

SENATO DELLA REPUBBLICA

XIII LEGISLATURA

Doc. LXXXIV
n. 3

RELAZIONE

SULLO STATO DI ATTUAZIONE DEL PROGRAMMA DEGLI INTERVENTI PER ROMA CAPITALE

(Al 31 dicembre 1999)

(Articolo 6 della legge 15 dicembre 1990, n. 396)

**Presentata dal Ministro dei lavori pubblici delegato per le aree urbane,
Roma capitale, Giubileo del 2000 e servizi tecnici nazionali**

(NESI)

Comunicata alla Presidenza il 5 aprile 2001

INDICE

1. Considerazioni di sintesi	Pag.	5
2. Quadro delle disponibilità finanziarie	»	13
3. Rimodulazione e nuove assegnazioni di risorse finanziarie ..	»	13
4. Situazione dell'assegnazione finanziaria e degli impegni di spesa	»	15
4.1 Assegnazioni finanziarie ed impegni per soggetti attua- tori	»	15
4.2 Situazioni per singoli interventi	»	17
4.3 Somme trasferite al Comune di Roma	»	47
4.4 Variazioni compensative di bilancio operate sullo stan- ziamento del «Fondo per Roma Capitale» autorizzate dall'art. 2, comma 6, della legge 28 dicembre 1996, n. 551 (legge di bilancio)	»	47
4.5 Attestazioni di copertura finanziaria	»	47
4.6 Risorse impegnate sul «Fondo per Roma Capitale», di cui all'art. 10 della legge n. 396 del 1990	»	48
4.7 Trasferimenti agli enti attuatori dal Fondo per Roma Capitale	»	53
5. Seconda rilevazione delle sedi delle istituzioni pubbliche nel territorio del comune di Roma	»	65
6. Stato di attuazione del programma per singolo intervento ..	»	93
7. Elenco aggiornato degli interventi del programma per sog- getto beneficiario	»	197

1. CONSIDERAZIONI DI SINTESI

Il Programma degli interventi per Roma Capitale ha registrato nel corso del 1999 un significativo avanzamento nella sua attuazione, conseguendo risultati positivi, sia per quanto attiene alle procedure necessarie all'avvio degli interventi, sia per l'effettivo completamento delle opere previste.

La legge 396/90, intervenendo a sostegno della città di Roma in quanto capitale della Repubblica, per poter essere gestita efficacemente presuppone una convergenza di intenti ed una efficiente ed efficace concertazione fra tutti i soggetti a diverso titolo coinvolti.

Il processo decisionale, già di per sé particolarmente complesso, risulta fortemente influenzato anche dalla numerosità degli interventi inclusi nel Programma attinenti a molteplici e diversificate tipologie di opere. Non sempre tali interventi sono risultati immediatamente fattibili a causa di una limitata o inesistente definizione progettuale, ovvero perché hanno dovuto affrontare iter autorizzativi con una tempistica particolarmente gravosa.

Il lento avvio del Programma per Roma Capitale si può, quindi, attribuire in gran parte:

- alla eccessiva frammentazione degli interventi, assai diversificati per dimensione e tipologia;
- alla necessaria complementarietà del Programma per Roma Capitale con l'attività ordinaria delle amministrazioni locali interessate che ha reso più complesso il processo decisionale;
- al basso livello di definizione progettuale degli interventi inclusi nel Programma e alla conseguente necessità di affrontare complesse procedure urbanistiche ed amministrative.

Ciò premesso, si rileva che gli anni passati dall'approvazione della Legge hanno consentito di rimediare al deficit di operatività iniziale ed attualmente i relativi meccanismi consentono un'accelerazione dell'attività realizzativa.

Il quadro economico-finanziario consente di dare dimensioni anche quantitative all'attuale miglioramento della capacità di spesa. Nel confronto con l'anno precedente risultano le seguenti variazioni a fine 1999:

- le risorse disponibili sono aumentate del 15,5% rispetto al 1998 raggiungendo i 1.483,5 miliardi di lire.
- le risorse impegnate risultano pari a 953,0 miliardi di lire con un incremento del 7,9 % rispetto al 1998;
- conseguentemente ai maggiori impegni anche le risorse erogate sono cresciute del 8,3 %, raggiungendo i 620,5 miliardi di lire (Tab. 1).

Come è evidente, la spesa aumenta in relazione alla capacità dei soggetti attuatori di realizzare le opere proposte, attraverso la definizione progettuale, l'aggiudicazione delle gare (cui corrispondono le prime erogazioni) e la progressione dei lavori.

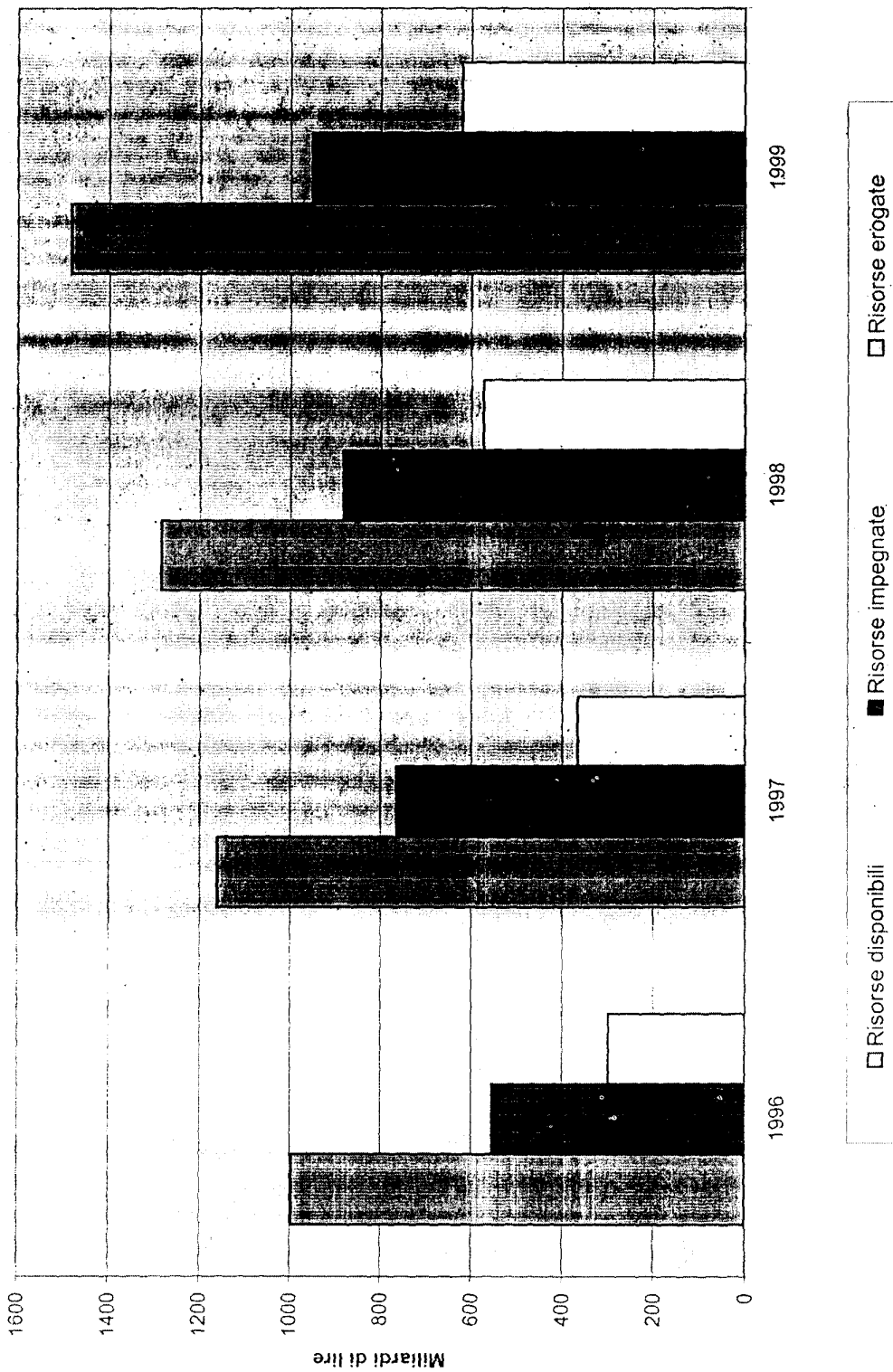
L'avanzamento del Programma in termini economico-finanziari, evidenziato nel 1999, fa seguito a un andamento positivo in atto a partire dal 1995, con un costante incremento di impegni ed erogazioni (Grafico 1).

Tab. 1 - Andamento del quadro economico-finanziario

	1997 miliardi di lire	1998 miliardi di lire	1999 miliardi di lire	Variazione % su anno precedente
Risorse disponibili	1.160,2	1.284,4	1483,5	15,5
Risorse impegnate	764,4	883,3	953,0	7,9
Risorse erogate	364,6	572,7	620,5	8,3

Fonte: Ufficio per Roma Capitale e Grandi Eventi

Grafico 1 - Andamento del quadro economico-finanziario



Nel 1999, complessivamente, risulta impegnato il 64,2% delle risorse ed erogato il 65,1 % dei fondi impegnati.

Il Programma, così come approvato nel marzo del 1992 e successivamente modificato ed integrato, comprende attualmente 565 interventi di diversa rilevanza ed impegno finanziario. Per quanto concerne la ripartizione degli interventi fra gli obiettivi programmatici indicati dalla Legge, si rileva che, in buona parte, si tratta di interventi finalizzati alla tutela e valorizzazione del patrimonio storico-artistico e ambientale (198 di cui 188 con assegnazioni), ed alla tutela dell'ambiente e del territorio (219 di cui 36 con assegnazioni), settori ove è concentrato circa il 74% delle iniziative, anche se alle stesse risulta assegnato solo il 46% delle risorse disponibili (Tab. 2 - Grafico 2 e 3).

Tab. n. 2 - Quadro degli interventi suddivisi per obiettivo

	Numero interventi inclusi nel Programma	Numero interventi con assegnazioni	Risorse disponibili (milioni di lire)	Impegni	Trasferimenti ai soggetti attuatori (mln di lire)
a) Organizzazione del sistema direzionale e piano strutture pubbliche	7	4	217.500	167.000	48.000
b) Tutela e valorizzazione del patrimonio storico-artistico	198	188	427.320	264.245	258.648
c) Tutela dell'ambiente e del territorio	219	36	257.680	106.185	71.307
d) Ampliamento e miglioramento dei servizi ed infrastrutture per la mobilità	97	38	266.256	170.598	100.601
e) Potenziamento del sistema universitario e della ricerca	26	6	289.900	230.822	128.065
f) Potenziamento dei servizi avanzati	14	5	11.410	663	331
g) Sistemazione delle istituzioni straniere	4	2	13.500	13.500	13.500
Totale	565	279	1.483.566	953.013	620.453

Grafico 2 - Ripartizione interventi per obiettivi programmatici

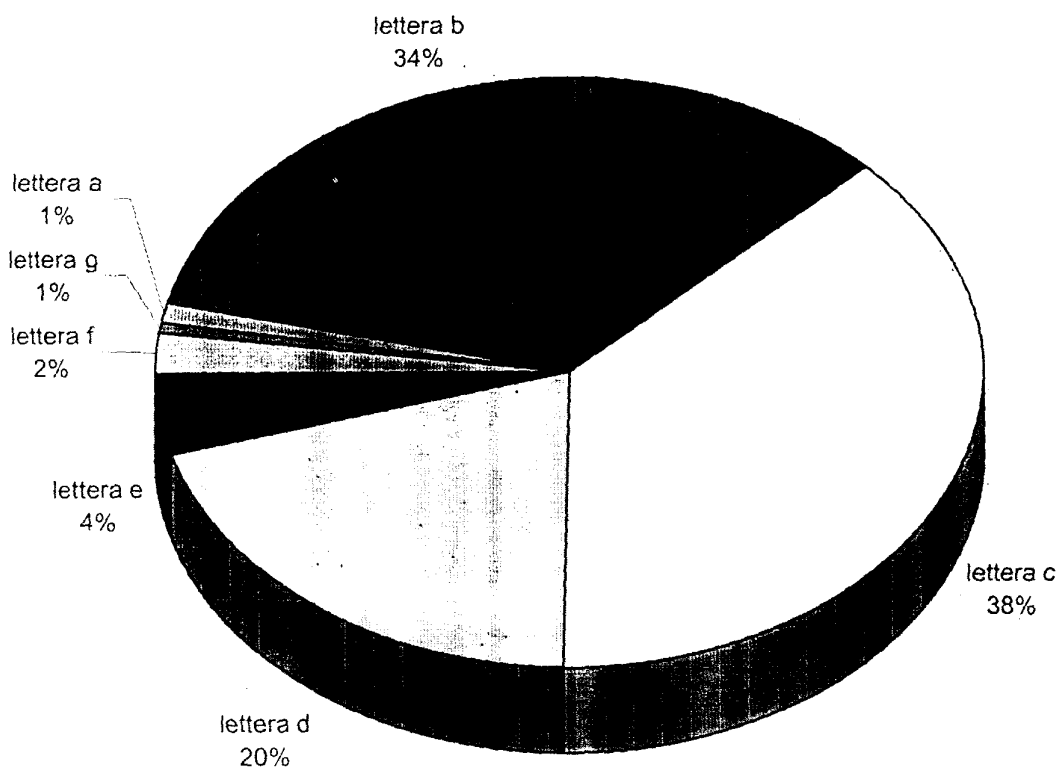
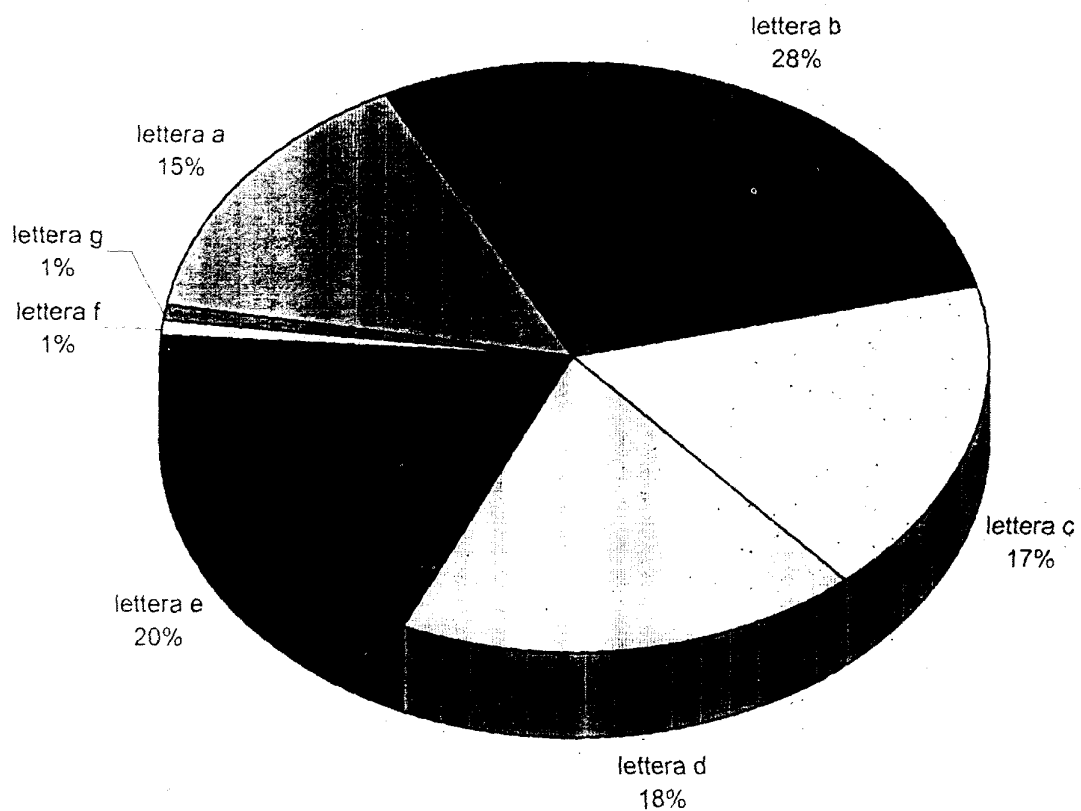


Grafico 3 - Ripartizione risorse per obiettivi programmatici



I principali soggetti che stanno attuando gli interventi partecipano al Programma in misura molto differenziata. Con 993,3 miliardi di lire ed il 67,0% delle assegnazioni al Comune di Roma è destinata la quota maggiore di risorse, cui segue il Ministero dei Beni Culturali ed Ambientali con 251,1 miliardi di lire ed il 16,9% delle risorse finanziarie fin qui assegnate.

Segue il Ministero della Difesa con il 6,1% destinato alla realizzazione di nuovi complessi per il trasferimento ed il riutilizzo di caserme localizzate in aree centrali strategiche di Roma e, quindi, la Provincia di Roma con il 3,3% dei finanziamenti disponibili (Grafico 4)

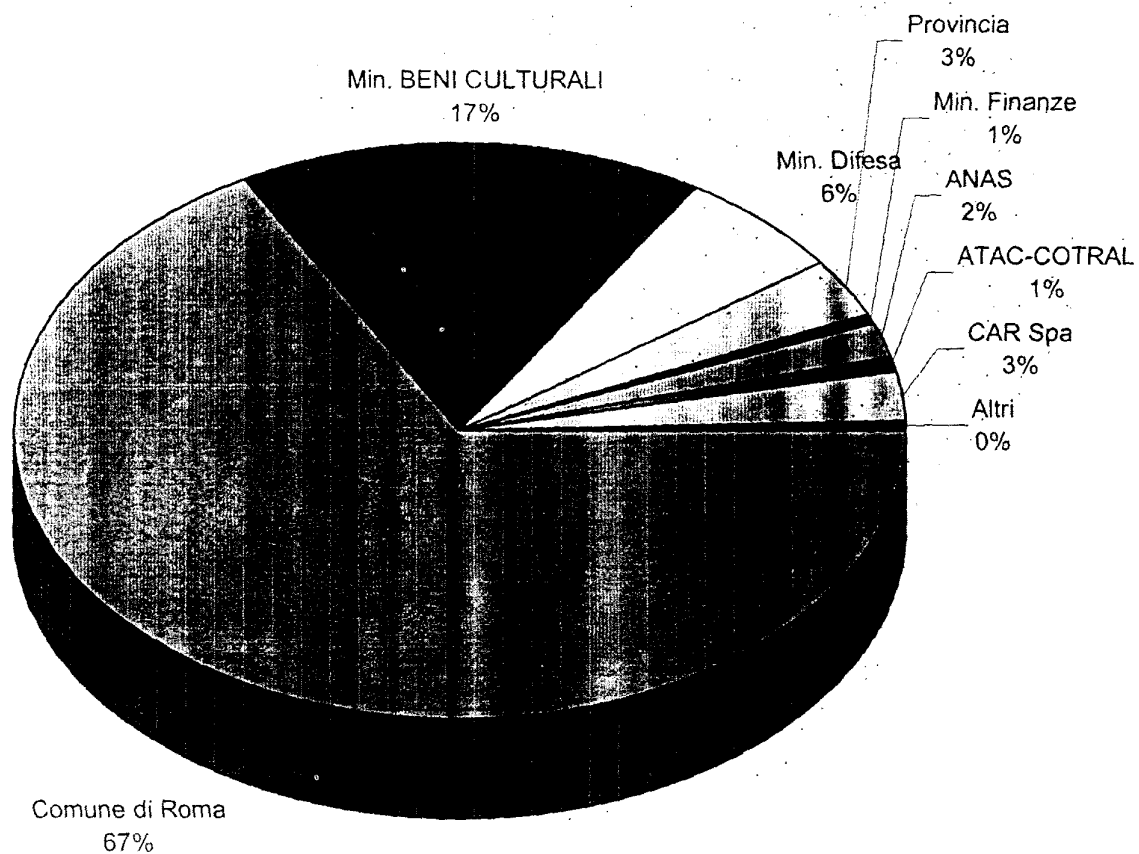
Il rapporto complessivo fra impegni ed assegnazioni al 31.12.1999 è per il Comune di Roma pari al 70,5%, per il Ministero dei Beni Culturali ed Ambientali al 71,9%, per il Ministero della Difesa al 60,6% e per la Provincia di Roma dell'15,0%. Complessivamente risulta impegnato il 64,2% dei fondi (Tab. 3).

Tab. 3 - Assegnazioni finanziarie ed impegni, per soggetti attuatori (al 31.12.1999)

	Assegnazioni		Impegni		Impegni su assegnazioni
	Milioni di lire	val. %	milioni di lire	val. %	val. %
Comune di Roma	993.331	67,0	700.235	73,5	70,5
Ministero BB.CC.AA	251.093	16,9	180.550	19,0	71,9
Ministero Difesa	90.000	6,1	54.000	5,7	60,0
Provincia di Roma	49.203	3,3	7.379	0,8	15,0
Car S.p.a.	42.900	2,9	-	0	0
Ministero Finanze	10.000	0,7	10.000	1,0	100,0
Anas	27.500	1,8	-	0	0
Atac-Cotral	12.534	0,8	850	0,1	6,8
Altri	7.000	0,5	-	0	0
Totale	1.483.566	100,0	953.013	100,0	64,2

Fonte: Ufficio per Roma Capitale e Grandi Eventi

Grafica 4 - Ripartizione risorse per soggetto attuatore



2. Il quadro delle disponibilità finanziarie.

Per l'attuazione del programma la legge 396/90 ha stanziato L. 668 miliardi ed ha demandato la quantificazione degli ulteriori stanziamenti alle leggi finanziarie successive. Complessivamente le risorse finora assegnate al Programma assommano a L. 1.484 miliardi e sono così suddivise:

- L. 328 miliardi attribuiti direttamente dalla Legge a specifici interventi (art. 9 L.396/90);
- L. 1.156 miliardi stanziati sul fondo per Roma Capitale (capitolo 7900 dello stato di previsione della Presidenza del Consiglio dei Ministri - Rubrica 44).

La legge finanziaria per il 1999, nella Tabella C, ha quantificato gli stanziamenti da assegnare al fondo per Roma Capitale nel triennio 2000/2002, rispettivamente in L. 200 miliardi per l'anno 2000, L. 200 miliardi per l'anno 2001 e L. 200 miliardi per l'anno 2002.

3. Rimodulazione e nuove assegnazioni di risorse finanziarie.

Riduzioni di disponibilità, ritardi e difficoltà di attuazione di alcuni interventi hanno indotto la Commissione a rimodulare le assegnazioni delle risorse finanziarie a favore di interventi di più celere attuazione.

Tali operazioni nel corso degli anni hanno coinvolto molti interventi e movimentato oltre 250 miliardi.

Talora la rimodulazione delle assegnazioni ha riguardato anche interventi con carattere di pronta spendibilità, ma di scarso rilievo strategico.

La concreta possibilità di intervenire sugli obiettivi strategici, invece, è condizionata dalla disponibilità delle progettazioni, da una programmazione pluriennale delle risorse e dal coinvolgimento del capitale privato. E' dunque necessario privilegiare l'utilizzo di risorse per l'approntamento dei progetti, e per la creazione di un volano finanziario da assumere a base dell'attivazione di modalità innovative di finanziamento (project financing).

Proprio in relazione a quanto sopra illustrato, la situazione delle assegnazioni finanziarie ai singoli interventi del Programma ha subito profonde modificazioni rispetto al citato Decreto di approvazione del Programma in data 1.3.1992.

In relazione al sistema di assegnazione di nuove risorse finanziarie stabilito con il D.P.C.M. 29 maggio 1995, che ha recepito la delibera n. 01/95 della Commissione per Roma Capitale, sono state assegnate agli interventi del Programma non solo risorse relative al bilancio annuale di competenza, ma anche parte delle risorse relative agli anni successivi così come quantificate nella Tabella C delle leggi finanziarie. Ciò al fine di consentire la realizzazione di interventi particolarmente impegnativi dal punto di vista finanziario e non finanziabili con le sole disponibilità dell'esercizio corrente, ciò ha reso possibile, in particolare, il completo finanziamento dell'intervento relativo all'Auditorium.

Inoltre, attraverso la rimodulazione delle assegnazioni finanziarie operate con il D.P.C.M. 4 agosto 1995, si sono attivate le progettazioni di opere la cui realizzazione è strettamente connessa all'evento del Giubileo del 2000. Difatti l'art. 2 della legge 23 dicembre 1996, n. 651, appositamente modificato dall'art. 5 della legge 7 agosto 1997, n. 270, prevede l'utilizzazione dei fondi stanziati per il Programma degli interventi per Roma Capitale anche per gli interventi ricompresi nel Piano per il Giubileo del 2000.

La Commissione, all'atto della ripartizione della somma lire 200 miliardi, stanziata per l'anno 1999, ha anche proceduto all'inserimento di nuovi interventi ed ha escluso quelli non realizzabili. Inoltre ha autorizzato la revisione di alcune codificazioni relative agli interventi medesimi.

4. Situazione delle assegnazioni finanziarie e degli impegni di spesa.**4.1. Assegnazioni finanziarie ed impegni per soggetti attuatori.**

La legge 396/90, il cui fondo viene annualmente alimentato con legge finanziaria, ha affidato la gestione delle risorse alle diverse amministrazioni (come rappresentato in Tab. 13).

Tab. 13 - Stanziamenti per il Programma (in miliardi di lire)

AMMINISTRAZIONI	1 396/90 (ART.9 e 10)	LEGGE FINANZIARIA							Totale
		'93	'94	'95	'96	'97	'98	'99	
Presidenza del Consiglio	440	1*	60	97*	175	165	125	200	1.263
Ministero Ambiente	10								10
Ministero Difesa	90								90
Ministero Finanze	10								10
Ministero Beni Culturali	118								118
<i>Totale</i>	668	1	60	97	175	165	125	200	1.491

* così ridotti dalle manovre correttive di finanza pubblica intervenute

Il totale delle disponibilità ammonta a lire 1.491 miliardi di cui lire 1.263 miliardi sono stati stanziati nel corso degli anni sul capitolo della Presidenza del Consiglio dei Ministri, che gestisce il Fondo per Roma Capitale e provvede a trasferire le suddette disponibilità, su richiesta documentata, ai soggetti attuatori. Il fondo include altresì gli stanziamenti annuali, di 800 milioni, per il funzionamento dell'Ufficio per Roma Capitale e Grandi Eventi.

Pertanto il quadro delle assegnazioni e degli impegni per soggetti attuatori degli interventi risulta pari rispettivamente a L. 1.483,6 miliardi, ed a L. 924,6 miliardi (come rappresentato in Tab. 14).

Tab. 14 - Assegnazioni finanziarie ed impegni di spesa per soggetti attuatori degli interventi.

Soggetto attuatore.	Assegnazioni		Impegni		Impegni su assegnazioni
	Milioni di lire	Valore %	Milioni di lire	Valore %	Valore %
ANAS	27.500	1,84	-	0,00	0,0
Atac	11.684	0,78	-	0,00	0,0
B.C.G.N.A.M.	15.000	1,01	-	0,00	0,0
B.C.S.A.A.	85.100	5,71	75.000	7,87	88,13
B.C.S.A.O.	3.000	0,20	3.000	0,31	100,0
B.C.S.A.R.	119.800	8,04	89.250	9,37	74,5
B.C.S.A.S.	9.000	0,60	8.300	0,87	92,22
B.C.S.E.M.	1.000	0,07	-	0,00	0,0
C.A.R. S.p.A.	49.900	3,35	-	0,00	0,0
Comune di Roma	985.792	66,14	695.925	73,02	70,0
Corpo Naz V Fuoco	1.000	0,07	-	0,00	0,0
COTRAL	850	0,06	850	0,09	100,0
Croce Rossa Italiana	3.500	0,23	-	0,00	0,0
Ente EUR	2.500	0,17	-	0,00	0,0
Ministero BB.CC.	16.693	1,12	3.500	0,37	20,97
Ministero Difesa	90.000	6,04	54.000	5,67	60,0
Ministero Finanze	10.000	0,67	10.000	1,05	100,0
Pr.za della Repubblica	1.500	0,10	1.500	0,16	100,0
Provincia di Roma	56.745	3,81	11.688	1,23	20,60
Totali	1.483.564	100,0	953.013	100,0	63,94

4.2. Situazione per singoli interventi.

Per la realizzazione degli interventi del Programma sono stati stanziati, dal 1990 ad oggi, Lit. 1.483,6 miliardi, dei quali risultano impegnati Lit. 953,0 miliardi (Tab. n. 14).

La Tab. n. 15 illustra la situazione attuale per ciascun intervento finanziato, in termini di disponibilità assegnate, di somme impegnate e di trasferimenti effettuati, riportando per ciascun intervento il Soggetto proponente che risulta responsabile dell'attuazione.

NOTE Tab n. 15

(1) Nell'intervento d4.2.8 si intendono ricompresi i seguenti interventi già inseriti nel programma:

- Progettazione preliminare metropolitana linea G, già compresa nell'intervento rubricato con codice d4.2.1
- Linea metropolitana C : tratta S. Giovanni - Musei Vaticani, già rubricato con codice d4.2.8
- Linea metropolitana G: progettazione tratto Grano - S. Giovanni e deposito officina già rubricato con codice d4.2.6

(2) Con il D.P.C.M. del 5 novembre 1996 sono state assegnate L. 97 miliardi per il 1997 per la realizzazione dell'Auditorium, quale quota parte delle disponibilità previste dalla Legge 550/95 (Legge Finanziaria 1996) per i corrispondenti esercizi finanziari.

XIII LEGISLATURA - DISEGNI DI LEGGE E RELAZIONI - DOCUMENTI

Tab. 15 - RISORSE DISPONIBILI, IMPEGNI E TRASFERIMENTI:
Ripartizione per settori e per interventi del Programma

CODICE	OGGETTIVI E DENOMINAZIONE DELL'INTERVENTO	SOGGETTO PROPONENTE	TOTALE ASSEGNAZIONI	IMPEGNI	DATA	TRASFERIMENTI	DATA
			IN MILIONI €				
LETTERA a							
a1.	Realizzazione Sistema Direzionale Orientale (S.D.O.):						
a1.1.	Avvio fase attuativa S.D.O.:	COMUNE					
a1.1.1	Progettazione e realizzazione di opere di urbanizzazione primaria e secondaria e scavi archeologici sulla base delle indicazioni del Progetto Direttore SDO (ed altri interventi per l'avvio dello SDO), con priorità per ampliamento del parco ex SNIA (con annesso capannone), parco archeologico Tiburtino, parco Meda e parco Centocelle. M ex: Progettazione e realizzazione di opere di urbanizzazione primaria sulla base delle indicazioni del "Progetto Direttore"	COMUNE	62.500	48.000.000.000		48.000.000.000	
a1.1.2	Studi preliminari e progettazione di massima della sede dell'Autorità metropolitana	COMUNE PROVINCIA					
a1.2	Fondo esproprio dei suoli	COMUNE	65.000	65.000.000.000			
	Totale settore a1		127.500	113.000.000.000		48.000.000.000	
a2.	Rilocalizzazione delle sedi della Pubblica Amministrazione:						
a2.1.	Rilocalizzazione delle strutture militari:						
a2.1.1.	Trasferimento caserma "Sani" e del magazzino viveri dell'esercito di via Turati:						
a2.1.1.1	Rilocalizzazione nuove infrastrutture in località Cecchignola	MIN. DIFESA	20.000				
a2.1.1.2	Esproprio aree relative alle infrastrutture in località Cecchignola	COMUNE	0				
a2.1.2	Nuove infrastrutture per rilocalizzazione delle Caserme Cavour e Montezemolo	MIN. DIFESA	70.000	54.000.000.000			
a2.4	Rilocalizzazione degli Uffici della Presidenza del Consiglio dei Ministri presso l'immobile denominato Galleria Colonna e riqualificazione ed adeguamento dell'area di Piazza Colonna e delle zone circostanti.	Presidenza Consiglio Ministri					

XIII LEGISLATURA - DISEGNI DI LEGGE E RELAZIONI - DOCUMENTI

Tab. 15 - RISORSE DISPONIBILI, IMPEGNI E TRASFERIMENTI:
Ripartizione per settori e per interventi del Programma

CODICE	OGGETTO E DENOMINAZIONE DELL'INTERVENTO	SOGGETTO PROPONENTE	TOTALE ASSEGNAZIONI	IMPEGNI	DATA	TRASFERIMENTI	DATA
			IN MILIONI				
Totale settore a2			90.000	54.000.000.000		0	
TOTALE LETTERA a)			217.500	167.000.000.000		48.000.000.000	
LETTERA b							
b1:	Conservazione e valorizzazione del patrimonio monumentale, archeologico, artistico:						
b1.1:	Restauro e manutenzione di complessi ecclesiastici ricadenti in zone d'interesse storico:						
b1.1.1	Chiesa del Gesù	B.C.S.A.S. (1)	2.400	1.700.000.000		1.700.000.000	
b1.1.2	Chiesa del Gesù	B.C.S.A.A. (2)	2.800	2.800.000.000		2.800.000.000	
b1.1.3	Chiesa S. Andrea della Valle	B.C.S.A.S.	1.750	1.750.000.000		1.750.000.000	
b1.1.4	Chiesa S. Andrea della Valle	B.C.S.A.A.	1.000	1.000.000.000		1.000.000.000	
b1.1.5	Chiesa S. Maria della Vittoria	B.C.S.A.S.	1.000	1.000.000.000		1.000.000.000	
b1.1.6	Chiesa S. Maria Aracoeli	B.C.S.A.S.	1.200	1.200.000.000		1.200.000.000	
b1.1.7	Chiesa S. Maria della Pace	B.C.S.A.S.	250	250.000.000		250.000.000	
b1.1.8	Chiesa S. Maria della Pace	B.C.S.A.A.	2.450	2.450.000.000		2.450.000.000	
b1.1.9	Chiesa S. Ignazio	B.C.S.A.S.	200	200.000.000		200.000.000	
b1.1.10	Chiesa S. Maria del Popolo	B.C.S.A.S.	355	355.000.000		355.000.000	
b1.1.11	Chiesa S. Maria del Popolo	B.C.S.A.A.	1.600	1.600.000.000		1.600.000.000	
b1.1.12	Chiesa S. Gregorio al Celio	B.C.S.A.A.	400	400.000.000		400.000.000	
b1.1.13	Chiesa S. Gregorio al Celio (Cappelle)	B.C.S.A.A.	400	400.000.000		400.000.000	
b1.1.14	Chiesa S. Maria degli Angeli	B.C.S.A.A.	2.200	2.200.000.000		2.200.000.000	
b1.1.15	Chiesa S. Sabina (Chiostro)	B.C.S.A.A.	400	400.000.000		400.000.000	
b1.1.16	Chiesa S. Silvestro in Capite	B.C.S.A.A.	900	900.000.000		900.000.000	
b1.1.17	Chiesa SS. Carlo e Ambrogio	B.C.S.A.A.	1.000	1.000.000.000		1.000.000.000	
b1.1.18	Chiesa S. Maria sopra Minerva	B.C.S.A.A.	1.200	1.200.000.000		1.200.000.000	
b1.1.19	Chiesa S. Maria in Trastevere	B.C.S.A.A.	1.900	1.900.000.000		1.900.000.000	
b1.1.20	Chiesa SS. Nome di Maria	B.C.S.A.A.	1.000	1.000.000.000		1.000.000.000	
b1.1.21	Chiesa S. Maria dei Miracoli	B.C.S.A.A.	1.000	1.000.000.000		1.000.000.000	
b1.1.22	Chiesa S. Maria in Montesanto	B.C.S.A.A.	1.000	1.000.000.000		1.000.000.000	
b1.1.23	Chiesa S. Agostino	B.C.S.A.A.	1.200	1.200.000.000		1.200.000.000	

XIII LEGISLATURA - DISEGNI DI LEGGE E RELAZIONI - DOCUMENTI

Tab. 15 - RISORSE DISPONIBILI, IMPEGNI E TRASFERIMENTI:
Ripartizione per settori e per interventi del Programma

CODICE	OGGETTI E DENOMINAZIONE DELL'INTERVENTO	SOGGETTI PROPONENTI	TOTALE ASSEGNAZIONI (MILIARDI DI LIRE)	IMPEGNI (MILIARDI DI LIRE)	DATA	TRASFERIMENTI (MILIARDI DI LIRE)	DATA
b1.1.24	Chiesa S. Carlo alle Quattro Fontane	B.C.S.A.A.	900	900.000.000		900.000.000	
b1.1.25	Chiesa S. Maria in Vallicella	B.C.S.A.A.	1.400	1.400.000.000		1.400.000.000	
b1.1.26	Chiesa S. Maria in Via Lata	B.C.S.A.A.	1.500	1.500.000.000		1.500.000.000	
b1.1.27	Chiesa S. Marcello	B.C.S.A.A.	1.500	1.500.000.000		1.500.000.000	
b1.1.28	Chiesa S. Andrea delle Fratte	B.C.S.A.A.	1.850	1.850.000.000		1.850.000.000	
b1.1.29	Chiesa S. Stefano Rotondo	B.C.S.A.A.	700	700.000.000		700.000.000	
b1.1.30	Chiesa S. Giovanni dei Fiorentini	B.C.S.A.A.	700	700.000.000		700.000.000	
b1.1.31	Chiesa Madonna dei Monti	B.C.S.A.A.	200	200.000.000		200.000.000	
b1.1.32	Chiesa S. Nicola in carcere	B.C.S.A.A.	300	300.000.000		300.000.000	
b1.1.33	Chiesa S. Eustachio	B.C.S.A.A.	700	700.000.000		700.000.000	
b1.1.34	Chiesa S. Agata dei Goti	B.C.S.A.A.	200	200.000.000		200.000.000	
b1.1.35	Chiesa S. Anastasia	B.C.S.A.A.	600	600.000.000		600.000.000	
b1.1.36	Chiesa S. Ignazio	B.C.S.A.A.	1.200	1.200.000.000		1.200.000.000	
b1.1.37	Chiesa SS. Cosma e Damiano	B.C.S.A.A.	200	200.000.000		200.000.000	
b1.1.38	Chiesa S. Maria dell'Orto	B.C.S.A.A.	650	650.000.000		650.000.000	
b1.1.39	Chiesa S. Rocco all'Augusteo	B.C.S.A.A.	250	250.000.000		250.000.000	
b1.1.40	Chiesa S. Francesco a Ripa	B.C.S.A.A.	100	100.000.000		100.000.000	
b1.1.41	Sinagoga: Tabernacolo Scuola Catalana	B.C.S.A.A.	400	400.000.000		400.000.000	
b1.1.42	Arciconfraternita dei Bergamaschi	B.C.S.A.A.	150	150.000.000		150.000.000	
b1.1.43	Confraternita di Ponterotto - Villa Alibert	B.C.S.A.A.	400	400.000.000		400.000.000	
b1.1.44	Palazzina Pio IV	B.C.S.A.A.	600				
b1.1.44.1	Antiche sinagoghe (Tempio Maggiore e Tempio Spagnolo). Resturo degli antichi arredi delle Cinque Scole del Ghetto, adeguamento degli edifici e degli impianti di servizio	B.C.S.A.A.	0				
b1.1.45	Chiesa di S. Maria in Dornica	B.C.S.A.A.	500	500.000.000		500.000.000	
b1.1.46	Chiesa di S. Salvatore in Lauro	B.C.S.A.A.	600	600.000.000		600.000.000	
b1.1.47	Chiesa S. Andrea e Claudio ai Borgognoni	B.C.S.A.A.	500	500.000.000		500.000.000	
b1.1.48	Chiesa S. Petronio dei Bolognesi	B.C.S.A.A.	600	600.000.000		600.000.000	
b1.1.49	Basilica S. Lorenzo fuori le mura	B.C.S.A.A.	700	700.000.000		700.000.000	
b1.1.50	Chiesa S. Marcellino e Pietro	B.C.S.A.A.	800	800.000.000		800.000.000	

XIII LEGISLATURA - DISEGNI DI LEGGE E RELAZIONI - DOCUMENTI

Tab. 15 - RISORSE DISPONIBILI, IMPEGNI E TRASFERIMENTI:
Ripartizione per settori e per interventi del Programma

CODICE	OGGETTI E DENOMINAZIONE DELL'INTERVENTO	SETTORE	TOTALE ASSEGNAZIONI (IN MILIONI)	IMPEGNI	DATA	TRASFERIMENTI	DATA
b1.1.51	Chiesa S. Maria in Monticelli	B.C.S.A.A.	500	500.000.000		500.000.000	
b1.1.52	Antiche sinagoghe (Tempio Maggiore e Tempio Spagnolo). Restauro degli antichi arredi delle Cinque Scole del Ghetto, Adeguamento degli edifici e degli impianti di servizio.	B.C.S.A.A.	2.500	600.000.000		600.000.000	
b1.1.53	Chiesa metodista di Via Venti Settembre: lavori di consolidamento e restauro.	B.C.S.A.A.	800				
b1.1.54	Chiesa evangelica Valdese di Via Quattro Novembre: lavori di consolidamento e restauro.	B.C.S.A.A.	800				
b1.2.	Valorizzazione di Musei e di spazi espositivi:						
b1.2.0	Museo nazionale di Villa Giulia (Villa Giulia)	B.C.S.E.M.	1.000				
b1.2.1	Galleria Borghese	B.C.S.A.A.	13.500	13.500.000.000		13.500.000.000	
b1.2.2	Vittoriano	B.C.S.A.A.	1.000	1.000.000.000		1.000.000.000	
b1.2.3	Palazzo Barberini	B.C.S.A.A.	7.600	1.600.000.000		1.600.000.000	
b1.2.3.1	Restauro del complesso di Palazzo Barberini - secondo stralcio	MIN. BENI C.	10.000				
b1.2.4	Castel Sant'Angelo	B.C.S.A.A.	2.900	2.900.000.000		2.900.000.000	
b1.2.5	Palazzo Corsini	B.C.S.A.A.	1.700	1.700.000.000		1.700.000.000	
b1.2.6	Palazzo Venezia	B.C.S.A.A.	1.700	1.700.000.000		1.700.000.000	
b1.2.7	Palazzo Venezia	B.C.S.A.S.	845	845.000.000		845.000.000	
b1.2.8	Pantheon	B.C.S.A.A.	1.250	1.250.000.000		1.250.000.000	
b1.2.9	Musei Capitolini	COMUNE	10.000	500.000.000 63.611.020 39.860.474	24/11/98 06/05/99 21/10/99	500.000.000 63.611.020 19.930.237	24/11/98 06/05/99 21/10/99
b1.2.10	Palazzo Braschi: risistemazione	COMUNE					
b1.2.11	Oratorio dei Filippini: Interventi di adeguamento, restauro delle facciate e restauro interno	COMUNE	12.800				
b1.2.14	Museo Nazionale Romano:		15.800	15.800.000.000		15.800.000.000	
b1.2.14.0	Museo Nazionale Romano. Palazzo Massimo: manutenzione	B.C.S.A.R.	300	300.000.000		300.000.000	
b1.2.14.1	Somme a disposizione per l'acquisto di attrezzature tecniche e scientifiche per gli interventi da eseguirsi con il personale interno	B.C.S.A.R. (3)	400	400.000.000		400.000.000	
b1.2.14.2	Palazzo Altemps	B.C.S.A.R.	11.300	11.300.000.000		11.300.000.000	

XIII LEGISLATURA - DISEGNI DI LEGGE E RELAZIONI - DOCUMENTI

Tab. 15 - RISORSE DISPONIBILI, IMPEGNI E TRASFERIMENTI:
Ripartizione per settori e per interventi del Programma

CODICE	OGGETTI E DENOMINAZIONE DELL'INTERVENTO	SOGETTO PROPONENTE	TOTALE ASSEGNAZIONI (MILIONI)	IMPEGNI	DATA	TRASFERIMENTI	DATA
b1.2.14.3	Complesso Cripta di Balbo	B.C.S.A.R.	5.000	5.000.000.000		5.000.000.000	
b1.2.14.3.1	Museo della Città nel Medioevo presso la Cripta Balbi	B.C.S.A.R.	20.000				
b1.2.14.4.	Complesso Terme Diocleziano:						
b1.2.14.4.0	Museo Nazionale Romano. Terme Diocleziano: manutenzioni, sistemazioni	B	300	300.000.000		300.000.000	
b1.2.14.4.1	Restauro materiali, rimontaggi, allestimenti	B.C.S.A.R.	600	600.000.000		600.000.000	
b1.2.14.4.2	Arredo uffici, biblioteca, archivi	B.C.S.A.R.	600	600.000.000		600.000.000	
b1.2.14.4.3	Allaccio sistema informatico	B.C.S.A.R.	300	300.000.000		300.000.000	
b1.2.14.4.4	Imballaggi, spostamenti, trasporti dei materiali archeologici	B.C.S.A.R.	2.750	1.800.000.000		1.800.000.000	
b1.2.14.4.5	Sale Capolavori	B.C.S.A.R.	2.700	2.700.000.000		2.700.000.000	
b1.2.14.4.6	Famesina	B.C.S.A.R.	650	650.000.000		650.000.000	
b1.2.14.4.7	Zona Medagliere	B.C.S.A.R.	550	550.000.000		550.000.000	
b1.2.14.4.8	Chiostro Ludovisi	B.C.S.A.R.	600	600.000.000		600.000.000	
b1.2.14.4.9	Olearie	B.C.S.A.R.	450	450.000.000		450.000.000	
b1.2.14.4.10	Sistemazione aree libere all'interno delle recinzioni del complesso (su p.za dei Cinquecento, via Einaudi, via Cernaia, via Parigi)	B.C.S.A.R.	500	500.000.000		500.000.000	
b1.2.14.4.11	Chiostro Michelangelo	B.C.S.A.R.	1.250	1.250.000.000		1.250.000.000	
b1.2.14.4.12	Impianti tecnici e frigoriferi	B.C.S.A.R.	1.200	1.200.000.000		1.200.000.000	
b1.2.14.4.13	Impianti elettrici	B.C.S.A.R.	300	300.000.000		300.000.000	
b1.2.14.4.14	Somme a disposizione per interventi per la divulgazione didattica sui Beni Demaniali (tabelle esplicative sui monumenti, sulle aree archeologiche, informazioni, dotazione bibliografica)	B.C.S.A.R.	600	400.000.000		400.000.000	
b1.2.15	Gallerie romane: scheda clinica sanitaria	B.C.S.A.S.	1.000	1.000.000.000		1.000.000.000	
b1.2.16	Completamento Galleria Nazionale d'Arte Moderna	bcgnam	15.000				
b1.2.17	Casina dei Salvi (Parco del Celio): lavori di allestimento museale	COMUNE	720				
	N (Nuovo inserimento (4))						

XIII LEGISLATURA - DISEGNI DI LEGGE E RELAZIONI - DOCUMENTI

Tab. 15 - RISORSE DISPONIBILI, IMPEGNI E TRASFERIMENTI:
Ripartizione per settori e per interventi del Programma

CODICE	OBIETTIVI E DENOMINAZIONE DELL'INTERVENTO	SOGGETTO PROPONENTE	TOTALE ASSEGNAZIONI	IMPEGNI	DATA	TRASFERIMENTI	DATA
			(MILIONI)				
b1.2.18	Lavori di ristrutturazione, allestimento e impianto di condizionamento del Planetario, presso il Museo della Civiltà Romana	COMUNE	750				
b1.3	Realizzazione di una sede della galleria comunale d'arte moderna nel complesso ex Birreria Peroni Disaggregazione in:	COMUNE	0				
b1.3.1	Realizzazione di una sede della galleria comunale d'arte moderna nel complesso ex Birra Peroni N (Nuovo codice disaggregato da b1.3 (4))	COMUNE	5.702	5.193.277.830 508.574.998	03/02/96 21/04/97	986.760.160 530.000.000 530.000.000 530.000.000 530.000.000 2.024.907.380	03/04/96 18/11/96 07/02/97 26/09/97 07/11/97 28/05/98
b1.3.2	Allestimento galleria d'arte moderna (ex Birra Peroni)	COMUNE	1.500	881.850.000	20/10/99	440.925.000	20/10/99
b1.4.	Restauro e manutenzione di biblioteche specialistiche:						
b1.4.1	Vallicelliana	B.C.S.A.A.	500	500.000.000		500.000.000	
b1.4.2	Casanatense	B.C.S.A.A.	850	850.000.000		850.000.000	
b1.4.3	Angelica	B.C.S.A.A.	1.300	1.300.000.000		1.300.000.000	
b1.5.	Ristrutturazione e restauro di edifici sedi del Ministero dei Beni Culturali e Ambientali:						
b1.5.1	S. Michele	B.C.S.A.A.	4.300	4.300.000.000		4.300.000.000	
b1.5.2	Collegio Romano	B.C.S.A.A.	1.200	1.200.000.000		1.200.000.000	
b1.5.3	Caserma Lamamora	B.C.S.A.A.	4.050	4.050.000.000		4.050.000.000	
b1.6	Restauro e manutenzione di complessi archeologici del Centro Storico:						
b1.6.0	Centro storico . Monumenti, complessi, beni mobili demaniali: Interventi urgenti, scavi, manutenzioni, adeguamenti per la conservazione e la fruizione	B.C.S.A.R.	1.000	500.000.000		500.000.000	
b1.6.1	Somma a disposizione per interventi per la valorizzazione scientifica dei beni demaniali mobili ed immobili	B.C.S.A.R.	1.100	1.100.000.000		1.100.000.000	
b1.6.2.	Palatino, Foro Romano:						
b1.6.2.1	Antiquario Palatino: restauro e trasporto materiali	B.C.S.A.R.	500	500.000.000		500.000.000	

XIII LEGISLATURA - DISEGNI DI LEGGE E RELAZIONI - DOCUMENTI

Tab. 15 - RISORSE DISPONIBILI, IMPEGNI E TRASFERIMENTI:
Ripartizione per settori e per interventi del Programma

CODICE	OBIETTIVI E DENOMINAZIONE DELL'INTERVENTO	SOCCORRO PROPONENTE	TOTALE	IMPEGNI	DATA	TRASFERIMENTI	DATA
			ASSEGNAZIONI				
			(MILIONI)				
	archeologici						
b1.6.2.2	Recinzioni, pavimentazioni esterne	B.C.S.A.R.	500	500.000.000		500.000.000	
b1.6.2.3	Opere di sicurezza, sistemazione locali	B.C.S.A.R.	450	450.000.000		450.000.000	
b1.6.2.4	Allestimento museale	B.C.S.A.R.	500	500.000.000		500.000.000	
b1.6.2.5	Somme a disposizione per interventi di valorizzazione sulla Biblioteca Palatina	B.C.S.A.R.	700	700.000.000		700.000.000	
b1.6.2.6	Casa dei Grifi: bonifica, sistemazione, ripristino piani età imperiale	B.C.S.A.R.	900	900.000.000		900.000.000	
b1.6.2.7	Biblioteche di Augusto: liberazione strutture da interro e protezione	B.C.S.A.R.	300	300.000.000		300.000.000	
b1.6.2.8	Zona Severiana: restauro, sistemazione	B.C.S.A.R.	500	500.000.000		500.000.000	
b1.6.2.9	Pendici del Palatino prospicienti via dei Cerchi e sotto S. Anastasia: consolidamento e restauro	B.C.S.A.R.	300	300.000.000		300.000.000	
b1.6.2.10	Area del Settizonio: completamento, sistemazione dell'area	B.C.S.A.R.	130	130.000.000		130.000.000	
b1.6.2.11	Domus Tiberiana: sistemazione del Bastione prospiciente il Campidoglio, sistemazione dello scavo presso le Uccelliere	B.C.S.A.R.	700	700.000.000		700.000.000	
b1.6.2.12	Criptoportico Magazzini dei materiali marmorei: sistemazione	B.C.S.A.R.	50	50.000.000		50.000.000	
b1.6.2.13	Area tra la via Sacra e la via Nova: sistemazione	B.C.S.A.R.	400	400.000.000		400.000.000	
b1.6.2.14	Area della Vigna Barberini: sistemazione	B.C.S.A.R.	500	500.000.000		500.000.000	
b1.6.2.15	Area tra i templi di Saturno e della Concordia: scavo, sistemazione	B.C.S.A.R.	1.300	600.000.000		600.000.000	
b1.6.2.16	M (4) Tempio di Saturno: completamento e restauro	B.C.S.A.R.	390	390.000.000		390.000.000	
b1.6.2.17	Tempio dei "Castori": completamento stilobate	B.C.S.A.R.	350	350.000.000		350.000.000	
b1.6.2.18	Colonna di Foca: sistemazione	B.C.S.A.R.	10	10.000.000		10.000.000	

XIII LEGISLATURA - DISEGNI DI LEGGE E RELAZIONI - DOCUMENTI

Tab. 15 - RISORSE DISPONIBILI, IMPEGNI E TRASFERIMENTI:
Ripartizione per settori e per interventi del Programma

CODICE	OGGETTIVI E DENOMINAZIONE DELL'INTERVENTO	SOGGETTO PROPONENTE	TOTALE ASSEGNAZIONI (in milioni)	IMPEGNI	DATA	TRASFERIMENTI	DATA
b1.6.2.19	c.d. Tempio di Romolo: cerchiatura volte	B.C.S.A.R.	600	600.000.000		600.000.000	
b1.6.2.20	Basilica di Massenzio: consolidamento, restauro	B.C.S.A.R.	1.500	1.500.000.000		1.500.000.000	
b1.6.2.21	Tempio di Venere e Roma: sistemazione e recinzione	B.C.S.A.R.	700	700.000.000		700.000.000	
b1.6.2.22	Complesso Foro Romano-Palatino: manutenzione, adeguamento, recinzione	B.C.S.A.R.	3.750	3.750.000.000		3.750.000.000	
b1.6.2.23	Somme a disposizione per acquisto di materiali necessari per gli interventi da eseguirsi con il personale interno (restauratori, tecnici, operai)	B.C.S.A.R.	1.400	1.200.000.000		1.200.000.000	
b1.6.2.24	M Integrazione finanziamento (4) Palatino-Foro Romano: recinzioni del complesso sul fronte prospiciente Via dei Cerchi N (Nuovo inserimento (4))	B.C.S.A.R.	1.500				
b1.6.3	Colosseo: restauro, manutenzione	B.C.S.A.R.	2.000	2.000.000.000		2.000.000.000	
b1.6.4	Meta Sudante e strutture Neroniane: scavo, restauro e sistemazione	B.C.S.A.R.	500	500.000.000		500.000.000	
b1.6.5	Domus Aurea: restauro, adeguamento	B.C.S.A.R.	1.090	1.090.000.000		1.090.000.000	
b1.6.6	Terme di Caracalla: restauro, manutenzione	B.C.S.A.R.	2.100	1.600.000.000		1.600.000.000	
b1.6.6.1	M Integrazione finanziamento (4) Recinzione dell'area archeologica delle Terme di Caracalla N (Nuovo inserimento (4))	COMUNE	480				
b1.6.7	Circo Massimo: restauro, manutenzione	B.C.S.A.R.	300	300.000.000		300.000.000	
b1.6.8.	Monumenti Lapidei:						
b1.6.8.1	Colonna Traiana: opere di protezione	B.C.S.A.R.	480	480.000.000		480.000.000	
b1.6.8.2	Colonna Marco Aurelio: opere di protezione e recinzione	B.C.S.A.R.	300	300.000.000		300.000.000	
b1.6.8.3	Templi Rotondo e Rettangolare del Foro Boario: restauro e sistemazione	B.C.S.A.R.	765	765.000.000		765.000.000	

XIII LEGISLATURA - DISEGNI DI LEGGE E RELAZIONI - DOCUMENTI

Tab. 15 - RISORSE DISPONIBILI, IMPEGNI E TRASFERIMENTI:
Ripartizione per settori e per interventi del Programma

CODICE	OGGETTI E DENOMINAZIONE DELL'INTERVENTO	FONDO	TOTALE	IMPEGNI	DATA	TRASFERIMENTI	DATA
			ASSEGNAZIONI				
			IN MILIONI				
b1.6.8.4	Piramide di Caio Cestio: adeguamento impianti	B.C.S.A.R.	250	250.000.000		250.000.000	
b1.6.8.5	Arco di Gallieno: completamento del restauro	B.C.S.A.R.	510	510.000.000		510.000.000	
b1.6.8.6	Arco di Settimio Severo: completamento del restauro	B.C.S.A.R.	930	930.000.000		930.000.000	
b1.6.8.7	Arco di Costantino: manutenzione	B.C.S.A.R.	200	200.000.000		200.000.000	
b1.6.9	Acquedotto Celimontano: restauro	B.C.S.A.R.	100	100.000.000		100.000.000	
b1.6.10	San Lorenzo in Lucina: restauro	B.C.S.A.R.	40	40.000.000		40.000.000	
b1.6.11	Strutture portuali Lungotevere Testaccio: tutela	B.C.S.A.R.	250	250.000.000		250.000.000	
b1.6.12	Testaccio, Porticus Aemilia: restauro	B.C.S.A.R.	50	50.000.000		50.000.000	
b1.6.13	Teatro di Marcello: restauro	B.C.S.A.R.	1.900	1.900.000.000		1.900.000.000	
b1.6.14	Celio, biblioteca di Agapito: restauro	B.C.S.A.R.	230	230.000.000		230.000.000	
b1.6.15	Aventino, Via Alberto Magno (area di S. Alessio): indagini, sistemazioni	B.C.S.A.R.	490	490.000.000		490.000.000	
b1.6.16	Beni mobili non statali: restauro	B.C.S.A.R.	200	200.000.000		200.000.000	
b1.6.17	Beni antichi sotto S. Ambrogio: sistemazione	B.C.S.A.R.	10	10.000.000		10.000.000	
b1.6.18	Resti del carcere Mamertino Tulliano (sotto S. Giuseppe dei Falegnami): indagini, sistemazione	B.C.S.A.R.	485	485.000.000		485.000.000	
b1.6.19	Palazzo Senatorio	COMUNE	12.000	10.458.460.000	31/12/91	10.458.460.000	31/12/91
	Disponibilità fondi Min BB CC			1.541.540.000	23/05/92	1.541.540.000	23/05/92
b1.6.20	Area grande Campidoglio: Palazzo Senatorio. Prosecuzione lavori consolidamento e restauro	COMUNE	8.500				
b1.6.23	Complesso archeologico di Santa Croce in Gerusalemme: manutenzione adeguamenti, spostamenti, allestimenti	B.C.S.A.R.	400	400.000.000		400.000.000	
b1.7	Recupero e manutenzione di complessi archeologici fuori dal Centro storico:						
b1.7.0	Suburbio, monumenti, complessi, beni mobili demaniali: interventi urgenti, scavi, manutenzioni, adeguamenti per la conservazione e la fruizione	B.C.S.A.R.					

XIII LEGISLATURA - DISEGNI DI LEGGE E RELAZIONI - DOCUMENTI

Tab. 15 - RISORSE DISPONIBILI, IMPEGNI E TRASFERIMENTI:
Ripartizione per settori e per interventi del Programma

CODICE	OGGETTI E DENOMINAZIONE DELL'INTERVENTO	SOGGETTO PROPONENTE	TOTALE ASSEGNAZIONI	IMPEGNI	DATA	TRASFERIMENTI	DATA
			IN MILIONI				
	M ex "Suburbio, monumenti, complessi, beni mobili demaniali: interventi urgenti, manutenzioni, adeguamenti per la conservazione e la fruizione" (Modifica titolo ed integrazione finanziamento (4))		1.100	600.000.000		600.000.000	
b1.7.1	Via Flaminia, Malborghetto: manutenzione	B.C.S.A.R.	250	250.000.000		250.000.000	
b1.7.2	Via Salaria, Mausoleo Torre di Ponte Salario: adeguamenti, manutenzione	B.C.S.A.R.	100	100.000.000		100.000.000	
b1.7.3	Via Prenestina, Basilica sotterranea di Porta Maggiore: restauro	B.C.S.A.R.	400	400.000.000		400.000.000	
b1.7.4	Via Prenestina, Gabii: restauro e manutenzione	B.C.S.A.R.	1.000	1.000.000.000		1.000.000.000	
b1.7.4.1	Recupero e valorizzazione ambientale dell'area lacustre di Gabii-Castiglione N (Nuovo inserimento (4))	COMUNE	1.000				
b1.7.5	Via Latina, Ipogeo di Trebio Giusto: adeguamento, allestimento	B.C.S.A.R.	300	300.000.000		300.000.000	
b1.7.6	Via Latina, Parco delle Tombe della Via Latina: restauri, adeguamenti	B.C.S.A.R.	450	450.000.000		450.000.000	
b1.7.7	Via Latina, Villa dei Sette Bassi: manutenzione, recinzione	B.C.S.A.R.	300	300.000.000		300.000.000	
b1.7.8	Via Latina, Acquedotti Claudio e Alessandrino: interventi, manutenzione	B.C.S.A.R.	200	200.000.000		200.000.000	
b1.7.9	Via Ardeatina, via Grottaferretta, strada antica e monumenti: adeguamenti	B.C.S.A.R.	100	100.000.000		100.000.000	
b1.7.10	Via Laurentina, abitato e necropoli loc. Acqua Acetosa: manutenzione, tutela in vista della costituzione del Parco	B.C.S.A.R.	200	200.000.000		200.000.000	
b1.7.11	Siti di interesse pre-protostorico: scavo, restauro e sistemazione	B.C.S.A.R.	400	400.000.000		400.000.000	
b1.7.12	Mausoleo di S. Elena c.d. Torpignattara: restauro	B.C.S.A.R.	1.250	1.250.000.000		1.250.000.000	

XIII LEGISLATURA - DISEGNI DI LEGGE E RELAZIONI - DOCUMENTI

Tab. 15 - RISORSE DISPONIBILI, IMPEGNI E TRASFERIMENTI:
Ripartizione per settori e per interventi del Programma

CODICE	OGGETTIVI E DENOMINAZIONE DELL'INTERVENTO	SOGGETTO INTERVENIENTE	TOTALE	IMPEGNI	DATA	TRASFERIMENTI	DATA
			ASSEGNAZIONI				
			(IN MILIONI €)				
b1.7.13	Via Trionfale, Ipogeo degli Ottavi: restauro	B.C.S.A.R.	20	20.000.000		20.000.000	
b1.7.14	Via Flaminia. Villa di Livia: manutenzione, protezione, sistemazione	B.C.S.A.R.	320	320.000.000		320.000.000	
b1.7.15	Via Latina. Vasca monumentale via C. Baronio: restauro, copertura e sistemazione	B.C.S.A.R.	350	350.000.000		350.000.000	
b1.8	Manutenzione e valorizzazione aree verdi o giardini all'interno dei complessi archeologici: Terme di Diocleziano, Palatino-Foro Romano, Meta Sudante, Terme di Caracalla, S. Croce, c.d. Tempio di Minerva Medica, Domus Aurea, Necropoli di Villa Pamphili, Santuario Siriaco, Piramide di Caio Cestio, Tombe della via Latina	B.C.S.A.R.	6.600	3.600.000.000		3.600.000.000	
b1.9	Somme a disposizione della Soprintendenza Archeologica di Roma	B.C.S.A.R.	600	600.000.000		600.000.000	
b1.9.1	Somme a disposizione della Soprintendenza Archeologica di Roma - Adeguamento sistema informatico	B.C.S.A.R.	500				
b1.9.2	Soprintendenza archeologica di Roma: manutenzione ordinaria e straordinaria e adeguamento e funzionamento delle sedi e dei monumenti.	B.C.S.A.R.	2.000				
b1.10	Restauro dei beni mobili del Palazzo del Quirinale	Presidenza della Repubblica	1.500	1.500.000.000		1.500.000.000	
b1.12	Area di Città di Porto: ristrutturazione casale di bonifica Tortonia	B.C.S.A.O.	3.000	3.000.000.000		3.000.000.000	
Totale settore b1			294.252	192.637.174.322		191.606.133.797	
b2.	Realizzazione parchi archeologici Appia Antica e Parco dei Fori:						
b2.1	Piano di utilizzazione ed esproprio parziale della Caffarella	COMUNE	26.000	26.000.000.000		26.000.000.000	
b2.2	Studi, progettazione e avvio della realizzazione del Parco dell'Appia Antica, dell'area centrale e dei Fori	COMUNE	3.000	3.000.000.000	02/12/92		

XIII LEGISLATURA - DISEGNI DI LEGGE E RELAZIONI - DOCUMENTI

Tab. 15 - RISORSE DISPONIBILI, IMPEGNI E TRASFERIMENTI:
Ripartizione per settori e per interventi del Programma

CODICE	OGGETTI E DENOMINAZIONE DELL'INTERVENTO	SOGLIATO PROPONENTE	TOTALE ASSEGNAZIONI	IMPEGNI	DATA	TRASFERIMENTI	DATA
			IN MILIONI €				
b2.4	Via Appia Antica: restauro adeguamenti e manutenzioni di monumenti e di aree demaniali del Parco (compresa la Villa dei Quintili)	B.C.S.A.R.	3.600	3.600.000.000		3.600.000.000	
b2.5	Scavo e sistemazione Foro di Nerva e Traiano e Museo dei Fori ai Mercati Traiane M disaggregato in b2.5.1 e b2.5.2 (4)	COMUNE	0				
b2.5.1	Scavo e sistemazione Foro di Nerva N (Nato dalla disaggregazione di b2.5 (4)) M (4))	COMUNE	3.000	2.000.000.000 1.000.000.000	02/12/92 19/05/93	595.000.000 166.635.200 545.000.000 600.000.000 500.000.000 360.067.923 95.236.580 21.725.510	22/06/95 20/09/95 09/10/95 12/02/96 14/11/96 21/04/97 20/10/97 12/04/99
b2.5.2	Scavo e sistemazione del Foro Traiano e del Museo dei Fori ai Mercati Traiane N (Nato dalla disaggregazione di b2.5 (4) e integrazione di finanziamento) M (4)	COMUNE	7.865	2.864.835.650	30/12/94	300.000.000 500.000.000 500.000.000 500.000.000 300.000.000 250.000.000 300.000.000 140.000.000	27/10/95 14/07/95 16/05/96 14/11/96 26/02/97 07/07/97 10/02/98 21/10/99
b2.6	Operazioni archeologiche e sistemazione dell'arco dei Fori di Nerva, della Pace, di Cesare Augusto e Traiano per favorire la comprensibilità dell'intero complesso dei Fori Imperiali	COMUNE	5.000				
b2.7	Colle Oppio, Restauro e consolidamento dell'edera delle terme di Traiano sovrastante il criptoportico con l'affresco della "Città Dipinta" e sistemazione dell'area archeologica antistante. Impermeabilizzazione del criptoportico	COMUNE	5.000				
Totale settore b2			53.465	38.464.835.650		35.273.665.213	
p3.	Valorizzazione del sistema dei parchi urbani e suburbani:						

XIII LEGISLATURA - DISEGNI DI LEGGE E RELAZIONI - DOCUMENTI

Tab. 15 - RISORSE DISPONIBILI, IMPEGNI E TRASFERIMENTI:
Ripartizione per settori e per interventi del Programma

CODICE	OGGETTI E DENOMINAZIONE DELL'INTERVENTO	SOGGETTO PROPONENTE	TOTALE	IMPEGNI	DATA	TRASFERIMENTI	DATA
			ASSEGNAZIONI				
			IN MILIONI DI LIRE				
b3.1	Restauro e ristrutturazione da parte del Comune degli edifici monumentali all'interno delle seguenti ville:	COMUNE					
b3.1.1	Restauro e ristrutturazione da parte del Comune degli edifici monumentali e delle catacombe, all'interno di Villa Torlonia	COMUNE	34.128	2.230.382.800	30/12/94	700.000.000	15/07/95
				486.642.000	08/09/98	200.000.000	07/02/97
	N (Disgregazione di b3.1 (4) e modifica M nome ex "Restauro e ristrutturazione da parte del Comune degli edifici monumentali all'interno di Villa Torlonia: Villino dei Principi")					300.000.000	20/02/98
						695.825.380	19/10/98
				58.984.800	07/12/99		
				26.400.000	07/12/99		
				58.806.000	07/12/99		
b3.1.2	Restauro e ristrutturazione da parte del Comune degli edifici monumentali all'interno di Villa Pamphili; Villa Vecchia	COMUNE	4.590	1.090.148.200	30/12/94	367.000.000	27/10/95
							28/10/95
						200.000.000	18/11/96
	N (Disgregazione di b3.1 (4)) b3.1.2 M Proposta (5) di invertire codici attribuendo b3.1.2 a Villa Carpegna e b3.1.3 a Villa Pamphili.					250.000.000	07/03/97
						250.000.000	26/09/97
b3.1.3	Restauro e ristrutturazione da parte del Comune degli edifici monumentali all'interno di Villa Carpegna	COMUNE	3.192	872.000.000	20/10/97	750.000.000	05/03/96
				2.320.151.000	30/12/94	500.000.000	07/03/97
	N (Disgregazione di b3.1 (4) e modifica M nome ex "Restauro e ristrutturazione da parte del Comune degli edifici monumentali all'interno di Villa Carpegna: Casina Principale") b3.1.3 Proposta (5) di invertire codici attribuendo b3.1.2 a Villa Carpegna e b3.1.3 a Villa Pamphili.					450.000.000	19/06/97
						485.097.000	20/10/97
						620.000.000	04/12/97
b3.1.4	Esproprio e sistemazione Villa York	COMUNE	6.500				
	N (Disgregazione di b3.1 (4)) M						

XIII LEGISLATURA - DISEGNI DI LEGGE E RELAZIONI - DOCUMENTI

Tab. 15 - RISORSE DISPONIBILI, IMPEGNI E TRASFERIMENTI:
Ripartizione per settori e per interventi del Programma

CODICE	OGGETTO E DENOMINAZIONE DELL'INTERVENTO	SOGETTO PROPONENTE	TOTALE ASSEGNAZIONI	IMPEGNI	DATA	TRASFERIMENTI	DATA
			(MIL. MILIONI)				
b3.2	Esproprio delle aree del comprensorio di Villa Ada e piano di utilizzazione	COMUNE	26.000	26.000.000.000		26.000.000.000	
Totale settore b3			74.410	33.143.514.800		31.767.922.380	
b4		MIN. BB.CC.					
b4.1	Scavi archeologici per le stazioni della linea metropolitana C nel centro storico (da individuare di concerto con il Comune di Roma)	MIN.BB.CC.	3.193				
b4.2	Restauro di villa romana emersa da scavi per la realizzazione dell'Auditorium ed allestimento di relativo museo archeologico all'interno di foyer dell'Auditorium	COMUNE	2.000				
Totale settore b4			5.193	0		0	
TOTALE LETTERA b)			427.320	264.245.524.772		258.647.721.390	
LETTERA c							
c1.	Tutela ambientale e territoriale:						
c1.1.1.	Progettazione e avvio realizzazione linea tramviaria Casaletto-p.za Venezia:		13.547	11.900.000.000	14/11/96	2.382.635.200	14/11/96
	M (Riduzione stanziamento (4))					4.254.405.630 3.477.959.170	01/08/97 26/03/99
c1.1.1.1	Progettazione e realizzazione I lotto: stazione Trastevere-p.za Venezia	COMUNE	10.000	10.000.000.000	19/09/96	10.000.000.000	19/09/96
	A (Disponibilità fondi Min BB CC)						
c1.4	Intervento di monitoraggio ambientale	Provincia	600				
	M (Nuova assegnazione finanziaria (4))						
c1.5.	Risanamento dei fiumi Aniene, Tevere e del litorale:						
c1.5.1	Valorizzazione sistema Tevere: riqualificazione ambientale ed interventi per la navigazione per consentire una valorizzazione turistico-ricettiva del sistema fluviale	COMUNE	6.800				
c1.5.2	Risanamento bacini Tevere ed Aniene, opere igieniche, collettori ed adduttrici						

XIII LEGISLATURA - DISEGNI DI LEGGE E RELAZIONI - DOCUMENTI

Tab. 15 - RISORSE DISPONIBILI, IMPEGNI E TRASFERIMENTI:
Ripartizione per settori e per interventi del Programma

CODICE	OGGETTI E DENOMINAZIONE DELL'INTERVENTO	SOGGETTO PROPONENTE	TOTALE ASSEGNAZIONI	IMPEGNI	DATA	TRASFERIMENTI	DATA
			(IN MILIONI ₺)				
c1.5.2.11	Costruzione rete di collettori di lunghezza pari a 16.000 ml, suddivisa in una dorsale principale parallela all'asta del Rio Galena, più rami secondari lungo i fossi di Monachina, Bamboccio, Albuceto, Acquasona, Selvetta, Cerquetta, Pratorotondo, Costruz	COMUNE	40.000				
c1.5.6.1	Risanamento del sottobacino della media valle dell'Aniene (torrente 'Fiumicino')	PROVINCIA	8.500				
c1.5.6.2	Tutela dei gruppi sorgentizi del Simbrivio, alto Aniene e Acqua Marcia	PROVINCIA	6.000				
Totale settore c1			85.447	21.900.000.000		20.115.000.000	
c2.	Realizzazione Parchi naturali, sportivi e per il tempo libero:						
c2.1	Parco di Tor di Quinto, Parco lineare via Flaminia, Parco via Veientana Vetere e progetto pista ciclabile fino a Malborghetto	COMUNE	5.463	5.062.782.140	30/12/94	489.479.750	16/04/96
	Proposta di disaggregazione (5) in c2.1.1 "Parco di Tor di Quinto", c2.1.2 "Parco lineare di via Flaminia", c2.1.3 "Parco di via Veientana Vetere, c2.1.4 "Progetto di pista ciclabile fino a Malborghetto"			400.000.000	12/03/98	631.489.590	10/02/98
						2.111.973.750	08/09/98
						1.410.421.730	11/05/98
c2.2	Parco di Aguzzano: acquisizione tramite permuta e restauro di un casale	COMUNE	3.000	2.000.000.000	08/05/98	2.000.000.000	08/05/98
c2.3	Parco Tevere (zona Ostiense) che potrà prevedere la presenza di attività educative e sperimentali dal Min. Ambiente	Min. Ambiente					
c2.3.1	Parco Casilino labicano: sistemazione aree a verde (stralcio funzionale)	COMUNE	5.000				
c2.3.2	Tutela e valorizzazione del complesso di Galeria antica. Recupero paesaggistico ed ambientale del monumento naturale Galeria Antica	COMUNE	500				
c2.5	Indagini e progettazioni relative ad interventi ricadenti nei settori della mobilità, del recupero edilizio e della tutela ambientale	PROVINCIA	3.000				

XIII LEGISLATURA - DISEGNI DI LEGGE E RELAZIONI - DOCUMENTI

Tab. 15 - RISORSE DISPONIBILI, IMPEGNI E TRASFERIMENTI:
Ripartizione per settori e per interventi del Programma

CODICE	OGGETTI E DENOMINAZIONE DELL'INTERVENTO	TIPO DI INTERVENTO	TOTALE ASSEGNAZIONI (IN MILIONI)	IMPEGNI	DATA	TRASFERIMENTI	DATA
c2.5.1	Parco metropolitano termale di Tivoli, Guidonia e Roma						
	Totale settore c2		16.963	7.462.782.140		6.643.364.820	
c3	Interventi di recupero edilizio, di rinnovo urbano e riqualificazione delle periferie:						
c3.1	Interventi di recupero edilizio						
c3.1.3	Elaborazione del piano di assetto generale per l'insediamento della III Università nel complesso di S. Maria della Pietà con il superamento dell'Ospedale psichiatrico	COMUNE	0				
c3.1.3.1	Studio di fattibilità finalizzato alla sistemazione funzionale ed alla riqualificazione dell'area di Santa Maria della Pietà N (Nuovo inserimento (4))	COMUNE	500				
c3.1.4	M Ristrutturazione e recupero funzionale del complesso del Buon Pastore per la sede della Casa Internazionale della Donna - Ala ottocentesca I e II lotto M ex * Ristrutturazione recupero funzionale del complesso del Buon Pastore per la sede della Casa Internazionale della Donna* Modifica titolo (4)	COMUNE	4.828	3.000.000.000 2.728.668.371 -901.037.106	02/12/92 10/03/97 07/03/97	1.000.000.000 1.024.503.585 74.459.300 545.733.670	08/04/94 02/12/95 05/02/96 01/08/97
c3.1.4.1	Ristrutturazione recupero funzionale del complesso del Buon Pastore per la sede della Casa Internazionale della Donna IV lotto N (Nuovo inserimento (4))		4.000			818.600.500 955.033.930	24/11/98 08/10/99
c3.1.8	Recupero e restauro palazzo Valentini 3° stralcio funzionale	PROVINCIA	7.537	2.102.492.800 420.470.700	03/04/96 23/12/96	510.249.250 300.000.000	03/04/96 27/07/96

XIII LEGISLATURA - DISEGNI DI LEGGE E RELAZIONI - DOCUMENTI

Tab. 15 - RISORSE DISPONIBILI, IMPEGNI E TRASFERIMENTI:
Ripartizione per settori e per interventi del Programma

CODICE	OGGETTI E DENOMINAZIONE DELL'INTERVENTO	LOGGICITÀ PROPOSTE	TOTALE ASSEGNAZIONI	IMPEGNI	DATA	TRASFERIMENTI	DATA
			IN MILIONI				
	Proposta disaggregazione (5) in c3.1.8 a "Recupero e restauro palazzo Valentini: lavori di restauro delle facciate, dei cortili interni e chiostre con rifacimento degli infissi esterni", c3.1.8.b "Recupero e restauro palazzo Valentini: esecuzione dei lavori di rifacimento di tutti gli impianti elettrici negli uffici provinciali che hanno sede nel Palazzo Valentini", c3.1.8.c "Recupero e restauro palazzo Valentini: rifacimento pavimentazione dei cortili e relative fognature"					385.776.600	14/11/96
						665.537.400	30/01/97
						513.581.200	25/05/97
						126.146.850	21/07/97
				1.033.165.060	01/08/95	104.264.365	05/02/96
				208.469.750	21/04/97	277.176.900	27/07/96
						239.394.100	14/11/96
						252.379.600	10/04/97
						128.376.600	09/05/97
						185.750.400	22/05/98
						11.108.900	13/05/99
				453.573.500	01/08/95	136.072.050	01/08/95
				91.542.650	23/12/96	220.000.000	13/11/95
						6.837.700	16/04/96
						55.631.450	02/08/96
						110.437.800	09/05/97
						10.511.600	20/02/98
3.1.8.1	Restauro e recupero edificio di Palazzo Valentini - Completamento - III stralcio	PROVINCIA	1.300				
3.1.10	Recupero Ghetto: Restauro Portico d'Ottavia	COMUNE	272	272.303.610	01/08/95		
3.1.11	Completamento ristrutturazione edifici via dei Prefetti	PROVINCIA	15.900	795.000.000	19/05/99	795.000.000	19/05/99
3.1.12	Progettazione ed avvio della ristrutturazione del complesso di Via Ostiense n 129 da destinarsi al Centro Sperimentale di formazione per obiettori di coscienza	Croce Rossa italiana	3.500				
3.2.	Interventi di rinnovo urbano:						
3.2.7	Avvio della realizzazione di itinerari protetti nel Centro Storico per portatori di handicap e sistemi di segnalazione	COMUNE					

XIII LEGISLATURA - DISEGNI DI LEGGE E RELAZIONI - DOCUMENTI

Tab. 15 - RISORSE DISPONIBILI, IMPEGNI E TRASFERIMENTI:
Ripartizione per settori e per interventi del Programma

CODICE	OGGETTIVI E DENOMINAZIONE DELL'INTERVENTO	SOCCORSO REGIONALE	TOTALE ASSEGNAZIONI	IMPEGNI	DATA	TRASFERIMENTI	DATA
			IN MILIONI				
c3.2.7.	Percorsi Trevi-Pantheon Proposta (5) nuovo codice c3.2.7.1	COMUNE	2.391	122.052.750 2.269.147.743	05/02/96 09/05/97	38.800.000 61.000.000 12.252.000 453.829.550 680.744.340 794.201.690	16/02/96 25/03/96 30/01/97 01/08/97 10/04/98 10/11/98
c3.2.10	sistemazione generale area S.Pietro: indagini e progett.	COMUNE	1.000	999.600.000	05/04/96	99.960.000 299.880.000 199.920.000 399.840.000	05/04/96 18/11/96 21/05/97 17/10/97
c3.2.11	sistemazione generale area S.Paolo fuori le mura: ind. e prog.	COMUNE	797	797.300.000	12/04/96	79.730.000 239.190.000 159.460.000 318.920.000	12/04/96 18/11/96 21/05/97 17/10/97
c3.2.12	sistemazione generale aree ed itinerari basiliche S.M.Maggiore, S.Giovanni, S.Croce in Gerusalemme: ind. e prog.	COMUNE	1.499	1.499.400.000	12/04/96	149.940.000 449.820.000 299.880.000 599.760.000	12/04/96 18/11/96 21/05/97 17/10/97
c3.2.14	Sentiero del Pellegrino - Progetto di un percorso pedonale e ciclabile N (Nuovo inserimento (4))	COMUNE	3.000				
c3.2.15	Espletamento concorsi di progettazione per due ponti pedonali (Ponte della scienza e Ponte della Musica) e un ponte carrabile (Ponte dei Congressi) sul Tevere	COMUNE	1.500				
c3.2.16	Progettazione tratto Lungotevere interrato zona Papareschi e sistemazione, progettazione e primi interventi collegati all'insediamento della nuova sede del Teatro di Roma	COMUNE	3.000				
c3.3.	Risanamento e riqualificazione della periferia:						
c3.3.1	Interventi di riqualificazione delle località: Torre Angela, Casilina, Morena, Gregna S. Andrea, Labaro-Prima Porta, Casalotti - Montespaccato, Palmarola, Acilia - Dragona	COMUNE	0				
c3.3.1.1	Ristrutturazione P.za Capelvenere "Casette Pater" Acilia	COMUNE	7.974	7.109.150.740	18/10/96	624.685.070 542.781.535	18/11/96 04/12/97

XIII LEGISLATURA - DISEGNI DI LEGGE E RELAZIONI - DOCUMENTI

Tab. 15 - RISORSE DISPONIBILI, IMPEGNI E TRASFERIMENTI:
Ripartizione per settori e per interventi del Programma

CODICE	OGGETTI E DENOMINAZIONE DELL'INTERVENTO	PROGETTO PROPONENTE	TOTALE ASSEGNAZIONI	IMPEGNI	DATA	TRASFERIMENTI	DATA
			(IN MILIONI)				
				864.950.690	26/03/99	2.387.108.760	16/06/98
						2.488.202.760	12/04/99
c3.3.2	Progetti per la riqualificazione ambientale di complessi di edilizia pubblica: Corviale, Tor Bella Monaca, Laurentino 38 M (Disaggregazione in c3.3.2.1, c3.3.2.2, c3.3.2.3 (4))	COMUNE	0				
c3.3.2.1	Laurentino N (Nato dalla disaggregazione di M c3.3.2 (4))		1.129	1.128.799.370	01/08/97	225.759.870 338.639.810	16/06/98 24/11/98
c3.3.2.2	Corviale N (Nato dalla disaggregazione di M c3.3.2 (4)) A Proposta disaggregazione in c3.3.2.2.1 "Corviale - area a verde" e c3.3.2.2.1 "Corviale - edilizia pubblica" (5)		2.234	609.555.450 1.624.160.000	18/10/96 14/11/96	49.055.545 139.623.130 129.925.250 142.344.675 329.443.460 315.491.000 317.636.000 161.090.760 90.785.000 241.422.100 128.553.535	18/10/96 08/09/98 14/11/96 26/02/97 26/09/97 07/11/97 10/04/98 08/09/98 26/03/99 04/11/99 12/04/99
c3.3.2.3	Tor Bella Monaca N (Nato dalla disaggregazione di M c3.3.2 (4))		560	560.231.520	23/12/96	100.000.000 433.707.200 25.312.580	10/03/97 26/09/97 10/04/98
c3.3.9	Interventi di risanamento igienico sanitario: - adduttrice nord-ovest I lotto - collettore di Bravetta - collettore Pisana I tronco - collettore Pisana II tronco M (Disaggregazione in c3.3.9.1, c3.3.9.2, c3.3.9.3 (4))	COMUNE	0		02/12/92		
c3.3.9.1	Adduttrice nord-ovest I lotto	COMUNE	21.865	21.865.000.000	02/12/92	681.045.110 5.733.277.257	01/08/97 05/11/99

XIII LEGISLATURA - DISEGNI DI LEGGE E RELAZIONI - DOCUMENTI

Tab. 15 - RISORSE DISPONIBILI, IMPEGNI E TRASFERIMENTI:
Ripartizione per settori e per interventi del Programma

CODICE	OGGETTI E DENOMINAZIONE DELL'INTERVENTO	COMUNE	TOTALE ASSEGNAZIONI (MILIONI)	IMPEGNI	DATA	TRASFERIMENTI	DATA
	N (Nato dalla disaggregazione di M c3.3.9 (4))						
c3.3.9.2	Collettore di Bravetta	COMUNE	5.805	5.805.000.000	02/12/92	2.000.000.000 1.153.835.530	08/04/94 26/03/99
	N (Nato dalla disaggregazione di M c3.3.9 (4))						
c3.3.9.3	Collettore Pisana I e II tronco	COMUNE	17.330	17.330.000.000	02/12/92	1.682.939.460 354.480.000	18/11/96 20/10/97
	N (Nato dalla disaggregazione di M c3.3.9 (4))	COMUNE				3.655.309.470	23/09/98
						3.270.287.930	03/02/99
c3.3.10.8	Risanamento igienico-sanitario Morena: I lotto fognature	COMUNE	4.449	4.033.469.000	07/11/97	806.693.800	22/06/98
	M (Integrazione finanziamento (4))					1.210.040.700	24/11/98
c3.3.13	Realizzazione del centro agro-alimentare	COMUNE	0				
c3.3.13.1	Realizzazione infrastrutture di collegamento A/24 Tiburtina a servizio del Centro Agro Alimentare	C.A.R. S.p.A. (ex Comune)	42.900				
	M ex: "Realizzazione infrastrutture di collegamento A24/Tiburtina a servizio del centro agro-alimentare" Cambio titolo (4) Cambio titolarità da Comune a C.A.R. S.p.A. e integrazione finanziamento (4)						
	Totale settore c3		155.270	76.822.466.598		44.549.168.627	
c4	Piano casa e Centri di accoglienza						
	Totale settore c4			0		0	
	Totale settore c5			0		0	
	TOTALE LETTERA c)		257.680	106.185.248.738		71.307.533.447	
LETTERA d							
11.	Nuove arterie e miglioramento della viabilità esistente:						
11.1		ANAS	3.500				
11.2.1	Viabilità accessoria al sistema viario Roma-Fiumicino litorale	ANAS	24.000				
d1.8	Via di Torrenova, da via Prenestina alla ferrovia Roma-Fiuggi I e II lotto	COMUNE	3.756	3.755.835.000	23/12/96	751.167.000 1.126.750.500	07/11/97 24/11/98
d1.10	Raccordo via Frattini e svincolo via Magliana - Autostrada Roma- Fiumicino Raccordo Via Frattini	COMUNE	7.724	7.724.347.253	14/05/96	561.582.320 56.158.230 736.175.186 350.000.000 350.031.000 336.031.650 1.544.869.450 2.630.847.330	27/07/96 18/11/96 21/05/97 21/07/97 07/11/97 10/02/98 10/04/98 03/02/99

XIII LEGISLATURA - DISEGNI DI LEGGE E RELAZIONI - DOCUMENTI

Tab. 15 - RISORSE DISPONIBILI, IMPEGNI E TRASFERIMENTI:
Ripartizione per settori e per interventi del Programma

CODICE	OGGETTI E DENOMINAZIONE DELL'INTERVENTO	SOGGETTO PROMOTORE	TOTALE	IMPEGNI	DATA	TRASFERIMENTI	DATA
			ASSEGNAZIONI				
			IN MILIONI				
d1.13	Opere complementari linea FS La Storta - S. Pietro - Cesano	COMUNE	27.000				
d1.18	Collegamento Centrale del latte S. P. Palombarese tra svincolo G.R. A. e bivio Capobianco, itinerario alternativo alla S. P. Nomentana tra S. Lucia e G.R.A. (Campagna scavi archeologici e occupazione territorio)	PROVINCIA	8.908	765.491.915	05/12/94	91.995.300	22/06/95
						99.286.460	01/08/95
						10.120.800	20/09/95
						109.194.400	27/10/95
						201.114.300	01/04/96
						189.433.700	26/06/97
						5.777.400	26/06/97
						1.010.900	10/04/98
				5.418.278.708	18/11/99	11.025.900	31/10/97
				400.000.000	11/11/99	2.709.139.350	18/11/99
						400.000.000	11/11/99
d1.19	Adeguamento SP tratto Selva dei Cavalieri - Vallericca - I lotto	PROVINCIA	5.000				
d1.24	Sottopasso Castel S. Angelo e relativi parcheggi - progettazione ed indagini preliminari M ex: "Sottopasso Castel S. Angelo e relativi parcheggi: ind. e prog." Modifica titolo (4)	COMUNE	5.000	5.000.000.000	13/11/96	5.000.000.000	13/11/96
d1.25	Tangenziale orientale: indagini e progettazioni	COMUNE	6.337	6.336.750.000	29/11/96		
				-48.810.000	04/11/99		
d1.26	Collegamento Olimpica - Pineta Sacchetti: ind. e progettazioni	COMUNE	1.700				
d1.28	Via Pineta Sacchetti-allargamento del tratto da via La Nebbia e Forte Braschi	COMUNE	13.700				
Totale settore d1			106.625	29.351.892.876		17.271.711.176	
d2	Sistemi di raccordi intermodali (parcheggi, autoporti):						
d2.0	Indagini, rilievi e progettazione nodi di scambio, connessioni con metropolitana e principali nodi ferroviari: Valle Aurelia, Trionfale, Flaminia, Anagnina, Ostiense	COMUNE	2.000	742.682.000	29/04/99		
d2.1	Programma Parcheggi						
d2.1.a	Parcheggio Ostia Lido Centro M N (Attribuzione codice (4))	COMUNE	1.322	1.321.976.800	05/12/94		
d2.1.b	Parcheggio Ostia Antica M N (Attribuzione codice (4))	COMUNE	1.266	1.266.445.000	25/05/97	633.222.500	08/10/98

XIII LEGISLATURA - DISEGNI DI LEGGE E RELAZIONI - DOCUMENTI

Tab. 15 - RISORSE DISPONIBILI, IMPEGNI E TRASFERIMENTI:
Ripartizione per settori e per interventi del Programma

CODICE	OGGETTI E DENOMINAZIONE DELL'INTERVENTO	SETTORE PROGETTO	TOTALE ASSEGNAZIONI	IMPEGNI	DATA	TRASFERIMENTI	DATA
			(IN MILIONI L.)				
d2.1.c	Parcheggio Ostia Stella Polare M N (Attribuzione codice (4))	COMUNE	2.000	2.000.066.830	05/12/94	400.000.000 484.629.950 258.136.935 65.226.325	15/07/95 26/07/96 14/11/96 07/03/97
d2.1.d	Parcheggio Garbatella M N (Attribuzione codice (4))	COMUNE	0				
d2.1.e	Parcheggio Muratella M N (Attribuzione codice (4))	COMUNE	0				
d2.1.1.a	Costruzione parcheggi di scambio Villa Bonelli. Opere complementari N (Disaggregazione intervento con M nuovi codici e titoli (4) ex d2.1.1 "Villa Bonelli")	COMUNE	2.692	2.691.936.000	24/03/97	538.387.200 807.580.800 942.177.600	01/08/97 08/09/98 05/07/99
d2.1.2.a	Costruzione parcheggio di scambio Villa Bonelli	COMUNE	2.162	2.161.865.670	13/05/96		
d2.1.2.b	Costruzione parcheggio di scambio Vitinia 1 N (Attribuzione nuovo codice e M modifica titolo (4) ex d2.1.1 "Vitinia 1")	COMUNE	1.300	44.274.826 -314.724	02/12/97 09/11/99	8.854.960 28.778.740 6.326.402	22/06/98 09/02/99 09/11/99
d2.1.1.b	Costruzione parcheggio di scambio La Storta: Opere complementari	COMUNE	1.041	1.041.365.722	20/03/97	520.682.861	22/11/99
d2.1.2.c	Costruzione parcheggio di scambio La Storta N (Disaggregazione intervento con M nuovi codici e titoli (4) ex d2.1.1 "La Storta") A Rettificare in d2.1.1.c	COMUNE	3.218	3.218.049.949	16/05/96	112.995.460 643.609.990 852.419.520 1.126.317.490	21/05/97 07/07/97 10/11/98 14/06/99
d2.1.1.c	Costruzione parcheggio di scambio Ostia lido Nord. Opere complementari N (Disaggregazione intervento con M nuovi codici e titoli (4) ex d2.1.1 "Ostia Lido Nord")	COMUNE	1.292	1.292.073.000	20/03/97	387.621.900 258.414.600	10/11/98 20/02/98
d2.1.2.d	Costruzione parcheggio di scambio Ostia Lido Nord.	COMUNE	1.441	1.441.468.000	13/05/96	9.520.000 317.925.449	09/05/97 25/05/97

XIII LEGISLATURA - DISEGNI DI LEGGE E RELAZIONI - DOCUMENTI

Tab. 15 - RISORSE DISPONIBILI, IMPEGNI E TRASFERIMENTI:
Ripartizione per settori e per interventi del Programma

CODICE	OGGETTI E DENOMINAZIONE DELL'INTERVENTO	SOGGETTO PROMOTORE	TOTALE ASSEGNAZIONI	IMPEGNI	DATA	TRASFERIMENTI	DATA
			IN MILIONI				
	N (Disaggregazione intervento con nuovi codici e titoli (4) ex d2.1.1 "Ostia Lido Nord")					402.808.550	28/05/98
						494.993.800	08/09/98
12.1.2.e	Costruzione parcheggi di scambio Arco di Travertino	COMUNE	3.510	42.371.907	01/08/97	40.646.220	22/06/98
12.1.2.f	Costruzione parcheggi di scambio Osteria del Curato	COMUNE	4.612	89.510.026	21/07/97	75.176.270	10/04/98
	N (Attribuzione nuovo codice e modifica titolo (4) ex d2.1.1 "Osteria del Curato")			3.630.947.141	26/03/99		
	M (Riduzione di stanziamento (4))						
12.1.2.g	Costruzione parcheggi di scambio Magliana	COMUNE	1.254	1.253.956.388	18/10/96	125.395.000	18/10/96
Totale settore d2			29.110	22.238.674.535		9.541.848.522	
d3.	Navigabilità del Tevere e sistema della sua portualità						
13.1	Studi e progetti e primi interventi per la navigabilità del Tevere: I lotto	COMUNE	2.500				
	Valorizzazione sistema Tevere: riqualificazione ambientale ed interventi per la navigazione per consentire una valorizzazione turistico-ricettiva del sistema fluviale						
13.4	Sede del Nucleo Sommozzatori dei Vigili del Fuoco	Corpo Nazionale Vigili del Fuoco Comando Provinciale di Roma	1.000				
Totale settore d3			3.500	0		0	
d4.	Potenziamento del trasporto pubblico su ferro, con sistemi integrati ed in sede propria; nodi di scambio:						
14.2.	Metropolitane:						
d4.2.1	Potenziamento Nodo di Termini	COMUNE	1.499	1.499.400.000	16/09/97	1.499.400.000	01/10/97
	A (Modifica titolo (4) ex: "Indagini, rilievi e progettazioni linee metropolitane B-D-F-L, nuove linee tranviarie e ferrovie concesse")						
	(Definanziamento parziale (4))						

XIII LEGISLATURA - DISEGNI DI LEGGE E RELAZIONI - DOCUMENTI

Tab. 15 - RISORSE DISPONIBILI, IMPEGNI E TRASFERIMENTI:
Ripartizione per settori e per interventi del Programma

CODICE	OGGETTI E DENOMINAZIONE DELL'INTERVENTO	OGGETTO PROVENIENZA	TOTALE ASSEGNAZIONI (in MILIONI)	IMPEGNI	DATA	TRASFERIMENTI	DATA
14.2.2	Avvio della realizzazione della linea metropolitana L (di tipo innovativo) con vettore di superficie in sede propria, secondo il percorso approvato in Consiglio Comunale (Anagnina - Tor Vergata - Tor Bella Monaca), e metropolitana a servizio del comprensorio dello SDO di Centocelle - Torre Spaccata, fino all'Arco di Travertino con percorso da verificarsi nel Piano-programma delle infrastrutture di trasporto previsto nell'ambito del Progetto Direttore dello SDO	COMUNE	0				
14.2.3	Nodi di scambio	PROVINCIA	0				
d4.2.5	Metropolitana Linea B diramazione Bologna-Montesacro-Concadoro	COMUNE	9.803	2.312.170.000	18/10/96	231.217.000	18/10/96
				7.497.000.000	14/10/97	691.916.872	09/05/97
	M (Modifica titolo (4) ex: "Metropolitana Linea B: Progettazione diramazione Bologna-Monte Sacro")					1.499.400.000	04/12/97
	(Integrazione di finanziamento (4) (a valere sui fondi del d4.2.1))			-5.780.425	14/10/97	1.152.616.750	05/06/98
						2.249.100.000	05/06/98
						2.623.950.000	27/11/98
14.2.6.1	Prolungamento linea B oltre Rebibbia e linea B1 oltre Concadoro: studi di fattibilità	COMUNE	2.126	400.000.000	15/11/99	200.000.000	15/11/99
	N (Nuovo inserimento (4))						
14.2.7	Metropolitana Linea A: Adeguamento ventilazione		0		23/12/96		
14.2.7.1	Adeguamento linea A metropolitana: impianto di illuminazione	COMUNE	850	849.671.690	23/12/96	339.868.690	07/11/97

XIII LEGISLATURA - DISEGNI DI LEGGE E RELAZIONI - DOCUMENTI

Tab. 15 - RISORSE DISPONIBILI, IMPEGNI E TRASFERIMENTI:
Ripartizione per settori e per interventi del Programma

CODICE	OBIETTIVI E DENOMINAZIONE DELL'INTERVENTO	SOGLIO PROGETTANTE	TOTALE ASSEGNAZIONI	IMPEGNI	DATA	TRASFERIMENTI	DATA
			IN MILIONI				
						509.803.000	24/11/98
d4.2.7.2	Adeguamento linea A metropolitana: impianto di illuminazione	COTRAL	850	849.671.670	23/12/96		
d4.2.8	Indagini e progettazione della linea metropolitana C e degli interventi connessi all'inserimento urbano delle stazioni M (Integrazione finanziamento (4)) (La linea G è diventata linea C, si tratta dello stesso lavoro)	COMUNE	67.417	18.000.000.000 40.129.200.000 3.000.000.000	13/11/96 26/04/99 02/12/92	1.800.000.000 3.328.430.000 20.064.600.000 2.396.570.000 297.500.000 1.636.250.000 1.041.250.000	13/11/96 20/10/97 26/04/99 28/10/99 01/04/96 10/01/97 20/10/97
d4.2.9	Progettazione della diramazione linea EUR - Spinaceto - Tor de Cenci - Mezzocamino Integrazione fondi (4) (Modifica titolo (4) ex: "Progettazione della diramazione linea EUR-Mezzo Camino")	COMUNE	2.061	2.043.944.000 -1.972.980.000 1.990.156.000	10/04/98 27/10/99 22/09/99	1.990.156.000	22/09/99
d4.3	Integrazione del servizio del trasporto pubblico in superficie:						
d4.3.6	Ristrutturazione ed ammodernamento rete tramviaria - tram qualità pensiline M Cambio soggetto beneficiario da Comune ad ATAC vd sotto A (Riduzione dell'assegnazione finanziaria (4)) Proposta disaggregazione (5) in: d4.3.6.a Indagini sottosuolo d4.3.6.b Realizzazione monitor e informatica d4.3.6.c Armamento tranviario d4.3.6.d Priorità trasporti pubblici semafori d4.3.6.e Impianti trazione elettrica d4.3.6.f Pedane d'attesa d4.3.6.g Spese tecniche	COMUNE	25.932	76.014.820 4.755.240.000 17.779.474.800 1.516.387.000 6.108.265.050 4.304.291.880 255.850.000 365.330.000 452.200.000	25/03/96 19/04/96 22/07/95 23/12/96 19/05/97 03/03/97 26/06/97 26/06/97 07/11/97	76.014.820 399.721.000 551.327.000 1.160.075.000 2.793.866.900 1.584.974.470 2.117.519.800 1.070.435.630 6.180.615.880 59.444.353 1.221.653.010 1.832.479.510 404.844.188 255.850.000 365.330.000 452.200.000 205.065.900 1.506.502.160	25/03/96 27/03/97 22/05/98 01/08/95 19/02/96 18/11/96 07/03/97 02/10/97 08/09/98 10/04/97 26/09/97 26/06/97 26/06/97 26/06/97 07/11/97 22/05/98 08/09/98

XIII LEGISLATURA - DISEGNI DI LEGGE E RELAZIONI - DOCUMENTI

Tab. 15 - RISORSE DISPONIBILI, IMPEGNI E TRASFERIMENTI:
Ripartizione per settori e per interventi del Programma

CODICE	OGGETTI E DENOMINAZIONE DELL'INTERVENTO	SOGETTO PROPONENTE	TOTALE ASSEGNAZIONI	IMPEGNI	DATA	TRASFERIMENTI	DATA
			(IN MILIONI)				
						1.747.301.750	08/05/98
				2.002.459.300	21/05/97	400.491.860 243.833.050	08/05/98 22/05/98
						1.301.598.540	04/05/99
d4.3.6.1	Ristrutturazione ed ammodernamento rete tranviaria N (Nuovo inserimento (4))	ATAC	11.684				
d4.3.7	Nuove linee tranviarie: indagini e progettazioni	COMUNE	3.300	3.300.000.000	13/11/96	330.000.000 864.529.050 1.610.470.950	13/11/96 20/02/98 13/05/99
Totale settore d4			125.522	117.507.965.785		72.288.173.133	
d5	Sistemi gestione informatica e modelli dei flussi e degli accessi: indagine e progettazione	COMUNE	1.499	1.499.400.000	05/04/96	149.940.000 449.820.000 899.640.000	05/04/96 18/11/96 01/08/97
Totale settore d5			1.499	1.499.400.000		1.499.400.000	
TOTALE LETTERA d)			266.256	170.597.933.196		100.601.132.831	
LETTERA e							
Totale settore e1				0		0	
e2.1.5	Business Innovazion CENTER nell'istituto Professionale Giorgi in via Collatina	Provincia	0				
Totale settore e2			0	0		0	
e3.	Realizzazione di nuove strutture per la cultura:						
e3.1.	Strutture per lo spettacolo:						
e3.1.1	Progettazione e avvio della realizzazione dell'Auditorium	COMUNE	0				
e3.1.1.1	Progettazione e realizzazione dell'Auditorium M * (Assegnazione composta da Lire N 236.306.468.163 quale stanziamento di programma proveniente dalla disaggregazione di e3.1.1, e da Lire 29.343.531.837 quale nuova assegnazione) (Nato dalla disaggregazione di e3.1.1 (4))		265.650	1.800.000.000 9.850.000.000 2.828.340.500	19/05/93 14/10/94 18/09/95	1.600.000.000 3.245.007.495 4.253.487.400 610.935.300 700.000.000	20/07/94 04/08/95 16/05/95 18/11/96 03/04/96

XIII LEGISLATURA - DISEGNI DI LEGGE E RELAZIONI - DOCUMENTI

Tab. 15 - RISORSE DISPONIBILI, IMPEGNI E TRASFERIMENTI:
 Ripartizione per settori e per interventi del Programma

CODICE	OGGETTI E DENOMINAZIONE DELL'INTERVENTO	SOGGETTO PROMOTORE	TOTALE	IMPEGNI	DATA	TRASFERIMENTI	DATA
			ASSEGNAZIONI				
			IN MILIONI €				
				557.832.450	19/04/96	850.000.000	12/10/95
						1.200.000.000	13/11/95
						992.880.000	13/11/96
				7.032.900.000	13/11/96	6.040.020.000	16/07/98
				321.300.000	13/11/96	321.300.000	13/11/96
				13.227.968.805	23/12/96	1.168.866.880	24/01/97
				376.351.130	22/06/98	1.322.796.880	26/04/97
						3.968.390.640	05/09/97
				309.002.100	12/03/97	1.322.796.880	02/12/97
						3.968.390.640	23/10/97
						1.476.726.880	12/03/98
				167.244.075.000	07/09/97	33.448.815.000	07/11/97
						50.173.222.500	19/10/98
					19/10/98		19/10/98
				22.990.000.000	13/05/99	8.800.000.000	13/05/99
						3.705.380	03/02/99
						376.351.130	03/02/99
				2.720.424.000	26/03/99	1.360.212.000	06/10/99
				882.054.535	08/10/99	441.027.268	08/10/99
				240.480.000	22/09/99	120.240.000	22/09/99
				-309.002.100	25/10/99		
e3.1.1.2	Riqualificazione dell'area di Borghetto Flaminio - Villa Strohl Fern		750	600.000.000	19/05/93	300.000.000	08/05/96
				132.141.160	17/05/96		
	M (Nato dalla disaggregazione di N e3.1.1 (4))			-200.000.000	15/11/99		
				-132.141.160	15/11/99		
				349.800.000	15/11/99		
e3.1.4	Interventi per destinare Villa Pepoli a sede per le manifestazioni estive del Teatro dell'Opera	COMUNE	0				
e3.1.5	Acquisizione appartamento sito in via F.lli Ruspoli, 2 per sede Fondazione Bellonci	Comune	1.000				
e3.1.6	Acquisizione Villa Rivaldi	Comune	12.000				
e3.2	Nuovi spazi museali, espositivi e per l'informazione:						
e3.2.1	Studio di fattibilità, progettazione e avvio della realizzazione del Museo della Scienza	Comune	10.000				

XIII LEGISLATURA - DISEGNI DI LEGGE E RELAZIONI - DOCUMENTI

Tab. 15 - RISORSE DISPONIBILI, IMPEGNI E TRASFERIMENTI:
Ripartizione per settori e per interventi del Programma

CODICE	OGGETTI E DENOMINAZIONE DELL'INTERVENTO	TIPOLOGIA INTERVENTI	TOTALE ASSEGNAZIONI	IMPEGNI	DATA	TRASFERIMENTI	DATA
			(IN MILIONI)				
e3.2.2	Recupero e valorizzazione del complesso edilizio di via F. Crespi	Comune	500				
	Totale settore e3		289.900	230.821.526.420		128.065.172.273	
	TOTALE LETTERA e)		289.900	230.821.526.420		128.065.172.273	
LETTERA f							
f1.	Costituzione di un polo europeo dell'industria, dello spettacolo e della comunicazione:						
f1.1	Realizzazione del Polo europeo dello spettacolo e della comunicazione a Cinecittà	COMUNE-E.G.C:	0				
f1.5	Ristrutturazione complesso ex Mattatoio per un Centro multimediale	COMUNE	0				
	Totale settore f1		0	0		0	
f2.	Realizzazione del sistema congressuale ed espositivo, anche attraverso il restauro, il recupero e l'adeguamento delle strutture esistenti:						
f2.1	Realizzazione del sistema congressuale ed espositivo (C. Colombo-EUR) sulla base dello studio di fattibilità in corso di realizzazione presso l'Ufficio Speciale del Piano Regolatore	COMUNE	0				
f2.2.1	Espletamento e gestione concorso internazionale per la realizzazione del nuovo centro congressi EUR M (Integrazione finanziamento (4))	COMUNE	910	662.835.560	01/12/98	331.417.780	04/03/99
f2.5	Ristrutturazione del Palazzo della Civiltà Italiana ed adeguamento alle norme M (Nuova integrazione finanziaria (4))	Ente Eur	500				
f2.7	Casina delle Rose: restauro e realizzazione sede espositiva e museale	COMUNE	8.000				
f2.8	Progettazione interrimento di via Cristoforo Colombo al servizio del nuovo centro congressuale EUR	ENTE EUR	2.000				
	Totale settore f.2		11.410	662.835.560		331.417.780	
	TOTALE LETTERA f)		11.410	662.835.560		331.417.780	
LETTERA g							

XIII LEGISLATURA - DISEGNI DI LEGGE E RELAZIONI - DOCUMENTI

Tab. 15 - RISORSE DISPONIBILI, IMPEGNI E TRASFERIMENTI:
Ripartizione per settori e per interventi del Programma

CODICE	OGGETTI E DENOMINAZIONE DELL'INTERVENTO	OGGETTI E COMPONENTI	TOTALE ASSEGNAZIONI IN MILIONI	IMPEGNI	DATA	TRASFERIMENTI	DATA
g1.	Realizzazione, adeguamento e restauro di sedi da destinare ad istituzioni internazionali						
g1.1	Acquisizione area per realizzazione della nuova sede del Liceo Chateaubriand in località Acquafredda	MIN. FINANZE	10.000	10.000.000.000		10.000.000.000	
g1.2	Restauro ed adeguamento degli edifici dei "Casali Strozzi" da destinare a sedi di cultura di Stati esteri	MIN. BB.CC.	3.500	3.500.000.000		3.500.000.000	
Totale settore g1			13.500	13.500.000.000		13.500.000.000	
TOTALE LETTERA g)			13.500	13.500.000.000		13.500.000.000	

DISPONIBILITA' FINANZIARIE DESTINATE AL PROGRAMMA	1.483.566	953.013.068.686	620.452.977.721
Spese funzionamento dell'Ufficio del Programma per Roma Capitale (art.10 comma 2)	7.400		
TOTALE GENERALE	1.490.966	953.013.068.686	620.452.977.721

IN MILIONI	Esercizio 2000	200.000	1.690.966
------------	----------------	---------	-----------

- (1) B.C.S.A.S.: Ministero Beni Culturali - Soprintendenza per i beni artistici e storici
- (2) B.C.S.A.A.: Ministero Beni Culturali - Soprintendenza architettonica e ambientale
- (3) B.C.S.A.R.: Ministero Beni Culturali - Soprintendenza archeologica di Roma

4.3. Somme trasferite al Comune di Roma.

Sulla base delle indicazioni dell'art. 9 della L. 396/90 è stato erogato, dalla Presidenza del Consiglio dei Ministri con decreto in data 19 novembre 1991, il contributo straordinario di 100 miliardi al Comune di Roma, così successivamente ripartito: 48 miliardi per l'avvio del Sistema Direzionale Orientale (S.D.O.), 26 miliardi per il parco della Caffarella e 26 miliardi per Villa Ada.

4.4. Variazioni compensative di bilancio operate sullo stanziamento del "Fondo per Roma Capitale" autorizzate dall'art. 2, comma 6, della legge 28 dicembre 1996, n. 551 (Legge di bilancio 1996).

Con Decreti del Ministro del Tesoro, sono state effettuate variazioni compensative di bilancio per un importo complessivo di Lit. 129,448 miliardi su richiesta dei seguenti Ministeri, in qualità di soggetti attuatori:

Ministero dei LL.PP. (D.M. n. 108237)	2,500 Mld
Ministero per i Beni Culturali (D.M. n. 120950)	21,000 Mld
Ministero per i Beni Culturali (D.M. n. 178996)	13,750 Mld
Ministero per i Beni Culturali (D.M. n. 206917)	16,300 Mld
Ministero per i Beni Culturali (DM n. 115767)	24,200 Mld
Ministero per i Beni Culturali (DM n. 204239)	51,693 Mld
TOTALE	<u>129,448 Mld</u>

4.5 Attestazioni di copertura finanziaria.

Per consentire ai soggetti promotori ed in particolare al Comune di Roma, di deliberare sugli atti relativi alla esecuzione degli interventi di seguito elencati, sono state rilasciate attestazioni di copertura finanziaria con riferimento al disposto del comma 5 dell'art. 55 della legge n. 142 del 1990. Si riportano le sole attestazioni alle quali non ha fatto ancora seguito l'impegno di spesa:

d1.13	Costruzione sottovia in via di Torvecchia sottopassante la linea ferroviaria	12,000 Mld
d2.1.1	Costruzione parcheggi di scambio: Vitinia 1	2,500 Mld

XIII LEGISLATURA - DISEGNI DI LEGGE E RELAZIONI - DOCUMENTI

d4.2.7	Ristrutturazione metropolitana linea A	4,050 Mld
d4.3.6	Ristrutturazione ed ammodernamento rete tranviaria - Riqualificazione impianti di trazione elettrica.	7,178 Mld
e3.1.1	Riqualificazione dell'area di Borghetto Flaminio - Villa Strohl Fern	0,150 Mld
TOTALE		<u>25,878 Mld</u>

4.6 Risorse impegnate sul "Fondo per Roma Capitale", di cui all'art.10 della legge 396/1990.

Sulla base delle richieste presentate dal soggetto proponente sono stati assunti gli impegni di spesa per gli interventi di seguito elencati (con il relativo codice di Programma) a valere sul fondo per Roma Capitale, di cui al capitolo 7900 dello stato di previsione della Presidenza del Consiglio dei Ministri, sul quale sono state stanziare, nel corso degli anni, risorse per L.1.263 mld.

Decreti emessi nel corso del 1992.

b2.5	Scavo e sistemazione Foro di Nerva	2,000 Mld
c3.1.4	Ristrutturazione e recupero funzionale complesso Buon Pastore	3,000 Mld
c3.3.9	Opere igieniche: Collettore Pisana, I e II lotto, Collettore di Bravetta, Adduttrice nord-ovest, I lotto	45,000 Mld
d4.2.1	Progettazione linea G metropolitana	3,000 Mld
TOTALE		<u>56,000 Mld</u>

Decreti emessi nel corso del 1993.

b2.5	Scavo e sistemazione Foro di Nerva e Traiano	1,000 Mld
e3.1.1	Progettazione e avvio della realizzazione dell'Auditorium al Villaggio Olimpico e riqualificazione dell'area di Borghetto Flaminio- villa Strohl Fern	2,400 Mld
TOTALE		<u>3,400 Mld</u>

Decreti emessi nel corso del 1994.

b2.5.2	Scavo e sistemazione del Foro Traiano e del Museo dei Fori ai Mercati Traianei	2,865 Mld
--------	---	-----------

XIII LEGISLATURA - DISEGNI DI LEGGE E RELAZIONI - DOCUMENTI

b3.1	Restauro e ristrutturazione da parte del Comune degli edifici monumentali all'interno delle seguenti ville:	
	- Villa Pamphili: Villa Vecchia	1,090 Mld
	- Villa Torlonia: Villino dei Principi	2,230 Mld
	- Villa Carpegna: Casino Principale	2,320 Mld
c2.1	Parco di Tor di Quinto, Parco lineare Via Flaminia, Parco Via Veientana Vetere e progetto pista ciclabile fino al Malborghetto	5,063 Mld
d1.18	Collegamento Centrale del Latte S.P. Palombarese tra svincolo GRA e bivio Capobianco	0,766 Mld
d2.1	Parcheggio Ostia Lido Centro	1,322 Mld
	Parcheggio Ostia Stella Polare	2,000 Mld
e3.1.1	Progettazione e avvio realizzazione Auditorium	9,850 Mld
TOTALE		<u>27,506 MI</u>

Decreti emessi nel corso del 1995.

c3.1.8	Restauro e recupero edilizio di palazzo Valentini: lavori di rifacimento di tutti gli impianti elettrici	1,033 Mld
c3.1.8	Restauro e recupero edilizio di palazzo Valentini: esecuzione dei lavori di rifacimento delle pavimentazioni dei cortili e delle relative fognature.	0,454 Mld
c3.1.10	Recupero Ghetto. Restauro Portico d'Ottavia.	0,272 Mld
d4.3.6	Ristrutturazione ed ammodernamento rete tranviaria	17,779 Mld
e3.11.1	Progettazione e avvio della realizzazione dell'Auditorium - lavori preliminari per la preparazione dell'area	2,828 Mld
TOTALE		<u>22,367 Mld</u>

Decreti emessi nel corso del 1996.

b1.3	Realizzazione di una sede della Galleria Comunale d'Arte Moderna nel complesso ex Birra Peroni	5,193 Mld
c1.1.1	Progettazione e avvio realizzazione Linea tranviaria Casaletto - Piazza Venezia	11,900 Mld
c3.1.8	Restauro e recupero edilizio di Palazzo Valentini	2,614 Mld
c3.2.7	Avvio della realizzazione di itinerari protetti nel Centro Storico per portatori di handicap e sistemi di segnalazione	0,122 Mld
c3.2.10	Sistemazione generale area S.Pietro	1,000 Mld
c3.2.11	Sistemazione generale area S.Paolo fuori le Mura	0,797 Mld

XIII LEGISLATURA - DISEGNI DI LEGGE E RELAZIONI - DOCUMENTI

c3.2.12	Sistemazione generale aree ed itinerari basiliche : S.Maria Maggiore, S. Giovanni, S.Croce in Gerusalemme	1,499 Mld
c3.3.1.1	Ristrutturazione Piazza Capelvenere-Casette Pater Acilia	7,109 Mld
c3.3.2	Progetto per la riqualificazione ambientale del complesso di edilizia pubblica di Corviale e di Tor Bella Monaca	2,794 Mld
d1.8	Allargamento di via di Torrenova	3,756 Mld
d1.10	Raccordo via Frattini e svincolo via Magliana - Autostrada Roma - Fiumicino	7,724 Mld
d1.24	Sottopasso Castel S. Angelo	5,000 Mld
d1.25	Tangenziale Orientale: indagine e progettazione	6,337 Mld
c2.1.1	Costruzione parcheggio di scambio Ostia Lido Nord	1,441 Mld
	Costruzione del parcheggio di scambio Villa Bonelli	2,162 Mld
	Costruzione del parcheggio di scambio La Storta	3,218 Mld
	Costruzione del parcheggio di scambio Magliana	1,254 Mld
d4.2.5	Metropolitana Linea B: progettazione diramazione Bologna - Monte Sacro	2,312 Mld
d4.2.7	Adeguamento linea A Metropolitana	1,699 Mld
d4.2.8	Linea metropolitana S. Giovanni - Musei Vaticani: indagini e progettazioni	18,000 Mld
d4.3.6	Ristrutturazione ed ammodernamento rete tranviaria:	
	indagini sottosuolo	0,076 Mld
	monitoraggio	4,755 Mld
	semaforizzazione	1,516 Mld
d4.3.7	Nuove linee tranviarie: indagini e progettazioni	3,300 Mld
d5	Sistemi gestione informatica e modelli dei flussi e degli accessi	1,500 Mld
e3.1.1	Progettazione e avvio della realizzazione dell'Auditorium:	
	parcheggio interrato	13,228 Mld
	preparazione area	0,557 Mld
	progetto definitivo in variante	7,033 Mld
	sondaggi	0,321 Mld
TOTALE		<u>118,220 Mld</u>

Decreti emessi nel corso del 1997.

b1.3	Realizzazione di una sede della Galleria Comunale d'Arte Moderna nel complesso ex Birra Peroni	0,509 Mld
b3.1	Restauro e consolidamento Casina Principale Villa Carpegna	0,872 Mld
c3.1.4	Ristrutturazione e recupero funzionale complesso Buon Pastore	1,828 Mld
c3.1.8	Restauro Palazzo Valentini - Rifacimento impianti elettrici	0,208 Mld
c3.2.7	Realizzazione di itinerari protetti Centro storico per portatori di handicap e sistemi di segnalazione	2,269 Mld
c3.3.2	Riqualificazione ambientale del complesso Corviale, Tor Bella Monaca e Laurentino 38	1,129 Mld
c3.10.8	Risanamento igienico - sanitario Morena - I lotto	4,033 Mld
d2.1.b	Costruzione parcheggio di scambio Ostia Antica	1,266 Mld
d2.1.1	Costruzione parcheggio di scambio Viterbia	
	Indagine archeologica	0,044 Mld
	Costruzione parcheggio di scambio Arco di Travertino - Indagine archeologica	0,042 Mld
	Costruzione parcheggio di scambio Ostia Lido Nord	1,292 Mld
	Costruzione parcheggio di scambio Osteria del Curato - Indagine archeologica	0,090 Mld
	Costruzione parcheggio di scambio La Storta	1,041 Mld
	Costruzione parcheggio di scambio Villa Bonelli	2,692 Mld
d4.2.1	Progettazione preliminare metropolitane linee B-D-F-L - Linee metropolitane A e B: progettazione, potenziamento, ammodernamento con particolare riferimento nodo Termini e diramazione linea B	1,499 Mld
d4.2.5	Metropolitana Linea B: Progettazione diramazione Bologna - Monte Sacro;	7,491
d4.3.6	Ristrutturazione ed ammodernamento rete tranviaria:	
	- Raccordo Via Principe Eugenio - Via E. Filiberto	2,002 Mld
	- Spese tecniche relative alla progettazione pensiline	0,452 Mld
	- Spese tecniche relative a rilievi planoaltimetrici fermate tramviarie	0,256 Mld
	- Spese tecniche sistemi prenotazione semaforica	0,365 Mld

XIII LEGISLATURA - DISEGNI DI LEGGE E RELAZIONI - DOCUMENTI

	- attrezzaggio pedane attesa	4,304 Mld
	- riqualificazione impianti rete elettrica	6,108 Mld
e3.1.1	Auditorium II lotto	167,244 Mld
	Auditorium - prosecuzione scavi archeologici	0,309 Mld
TOTALE		<u>207,342 Mld</u>

Decreti emessi nel corso del 1998.

a1.2	Fondo esproprio dei suoli SDO	65,000 Mld
b1.2.9	Musei Capitolini	0,500 Mld
b3.1.1	Villa Torlonia; Villino dei Principi	0,487 Mld
c2.1	Parco via Veientana Vetere e progetto pista ciclabile	0,400 Mld
c2.2	Parco di Aguzzano: acquisizione tramite permuta e restauro di un casale	2,000 Mld
d4.2.9	Progettazione della diramazione linea EUR- Mezzo Camino	2,044 Mld
e3.1.1	Progettazione e avvio della realizzazione dell' Auditorium	0,376 Mld
f2.1	Realizzazione del sistema congressuale ed espositivo (C.Colombo-EUR) sulla base dello studio di fattibilità in corso di realizzazione presso l'Ufficio Speciale del Piano Regolatore	0,663 Mld
TOTALE		<u>71,470 Mld</u>

Decreti emessi nel corso del 1999

b1.2.9	Musei Capitolini	0,103 Mld
b1.3.2	Allestimento galleria d'arte moderna (ex Birra Peroni)	0,882 Mld
b3.1.1	Restauro e ristrutturazione da parte del Comune degli edifici monumentali e delle catacombe, all'interno di Villa Torlonia.	0,144 Mld
c3.1.11	Completamento ristrutturazione edifici via dei Prefetti	0,795 Mld
c3.3.1.1	Ristrutturazione P.za Capelvenere "Casette Pater" Acilia	0,865 Mld

XIII LEGISLATURA - DISEGNI DI LEGGE E RELAZIONI - DOCUMENTI

d1.18	Collegamento Centrale del latte S.P. Palombarese tra svincolo GRA e bivio Capobianco, itinerario alternativo alla SP Nomentana tra S. Lucia e GRA	5,818 Mld
d1.28	Tangenziale orientale: indagini e progettazioni	-0,049 Mld
d2.0	Indagini, rilievi e progettazione nodi di scambio, connessioni con metropolitana e principali nodi ferroviari: Valle Aurelia, Trionfale, Flaminia, Anagnina, Ostiense.	0,743 Mld
d2.1.2.b	Costruzione parcheggio di scambio Vitinia I	-0,0003 Mld
d2.1.2.f	Costruzione parcheggi di scambio Osteria del Curato	3,631 Mld
d4.2.6.1	Prolungamento linea B oltre Rebibbia e Linea B1 oltre Concadoro: studi di fattibilità	0,400 Mld
d4.2.8	Indagini e progettazione della linea metropolitana C e degli interventi connessi all'inserimento urbano delle stazioni	40,129 Mld
d4.2.9	Progettazione della diramazione linea EUR Spinaceto - Tor de Cenci - Mezzocamino	0,017 Mld
e3.1.1.1	Progettazione e realizzazione dell'Auditorium	27,124 Mld
e3.1.1.2	Riqualficazione dell'area di Borghetto Flaminio Villa Strohk Fern	0,018 Mld
TOTALE		80,020 Mld

TOTALE 596.325 Mld

4.7 Trasferimenti agli Enti Attuatori dal Fondo per Roma Capitale.

b1.2.9	Musei Capitolini:	
	- D.M. 24/11/1998	0,500 Mld
	- D.M. 06/05/1999	0,064 Mld
	- D.M. 21/10/1999	0,020 Mld
b1.3	Realizzazione di una sede della Galleria d'Arte Moderna nel complesso ex Birra Peroni:	
	- D.M. 03/04/1996	0,987 Mld

XIII LEGISLATURA - DISEGNI DI LEGGE E RELAZIONI - DOCUMENTI

	- D.M.18/11/1996	0,530 Mld
	- D.M.07/02/1997	0,530 Mld
	- D.M.26/09/1997	0,530 Mld
	- D.M.07/11/1997	0,530 Mld
	- D.M. 28/05/1998	2,025 Mld
b1.3.2	Allestimento galleria d'arte moderna (ex Birra Peroni):	
	- D.M. 20/10/1999	0,441 Mld
b2.5	Scavi e sistemazione del Foro di Nerva e Traiano:	
	- D.M 22/06/1995	0,595 Mld
	- D.M 20/09/1995	0,167 Mld
	- D.M 09/10/1995	0,545 Mld
	- D.M.12/02/1996	0,600 Mld
	- D.M. 14/11/1996	0,500 Mld
	- D.M. 26/02/1997	0,300 Mld
	- D.M. 21/04/1997	0,360 Mld
	- D.M. 07/07/1997	0,250 Mld
	- D.M. 20/10/1997	0,095 Mld
	- D.M. 10/02/1998	0,300 Mld
b2.5.1	Scavi e sistemazione del Foro di Nerva:	
	- D.M. 12/04/1999	0,022 Mld
b2.5.2	Scavo e sistemazione del Foro Traiano e del Museo dei Fori ai Mercati Traiane:	
	- D.M. 21/10/1999	0,140 Mld
b2.5	Consolidamento e restauro dei Mercati Traiane come predisposizione dei Fori Imperiali:	
	- D.M 14/07/1995	0,500 Mld
	- D.M 27/10/1995	0,300 Mld
	- D.M.16/05/1996	0,500 Mld
	- D.M. 14/11/1996	0,500 Mld
b3.1	Recupero e restauro del villino dei Principi in Villa Torlonia:	
	- D.M. 15/07/1995	0,700 Mld
	- D.M. 07/02/1997	0,200 Mld
	- D.M. 20/02/1998	0,300 Mld
	- D.M. 19/10/1998	0,696 Mld

	Restauro e ristrutturazione dell'edificio monumentale di Villa Pamphili - Villa vecchia:	
	- D.M. 27/10/1995	0,367 Mld
	- D.M. 18/11/1996	0,200 Mld
	- D.M. 07/03/1997	0,250 Mld
	- D.M. 26/09/1997	0,250 Mld
	Restauro e consolidamento del Casino principale in Villa Carpegna:	
	- D.M.05/03/1996	0,750 Mld
	- D.M.07/03/1997	0,500 Mld
	- D.M.19/06/1997	0,450 Mld
	- D.M.20/10/1997	0,485 Mld
	- D.M.04/12/1997	0,620 Mld
c1.1.1	Progettazione e avvio realizzazione linea tranviaria Casaleto-Piazza Venezia:	
	- D.M. 14/11/1996	2,383 Mld
	- D.M. 01/08/1997	4,254 Mld
	- D.M. 26/03/1999	3,478 Mld
c2.1	Parco di Tor di Quinto - realizzazione III lotto stralcio funzionale:	
	- D.M. 16/04/1996	0,489 Mld
	- D.M. 10/02/1998	0,631 Mld
	- D.M. 12/03/1998	0,400 Mld
	- D.M. 08/09/1998	2,112 Mld
	- D.M. 11/05/1998	1,410 Mld
c2.2	Parco di Aguzzano: acquisizione tramite permuta e restauro di un casale:	
	- D.M. 08/05/1998	2,000 Mld
c3.1.4	Ristrutturazione e recupero funzionale del complesso Buon Pastore:	
	- D.M. 08/04/1994	1,000 Mld
	- D.M. 02/12/1995	1,025 Mld
	- D.M. 05/02/1996	0,074 Mld
	- D.M. 01/08/1997	0,546 Mld
	- D.M. 24/11/1998	0,819 Mld
	- D.M. 08/10/1999	0,955 Mld
c3.1.8	Restauro e recupero edificio Palazzo Valentini:	

	- D.M. 01/08/1995	0,136 Mld
	- D.M. 13/11/1995	0,220 Mld
	- D.M. 05/02/1996	0,104 Mld
	- D.M. 03/04/1996	0,510 Mld
	- D.M. 16/04/1996	0,007 Mld
	- D.M. 27/07/1996	0,300 Mld
	- D.M. 27/07/1996	0,277 Mld
	- D.M. 02/08/1996	0,056 Mld
	- D.M. 14/11/1996	0,239 Mld
	- D.M. 14/11/1996	0,386 Mld
	- D.M. 30/01/1997	0,666 Mld
	- D.M. 10/04/1997	0,252 Mld
	- D.M. 09/05/1997	0,110 Mld
	- D.M. 09/05/1997	0,128 Mld
	- D.M. 25/05/1997	0,514 Mld
	- D.M. 21/07/1997	0,126 Mld
	- D.M. 22/05/1998	0,186 Mld
	- D.M. 20/02/1998	0,010 Mld
	- D.M. 13/05/1999	0,011 Mld
c3.1.11	Completamento ristrutturazione edifici via dei Prefetti:	
	- D.M. 19/05/1999	0,795 Mld
c3.2.7	Avvio della realizzazione di itinerari protetti nel Centro Storico per portatori di handicap e sistemi di segnalazione:	
	- D.M. 16/02/1996	0,039 Mld
	- D.M. 25/03/1996	0,061 Mld
	- D.M. 30/01/1997	0,012 Mld
	- D.M. 01/08/1997	0,454 Mld
	- D.M. 10/04/1998	0,681 Mld
	- D.M. 10/11/1998	0,794 Mld
c3.2.10	Sistemazione generale area S. Pietro:	
	- D.M. 05/04/1996	0,100 Mld
	- D.M. 18/11/1996	0,300 Mld
	- D.M. 21/05/1997	0,199 Mld
	- D.M. 17/10/1997	0,400 Mld

c3.2.11	Sistemazione generale area S. Paolo fuori le mura:	
	- D.M. 12/04/1996	0,080 Mld
	- D.M. 18/11/1996	0,239 Mld
	- D.M. 21/05/1997	0,159 Mld
	- D.M. 17/10/1997	0,319 Mld
c3.2.12	Sistemazione generale aree ed itinerari basiliche S.M.Maggiore, S.Giovanni, S.Croce in Gerusalemme:	
	- D.M. 12/04/1996	0,150 Mld
	- D.M. 18/11/1996	0,450 Mld
	- D.M. 21/05/1997	0,300 Mld
	- D.M. 17/10/1997	0,600 Mld
c3.3.1.1	Ristrutturazione Piazza Capelvenere-Casette Pater-Acilia:	
	- D.M. 18/11/1996	0,625 Mld
	- D.M. 04/12/1997	0,543 Mld
	- D.M. 16/06/1998	2,387 Mld
	- D.M. 12/04/1999	2,488 Mld
c3.3.2	Progetti per la riqualificazione ambientale del complesso di edilizia pubblica di Corviale:	
	- D.M. 18/10/1996	0,049 Mld
	- D.M. 14/11/1996	0,130 Mld
	- D.M. 26/02/1997	0,142 Mld
	- D.M. 26/09/1997	0,329 Mld
	- D.M. 07/11/1997	0,315 Mld
	- D.M. 08/09/1998	0,140 Mld
	- D.M. 10/04/1998	0,318 Mld
	- D.M. 08/09/1998	0,161 Mld
	- D.M. 26/03/1999	0,091 Mld
	- D.M. 12/04/1999	0,129 Mld
	- D.M. 04/11/1999	0,241 Mld
c3.3.2	Progetti per la riqualificazione ambientale del complesso di edilizia pubblica di Tor Bella Monaca:	
	- D.M. 10/03/1997	0,100 Mld
	- D.M. 26/09/1997	0,434 Mld
	- D.M. 10/04/1998	0,025 Mld

XIII LEGISLATURA - DISEGNI DI LEGGE E RELAZIONI - DOCUMENTI

c3.3.2.1	Progetti per la riqualificazione ambientale del complesso di edilizia pubblica di Laurentino 38:	
	- D.M. 16/06/1998	0,226 Mld
	- D.M. 24/11/1998	0,339 Mld
c3.3.9.2	Interventi di risanamento igienico-sanitario:	
	Collettore Bravetta:	
	- D.M. 8/4/1994	2,000 Mld
	- D.M. 26/03/1999	1,154 Mld
c3.3.9.3	Collettore della Pisana, I° e 2° tronco:	
	- D.M. 18/11/1996	1,683 Mld
	- D.M. 20/10/1997	0,354 Mld
	- D.M. 23/09/1998	3,655 Mld
	- D.M. 03/02/1999	3,270 Mld
c3.3.9.1	Adduttrice nord - ovest, I° lotto:	
	- D.M. 01/08/1997	0,681 Mld
	- D.M. 05/11/1999	5,733 Mld
c3.3.10.8	Risanamento igienico-sanitario Morena 1° lotto fognature:	
	- D.M. 22/06/1998	0,807 Mld
	- D.M. 24/11/1998	1,210 Mld
d1.8	Allargamento di Via di Torrenova:	
	- D.M. 07/11/1997	0,751 Mld
	- D.M. 24/11/1998	1,127 Mld
d1.10	Raccordo via Frattini e svincolo via Magliana-Autostrada Roma Fiumicino, appalto dei lavori di costruzione rete viaria e fognaria della via Pietro Frattini - 1° lotto:	
	- D.M. 27/07/1996	0,562 Mld
	- D.M. 18/11/1996	0,056 Mld
	- D.M. 21/05/1997	0,736 Mld
	- D.M. 21/07/1997	0,350 Mld
	- D.M. 07/11/1997	0,350 Mld
	- D.M. 10/02/1998	0,336 Mld
	- D.M. 10/04/1998	1,545 Mld
	- D.M. 03/02/1999	2,631 Mld
d1.18	Collegamento Centrale del latte S.P. Palombarese:	
	- D.M. 22/06/1995	0,092 Mld

XIII LEGISLATURA - DISEGNI DI LEGGE E RELAZIONI - DOCUMENTI

	- D.M. 01/08/1995	0,099 Mld
	- D.M. 20/09/1995	0,010 Mld
	- D.M. 27/10/1995	0,109 Mld
	- D.M. 01/04/1996	0,201 Mld
	- D.M. 26/06/1997	0,006 Mld
	- D.M. 26/06/1997	0,189 Mld
	- D.M. 10/04/1998	0,001 Mld
	- D.M. 31/10/1997	0,011 Mld
	- D.M. 18/11/1999	2,709 Mld
	- D.M. 11/11/1999	0,400 Mld
d1.24	Sottopasso Castel S. Angelo e relativi parcheggi, indagini e progettazioni:	
	D.M. 13/11/1996	5,000 Mld
d2.1.c	Parcheggio Ostia Stella Polare:	
	- D.M. 15/7/1995	0,400 Mld
	- D.M. 26/07/1996	0,485 Mld
	- D.M. 14/11/1996	0,258 Mld
	- D.M. 07/03/1997	0,065 Mld
d2.1.b	Parcheggio Ostia Antica:	
	- D.M. 08/10/1998	0,633 Mld
d2.1.1	Costruzione del parcheggio di scambio Magliana relativamente alle spese generali delle opere:	
	- D.M. 18/10/1996	0,125 Mld
	Parcheggio di scambio La Storta:	
	- D.M. 07/07/1997	0,644 Mld
	- D.M. 21/05/1997	0,113 Mld
	- D.M. 10/11/1998	0,852 Mld
	- D.M. 14/06/1999	1,126 Mld
	Parcheggio di scambio Ostia Lido Nord:	
	- D.M. 25/05/1997	0,318 Mld
	- D.M. 09/05/1997	0,009 Mld
	- D.M. 10/11/1998	0,388 Mld
	- D.M. 20/02/1998	0,258 Mld
	- D.M. 28/05/1998	0,403 Mld

	- D.M. 08/09/1998	0,495 Mld
	Parccheggio di scambio Villa Bonelli:	
	- D.M. 01/08/1997	0,538 Mld
	- D.M. 08/09/1998	0,807 Mld
	- D.M. 05/07/1999	0,942 Mld
	Parccheggio di scambio Vitinia I	
	- D.M. 22/06/1998	0,009 Mld
	- D.M. 09/02/1999	0,029 Mld
	- D.M. 09/11/1999	0,006 Mld
	Arco di Travertino	
	- D.M. 22/06/1998	0,041 Mld
	Osteria del Curato	
	-D.M. 10/04/1998	0,075 Mld
d4.2.1	Progettazione preliminare metropolitane linee B-D-F-L - Linee metropolitane A e B: progettazione, potenziamento, ammodernamento con particolare riferimento nodo Termini e diramazione linea B:	
	- D.M. 01/10/1997	1,499 Mld
d4.2.5	Metropolitana linea B progettazione diramazione Bologna-Monte Sacro:	
	- D.M. 18/10/1996	0,231 Mld
	- D.M. 09/05/1997	0,692 Mld
	- D.M. 04/12/1997	1,499 Mld
	- D.M. 05/06/1998	1,153 Mld
	- D.M. 05/06/1998	2,249 Mld
	- D.M. 27/11/1998	2,624 Mld
d4.2.6.1	Prolungamento linea B oltre Rebibbia e linea B1 oltre Concadoro: studi di fattibilità:	
	- D.M. 15/11/1999	0,200 Mld
d4.2.7.1	Adeguamento Linea metropolitana A - Impianti di illuminazione:	
	- D.M. 07/11/1997	0,340 Mld
	- D.M. 24/11/1998	0,510 Mld
d4.2.8	Indagine e progettazione della linea Metropolitana C e degli interventi connessi all'inserimento urbano delle stazioni	
	- D.M. 20/10/1997	3,328 Mld

XIII LEGISLATURA - DISEGNI DI LEGGE E RELAZIONI - DOCUMENTI

	- D.M. 13/11/1996	1,800 Mld
	- D.M. 26/04/1999	20,065 Mld
	- D.M. 28/10/1999	2,397 Mld
	- D.M. 01/04/1996	0,297 Mld
	- D.M. 10/01/1997	1,636 Mld
	- D.M. 20/10/1997	1,041 Mld
d4.2.9	Progettazione della diramazione linea EUR - Spinaceto - Tor de Cenci - Mezzocamino:	
	- D.M. 22/09/1999	1,990 Mld
d4.3.6	Ristrutturazione ed ammodernamento rete tranviaria:	
	- D.M. 1/8/1995	1,160 Mld
	- D.M. 19/02/1996	2,794 Mld
	- D.M. 25/03/1996	0,076 Mld
	- D.M. 18/11/1996	1,585 Mld
	- D.M. 07/03/1997	2,118 Mld
	- D.M. 27/03/1997	0,400 Mld
	- D.M. 10/04/1997	0,059 Mld
	- D.M. 26/06/1997	0,405 Mld
	- D.M. 26/06/1997	0,365 Mld
	- D.M. 26/06/1997	0,256 Mld
	- D.M. 26/09/1997	1,222 Mld
	- D.M. 02/10/1997	1,070 Mld
	- D.M. 07/11/1997	0,452 Mld
	- D.M. 04/12/1997	0,205 Mld
	- D.M. 22/05/1998	0,551 Mld
	- D.M. 08/09/1998	6,180 Mld
	- D.M. 24/11/1998	1,832 Mld
	- D.M. 22/05/1998	0,205 Mld
	- D.M. 08/09/1998	1,506 Mld
	- D.M. 08/05/1998	1,747 Mld
	- D.M. 08/05/1998	0,400 Mld
	- D.M. 22/05/1998	0,244 Mld
	- D.M. 04/05/1999	1,302 Mld

XIII LEGISLATURA - DISEGNI DI LEGGE E RELAZIONI - DOCUMENTI

d4.3.7	Nuove linee tranviarie: indagini e progettazioni:	
	- D.M.13/11/1996	0,330 Mld
	- D.M. 20/02/1998	0,864 Mld
	- D.M. 13/05/1999	1,610 Mld
d5	Sistemi gestione informatica e modelli dei flussi e degli accessi:	
	- D.M.05/04/1996	0,150 Mld
	- D.M. 18/11/1996	0,450 Mld
	- D.M. 01/08/1997	0,900 Mld
e3.1.1	Progettazione e avvio della realizzazione dell'Auditorium al Villaggio Olimpico:	
	- D.M 20/07/1994	1,600 Mld
	- D.M 16/05/1995	4,253 Mld
	- D.M 04/08/1995	3,245 Mld
	- D.M 12/10/1995	0,850 Mld
	- D.M 13/11/1995	1,200 Mld
	- D.M.03/04/1996	0,700 Mld
	- D.M.08/05/1996	0,300 Mld
	- D.M.13/11/1996	0,321 Mld
	- D.M.13/11/1996	0,993 Mld
	- D.M.18/11/1996	0,611 Mld
	- D.M.24/01/1997	1,169 Mld
	- D.M.26/04/1997	1,323 Mld
	- D.M.05/09/1997	3,968 Mld
	- D.M.23/10/1997	3,968 Mld
	- D.M.07/11/1997	33,448Mld
	- D.M.02/12/1997	1,323 Mld
	- D.M. 15/07/1998	6,040 Mld
	- D.M. 12/03/1998	1,476 Mld
	- D.M. 19/10/1998	50,173 Mld
	- D.M. 13/05/1999	8,800 Mld
	- D.M. 03/02/1999	0,004 Mld
	- D.M. 03/02/1999	0,376 Mld
	- D.M. 06/10/1999	1,360 Mld
	- D.M. 08/10/1999	0,441 Mld

	- D.M. 22/09/1999	0,120 Mld
f2.1	Espletamento e gestione concorso internazionale del nuovo centro congressi EUR	
	- D.M. 04/03/1999	0,663 Mld
TOTALE		<u>308,276 Mld</u>

*Presidenza del Consiglio dei Ministri
Ufficio per Roma Capitale e Grandi Eventi*



*SECONDA
Rilevazione
delle sedi delle
Istituzioni
pubbliche nel
territorio del
comune di
Roma*

Documento di sintesi

5° Conferenza Nazionale di Statistica

Novembre 2000

INDICE

- 1.L'ATTIVITÀ DELL'UFFICIO NEL PROGRAMMA STATISTICO NAZIONALE
Legge 396 e finalità dell'indagine
- 2.L'ATTIVITÀ DELL'UFFICIO NEL PROGRAMMA STATISTICO NAZIONALE
Gli universi considerati
- 3.L'ATTIVITÀ DELL'UFFICIO NEL PROGRAMMA STATISTICO NAZIONALE
Gli universi considerati
- 4.L'ATTIVITÀ DELL'UFFICIO NEL PROGRAMMA STATISTICO NAZIONALE
Gli universi considerati
- 5.L'ATTIVITÀ DELL'UFFICIO NEL PROGRAMMA STATISTICO NAZIONALE
Definizioni
- 6.L'ATTIVITÀ DELL'UFFICIO NEL PROGRAMMA STATISTICO NAZIONALE
Le informazioni richieste
- 7.Dimensioni e struttura della Pubblica Amministrazione al 1998
Sintesi della rilevazione
- 8.Dimensioni e struttura della Pubblica Amministrazione al 1998
Sintesi della rilevazione
- 9.Dimensioni e struttura della Pubblica Amministrazione Centrale al 1998
Sintesi della rilevazione
- 10.Dimensioni e struttura della Pubblica Amministrazione Centrale al 1998
Le unità locali e le superfici
- 11.Dimensioni e struttura della Pubblica Amministrazione Centrale al 1998
Le unità locali e le superfici
- 12.Dimensioni e struttura della Pubblica Amministrazione Centrale al 1998
Le unità locali e le superfici
- 13.Dimensioni e struttura della Pubblica Amministrazione Centrale al 1998
Il personale
- 14.Dimensioni e struttura della Pubblica Amministrazione Centrale al 1998
Il personale
- 15.Dimensioni e struttura della Pubblica Amministrazione Centrale al 1998
Il personale
- 16.Dimensioni e struttura della Pubblica Amministrazione Centrale al 1998
Il personale
- 17.Dimensioni e struttura della Pubblica Amministrazione Centrale al 1998
I titoli di godimento degli immobili
- 18.Dimensioni e struttura della Pubblica Amministrazione Centrale al 1998
I titoli di godimento degli immobili
- 19.Dimensioni e struttura della Pubblica Amministrazione Centrale al 1998
La distribuzione territoriale
- 20.Dimensioni e struttura della Pubblica Amministrazione Centrale al 1998
La distribuzione territoriale
- 21.Dimensioni e struttura della Pubblica Amministrazione Centrale al 1998
La distribuzione territoriale
- 22.Dimensioni e struttura della Pubblica Amministrazione Centrale al 1998
La distribuzione territoriale
- 23.Gli andamenti tra le due rilevazioni

I. L'ATTIVITÀ DELL'UFFICIO NEL PROGRAMMA STATISTICO NAZIONALE

Legge 396 e finalità dell'indagine

La legge 15 dicembre 1990, n. 396 "Interventi per Roma Capitale della Repubblica" prevede tra gli obiettivi di preminenza nazionale "la realizzazione del sistema direzionale orientale e le connesse infrastrutture, anche attraverso una riqualificazione del tessuto urbano e sociale del quadrante Est della città, nonché la definizione organica del piano di localizzazione delle sedi del Parlamento, del Governo, delle amministrazioni e degli uffici pubblici, anche attraverso il conseguente programma di riutilizzazione dei beni pubblici."

A questo scopo è da tempo operante una Commissione interministeriale, con lo scopo di formulare una ipotesi di piano di rilocalizzazione della Amministrazione Centrale dello Stato.

Questa attività necessita di un supporto informativo sulla consistenza e struttura del comparto pubblico nel territorio comunale romano, per acquisire il quale - su iniziativa dell'Ufficio per Roma Capitale e Grandi Eventi - il Programma Statistico Nazionale include, dal 1996, una indagine di periodicità biennale, sulle sedi delle istituzioni pubbliche nel territorio del comune di Roma.

Con lo scopo di identificare le istituzioni da sottoporre ad indagine, redigere il questionario e coordinare le attività di rilevazione, è stata appositamente istituita, presso l'Ufficio, una Commissione per la Rilevazione delle Sedi.

Nello svolgimento delle sue funzioni, la Commissione ha perseguito l'obiettivo di raccogliere notizie atte alla ricostruzione del quadro complessivo (dimensionale, funzionale/organizzativo, patrimoniale e localizzativo) della Pubblica Amministrazione centrale all'interno del territorio del comune di Roma.

La prima rilevazione, che fotografava la situazione al 31 dicembre 1996, è iniziata nei primi mesi del '97 ed è stata chiusa solo agli inizi del 1998 a causa dei ritardi, alcuni anche notevoli, connessi alla riconsegna dei moduli di rilevazione; i moduli utilizzati erano esclusivamente cartacei.

La seconda rilevazione, che aggiorna la situazione al 31 dicembre 1998, è stata attivata nella prima metà del 1999.

E' di questa ultima che oggi si forniscono i risultati.

2. L'ATTIVITÀ DELL'UFFICIO NEL PROGRAMMA STATISTICO NAZIONALE

Gli universi considerati:

Nella determinazione dei soggetti da includere nella rilevazione, si è adottato il criterio guida di riferirsi a:

- le istituzioni direttamente legate allo svolgimento delle funzioni amministrative dello stato centrale (Ministeri, Organi costituzionali)
- le istituzioni di rilevanza nazionale la cui attività è direttamente connessa alle precedenti (Agenzie, Autorità)
- gli Organismi di rilevanza nazionale
- gli Organismi (amministrativi, culturali etc.) di rilevanza urbana (comune, università etc.)

Il criterio discende direttamente dall'obiettivo della legge, il quale è evidentemente riferibile solo a soggetti pubblici istituzionalmente rilevanti.

Per la individuazione delle Istituzioni da coinvolgere, nella prima indagine era stata utilizzata come base di riferimento la "Guida all'individuazione delle Istituzioni Pubbliche" edita dall'ISTAT in occasione del 7° Censimento dell'Industria e Servizi. Per questa seconda rilevazione non sono presi in considerazione molti Enti che già al 31-12-1996 risultavano privatizzati od in via di privatizzazione, e sono stati altresì aggiunti Enti di nuova istituzione. Ciò ha portato ad individuare 136 Istituzioni, a cui è stato inviato il questionario di rilevazione.

Comparto	Istituzioni coinvolte	Numero Istituzioni che hanno partecipato		Numero Istituzioni che non hanno partecipato		Note
		in modo positivo	In modo Insufficiente	per privatizzazione o estinzione	senza motivazione	
Organi Costituzionali	10	10				<i>Escluse le scuole</i>
Ministeri	18	18				<i>Incluse le sedi dell'Autorità Garante Editoria la cui sede centrale è a Napoli</i>
Autorità indipendenti	7	7				
Enti territoriali	20	15	1		4	<i>Incluse le rappresentanze regionali</i>
Enti sanitari pubblici	11	9			2	
Enti di previdenza	9	4		3	2	
Enti economici e di ricerca	44	37		1	6	
Enti culturali e sportivi	17	11		1	5	<i>Incluse le università e assistenza sociale</i>
TOTALE	136	111	1	5	19	

3. L'ATTIVITÀ DELL'UFFICIO NEL PROGRAMMA STATISTICO NAZIONALE

Gli universi considerati

Non tutte le istituzioni coinvolte hanno però partecipato all'indagine. Quelle che hanno rinviato il questionario compilato sono infatti 111, il che corrisponde all'80% delle istituzioni coinvolte.

Inoltre, non tutte le istituzioni che hanno partecipato hanno fornito i dati richiesti con un livello di completezza tale da rendere possibile una analisi omogenea.

I Ministeri, gli Organi Costituzionali e di Rilevanza Costituzionale ed altre importanti Istituzioni di rilevanza nazionale, hanno invece risposto in maniera completa (a meno dei casi in cui parte delle informazioni richieste siano state segregate), grazie anche al risolutivo intervento dei propri Uffici di Statistica facenti parte del SISTAN (Sistema Statistico Nazionale).

In considerazione di ciò, è su queste Istituzioni che si concentra la presentazione dei risultati di dettaglio di questa seconda "Rilevazione delle sedi delle Istituzioni pubbliche nel territorio del comune di Roma".

Complessivamente le Istituzioni che verranno nel seguito analizzate sono 54, distribuite in cinque comparti nel modo seguente:

Comparto	N. istituzioni
▪ Organi Costituzionali e di rilevanza costituzionale	10
▪ Ministeri	18
▪ Organi ed enti collegati alla P.A. centrale	13
▪ Autorità indipendenti	7
▪ Altri organismi di rilevanza nazionale	6

La tabella seguente fornisce il dettaglio delle Istituzioni analizzate.

4. L'ATTIVITÀ DELL'UFFICIO NEL PROGRAMMA STATISTICO NAZIONALE

Gli universi considerati

Il dettaglio delle istituzioni è riportato nella seguente tabella.

Organi costituzionali e di rilevanza costituzionale	<ul style="list-style-type: none"> ✓ Presidenza della Repubblica ✓ Senato della Repubblica ✓ Camera dei Deputati ✓ Presidenza Consiglio dei Ministri (incluso Cons. Supremo Difesa) ✓ Corte Costituzionale ✓ Consiglio Superiore Magistratura ✓ C.N.E.L. ✓ Consiglio di Stato ✓ Corte dei Conti ✓ Avvocatura Generale dello Stato
Ministeri	<ul style="list-style-type: none"> ✓ Affari Esteri ✓ Interno (1) ✓ Grazia e Giustizia ✓ Finanze ✓ Tesoro, Bilancio e P.E. di cui Rag. Gener. Stato ✓ Difesa (Area Tecnico-amministrativa) ✓ Pubblica Istruzione ✓ Lavori Pubblici ✓ Politiche agricole ✓ Trasporti e Navig. delle Comunicazioni ✓ Industria, Commercio e Artigianato ✓ Lavoro e P. S. ✓ Commercio Estero ✓ Sanità ✓ Beni ed Attività culturali ✓ Ambiente Università e Ric. Sc.

XIII LEGISLATURA - DISEGNI DI LEGGE E RELAZIONI - DOCUMENTI

<p>Organi ed enti collegati alla pubblica amministrazione centrale</p>	<p>Agenzia Nazionale per la Protezione dell'Ambiente (A.N.P.A.)</p> <p>✓ Agenzia Spaziale Italiana (A.S.I.)</p> <p>✓ Amministrazione Autonoma dei Monopoli di Stato</p> <p>✓ Cassa Depositi e Prestiti</p> <p>✓ Consiglio Nazionale delle Ricerche (C.N.R.)</p> <p>✓ Istituto Nazionale per il commercio con l'estero (I.C.E.)</p> <p>✓ Istituto nazionale per lo Studio della congiuntura (I.S.C.O)</p> <p>✓ Istituto di Studi per la Programmazione Economica (I.S.P.E.)</p> <p>✓ Istituto per Studi, ricerche e informazioni sul Mercato Agricolo (I.S.M.E.A.)</p> <p>✓ Istituto Superiore per la Prevenzione e la Sicurezza del Lavoro (I.S.P.E.S.L.)</p> <p>✓ Istituto Nazionale di statistica (I.S.T.A.T.)</p> <p>✓ Istituto Superiore della Sanità</p> <p>Ufficio Italiano Cambi (U.I.C.)</p>
<p>Autorita' indipendenti</p>	<p>✓ Autorità Garante della concorrenza del mercato;</p> <p>✓ Autorità per l'informatica nella Pubblica Amministrazione (A.I.P.A.);</p> <p>✓ Commissione di Garanzia per l'attuazione della legge sullo sciopero dei servizi pubblici essenziali;</p> <p>✓ Agenzia per la Rappresentanza negoziale della P. A. (A.R.A.N.)</p> <p>✓ Commissione Nazionale per le Società e la Borsa (C.O.N.S.O.B.);</p> <p>✓ Istituto per la Vigilanza sulle Assicurazioni Private e di interesse collettivo (i.S.V.A.P.)</p> <p>Ufficio del garante delle radiodiffusioni e dell'editoria</p>
<p>Altri organismi di rilevanza nazionale</p>	<p>✓ Banca d'Italia;</p> <p>✓ Istituto Nazionale per l'Assicurazione contro gli Infortuni sul Lavoro (I.N.A.I.L.)</p> <p>✓ Istituto Nazionale della Previdenza</p>

XIII LEGISLATURA - DISEGNI DI LEGGE E RELAZIONI - DOCUMENTI

	Sociale (I.N.P.S.); Unioncamere ✓ Ente per le nuove tecnologie, l'energia e l'ambiente (E.N.E.A); ✓ Ente Nazionale Italiano per il Turismo (E.N.I.T.).
--	---

Va ricordato che

- al 31 dicembre 1998, data della rilevazione, i due istituti ISCO ed ISPE ancora non si erano fusi
- l'Ufficio del garante delle radiodiffusioni e dell'editoria si è da tempo trasferito a Napoli, ma mantiene ancora alcune sedi a Roma

5. L'ATTIVITÀ DELL'UFFICIO NEL PROGRAMMA STATISTICO NAZIONALE

Definizioni

Prima di procedere alla presentazione degli esiti della rilevazione è opportuno fornire la descrizione di alcuni termini più avanti utilizzati.

▪ **Istituzione Pubblica:**

Una unità istituzionale che ha una contabilità completa e un'autonomia di decisione, la cui funzione principale è quella di produrre beni e servizi non destinabili alla vendita, finanziandosi prevalentemente mediante prelevamenti obbligatori presso le altre unità istituzionali dell'economia - famiglie e imprese - o mediante trasferimenti da altre istituzioni Pubbliche: (definizione adottata nel Censimento ISTAT dell'Industria e servizi 1991).

▪ **Unità Organizzativa di 1° livello (U.O.)**

Una struttura collegata direttamente e gerarchicamente con il vertice dell'Istituzione.

▪ **Unità Locale**

È il luogo, variamente denominato, nel quale una Istituzione Pubblica realizza la produzione di un bene o si svolge o organizza la prestazione di servizi non destinabili alla vendita (definizione del Censimento ISTAT 1991). In ogni U.L. è, pertanto, ubicata una sola Istituzione Pubblica, o parte di essa. Quindi un indirizzo civico può includere, più unità locali (UU.LL.) se più Istituzioni Pubbliche sono, in tutto o in parte, ivi ubicate. L'unità locale rappresenta l'unità statistica di rilevazione, cioè l'elemento presso il quale vengono rilevati i dati

▪ **Universo della rilevazione**

L'insieme delle UU.LL. dislocate nel territorio del Comune di Roma e facenti parte di una Istituzione Pubblica.

La decisione di introdurre una articolazione dell'informazione raccolta anche per Unità Organizzative è legata alla esigenza di arrivare a disporre di una conoscenza che desse conto, ai fini della determinazione di una ipotesi rilocalizzativa, del grado di articolazione funzionale ed, eventualmente, di dispersione territoriale, di ciascuna istituzione indagata.

6. L'ATTIVITÀ DELL'UFFICIO NEL PROGRAMMA STATISTICO NAZIONALE

Le informazioni richieste

Le finalità conoscitive poste alla base della rilevazione concernono:

- la connotazione dimensionale
- la connotazione patrimoniale
- la struttura funzionale
- la struttura organizzativa

di ciascuna istituzione

Le strutture funzionali ed organizzative, in particolare, sono state rilevate facendo riferimento alle Unità Organizzative (direzioni generali, dipartimenti, ecc.) nelle quali le singole istituzioni risultano articolate.

Gli elementi informativi di maggior rilievo, oggetto del questionario, sono quelli relativi alla

- superficie dei locali utilizzati
- numerosità degli addetti impiegati
- dislocazione territoriale delle sedi
- titolo di godimento e, eventualmente, canone corrisposto.

A queste informazioni si affiancano una serie di altri quesiti atti a misurare:

- il livello di pregio degli immobili occupati
- il grado di funzionalità degli edifici stessi
- la disponibilità di servizi (tra cui i parcheggi) di cui ciascuna sede è dotata.

7. DIMENSIONI E STRUTTURA DELLA PUBBLICA AMMINISTRAZIONE AL 1998

Sintesi della rilevazione

E' utile, per delineare il contesto in cui si colloca l'analisi specifica dei Ministeri, degli Organi di rilevanza costituzionale, e di altre istituzioni di rilevanza nazionale, fornire un quadro d'insieme su tutte le Istituzioni che hanno partecipato all'indagine, rispetto ad alcune delle informazioni di base rilevate, pur all'interno delle lacune informative verificatesi.

Le 111 istituzioni che hanno partecipato all'indagine, delle 136 coinvolte, svolgono la loro attività in 1.007 unità locali (sedi) nel territorio del comune di Roma.

Di 16 unità locali non è dichiarata l'entità delle superfici, pertanto le sedi con superficie individuata, assommano a 991 e la superficie complessiva ammonta a 7,1 milioni di mq.

Le informazioni relative agli addetti non sono state fornite da tutte le istituzioni; pertanto il numero complessivo delle sedi di cui si conoscono congiuntamente sia le superfici che gli addetti si riduce a 724, con 5,0 milioni di mq. e 118 mila addetti.

Di 9 unità locali, non di proprietà pubblica, non è stato dichiarato l'ammontare del canone d'affitto. Tali valori sono stati stimati valutando il costo per metro quadrato delle superfici locate nelle stesse zone urbanistiche.

In sintesi, il sottoinsieme delle istituzioni pubbliche per le quali si dispone di una omogenea informazione si articola nel modo seguente:

Comparto	Unità Locali in locazione con canone dichiarato	Superficie (mq) in locazione	Addetti	Spesa di locazione (milioni annui)
Organi Costituzionali	33	125.818	3.279	54.253
Ministeri	107	598.951	15.743	181.957
Autorità indipendenti	9	22.817	745	13.762
Enti territoriali	11	8.020	337	3.306
Enti sanitari pubblici	51	70.047	1.984	13.499
Enti di previdenza	13	74.832	1.561	17.038
Enti economici e di ricerca	40	129.748	3.549	36.237
Enti culturali e sportivi	14	41.972	1.352	13.926
TOTALE	278	1.072.205	27.550	333.978

8. DIMENSIONI E STRUTTURA DELLA PUBBLICA AMMINISTRAZIONE AL 1998

Sintesi della rilevazione

Rispetto a questo universo, è stato possibile calcolare alcuni indicatori elementari, di seguito illustrati.

Comparto	M. Q. per addetto	Milioni annui per m. q.	Milioni annui per addetto
Organi Costituzionali	42	0,431	16,5
Ministeri	42	0,304	11,6
Autorità indipendenti	33	0,603	18,5
Enti territoriali	21	0,412	9,8
Enti sanitari pubblici	34	0,193	6,8
Enti di previdenza	50	0,228	10,9
Enti economici e di ricerca	51	0,279	10,2
Enti culturali e sportivi	104	0,332	39,6
VALORI MEDI	43	0,311	12,1

Nella interpretazione di tali indicatori, va considerato che il dato di input va contestualizzato rispetto alle caratteristiche operative o funzionali della singola istituzione presa in esame.

Pertanto, è bene tener presente che i metri quadri per addetto, indicati nella tabella precedente, sono comprensivi delle superfici in uso collegiale (aule assembleari, sale riunioni, volumi tecnici in senso proprio e non, biblioteche, archivi) presenti nella stessa sede, e che, indispensabili per la funzionalità delle Istituzioni, comportano una oggettiva riduzione delle superfici concretamente in uso ai rispettivi addetti.

9. DIMENSIONI E STRUTTURA DELLA PUBBLICA AMMINISTRAZIONE CENTRALE AL 1998

Sintesi della rilevazione

Per le 54 istituzioni direttamente connesse alla Amministrazione Centrale dello Stato, il quadro informativo sintetico è quello riportato di seguito.

Comparti	N. Istituzioni	N. Unità locali	N. Unità organizzat.	Superfici (mq)	Addetti	Canoni (milioni)
Organi costituzionali e di rilevanza costituzionale	10	79	94	533.730	12.386	54.253
Ministeri	18	331	301	2.807.607	64.822	209.186
Organi ed enti collegati alla P.A. centrale	13	56	97	359.927	10.225	24.482
Autorità indipendenti	7	12	33	35.710	1.070	13.762
Altri organismi di rilevanza nazionale	6	74	71	737.729	13.099	20.724
TOTALE	54	552	596	4.474.703	101.602	322.407

Anche per questo sottoinsieme, omogeneo dal punto di vista informativo, è stato possibile computare gli indicatori sintetici mostrati in precedenza per l'intero Comparto pubblico rilevato.

Comparti	Mq addetto	Milioni per mq.	Milioni per addetto
Organi costituzionali e di rilevanza costituzionale	43	0,431	16,5
Ministeri	43	0,305	13,3
Organi ed enti collegati alla P.A. centrale	35	0,287	10,6
Autorità indipendenti	33	0,603	18,5
Altri organismi di rilevanza nazionale	56	0,237	11,7
VALORI MEDI	44	0,320	13,5

In questo caso, ci si trova di fronte a valori degli indicatori mediamente più alti dei precedenti. Infatti i le superfici pro capite per addetto diventano di **44 mq**, con un canone per addetto, corrisposto per le superfici non in proprietà, di **13,5 milioni/anno**. Leggermente superiore è anche il costo di locazione per metro quadro per anno, che nel caso corrente si porta a **0,32 milioni**.

Il motivo di tali andamenti è del tutto intuibile, ed è legato alle caratteristiche peculiari (sia dimensionali che localizzative) del patrimonio edilizio occupato da queste istituzioni. Infatti, esse risultano localizzate, in molti casi, in edifici in cui gli spazi comuni (corridoi, biblioteche) o di rappresentanza possono ricoprire dimensioni non trascurabili.

10. DIMENSIONI E STRUTTURA DELLA PUBBLICA AMMINISTRAZIONE CENTRALE AL 1998

Le unità locali e le superfici

Le 54 istituzioni analizzate sono distribuite in 552 Unità Locali, avendo a disposizione una superficie complessiva di circa 4,5 milioni di m.q.

Non tutte le Unità Locali ospitano però funzioni direttamente connesse all'amministrazione centrale dello Stato. In alcune di esse infatti vengono erogati servizi relativi a bacini di utenza di ambito locale (sub-urbano, urbano, sovra-urbano). Tali sedi sono perciò da considerarsi come emanazione periferica della Pubblica Amministrazione centrale, e quindi, in qualche modo, estranee alle ipotesi di rilocalizzazione così come enunciate nella legge 396/90.

Per tale motivo, nella analisi dei risultati della rilevazione, queste Unità Locali sono state individuate e trattate in maniera distinta da quelle nelle quali risultano allocate funzioni di livello "centrale"

In media, circa il 23% delle superfici (corrispondenti a circa 1.000.000 mq) ed il 25% delle unità locali sono destinate alla erogazione di servizi di rilevanza territoriale locale. Tale percentuale è variamente articolata nei cinque comparti, arrivando a toccare circa il 45% (in superficie) nel caso dei Ministeri, fino a diventare nulla nel caso delle Autorità Indipendenti o degli Organi ed Enti collegati alla P.A. centrale.

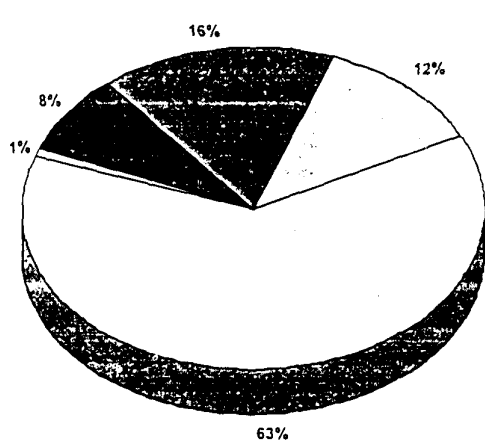
	Unità locali totali		Unità locali centrali			
	N. sedi	Superfici (m.q.)	N. sedi	%N.sedi	Superfici (m.q.)	%Superfici (m.q.)
Organi costituzionali e di rilevanza costituzionale	79	533.730	78	98,7	532.953	99,9
Ministeri	331	2.807.607	213	64,4	1.909.014	68,0
Organi ed enti collegati alla P.A. centrale	56	359.927	56	100,0	359.927	100,0
Autorità indipendenti	12	35.710	12	100,0	35.710	100,0
Altri organismi di rilevanza nazionale	74	737.729	53	71,6	602.399	81,7
Totale dei cinque comparti	552	4.474.703	412	74,6	3.440.003	76,9

11. DIMENSIONI E STRUTTURA DELLA PUBBLICA AMMINISTRAZIONE CENTRALE AL 1998

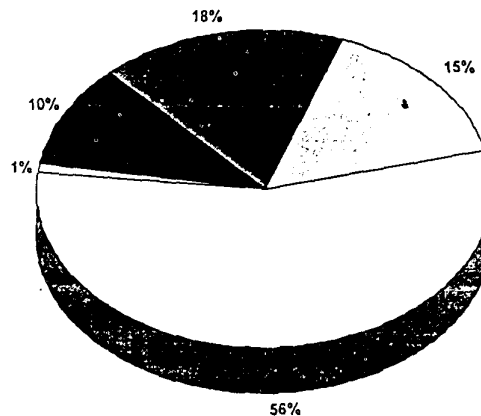
Le unità locali e le superfici

Il comparto più consistente, in termini di sedi e di superfici utilizzate, è ovviamente quello dei Ministeri che occupa, complessivamente, circa il 63% della superficie; tale valore si riduce però al 56%, se si tengono in considerazione le sole funzioni effettivamente connesse alla amministrazione centrale.

	UNITA' LOCALI TOTALI				UNITA' LOCALI CENTRALI			
	N. sedi	%N.sedi	Superfici m.q.	%Superfici	N. sedi	%N.sedi	Superfici m.q.	%Superfici
ORGANI COSTITUZIONALI E DI RILEVANZA COSTITUZIONALE	79	14	533.730	12	78	19	532.953	15
MINISTERI	331	60	2.807.607	63	213	52	1.909.014	56
ORGANISMI DI RILEVANZA NAZIONALE	56	10	359.927	8	56	14	359.927	10
AUTORITA' INDIPENDENTI	12	2	35.710	1	12	3	35.710	1
ALTRI ORGANISMI DI RILEVANZA NAZIONALE	74	13	737.729	16	53	13	602.399	18
TOTALE DEI CINQUE COMPARTI	552	100	4.474.703	100	412	100	3.440.003	100



Distribuzione percentuale delle superfici:
Tutte le Unità Locali



Unità Locali "centrali"

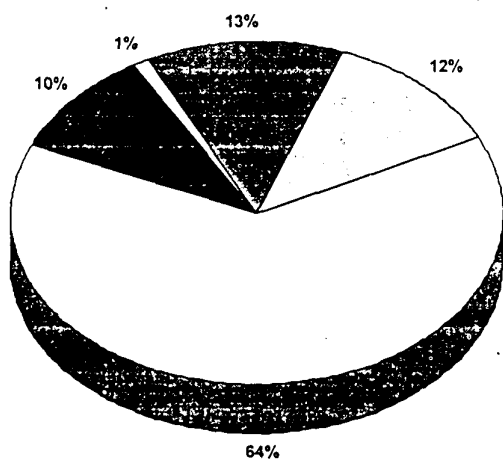
12. DIMENSIONI E STRUTTURA DELLA PUBBLICA AMMINISTRAZIONE CENTRALE AL 1998

Il personale

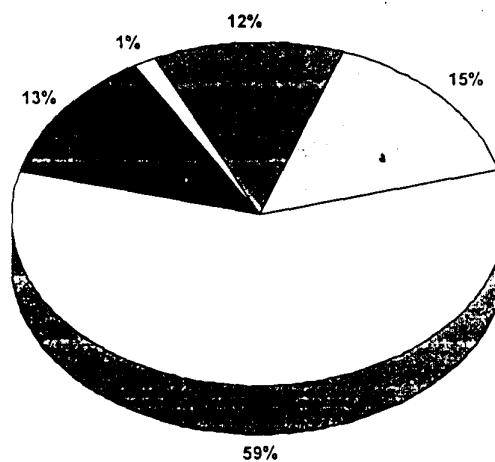
Gli addetti complessivamente occupati nella Pubblica Amministrazione sono 101.602; di questi circa l'80% (81.330) impegnati nella gestione di funzioni direttamente connesse all'amministrazione centrale.

La ripartizione degli addetti tra i diversi comparti è la seguente.

	TOTALE DELLE UNITA' LOCALI		UNITA' LOCALI DI LIVELLO CENTRALE	
	Totale addetti	% addetti	Totale addetti	% addetti
	12.386	12	12.349	15
Ministeri	64.822	64	47.553	59
Organismi di rilevanza nazionale	10.225	10	10.225	13
Altre unità locali	1.070	1	1.070	1
Altra organismi di rilevanza nazionale	13.099	13	10.133	12
Totale dei cinque comparti	101.602	100	81.330	100



Distribuzione percentuale degli addetti Tutte le Unità Locali



Unità Locali "centrali"

13. DIMENSIONI E STRUTTURA DELLA PUBBLICA AMMINISTRAZIONE CENTRALE AL 1998

Il personale

Ciascun addetto dispone in media, per lo svolgimento delle proprie funzioni, di 44 mq di superficie. Si tenga però conto che tale valore medio include anche alcuni spazi, peculiari per alcune istituzioni (come gli Organi Istituzionali ed i Ministeri), non direttamente connesse allo svolgimento del lavoro ordinario (rappresentanze, magazzini etc.).

	TOTALE			
	N. sedi	Superfici (m.q.)	Addetti	mq / addetto
Organi costituzionali e di rilevanza costituzionale	79	533.730	12.386	43
Ministeri	331	2.807.607	64.822	43
Organi ed enti collegati alla P.A. centrale	56	359.927	10.225	35
Autorità indipendenti	12	35.710	1.070	33
Altri organismi di rilevanza nazionale	74	737.729	18.099	56
Totale dei cinque comparti	552	4.474.703	101.602	44

14. DIMENSIONI E STRUTTURA DELLA PUBBLICA AMMINISTRAZIONE CENTRALE AL 1998

Il personale

In riferimento ai dipendenti, la ripartizione degli addetti in maschi e femmine, e la loro rispettiva posizione professionale all'interno delle singole Istituzioni, rappresenta un dato di estremo interesse per quanto attiene il problema delle pari opportunità tra sessi.

Tale dato è stato analizzato per tutte quelle istituzioni che hanno fornito risposta alla sezione del questionario relativa. Pur non essendo la totalità delle istituzioni censite, esse rappresentano tuttavia un campione estremamente significativo, in quanto assorbono circa l'89% del personale, pari a 89.949 unità.

La distribuzione percentuale media tra maschi e femmine è rispettivamente del 55,8% a del 44,2%.

E' interessante notare che tale ultima percentuale, se si escludono le istituzioni del comparto degli "Altri organismi di rilevanza nazionale" si modifica, a favore della presenza femminile, sino a sfiorare il 47% in tutti i restanti comparti.

	UOMINI	%	DONNE	%	TOTALE (1)
Organi costituzionali e di rilevanza costituzionale(2)	3.427	53,4	2.994	46,6	6.421
Ministeri	31.525	53,3	27.632	46,7	59.157
Organi ed enti collegati alla pubblica amministrazione centrale	4.911	53,3	4.301	46,7	9.212
Autorità indipendenti (3)	401	53,5	349	46,5	750
Altri organismi di rilevanza nazionale (4)	9.910	68,8	4.499	31,2	14.409
TOTALE	50.174	55,8	39.775	44,2	89.949

(1) Include i dipendenti dell'Istituzione comandati, fuori ruolo e distaccati presso altre Istituzioni ed esclude i comandati, fuori ruolo e distaccati provenienti da altre istituzioni.

(2) Al netto dei valori della Camera dei Deputati e del Senato

(3) Esclusi l'Ufficio Garante Editoria e A.I.P.A. per dati donne non disponibili

(4) Escluso l'E.N.E.A. per dati donne non disponibili

15. DIMENSIONI E STRUTTURA DELLA PUBBLICA AMMINISTRAZIONE CENTRALE AL 1998

Il personale

Gli stessi dati sono stati analizzati dal punto di vista delle posizioni professionali ricoperte dal personale maschile e femminile.

L'analisi è stata condotta non prendendo in considerazione il personale impiegato presso il Senato, la Camera dei Deputati e la Corte Costituzionale, per le quali non si disponeva della necessaria informazione.

L'analisi evidenzia una generale difficoltà, da parte del personale femminile, ad accedere ai ruoli dirigenziali.

Infatti, mentre per le funzioni di livello intermedio (dalla V alla VII qualifica funzionale) la presenza femminile è mediamente pari a quella maschile, le funzioni di livello superiore vedono una presenza decisamente inferiore di personale femminile, decrescente dalla VIII qualifica funzionale (44%) alle posizioni dirigenziali (20%)

Distribuzione Percentuale del personale per sesso e qualifica		
	Uomini	Donne
Dirigenti Generali	80	20
Dirigenti	72	28
Liv. IX	63	37
Liv. VIII	56	44
Liv. VII	49	51
Liv. VI	52	48
Liv. V	40	60
Liv. IV	61	39
AUSILIARI	70	30


Tali andamenti presentano però delle significative variazioni, se analizzati all'interno dei singoli comparti. Essi risultano infatti sensibilmente più favorevoli all'interno del comparto "Ministeri", in cui circa il 23% dei ruoli di Dirigenza Generale è occupato da personale femminile, fino a diventare del tutto sfavorevoli all'interno del comparto delle "Altre istituzioni di livello nazionale", in cui la stessa percentuale diminuisce all'8%.

16. DIMENSIONI E STRUTTURA DELLA PUBBLICA AMMINISTRAZIONE CENTRALE AL 1998

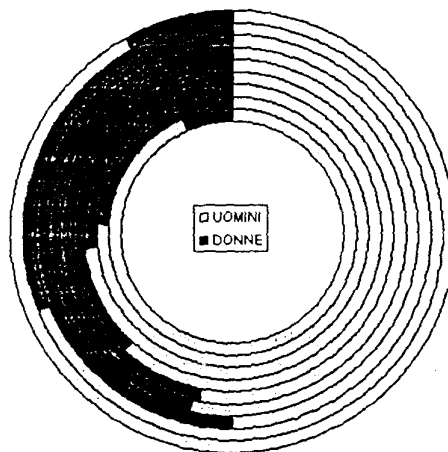
Il personale

I due grafici seguenti illustrano, in maniera molto evidente, il diverso comportamento delle Istituzioni del comparto "Ministeri" e del comparto "Organismi di rilevanza nazionale" rispetto alla possibilità di accesso ai ruoli superiori da parte del personale femminile.

Graf. G.3b - Personale dei Ministeri per sesso
 I cerchio(interno) =Dir. Gen; II=Dir.; III=Liv.IX; IV=Liv.VIII; V=Liv.V
 VI=Liv.VI; VII=Liv.V; VIII=Liv.IV; IX(esterno)=Ausiliari



Graf. G.3e - Personale degli organismi di rilevanza nazionale per sesso
 I cerchio(interno) =Dir. Gen; II=Dir.; III=Liv.IX; IV=Liv.VIII; V=Liv.VII;
 VI=Liv.VI; VII=Liv.V; VIII=Liv.IV; IX(esterno)=Ausiliari



17. DIMENSIONI E STRUTTURA DELLA PUBBLICA AMMINISTRAZIONE CENTRALE AL 1998

I titoli di godimento degli immobili

Le superfici complessivamente utilizzate dalla Pubblica Amministrazione risultano collocate, per la maggior parte, all'interno di immobili di proprietà pubblica. Infatti, i circa 4.500.000 di mq occupati risultano al 78% in proprietà (circa 3.500.000 mq); la rimanente superficie (circa 1.000.000 di mq, pari al 22% del totale) è ubicata in immobili in locazione.

Il comparto che maggiormente utilizza immobili in locazione è quello delle "Autorità Indipendenti", per le quali solo il 36% delle superfici risulta in proprietà. A motivo di ciò è la sostanziale giovinezza di tali organismi, nonché la relativa ridotta dimensione delle superfici complessivamente occupate (circa 36.000 per le 12 unità locali che compongono l'intero Comparto).

La ripartizione percentuale delle superfici corrisponde ad una analoga ripartizione del personale, che risulta infatti collocato per circa il 77% (pari a circa 77.800 unità) all'interno di edifici in proprietà e per il restante 23% in edifici in locazione (pari a circa 24.000 unità).

La ripartizione delle superfici non rispecchia però quella delle sedi, le quali risultano, in media, solo per il 60% in edifici di proprietà, e per il 40% in locazione.

La differenza tra le due distribuzioni fa emergere che le sedi in proprietà sono certamente quelle di dimensione maggiore (la loro dimensione media è di circa 10.000 mq), mentre le sedi in locazione risultano mediamente di dimensioni più ridotte (con una dimensione media di circa 4.000 mq).

I canoni complessivamente corrisposti per l'utilizzo di tali sedi ammontano, in totale, a 322,5 miliardi di lire, con una spesa media a mq. di circa 0,320 milioni/mq/anno.

Il valore medio del canone presenta un picco per il comparto delle "Autorità Indipendenti" (circa 0,6 milioni/mq/anno). Il motivo di ciò va ricercato nella collocazione urbana di queste Istituzioni, che principalmente è quella centrale e storica, all'interno della quale i valori dei canoni di locazione risultano mediamente più elevati rispetto al restante territorio comunale.

XIII LEGISLATURA - DISEGNI DI LEGGE E RELAZIONI - DOCUMENTI

18. DIMENSIONI E STRUTTURA DELLA PUBBLICA AMMINISTRAZIONE CENTRALE AL 1998

I titoli di godimento degli immobili

	TOTALE			Proprietà			Locazione								
	N. sedi	Superfici m.q.	Addetti	N. sedi	% sedi	Superfici (m.q.)	% sup.	Addetti	Importi locazioni (milioni)	N. sedi	% sedi	Superfici (m.q.)	% sup.	Addetti	Canone/mq (milioni/anno)
Organi costituzionali e di rilevanza costituzionale	79	533.730	12.386	6	8%	40.912	76%	9.107	54.253	33	41,8	125.818	23,6	3.279	0.431
Ministeri	331	2.807.607	64.822	199	60%	2.120.630	75%	49.079	209.186	132	39,9	686.977	24,5	15.743	0.305
Organi ed enti collegati alla P.A. centrale	56	359.927	10.225	29	51%	274.754	76%	7.918	24.482	27	48,2	85.173	23,7	2.307	0.287
Autorità indipendenti	12	35.710	1.070	3	25%	12.893	36%	525	13.762	9	75,0	22.817	63,9	745	0.603
Altri organismi di rilevanza nazionale	74	737.729	13.099	55	74%	650.179	88%	11.934	20.724	19	25,7	87.550	11,9	1.765	0.237
Totale dei cinque comparti	552	4.474.703	101.602	332	60%	3.466.368	77%	77.763	322.407	220	39,9	1.008.335	22,5	23.839	0.320

19. DIMENSIONI E STRUTTURA DELLA PUBBLICA AMMINISTRAZIONE CENTRALE AL 1998

La distribuzione territoriale

L'universo delle istituzioni rilevate è stato analizzato, dal punto di vista localizzativo, articolando il territorio del comune di Roma in tre fasce concentriche, che corrispondono, in linea di massima, a fasi diverse di sviluppo, di uso e trasformazione della città, e che consentono di interpretare adeguatamente l'insediamento dell'amministrazione pubblica nella città.

Le tre zone sono così individuate:

- I zona è identificata con la I^a Circoscrizione, corrispondente al Centro Storico, che comprende quindi la città antica e storica e la prima organizzazione della Città Capitale dello Stato unitario, lungo l'asse Porta Pia-XX Settembre-Quirinale, l'Esquilino, l'asse Arenula-viale Trastevere;
- II zona corrisponde alla prima espansione moderna della città che si compie nel primo dopoguerra, in attuazione dei Piani regolatori del 1909 e del 1931, e che è compresa tra le Mura Aureliane e la cinta ferroviaria;
- III zona quella più esterna della periferia del secondo dopoguerra, la cui caratteristica è, se si prescinde dal quartiere dell'EUR, quella di espansione residenziale per il forte inurbamento degli anni '50/'60, operata con i piani di zona in attuazione del Piano del '62 o con il moltiplicarsi dell'edilizia spontanea ed abusiva.

A questo scopo, ciascuna unità locale rilevata è stata associata (per il tramite del suo indirizzo) alla sezione censuaria, nella quale ricade e, successivamente, è stata riferita alle diverse zone analizzando per via geografica la collocazione delle sezioni all'interno delle zone stesse.

L'analisi localizzativa che è stato possibile condurre in tal modo, ha messo in luce come, a differenza di quanto la cognizione comune indurrebbe a pensare, la Pubblica Amministrazione non abbia più, come territorio preferenziale di localizzazione, quello centrale e storico, benché in tale ambito essa risulti ancora molto fortemente presente.

Infatti, circa il 58% delle unità locali, ed il 67% delle superfici occupate (circa 3.000.000 mq), sono collocate all'esterno della prima zona. In modo corrispondente, circa il 59% degli addetti è impiegato in unità locali "esterne". E' interessante notare, tuttavia, come la articolazione territoriale delle Unità Organizzative di primo livello non presenti una analoga distribuzione. Infatti, esse risultano presenti nell'area centrale per circa il 51% dei casi, con ciò dimostrando il permanere della convenienza delle funzioni direzionali a collocarsi nell'area più centrale.

	Unità locali	superfici	addetti
I zona	42,4	32,6	41,1
II zona	31,3	28,2	30,3
III zona	26,3	39,2	28,6

20. DIMENSIONI E STRUTTURA DELLA PUBBLICA AMMINISTRAZIONE CENTRALE AL 1998

La distribuzione territoriale

L'andamento medio rilevato presenta però delle forti e significative variabilità, se analizzato in riferimento ai singoli comparti in analisi.

Infatti, mentre gli **Organi Costituzionali** occupano prevalentemente spazi interni al centro storico (circa il 70% delle sedi, delle superfici e degli addetti), i **Ministeri** presentano una distribuzione più omogeneamente nell'intero territorio comunale.

Da notare, inoltre, il comportamento delle **Autorità Indipendenti** che si collocano, preferenzialmente, nelle aree immediatamente adiacenti al centro.

Le altre **Istituzioni di Rilevanza Nazionale**, infine, sono prevalentemente localizzate nelle aree esterne della città, nelle quali si trovano circa il 74% delle superfici e degli addetti.

A questo fenomeno contribuisce fortemente la nuova dislocazione esterna della Banca d'Italia.

La tabella successiva illustra la distribuzione percentuale delle grandezze in esame, per singoli comparti e per zone geografiche.

	Organi costituzionali		
	Sedi	Superfici	addetti
I zona	68,4	71,4	74,9
II zona	20,3	16,3	20,0
III zona	11,4	12,2	5,1
	Ministeri		
	Sedi	Superfici	addetti
I zona	42,3	28,9	39,4
II zona	33,0	34,5	33,2
III zona	24,7	36,6	27,4
	Istituzioni collegate		
	Sedi	Superfici	addetti
I zona	28,6	29,0	31,5
II zona	41,1	33,0	44,0
III zona	30,4	38,0	24,5
	Autorità		
	Sedi	superfici	addetti
I zona	33,3	43,3	34,4
II zona	66,7	56,7	65,6
III zona	0,0	0,0	0,0
	Altre istituzioni		
	Sedi	superfici	addetti
I zona	27,0	20,3	25,8
II zona	18,9	9,2	11,9
III zona	54,1	70,6	62,3

21. DIMENSIONI E STRUTTURA DELLA PUBBLICA AMMINISTRAZIONE CENTRALE AL 1998

La distribuzione territoriale

La maggior parte delle unità locali (circa il 65%) presenti all'interno della prima zona risultano in proprietà, con una corrispondente percentuale di superficie pari all'81% (circa 1.200.000 mq) di quella complessivamente utilizzata in tale ambito territoriale.

Sempre all'interno di questo ambito territoriale, i canoni che vengono corrisposti per la utilizzazione delle ulteriori superfici (273.000 mq circa), ammontano a circa 116 miliardi, corrispondenti ad un prezzo per mq/anno di circa 0.42 milioni.

Questo valore è sensibilmente superiore a quello che invece si registra nelle altre due zone, per le quali esso vale 0.27 (II zona) e 0.28 milioni/anno (III zona).

Peraltro, è proprio la terza zona, quella più esterna, che accoglie la maggior parte delle superfici in locazione; essa infatti contiene circa il 51% di tali superfici (corrispondenti a circa 510.000 mq).

Zona di localizzazione	TOTALE			IN PROPRIETA'			IN LOCAZIONE			
	Numero di Unità Locali	Superficie (mq.)	Addetti	N. Unità Locali	Superficie (mq.)	Addetti	N. Unità Locali	Superficie (mq.)	Costo (milioni)	Addetti
I circoscr.	225	1.460.574	41.776	145	1.187.962	34.296	80	272.612	115.594	7.480
II fascia	153	1.263.101	30.772	95	1.043.461	23.666	58	219.642	59.178	7.106
III fascia	174	1.751.025	29.054	92	1.234.546	19.801	82	516.079	147.638	9.253
Totale	552	4.474.702	101.602	332	3.466.369	77.763	220	1.008.333	322.410	23.839

22. *DIMENSIONI E STRUTTURA DELLA PUBBLICA AMMINISTRAZIONE CENTRALE AL 1998*

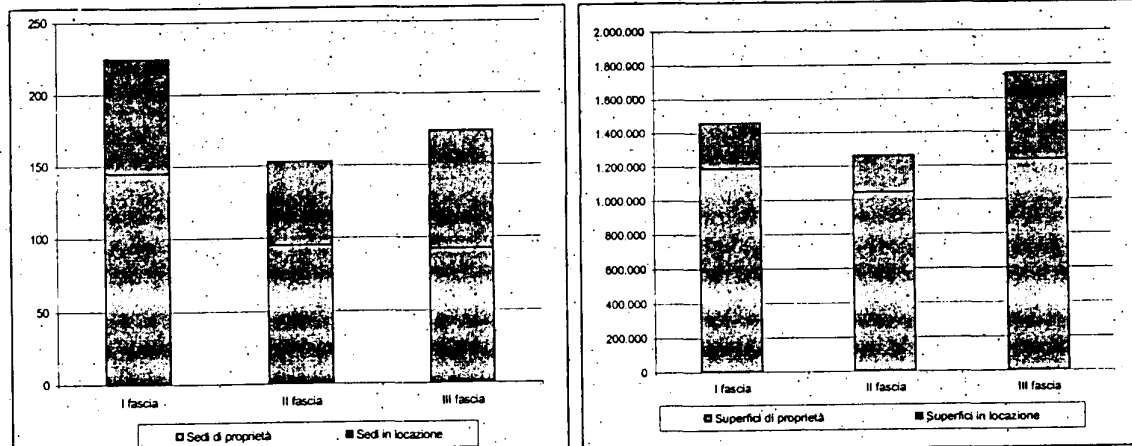
La distribuzione territoriale

I grafici seguenti mostrano, in maniera molto evidente, sia la distribuzione territoriale delle grandezze esaminate, sia il rapporto dimensionale tra sedi e superfici.

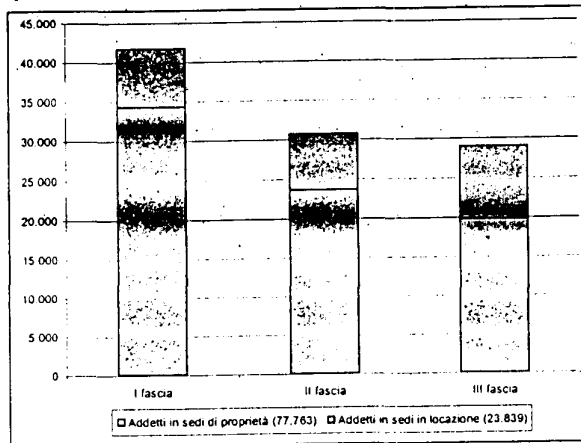
Infatti, a fronte della massima presenza di superfici utilizzate nella zona esterna del Comune (III fascia), si registra una non corrispondente concentrazione del numero di unità locali.

Ciò implica che le sedi "periferiche" sono mediamente di dimensione maggiore rispetto a quelle collocate nelle zone più centrali.

Ripartizioni delle Unità Locali nelle tre zone e per titolo di godimento



Ripartizioni degli addetti nelle tre zone e nelle sedi per titolo di godimento



23. Gli andamenti tra le due rilevazioni

A conclusione di questo documento di sintesi si riporta una tavola di riepilogo delle due rilevazioni, che fotografano le situazioni al 31 dicembre 1996 e 31 dicembre 1997.

Tra pochi mesi L'Ufficio Roma Capitale e Grande Eventi sarà impegnato nello svolgimento della terza rilevazione che fotograferà la situazione al 31 dicembre 2000, data significativa dal punto di vista statistico in quanto momento di separazione tra il secondo e terzo millennio.

XIII LEGISLATURA - DISEGNI DI LEGGE E RELAZIONI - DOCUMENTI

Gli andamenti tra le due rilevazioni

L'andamento per comparto:

	TOTALE						Proprietà						Locazione					
	N. sedi	Superfici m.q.	Addetti	N. sedi	Superfici m.q.	Addetti	N. sedi	Superfici m.q.	Addetti	Importi locazioni (milioni)	N. sedi	Superfici m.q.	Addetti	N. sedi	Superfici m.q.	Addetti		
																	Var. %	Var. %
ORGANI COSTITUZIONALI E DI RILEVANZA COSTITUZIONALE	872	556.310	12.931	49	418.212	9.143	38	138.098	54.028	38	33	125.818	3.279					
1998	79	533.730	12.386	46	407.912	9.107	33	125.818	54.253	33	33	125.818	3.279					
Var. %	-9,2	-4,1	-4,2	-6,1	-2,5	-0,4	-13,2	-8,9	0,4	-13,2	-13,4	-13,4						
MINISTERI	348	2.835.287	62.550	201	2.131.918	46.589	147	703.369	198.964	147	132	686.977	15.743					
1998	331	2.807.607	64.822	199	2.120.630	49.079	132	686.977	209.186	132	132	686.977	15.743					
Var. %	-4,9	-1,0	3,6	-1,0	-0,5	5,3	-10,2	-2,3	5,1	-10,2	-1,4	-2,3	-1,4					
ORGANIED ENTI COLLEGATI ALLA P.A. CENTRALE	57	345.319	8.440	29	254.454	16.299	28	90.865	25.815	28	27	85.173	2.307					
1998	56	359.927	10.225	29	274.754	7.918	27	85.173	24.482	27	27	85.173	2.307					
Var. %	-1,8	4,2	21,1	0,0	8,0	25,7	-3,6	-6,3	-5,2	-3,6	-7,8	-6,3	7,8					
AUTORITA' INDIPENDENTI	12	30.559	1.058	3	9.693	313	8	20.866	13.088	8	9	22.817	745					
1998	12	35.710	1.070	3	12.893	325	9	22.817	13.762	9	9	22.817	745					
Var. %	9,1	16,9	1,1	0,0	33,0	3,8	12,5	9,4	5,1	12,5	0,0	9,4	0,0					
ALTRI ORGANISMI DI RILEVANZA NAZIONALE	813	733.160	13.548	61	642.814	11.680	20	90.346	20.355	20	19	87.550	1.765					
1998	74	737.729	13.099	55	650.179	11.334	19	87.550	20.724	19	19	87.550	1.765					
Var. %	-8,6	0,6	-3,3	-9,8	1,1	-3,0	-5,0	-3,1	1,8	-5,0	-3,1	-3,1	-5,5					
TOTALE DEI CINQUE COMPARTI	584	4.500.635	98.527	343	3.457.091	74.024	241	1.043.544	312.250	241	220	1.008.335	23.839					
1998	552	4.474.703	101.602	332	3.466.368	77.763	220	1.008.335	322.407	220	220	1.008.335	23.839					
Var. %	-5,5	-0,6	3,1	-3,2	0,3	5,1	-8,7	-3,4	3,3	-8,7	-3,4	-3,4	-2,7					

**6. STATO DI ATTUAZIONE DEL PROGRAMMA PER SINGOLO
INTERVENTO PER ROMA CAPITALE**

ARTICOLO 1, LETTERA a

"Realizzare il sistema direzionale orientale e le connesse infrastrutture, anche attraverso una riqualificazione del tessuto urbano e sociale del quadrante Est della città, nonché definire organicamente il piano di localizzazione delle sedi del Parlamento, del Governo, delle amministrazioni e degli uffici pubblici anche attraverso il conseguente programma di riutilizzazione dei beni pubblici".

L'insieme delle proposte pertinenti le finalità dell'art.1, lett. a), tese alla valorizzazione della funzione direzionale pubblica ed amministrativa della capitale, si sviluppa in due settori:

a1: Realizzazione del Sistema Direzionale Orientale (S.D.O.) e riqualificazione del quadrante est.

a2. Piano della localizzazione delle sedi istituzionali, delle amministrazioni e degli uffici pubblici.

a1. *Realizzazione del Sistema Direzionale Orientale (S.D.O.) e riqualificazione del quadrante est.*

La realizzazione dello S.D.O. si configura come un sistema integrato di interventi specifici, che coinvolge una pluralità di soggetti comportando un ingente importo finanziario anche nella fase di avvio e che si articola in:

-progettazione organica (Progetto Direttore); attivazione delle procedure e delle risorse finanziarie per l'esproprio dell'area;

-realizzazione delle infrastrutture.

Tali interventi rappresentano i presupposti necessari per dotare la capitale del Sistema Direzionale.

In particolare l'avvio di tutte le opere (a1.1) è strettamente subordinato alla definizione del Progetto Direttore: per tale avvio è prevista nel Programma l'assegnazione di 48 miliardi.

Il Programma prevede la progettazione e la realizzazione delle opere di urbanizzazione e progettazione di massima della sede dell'autorità metropolitana (a1.1.1).

Nello stesso settore è inoltre previsto l'avvio degli espropri attraverso la costituzione di un fondo specifico (a1.2) pari a L. 65 miliardi.

Per quanto riguarda la realizzazione delle infrastrutture di collegamento urbano dello S.D.O. (a1.3) è stato eliminato dal Programma l'intervento che prevedeva l'avvio della linea L (di tipo innovativo), con vettore di superficie in sede propria, e della metropolitana a servizio del comprensorio dello S.D.O. di Centocelle - Torre Spaccata fino all'Arco di Travertino. Circa la dotazione delle infrastrutture necessarie allo S.D.O., nel Programma è inserita l'iniziativa dell'ENEL (a1.4) relativa alla realizzazione della cabina primaria a servizio del comprensorio e delle sedi di servizio, a totale carico dell'ente stesso:

In merito allo stato di attuazione si evidenziano i seguenti punti.

1). Il Consorzio S.D.O., incaricato dal Comune dello studio del Progetto Direttore, sulla base di un'apposita convenzione sottoscritta in data 30 settembre 1991, ha consegnato gli elaborati nell'ottobre 1992.

Gli elaborati, consistenti in studi e proposte progettuali, avevano sostanzialmente definito, a livello di massima: un piano-modello di assetto morfologico, funzionale e infrastrutturale; il dimensionamento complessivo dei volumi e delle aree di uso pubblico per attrezzature e spazi verdi; una prima articolazione dei possibili contenuti funzionali; il tracciato di massima della linea D della metropolitana e del ramo della linea L a servizio dello S.D.O.; lo schema della rete viaria. Gli elaborati comprendevano anche valutazioni economico-finanziarie ed affrontavano il problema gestionale dell'intervento.

La Commissione Permanente Consiliare per l'Urbanistica del Comune di Roma aveva avviato nel gennaio 1993 l'esame del Progetto Direttore, esame interrotto dallo scioglimento del Consiglio comunale.

2). La nuova Amministrazione Comunale, insediatasi nel novembre 1993, ha ripreso l'esame del Progetto Direttore, anche alla luce dei nuovi orientamenti che sono nel frattempo emersi e che hanno dato luogo a mutamenti dell'impostazione generale.

L'Amministrazione Comunale ha pertanto recepito gli studi per il Progetto Direttore effettuati dal Consorzio S.D.O., ha ritenuto che dovessero essere integrati, con una verifica degli obiettivi strategici stabiliti nel 1988, alla luce delle più recenti direttive e dei nuovi indirizzi politici ed è pervenuta alla redazione del "Progetto Direttore per l'attuazione dei comprensori direzionali orientali, Pietralata - Tiburtino - Casilino - Centocelle, aventi destinazione I nel PRG vigente", che costituisce l'aggiornamento degli studi effettuati dal Consorzio S.D.O..

I contenuti del Progetto Direttore (che è uno strumento programmatico e di indirizzo per l'elaborazione degli strumenti attuativi dei singoli comprensori) non hanno valore prescrittivo: pertanto alle varianti di P.R.G. conseguenti all'approvazione del Progetto Direttore si deve provvedere con specifiche procedure attraverso accordi di programma, ai sensi della legge 396/90, ovvero in occasione della pianificazione urbanistica attuativa.

3). Con delibera n. 226 del 25.10.94 il Consiglio Comunale ha approvato, ai sensi dell'art. 8 della legge 396/90, il Programma Pluriennale per la realizzazione del Sistema Direzionale Orientale. Il Programma riguarda non soltanto gli ambiti da espropriare, ma anche le più importanti iniziative preordinate alla realizzazione del Sistema Direzionale, con particolare riferimento ai problemi della mobilità, alle verifiche di compatibilità con i vincoli storico-ambientali, al potenziamento delle opere igieniche, alle procedure per l'attuazione. Secondo il Comune l'approvazione del programma equivale ad apposizione di vincolo preordinato all'esproprio su tutte le aree direzionali non ancora acquisite dalla Amministrazione Comunale e a dichiarazione di pubblica utilità ai fini dell'avvio delle procedure espropriative e della fissazione della indennità.

Il Programma pluriennale ha previsto quattro fasi temporali di intervento con l'individuazione delle priorità di acquisizione: il 1° intervento è denominato "ambito 1A Pietralata". Il termine iniziale per l'espropriazione delle aree per lo S.D.O., decorre dall'esecutività del Programma pluriennale e per la conclusione è fissato un periodo di cinque anni. La Giunta comunale ha deciso di dar avvio al procedimento di espropriazione per il primo ambito di intervento. La copertura finanziaria è garantita dal Programma degli interventi per Roma Capitale (che ha stanziato a tal fine 65 miliardi di lire), mentre il reale impegno di spesa sarà definito dall'amministrazione comunale a seguito della determinazione dell'indennità da parte della Regione.

4). Con delibera n. 75 del 20 aprile 1995 il Consiglio comunale ha approvato il "Progetto Direttore per l'attuazione dei comprensori direzionali orientali" e con delibera n. 76, in pari data della precedente, ha modificato il Programma Pluriennale per la realizzazione del Sistema Direzionale Orientale, escludendo dal procedimento espropriativo alcuni ambiti territoriali relativi alle costruzioni con destinazioni residenziali e produttive non incompatibili con la realizzazione dello S.D.O.

5). Nel merito delle procedure espropriative occorre evidenziare quanto segue:

- A) Con deliberazione n. 177 del 5 giugno 1991 il Consiglio comunale di Roma aveva deciso di procedere all'espropriazione di tutte le aree destinate all'attuazione del Sistema Direzionale Orientale. Tale delibera, impugnata da parte di proprietari delle aree da espropriare, era stata

annullata dal T.A.R. del Lazio, con sentenza 238/93, ma il Comune aveva proposto appello al Consiglio di Stato.

Il Consiglio di Stato aveva accolto il ricorso del Comune, ma aveva ritenuto non manifestamente infondata la questione di costituzionalità relativamente all'estensione dell'esproprio generalizzato anche alle aree con destinazione meramente residenziale dal momento che l'art. 8 della legge non indica esplicitamente i motivi di interesse generale dell'espropriabilità anche di tali aree.

Con la sentenza n. 155 del 5-8 maggio 1995 la Corte Costituzionale ha dichiarato la non fondatezza della questione incidentale di illegittimità costituzionale dell'art. 8, commi 1 e 2, della legge 15 dicembre 1990, n. 396 sollevata dal Consiglio di Stato con ordinanza dell'11 gennaio 1994.

- B) Con sentenza n. 749/96 Reg. Dec. del 7.2.96 e del 15.5.96 la Prima Sezione del T.A.R. del Lazio ha accolto il Ricorso n. 940/95 del Consorzio Centro Direzionale Casilino per l'annullamento della D.C.C. n. 226 del 25.10.94 "Approvazione del Programma Pluriennale ..." ed ha respinto, per difetto d'interesse, il Ricorso n. 13014/95 dello stesso Consorzio per l'annullamento delle D.C.C. n. 75 del 20.4.95 "Approvazione del Progetto Direttore ..." e n. 76 del 20.4.95 "... Aggiornamento del Programma Pluriennale ..

- C) Secondo il T.A.R. del Lazio per effettuare le espropriazioni in forza dell'art. 8 della Legge 396/90 è necessario che preliminarmente sia raggiunta la conformità urbanistica, o con le procedure ordinarie (l. 1150/42, l. 1/78, art. 81 del D.P.R. 616/77) o attraverso l'accordo di programma ex art. 3 della l. 396/90. Il T.A.R., pertanto, non può "seguire il diverso orientamento interpretativo ... della IV Sezione del Consiglio di Stato, cui si è uniformata, nella sostanza, la Corte Costituzionale ..." ritenendo che comunque l'esproprio deve essere successivo all'imposizione di un vincolo attraverso i normali strumenti urbanistici previsti dall'ordinamento per il conseguimento di qualsiasi esproprio.

- D) L'esame da parte del Consiglio di Stato del ricorso presentato dal Comune nei confronti dell'ultima sentenza del T.A.R. è stato rinviato ed è previsto per i primi mesi del 1998. (Camera di Consiglio del 10/2/98 - Ordinanza favorevole all'istanza del Comune di Roma e sospensione della sentenza del TAR).. Il Consiglio di Stato non ha accolto, nel frattempo la richiesta di sospensiva del Comune.

6). In data 1 luglio 1997 il Consiglio Comunale di Roma ha approvato il Piano particolareggiato del Comprensorio di Pietralata. La definizione delle prescrizioni

planovolumetriche è stata preceduta da consultazioni per contributi di idee richieste a progettisti di fama internazionale sia da parte dell'Amministrazione comunale che da parte di F.S. s.p.a.

Successivamente all'approvazione del Consiglio, la procedura prevede le deduzioni e osservazioni al Piano da parte dei soggetti interessati e le controdeduzioni dell'Amministrazione. Successivamente il Piano passa alla Regione per l'approvazione.

La piena efficacia dello strumento urbanistico attuativo supererebbe le motivazioni alla base dei ricorsi e della sentenza del TAR Lazio, restituendo la procedura attuativa del piano al consueto iter previsto dalle leggi urbanistiche. La delega ai comuni delle competenze in materia di esproprio, derivanti dalle leggi regionali 22 maggio 1997 n. 11 (art. 31) e 23 dicembre 1997 (art. 21), rappresenta un elemento di snellimento procedurale certamente prezioso per l'avvio dell'attuazione dei comprensori direzionali.

Il giorno 11 novembre 1997 è stato firmato l'Accordo di Programma per la riqualificazione dell'area della stazione Tiburtina, che prevede l'attuazione delle infrastrutture necessarie per la riqualificazione funzionale ed urbanistica dell'area della stazione Tiburtina e comunque prioritarie per adeguare l'accessibilità al comprensorio di Pietralata.

Le principali tra queste opere, come la circonvallazione interna tra via dei Monti Tiburtini e l'Autostrada A24, o lo svincolo tra questa e via dei Monti Tiburtini, sono per altro finanziati dal Piano per il Grande Giubileo del 2000 ex lege 651/96.

Negli ultimi mesi del '97 sono intercorsi rapporti al più alto livello tra Amministrazione Comunale e Governo per la definizione di un testo programmatico di intesa per l'apertura di un tavolo di concertazione tra le istituzioni interessate e, in prima istanza, la Presidenza del Consiglio dei Ministri, la Regione Lazio, la Provincia di Roma e il Comune di Roma

a2. Rilocalizzazione delle sedi della pubblica amministrazione.

Oltre a quanto già evidenziato nell'apposito capitolo, allo stato attuale il programma approvato limita sostanzialmente il problema all'avvio di rilocalizzazione di sole infrastrutture militari.

La legge 396/90 art. 9 attribuisce 70 miliardi per la rilocalizzazione delle caserme Cavour e Montezemolo (a2.1.2) e 20 miliardi per la rilocalizzazione della caserma Sani e del magazzino viveri di via Turati (a1.1.1). Nell'art. 10 sono stati poi previsti 2 miliardi a favore del Comune per gli espropri necessari per la seconda localizzazione (a2.1.1.2).

Si ricorda che, rispetto alle indicazioni iniziali:

1) l'intervento ENEL originariamente incluso nel Programma con il codice a1.4 (Costruzione delle sedi del Raggruppamento Est, dell'Agenzia n. 5, della cabina primaria a servizio S.D.O. e relativi raccordi e linee) è stato trasferito al codice c5.3.2.2 come Agenzia Casilina;

2) l'intervento ENEL incluso nel Programma con il codice a2.3 (Realizzazione della nuova sede ENEL via Tuscolana - Cinecittà) è stato a richiesta escluso dal Programma, avendo lo stesso ENEL intrapreso le procedure normali;

3) l'intervento della Banca d'Italia incluso nel Programma con il codice a2.2 (Realizzazione del Centro servizi della Banca d'Italia a Frascati - località Vermicino) è stato a richiesta escluso dal Programma.

Si evidenzia, infine, che con Decreto n. 88/RC del 5 novembre 1996 è stato inserito nel Programma con il codice a2.4 l'intervento relativo alla Rilocalizzazione degli Uffici della Presidenza del Consiglio dei Ministri presso l'immobile denominato Galleria Colonna e riqualificazione ed adeguamento dell'area di Piazza Colonna e delle zone circostanti.

Per la realizzazione di questo intervento devono essere utilizzate risorse finanziarie diverse da quelle disponibili ex lege n. 396/1990. La destinazione ad uffici della Galleria Colonna deve essere attuata concordando con il Comune di Roma la valorizzazione e l'utilizzazione dei locali commerciali e di quelli comunque non destinati a sede di Uffici della Presidenza del Consiglio dei Ministri.

Lo stato di attuazione si può così riassumere.

Per quanto riguarda l'intervento a2.1.2, si ricorda che l'iniziativa prevede il trasferimento dalle Caserme Cavour e Montezemolo della II^a Regione Aerea in una porzione dell'area dell'aeroporto di Centocelle (complesso demaniale già trasferito al Comune di Roma con legge n. 453/87) e il riutilizzo delle vecchie caserme a sede di uffici giudiziari e della Corte dei Conti. Questo trasferimento è stato regolato da una convenzione firmata dalle Amministrazioni interessate (da ultimo il Comune di Roma il 7/7/1993).

Per quanto riguarda la realizzazione della nuova sede del Comando della II^a Regione Aerea e delle opere infrastrutturali del Comparto B (uffici del Comando), che complessivamente comportano una spesa di circa 23 miliardi, il Ministero della Difesa ha comunicato che le stesse sono state completate nel corso del 1997.

Per quanto concerne, invece, le opere infrastrutturali del Comparto A (Caserma e servizi di supporto), le opere erano state appaltate con licitazione privata del 2/12/93 con il ribasso del 44.44%, e i lavori sono stati consegnati il 6/7/94, ma, a causa della negligenza della ditta appaltatrice nell'esecuzione dei lavori, è stata attivata la procedura di rescissione del contratto e di riappalto in danno che ha portato ad un nuovo appalto in data 5/12/95. Contro quest'ultimo è stato presentato ricorso da parte di imprese escluse e, a seguito di questo, il T.A.R. ha imposto la riapertura del seggio di gara per una nuova aggiudicazione avvenuta il 16 ottobre 1996. Attualmente è stato affidato il nuovo appalto e sono recentemente cominciati i lavori. L'importo lordo delle opere oggetto di appalto è di £ 54.300.000.000 circa.

Per il comparto C (opere complementari: alloggi sottufficiali, armeria e punto atterraggio elicotteri), i lavori iniziati nel marzo 1995, per un importo di £ 15.970.400.000, sono pressoché ultimati.

Complessivamente il totale delle opere previste per l'intervento a2.1.2 è di circa 90 miliardi in base d'asta; la parte eccedente il finanziamento a carico della legge 396/90 è finanziata dallo S. M. della Difesa.

Per ciò che riguarda l'iniziativa di cui al punto a2.1.1 - Trasferimento Caserma "Sani" e del magazzino viveri dell'esercito di via Turati, dopo un'attenta ricerca, è stata individuata dall'amministrazione comunale, con l'intesa dell'autorità militare, un'area in località Cecchignola (Acqua Acetosa Ostiense) di circa 7 ettari, con destinazione urbanistica a servizi pubblici, idonea alla rilocalizzazione delle strutture militari.

L'amministrazione comunale con deliberazione di Giunta n. 4102 del 14/12/1994 ha avviato il procedimento di espropriazione dell'area per una spesa presuntiva di £ 1.035.795.000.

La legge 396/90, art. 10, destinava al Comune di Roma, per la copertura finanziaria dell'indennità di espropriazione, £ 2.000.000.000 (punto a2.1.1.2) che, come recita la suddetta delibera, "ancorché esuberante rispetto alla stima sopra indicata deve mantenersi a disposizione per la copertura delle indennità dovute, atteso che in via definitiva le stesse potranno essere quantificate solo a compimento delle procedure degli organi preposti"; detta copertura finanziaria è stata peraltro temporaneamente revocata con D.M. 4 agosto 1995 a seguito della delibera della Commissione per Roma Capitale n. 3/95 del 4/8/95.

L'iniziativa gode anche di un finanziamento al Ministero della Difesa di £ 20.000.000.000 (a2.1.1.1) sull'art. 9 della L. 396/90 per la realizzazione delle nuove strutture militari.

Quest'intervento è strettamente legato a quello relativo alla realizzazione del Centro polifunzionale Esquilino (c3.2.2), da realizzarsi appunto nelle aree delle Caserme Sani e Pepe e nella ex Centrale del Latte.

Vista la necessità dell'amministrazione comunale di realizzare urgentemente il centro polifunzionale e in particolar modo il nuovo mercato, che permetterà di liberare la Piazza Vittorio da quello attualmente in attività, il 15/9/1995 è stato sottoscritto, presso la Presidenza del Consiglio, un protocollo d'intesa tra Comune di Roma, Ministero della Difesa, Ministero delle Finanze, Presidenza del Consiglio dei Ministri, che prevede, tra gli altri, i seguenti punti principali:

- a) impegno del Ministero della Difesa ad avviare al più presto il trasferimento del possesso delle Caserme Sani e Pepe e delle relative aree di pertinenza al Ministero delle Finanze, che provvederà alla consegna al Comune di Roma, anticipatamente rispetto alla consegna dell'area della Cecchignola;
- b) contestuale deposito, presso la Cassa Depositi e Prestiti, da parte del Comune di Roma e a favore del Ministero delle Finanze, di una somma pari all'indennità di espropriazione dell'area della Cecchignola secondo la valutazione dell'U.T.E. annualmente rivalutata sulla base degli indici ISTAT;
- c) impegno del Comune di Roma a destinare l'area della Cecchignola ad uso militare; a procedere nella procedura di esproprio e a resistere, in caso di impugnativa del procedimento, ad ogni grado di giudizio;
- d) qualora la procedura espropriativa non dovesse concludersi positivamente entro cinque anni dalla data di firma del protocollo di intesa, il Comune di Roma, il Ministero della Difesa e il Ministero delle Finanze provvederanno consensualmente a reperire un'altra area nella stessa località;
- e) sottoscrizione, entro tre mesi dalla data di firma del protocollo, di un Accordo di Programma tra le Amministrazioni interessate.

In data 15/ 2/1997 è stato firmato l'Accordo di programma suddetto, che prevede anche il nuovo assetto urbanistico dell'area dell'Esquilino interessata dalle dismissioni delle caserme.

La procedura di esproprio dell'area della Cecchignola è stata attivata dal Comune di Roma.

ARTICOLO 1, LETTERA b

"Conservare e valorizzare il patrimonio monumentale, archeologico ed artistico, creare parchi archeologici ed in particolare quello dell'area centrale, dei Fori e dell'Appia Antica, incrementare e valorizzare il sistema dei parchi urbani e suburbani, nonché acquisire le aree necessarie e quelle ancora private del comprensorio di villa Ada".

Nel Programma, gli interventi compresi in questo obiettivo sono stati suddivisi nei seguenti quattro settori:

- b1. conservazione e valorizzazione del patrimonio monumentale, architettonico e artistico (195 interventi);
- b2. realizzazione parchi archeologici (8 interventi);
- b3. valorizzazione del sistema dei parchi urbani e suburbani (6 interventi);
- b4. Scavi archeologici per le stazioni della Metropolitana C, nel Centro Storico (2 interventi).

b1. *Conservazione e valorizzazione del patrimonio monumentale, architettonico e artistico.*

In questo settore sono compresi prevalentemente interventi eseguiti dal Ministero per i Beni Culturali ed Ambientali per il tramite delle Soprintendenze, competenti per territorio, preposte alla tutela dei beni ambientali e architettonici, ai beni artistici e storici ed a quelli archeologici, nonché dal Comune di Roma. Le risorse finanziarie per la realizzazione di questi interventi sono state esplicitamente previste dagli art.li. 9 e 10 della legge n.396/1990.

Fino ad oggi, la Commissione per Roma Capitale ha assegnato complessivamente a questo settore circa 295 miliardi di lire.

Tra gli interventi compresi nel settore in questione, assumono particolare rilevanza quelli relativi alla conservazione e valorizzazione dell'Area Archeologica Centrale ed alla riorganizzazione dei musei e degli spazi espositivi della capitale quali: il Museo Nazionale Romano, articolato nelle quattro sedi delle Terme di Diocleziano, dell'ex Collegio Massimo, di Palazzo Altemps, della Cripta di Balbo, la Galleria Borghese, la Galleria di Arte Antica di Palazzo Barberini, la Galleria Nazionale d'Arte Moderna, i Musei Capitolini. E' compresa nel medesimo settore la realizzazione della nuova sede della Galleria comunale d'Arte Moderna e contemporanea, nel complesso dell'ex Birra Peroni.

Fra gli atti di concertazione concernenti la tutela e la valorizzazione dei beni culturali ed ambientali va rammentata la sottoscrizione, in data 12 ottobre 1995, di un Protocollo d'Intesa tra Presidenza del Consiglio dei Ministri, Ministero per l'Ambiente, Ministero per i Beni Culturali e Ambientali, Regione Lazio, Provincia di Roma, Comune di Roma, Comune di Fiumicino, Aeroporti di Roma, ANAS, COTRAL, F.S. S.p.a. e Immobiliare Lazio per la definizione ed attuazione di un programma di riordino e potenziamento del sistema infrastrutturale di percorribilità, accesso e accoglienza di un settore territoriale nel quale sono incluse le emergenze archeologico-ambientali dell'antico sistema portuale romano degli imperatori Claudio e Traiano.

Va segnalato infine che molti degli interventi ricompresi nel Programma per Roma Capitale e relativi al settore in esame, hanno beneficiato anche dei finanziamenti previsti in relazione al Piano degli interventi per il Grande Giubileo del 2000 di cui alla legge 23 dicembre 1996 n. 651, fatto che ha dato ulteriore impulso alla tutela e valorizzazione dell'enorme patrimonio culturale e ambientale della città di Roma.

Per quanto concerne gli interventi proposti dalle Soprintendenze, lo stato di attuazione è di seguito riassunto:

Soprintendenza ai beni artistici e storici di Roma.

Il Decreto Ministeriale 1° marzo 1992 aveva assegnato a questa Soprintendenza la somma di Lit. 6 miliardi. Con DM in data 18 novembre 1993 a questa Soprintendenza sono stati assegnati altri 100 milioni per un secondo lotto di lavori relativi alla Chiesa di S. Ignazio (risanamento cappellina di S. Luigi e recupero parziale della parete). Con DPCM in data 29 maggio 1995 sono stati assegnati altri 1.200 milioni per gli interventi sulle chiese di Santa Maria in Ara Coeli, Sant'Andrea della Valle e Santa Maria del Popolo. Con Decreto Ministeriale 5 novembre 1996 sono stati assegnati ulteriori 3,2 mld, per gli interventi "Quirinale- Restauro dei beni mobili" e "Scheda clinica digitale".

Allo stato attuale risultano completati i lavori relativi a tutti gli interventi del 1° Programma e successive integrazioni: Chiesa di S. Maria della Vittoria, Chiesa di S. Maria in Aracoeli, Chiesa di S. Maria della Pace, Palazzo Venezia, Chiesa di S. Ignazio, Chiesa di S. Maria del Popolo, Chiesa di S. Andrea della Valle.

Lo stato di attuazione degli ulteriori interventi inseriti in Programma risulta il seguente:

- Quirinale - Restauro dei beni mobili (finanziamento 2, 2 miliardi). E' in corso di approvazione, da parte dell'Ufficio Centrale per i Beni A.A.A.S. la perizia relativa

all'intero importo. I lavori comprenderanno il restauro degli stucchi della volta della cappella Paolina e della decorazione dell'oratorio di Paolo V (importo complessivo di Lit. 1.230 miliardi ca). Sono inoltre previsti restauri di dipinti ad olio su tela e su tavola (59 milioni ca), di sculture in marmo (24 milioni ca) ed interventi urgenti di consolidamento e indagini (37 milioni ca).

Progetto "Scheda clinica digitale" per le Gallerie dipendenti dalla Soprintendenza per i Beni Artistici e Storici di Roma (finanziamento 1 miliardo). Sono stati effettuati e liquidati lavori corrispondenti all'importo di Lit. 783,905 milioni. Si prevede la conclusione dei lavori entro maggio 1998.

Soprintendenza archeologica di Roma.

Il Decreto Ministeriale 1 marzo 1992 ha assegnato a questa Soprintendenza la somma di Lit. 54 miliardi. Con DM in data 18 novembre 1993 sono stati assegnati allo stesso Ufficio altri 10.500 milioni per il Palazzo ex Massimo, 4.500 milioni con DM in data 7 aprile 94 per la ristrutturazione dell'edificio su via Amendola, 9.250 milioni con DPCM in data 29 maggio 1995 per nuovi lotti di interventi già compresi nel Programma. Con DPCM in data 5 novembre 1996 sono stati assegnati 11 mld e con DPCM in data 16 dicembre 1997 è stato inserito in Programma con codice b4.1 un intervento relativo a "Scavi archeologici per le stazioni della linea metropolitana C nel Centro Storico" con un finanziamento di Lit. 3.192.704.000. Nel corso del 1998 sono stati assegnati Lit. 15 mld all'intervento rubricato con codice b1.2.14.3.1 relativo al Museo della Civiltà nel Medioevo presso la Cripta Balbi, integrati di Lit. 5 mld nell'anno successivo. Con il decreto ministeriale del 22 novembre 1999, il totale degli stanziamenti assomma a Lit. 107,5 miliardi ca.

Fra gli eventi di particolare rilevanza, anche internazionale, vanno segnalati, l'apertura parziale al pubblico di Palazzo Altemps, avvenuta il 16 dicembre 1997, quella dell'Antiquarium Palatino ed il completamento dei numerosi ed importanti interventi sull'Area Archeologica Centrale, la cui fruizione è stata ulteriormente incrementata con l'apertura gratuita al pubblico delle aree archeologiche contermini alla Via Sacra.

Soprintendenza ai beni ambientali ed architettonici di Roma.

Il Decreto Ministeriale 1° marzo 1992 ha assegnato a questa Soprintendenza la somma di Lit. 43 miliardi. Con DM in data 18 novembre 1993 sono stati finanziati 20 interventi per un importo di Lit. 9,9 miliardi. Si tratta di lotti funzionali relativi ad interventi di recupero per: Chiesa del Gesù, S. Andrea della Valle, S. Maria degli Angeli, S. Sabina, S. Maria sopra Minerva, S. Maria in

Trastevere, SS. Nome di Maria, S. Maria dei Miracoli, S. Maria in Montesanto, S. Agostino, S. Maria in Vallicella, S. Maria in via Lata, S. Marcello, S. Eustachio, S. Ignazio, S. Maria dell'Orto, Sinagoga, Galleria Borghese, Palazzo Corsini, Biblioteca Angelica.

Con DM in data 7 aprile 1994 sono stati assegnati Lit. 9.250 milioni per il completamento degli interventi di recupero per: Chiesa del Gesù, Castel S. Angelo (Passetto Borgo), Chiesa S.M. della Pace, Chiesa S. Andrea delle Fratte, Galleria Borghese, Basilica S. Maria degli Angeli, Istituto S. Michele (lotto funzionale Cortile del Porto).

Con DPCM in data 29 maggio 1995 sono stati assegnati Lit. 5.850 milioni per gli interventi di recupero di Palazzo Barberini, San Michele, Collegio Romano, Vittoriano, Palazzo Corsini, Palazzo Venezia, Pantheon e le chiese di Santa Maria dell'Orto, Santa Maria in Trastevere e Santa Maria del Popolo.

Con Decreto Ministeriale 5 novembre 1996 sono stati assegnati ulteriori 7 mld per interventi conservativi relativi alle chiese di S. Maria della Pace, S. Silvestro in Capite, S. Maria in Domnica, S. Salvatore in Lauro, SS. Andrea e Claudio ai Borgognoni, S. Petronio dei Bolognesi, SS. Marcellino e Pietro, S. Maria in Monticelli, alla Basilica di S. Lorenzo fuori le mura, alla Palazzina di Pio IV, al complesso del S. Michele, - lato ex dogane.

Con Decreto Ministeriale 22 novembre 1999 sono stati assegnati ulteriori 1,6 mld per interventi di consolidamento e restauro relativi alla Chiesa metodista di Via Venti Settembre ed alla Chiesa evangelica Valdese di Via Quattro Novembre. E' stato inoltre modificato il codice riguardante le antiche sinagoghe che da b.1.1.44 è passato a b.1.1.52.

Degli interventi previsti nel Programma, soltanto uno risulta, al 31.12.99, non ancora completato (grado di realizzazione: 30%). Si tratta dell'intervento riguardante la Chiesa di S. Petronio dei Bolognesi, rubricata con codice b.1.1.48. In tale edificio, infatti, è stato riconsiderato il progetto di consolidamento, mediante Perizia di Variante, a causa della difficoltà riscontrata nel quantificare esattamente l'intervento nelle strutture fondali del prospetto e nei muri trasversali ad esso fisicamente connessi. Inoltre, durante gli scavi, sono emerse significative strutture archeologiche, di cui è stata prontamente avvisata la Soprintendenza Archeologica, mentre nella calotta è stato rinvenuto un ciclo di affreschi che sarà oggetto di futuro restauro.

Fra gli eventi rilevanti, anche a livello internazionale, va segnalato l'avvenuto completamento del complesso ed assai lungo restauro della Galleria Borghese e la sua riapertura al pubblico.

Soprintendenza archeologica di Ostia.

Il Decreto Ministeriale 5 novembre 1996 ha assegnato a questa Soprintendenza L. 3 miliardi per interventi conservativi relativi all'area di città di Porto - Casale di bonifica Torlonia (codice b1.12)

Il progetto è stato inviato al competente Ufficio Centrale del Ministero per i Beni Culturali e Ambientali per l'approvazione di rito. Tale intervento rientra in un più ampio progetto di riordino e valorizzazione di quel settore del Comune di Fiumicino in relazione al quale è stato sottoscritto il Protocollo d'intesa già citato.

(b1.2.9) Musei Capitolini: ristrutturazione.

Il Decreto Ministeriale 7 aprile 1994 aveva assegnato a questo intervento di grande rilievo culturale Lit. 10 miliardi. Successivamente con Decreto Ministeriale 4/8/95 l'intervento è stato defianziato e poi rifinanziato per lo stesso importo con DPCM in data 5 novembre 1996. Per il primo lotto, per circa 15 Mld (fondi comunali), la gara di appalto si è tenuta il 30.11.94 (base d'asta Lit. 9.285.673.080), il contratto è stato stipulato il 13.9.1996 e l'ultimazione lavori è era prevista per dicembre 1998. Per il lotto concernente la copertura del Giardino del Romano (finanziamento di 10 miliardi) si è concluso positivamente l'esame del progetto preliminare da parte dei Comitati di Settore congiunti BB.AA.AA. del Ministero per i Beni Culturali e Ambientali.

Il progetto definitivo dell'intervento, che consiste nella creazione di una grande sala espositiva all'interno del Giardino Romano, è stato approvato a dicembre 98; la progettazione esecutiva è stata ultimata e sta per essere attivata la procedura di indizione della gara.

Attualmente l'esecuzione dell'opera è sospesa fino al completamento delle indagini archeologiche per le quali si prevede a breve la conclusione.

L'intervento fa parte del più ampio progetto di ristrutturazione del complesso edilizio dei Musei Capitolini che ha fruito di altre fonti di finanziamento.

(b1.2.10) Palazzo Braschi: risistemazione

L'intervento concerne la sistemazione di palazzo Braschi per la realizzazione del Museo di Roma. Ha fruito di finanziamenti diversi da quelli della legge Roma Capitale.

(b1.2.11) Oratorio dei Filippini: Interventi di adeguamento, restauro delle facciate e restauro interno.

L'intervento riguarda il restauro ed il consolidamento delle facciate, degli interni e delle coperture ed i lavori di adeguamento dell'edificio sede dell'Archivio Capitolino.

L'intervento, rimasto a lungo fermo per mancanza di finanziamenti, è stato attivato con l'annualità '99. E' in corso di redazione il progetto definitivo relativo alle opere interne.

(b1.2.12) Palazzo Nardini : sistemazione dell'Archivio Storico Capitolino.

L'intervento riguarda la ristrutturazione ed il restauro di Palazzo Nardini per consentire l'ampliamento dell'Archivio Storico Capitolino sito nel vicino Oratorio dei Filippini. L'intervento è stato a lungo sospeso per la definizione degli atti concernenti la proprietà nonché per mancanza di finanziamenti.

(b1.2.13) Ampliamento Museo e Centro di documentazione della Comunità Ebraica di Roma.

Nel mese di marzo del 1993 la Comunità Ebraica di Roma ha presentato i progetti relativi al Programma di ampliamento del Museo della Comunità. Il progetto è stato esaminato in data 24.9.93 dalla Commissione interpartizionale del Comune di Roma che ha richiesto alcune modifiche e precisazioni. Il 22 ottobre 1993 la Comunità Ebraica ha presentato gli aggiornamenti richiesti inviando il progetto all'Ufficio di Roma Capitale, alla Soprintendenza Archeologica e alla Soprintendenza dei Beni Culturali e Architettonici di Roma. Mentre le altre Soprintendenze ed uffici hanno espresso parere favorevole, la Soprintendenza Archeologica, in data 11 dicembre 1993, ha espresso parere contrario agli scavi per la realizzazione del Museo. L'iniziativa non ha conosciuto ulteriori sviluppi.

(b1.2.17) Casina del Salvi (Parco del Celio): lavori di allestimento museale

L'intervento riguarda la sistemazione organica delle aree esterne ai due edifici della Casina del Salvi e della ex palestra dei vigili ed alla realizzazione di percorsi espositivi con il materiale archeologico dell'Antiquarium comunale. La fase progettuale è conclusa ed è in corso di predisposizione la gara di appalto.

(b1.2.18) Lavori di ristrutturazione, allestimento ed impianto di condizionamento del Planetario, presso il Museo della Civiltà Romana

L'intervento concerne i lavori di ristrutturazione e di allestimento per l'installazione del Planetario presso il Museo della Civiltà Romana dotando la sala di impianto di climatizzazione. E' stata espletata la gara d'appalto per l'esecuzione del progetto atto ad accogliere lo strumento e la

cupola già acquistati dalla Regione Lazio e dall'Università "La Sapienza". E' in corso l'affidamento del progetto e l'esecuzione per la realizzazione dell'impianto di climatizzazione (appalto integrato).

(b1.3) Realizzazione di una sede della Galleria Comunale d'Arte moderna nel complesso della ex Birra Peroni.

Un gruppo di lavoro interdisciplinare ha concluso la progettazione per il recupero di una parte del complesso da destinare, con l'utilizzo del finanziamento disponibile e con una integrazione di 2 Mld (Decreto Ministeriale 29 maggio 1995), a sede della Galleria comunale d'Arte Moderna. Nella Conferenza di Servizi del 13/11/95 il progetto relativo all'Unità Minima d'Intervento n. 12 è stato approvato, i lavori sono stati ultimati e la Galleria è stata inaugurata il 29 settembre 1999. Sono in corso ulteriori interventi relativi all'allestimento.

(b1.6.6.1) Recinzione dell'area archeologica delle Terme di Caracalla

L'intervento è relativo alla salvaguardia dell'area a giardino antistante le terme di Caracalla. E' conclusa la fase di progettazione.

(b1.6.19) Palazzo Senatorio.

La progettazione di un primo lotto di interventi (per una spesa di circa 10 Mld), consistenti nel consolidamento e restauro del Tabularium per adibirlo a funzioni museali, già sottoposta al parere delle Soprintendenze di Stato ed alle altre Amministrazioni competenti a rilasciare autorizzazioni in apposita pre-conferenza è stata successivamente esaminata nella seduta della Conferenza di Servizi dell'8 settembre 1995 e definitivamente approvata nella seduta della Conferenza di Servizi del 5 ottobre 1995. L'appalto dei primi interventi di consolidamento del Tabularium, per una spesa di circa 10 miliardi, è in corso di esecuzione. I lavori sono stati eseguiti all'85% e l'ultimazione è prevista per Maggio 2000.

(b1.6.20) Area del Grande Campidoglio: Palazzo Senatorio. Prosecuzione lavori consolidamento e restauro.

L'intervento concerne il consolidamento delle torri di Bonifacio IX e di parte delle coperture, nel completamento del restauro dei prospetti di via del Campidoglio e di via S. Pietro in Carcere, nel risanamento igienico-sanitario, nella bonifica dall'amianto e nella progettazione generale di prevenzione incendi. Il progetto è stato approvato con deliberazione G.C. 475998. I lavori avranno inizio nella seconda metà dell'anno 2000 con opere interne all'edificio e continueranno nell'anno 2001 con le opere esterne (prospetti e coperture).

(b1.7.4.1) Recupero e valorizzazione ambientale dell'area lacustre di Gabii Castiglione.

Il progetto del Parco di Gabii è finalizzato al recupero ambientale di un'area fortemente compromessa dall'abusivismo edilizio ma particolarmente ricca da un punto di vista naturalistico e delle preesistenze storico-architettoniche. L'area, collocata sul confine dell'antica via Prenestina, contiene vestigia e reperti archeologici di grande importanza e suggestione, alcuni dei quali, tra cui un santuario e le mura della città, sono collocate al margine del lago di Castiglione. Tra gli anni 1770 e 1780 i principi Borghese hanno effettuato interventi di bonifica dell'alveo lacustre che hanno trasformato la zona ad usi agricoli facendo perdere le originarie caratteristiche ambientali. Si intende proporre la ricostituzione dell'originario alveo lacustre, il completo recupero e la valorizzazione dei reperti archeologici presenti ed il loro inserimento in un ideale percorso storico. Unitamente a questa finalità, con la creazione del Parco di Gabii si intende attivare un sistema di verde nell'area metropolitana che costituisca un unicum con il Parco dell'Aniene e quello dei Castelli con i suoi laghi. Per la redazione dello studio di fattibilità sarà costituito un gruppo di progettazione coordinato dall'U.S.R.C.G.

(b 1.11) Interventi di restauro opere d'arte del patrimonio dell'ente Eur e la loro conservazione:

(b1.11.1) Restauro e trasferimento tempere atrio Palazzo dei Congressi.

L'intervento risulta completato.

(b1.11.2) Restauro mosaici Palazzo delle tradizioni popolari e delle Scienze.

Risultano eseguiti i lavori di restauro dei mosaici del palazzo delle Tradizioni Popolari e delle Scienze a cura dell'ente EUR.

b2. Realizzazione di parchi archeologici/ Appia Antica e Parco dei Fori:

Gli interventi inseriti in questo settore del Programma riguardano il piano di utilizzazione, nonché il parziale esproprio, del parco della Caffarella, gli studi e la progettazione unitaria del parco dell'Appia Antica e del parco archeologico dell'area centrale e dei Fori, con specifiche attività di recupero. La propedeutica fase di progettazione, relativa ai diversi interventi sopra citati, ha la finalità di definire, oltre ai contenuti tecnici, anche gli aspetti realizzativi e gestionali, in un preciso quadro di fattibilità finanziaria.

Lo stato di attuazione risulta il seguente:

(b2.1) *Piano di utilizzazione ed esproprio parziale della Caffarella.*

E' stata conclusa da parte del Comune di Roma la redazione del Piano di utilizzazione da porre a contenuto di uno specifico Accordo di Programma. Il Piano stesso è stato già sottoposto al parere delle Circoscrizioni competenti e dell'Azienda Consortile del Parco dell'Appia Antica. La decisione di procedere all'esproprio del parco è stata sottoscritta, approvata in data 24.6.1996 e pubblicata, in data 10.9.1996, sul B.U.R. n. 25.

Nel '97, è stata avviata la procedura di esproprio ai sensi dell'art. 7 L. 396/90, per la quale il finanziamento di 26 miliardi è stato già impegnato. E' stata definita la valutazione delle aree e la maggior parte dei proprietari ha aderito alla cessione volontaria. La procedura espropriativa non è ancora conclusa.

(b2.2) *Studi, progettazione e avvio della realizzazione del Parco dell'Appia Antica, dell'area centrale e dei Fori.*

È stato elaborato un progetto di fattibilità finalizzato alle rilevazioni per la costituzione di una banca dati sul Parco.

A breve saranno avviate le operazioni (rilievi, indagini, restauri, acquisizioni di cartografie ecc.) necessarie all'attuazione del progetto.

(b2.4) *Via Appia Antica: restauro, adeguamenti e manutenzioni di monumenti e di aree demaniali del Parco (compresa la Villa dei Quintili).*

La Soprintendenza archeologica di Roma, a fronte di una assegnazione finanziaria complessiva di Lit. 3,6 miliardi, ha appaltato e concluso i lavori relativi all'Acquedotto dei Quintili ed al restauro della tomba e del castello. Sono in corso di esecuzione gli interventi concernenti la Villa dei Quintili ed il Casale della Villa stessa.

(b2.5) *Scavo e sistemazione del Foro di Nerva e Traiano e Museo dei Fori ai Mercati Traianei.*

L'intervento, inizialmente rubricato con unico codice, è stato in seguito disaggregato in due distinti interventi:

(b 2.5.1) Scavo e sistemazione Foro di Nerva.

L'Amministrazione comunale, esaminata l'opportunità di intervenire in contemporanea sui due Fori, ha scelto di attivare in via prioritaria l'intervento di continuazione dello scavo e di sistemazione del Foro di Nerva, concentrando su di esso le disponibilità finanziarie. E' stata pertanto rielaborata la perizia per l'intervento ed è stato predisposto un programma tecnico-scientifico in collaborazione con la Soprintendenza archeologica, per una spesa di 3 miliardi. L'appalto è stato consegnato all'impresa (base d'asta Lit. 2.088.213.762) ed i lavori sono stati ultimati.

(b 2.5.2) Scavo e sistemazione del Foro Traiano e del Museo dei Fori ai Mercati Traianei.

È stato redatto il progetto esecutivo, che riguarda gli interventi di consolidamento superficiale e restauro. Nella seduta della Conferenza di Servizi dell'8 luglio 1994 tale progetto è stato approvato.

L'intervento relativo al primo lotto di finanziamento è quasi ultimato. E' in corso l'affidamento della progettazione esecutiva e dei lavori di allestimento relativi al secondo lotto per il quale si prevede la conclusione per il 2000.

Ulteriori fondi sono stati assegnati a questo intervento ai sensi della legge n. 651/96 emanata in funzione del Giubileo del 2000.

(b2.6) Operazioni archeologiche e sistemazione dell'area dei Fori di Nerva della Pace, di Cesare Augusto e Traiano per favorire la comprensibilità dell'intero complesso dei Fori Imperiali.

L'intervento è finalizzato alla sistemazione delle aree già scavate ed al completamento dello scavo archeologico. E' stato redatto il progetto preliminare.

(b2.7) Colle Oppio. Restauro e consolidamento dell'edera delle terme di Traiano sovrastante il criptoportico con l'affresco della "Città Dipinta" e sistemazione dell'area archeologica antistante. Impermeabilizzazione del criptoportico.

Il progetto, relativo al completamento dello scavo, ai lavori di restauro e consolidamento ed alla sistemazione del criptoportico, è in corso di redazione.

b3. *Valorizzazione dei parchi urbani e suburbani.*

Il Programma prevede due iniziative, la prima è relativa al restauro e ristrutturazione, da parte del Comune, di edifici monumentali posti all'interno di ville storiche, la seconda riguarda l'acquisizione delle porzioni ancora private di villa Ada.

Lo stato di attuazione è il seguente:

(b 3.1) *Restauro e ristrutturazione da parte del Comune degli edifici monumentali all'interno delle seguenti ville:*

(b 3.1.1) *Restauro e ristrutturazione da parte del Comune degli edifici monumentali e delle catacombe all'interno di Villa Torlonia.*

L'intervento è finalizzato alla realizzazione di una struttura museale. Sono stati ultimati i lavori sul Villino dei Principi relativo al primo finanziamento. L'integrazione del finanziamento è relativo agli interventi sul Casino Principale, Il Teatro, la Serra Moresca attualmente non utilizzati e degradati. Per il Casino Principale è in corso la progettazione preliminare.

(b 3.1.2) *Restauro e ristrutturazione da parte del Comune degli edifici monumentali all'interno di Villa Carpegna.*

L'appalto è stato aggiudicato e i lavori sono stati consegnati (base d'asta Lit.3 mld). L'intervento che beneficiava di un finanziamento di L. 4,6 mld del fondo per Roma Capitale, con Decreto Ministeriale 4/8/95 è stato parzialmente definanziato per un importo di Lit. 1.401.849.000.

I lavori di consolidamento e restauro del Casino Principale, consegnati il 26.2.1996, sono stati ultimati mentre sono in corso di ultimazione i lavori relativi alle decorazioni interne.

(b 3.1.3) *Restauro e ristrutturazione da parte del Comune degli edifici monumentali all'interno di Villa Pamphili.*

Nella seduta della Conferenza di Servizi dell'8 luglio 1994 è stato espresso parere favorevole al progetto di restauro della Villa Vecchia. L'appalto è stato aggiudicato e i lavori sono stati consegnati (base d'asta Lit. 1.230 ml). L'intervento che beneficiava di un finanziamento di L. 1,7 mld del fondo per Roma Capitale, con Decreto Ministeriale 4/8/95 è stato parzialmente definanziato per un importo di Lit. 609.401.778.

I lavori di restauro della Villa Vecchia sono ultimati; con il finanziamento relativo all'annualità '99 verranno realizzati interventi sui manufatti di minor rilievo per i quali è in corso la progettazione.

b3.1.4 Esproprio e sistemazione Villa York.

Per esperire un tentativo di accordo bonario con la Società proprietaria delle aree e degli immobili di Villa York, il Comune di Roma ha richiesto all'UTE una valutazione aggiornata. L'UTE ha invitato il Comune a provvedere direttamente alla determinazione di tale valore. E' stato quindi acquisito un parere dalla Commissione Stime, ma la Società proprietaria non ha ritenuto remunerativo il valore stimato. Non essendo risultato praticabile l'accordo con la proprietà per una cessione volontaria, si è avviata la redazione del piano di utilizzazione da porre a base di un accordo di programma che consenta di procedere all'acquisizione coatta.

(b3.2) Esproprio delle aree del Comprensorio di villa Ada e piano di utilizzazione.

Nel settembre 1993, il Comune di Roma ha presentato il piano di utilizzazione di Villa Ada. L'11 marzo 1994 tra il Comune di Roma, la Regione Lazio ed il Ministero dei Beni Culturali ed Ambientali è stato sottoscritto l'Accordo di Programma per la definizione del piano di utilizzazione di Villa Ada (delibera n. 30 del 31/03/94 pubblicata B.U.R. n. 15 del 20/05/94). Il Piano è stato approvato il 23 Aprile 1994. E' stato, inoltre, costituito il Collegio di Vigilanza sull'attuazione dell'Accordo di Programma. La trattativa con la Società Villa Ada '87, per la cessione bonaria della sua proprietà, (con esclusione della c.d. Villa Savoia, sede dell'Ambasciata d'Egitto) si è conclusa. Ai sensi dell'art. 7, comma 2 della L. 15.12.1990, n. 396 sono stati stipulati in data 31.7.1996 i contratti di cessione di gran parte delle aree e degli edifici di Villa Ada (73 ha) per un prezzo di Lit. 21 miliardi; i contratti sono stati convalidati dalla Regione. Per alcuni degli edifici è previsto il restauro nell'ambito del Piano degli interventi per il Giubileo del 2000.

Al Comune di Roma rimangono ancora disponibili circa 5 miliardi per ulteriori acquisizioni, a tal fine sono in corso le valutazioni presso gli uffici competenti.

(b4.2) Restauro di villa romana emersa da scavi per la realizzazione dell'Auditorium ed allestimento di relativo museo archeologico all'interno del foyer dell'Auditorium.

L'intervento, relativo al restauro e consolidamento delle strutture della Villa Romana, comprende anche indagini geognostiche, opere di bonifica, sistemazione ed allestimento. E' stato redatto il progetto preliminare e per l'esecuzione dell'opera sono previsti otto mesi.

ARTICOLO 1, LETTERA c

"Assicurare la più efficace tutela dell'ambiente e del Territorio, anche attraverso il risanamento dei fiumi Aniene e Tevere e del litorale, realizzare parchi naturali, sportivi e per il tempo libero nonché interventi di recupero edilizio, di rinnovo urbano e di riqualificazione delle periferie, ivi comprese le opere di carattere igienico-sanitario"

Nel Programma gli interventi compresi in questo obiettivo sono stati suddivisi nei seguenti cinque settori:

- c1 tutela ambientale e territoriale;
- c2 realizzazione di parchi naturali, sportivi e per il tempo libero;
- c3 interventi di recupero edilizio, di rinnovo urbano e di riqualificazione delle periferie;
- c4 piano per la casa;
- c5 interventi previsti dalle aziende concessionarie di pubblici servizi.

c1. Tutela ambientale e territoriale.

Il settore prevede interventi inerenti la tutela dell'ambiente dal punto di vista sanitario ed ecologico, del territorio dal punto di vista paesaggistico, con particolare riferimento al risanamento dei corpi idrici (bacini del Tevere e dell'Aniene) e della fascia costiera ed al miglioramento della rete fognaria urbana. In particolare, per ciò che riguarda il controllo e la diminuzione dell'inquinamento atmosferico, è ormai quasi completato ed operativo un intervento pilota relativo alla parziale sostituzione degli attuali veicoli di trasporto pubblico su gomma con tram a trazione elettrica, in sede privilegiata, per realizzare il collegamento tra il Casaleto e piazza Venezia.

Lo stato di attuazione risulta il seguente:

(c1.1.1) Progettazione ed avvio realizzazione linea tranviaria Casaleto-P.zza Venezia.

Alla data del 31.12.1999 il progetto è stato completamente realizzato. E' in corso la stesura dello Stato finale dei lavori per un importo presunto di circa £. 1 miliardo, oltre agli oneri fiscali.

Si stanno effettuando le operazioni di collaudo e la taratura del sistema semaforico preferenziale di cui è prevista la riconsegna per la gestione e la sorveglianza all'Amministrazione Comunale, che avverrà presumibilmente alla fine di marzo 2000.

(c1.2) *Controllo elettronico nei varchi di accesso al Centro storico.*

L'intervento, finanziato con fondi del Giubileo, è in fase di attuazione a cura della S.T.A. S.p.A.

(c1.4) *Intervento di monitoraggio ambientale.*

La Provincia di Roma ha sottoscritto, congiuntamente alla Regione Lazio ed al Comune di Roma, un Protocollo d'Intesa per la realizzazione di una rete di monitoraggio sulle risorse idriche superficiali. Tale intervento riguarda esclusivamente il territorio del Comune di Roma. In collegamento con questo programma, l'Amministrazione Provinciale ha elaborato un proprio progetto di monitoraggio che, secondo le competenze attribuite dal D.L. 130/92, interessa tutto il territorio provinciale ed ha lo scopo di accertare la qualità delle acque dolci che necessitano di protezione o miglioramento per essere idonee alla vita dei pesci. Il progetto, tenendo conto delle verifiche sull'osservanza di specifiche normative che vengono effettuate da diversi Enti sui corsi d'acqua principali, si rivolge soprattutto alla rete idrografica minore. Con delibera di Giunta Provinciale n. 260/16 del 23 marzo 1994 sono stati individuati i corsi d'acqua da tutelare e proteggere. In particolare il progetto prevede l'istituzione di stazioni di prelievo, che integrano sia quelle regionali esistenti sia quelle proposte dall'Autorità di Bacino del Tevere, nonché lo svolgimento di una campagna di rilevazione triennale finalizzata al monitoraggio chimico-fisico ed al monitoraggio biologico. Sono previste inoltre misurazioni di portata minima e media. L'importo complessivo del progetto è di Lit. 870 milioni. E' stato sottoscritto il protocollo d'intesa con Regione e Provincia ed è stato costituito il Comitato di coordinamento di cui all'art. 5 del Protocollo, con i rappresentanti della Regione, Provincia, Comune e Autorità del Bacino del Tevere che, con l'ACEA, hanno messo a punto il programma definitivo.

Nel corso del 1998, con i fondi messi a disposizione dall'Amministrazione Provinciale, sono state monitorate 15 delle 29 stazioni previste nel programma, acquisendo una serie di dati sulla qualità delle acque.

Nel 1999, disponendo del finanziamento di Lit. 600 milioni approvato dalla Commissione Roma Capitale con deliberazione n.2/1999 del 17.11.99 (decreto 22.11.99), è stata effettuata la prosecuzione del monitoraggio il cui risultato permetterà al servizio competente di elaborare la proposta finale di designazione e la scelta dei punti di prelievo su cui continuare l'attività di monitoraggio nonché l'eventuale inserimento di nuovi punti da monitorare.

Sempre nel corso del 1999, il Servizio "Tutela delle Acque, Risorse idriche" ha contribuito con l'Ente "Parco Regionale dell'Appia Antica", in collaborazione con l'Istituto Superiore di Sanità, al monitoraggio delle acque superficiali e dei bacini idrografici che attraversano il territorio del Parco. Al termine del programma, che prevede il monitoraggio di 12 stazioni localizzate lungo i diversi fossi che attraversano il Parco, sarà possibile non solo effettuare un'analisi accurata degli agenti inquinanti il reticolo idrografico ma programmare interventi coordinati per la valorizzazione di tutti i corpi idrici di interesse provinciale in funzione dei possibili usi.

(c1.5.1) Valorizzazione sistema Tevere: riqualificazione ambientale ed interventi per la navigazione per consentire una valorizzazione turistico-ricettiva del sistema fluviale.

Il Comune, di concerto con il Consiglio Nazionale delle Ricerche, l'Università La Sapienza e l'Autorità di Bacino, ha predisposto un programma per l'organizzazione e l'avvio di un centro di analisi e di elaborazione dati sulla rete idrografica romana da istituire presso il Comune di Roma. Nel mese di giugno 1994 tra la Regione Lazio, la Provincia di Roma e il Comune di Roma è stato sottoscritto un Protocollo d'Intesa per il monitoraggio della rete idrografica minore di Roma. È stato costituito il Comitato di coordinamento di cui all'art.5 del Protocollo, con i rappresentanti della Regione, Provincia, Comune e Autorità del Bacino del Tevere, che sta mettendo a punto il programma definitivo. Il Decreto Ministeriale 7 aprile 1994 ha ridotto l'originario stanziamento da 5.000 a 3.000 milioni.

Lo stato della progettazione è ancora in fase preliminare.

(c1.5.2.11) Costruzione rete di collettori di lunghezza pari a 16.000 ml, suddivisa in una dorsale principale parallela all'asta del Rio Galeria, più rami secondari lungo i fossi di Monachina, Bamboccio, Albuceto, Acquasona, Selvetta, Cerquetta, Pratorotondo, Costruz.

Al Comune di Roma, con D.P.C.M. 12.5.1998, è stato assegnato un finanziamento di lit. 40 miliardi per la realizzazione di questo intervento che, attualmente, è in corso di progettazione.

(c1.5.6) Risanamento tratti fiumi Aniene e Tevere ricadenti nel territorio della Provincia di Roma.

Con DPCM in data 5 novembre 1996 l'intervento è stato suddiviso in due distinti sotto-interventi:

(c.1.5.6.1) *Risanamento del sottobacino della media valle dell'Aniene torrente "Fiumicino"*

Con il DPCM anzidetto è stato assegnato a questo intervento un finanziamento di Lit. 8,5 miliardi. In data 28/8/97 l'Amministrazione Provinciale è stata individuata dal Ministro delegato per le aree urbane quale soggetto promotore dell'Accordo di programma. E' stata redatta una prima progettazione successivamente modificata in seguito alla indisponibilità del Comune di Sambuci a far ubicare il depuratore nel proprio territorio. I progetti sono stati illustrati ai Comuni interessati in pre-conferenze ed incontri tenuti presso la Provincia in data 21/1/97, 10/9/97 e 30/9/97.

Dopo le due Conferenze di Servizi, tenutesi il 13.3.98 ed il 28.4.98, il giorno 8.7.98 è stato sottoscritto dalla Regione Lazio, dalla Provincia di Roma e dai Comuni di Ciciliano, Cerreto Laziale, Gerano, Pisoniano, Saracinesco, l'Accordo di Programma approvato con Determinazione Presidenziale in data 17.7.98 e pubblicato sul bollettino ufficiale della Regione Lazio n° 23 del 20.8.98.

In coerenza con quanto disposto dall'art. 1 di detto accordo di programma, che prevede il ricorso allo strumento dell'appalto concorso per la realizzazione dell'opera in questione, gli uffici competenti hanno predisposto il progetto preliminare e il capitolato prestazionale. Per l'espletamento dell'appalto in data 2.10.98 è stato richiesto il parere preventivo del Consiglio Superiore dei Lavori Pubblici ai sensi del comma 4 dell'art. 20 della legge n.109/1994.

Il parere n.33/99, espresso nell'adunanza del Consiglio Superiore dei Lavori Pubblici del 4.2.99, ha approvato il ricorso alle procedure dell'appalto concorso con liquidazione a forfait soltanto per la realizzazione degli impianti di depurazione, mentre ha richiesto di scorporare la parte relativa al collettamento ed opere accessorie, da realizzare tramite licitazione privata con liquidazione a misura.

Nel corso della Conferenza di Servizi interna, convocata per il giorno 13.4.99 dalla Provincia di Roma per la definizione delle procedure e modalità di esecuzione dell'appalto dei lavori, è emersa la difficoltà di seguire le prescrizioni del Ministero dei LL.PP. Il responsabile del procedimento ha quindi trasmesso all'assessore competente la relazione sugli esiti della Conferenza dei Servizi, prospettando l'opportunità di un incontro con la Commissione Relatrice del Consiglio Superiore dei Lavori Pubblici onde ottenere una rivisitazione del parere espresso, ovvero, in alternativa, la possibilità di ricorrere alla procedura dell'appalto integrato.

(c.1.5.6.2) *Tutela dei gruppi sorgentizi del Simbrivio, alto Aniene e Acqua Marcia.*

Con il DPCM anzidetto è stato assegnato all'intervento un finanziamento di Lit. 6 miliardi. La Provincia ha avviato la progettazione concordata con i Comuni interessati in un incontro tenutosi presso il Comune di Subiaco in data 14/4/97. Rendendosi necessaria per l'attuazione dell'intervento

la sottoscrizione di un Accordo di programma il Ministro delegato per le aree urbane, con DPCM, rep. 545/RC, del 3.2.98, ha nominato la Provincia di Roma soggetto promotore della conclusione dell'accordo medesimo. In data 10.6.98 si è tenuta la Conferenza dei Servizi per l'approvazione del progetto preliminare, nel corso della quale sono state raggiunte le intese tra i Comuni di Subiaco, Cervara, Arcinazzo Romano, la Provincia di Roma e la Regione Lazio per la definizione dell'accordo. L'Accordo di Programma, sottoscritto dagli Enti interessati in data 11.12.98, è stato approvato con decreto presidenziale del 18.1.99 e pubblicato sul BUR n° 6 del 27.2.99.

La Provincia ha acquisito tutte le progettazioni definitive redatte dai tecnici incaricati dalle Amministrazioni locali interessate, che verificate ed integrate, sono state inviate al Comune di Roma con la richiesta di convocazione della Conferenza dei Servizi. In data 15.9.99 si è tenuta la Conferenza dei Servizi nel corso della quale la Regione Lazio ha richiesto l'acquisizione di ulteriori elementi necessari ad esprimere un adeguato parere di competenza sull'intervento.

In data 25.10.99 la Provincia di Roma ha provveduto ad inviare alla Regione Lazio gli ulteriori elaborati richiesti ed è prevista a breve la convocazione da parte del Comune di Roma della Conferenza dei Servizi per l'approvazione definitiva del progetto.

c2. Realizzazione di parchi naturali, sportivi e per il tempo libero.

Il settore prevede la realizzazione di parchi con funzione di riequilibrio urbanistico, di protezione e salvaguardia dell'ambiente, nonché di servizio per la cittadinanza all'interno delle strutture urbane.

Sono inseriti gli interventi relativi al parco di Tor di Quinto, al parco lineare di via Flaminia, al parco della via Veientana Veterè ed a quello di Aguzzano, oltre a quello del Tevere, in zona Ostiense proposto dal Ministero dell'Ambiente. E' inserita, inoltre, la realizzazione di parchi sportivi, per i quali il CONI ha presentato numerose iniziative che riguardano sia la manutenzione e l'ammodernamento di alcuni impianti esistenti, sia la costruzione di nuove strutture più o meno complesse diffuse all'interno della città. Sono inoltre previste una iniziativa di operatori privati relativa alla realizzazione di un parco ricreativo-naturalistico e zoologico e alla riutilizzazione dell'attuale sede dello Zoo, nonché una iniziativa relativa alla realizzazione di un parco a carattere turistico-scientifico e didattico con annesso Acquario e Museo del Mare e alla sistemazione del parco Pasolini all'Idroscalo di Ostia.

Lo stato di attuazione si può così riassumere:

(c2.1) *Parco di Tor di Quinto, parco lineare di via Flaminia, parco di via Veientana Vetere e progetto di pista ciclabile fino a Malborghetto.*

Nella seduta della Conferenza di Servizi del 23 giugno 1994 è stato approvato il progetto definitivo relativo al Parco di Tor di Quinto. L'appalto è stato aggiudicato (base d'asta Lit. 7.144.511.189). L'intervento che beneficiava di un finanziamento di L. 10 mld a valere sui fondi per Roma Capitale, già ridotto di Lit. 2 mld con Decreto Ministeriale 7/4/94, è stato ulteriormente ridotto, con Decreto Ministeriale 4/8/95 per un importo di Lit. 2.537.217.861.

I lavori sono stati ultimati.

(c2.2) *Parco di Aguzzano: acquisizione tramite permuta e restauro di un casale.*

Il Decreto Ministeriale 7 aprile 1994 ha assegnato a questo intervento un ulteriore stanziamento di Lit. 2.000 milioni che, aggiunto al precedente, porta a Lit. 3.000 milioni le risorse disponibili ex lege 396. Il Decreto Ministeriale 7 aprile 1994 ha altresì modificato la denominazione dell'intervento che, originariamente, prevedeva: "acquisizione tramite permuta e restauro di un casale". L'Accordo di programma è stato sottoscritto il 9 marzo 1995 tra Comune di Roma, Regione Lazio e Ministero per i Beni Culturali e Ambientali, ed è stato ratificato dal Consiglio Comunale. E' stato deliberato dalla Giunta Comunale l'avvio di un primo programma di espropri (2 miliardi).

Il progetto di ristrutturazione del Casale Alba, in attuazione del Piano di Assetto del Parco di Aguzzano è stato approvato nella C.d.S. del 5.10.99.

(c2.3.1) *Parco Casilino Labicano: Sistemazione aree a verde*

L'intervento prevede il completamento, previo esproprio di circa 23ha, del parco archeologico Casilino-Labicano, già previsto nel quadro di attuazione dello SDO. Si intende realizzare il recupero e l'integrazione del patrimonio vegetazionale, con la realizzazione di percorsi attrezzati per visite guidate, di servizi per lo svolgimento di attività didattiche, culturali e della recinzione, in conformità con la configurazione archeologico naturalistica del parco.

(c2.3.2) *Tutela e valorizzazione del comprensorio di Galeria Antica. Recupero paesaggistico ed ambientale del monumento naturale Galeria Antica.*

L'intervento, al quale sono stati assegnati 500 milioni con DPCM del 22.11.99, prevede la realizzazione di strutture informative e di un piccolo parcheggio a basso impatto, la sistemazione di percorsi "guidati" nonché indagini e studi sull'ecologia del sito con la produzione di materiale informativo.

Per quanto concerne la pulizia dell'area, la recinzione, l'individuazione e la realizzazione degli accessi sono in fase di progettazione preliminare.

(c 2.3.3) Realizzazione Parco Pubblico via Lentini.

L'intervento è stato inserito nel Programma degli interventi per Roma Capitale con D.M. 22.11.99.

(c2.4.3) Realizzazione di un parco ricreativo e di un parco naturalistico zoologico

L'intervento si articola in due fasi, la prima delle quali prevede la realizzazione di un progetto di massima da predisporre su di un'area da acquisirsi da parte dell'Amministrazione comunale. Il soggetto privato proponente ha individuato un'area su cui ritiene possibile realizzare l'intervento ed ha preso contatti con l'Amministrazione comunale. Esso reputa di poter presentare entro l'anno il progetto di massima relativo al parco naturalistico, al parco a tema ed alla ristrutturazione dell'attuale zoo.

(c2.4.4) Realizzazione di un parco a Fiumara Grande, a carattere turistico, scientifico e didattico, con annesso acquario e museo del Mare e sistemazione del parco Pasolini all'Idroscalo di Ostia.

In considerazione del richiesto inserimento di questo intervento in un programma di riqualificazione di un ambito più vasto, è stato costituito un gruppo di lavoro tra l'Ufficio Speciale del Piano Regolatore, l'Ufficio Speciale Tevere e l'Ufficio capitolino per Roma Capitale in collaborazione con la Provincia e gli altri Enti interessati per la redazione di un Piano d'Area (così come previsto da delibera comunale del gennaio 1993).

(c2.4.5) Piscina delle Rose.

L'Ente EUR ha predisposto una soluzione progettuale che prevede un adeguamento dei servizi generali e la realizzazione di una copertura mobile per l'utilizzazione della piscina in ogni

stagione dell'anno. Tale ipotesi, già sottoposta alla Commissione Consiliare Permanente, è stata verificata anche in due pre-conferenze di Servizi. La Regione Lazio ha espresso parere contrario alla realizzazione dell'opera a causa dell'eccessivo aumento delle volumetrie rispetto a quelle consentite dagli indici urbanistici vigenti nella zona. L'Ente EUR ha proposto una diversa localizzazione di un impianto natatorio completamente nuovo.

(c.2.4.6) Risanamento arboreo ed arbustivo del comprensorio dell'EUR

Sono stati completati i lavori di impianto ed attrezzatura sul terrazzo del Palazzo dei Congressi di giardini pensili a prato ed alberature e verranno impegnate nel corrente esercizio le somme necessarie per il rimpiazzo delle alberature ammalate nelle principali strade del quartiere e per la risagomatura delle magnolie in viale Civiltà del Lavoro.

E' altresì in corso un primo studio per quantificare lo sforzo finanziario occorrente per la recinzione, anche se graduale, di tutti i parchi dell'EUR al fine permetterne una migliore fruibilità da parte dei cittadini.

Sono in fase di avanzata definizione i progetti riguardanti la realizzazione, nel lago artificiale facente parte del parco centrale del comprensorio, di un Museo del Mediterraneo.

E' in corso di studio un progetto di ristrutturazione dello spettacolo "Suoni e Luci" offerto gratuitamente, durante la stagione estiva, a tutta la cittadinanza nel Parco delle Cascate.

(c.2.5) Parco metropolitano termale di Tivoli, Guidonia e Roma

Con DPCM in data 5 novembre 1996 l'intervento, su proposta della Provincia di Roma, è stato inserito nel Programma, con una assegnazione finanziaria di Lit.3 miliardi.

La Provincia che ha già predisposto il progetto, è stata individuata quale soggetto promotore di Accordo di programma da sottoscrivere fra i soggetti interessati, per una rapida soluzione dei problemi di variante urbanistica connessi all'attuazione dell'intervento stesso.

Già nei mesi di maggio-giugno 1997 si sono svolte delle riunioni finalizzate a rappresentare agli Enti cointeressati una prima proposta di pianificazione delle aree ricomprese nel Parco Metropolitano Termale, nel corso delle quali sono state acquisite tutte le osservazioni, opinioni e proposte in merito ai temi progettuali prospettati nello studio di fattibilità, già commissionato dalla Provincia a progettista esterno e preventivamente inviato ai comuni. A seguito della designazione a soggetto promotore la conclusione dell'Accordo di programma, la Provincia ha avviato altre riunioni informali con i comuni interessati, aventi carattere istruttorio, al fine di reperire, in sede

propositiva, ulteriori elementi di valutazione e suggerimenti in ordine alla attività di pianificazione delle aree interessate.

Nella prima Conferenza dei Servizi, tenutasi in data 19.5.1998, sono stati esaminati i principali problemi dell'area ed è stato predisposto un primo scadenziario, affidando ad un gruppo di rappresentanti tecnici la formulazione di un piano di lavoro.

Il gruppo di rappresentanti tecnici, formato da funzionari e professionisti nominati dal comune di Tivoli, Guidonia e Roma nonché da tecnici designati dalla Provincia, si è riunito in data 26.5.98, 11.6.98, 1.7.98 e 14.7.98 ed ha redatto un documento programmatico che, unitamente ad un piano di lavoro, è stato inviato dalla Provincia in data 5.8.98 ai comuni interessati per una valutazione di competenza.

A seguito del dissenso comunicato dal comune di Tivoli rispetto ai due documenti, è stata convocata il 15.9.98 una pre conferenza dei servizi, nel corso della quale è stato raggiunto un accordo con i rappresentanti politici dei due comuni di Tivoli e Guidonia. Revisionati i documenti dal gruppo di lavoro, questi sono stati approvati definitivamente in data 2.4.99.

Il nuovo testo dell'Accordo di Programma è stato preliminarmente trasmesso in bozza alle Amministrazioni locali interessate in data 18.10.99. Essendo diverso dal testo precedentemente approvato con Decreto P.C.M. n.126/RC del 1997, va sottoposto a nuova approvazione.

Con decreto PCM del 20.11.99 la Commissione per Roma Capitale ha approvato la disaggregazione dell'intervento già indicato con il codice c.2.5 in due interventi di diverso titolo:

- cod. c2.5.: "indagini e progettazione relative ad interventi ricadenti nei settori della mobilità, del recupero edilizio e della tutela ambientale";
- cod. c 2.5.1.: "Parco metropolitano termale di Tivoli, Guidonia e Roma"

confermando, in conformità al decreto 5 novembre 1996, il finanziamento di 3 mld al codice c 2.5.

c3. Interventi di recupero edilizio, di rinnovo urbano e riqualificazione delle periferie.

(c.3.1) Interventi di recupero edilizio

Nel settore degli interventi di recupero edilizio il Programma prevede un notevole numero ed una grande eterogeneità di iniziative; si evidenziano: il progetto di deospedalizzazione del complesso di S. Maria della Pietà, con conseguente diversa utilizzazione a fini universitari; la ristrutturazione del Buon Pastore, per la sede della Casa Internazionale della donna; la riqualificazione del complesso edilizio di S. Teodoro.

(c 3.1.3.1) *Studio di fattibilità finalizzato alla sistemazione funzionale ed alla riqualificazione dell'area di Santa Maria della Pietà.*

Con Delibera del 22.07.99, la Commissione per Roma Capitale ha inserito nel Programma l'intervento, assegnando al titolare, il Comune di Roma, un finanziamento di £.500 milioni di lire.

(c3.1.2) *Progetto superamento Ospedale Psichiatrico di S. Maria della Pietà: ristrutturazione edifici e relativo Piano assistenziale.*

Una parte dell'immobile, complessivamente cinque padiglioni, è stata destinata al turismo giovanile ed i lavori sono in corso con fondi ex lege 651/96. Per l'intero complesso sono in corso le valutazioni per decidere la trasformazione a sede universitaria dell'Università La Sapienza.

(c3.1.3) *Elaborazione del piano di assetto generale per l'insediamento della III Università nel complesso di S. Maria della Pietà con il superamento dell'Ospedale psichiatrico.*

Con il Decreto Ministeriale 7 aprile 1994 questo intervento, per il quale era stato originariamente previsto uno stanziamento di 1.000 milioni, è stato definanziato.

(c3.1.4) *Ristrutturazione e recupero funzionale del complesso del Buon Pastore per la sede della Casa Internazionale della Donna - Ala ottocentesca I e II lotto.*

E' stato redatto, a cura del Comune di Roma, un primo progetto di consolidamento statico delle strutture portanti e di risanamento delle coperture del corpo ottocentesco. Il progetto è stato approvato nella seduta della Conferenza di Servizi del 16 febbraio 1993 per l'importo di Lit. 3 miliardi, coperto dall'impegno di cui al Decreto del Ministro per le Aree Urbane in data 2.12.1993. E' stata espletata la gara di appalto (delibera comunale n.236 del 16.2.1993) ed il primo lotto è stato appaltato (base d'asta Lit. 2.427.163.462). Con DM in data 7 aprile 1994 è stato assegnato un ulteriore stanziamento di Lit. 3.000 milioni per il completamento del consolidamento del complesso del Buon Pastore. Nelle sedute delle Conferenze di Servizi del 23 giugno 1994 e dell'8 luglio 1994 il progetto è stato rinviato a nuovo esame per consentire alcuni approfondimenti. Nella conferenza del 14 luglio 1995 è stato approvato il progetto del II° lotto. Il I° lotto (consolidamento degli edifici ottocenteschi) è stato ultimato. Dopo l'espletamento della gara di appalto, tenuta il 23.7.1996, sono

iniziati i lavori relativi al II lotto di restauro del medesimo edificio, lavori che a dicembre 1999 risultano quasi ultimati. La realizzazione del III lotto (edificio del 1600) è stata inserita nel Piano degli interventi per il Giubileo insieme all'allestimento dell'intero complesso da destinarsi a Casa Internazionale della Donna.

(c3.1.4.1) Ristrutturazione e recupero funzionale del complesso del Buon Pastore per la sede della Casa internazionale della Donna - IV Lotto.

Il IV lotto di intervento è in corso di progettazione da parte degli Uffici comunali.

(c3.1.5) Restauro edificio Largo S. Susanna, sede Servizio Geologico Nazionale.

Il Ministero dei Lavori Pubblici, a seguito di quanto emerso dall'esame del progetto in argomento e visti i pareri espressi nella Conferenza di Servizi del 9.12.96, dichiara conseguita l'intesa tra Stato e Regione.

(c3.1.7) Recupero edilizio dell'edificio di via IV Novembre (Cinema Rialto) sede degli Uffici del Programma per Roma Capitale e relativo Centro Informazione.

È stato assunto un mutuo (delibera n.318 del 15 ottobre 1993) per l'avvio della procedura di appalto di un primo intervento di manutenzione dell'edificio per un importo di 1.500 milioni. La gara di appalto è stata tenuta il 31 dicembre 1994. I lavori sono stati consegnati (base d'asta Lit. 1.234.250.000).

(c3.1.8) Restauro e recupero edilizio di Palazzo Valentini.

La Commissione per Roma Capitale, nella seduta del febbraio 1994, ha assegnato a questo intervento un ulteriore stanziamento di Lit. 2.700 milioni che vanno ad aggiungersi alla somma di Lit. 2.337 milioni già attribuita con Decreto Ministeriale 18 novembre 1993 per un totale di Lit. 5.037 milioni. Nella Conferenza di Servizi del 22 febbraio 1995 sono stati approvati i progetti, redatti dalla Provincia, relativi al I° ed al II° Stralcio. I lavori relativi al I° lotto riguardanti la messa a norma degli impianti elettrici (per un importo di Lit. 1.614,4 milioni) ed il rifacimento dell'impianto fognario dei cortili (per un importo di Lit. 763 milioni), sono stati appaltati

dall'Amministrazione Provinciale. Nella conferenza del 5 ottobre 1995 è stato approvato il II° lotto di interventi relativo al rifacimento dei cortili. I lavori relativi al I° stralcio sono iniziati ad ottobre 1995 e sono stati ultimati. E' stata approvata l'esecuzione di lavori suppletivi entro il quinto d'obbligo, lavori anch'essi completati. Il II° stralcio è stato consegnato a gennaio 1996 ed è stato completato. Il III° stralcio (rifacimento prospetti interni e sostituzione infissi esterni) è stato consegnato a fine febbraio 1996 e si è concluso nel corso del 1997.

Nell'anno successivo, per lo stralcio funzionale relativo alle opere di restauro delle facciate del Palazzo ed alla sostituzione degli infissi esterni, è stato concesso con decreto della Presidenza del Consiglio dei Ministri del 12.5.1998 un finanziamento di Lit. 2.500 milioni, integrato di Lit. 1.300 milioni nel 1999 (Decreto 22.11.99).

Considerata la necessità di restituire il dovuto decoro all'edificio di Palazzo Valentini in vista dell'evento giubilare e constatata l'urgenza per la realizzazione dei lavori è stato predisposto dalla Provincia di Roma un apposito progetto-stralcio per il restauro del portale e di parte della facciata principale.

La Giunta Provinciale con deliberazione n.599/49 del 3.11.1999 ha approvato il progetto stralcio ed autorizzato l'esperimento della gara informale.

In data 6.12.1999 sono stati consegnati i lavori dello stralcio.

(c3.1.10) *Recupero Ghetto: Restauro Portico d'Ottavia.*

Per il restauro del Portico di Ottavia, inserito in Programma con decisione della Commissione per Roma Capitale del 25 febbraio 1994 è stato concesso uno stanziamento di Lit. 450 milioni. Nella Conferenza di Servizi del 23 giugno 1994 è stato approvato il relativo progetto. Per le opere civili la gara di appalto si è tenuta il 13 novembre 1994 (base d'asta Lit. 290.477.000). I lavori sono iniziati. E' in corso una revisione del progetto per quanto riguarda le sistemazioni superficiali. Con Decreto Ministeriale 4 agosto 1995 l'intervento è stato parzialmente defanziato per un importo di Lit. 177.696.320.

Rinnovato l'appalto a seguito della risoluzione del contratto relativo al 1° appalto, i lavori sono attualmente in corso.

(c3.1.11) *Recupero dell'edificio in Via dei Prefetti*

Con DPCM in data 4 agosto 1995 l'intervento è stato inserito nel Programma, con una assegnazione finanziaria pari a Lit. 6,3 miliardi.

L'immobile in questione è di proprietà della Provincia di Roma che intende ristrutturarlo al fine di realizzarvi una moderna biblioteca metropolitana (in cui trasferire, fra l'altro, i materiali attualmente conservati a Palazzo Valentini), nonché alcune unità immobiliari per uffici e civili abitazioni da mettere a reddito.

L'intervento in questione pur mantenendo inalterata la tipologia attualmente esistente, prevede l'introduzione di una unica variante consistente nella copertura a vetri del cortile del palazzo, onde realizzare uno spazio multiuso.

Completata la progettazione esecutiva la stessa è stata esaminata nella pre-conferenza del 5/8/97, nella quale è emersa la necessità di pervenire ad un Accordo di programma, dato che i lavori previsti in progetto costituiscono una parziale deroga alla disciplina prevista dal vigente strumento urbanistico in quanto prevedono un aumento di cubatura al piano terra ed un parziale mutamento della destinazione d'uso dell'immobile. Con apposito decreto del Ministro delegato per le aree urbane, in data 22/12/97, l'Amministrazione Provinciale è stata individuata quale soggetto promotore la conclusione dell'accordo anzidetto.

In data 6/3/98 si è svolta la Conferenza dei Servizi per l'esame del progetto ai fini della sottoscrizione dell'Accordo di Programma. Nel corso della Conferenza il Comune di Roma ha chiesto alla Provincia di Roma alcune integrazioni progettuali che sono state fornite in data 18.3.98.

L'Accordo di Programma, sottoscritto da Regione Lazio, Comune e Provincia di Roma e in data 11.12.98 e approvato con determinazione Presidenziale del 18.1.99, è stato pubblicato sul BUR n° 6 del 27.2.1999.

In data 18.1.99, è stata richiesta la convocazione, da parte del Comune di Roma, della Conferenza dei Servizi per l'approvazione definitiva del Progetto cui far seguire l'indizione della gara d'appalto.

Il progetto è stato approvato il 30.4.1999 nel corso della Conferenza dei Servizi nella quale sono stati acquisiti i necessari pareri ed autorizzazioni.

In ottemperanza a quanto previsto dalle prescrizioni dettate dal Comune di Roma, l'Amministrazione Provinciale, prima dell'inizio dei lavori, deve provvedere a reperire circa 300 mq da destinare a parcheggio, anche tramite convenzioni con privati.

Con deliberazione di G.P. n.821/60 del 29.12.99 è stato approvato il progetto esecutivo, è stato autorizzato l'affidamento dei lavori mediante licitazione privata ed è stato approvato il bando di gara.

(c.3.2) Interventi di rinnovo urbano.

Il settore degli interventi di rinnovo urbano è analogamente molto eterogeneo. Significativi sono: l'avvio del Piano per la riqualificazione del Rione Esquilino, attraverso il riuso di importanti spazi quali: piazza Vittorio, l'ex Centrale del latte, le strutture militari; il recupero urbanistico del Ghetto; il recupero edilizio di S. Lorenzo e del Tiburtino III°; il recupero urbanistico dell'asse Caffarella-Baronio.

Significativo anche il progetto dell'ENEL, di potenziamento dell'impianto di trasformazione esistente in via Ostiense; esso prevede infatti, l'interramento della stazione elettrica e la realizzazione in superficie, in unico corpo di fabbrica, dei laboratori ed uffici esistenti, consentendo l'immediata disponibilità al Comune delle aree liberate, necessarie anche all'avvio del previsto asse viario "Saldamento Ostiense".

(c3.2.2) Centro Polifunzionale Esquilino. Aree della ex centrale del Latte e caserme Sani e Pepe.

E' stato redatto il progetto esecutivo del Centro Polifunzionale che attraverso il totale riuso dei manufatti esistenti delle ex caserme Sani e Pepe e la realizzazione di nuovi edifici prevede: la creazione di un nuovo mercato rionale, per circa 200 banchi, che possa contribuire, all'interno di un programma coordinato di trasferimenti, alla totale eliminazione dell'esistente mercato di piazza Vittorio Emanuele II; la realizzazione di una grande piazza pedonale che consenta anche la piena valorizzazione delle preesistenze archeologiche; la realizzazione di un "nodo di scambio" e di servizio alla stazione delle "Ferrovie Laziali" e al terminale della Termini-Pantano, la realizzazione di un edificio polifunzionale. Le Soprintendenze ai Beni Archeologici ed ai beni Architettonici ed Ambientali hanno espresso parere favorevole sul progetto definitivo in conferenza di servizi, sia per quanto riguarda l'utilizzo del sottosuolo, dove sono previsti parcheggi ed aree di movimentazione delle merci, sia per quanto riguarda il recupero delle caserme, che, dato il loro interesse storico-artistico, avevano chiesto di non demolire. E' stata accolta dal Comune di Roma la proposta avanzata dalla Cooperativa degli operatori del mercato di P.zza Vittorio per un'operazione di finanziamento privato senza oneri per il Comune. In data 15 settembre 1995 è stato sottoscritto un protocollo d'intesa tra Comune di Roma, Ministero delle Finanze, Ministero della Difesa e Presidenza del Consiglio dei Ministri per definire le procedure per il trasferimento degli uffici del Ministero della Difesa in località Cecchignola e le modalità di esproprio delle relative aree. La procedura espropriativa dell'area della Cecchignola da permutare con le ex Caserme e Magazzini

nei pressi della ex Centrale del Latte è in avanzato stato di attuazione. Tuttavia la Regione Lazio ha avanzato riserve sulla competenza ad emettere gli atti di esproprio afferendo questo ad aree da destinare ad opere statali e non comunali. L'accordo di programma sottoscritto in data 15 febbraio 1997 ha consentito il trasferimento anticipato al Comune degli immobili già in uso alla Difesa, l'approvazione del programma degli interventi comunali su tali immobili e la fissazione delle garanzie comunali a fronte di detti trasferimenti.

Attualmente sono già in corso di realizzazione i lavori di recupero della ex Caserma Pepe e dell'ex Centrale del Latte. E' già stata effettuata l'asta per la realizzazione dell'Edificio Polifunzionale ed espletata la gara di appalto per il recupero dell'ex Caserma Sani.

(c3.2.4) Programma integrato di recupero edilizio ed urbanistico del Ghetto.

Il programma, che si avvale di un finanziamento di 11 mld oltre a 450 milioni ex Legge 15 dicembre 1990, n. 396 (delibera G.R. n. 1038/91 e delibera G.R. n. 80/92), si articola in tre livelli di intervento:

- 1) il recupero urbano di base avente per oggetto la manutenzione straordinaria e l'integrazione delle reti tecnologiche nonché la riqualificazione degli spazi pubblici;
- 2) il recupero edilizio primario, concernente le opere di consolidamento ed il risanamento igienico-funzionale delle parti comuni degli edifici storici di proprietà comunale compresi nell'isolato di S. Maria del Pianto ed il recupero edilizio secondario, riguardante opere di restauro ed adeguamento funzionale dei relativi alloggi;
- 3) la ricostruzione di due aree comunali di risulta dalle demolizioni effettuate tra la fine del XIX° e l'inizio del XX° secolo.

Il programma è stato predisposto congiuntamente dall'Ufficio Speciale Interventi sul Centro Storico e dalla V[^] Ripartizione del Comune di Roma. Sono stati redatti i progetti di restauro e di ricostruzione degli edifici, nonché quelli relativi al recupero urbano. L'Accordo di Programma tra la Regione Lazio ed il Comune di Roma è stato sottoscritto in data 9 luglio 1993 (delibera C.S. n. 162 del 16 luglio 1993 pubblicata B.U.R. n. 26 del 20 settembre 1993). I progetti degli interventi sono stati approvati nella seduta della Conferenza di Servizi del 6 luglio 1993, mentre il 16 novembre 1993 in un'altra seduta della Conferenza di Servizi è stata approvata la variante progettuale per l'adeguamento degli interventi edilizi alla normativa per l'abbattimento delle barriere architettoniche. Il progetto è stato nuovamente approvato nella seduta della Conferenza di Servizi

del 1° giugno 1994. Un'ulteriore variante è stata approvata nella seduta della Conferenza di Servizi del 2 agosto 1994. Con ordinanza n. 277 dell'1 aprile 1994 è stato costituito il Collegio di Vigilanza sull'esecuzione dell'Accordo di Programma. Sono iniziati i lavori della polifera dei Pubblici Servizi. E' in corso una revisione del progetto per quanto riguarda alcune sistemazioni superficiali in prossimità del Portico di Ottavia.

A causa di rilevanti ritrovamenti archeologici sono stati ultimati i lavori di Piazza Costaguti e sono in corso i lavori per il recupero edilizio residenziale che interessa 20 alloggi di proprietà comunale nell'isolato di S. Maria del Pianto.

(c3.2.6) Sistemazione urbanistica di piazza del Parlamento e realizzazione di un parcheggio sotterraneo.

La Camera dei Deputati ha definito il progetto. I lavori relativi alla sistemazione della piazza sono in corso di esecuzione. Per ciò che concerne la realizzazione del parcheggio sotterraneo permangono difficoltà attuative, anche in relazione alle riserve espresse dalla la Soprintendenza Archeologica.

(c3.2.7) Itinerari protetti nel Centro storico per portatori di handicap e sistemi di segnalazione.

E' stato definito il concorso per la progettazione di massima, ed è stato conferito l'incarico per la progettazione esecutiva. Nella seduta della Conferenza di Servizi del 6 novembre 1995 le Sovrintendenze hanno espresso parere negativo, riscontrando un eccessivo impatto dell'intervento sulla natura storica del sito. Nella seduta della Conferenza di Servizi del 26.7.1996 è stato approvato il progetto e l'opera è stata appaltata.

L'itinerario da via del Corso al Pantheon è stato ultimato.

L'altra parte del percorso (via del Corso - Via delle Muratte - piazza Fontana di Trévi), finanziata dal Piano Giubileo, è anch'essa ultimata.

(c3.2.9) Ricostruzione e potenziamento stazione elettrica di trasformazione San Paolo - via Ostiense con annessi uffici e laboratori.

Il 3 dicembre 1993 il Ministro per le Aree Urbane ha individuato nel Sindaco di Roma il soggetto promotore della conclusione dell'Accordo di programma. E' tuttavia preliminarmente necessaria l'approvazione del Progetto d'Area per la zona S. Paolo-Ostiense in corso di definizione secondo il primo Accordo di programma per la III° Università (cfr. intervento con codice e1.1).

(c.3.2.10) *Sistemazione generale area S. Pietro*

(c.3.2.11) *Sistemazione generale area basilica S. Paolo fuori le Mura*

(c.3.2.12) *Sistemazione generale aree ed itinerari basiliche: S. M. Maggiore, S. Giovanni, S. Croce in Gerusalemme*

I tre interventi anzidetti sono stati inseriti nel Programma per Roma Capitale con DPCM in data 4 agosto 1995, con assegnazioni finanziarie rispettivamente di Lit. 1.100, 800 e 1.500 milioni. Tale inserimento è stato deliberato dalla Commissione per Roma Capitale in funzione della celebrazione del Grande Giubileo del 2000, al fine di consentire la tempestiva esecuzione delle progettazioni delle sistemazioni delle aree delle cinque basiliche presenti nella capitale, nonché delle indagini ad esse propedeutiche. I lavori sono stati invece finanziati con fondi ex lege n. 651/96. Tali interventi sono attualmente completati.

(c.3.2.14) *Sentiero del Pellegrino - Progetto di un percorso pedonale e ciclabile.*

L'intervento è stato inserito nel Programma per Roma Capitale con D.M. 22.11.99, con assegnazione finanziaria di £. 3.000.000.000.

(c.3.2.15) *Espletamento concorsi di progettazione per due ponti pedonali (Ponte della Scienza e Ponte della Musica) e un ponte carrabile (Ponte dei Congressi) sul Tevere.*

Obiettivo dell'intervento è l'espletamento dei due concorsi di progettazione relativi alla realizzazione di due ponti pedonali e di un ponte carrabile. In particolare la progettazione di due ponti pedonali di attraversamento sul Tevere ha la finalità di connettere due aree di importanza strategica per la città: Ponte della Musica nel quartiere Flaminio e Ponte della Scienza nel quartiere Ostiense; mentre il Ponte dei Congressi ha come obiettivo quello di risolvere un evidente problema viabilistico, garantendo una autentica relazione tra i quartieri Eur e Magliana. La realizzazione degli interventi avverrà attraverso l'incarico della progettazione definitiva al concorrente primo classificato.

Con deliberazioni G.C. nn. 2198 e 2199/98 sono stati approvati i bandi di concorso relativi rispettivamente ai due ponti pedonali e di un ponte carrabile.

L'espletamento dei concorsi avverrà nell'estate 2000.

(c. 3.2.16) *Progettazione tratto Lungotevere interrato zona Papareschi per sistemazione, progettazione e primi interventi collegati all'insediamento della nuova sede del Teatro di Roma.*

L'intervento è stato inserito nel Programma per Roma Capitale con D.M. 22.11.99, con assegnazione finanziaria di £. 3.000.000.000.

(c.3.3) *Risanamento e riqualificazione della periferia*

Nel settore degli interventi di riqualificazione delle periferie si evidenziano gli interventi relativi al miglioramento della qualità urbana di ambiti spontaneamente sorti e particolarmente degradati; di nuovi interventi residenziali di iniziativa pubblica; il completamento del risanamento igienico-sanitario delle zone più periferiche.

Risulta inserita anche la proposta del Vicariato di Roma che riguarda l'edificazione (o la ristrutturazione) di cinquanta sedi parrocchiali nelle zone periferiche della città, che oggi ne sono del tutto prive o che ne sono dotate solo grazie a sistemazioni provvisorie e inadeguate.

Rilevante è anche il programma di risanamento igienico-sanitario da realizzarsi attraverso la costruzione di collettori e adduttrici e l'estensione delle reti locali. In particolare gli interventi per i quali l'Amministrazione comunale ha richiesto un finanziamento a valere sul fondo previsto dall'art. 10 della legge 15 dicembre 1990, n. 396 riguardano: adduttrice N.O. I lotto; il Collettore di Bravetta; il Collettore Pisana I tronco e il Collettore Pisana II° tronco. E' inserita altresì la realizzazione del Centro Agroalimentare e la realizzazione di n. 5 centri di settore delle Poste e Telecomunicazioni.

Lo stato di attuazione si può così riassumere:

(c3.3.1) *Interventi di riqualificazione delle località: Torre Angela, Casilina, Morena, Gregna S. Andrea, Labaro-Prima Porta, Casalotti-Montespaccato, Pulmarola, Acilia-Dragona.*

Il Decreto Ministeriale 7 aprile 1994 ha ridotto lo stanziamento da Lit. 42.000 a Lit. 8.700 milioni. Con il Decreto Ministeriale 3 novembre 1994 sono state azzerate tutte le assegnazioni precedenti. L'unica proposta di Piano d'Area definita è quella di "Gregna S. Andrea-Morena", la cui praticabilità è però in gran parte condizionata dal presunto vincolo degli usi civici in favore del Comune di Frascati. Per tale tema sono in corso trattative con il Comune di Frascati. Si sta comunque verificando la possibilità di stralcio operativo per il nodo di scambio di Ciampino e per la

rilocalizzazione delle attività artigianali e commerciali che impediscono l'allargamento del G.R.A. Sono in corso di elaborazione altri Progetti d'Area (Labaro-Prima Porta, Case Rosse ecc.).

(c3.3.1.1) Ristrutturazione Piazza Capelvenere "Casette Patèr" Acilia.

Per questo intervento il Decreto Ministeriale 7 aprile 1994 ha stanziato Lit. 5.700 milioni. Con il Decreto Ministeriale 3 novembre 1994 sono state aumentate le assegnazioni precedenti, portandole a Lit. 11.000 milioni. In data 16 maggio 1995 è stata chiesta deroga all'art.2, comma 6, della legge 22 marzo 1995 n.85 per un importo di Lit. 11 miliardi. Il progetto è passato al vaglio della Conferenza di Servizi. La gara di appalto si è tenuta il 29/3/1996. I lavori sono stati ultimati.

(c3.3.1.2) Interventi di riqualificazione della località Bufalotta.

Tra gli interventi di riqualificazione di cui al punto c.3.31, con DM in data 22 dicembre 1997, è stato inserito il progetto relativo alla località Bufalotta. L'intervento è passato dalla funzione autoportuale originariamente prevista (vedi intervento codice d5) a quella di riqualificazione delle periferie. Con deliberazione C.C. n. 167 del 13 agosto 1997 sono stati approvati il piano d'area, il programma degli interventi e gli indirizzi per la sottoscrizione dell'accordo di programma. Il programma anzidetto è di iniziativa privata e di conseguenza non necessita di finanziamenti pubblici.

E' stato sottoscritto in data 12.08.98 l'Accordo di Programma sull'assetto urbanistico delle aree in variante al P.R.G. che, tra l'altro, dà atto dell'inattualità della vecchia previsione di un altro Autoporto.

Sono in corso di redazione i progetti delle opere di urbanizzazione primaria (strade e verde pubblico).

(c3.3.1.3) Costruzione di aula di scuola materna e di palestra, annesse alla scuola elementare Grottarossa di Via Valle del Vescovo.

Con D.M. 22.11.99 l'intervento è stato inserito nel Programma per Roma Capitale.

(c3.3.2) Progetti per la riqualificazione ambientale di complessi di edilizia pubblica: Laurentino, Corviale e Tor Bella Monaca.

(c3.3.2.1) *Progetti per la riqualificazione ambientale di complessi di edilizia pubblica: Laurentino*

E' stata ultimata la redazione del progetto esecutivo per la realizzazione, nell'ambito del Piano di Zona Laurentino, di un sistema di collegamenti pedonali tra le isole pedonali e le zone a servizi di quartiere, compreso in parte all'interno del progetto del parco Archeologico Laurentino-Acqua Acetosa a suo tempo redatto dal Comune di Roma di concerto con la Soprintendenza Archeologica. Il progetto è stato approvato in Conferenza di servizi il 14.6.1996.

I lavori sono iniziati in data 29.10.98. Con Determinazione Dirigenziale n. 1060 dell'1.12.99 è stata approvata una perizia di variante. Attualmente è stato realizzato il 90% dell'opera.

(c3.3.2.2) *Riqualificazione ambientale di complessi di edilizia pubblica: Corviale*

Con Decreto della Presidenza del Consiglio dei Ministri 22.11.99 è stata assegnata a questo intervento la somma di Lit. 2.234 milioni. E' stato definito il progetto. Nella seduta della Conferenza di Servizi dell'8 settembre 1995 il progetto per la sistemazione delle aree a verde è stato approvato. Nella seduta della Conferenza di Servizi del 5 ottobre 1995 anche il progetto di riqualificazione di Corviale è stato approvato.

Sono stati ultimati e collaudati i lavori per la riqualificazione del verde, mentre l'edificio polifunzionale a Corviale è quasi ultimato.

(c3.3.2.3) *Progetti per la riqualificazione ambientale di complessi di edilizia pubblica: Tor Bella Monaca*

E' stato definito il progetto.

Sono in corso i lavori di riqualificazione delle aree verdi.

(c3.3.4) *Realizzazione di dodici centri culturali integrati nelle Borgate: Ostia Lido, Torrevicchia, Castelverde, Serpentara, La Storta, Morena, Tor Bella Monaca, San Basilio, Lucchina, Fidene, Dragoncello, Massimina.*

I progetti, redatti a cura dell'Ufficio Risanamento delle Borgate, hanno concluso il proprio iter, ma, per mancanza di fondi non sono ancora stati realizzati.

(c3.3.6.1) *Realizzazione Centro di settore PP.TT. - Roma-Torpignattara*

Il progetto concernente il Centro di Settore Tor Pignattara è stato approvato dalla Conferenza di Servizi in data 22.7.98.

(c3.3.7) Localizzazione e realizzazione di 50 centri parrocchiali nelle periferie.

Il 23 marzo 1994 è stato sottoscritto un Protocollo d'Intesa tra Ministero Aree Urbane, Vicariato e Comune di Roma per dotare le zone periferiche di cinquanta centri parrocchiali. L'intesa prevedeva che per le localizzazioni non definite da precedenti determinazioni dell'Amministrazione comunale, le ipotesi localizzative fossero elaborate da un'apposita Commissione tenuto conto delle compatibilità urbanistiche ed ambientali e delle necessità pastorali del Vicariato. Sono state definite nove localizzazioni ed alcune concessioni edilizie sono state rilasciate in via ordinaria. Con ordinanza del Sindaco di Roma del 22 aprile 1994 è stata costituita la Commissione Tecnica per la valutazione delle proposte localizzative dei nuovi centri parrocchiali. Relativamente ad alcune localizzazioni sono stati definiti gli atti per le procedure ordinarie di variante al PRG e gli accordi di programma ove necessari. La richiesta del Vicariato, di cambiamento di denominazione dell'intervento, è stata accolta e, con Decreto Ministeriale 3 novembre 1994, la denominazione dell'intervento, già rubricato con i termini "Localizzazione e progettazione...." è stata così modificata: "Localizzazione e realizzazione....". Inoltre il Decreto Ministeriale 3 novembre 1994 ha fatto rientrare in questo gruppo anche la "Realizzazione della Chiesa Nazionale Coreana". Nella seduta della Conferenza di Servizi del 25 novembre 1994 l'esame del progetto del complesso parrocchiale di S.Maria della Purificazione è stato sospeso. Allo stato attuale 37 localizzazioni sono state accertate e dichiarate possibili; per alcune di esse la procedura è conclusa; un 1° Accordo di programma è stato sottoscritto il 17 giugno 1996 in relazione a dieci localizzazioni. Alcune concessioni edilizie risultano peraltro già rilasciate in via ordinaria. In data 2 aprile 1997 è stato sottoscritto un secondo Accordo di programma per la localizzazione di altri otto centri.

Risultano costruite sedici parrocchie (S.Gaudenzio, S.Giuda Taddeo, S. Giuliano, S. Innocenzo, S. Bonaventura, S. Felicità (solo in parte per l'occupazione del campo di Fidene), S.Lino, N.S.Del Suffragio e S.Agostino di Canterbury, S.Liborio, S.Alessio, Natività di Maria, S. Rosa da Viterbo, Beato José Maria Escrivà, S.Andrea Avellino, S.Maria Domenica Mazzarello, Santi Cirillo e Metodio).

Sono stati avviati i cantieri di S.M. Della Presentazione, Beata Maria Josefa del Corazon, S.Domenico di Guzman, Dio Padre Misericordioso, S.Alfonso M.Dei Liguori, S.Maria Addolorata, S.Giovanni della Croce, S.Maurizio.

Hanno concluso l'iter di approvazione in Conferenza di servizi i seguenti complessi parrocchiali: Dio Padre Misericordioso (CdS 22.12.97), S. Giovanni della Croce (CdS 21.10.97 - 2.11.98), S. Domenico di Guzman (CdS 22.12.97), S. Alfonso De' Liguori (C.d.S. 16.2.98), S. Maria Addolorata (CdS 27.3.98), S. Maurizio (C.d.S. 22.4.98), Beata Maria Josefa del Corazon (C.d.S. 27.3.98), S. Maria della Presentazione (CdS 2.11.98) e la Chiesa dei S. Martiri Coreani (C.d.S. 22.4.98). Il 25.11.98 è stato sottoscritto il III° Accordo di programma riguardante i centri parrocchiali di S. Gabriele, S. Massimiliano Kolbe, S. Patrizio, S. Rita, S. Raffaele Arcangelo, S. Elisabetta Zaccaria, S. Tommaso Apostolo e S. Vincenzo de' Paoli.

(c3.3.9) Interventi di risanamento igienico-sanitario: Adduttrice Nord-Ovest I° lotto; Collettore di Bravetta; Collettore Pisana 1° e 2° tronco.

Con Decreto Ministeriale del 2 dicembre 1992 è stato assunto un impegno di spesa complessivo per Lit. 45 miliardi. Si sono già tenute le gare di appalto ed i lavori sono stati consegnati o sono prossimi alla consegna.

(c3.3.9.1) Interventi di risanamento igienico sanitario: Adduttrice Nord Ovest I lotto.

Il 25 maggio 1994 è stato definitivamente approvato nella seduta della Conferenza di Servizi il progetto del primo tronco per un importo di circa Lit. 23 miliardi. Nella seduta della Conferenza di Servizi del 2 agosto 1994 è stato espresso parere favorevole su una variante di tracciato che non comporta variazioni economiche. Le gare d'appalto si sono già tenute ed i lavori sono stati aggiudicati (base d'asta Lit. 20.023.685.860). L'aggiudicazione è stata sospesa dal TAR.

Il progetto di completamento, affidato all'ACEA con deliberazione n. 2050/97 è stato approvato dalla Giunta Comunale e finanziato direttamente dal Comune di Roma con proprie risorse. L'intero intervento (I° tronco - Comune e completamento - ACEA) si prefigge l'obiettivo di sanare, dal punto di vista igienico sanitario, un esteso bacino idraulico tributario dell'impianto di Roma Nord (Prima Porta-Labaro con diramazione fino alla Via Sacrofanese) con diramazione lungo la via Tiberina, fino a raggiungere la borgata di S. Isidoro. I lavori, consegnati il 10 maggio 1999 e con scadenza contrattuale il 28.4.2001, sono stati eseguiti al 13%.

(c3.3.9.2) Interventi di risanamento igienico sanitario: Collettore Bravetta I Tronco.

L'intervento, prevede la realizzazione di un manufatto di collettamento a servizio del bacino che va dal G.R.A (altezza fosso Maglianella) ad oltre la via Aurelia Antica. Esso si prefigge l'obiettivo di sanare, sia dal punto di vista idraulico che igienico sanitario, il bacino suddetto in

quanto il manufatto, attraverso l'esistente tratto dell'adduttrice della Maglianella, risulta collegato senza soluzione di continuità all'impianto di depurazione di Roma Sud.

Il progetto è stato approvato nella seduta della Conferenza di Servizi del 21 dicembre 1992. Il Comune di Roma (delibera n.667 del 2.3.1993) ha espletato la gara ed i lavori sono stati appaltati (base d'asta Lit. 5.010.373.000). Sono intervenuti dei problemi per la esecuzione dell'appalto in quanto l'Impresa aggiudicatrice è risultata in amministrazione controllata.

Consegna lavori: 28.1.98. Scadenza contrattuale: 19.2.2000. Lavori eseguiti al 93%.

(c3.3.9.3) Interventi di risanamento igienico sanitario: Collettore Pisana I e II Tronco

Trattasi di un manufatto di collettamento a servizio di una zona densamente urbanizzata a ridosso di via della Pisana (tratto GRA- via della Consolata). L'intervento si prefigge l'obiettivo di sanare la zona sia dal punto di vista idraulico che igienico-sanitario in quanto il collettore, attraverso l'esistente tratto dell'adduttrice della Maglianella, è collegato senza soluzione di continuità all'impianto di depurazione di Roma Sud.

L'Accordo di Programma, reso necessario per la variazione dello strumento urbanistico generale, è stato sottoscritto in data 6 agosto 1993. Il progetto dell'opera è stato approvato nella seduta della Conferenza di Servizi del 25/10/94. Con ordinanza n. 291 del 13 aprile 1994 è stato costituito il Collegio di Vigilanza sull'esecuzione dell'Accordo di Programma. Data l'estrema rilevanza del ribasso di gara, è in corso la procedura per la valutazione dell'eventuale anomalia (base d'asta Lit. 15.285.840.903). La consegna dei lavori è avvenuta il 25.9.1996.

Tutti i lavori eseguibili sono stati ultimati entro il 21.7.99. I lavori risultano complessivamente eseguiti al 93%.

(c3.3.10.8) Reti di fognatura a Casal Morena (Centrone)

L'intervento in questione riguarda la costruzione del primo dei tre lotti della fognatura alla borgata Casal Morena, attualmente servita da una fognatura privata, idraulicamente insufficiente ed incompleta. Esso si prefigge l'obiettivo di dotare la zona di una fognatura mista idonea, oltre che a convogliare a depurazione le acque usate, anche ad eliminare i frequenti allagamenti lamentati dai residenti.

Questo intervento ed il relativo finanziamento per Lit. 8 miliardi è stato inserito in programma con Decreto Ministeriale 7 aprile 1994. Il progetto dell'opera è stato approvato nella

seduta della Conferenza di Servizi del 25 ottobre 1994. L'appalto è stato aggiudicato il 17 giugno 1997 e la consegna dei lavori è avvenuta il 26.2.98 (scadenza contrattuale: 18.10.99). I lavori sono stati sospesi dal 25.6.98 per il rinvenimento di importanti reperti archeologici. E' in attesa di approvazione la perizia di variante tecnica e suppletiva. I lavori sono stati eseguiti al 13%.

(c3.3.13) Realizzazione del Centro Agro-Alimentare.

Il progetto dell'opera, elaborato dalla società C.A.R. (società mista tra Amministrazioni pubbliche interessate e gli operatori privati) è stato presentato al Ministero per l'industria nei termini stabiliti da quest'ultimo. L'Accordo di Programma, preliminare per la localizzazione definitiva e la conseguente variante al Piano Regolatore Generale del Comune di Guidonia e per l'avvio della conferenza tecnica per l'adeguamento delle infrastrutture per la mobilità, è stato sottoscritto in data 25 agosto 1993 (delibera C.C. Guidonia Montecelio n. 63 del 6 agosto 1993) ed approvato con ordinanza commissariale n.186 del 25 agosto 1993, pubblicata sul B.U.R. n. 28 del 9 ottobre 1993. Con ordinanza n. 365 del 20 maggio 1994 è stato costituito il Collegio di Vigilanza sull'esecuzione dell'Accordo di Programma. E' stato sottoscritto il secondo Accordo di Programma. Con Decreto Ministeriale 29 maggio 1995 sono stati assegnati a questo intervento Lit. 17,9 mld del fondo per Roma Capitale, per la realizzazione delle infrastrutture di collegamento viario.

Il progetto del Centro è stato approvato in Conferenza di servizi e l'appalto è stato aggiudicato il 30 luglio 1997. L'aggiudicazione, sospesa dal TAR Lazio, è stata ripristinata dal Consiglio di Stato.

Il progetto del collegamento viario con un nuovo svincolo all'autostrada A24 è stato approvato nella Conferenza dei Servizi del 29.7.98. La conclusione dei lavori è prevista entro agosto 2000.

(c3.3.14) Realizzazione a Tor Sapienza di un Parco attrezzato, di una struttura polivalente a carattere sportivo e musicale con annesse attività commerciali.

L'intervento non risultando più attuale non ha avuto seguito.

c4. Piano per la casa e centri di accoglienza.

Il Programma recepisce l'esigenza di affrontare "l'emergenza casa" con la previsione di almeno 4.000 alloggi da destinare all'affitto nel quadro del piano di integrazione del Piano di

Edilizia Economica e Popolare del Comune di Roma. Inoltre nel Programma è inserita la realizzazione di cinque centri pubblici di prima accoglienza per immigrati extracomunitari.

Non risultano attivate iniziative per tale settore.

c5. Interventi previsti dalle aziende concessionarie di pubblici servizi.

Il Programma ha recepito il rilevante pacchetto degli interventi proposti dalle aziende concessionarie dei pubblici servizi (ACEA, ENEL, ITALGAS, TELECOM), che hanno previsto l'attuazione di un complesso programma di interventi, in termini di impianti da realizzare con connesse strutture edilizie ed apparati tecnologici di supporto alla gestione dei servizi. Tale programma di opere tiene conto dello sviluppo delle reti nella città di Roma, non soltanto in conseguenza dello sviluppo urbanistico, dell'andamento demografico e dei mutamenti nelle tipologie di utenza, ma anche rispetto alle nuove esigenze che deriveranno dalla esecuzione della legge per Roma Capitale, in riferimento al potenziamento delle attività direzionali, culturali, turistiche e di rappresentanza. Le aziende hanno posto altresì attenzione alla diffusa presenza di attività terziarie nell'area centrale della città, che comporta problemi complessi di adeguamento ai mutati fabbisogni, ai quali si intenderebbe far fronte con soluzioni ed interventi operativi innovativi, nel massimo rispetto dell'ambiente architettonico ed artistico. Le risorse finanziarie autonomamente attivabili dagli enti e aziende di servizio nel triennio 1991-94 ammontano complessivamente ad oltre 4.000 miliardi di lire.

Lo stato di attuazione si può così riassumere:

(c5.1) ITALGAS

(c5.1.1) Interventi di metanizzazione nelle borgate.

L'intervento è completato.

(c5.1.2) Intervento relativo alle rialberature.

L'intervento è stato terminato nel dicembre del 1994.

(c5.1.3) Intervento relativo alla realizzazione di una fontana.

E' in corso la procedura per ottenere il permesso comunale di avvio dei lavori.

L'intervento è stato realizzato.

(c5.1.4) *Intervento relativo alla cartografia computerizzata.*

E' stato realizzato il progetto di massima. Si attendono le determinazioni delle Autorità Comunali.

c5.2 *Interventi TELECOM*

La deliberazione per la sottoscrizione dell' Accordo di Programma tra il Comune di Roma e la Regione Lazio per la realizzazione degli interventi connessi alla gestione dei servizi della Società Telecom Italia è stata inviata al Consiglio Comunale per l'approvazione.

(c5.3) *Sviluppo e potenziamento reti*

(c5.3.1) *Elettrodotti ad alta tensione*

(c5.3.1.1) *Impianti elettrici di trasformazione*

(c5.3.1.1.1) *Dorsali 150 kV Roma Ovest-Cinecittà; Roma Ovest - Magliana; Roma Nord-Tor Cervara; Roma Sud - Magliana; Roma Nord - Prati Fiscali*

Nella seduta della Conferenza di Servizi del 16 giugno 1995 il progetto è stato approvato. La dorsale a 150 kV Roma Ovest-Cinecittà, costituisce il congiungimento tra il nodo a 380 kV della stazione elettrica di Roma Ovest e la Cabina Primaria di Cinecittà, che dovrà poi essere collegata alla Stazione a 380 kV di Roma Est. La dorsale, quindi, consente l'alimentazione a 150 kV delle Cabine Primarie di Astalli, Porta Pia, Re di Roma e Torpignattara, completando il piano regolatore AT per la città di Roma per gli anni 2000 e oltre. La dorsale, lunga circa 26 km, prevede un primo tratto in aereo per circa 8 km ed una parte in cavo sotterraneo ad isolamento solido per circa 18 km. L'opera, per la parte interrata che attraversa il centro storico cittadino, è stata completata a febbraio 1997. Sono entrate in esercizio durante il 1997 le tratte, Cinecittà-Torpignattara, Torpignattara-Re di Roma, Porta Pia-Re di Roma, Porta Pia-Astalli-Roma Ovest.

Nel 1999 l'intervento risulta terminato.

(c5.3.1.2.1) *Stazione 380/220/150 kV Roma Sud.*

Nella seduta della Conferenza di Servizi dell'11 dicembre 1992 il progetto è stato approvato.

L'intervento relativo alla costruzione di alcuni edifici sia per l'installazione di complessi di controllo delle apparecchiature ad alta tensione ubicate all'esterno di competenza della DPT, sia di un edificio servizi per l'installazione del nuovo quadro di media tensione di tipo unificato a 20 kV. Il completamento dei montaggi del quadro di media tensione 20 kV ha permesso l'attuazione e l'esercizio del nuovo impianto in data 11/3/97.

(c5.3.1.2.2) *Stazione 380/220/150/60 kV Roma Nord.*

Nella seduta della Conferenza di Servizi dell'11 dicembre 1992 il progetto è stato approvato.

L'intervento è relativo alla costruzione di alcuni edifici per l'installazione di complessi di controllo delle apparecchiature ad alta tensione ubicate all'esterno. La realizzazione delle opere è stata curata direttamente dalla Direzione Produzione e Trasmissione. L'intervento risulta realizzato.

(c5.3.1.2.3) *Stazione 380/150 kV Roma Ovest e Roma Est.*

In data 3 dicembre 1993 il Ministro per le Aree Urbane ha individuato nel comune di Roma il soggetto promotore della conclusione dell'Accordo di Programma. E' stato definito e sottoscritto un apposito Accordo di Programma con il Sindaco di Roma, il Presidente della Giunta Regionale e il Ministro per i Beni Ambientali e Culturali, in quanto si è reso necessario procedere ad una variante al Piano Regolatore Generale in un'area sottoposta a vincoli archeologici. Il progetto è stato approvato nella seduta della Conferenza di Servizi del 16 giugno 1995. La realizzazione dell'intervento è curata direttamente dalla Struttura Ingegneria sede di Napoli (S.I.N.). Si è già provveduto alla presa in consegna delle aree di proprietà comunale necessarie per gli interventi progettati.

Nel corso del 1997 sono state effettuate le gare per la fornitura delle apparecchiature per la realizzazione delle opere civili che hanno avuto inizio il 6/2/98. E' avvenuta l'aggiudicazione della gara relativa ai montaggi elettromeccanici e l'intervento risulta attualmente completato.

(c5.3.1.2.4) *Stazione 220/60/20 - 8,4 kV Tiburtina.*

Il 24 giugno 1994 l'ENEL ha trasmesso il progetto chiedendo la convocazione della Conferenza di Servizi. La finalità di Tale impianto è quella di alimentare i quartieri Tiburtino, Nomentano, Pietralata, Collatino, Prenestino e Labicano, con un bacino d'utenza di oltre 200.000

abitanti. Nella seduta della Conferenza di Servizi del 2 agosto 1994 è stato espresso parere favorevole al progetto.

La già esistente Cabina Primaria di Tiburtina, collegata a 220 kV sulla dorsale Roma Nord-Roma Sud, comprende impianti di trasformazione 220/60 kV e 220/20/8,4 kV per la distribuzione di energia elettrica nei quartieri Tiburtino, Nomentano, Pietralata, Collatino, Prenestino e Labicano. L'impianto, realizzato negli anni '60, è baricentrico rispetto alle zone interessate ed è collegato alla rete primaria di distribuzione della città di Roma, in particolare con le Cabine Primarie di Piazza Dante e San Paolo. Sul piano operativo l'intervento previsto comporta l'eliminazione del sistema a 60 kV con la realizzazione di un fabbricato servizi, destinato ad ospitare apparecchiature elettriche compatte in MT di tipo SF6. Il nuovo quadro MT, inoltre, permette il riclassamento della rete a 20 kV nella zona est della città. La costruzione dell'edificio servizi della Cabina Primaria Tiburtina si è resa necessaria anche a seguito dell'incendio del gennaio 1994. L'intervento prevede tra l'altro anche una riqualificazione ambientale dell'area dell'impianto che si trova al confine del Sistema Direzionale Orientale (SDO). L'impianto è stato ultimato e messo in esercizio a dicembre 1996. La dismissione del vecchio impianto a 60 kV è avvenuta dopo il completamento dei lavori delle Cabine Primarie di Torpignattara e Porta Pia il 11/11/97.

(c5.3.1.2.6) *Cabine primarie 150/20 - 8,4 kV Astalli, Porta Pia, San Camillo, piazza Re di Roma Tor Pignattara, Prati Fiscali e Belsito.*

Nella seduta della Conferenza di Servizi dell'11 dicembre 1992 sono stati approvati i progetti relativi alle cabine di Porta Pia, San Camillo e Piazza Re di Roma.

La nuova cabina primaria 150/20/8,4 di S. Camillo consente di assicurare l'alimentazione ai complessi ospedalieri di S. Camillo, Forlanini e Nuovo Spallanzani e di migliorare il servizio elettrico nell'intera area Portuense, Gianicolense, Monteverde e rione Trastevere, già servita dal vecchio impianto 60/8,4 kV. Il nuovo impianto è stato realizzato su un'area di proprietà comunale acquisita dall'ENEL a ridosso dell'omonimo ospedale. Al riguardo va evidenziato che per contenere l'ingombro dell'impianto all'interno del sito disponibile e per ridurre l'impatto ambientale sono state utilizzate tipologie costruttive di tipo blindato in SF6, sia per il quadro AT che MT. Sul piano costruttivo, rispetto ai 30-36 mesi circa occorrenti di norma, si è riusciti a comprimere i tempi complessivi di cantiere entro 20 mesi, proprio in relazione alle dichiarate urgenze di alimentare le utenze ospedaliere interessate, nonché la linea veloce del tram Casaleto-L.go Argentina in corso di realizzazione da parte del Comune. La nuova Cabina Primaria S. Camillo è entrata in esercizio a gennaio 1996.

Per quanto riguarda la Cabina Primaria Piazza Re di Roma, l'intervento, oltre all'ampliamento dell'attuale impianto, necessario per realizzare il nuovo quadro AT blindato in SF6, ha comportato la sostituzione dei due trasformatori di potenza e del quadro MT, per il

riclassamento a 20 kV della rete nella zona Sud della città. Le opere, completamente interrato, sono state collocate in un'area acquisita dall'ENEL a ridosso del vecchio impianto posto in un'area del centro cittadino fortemente urbanizzata. I lavori sono stati ultimati.

L'intervento di riclassamento da 60 a 150 kV della Cabina Primaria Porta Pia consiste nella ristrutturazione del vecchio impianto e di alcuni locali limitrofi di proprietà dell'ENEL per ospitare le nuove apparecchiature AT e MT di tipo blindato in SF6. I due nuovi trasformatori di potenza da 40 MVA sono di tipo a bassa rumorosità, al fine di ottenere il minor impatto ambientale, considerando che i locali sono ubicati all'interno di un fabbricato civile. L'intervento consentirà, inoltre, il riclassamento a 20 kV della rete in un'area centrale della città (Policlinico-Università, etc). L'impianto è entrato in esercizio il 11/11/97.

Per quanto riguarda l'intervento di potenziamento da 60 a 150 kV della Cabina Astalli, l'ampliamento dell'attuale impianto, conseguente al riclassamento, posto a poca distanza da Piazza Venezia, è strategico per la qualità del servizio nel centro storico della città. I nuovi trasformatori di potenza da 40 MVA sono stati collocati in locale interrato, posto al di sotto del piano stradale, concesso all'ENEL dal Comune di Roma. È stata prevista l'utilizzazione di un quadro blindato AT in SF6. L'ampliamento della Cabina Primaria Astalli rappresenta il punto conclusivo del piano elaborato dal Compartimento di Roma per l'adeguamento della rete elettrica AT di Roma. I lavori sono completati.

(c5.3.2.2) Costruzione di otto sedi di Agenzie: Nomentana, Prati, Tuscolana, Casilina, Aurelia, Portuense, Boccea, Fiumicino.

Nella seduta della Conferenza di Servizi del 22 settembre 1993 è stato approvato il progetto.

(c5.3.2.5) Costruzione sede Centro Tor Pignattara per manutenzione impianti A.T.

Il progetto complessivo prevede la realizzazione di due palazzine e la trasformazione della Stazione, parzialmente interrata, da 60 kV a 150 kV.

Nella seduta della Conferenza di Servizi del 22 settembre 1993 è stato approvato il progetto. I lavori sono ultimati.

Il progetto consente sia il riclassamento a 150 kV dell'attuale cabina primaria, sia il recupero funzionale delle volumetrie esistenti. La nuova cabina primaria, di tipo seminterrato è stata

realizzata utilizzando apparecchiature blindate in SF6, sia per il quadro AT esterno, che MT interrato. I trasformatori da 63 MVA, a doppio secondario, permettono il riclassamento a 20 kV della rete nella zona Sud-Est della città. L'impianto è stato attivato il 1/2/97. Per quanto riguarda la costruzione dell'edificio per uffici, consistente in due corpi di fabbrica separati tra loro con una volumetria complessiva di 16.000 m³. L'esecuzione degli immobili è stata affidata alla S.E.I.

(c5.3.2.6) *Ampliamento edificio per servizi via Carlo Veneziani - Magliana Vecchia.*

In data 3 dicembre 1993 il Ministro per le Aree Urbane ha individuato nel Comune di Roma il soggetto promotore della conclusione dell'Accordo di Programma. L'intervento prevede la chiusura del "Pilotis" per un recupero funzionale degli spazi interni in relazione allo sviluppo telematico dell'intero complesso. L'Accordo di Programma già sottoscritto dal Comune, dalla Regione e dall'ENEL, è in attesa dell'assenso del Ministero Beni Culturali e Ambientali. E' stata avviata la procedura sostitutiva presso il Consiglio dei Ministri. Nella seduta della Conferenza di Servizi del 16 maggio 1995 è stato approvato il progetto.

Il progetto approvato prevede la chiusura del piano pilotis negli edifici della Magliana Nuova (Autostrada Roma-Fiaticino) e tende a recuperare spazi già costruiti da destinare al potenziamento dei servizi informatici esistenti. L'esecuzione delle opere è stata affidata alla ditta S.E.I.. I lavori sono stati ultimati nel corso del 1997.

(c5.4) *ACEA.*

Per il settore elettrico - energetico:

(c5.4.1.1) *Collegamento a 150 kV Valcannuta - Casaletto in cavo E.P.R..*

L'intervento è ultimato.

(c5.4.1.2) *Collegamento a 150 kV misto aereo, cavo E.P.R. - sottostazione Ponte Galeria - Casaletto (nuovo collegamento).*

Per l'intervenuta impossibilità di realizzare la già prevista Centrale di Valle Galeria, il collegamento si è dovuto attestare provvisoriamente alla Stazione ENEL di Roma Ovest. Si sono svolte le trattative con l'ENEL per le modifiche, conseguenti a prescrizioni tassative della Soprintendenza Archeologica, agli arrivi delle linee ACEA nella stazione ENEL di Monte

Roncione. La realizzazione del tracciato ha inoltre subito ritardo per le intervenute modifiche imposte dal Comune e dalla Soprintendenza Archeologica, in zona Pescaccio. E' stato ultimato l'invio della documentazione agli Enti competenti per le autorizzazioni propedeutiche all'ottenimento del Decreto Regionale. Dopo aver ottenuto il Decreto Regionale per il tracciato primitivo (che si è dovuto modificare in quattro tratti su richieste della Soprintendenza Archeologica, della Tutela Ambientale, del Comune e dell'ENEL) e le autorizzazioni dagli Enti competenti l'esecuzione delle modifiche del tracciato, l'intervento è stato portato a termine.

(c5.4.1.3) Collegamento a 150 kV misto, aereo cavo E.P.R., Flaminia Forte Antenne, sostituzione con cavo EPR 150 kV dell'esistente tratto in cavo 60 kV.

E' in corso lo studio del tracciato del nuovo collegamento in cavo che dovrà sostituire il vecchio. Sono in corso trattative per il perfezionamento di accordi con proprietari dei terreni interessati dal nuovo collegamento. E' stato ultimato lo studio del tracciato del tratto EPR a 150 kV. Il tratto aereo ha incontrato difficoltà per l'approvazione da parte della Tutela Ambientale, con conseguente ritardo nell'emanazione del Decreto Regionale. L'intervento sarà avviato entro l'anno 2000.

(c5.4.1.4) Collegamento a 150 kV Casaleto - Magliana.

La previsione di realizzazione è slittata in dipendenza della ritardata realizzazione della trasformazione a 150 kV del centro Casaleto, quest'ultima determinata da ritardo della disponibilità dei collegamenti di cui all'intervento con codice c5.4.1.2. L'intervento sarà avviato dopo l'anno 2000.

(c5.4.1.5) Collegamento a 150 kV in linea aerea Roma Ovest ENEL - sottostazione Ponte Galeria - Il terna.

La mancata realizzazione della centrale di Valle Galeria e la prevista attuazione del collegamento Roma Ovest - Casaleto hanno determinato la scelta di procrastinare la realizzazione del collegamento in oggetto che sarà avviato dopo l'anno 2000.

(c5.4.1.6) *Collegamento a 150 kV in cavo E.P.R. Forte Antenne - Castro Pretorio.*

Il mancato avvio dell'intervento è stato determinato da difficoltà nella definizione del tracciato in zona Castro Pretorio. Tali difficoltà hanno imposto la verifica della praticabilità di percorsi alternativi. E' previsto il proseguimento del collegamento fino al Centro Quirinale. Tale proseguimento fino al Centro Quirinale incontra difficoltà per la concomitante posa di analogo cavo ENEL in Via XX Settembre. E' allo studio una variante del tracciato.

L'avvio dei lavori si prevede entro l'anno 2000.

(c5.4.1.7) *Collegamento a 150 kV cavo E.P.R. Laurentina - Tor di Valle.*

L'intervento è stato completato.

(c5.4.1.8) *Linea 150 kV Flaminia - Monte Mario - cavo E.P.R.*

Il collegamento è stato realizzato.

(c5.4.1.9) *Smistamento sud.*

Il progetto iniziale, che prevedeva apparecchiature A.T. "per esterno", è stato respinto dall'Assessorato per la Tutela Ambiente. E' allo studio una soluzione alternativa per la riduzione dell'impatto ambientale. Si realizzerà anche lo smistamento delle linee in arrivo con l'inserimento dei collegamenti verso il nuovo Centro Vallerano ma, comunque, non prima del 2001.

(c5.4.1.10) *Centro Magliana: trasformazione a 150 kV.*

E' in corso la progettazione, per la realizzazione su area aziendale, delle nuove installazioni. Il progetto è sospeso e si prevede che i lavori non potranno iniziare prima del 2001.

(c5.4.1.11) *Centro Monteverde: nuovo centro a 150 kV.*

E' in corso la progettazione esecutiva. E' in corso l'iter per l'ottenimento dell'approvazione del progetto e successiva acquisizione dell'area necessaria. L'intervento sarà avviato dopo l'anno 2000.

(c5.4.1.12) Centro Esquilino: nuovo centro a 150 kV.

Si sono concluse positivamente le trattative con il Comune per la concessione dell'edificio ex Centrale del Latte di Via Giolitti in cui ubicare il Centro elettrico con idoneo progetto. L'intervento è attualmente in corso di realizzazione e nel 1999 lo stato avanzamento dei lavori è stato stimato del 62%.

(c5.4.1.13) Centro Prenestino: nuovo centro a 150 kV a servizio dello S.D.O.

E' in corso la definizione dell'area da destinare al centro elettrico in accordo con il Progetto Direttore 1995 redatto dal Comune di Roma in collaborazione con l'Ufficio S.D.O. L'intervento sarà avviato dopo l'anno 2000.

(c5.4.1.14) Cecchignola: nuovo centro a 150 kV.

La progettazione, attualmente rinviata, è subordinata alla realizzazione del centro Smistamento Sud.

L'intervento sarà avviato dopo l'anno 2000.

(c5.4.1.15) Centro Tor Tre Teste: ampliamento a 150 kV.

L'ampliamento è procrastinato in dipendenza degli sviluppi dello S.D.O.

L'avvio dei lavori non avverrà prima della fine dell'anno 2000.

(c5.4.1.16) Centro Quirinale: ristrutturazione a 150 kV.

Sono state avviate e concluse le gare di appalto per la realizzazione dell'opera e consegnati i lavori. Lo stato d'avanzamento è dell' 86%.

(c5.4.1.17) Centro Bufalotta: ristrutturazione a 150/20/8.4 kV.

Ultimata la progettazione ed ottenuta la concessione edilizia, l'intervento è in corso di realizzazione. Lo stato di avanzamento è del 37%.

(c5.4.1.18) Castel Fusano: ristrutturazione a 20 / 8,4 kV.

Si è in attesa di definitivo benestare dell'assessorato Tutela Ambiente regionale per indire la gara di appalto per la realizzazione del progetto già approvato. Occorre procedere ad ulteriori intese per una nuova valutazione integrata dell'inserimento ambientale essendo stata respinta dal Ministero per i Beni Culturali e Ambientali la primitiva richiesta di Decreto Regionale.

L'intervento sarà avviato entro l'anno 2000.

(c5.4.1.19) Centro Capannelle: nuovo centro a 150 kV.

Le progettazioni sono concluse, la concessione edilizia è stata ottenuta.

I lavori, avviati dopo il conferimento delle aree da parte del Ministero dell'Interno ed effettuati tutti gli adeguamenti delle reti elettriche, sono ormai in fase di ultimazione (percentuale di realizzazione dell' 87%).

(c5.4.1.20) Rete elettrica di distribuzione a M.T. e B.T. (spese ricorrenti) nuove cabine di trasformazione di tipo normalizzato.

Sono in corso le realizzazioni previste, secondo i piani pluriennali già approvati.

(c5.4.1.21) Costruzione nuove cabine e ricostruzione per adeguamento vecchie cabine di trasformazione compresi i relativi piccoli interventi sulle

reti M.T. e B.T.: adeguamento alle correnti di c.c. (unificazione 20 kV).

Sono in corso le realizzazioni previste, secondo i piani pluriennali già approvati. Si sta dando corso al "Piano degli interventi per Roma Capitale" predisposto dal Settore Elettrico Energetico dell'ACEA. Tenendo conto del fatto che tali interventi, in parte già realizzati, prevedono l'installazione di circa 300 cabine elettriche di trasformazione MT/BT di tipo prefabbricato, si ritiene indispensabile promuovere una Conferenza di Servizi per il completamento del piano che ha incontrato difficoltà nel reperimento di aree su cui ubicare le nuove cabine di trasformazione.

(c5.4.1.22) Cabine di fondo: adeguamento normativo.

Sono in corso le realizzazioni previste secondo i piani pluriennali già approvati.

(c5.4.1.23) Unificazione a livello di tensione della rete M.T. a 20 kV - Rete di distribuzione.

Prosegue il programma di estensione delle reti, alla nuova tensione ed in sintonia con il rinnovamento degli impianti di alta e media tensione che consentano l'abbandono della vecchia tensione 8,4 kV.

(c5.4.1.24) Unificazione del livello di tensione della rete M.T. a 20 kV - Ristrutturazione di cabine.

Il programma prosegue secondo i piani pluriennali previsti in armonia con gli sviluppi dei piani di rinnovamento dei vecchi impianti e di realizzazione dei nuovi. In particolare è stato predisposto il progetto, e si è in fase di realizzazione, della rete M.T. nelle zone Ostiense, Garbatella e Ardeatina. La definizione della progettazione esecutiva della quasi totalità dei collegamenti elettrici ad alta tensione ha subito ritardi a causa delle difficoltà riscontrate nella ricerca di tracciati liberi da qualsiasi vincolo urbanistico ed ambientale;

(c5.4.1.40) Collegamento 150 KV Quirinale - Collatino, tratto in cavo: Esquilino - Collatino.

Nel corso del 1999 i lavori sono stati realizzati all'85%.

Per il settore idrico - ambientale:

(c5.4.2.2) COBIS, protezione igienica del lago di Bracciano: integrazione ed ampliamento

E' stato elaborato il progetto esecutivo. L'inizio dei lavori è subordinato al buon esito della domanda di contributo finanziario inoltrata alla Regione Lazio.

(c5.4.2.3) Progetto di interventi integrati sull'area di protezione delle risorse idriche del complesso idrogeologico A3: opere di fognatura e depurazione per i comuni dell'Alta Valle dell'Aniene ed a tutela igienica delle sorgenti dell'Acqua Marcia.

Il Consiglio di Amministrazione dell'ACEA ha deliberato di non aggiudicare i lavori relativi alla realizzazione delle opere ed ha dato disposizioni affinché si proceda ad un miglioramento delle progettazioni. E' stato nominato un Commissario ad Acta da parte della Regione Lazio. L'ACEA, per l'impegno del finanziamento disponibile, ha elaborato i progetti necessari che sono stati già approvati. Sono attualmente in fase di acquisizione le autorizzazioni necessarie ai sensi di legge.

(c5.4.2.5) Utilizzazione nuove risorse: potenziamento e ristrutturazione captazioni Acqua Marcia, sorgenti Treia e Pertuso etc.

Sono in corso studi e indagini geologiche dirette ad operare per la modifica e il potenziamento dell'attuale sistema di captazione delle sorgenti dell'Acqua Marcia. E' stata eseguita la progettazione esecutiva del I° lotto dell'Acquedotto del Pertuso.

(c5.4.2.6) Nuovo Acquedotto Marcio.

La realizzazione dell'opera è prevista nei programmi a breve termine dell'ACEA; dovrà essere, pertanto, avviata la progettazione delle opere.

(c5.4.2.7) *Acquedotto Treia.*

Il piano per l'approvvigionamento idrico di Roma e del suo hinterland, elaborato nel 1993, non prevede l'utilizzo delle acque del Treia nel medio termine (2015).

(c5.4.2.8) *Impianto di produzione d'acqua in contenitori.*

L'impianto non è più compreso nella programmazione a breve termine dell'Azienda.

(c5.4.2.9) *Acquedotto Peschiera: ristrutturazione fontana di mostra.*

Il Comitato di Quartiere si è opposto alla ristrutturazione delle fontane di mostra a Piazzale degli Eroi; pertanto non si darà seguito alla realizzazione dell'intervento.

(c5.4.2.10) *Acquedotto Capore: fontana di mostra.*

L'ACEA sta provvedendo all'espletamento delle procedure tecnico-amministrative per la realizzazione di n. 4 fontane presso le località di Acilia, Morena, Labaro e Massimina.

(c5.4.2.11) *Adduttrice Ottavia - nodo Valcannuta - Monteverde.*

L'opera è prevista nel programma degli interventi da realizzare a breve termine; dovrà essere avviata la progettazione delle opere.

(c5.4.2.12) *Adduttrice Torrenova - Eur.*

L'opera è prevista nel programma degli interventi da realizzare a breve termine; è stato elaborato il relativo progetto esecutivo. Acquisito il nullaosta della Soprintendenza Archeologica di Roma, si è attualmente in attesa di completare l'acquisizione delle autorizzazioni necessarie prima di sottoporre il progetto all'approvazione del Consiglio di Amministrazione dell'ACEA.

In data 14.6.99 la Conferenza dei Servizi ha approvato il progetto.

(c5.4.2.13) *Adduttrice Eur - Acilia.*

L'opera è prevista nel programma degli interventi da realizzare a breve termine; è stato elaborato il progetto esecutivo. Al fine di dar corso alla gara per l'appalto dei lavori, l'ACEA ritiene opportuno convocare una Conferenza di Servizi per l'acquisizione del nulla osta di competenza dell'Assessorato all'Ambiente della Regione Lazio. E' stato approvato dal Consiglio di Amministrazione ACEA il progetto esecutivo dell'opera ed è in corso di espletamento la gara d'appalto dei lavori.

(c5.4.2.16) *Centro Prenestino.*

L'opera è prevista nel programma degli interventi da realizzare a breve termine; dovrà essere avviata la progettazione delle opere.

(c5.4.2.17) *Monte Mario: completamento serbatoio.*

L'opera è prevista nel programma degli interventi da realizzare a breve termine; è stato elaborato il progetto esecutivo. E' stato approvato dal Consiglio di Amministrazione ACEA il progetto esecutivo dell'opera ed è in corso di espletamento la gara d'appalto dei lavori.

(c5.4.2.18) *Zona E: completamento alimentatrici di zona.*

L'opera è prevista nel programma degli interventi da realizzare a breve termine; è stato elaborato il progetto esecutivo. Dovranno essere avviate le procedure di gara per l'appalto dei lavori.

(c5.4.2.19) *Alimentatrici zone idriche H, A, Ed, P, R, 8, 92.*

L'opera è prevista nel programma degli interventi da realizzare a breve termine; è stato elaborato il progetto di fattibilità. E' stata avviata la progettazione esecutiva per quanto riguarda la zona R.

(c5.4.2.22) *Distribuzione idrica non potabile.*

La programmazione aziendale non prevede interventi a breve termine sulla rete di distribuzione idrica non potabile.

(c5.4.2.23) *Schema idrico Le Cone: indagini e ricerche.*

Il Piano per l'approvvigionamento idrico di Roma e del suo hinterland, elaborato nel 1993, non prevede l'utilizzo delle acque dell'invaso Le Cone nel medio termine (2015).

(c5.4.2.25) *Telecontrollo depuratori ed impianti di sollevamento fognatizi*

Comitato tecnico-scientifico per lo studio dei programmi inerenti allo sfruttamento razionale del sottosuolo.

(c5.4.3.1) *Trattamento centralizzato e smaltimento integrato dei fanghi di depurazione.*

E' in corso di redazione il progetto definitivo.

Il Comitato ha tenuto una serie di riunioni fino al giugno 1992, avviando lo studio di quattro tematiche:

- aspetti tecnici inerenti i problemi di installazione, di posa e di compatibilità fra le reti di servizio ed i cablaggi collocati all'interno dello stesso manufatto;
- criteri procedurali ed attuativi, con particolare riguardo ai sistemi di convenzione con le Autorità locali, anche per la gestione delle strutture realizzate;
- aspetti giuridici, sotto il profilo della normativa urbanistica e di specifiche disposizioni attinenti al riordino del sottosuolo delle Aree Urbane;
- aspetti gestionali e tariffari delle infrastrutture multifunzionali di reti tecnologiche, con analisi dei rapporti fra gli operatori interessati, nonché ipotesi dei regimi di proprietà, con tutte le ricadute a livello giuridico, amministrativo ed economico finanziario.

ARTICOLO 1, LETTERA d

Obiettivo d: Mobilità.

Preliminarmente si osserva che il Programma articola le tipologie di intervento sulla mobilità per settori così definiti:

- d1 nuove arterie e miglioramento della viabilità esistente e servizi correlati;
- d2 sistema dei raccordi intermodali;
- d3 navigabilità del Tevere e sistema della sua portualità;
- d4 potenziamento del trasporto pubblico su ferro con sistemi integrati ed in sede propria, sotterranea ed in superficie;
- d5 sistemi di gestione informatica e modelli dei flussi e degli accessi.

Per quanto attiene gli interventi sulla mobilità lo stato di attuazione risulta, ad oggi, così sintetizzabile:

nel settore "d1" relativo *alle nuove arterie ed al miglioramento della viabilità esistente* sono 26 gli interventi ricompresi nel Programma; per 11 di questi ultimi non sono state attivate le procedure previste dalla legge n. 396/90, né sono stati richiesti finanziamenti. In particolare i seguenti interventi sembrerebbero non essere più prioritari per le amministrazioni che a suo tempo li hanno proposti:

- *Comune di Roma*

Raccordo viario tra Borgata Fidene e via Salaria con cavalcavia sulla linea ferroviaria Roma-Chiusi, allargamento di via Boccea e di via della Pineta Sacchetti, raddoppio della via Laurentina da via Campanile al G.R.A., viale di collegamento viale Romanisti-Cinecittà est, attrezzature di svincolo via C. Colombo tra p.za Navigatori e Casal Palocco, allargamento sulla via Portuense di un sottopassaggio in corrispondenza della linea ferroviaria Roma-Pisa, arteria alternativa al G.R.A. lato ovest: I e II lotto, raddoppio della via Olimpica tratto p.le Maresciallo Giardino e via Colli della Famesina ;

- *Provincia*

Adeguamento S.P. tratto Selva dei Cavalieri - Vallericca ;

- ANAS

Costruzione variante Cecchina SS207 (Nettunense).

Per gli altri interventi inseriti nel settore risulta il seguente stato di attuazione:

d1. *Adeguamento di tratti del G.R.A*

Sono stati da tempo ultimati gli interventi relativi ai lotti da 7 a 15, 18a, 20, 21, 22b, 23a. Inoltre, sono state ultimate le strade laterali di servizio nel tratto compreso tra i Km 61,125 e Km 63,230.

Su richiesta dell'ANAS, l'Ufficio per Roma Capitale e Grandi Eventi è stato il promotore della firma di un Accordo di programma per l'approvazione delle varianti urbanistiche relative ai lotti 16, 17, 18 bis, 19, 22a e 23b e successivamente, in data 25.09.1997, ha concluso la procedura di approvazione dei progetti definitivi con la Conferenza di Servizi.

Attualmente la situazione, per quanto riguarda i lotti approvati, risulta la seguente:

- Lotto 16-17-17bis - dal km. 36+100 al km. 40+022

Bando di gara pubblicato su G.U. del 12.08.97

Gara esperita in data 07.11.97

Aggiudicazione con Dispositivo n.36/97 del 26.11.97

Consegna in data 02.12.97

Data di ultimazione (600 gg.) prevista 25.07.99

Impresa aggiudicataria: Gruppo DIPENTA

- Lotto 18/bis - dal km. 41+165 al km. 43+280

Progetto esecutivo in fase di completamento

- Lotto 19 - dal km. 43+280 al km. 46+500

Bando di gara pubblicato su G.U. del 14.08.97 e rettifica 06.09.97

Gara esperita in data 06.11.97

Aggiudicazione con Dispositivo n.35/97 del 26.11.97

Consegna in data 02.12.97

Data di ultimazione (700 gg.) prevista 02.11.99

Impresa aggiudicataria: Condotte D'Acqua

- Lotto 22/a - 1° stralcio - dal km. 54+400 al km. 57+750

Progetto esecutivo n.44705 del 01.12.97

Approvato con Dispositivo n. 42/97

- Bando di gara pubblicato su G.U. del 27.12.97
Data di ultimazione (550 gg.) prevista il 02.10.99
- Lotto 22/a - 2° stralcio - dal km. 57+750 al km. 59+885
Progetto esecutivo n.47328 del 18.12.97
Approvato con Dispositivo n. 47/97
Bando di gara pubblicato su G.U. del 31.12.97
Data di ultimazione (550 gg.) prevista 02.10.99
- Lotto 22/a - 3° stralcio - Svincolo SS.SS. 8-8bis e S.C. Mezzocammino.
Progetto esecutivo n.1302 del 12.01.98
Approvato con Dispositivo n. 52/98
Bando di gara pubblicato su G.U. del 12.02.98
Data di ultimazione (550 gg.) prevista 23.10.99
- Lotto 23/b - 2° stralcio - Svincolo Aurelia
- Bando di gara pubblicato su G.U. del 12.08.97
- Gara esperita in data 06.11.97
- Aggiudicazione con Dispositivo n.38/97 del 26.11.97
- Consegna in data 02.12.97
- Data di ultimazione (600 gg.) prevista 23.07.99
- Impresa aggiudicataria A.T.I. Della Morte - Zecchina
- Lotto 23/b - 1° stralcio - dal km. 64+515 al km. 68+223
- Bando di gara pubblicato su G.U. del 12.08.1997
- Gara esperita in data 06.11.1997
- Aggiudicazione con Dispositivo n.37/97 del 26.11.1997
- Consegna in data 02.12.1997
- Data di ultimazione (600 gg.) prevista 23.07.1999
- Impresa aggiudicataria SECOL
- Per i rimanenti lotti non ancora approvati la situazione invece è la seguente:
- Lotto 2° - 1° Stralcio dal km 0+435 al km 3+700.
- Lotto 6° - dal km 17+400 al km 18+800 - Viadotto F. Tevere

e' in corso da parte del Compartimento di Roma la progettazione definitiva. Occorrerà, quindi, riproporre, per l'acquisizione delle varianti urbanistiche e dei relativi pareri di competenza degli Enti interessati compresa la V.I.A., la procedura dell'Accordo di Programma e della conferenza di Servizi.

E infine, necessario rilevare che sono stati ultimati i lavori relativi allo svincolo con il G.R.A. dell'autostrada Roma - Firenze ad eccezione della bretella di collegamento con la A1 in attesa di definitivo parere da parte della Soprintendenza Archeologica di Roma.

Mentre l'asta di collegamento con la strada interquartiere Valmelaina - Castel Giubileo, non verrà più realizzata per la mancata approvazione da parte del Comune di Roma.

(d1.2) Ampliamento di parte dell'autostrada Roma-Fiumicino a tre corsie per ogni senso di marcia.

L'intervento è stato suddiviso in tre lotti dei quali il primo approvato con procedure ordinarie e gli altri due, inseriti nel piano degli interventi per il giubileo del 2000 e finanziati fino alla concorrenza di £. 90.000.000.000, sono stati approvati con le procedure previste dalla legge 651/96; in particolare la conferenza di servizi si è tenuta presso il Provveditorato OO.PP. in data 19.12.97.

L'intervento risulta attualmente completato, la terza corsia dell'Autostrada Roma-Fiumicino è in funzione.

(d1.2.1) Viabilità accessoria al sistema viario roma-Fiumicino litorale.

Con deliberazione C.C.n. 124/99 è stato approvato il programma delle opere della viabilità accessoria.

(d1.3) Realizzazione svincolo via Tintoretto- via Laurentina

L'intervento ha un progetto esecutivo già approvato dalla C.d.S. ma non ha mai trovato la necessaria copertura finanziaria né nel Programma per Roma Capitale né sui fondi di bilancio del Comune di Roma.

(d1.4) Costruzione via Trionfale bis, da via Casal del Marmo al G.R.A.

Il progetto ha avuto un parere negativo circa l'impatto ambientale, per cui non appare tra gli interventi realizzabili in un prossimo futuro.

(d1.7) *Collegamento Borgata Fidene e Via Salaria con calvalcavia sulla linea ferroviaria Roma -*

Chiusi.

L'intervento è stato ultimato.

(d1.8) *Via di Torrenova, da via Prenestina alla ferrovia Roma-Fiuggi.*

Gara di appalto esperita l'8.8.1996.

I lavori sono stati eseguiti all'80%, se ne prevede l'ultimazione a febbraio 2000.

(d1.10) *Raccordo Via Frattini e svincolo Via Magliana- Autostrada*

Appalto aggiudicato il 21.12.1995.

L'intervento è in corso di realizzazione.

(d1.13) *Opere complementari linea FS La Storta-S.Pietro- Cesano.*

L'intervento è stato inizialmente defianziato con la delibera della Commissione per Roma Capitale del 4.8.1995 e in seguito rifinanziato con DPCM del 5.11.96 e del 22.11.99, come intervento relativo alle *opere accessorie alla linea FS La Storta-S. Pietro*. L'intervento concerne la sistemazione ed il completamento delle aree interessate alla linea (FM3) Ferrovia F.S. S. Pietro-La Storta-Cesano, in corso di ultimazione.

Sono compresi nell'intervento la realizzazione di una pista ciclopedonale sulla copertura della linea nel tratto urbano, la viabilità sostitutiva e lo smantellamento di via Damiano Chiesa nel parco del Pineto, oltre le opere minori.

Il progetto definitivo redatto da Italferr è in corso di esame da parte degli Uffici. E' in corso di definizione l'Accordo di programma per la localizzazione delle opere in variante urbanistica.

(d1.18) *Collegamento Centrale del Latte S.P. Palombarese tra svincolo G.R.A. e bivio Capobianco, itinerario alternativo alla S.P. Nomentana tra S. Lucia e G.R.A.*

Il Progetto è stato trasmesso al Comune di Roma il 3/11/97 al fine della predisposizione della variante di Piano Regolatore.

Nei giorni 11/11/1997, 11/12/1997 e 19/12/1997 si sono tenute riunioni preliminari alla Conferenza di Servizi convocate dall'Ufficio Coordinamento del Programma per Roma Capitale del Comune di Roma.

A seguito delle indicazioni emerse in dette riunioni è stata avviata la procedura di verifica prevista dall'art.1 del D.P.R. 12/4/1996 sulla procedura V I A.

Con decreto del 19.2.98 rep.144/RC la Presidenza del Consiglio dei Ministri ha individuato l'Amministrazione Provinciale quale soggetto promotore dell'Accordo di Programma per approvare la variante di piano nel Comune di Roma. In data 30.6.1998 è stata convocata una Conferenza dei Servizi per l'approvazione dell'Accordo di Programma che, sottoscritto e approvato con determinazione Presidenziale in data 3.7.1998, è stato pubblicato sul BUR n°22 del 10.8.1998.

La Giunta Provinciale ha approvato, con deliberazione n.674/57 del 21.10.98, il progetto esecutivo ed ha autorizzato l'indizione della gara d'appalto che, iniziata in data 24.3.99, si è conclusa il 21.6.99 con l'aggiudicazione dei lavori all'Impresa Generalvie S.p.A. in A.T.I. con S.I.C.E.P. s.r.l., con il ribasso percentuale del 36% sull'importo a base d'asta di Lit. 12.500.296.614 e quindi per un importo netto contrattuale di Lit. 7.955.043.924.

Il contratto è stato stipulato in data 22.7.1999 Rep. 5860. L'immissione in possesso delle aree necessarie all'esecuzione dei lavori è avvenuta il 12.1.1999. I lavori, consegnati il 30.7.1999, sono attualmente in corso di esecuzione.

A causa di modifiche e prescrizioni emerse, il costo complessivo per la realizzazione dell'intervento è lievitato ad un importo di circa 20 mld di lire a fronte di Lit. 8 mld stanziati dalla legge n.396/1990, oltre al primo finanziamento di Lit. 908 milioni che è stato utilizzato nel 1993 per la campagna preliminare di scavi archeologici.

(d 1.19) Adeguamento S.P. tratto Selva dei Cavalieri -Vallericca I lotto

Per la realizzazione del sottopasso ferroviario (I lotto) la giunta Provinciale di Roma, nella seduta del 14.4.1999, ha autorizzato la richiesta di finanziamento sull'annualità 1999 per un importo di Lit. 5 miliardi.

Tale finanziamento è stato approvato dalla Commissione Roma Capitale con deliberazione n.2/1999 (decreto 22.11.99).

(d1.20) *Adeguamenti parziali delle SS1, SS2, SS3, SS4, della via Pontina, via Claudia Braccianese.*

E' in corso la Progettazione preliminare dell'adeguamento a 3 corsie ed una per l'emergenza per ogni senso di marcia della sede stradale S.S. N. 148 "Via Pontina" fra i km 11+200 e 30+000 per un costo presunto di circa L. 250 miliardi.

Sussistono, però, notevoli difficoltà di carattere archeologico già segnalate dalle competenti Soprintendenze e si prospetta la possibilità di limitare l'intervento alla realizzazione delle sole corsie di emergenza.

(d1.21) *Svincoli Km 18 via Appia.*

Per il 2° e 3° lotto relativi, rispettivamente, agli svincoli del km 18+600 (S. Maria delle Mole) e del km 19+200 (innesto con la S.S. N. 207) sono stati redatti i progetti definitivi sui quali si è in attesa che il Comune di Marino si esprima definendo, anche, gli interventi di sua competenza complementari alla viabilità ANAS. Il Compartimento sta procedendo alla redazione dello studio di impatto ambientale e dei progetti esecutivi.

(d1.22) *Unificazione sede SS8 e SS8bis tra i Km 12 e 24.*

L'intervento è risultato separato in tre lotti dei quali il secondo e terzo sono in fase di progettazione mentre il primo è stato appaltato ed in parte realizzato.

- Lotto 1°: 1° Stralcio dal km 17+805 al km 19+000

Lavori ultimati ad eccezione di una rampa di svincolo per perduranti indagini archeologiche.

- Lotto 1°: 2° Stralcio dal km 15+700 al km 17+805

Lavori appaltati ed attualmente sospesi in attesa della definizione delle occorrenti indagini archeologiche.

- Lotto 2°: Dal km 12+000 al km 15+700

La progettazione esecutiva per l'importo di L. 40 MLD risulta sospesa per sopravvenuti impedimenti nella aggiudicazione della relativa gara di progettazione.

- Lotto 3°: Dal km 19+000 al km 24+000

Progettazione preliminare in corso.

(d1.24) *Sottopasso Castel Sant'Angelo e relativi parcheggi*

L'intervento, finanziato per la parte preponderante dal Piano degli interventi per il Grande Giubileo del 2000, è stato ritenuto dalla Commissione che sovrintende alla gestione del Piano non fattibile nei tempi imposti dalla legge 651 e quindi definanziato. Per altro la somma relativa al finanziamento ex lege 396/90, è stata erogata dall' Ufficio quale concorrenza all'anticipazione delle spese di progettazione.

(d1.25) *Tangenziale Orientale: indagini e progettazioni.*

E' in corso di affidamento la progettazione, per il cui costo è prevista a valere sui fondi della Legge 396 una spesa di 7 MLD, alla S.T.A. S.p.A., mentre è stato revocato il precedente incarico affidato ad FS. Una parte dell'intervento, tra Ponte Lanciani e Via Tiburtina, è previsto venga

realizzato dalle FS all'interno del progetto inserito nel piano per il Giubileo e relativo all'area della stazione Tiburtina.

(d1.26) Collegamento Olimpica-Pineta Sacchetti: indagini e progettazioni.

In data 19.6.1997 si è tenuta, presso l'ufficio Roma Capitale e Giubileo del Comune di Roma, la conferenza dei Servizi sul progetto preliminare. La conferenza ha ritenuto di approvare il tracciato facendo una serie di osservazioni ed indicando gli elementi dei quali la progettazione definitiva dovrà tenere conto. Preliminarmente alla Conferenza dei Servizi definitiva dovrà anche essere approvata la variante di PRG che il nuovo tracciato implica.

Rientrano nel settore d2. *Sistemi di raccordi intermodali (parcheggi, autoporti)* gli interventi riguardanti i parcheggi pubblici, i nodi di scambio ed i parcheggi privati inseriti, a suo tempo, nel Piano Urbano Parcheggi, relativamente, però, alle sole due annualità approvate dalla Regione Lazio al tempo di pubblicazione del Programma per Roma Capitale.

Sono inoltre inseriti i due autoporti : Ponte Galeria , ormai ultimato, e Bufalotta che, invece, non risulta più attuale e che è stato cancellato dal Programma.

(d 1.28) Via Pineta Sacchetti – allargamento del tratto da via La Nebbia e Forte Braschi.

E' in corso l'indizione della gara per l'appalto dei lavori.

(d 1.30) Realizzazione del ponte pedonale di collegamento Castel Giubileo (Salaria) – Labaro (Flaminia).

L'intervento è stato inserito nel Programma Roma Capitale con D.M. 22.11.99.

(d 1.31) Adeguamento sede stradale di Via di Grottarossa da Via Flaminia a Parco della Pace ex Papacci.

L'intervento è stato inserito nel Programma Roma Capitale con D.M. 22.11.99.

(d 1.32) Adeguamento sede stradale Ponte su via della Crescenza.

L'intervento è stato inserito nel Programma Roma Capitale con D.M. 22.11.99.

(d 1.33) *Adeguamento sede stradale Via Borghesiana.*

L'intervento è stato inserito nel Programma Roma Capitale con D.M. 22.11.99.

(d2.0) *Nodi di scambio*

Sono state finanziate, con DM in data 16.12.1997, le progettazioni, sondaggi e rilievi dei nodi di scambio gomma - ferro (metro e ferrovia) di Valle Aurelia, Trionfale, Flaminia, Anagnina, Ostiense.

La Presidenza del Consiglio dei Ministri - Ufficio Roma Capitale e Grandi Eventi ha impegnato, con decreto n.584 del 29.4.99, la somma di L.742.682.000, così come quantificata nelle delibere di G.C. n.2659/98 e n.2660/98, per la redazione degli studi urbanistici e dei piani particolareggiati dei nodi di interscambio relativi alle località Flaminia (Lit. 562.682.000) e Ipogeo degli Ottavi - Trionfale (Lit.180.000.000). La necessità di modificare la composizione dei gruppi di progettazione per cause intervenute nel frattempo non hanno permesso ancora l'avvio della progettazione. Se ne prevede l'attivazione entro il 15.2.2000.

(d2.1) *Programma Parcheggi.*

(d2.1.a) *Parcheggio Ostia Lido Centro.*

I lavori devono iniziare. Si sono presentati problemi per la sdemanializzazione delle aree interessate e per lo sgombero delle attività esistenti.

Realizzazione di un parcheggio di scambio rientrante nel piano urbano parcheggi (PUP).

(d2.1.b) *Parcheggio Ostia Antica.*

Inizialmente, per il parcheggio di Ostia Antica, l'attuazione del progetto ha subito ritardi ricadendo in una zona tutelata a seguito dell' istituzione, con decreto 9.11.1994 del Ministero dell'Ambiente, della Riserva Naturale del litorale.

Dopo la richiesta del Consiglio Comunale allo stesso Ministero di modificare il perimetro, i lavori sono stati ultimati e consegnati alla XIII Circoscrizione.

(d2.1.c) *Parcheggio Ostia Stella Polare.*

I lavori sono stati ultimati in data 9.9.96 e consegnati alla XIII Circoscrizione.

(d2.1.1) *Costruzione parcheggi pubblici di scambio e opere complementari in concessione all'A.T.A.C.*

(d2.1.1.a) *Costruzione parcheggio di scambio: Villa Bonelli. Opere complementari.*

L'intervento prevede opere di protezione del collettore sottostante la via della Magliana Nuova e l'allargamento di via Miglioli. Lavori in corso di ultimazione.

(d2.1.1.b) *Costruzione parcheggio di scambio: La Storta. Opere complementari.*

Lavori in corso, eseguiti al 10%.

(d2.1.1.c) *Costruzione parcheggio di scambio: Ostia Lido Nord. Opere complementari.*

Lavori ultimati.

(d2.1.2) *Parcheggi privati (Piano parcheggi ex lege n. 122\89) per la parte compresa nel Programma per Roma Capitale.*

via Igino Giordani	- Approvato in C.d.S. 1.6.94 - 16.7.96 (variante) - lavori ultimati
Via Galati	- Approvato in C.d.S. 23.6.94 - lavori ultimati
Via Marsala	- Approvato in C.d.S. 23.6.94 - 26.7.96 (variante) - lavori ultimati
Via Bergamini	- Approvato in C.d.S. 25.11.94 - lavori ultimati
Via Ricci Curbastro	- Approvato in C.d.S. 10.3.95 - lavori iniziati
P.zza S. Saturnino	- Approvato in C.d.S. 10.5.96 - ricorso al TAR
P.le Medaglie D'Oro	- Approvato in C.d.S. 14.12.94 - sospeso
P.zza Roberto Malatesta	- Approvato in C.d.S. 28.7.95 - ricorso al TAR
Via Bernardino Alimena	- Approvato in C.d.S. 28.7.95 - lavori iniziati
Via Stazione Prenestina	- Approvato in C.d.S. 19.10.95 - lavori iniziati
Via del Serafico	- Approvato in C.d.S. 28.11.95 - lavori iniziati
L.go Val Santerno	- Approvato in C.d.S. 20.12.95 - sospeso
Via Val di Sangro	- Approvato in C.d.S. 20.12.95 - sospeso
Magliana-Val Fiorita	- Approvato in C.d.S. 14.7.95
Via Bonfante	- Approvato in C.d.S. 16.7.96 - lavori iniziati

Via Balabanoff	- Approvato in C.d.S. 7.10.96 - lavori in corso
P.le Cola di Rienzo	- Approvato in C.d.S. 13.6.97 - bando di gara di affidamento in concessione espletato
Via Fausto Gullo	- Approvato in C.d.S. 14.7.97 - in attesa inizio lavori
Via L. da Vinci	- Approvato in C.d.S. 21.9.98 - in attesa stipula convenzione
Parcheggio Montebello	- Approvato in C.d.S. 3.12.98 - in attesa stipula concessione
P.le delle Muse	- Approvato in Cd.S. il 20.7.99
C.so Francia	- Approvato in C.d.S. 30.4.99
P.zza Don Sturzo	- Approvato in C.d.S. 20.7.99
Via Carcani	- Approvato in C.d.S. 20.7.99

(d2.1.2.a) *Costruzione parcheggi di scambio: Villa Bonelli.*

E' stato completato l'esproprio del I lotto ed avviati i lavori.

(d2.1.2.b) *Costruzione parcheggio di scambio Vitinia I.*

Il progetto è stato approvato dalla C.d.S. il 15.4.96. Il procedimento espropriativo è in fase di completamento. E' stato espletato l'appalto con l'aggiudicazione dei lavori.

(d2.1.2.c) *Costruzione parcheggio di scambio La Storta.*

I lavori di costruzione del parcheggio sono stati ultimati. Sono in corso le operazioni di collaudo.

(d2.1.2.d) *Costruzione parcheggio di scambio Ostia Lido nord.*

I lavori di costruzione del parcheggio sono stati ultimati. Sono in corso le operazioni di collaudo.

(d2.1.2.e) *Costruzione parcheggio di scambio. Arco di Travertino.*

La progettazione esecutiva è stata ultimata.

(d2.1.2.f) *Costruzione parcheggio di scambio. Osteria del Curato.*

E' in corso di predisposizione una variante progettuale per estrapolare una parte dell'area interessata da ritrovamenti archeologici. I lavori sono in corso di esecuzione.

(d2.1.2.g) *Costruzione parcheggio di scambio. Magliana.*

Il parcheggio è in esercizio.

(d2.2) *Programma parcheggi*

Nel 1998 risultava in corso di verifica il Piano Parcheggi. Con fondi ex lege n. 651/96 sono stati finanziati parcheggi presso le stazioni FS di Bagni di Tivoli e Ciampino. Non si è a conoscenza che nel corso del 1999 siano state attivate procedure.

(d2.3) *Parcheggio stazione F.S. Muratella tratto della Magliana e sottopasso*

Dell'intero progetto è stata approvata in Conferenza dei Servizi solo la parte relativa al parcheggio.

(d2.4) *Autoporto Ponte Galeria*

L'intervento risulta ultimato già da tempo senza che siano state mai attivate le procedure della 396 o siano stati concessi finanziamenti.

(d2.5) *Autoporto Bufalotta*

La Commissione ha ritenuto di eliminare tale intervento dal Programma con delibera del 27 dicembre 1997, prendendo atto di quanto espresso dal Consiglio Comunale del 14.8.1997 riguardo all'inattualità della vecchia previsione.

d3. *Navigabilità del Tevere e sistema della sua portualità*

Rientrano nel settore tre soli interventi dei quali uno, quello del Comune, non è mai stato attivato né relativamente alle procedure né relativamente alla richiesta di finanziamento.

(d3.1) *Studi, progetti e primi interventi per la navigabilità del Tevere: I lotto*

(d3.2) *Progettazione e prima realizzazione opere idrauliche per la navigabilità del Tevere, della sua portualità tra Castel Giubileo ed il mare*

Esiste un progetto quadro del Ministero dei Lavori Pubblici ed un progetto di massima delle opere idrauliche già sottoposto con esito favorevole al parere del C.T.A. del Provveditorato alle Opere Pubbliche per il Lazio ed al Comitato Tecnico dell'Autorità di Bacino. Sono stati erogati al

Ministero dei LL.PP. Lit. 2,5 miliardi, per dare seguito alla progettazione e per i primi interventi. Nel corso del 1997 non sono state, però, attivate altre iniziative.

(d3.3) Progettazione del Porto di Fiumicino (Isola Sacra)

E' stata definita una procedura che contemperasse i vari procedimenti previsti dalla legge 396/90, dalla legge 84/94 e dal Codice della navigazione. Tale procedura ha formato oggetto di relazione al Consiglio di Stato che, con parere 2498, espresso in data 28 settembre 1994, ha concordato pienamente con essa. Inoltre è stato redatto, come previsto dal Programma per Roma Capitale, il progetto d'area indispensabile alla realizzazione dell'intervento. La Regione Lazio individuata, su sua richiesta e con Decreto Ministeriale, quale soggetto promotore dell'Accordo di programma, ha provveduto a convocare le Amministrazioni ed Enti interessate alla firma dello stesso.

Nel 1997 sia l'accordo di programma che il relativo piano d'area sono stati restituiti all'Ufficio in quanto il Comune di Roma ha ritenuto di non aderirvi. Successivamente, la Commissione ha deliberato di eliminare dal Programma tale intervento.

d4. Potenziamento del trasporto pubblico su ferro, con sistemi integrati ed in sede propria; nodi di scambio:

Dopo l'approvazione, da parte del Consiglio Comunale (deliberazione n. 101/95) del P.A.G. (Piano Assetto Generale delle aree e stazioni F.S.), tra Comune e FS si sono definite, con l'obiettivo del 2000, le modalità attuative del programma di realizzazione sia delle infrastrutture ferroviarie che degli interventi di riqualificazione urbanistica di alcune stazioni ed aree F.S. e delle infrastrutture viarie e di urbanizzazione necessarie.

(d4.1) Ferrovie dello Stato e stazioni ferroviarie.

Dopo la realizzazione delle fermate Nuovo Salario e Fidene e la sistemazione di piazza dei Cinquecento e delle Mura Serviane, nel mese di marzo 1997 è stato approvato il progetto di miglioramento e riqualificazione ambientale della fermata Nomentana, del parcheggio e degli spazi pubblici limitrofi; i relativi lavori sono in corso di esecuzione.

Il 1 agosto 1997 è stato sottoscritto l'Accordo di Programma relativo al Piano di Assetto urbanistico della stazione di S. Pietro in coerenza con il quadro degli interventi per il Giubileo sull'area

circostante la Basilica di S. Pietro. L'Accordo di Programma è stato approvato con Ordinanza Sindaco n. 428 dell'1 settembre 1997, pubblicata sul B.U.R n. 27 del 30 settembre 97.

Il 10 settembre 1997 è stato approvato il progetto di un nuovo accesso alla stazione Tuscolana su via Adria con un nuovo parcheggio e un nuovo sottopasso dei binari, che costituisce la prima fase di un progetto che avvicina la fermata FM1 alla stazione della metro "A" di Pontelungo.

In data 11 novembre 1997 è stato sottoscritto l'Accordo di Programma per la variante di P.R.G. relativa all'area della Stazione Tiburtina e al quadro degli interventi da realizzare su tale area per il Giubileo.

Riguardo alla stazione Ostiense sono in corso di definizione sia il quadro degli interventi per il miglioramento del nodo di scambio da finanziare con i fondi per il Giubileo, sia il piano di assetto urbanistico, da rivedere anche in relazione alla scelta del Consiglio Comunale di localizzare sull'area FS un quartiere P.E.E.P. - 167 per circa 800 stanze.

Per altre iniziative di rilievo prese dalle Fs ed inserite nel Programma, ad esempio la chiusura dell'anello ferroviario a Nord, il raddoppio dei binari tra la stazione Tiburtina e la stazione Smistamento, impianto merci di Settebagni etc., non sono state attivate le procedure previste dalla legge 396/90.

(d4.1.2) Raddoppio linea Prenestina-Guidonia e La Storta-S.Pietro.

Per il tratto della linea Prenestina-Guidonia sono in corso le fasi preliminari all'affidamento dei lavori. Il raddoppio, nella tratta Prenestina-Salone, è fortemente connesso alla penetrazione urbana A.V. L'ultimazione dei lavori è prevista per dicembre 2002 ma bisogna considerare che il rispetto dei tempi è condizionato alle problematiche archeologiche e dei frontisti ormai in via di risoluzione.

È stata indetta, invece, la gara d'appalto a procedura ristretta per il raddoppio e l'elettrificazione della linea S.Pietro-M.Mario-La Storta. L'ultimazione dei lavori, inizialmente prevista per dicembre 1999, ha subito dei ritardi per motivi di difficoltà dell'impresa mandataria nella tratta S.Pietro-La Storta. E' prevista però un'attivazione parziale nella Tratta M.Mario-La Storta entro gennaio 2000.

(d4.1.3) Completamento linea di cintura S.Pietro - Vigna Clara- Tiburtina.

L'intervento si articola in due fasi funzionali. La prima fase riguarda gli interventi necessari per il ripristino dell'esercizio tra S.Pietro e Vigna Clara. La seconda fase comprende la realizzazione della nuova tratta tra Vigna Clara e Tiburtina. Per la prima fase il completamento

della progettazione è previsto a dicembre 2000, mentre, per la seconda fase, sono in corso di definizione delle ipotesi di tracciato.

(d4.1.4) *Adeguamento e realizzazione impianti ferroviari delle stazioni: Termini, Tiburtina, Ostiense, Trastevere, Prenestina, S. Lorenzo, Tuscolana e Roma Smistamento.*

Per l'impianto ferroviario di Roma Termini, i lavori di adeguamento dei dispositivi di armamento si sono conclusi a settembre 1999. La seconda fase funzionale, concernente i binari fascio Laziali, è in fase di progettazione esecutiva e sarà avviata, per ragioni di esercizio, nella stazione di Roma Termini nel 2001.

Per la stazione Tiburtina, è stata completata la progettazione di massima.

L'intervento riguardante l'impianto ferroviario di Roma Ostiense comprende lavori di sistemazione a piano regolatore (fino alla sesta fase) e di ACS di Ostiense. Sono stati affidati il 100% dei lavori ed eseguiti il 35%. Nell'ultimo semestre sono stati rinvenuti reperti archeologici con conseguenze sul rispetto dei tempi non ancora valutabili.

I lavori per l'impianto ferroviario del Parco Prenestino sono iniziati a luglio 1996 ma sono stati sospesi a causa del fallimento dell'ATI Cogei. Il 30.7.98 è avvenuto il nuovo affidamento con consegna lavori ad ATI Cavatorta e si prevede che il capannone e almeno due binari sanificati siano completati entro gennaio 2000.

La realizzazione di opere civili e l'armamento del tratto tra S. Pietro e Trastevere si trova ad uno stato di avanzamento corrispondente al 30%; la conclusione della prima fase dei lavori è prevista per maggio 2000, della seconda a maggio 2001.

(d4.1.6) *Riqualificazione e valorizzazione delle aree delle stazioni: Termini, Tiburtina, Ostiense, S. Pietro, Quattro Venti, Casilina, Prenestina, Vigna Clara, Tor di Quinto, Trastevere-Porto Fluviale, Roma Tuscolana, Roma Smistamento e S. Lorenzo.*

L'intervento di riqualificazione di Termini - Piazza dei Cinquecento, già attuato, consiste nel miglioramento dell'accessibilità di fronte alla stazione, nella razionalizzazione del traffico pubblico e privato, del sistema di interscambio F.S.-Metro-ATAC-Taxi, nella salvaguardia e recupero delle presistenze archeologiche.

L'Accordo di Programma per la riqualificazione urbanistica e funzionale delle aree ferroviarie della stazione San Pietro è stato sottoscritto l'1.8.97.

L'Accordo approva il Piano di Assetto (strumento attuativo) e ne prevede la realizzazione mediante cofinanziamento FS e fondi del Piano Giubileo (L.651/96).

I lavori delle opere di urbanizzazione connesse (viabilità, parcheggi, sistemazione delle aree verdi e recupero di una casale) sono in corso ed entro la fine di gennaio 2000 se ne prevede la conclusione.

L'Accordo di Programma per la riqualificazione dell'area Tiburtina, sottoscritto 11.11.97, approva lo schema di assetto (strumento di indirizzi per la redazione del Piano di Assetto) e individua il quadro degli interventi per il Giubileo compresi all'interno del perimetro.

La deliberazione di indirizzi al Sindaco (proposta per il C.C. n. 180/99) per la sottoscrizione dell'Accordo di Programma per il Nodo Ferroviario di Roma, da sottoscrivere da parte del Ministero dei Trasporti della Navigazione, della Regione Lazio e del Comune di Roma, approva il programma esecutivo degli interventi delle opere di infrastrutturazione ferroviarie ed i relativi impegni delle parti per il periodo 1999-2004 oltre a un programma di riqualificazione e valorizzazione delle aree ferroviarie.

La deliberazione di indirizzi al Sindaco (proposta per il C.C. N. 182/99) per la sottoscrizione dell'Accordo di Programma per la riqualificazione urbanistica e funzionale delle aree ferroviarie delle stazioni Ostiense, Trastevere - Porto Fluviale e Quattro Venti approva il Piano di Assetto dell'area della stazione Ostiense e lo schema di assetto (strumento di indirizzi per la redazione del P.P.) per le aree delle stazioni Trastevere - Porto Fluviale e Quattro Venti.

La deliberazione di indirizzi al Sindaco (proposta per il C.C. n. 183/99) per la sottoscrizione dell'Accordo di programma per la riqualificazione dell'area della Stazione Tiburtina approva il Piano di Assetto (strumento attuativo) per la realizzazione degli interventi sull'area ferroviarie della stazione stessa.

(d4.1.7) Stazione Termini: impianto di un moderno apparato centrale.

Con la procedura della trattativa privata è stata affidata alla società Ansaldo Trasporti la realizzazione dell'apparato centrale statico (A.C.S.). La prima fase dei lavori è terminata a settembre 1999 mentre la seconda, che consiste nella riconfigurazione dell'A.C.S. conseguente alle modifiche da apportare al fascio binari "Laziali", sarà avviata nel 2001 dopo il Giubileo.

(d4.1.8) Realizzazione di una nuova coppia di binari tra stazione Tiburtina e stazione Smistamento con nuova fermata a Nomentana.

L'intervento risulta eseguito all'80%. Si è riscontrato uno scostamento nella data di ultimazione dei lavori, dovuto a carenze di risorse tecniche, organizzative ed esecutive delle imprese che eseguono gli impianti di sicurezza e di trazione elettrica.

(d4.1.9) Quadruplicamento Casilina-Ciampino, ristrutturazione della stazione Casilina.

La progettazione dell'intervento è coordinata con quella di Tuscolana (progetto passante dei Laghi). La Soprintendenza ai Beni Archeologici ha dato l'assenso al tracciato di variante. Attualmente è in corso la progettazione esecutiva della tratta e di massima del PRG Casilina.

(d4.1.10) Nuova linea ad alta velocità (A.V.) Roma - Napoli e connesse modifiche agli impianti esistenti.

Dopo le due Conferenze di Servizi che si sono svolte in data 15.12.95 e 16.2.96, è stata indetta la gara d'appalto a procedura ristretta (europea) e sono state scelte le società Fioroni-COOP 7, IRTI Lavori e Ferrocemento Recchi cui affidare la realizzazione delle opere civili necessarie alla penetrazione urbana dell'alta velocità a Roma. L'avvio dei lavori, consegnati in data 18.3.98, è slittata a marzo 2000 a causa di indagini archeologiche eseguite dalla Sovrintendenza Archeologica. Si prevedono, inoltre, delle difficoltà sulle procedure di esproprio relative ad unità abitative di proprietà del Comune.

(d4.1.11) Impianto dinamico polifunzionale per il sistema A.V. per stazione Smistamento.

I lavori sono stati realizzati al 93%. La data di ultimazione è prevista per gennaio 2000.

(d4.1.13) Costruzione stazione Villa Bonelli

Opera conclusa ed in funzione.

d4.2. Metropolitane

(d4.2.1) Progettazione preliminare metropolitane linee B-D-F-L - Linee metropolitane A e B: progettazione, potenziamento ed ammodernamento, con particolare riguardo al nodo di Termini ed alla diramazione linea B.

La progettazione preliminare e definitiva, per l'intervento di potenziamento dello scambio tra Metro A e B a Termini, è stata affidata alla STA. L'intervento consiste in adeguamenti degli impianti e nella costruzione di nuovi percorsi e nuove discese con l'inserimento di ascensori, scale

mobili e tapis-roulants. E' stato approvato il progetto definitivo e sono stati redatti i progetti esecutivi del 1° e 2° stralcio. Per il 1° stralcio è in corso il collaudo. Il 2° stralcio è in corso di esecuzione.

(d4.2.2) *Avvio della realizzazione della linea metropolitana L (di tipo innovativo) con vettore di superficie in sede propria, secondo il percorso approvato in Consiglio Comunale (Anagnina - Tor Vergata - Tor Bella Monaca) e metropolitana a servizio del comprensorio.*

L'intervento è stato defanziato.

(d4.2.3) *Nodi di scambio*

L'intervento è stato defanziato. Dopo l'iniziale previsione ed attribuzione di finanziamento per la realizzazione dei nodi di scambio di Monterotondo e di Ciampino Nord, la Provincia si è determinata per una riallocazione dei finanziamenti ed a tutt'oggi l'intervento non risulta attuato.

(d4.2.4) *Sistemi ettometrici (Metro B-Policlinico)*

L'intervento non è mai stato attivato.

(d4.2.5) *Metropolitana Linea B diramazione Bologna-Montesacro-Concadoro.*

Il progetto prevede la realizzazione della diramazione denominata "B1" per un percorso di circa Km. 3,8 da P.zza Bologna a P.zza Conca d'Oro con la realizzazione di quattro fermate. Il progetto definitivo è stato sottoposto all'approvazione della Conferenza dei Servizi. Il progetto esecutivo è in corso di elaborazione. Attualmente sono in corso le indagini archeologiche e geognostiche suppletive.

(d4.2.6) *Metropolitana Linea G - tratto Grano-S.Giovanni*

L'intervento, derubricato dalla Commissione per Roma Capitale con la delibera del 30/9/97, è stato inserito sotto il codice d4.2.8. Peraltro la linea, a suo tempo finanziata nei programmi d'intervento della legge 211/92 (vedi delibera CIPE del 21.12.95), è stata modificata nel tracciato, per cui da G è ora diventata C. Il relativo progetto preliminare è stato approvato, per il tratto S.

Giovanni – Alessandrino con una serie di prescrizioni, nella conferenza di Servizi tenutasi il 29 ottobre 1997.

(d 4.2.6.1) *Prolungamento linea B oltre Rebibbia e linea B1 oltre Concadoro: studi di fattibilità.*

Con un'assegnazione finanziaria di £.2.125.646.425, nel 1999 l'intervento è stato inserito nel Programma Roma Capitale.

(d4.2.7) *Metropolitana Linea A: Adeguamento ventilazione.*

(d4.2.7.1) *Adeguamento Linea A metropolitana: impianto illuminazione.*

Il contratto d'appalto è stato stipulato in data 11.4.1997.

I lavori saranno ultimati anticipatamente in quanto l'illuminazione delle stazioni Re di Roma, Pontelungo, Furio Camillo, Sub Augusta e Cinecittà sarà adeguata nell'ambito del progetto di ristrutturazione delle stesse citate stazioni previste con il Piano del Giubileo. I finanziamenti non utilizzati saranno impegnati per l'adeguamento della illuminazione di altre stazioni della stessa linea A.

L'intervento è in corso di esecuzione.

(d4.2.8) *Indagini e progettazione della linea metropolitana C e degli interventi connessi all'inserimento urbano delle stazioni.*

Con la delibera del 30.9.97 la Commissione per Roma Capitale ha modificato la denominazione dell'intervento in " Indagini e progettazioni della linea metropolitana C e degli interventi connessi all'inserimento urbano delle stazioni" raggruppando sotto questa dizione gli interventi relativi alla linea e compresi nei codici d4.2.1 e d4.2.6 . Si è tenuta, per altro, il giorno 29.10.97, presso il Dip.VII - Mobilità e Trasporti del Comune di Roma, la Conferenza di Servizi per l'approvazione della progettazione definitiva della tratta di metropolitana compresa tra S. Giovanni e Piazzale Clodio. La Conferenza si è espressa in senso positivo formulando, però, una serie di prescrizioni.

Il progetto definitivo della linea da Vigna Clara a Pantano è stato affidato alla STA S.p.A. per le linee A e B. Il progetto definitivo delle tratte T3 "Colosseo-San Giovanni", T4 "San Giovanni-Malatesta", T5 "Malatesta - Alessandrino", T6 "Alessandrino - Torrenova", è stato consegnato per

l'approvazione al Ministero dei Trasporti ed all'USTIF del Lazio. Si prevede di procedere all'Accordo di Programma e alla Conferenza dei Servizi entro maggio-luglio 2000.

(d4.2.9) Linea metropolitana Eur - Tor de Cenci - Mezzocamino

E' stata inserita nel programma con il D.M. del 5.11.96 e con un' assegnazione finanziaria, condivisa con altri interventi, di Lit. 10 miliardi. Successivamente l'Amministrazione Capitolina ha precisato che la quota parte di finanziamento spettante all'intervento è pari a £. 2,043 miliardi. A seguito del finanziamento il Comune, con delibera n°3153 del 1 agosto 1997, ha affidato alla Sta - Sistemi s.p.a. la progettazione preliminare.

Infine con la delibera della Commissione del 30 settembre u.s. il cui decreto, l'assegnazione finanziaria è stata incrementata di altre Lit.1,990 miliardi per il totale complessivo di Lit. 4,034 miliardi.

(d4.3) Integrazione del servizio del trasporto pubblico in superficie:

(d4.3.1) Ferrovie concesse

(d4.3.1.1) Potenziamento del tratto Pantano-Grotte Celoni-Grano (Torre Spaccata)

Il progetto, di cui è titolare il Cotral, risulta concluso e sono in corso i lavori, finanziati con i fondi della legge n. 910/86, relativi alla tratta Torrenova-Pantano.

(d4.3.1.2) Potenziamento della ferrovia Roma-Lido di Ostia

Alcune opere, che attengono strettamente all'adeguamento delle stazioni ad esigenze funzionali e di fruibilità, sono state inserite nel piano degli interventi per il Giubileo e finanziate fino alla concorrenza di 10 Mld. I progetti definitivi di tali interventi sono stati approvati nella Conferenza dei Servizi tenutasi il 19.12.1997.

(d4.3.1.3) Potenziamento della linea p.le Flaminio - Civita Castellana - Viterbo

Anche in questo caso alcune opere relative all'adeguamento delle stazioni sono state inserite nel piano degli interventi per il Giubileo e finanziate fino alla concorrenza di 20 miliardi. I progetti definitivi sono in corso di redazione e si prevede vengano sottoposti alla Conferenza di Servizi entro il prossimo trimestre.

(d4.3.2) Potenziamento Tramvia via Prenestina

E' in corso da parte dell'ATAC la progettazione preliminare della tratta tra P.ta Maggiore e L.go Preneste che appare quella maggiormente compromessa circa lo stato d'usura dei binari. Il costo dell'opera per l'esecuzione dei lavori comprese le forniture e la progettazione definitiva ed esecutiva, dalla determinazione preliminare, ammonterebbe a circa 25 Mld. esclusi gli oneri fiscali. Attualmente l'intervento non ha copertura finanziaria né sulla legge 396/90 né sul bilancio ordinario dell'Amministrazione Comunale o dell'Atac.

(d4.3.3) Realizzazione Tramvia v.le Togliatti da Cinecittà a Ponte Mammolo

Con il finanziamento previsto per le nuove tramvie (intervento d.4.3.7) è stato affidato lo studio di fattibilità alla STA Sistemi di Trasporti con delibere della G.C. n°3684 del 22.10.96 e n°3764 del 29.10.96. Tuttavia lo studio di fattibilità, pur dimostrando la realizzabilità, evidenzia la non necessaria priorità di un simile vettore su quella linea. Sono in corso nuove verifiche trasportistiche alla luce dei nuovi scenari urbanistici e infrastrutturali nel Programma Integrato per la Mobilità (PROIMO) e per il Nuovo Piano Regolatore.

(d4.3.4) Realizzazione Unilinea Nomentana (filobus)

L'Atac sta ultimando la progettazione dell'intervento secondo criteri derivati da recenti studi commissionati ad una società di consulenza straniera specializzata nel settore. Anche in questo caso l'intervento, che attualmente non è finanziato dalla legge 396/90, dovrà trovare idonea copertura finanziaria.

(d4.3.5) Installazione di cabine e pensiline alle fermate ATAC

L'intervento non risulta essere stato attivato con le procedure della 396/90.

(d4.3.6) Ristrutturazione ed ammodernamento rete tranviaria- tram qualità pensiline.

- La gara di appalto per la realizzazione di isole di sosta alle fermate e di nuove pensiline attrezzate lungo la direttrice tranviaria di via Prenestina per un importo complessivo di L. 4.686.000.000 è stata espletata il 22.10.1996, il contratto stipulato ed i lavori sono stati ultimati.

E' stata espletata la gara di appalto relativa alle indagini del sottosuolo tramite radar per la definizione delle caratteristiche delle sezioni di armamento e le interferenze della rete e dei sottoservizi per un importo complessivo di L. 76.014.820.

- Per la realizzazione di un sistema informativo in tempo reale all'utenza a bordo e a terra il 16.7.1997 è stato stipulato un contratto con la società Tecnost SpA che prevedeva la conclusione dei lavori entro l'11.7.1998.

In data 22.12.1999, a causa di gravi inadempienze della società appaltatrice, l'Atac è stata costretta a disporre la risoluzione del suddetto contratto.

L'esecuzione dei lavori, interrotta dall'agosto 1998, può essere stimata complessivamente a circa il 20% del corrispettivo contrattuale.

- I lavori relativi alla realizzazione di un sistema di priorità di trasporto pubblico alle intersezioni semaforizzate sono tuttora in corso nella sola tratta Porta Maggiore - Piazza Risorgimento. La realizzazione dei lavori è stimata all'80% del corrispettivo contrattuale.

- E' stata affidata la realizzazione di interventi di riqualificazione degli impianti di trazione elettrica per un importo complessivo di L. 6.594.834.600. Il progetto, alla data del 31.12.1999, è stato realizzato nella misura del 65% e sarà presumibilmente ultimato entro il mese di giugno 2000, fatte salve le opere di pertinenza dei gestori dei sottoservizi (Enel, Acea, Telecom).

- Sono stati sostanzialmente ultimati i lavori di rifacimento dell'armamento tramviario in aree critiche e la realizzazione di un raccordo tra i binari di Via Emanuele Filiberto e Via Principe Eugenio, necessario per la realizzazione della linea "archeotram".

(d4.3.7) Nuove linee tramviarie: indagini e progettazioni.

Si sta perfezionando il disciplinare per la revisione ed il completamento della progettazione della tranvia (Termini-Vaticano-Aurelio), già assegnata alla STA. E' in via di indizione la gara per l'assegnazione dell'incarico di progettazione preliminare, definitiva, esecutiva e relativi servizi ed indagini per la tranvia "Caravaggio".

d5 Sistemi gestione informatica e modelli dei flussi e degli accessi: indagine e progettazione.

A seguito della delibera Comunale n°197 del 19.1.96 è stato affidato all'Agenzia Romana per il Giubileo il progetto informatico e telematico per la gestione delle attività connesse al Giubileo che risulta attualmente attuato.

ARTICOLO 1, LETTERA c

"Qualificare le università e i centri di ricerca esistenti e realizzare nuovi atenei e nuove strutture per la scienza e la cultura".

In base alle caratteristiche funzionali gli interventi presenti nel Programma riguardano:

- e1 qualificazione delle università esistenti e realizzazione di nuovi atenei;
- e2 qualificazione dei centri di ricerca esistenti e realizzazione di nuove strutture per la scienza;
- e3 realizzazione di nuove strutture per la cultura.

e1. Qualificazione delle università esistenti e realizzazione di nuovi atenei.

Il Programma prevede l'avvio della realizzazione di nuovi insediamenti per il III° Polo Universitario a Santa Maria della Pietà ed a Valco S. Paolo-Ostiense. Tali interventi hanno richiesto la redazione, da parte del Comune di Roma, in collaborazione con la Regione Lazio e la Provincia di Roma, di studi di inquadramento urbanistico (Piani d'Area) delle aree di Santa Maria della Pietà e di Valco S. Paolo-Ostiense nei quali, in particolare, dovranno essere valutate le necessarie iniziative di potenziamento delle infrastrutture di trasporto pubblico e viarie e l'avvio, da parte della Regione Lazio, del programma di deospedalizzazione dell'ex complesso psichiatrico di Santa Maria della Pietà.

Il Programma prevede, inoltre, il completamento dell'Università di Tor Vergata relativamente alle strutture didattiche delle diverse facoltà ivi presenti, ai servizi generali di ateneo ed altre iniziative connesse alle attività di ricerca dell'ateneo stesso e del C.N.R., inerenti il completamento del complesso dell'Istituto di medicina sperimentale e ciclotrone e la costruzione della Biblioteca Scientifica Nazionale, sempre nell'area dell'Università di Tor Vergata.

E' inserito, inoltre, l'intervento della Libera Università degli Studi Sociali (LUISS) per l'adeguamento delle strutture esistenti e la realizzazione di una nuova sede attraverso la ristrutturazione funzionale dell'ex Istituto Ciechi, intervento peraltro già eseguito.

Il Ministero dell'Università e della Ricerca Scientifica e Tecnologica ha richiesto una modifica al Programma, affinché le Università di Roma "La Sapienza" e la "Terza Università" vengano rispettivamente indicate come proponenti degli interventi relativi a ciascuna di esse, previsti nel Programma stesso. Il Ministero ha inoltre richiesto che venga disposta un'adeguata assegnazione di fondi per la realizzazione della Terza Università di Roma e che anche l'utilizzazione da parte dell'Università la Sapienza delle strutture dell'Istituto Superiore di Sanità (codice e1.3) venga riferita a tale istituzione universitaria.

Lo stato di attuazione è così sintetizzabile:

(e1.1) Avvio della realizzazione di nuovi insediamenti per il III° Polo universitario a Santa Maria della Pietà ed al Valco S.Paolo-Ostiense.

Il 23 giugno 1993 è stato sottoscritto un primo Accordo di Programma tra Università ed enti locali per far fronte alle necessità impellenti (C.S. 177 del 22 luglio 1993 e C.S. 155 del 23 luglio 1993 pubblicata su G.U. n. 28 del 9 ottobre 1993). Il 7 giugno 1994 è stato costituito il Collegio di Vigilanza sull'attuazione dell'Accordo di programma. Nella seduta della Conferenza di Servizi del 18 luglio 1994 sono stati approvati due progetti; il primo relativo alla demolizione e ricostruzione di un edificio a viale Marconi, il secondo alla realizzazione di strutture prefabbricate nell'area di via Pincherle. Entrambi gli interventi risultano ultimati e gli immobili utilizzati.

Con DM in data 3 novembre 1994 è stata individuata quale soggetto proponente dell'intervento "Avvio della realizzazione di nuovi insediamenti per il III° Polo Universitario a Valco S.Paolo - Ostiense" la Terza Università degli Studi di Roma. L'attuazione del I° Accordo di Programma (pubblicato sul B.U.R. n. 28 del 9 ottobre 1993) per una serie di interventi finalizzati a tamponare l'emergenza del nuovo Ateneo, si è concretata nella costituzione di un gruppo di lavoro del Comune che sta concludendo l'elaborazione del Progetto d'Area Valco S.Paolo-Ostiense. Durante il 1997 la III Università ha inoltre richiesto la sottoscrizione di un ulteriore Accordo di programma coerente con il Piano d'Area in elaborazione ed il Rettore dell'Ateneo è stato individuato quale soggetto promotore della conclusione dell'Accordo medesimo con DM in data 27 ottobre 1997.

Con la sottoscrizione del suddetto Accordo, in data 23.7.98, si intende accelerare proceduralmente il completamento dell'Ateneo, il cui assetto definitivo appare ormai definito, anche in merito all'individuazione delle aree e degli immobili da destinarsi, previa acquisizione a

titolo oneroso o in concessione, all'attività universitaria. Tale assetto contiene alcune varianti ed innovazioni rispetto al livello di definizione dello stesso all'epoca del primo Accordo. Fra queste ultime si segnalano: la destinazione di parte dell'ex Mattatoio, dei Mercati Generali e di altri impianti industriali presenti nell'area ed ormai dismessi, alle attività del nuovo Ateneo, nonché l'ubicazione di parte delle stesse nell'ex Colonia Marina Vittorio Emanuele III di Ostia.

Con Deliberazione di C.C. n. 240 del 22.12.99 è stato approvato il progetto Urbano Ostiense Marconi e gli indirizzi al Sindaco per la sottoscrizione del III Accordo di Programma ai sensi dell'art. 3 della legge n. 396 del 15.12.90 per le aree destinate all'Università degli Studi di Roma Tre e per le aree da destinare a Museo della Scienza. In questa fase l'Amministrazione Comunale ha indirizzato la propria strategia verso il coordinamento e la verifica di compatibilità dei vari provvedimenti citati. In particolare con il III Accordo di Programma viene completata la dotazione all'Università di Roma Tre delle aree e dei manufatti a Valco San Paolo ad esclusione del Cinodromo; dell'Istituto Rossellini e dei campi sportivi dell'ACEA e all'Ostiense con la sede dell'Istituto Rossellini; viene inoltre ampliato il compendio destinato alla facoltà di lettere con l'annessione della ex Scuola De Amicis all'ambito dell'ex Alfa Romeo. L'inserimento di funzioni privilegiate connesse all'Università, viene ampliato con la previsione del Museo della Scienza e della Biblioteca di Roma Tre nelle aree ex ITALGAS prospicienti la ripa Ostiense.

(e1.2) *Università di Tor Vergata:*

(e1.2.1) *Completamento delle Facoltà di Medicina e Chirurgia con annesso Policlinico, Economia Commercio e Scienze M.F.N.*

Il primo intervento inserito nel Programma per Roma Capitale, di competenza dell'Università di Tor Vergata, riguarda il completamento della sede della Facoltà di Medicina e Chirurgia; della Facoltà di Economia, di Scienze M.F.N. e del Policlinico Universitario.

Al 31.12.99 lo stato di attuazione dei programmi previsti dall'Ateneo risulta il seguente:

- Facoltà di Medicina e Chirurgia: è stata ottenuta l'autorizzazione ex art. 81 D.P.R. 616/77 per l'intero complesso di 250.000 mc. E' stato eseguito il 60% dei lavori. Sono ancora da realizzare l'edificio "C" della Didattica, l'edificio "G" che accoglie i Dipartimenti, l'edificio "I" destinato alla Mensa. Rimane da completare l'edificio "D" della Biblioteca e l'Aula Magna.

- Facoltà di Economia: è stata ultimata.

- Facoltà di Scienze M.F.N.: deve essere affidata la progettazione e la conseguente realizzazione della sede.

Policlinico Universitario: Ottenuta l'autorizzazione ex art. 81 D.P.R. 616/1977, l'esecuzione dei lavori è stata affidata per l'intero complesso. Per il completamento dell'opera sono necessari ulteriori interventi che necessitano di un finanziamento valutabile in £.150 milioni circa.

(e1.3) Università la Sapienza - Istituto Superiore di Sanità.

Il Decreto Ministeriale 3 novembre 1994 ha definito quale soggetto proponente dell'intervento "Università la Sapienza - Istituto Superiore di Sanità" l'Università la Sapienza di Roma.

(e1.4.1) Completamento del complesso dell'Istituto di medicina sperimentale e ciclotrone a Tor Vergata.

Il Consiglio Nazionale delle Ricerche ha completato la realizzazione dell'Istituto di Medicina Sperimentale. Inoltre, a seguito di variazioni programmatiche nella ricerca di settore, lo stesso CNR ha deciso di non procedere alla costruzione dell'edificio destinato ad ospitare il Ciclotrone, la cui realizzazione doveva essere finanziata con fondi propri.

(e1.4.2) Costruzione della Biblioteca scientifica nazionale a Tor Vergata.

Il Consiglio Nazionale delle Ricerche intende realizzare intese con il Ministero dei Lavori Pubblici al fine di ottenere il finanziamento per la realizzazione della biblioteca, sulla base di un progetto esecutivo finanziato e fornito dallo stesso Consiglio Nazionale delle Ricerche. I costi di realizzazione della biblioteca sono valutati in Lit. 24,2 miliardi. Il progetto è stato redatto ed è all'esame del Consiglio Nazionale delle Ricerche.

(e1.5.1) LUISS. Restauro del complesso della sede di via Pola.

In data 7 settembre 1995 è pervenuto il modello A relativo all'intervento.

(e1.5.2) Realizzazione della nuova sede di via Parenzo (adeguamento funzionale dell'ex Istituto dei Ciechi).

I lavori sono stati ultimati. L'Università sta svolgendo regolarmente i corsi.

e2. Qualificazione dei centri di ricerca esistenti e realizzazione di nuove strutture per la scienza:

Il Programma prevede la costituzione di "poli tecnologici" con connotazioni diverse (Polo scientifico tecnologico nell'area industriale Tiburtina, un'area di ricerca a Tor Vergata ed il parco industriale tecnologico di Castel Romano), un BIC in località Morena - Gregna S. Andrea e un centro per l'innovazione tecnologica presso l'Istituto professionale Giorgi della Provincia di Roma, in via Collatina. Nell'area di Castel Romano è già presente il Centro Sviluppo Materiali che ha presentato un progetto di ristrutturazione e realizzazione di strutture per attività tecnico - scientifiche e formative, inserito nel Programma. Con deliberazione del Consiglio comunale n. 243 dell'8 giugno 1992, il Comune di Roma ha adottato una variante alle norme tecniche di attuazione del Piano Regolatore Generale, riguardo alle zone "L" - Industria - in cui è prevista esplicitamente la possibilità di realizzare aree attrezzate per parchi scientifici e tecnologici. Il 19 gennaio 1994 è stato sottoscritto un "Protocollo d'Intesa" per la realizzazione del Polo Tecnologico Romano (PTR), cui hanno aderito, oltre agli enti territoriali, la FILAS, le tre Università statali, le associazioni degli imprenditori, i sindacati, gli enti pubblici di ricerca. Obiettivo fondamentale del PTR è il rafforzamento della competitività del sistema economico romano, a partire dalle imprese che già operano in settori ad alta tecnologia e ad alto valore aggiunto (elettronica, informatica, telecomunicazioni, farmaceutica, micromeccanica, comunicazione, ecc.). Questo risultato verrà perseguito dagli organismi che costituiranno il PTR incrementando la capacità di innovazione delle imprese, con una migliore utilizzazione del potenziale di Ricerca e Sviluppo presente nell'area romana e con la creazione o rifinalizzazione di strutture di ricerca comune e strumenti per il trasferimento tecnologico, migliorando l'offerta del sistema territoriale romano in modo da favorire la localizzazione di imprese e servizi operanti nei settori ad alta tecnologia; favorendo la creazione di nuove piccole e medie imprese in settori ad alta tecnologia, con strumenti specificamente finalizzati a questo scopo. In attuazione del protocollo anzidetto il Comune di Roma, con deliberazione del Consiglio Comunale n. 126 del 26/6/1995, ha dettato i primi indirizzi di localizzazione e di procedura attuativa ed ha coordinato la costituzione dei "gruppi promotori" impegnati a portare avanti le iniziative individuate in quella sede e che non avevano fino a quel momento trovato un referente nell'Amministrazione capitolina. In particolare sono in corso di elaborazione gli studi di fattibilità relativi a:

Parco scientifico di Tor Vergata (localizzato nel comprensorio universitario di Tor Vergata).

La sua funzione è quella di creare un'area specializzata per accogliere strutture di ricerca e sviluppo particolarmente finalizzate ai settori ad alta tecnologia presenti nell'area romana.

Parco tecnologico industriale.

La citata delibera n. 126 del Consiglio Comunale ha attribuito priorità alla realizzazione del P.T.R. ricadente nell'ambito del P.P. 18/L per cui è stato già elaborato lo studio di inquadramento urbanistico dell'area Tiburtina e la Società del Parco ha predisposto il piano urbanistico attuativo del complesso del Parco Tecnologico Industriale da realizzare su tale area previo Accordo di programma la cui proposta di deliberazione assunta come determinazione di Giunta n. 210 del 28 agosto 1997 si prevede che entro gennaio 1998 possa ottenere l'approvazione in Consiglio Comunale.

Parco tecnologico agro alimentare.

Costituito attorno al Consorzio Agrital - Ricerche nella tenuta di Maccarese nel Comune di Fiumicino, esso è già operante con attività di ricerca e sviluppo nei settori di sua competenza per i quali esistono ampi spazi di integrazione con i settori hi-tech dell'area romana.

MUSIS- Museo multipolare della Scienza e della informazione scientifica.

Oltre alla valorizzazione dei numerosi poli museografico-scientifici di Roma, il MUSIS svolgerà un compito fondamentale di diffusione della cultura scientifica e d'impresa. Le prime ipotesi di localizzazione avanzate per centri di coordinamento ed accoglienza del MUSIS riguardano l'ex Mattatoio di Testaccio ed un ex convento a S. Basilio. Il Comune di Roma sta mettendo a punto un quadro di riferimento finalizzato a rendere coerenti le varie iniziative e ad inserirle in una strategia complessiva di potenziamento del sistema romano. A tal fine sono in via di definizione iniziative comuni con la FILAS ed è stato presentato all'Unione Europea l'atto di candidatura per usufruire del sostegno comunitario per un'azione nell'ambito del programma SPRINT-RITTS, mirata alla riorganizzazione strategica ed alla rifinalizzazione di tutte le strutture di innovazione e trasferimento tecnologico dell'area romana.

(e 2.1) Realizzazione di poli tecnologici:

(e2.1.1) Parco Scientifico Tecnologico nell'area industriale Tiburtina.

Con deliberazione del Consiglio Comunale n.126 del 26.6.1995 sono stati dettati i primi indirizzi di localizzazione e di procedura per l'attuazione del Protocollo d'Intesa, con priorità per il P.T.R. ricadente nell'ambito del P.P. 18/L. Il Parco

Tecnologico Industriale ha tra le sue funzioni quella di fornire aree ed immobili per accogliere attività produttive e di servizio ad alta tecnologia, generata dal Polo tecnologico romano con gli obiettivi di rilanciare le industrie operanti nel settore tiburtino e riqualificare un settore urbano-metropolitano, anche attraverso una serie di progetti ed iniziative già attivati o previsti ai quali il parco Tecnologico Industriale si correla ed integra. Per questo è stato elaborato lo studio di inquadramento urbanistico dell'area Tiburtina e la Società del Parco ha predisposto lo schema di assetto del complesso del Parco Tecnologico Industriale da realizzare su tale area, previo Accordo di programma che è stato firmato tra Comune, Regione e ANAS in data 2 febbraio 1998. Quest'ultimo Ente partecipa all'Accordo di programma in relazione all'approvazione delle infrastrutture stradali di collegamento tra l'Autostrada A24 e il Parco Tecnologico Industriale.

Dati sintetici di progetto.

Superficie dell'area: ha 72,48

Volume edificabile: mc. 1.595.000 di cui - per edifici industriali mc. 1.190.000 (75%)
- per servizi mc. 405.000 (25%)

Superficie edificabile: mq. 362.000 di cui - per edifici industriali mc. 265.000
(73%)

- per servizi mc. 97.000 (27%)

Verde: verde pubblico mq. 82.777 + verde pubblico di arredo stradale mq. 12.853 = mq. 95.630
verde privato mq. 40.008 + verde privato consortile mq. 18.860 = mq.
58.868

verde totale mq. 154.498, pari al 21% della superficie dell'area

(e.2.1.5) Centro per l'innovazione tecnologica presso l'Istituto professionale Giorgi.

Su richiesta della Provincia di Roma, la Commissione per Roma Capitale nel febbraio 1994 ha assegnato all'intervento di questo centro presso l'Istituto Giorgi un finanziamento di Lit. 4.300 milioni e contestualmente ha cambiato denominazione all'intervento che precedentemente prevedeva un Business Innovation Center. Successivamente, in data 4 agosto 1995, la Commissione per Roma Capitale ha deliberato la diversa destinazione dei fondi stanziati, per un importo di Lit. 4.300 milioni, per il recupero e restauro del palazzo di via dei Prefetti da destinare a centro di accoglienza e informazione per le attività connesse con il Giubileo, pertanto il Centro per l'innovazione tecnologica presso l'Istituto professionale Giorgi è stato completamente definanziato. L'edificio, nonostante a tutt'oggi non sia stato ancora liberato da vecchi arredi e materiali di risulta, è stato oggetto delle operazioni di rilevamento diretto nella sua totalità. Il progetto architettonico di

adeguamento alle funzioni di riuso individuale è concluso a livello definitivo. Attualmente è in corso di perfezionamento la redazione del progetto esecutivo di consolidamento e restauro delle strutture, nonché degli impianti tecnologici, per il quale l'Amministrazione Provinciale di Roma ha affidato l'incarico a professionisti esterni.

Nel corso del 1998 e del 1999 non risultano attivate procedure.

(e2.1.6) Ristrutturazione e realizzazione di strutture per attività tecnico - scientifiche e formative a Castel Romano.

Nel corso del 1997 è proseguita la collaborazione nell'ambito del Consorzio per il Polo di Castel Romano. In relazione all'avanzamento dell'iniziativa i fatti salienti del 1997 risultano: il riconoscimento formale dell'area industriale di Castel Romano nell'elenco delle aree comunitarie ob. 2-93.3C e la collaborazione alla definizione progettuale ed economico-finanziaria del Patto Territoriale di Pomezia già presentato alle istituzioni competenti con inserimento di interventi specifici su Castel Romano relativi al settore della Ricerca e Sviluppo.

Nel 1999 la "Società del Polo Tecnologico Industriale Romano" in collaborazione con il "Centro Sviluppo Materiali S.p.A." ha creato il Tecnopolo di Castel Romano che si avvale di competenze, laboratori, attrezzature, network di conoscenze messe a disposizione dai due soci fondatori e di una propria mini-struttura operativa, integrata da un proprio nucleo di giovani laureati da specializzare.

e3. Realizzazione di nuove strutture per la cultura:

(e3.1) Strutture per lo spettacolo:

Il Programma prevede strutture per lo spettacolo e nuovi spazi museali, espositivi e per l'informazione. In particolare è inserita tra le strutture per lo spettacolo la realizzazione dell'Auditorium, la riqualificazione dell'area del Borghetto Flaminio, il Parco della Musica. Gli spazi espositivi prevedono un Museo della Scienza e della Comunicazione Scientifica, nell'area dell'università di Tor Vergata, ed un Museo dell'Energia da realizzarsi su iniziativa dell'ENEL.

Lo stato di attuazione può così riassumersi:

(e3.1.1) Progettazione e avvio della realizzazione dell'Auditorium.

Il Decreto Ministeriale in data 7 aprile 1994 ha ridotto lo stanziamento per questo intervento (Auditorium e Borghetto Flaminio) dall'originaria assegnazione di 15.000 a 12.400 milioni. Successivamente, per il solo Auditorium, con Decreto Ministeriale in data 29 maggio 1995 sono stati assegnati ulteriori Lit. 60 miliardi per l'anno finanziario 1995, Lit. 97 miliardi per il 1996 e Lit. 97 miliardi per il 1997. Attualmente l'intervento è stato completamente definanziato e disaggregato in due interventi rubricati con il codice e3.1.1.1. e e3.1.1.2.

(e.3.1.1.1) Progettazione e avvio dell'Auditorium.

L'intervento relativo alla realizzazione dell'Auditorium costituisce, senza dubbio, una delle iniziative più rilevanti del Programma, vuoi per la sua valenza di servizio emblematicamente commisurato alle funzioni di capitale della città di Roma e quindi alle finalità definite dalla legge n. 396/90, vuoi per il significativo impegno finanziario che da solo assorbe quasi il 23% dell'intero ammontare dei fondi stanziati per la realizzazione del Programma stesso. Con Decreto della Presidenza del Consiglio dei Ministri del 22.11.99, a questo intervento sono stati infatti assegnati Lit. 265,650 miliardi.

Individuato tramite concorso internazionale per l'elaborazione del progetto di massima ad inviti il progetto vincitore è risultato a firma dell'Arch. Renzo Piano. Nel 1994 è stato affidato l'incarico della progettazione esecutiva integrale allo stesso professionista ed alla Renzo Piano Building Workshop (spesa 15,8 miliardi) che prevede, tra l'altro, la progettazione integrale dell'opera in tutti i suoi aspetti tecnici, funzionali, qualitativi e quantitativi suddivisa in:

- progettazione per le approvazioni di rito con relativo computo metrico-estimativo
- progettazione esecutiva con i dettagli costruttivi propedeutica all'appalto dell'opera ed alla sua cantierizzazione;
- progettazione degli arredi delle singole zone dell'edificio;
- direzione dei lavori, assistenza al collaudo, liquidazione, misura e contabilità lavori.

Con delibera n. 4126 del 16/12/1994 è stato istituito l'Ufficio speciale per la realizzazione dell'Auditorium, alle dirette dipendenze del Sindaco, con il compito di fornire le risposte alle varie esigenze tecniche ed amministrative che dovessero manifestarsi durante la fase della realizzazione dell'opera. All'interno del nuovo Ufficio speciale è stato inoltre istituito un comitato di vigilanza con compiti di coordinamento e di supervisione in merito alla progettazione.

Conclusa la progettazione per le approvazioni di rito ed approvato dal Consiglio Comunale l'Accordo di programma, per le varianti di P.R.G., nel luglio 1995 è stato consegnato il progetto

esecutivo di dettaglio, che è stato inoltrato al Consiglio Superiore dei Lavori Pubblici, ad integrazione del progetto definitivo, per l'esame di competenza.

E' stato altresì predisposto l'appalto per un primo intervento (circa 4 miliardi) per la preparazione dell'area, per le indagini archeologiche e per altre prove indispensabili per l'avvio del cantiere; la gara si è tenuta il 6 settembre 1995 (base d'asta Lit. 3.610 ml). Durante l'esecuzione dei lavori preliminari di preparazione dell'area sono venuti alla luce *A seguito del ritrovamento dei* resti di una villa romana di epoca repubblicana, interessante una area di quasi cinquemila metri quadrati. Pertanto si è resa necessaria una consistente modifica al progetto che consentisse la salvaguardia dei reperti archeologici, variante richiesta dalla competente Soprintendenza Archeologica. Contestualmente si è predisposta una perizia per indagini e scavi archeologici per un importo di £. 321 milioni circa.

Il progetto definitivo di variante è stato approvato in Conferenza di servizio in data 19.7.1996, ed affidato (del. 2771 del 2.8.96) al progettista l'incarico della nuova progettazione esecutiva per un importo aggiuntivo di £. 7.033 milioni.

Per consentire l'immediato avvio dei lavori, il progetto è stato suddiviso in due lotti fruibili e funzionali. Il I lotto, relativo alla realizzazione di un parcheggio multipiano, è stato approvato in Conferenza di servizio il 23.09.1996. Durante il corso dei lavori è stato necessario redigere due perizie di variante per una maggiore spesa complessiva di £. 689 milioni circa per la realizzazione di opere al fine di garantire la sicurezza del personale di cantiere e per la realizzazione di maggiori opere finalizzate al miglioramento e ad una maggiore funzionalità dell'opera. Il quadro economico della seconda perizia di variante rileva una spesa totale di £. 13.544 milioni circa. Il primo lotto funzionale, relativo al parcheggio multipiano, è stato ultimato nel dicembre 1998, ed il collaudo finale è avvenuto in data 13/04/1999.

E' da rilevare che, malgrado sia trascorso più di un anno dalla data del collaudo, il parcheggio non risulta ancora fruibile. Sono state di fatto disattese le aspettative dell'Amministrazione comunale di assicurare la possibilità di utilizzare almeno una parte dell'intero complesso di opere da realizzare nel quartiere Flaminio caratterizzato dalla necessità di strutture da adibire a parcheggio. Inoltre il ritardo determina notevoli diseconomie, conseguenti al mancato introito, nelle casse del Comune, di risorse che avrebbero potuto in parte ridurre l'entità della spesa sostenuta per la costruzione di tale opera.

Per il II lotto funzionale, la Giunta comunale, con delibera n. 851 del 14.3.1997, ha approvato il progetto esecutivo e deliberato l'indizione di una gara a licitazione privata in ambito

U.E., che è stata espletata il 18 luglio 1997. I lavori, relativi al II lotto, comprendono la realizzazione di tre sale da musica ed i sottostanti foyers, e da un caveau all'aperto, che può ospitare sino a 3400 persone. I locali di servizio sono ospitati nei due livelli dell'edificio Anulare, disposto a corona rispetto alle tre sale da concerto. Alle due estremità di questo edificio si trova rispettivamente un secondo parcheggio interrato e l'edificio Nord che accoglie servizi quali nastroteca, biblioteca, uffici commerciali, bar ed un ristorante. I lavori sono consegnati il 15/9/97. La complessità del progetto dell'Auditorium ha fatto emergere, nel corso dell'esecuzione delle opere, la necessità di affidare lo sviluppo dell'idea progettuale originale al fine di conseguire una perfetta articolazione del progetto a base di appalto. Pertanto, manifestata da parte dell'arch. Piano l'impossibilità di assumere l'incarico di direzione dei lavori, l'Amministrazione ha affidato i relativi compiti ad altro professionista. È stata invece affidata all'arch. Piano la direzione artistica del progetto, con la consulenza tecnico strutturale ed impiantistica dei professionisti della R.P.B.W. che avevano partecipato alla stesura del progetto dell'opera. Inoltre viene riconosciuta la diretta partecipazione alla progettazione dell'Ufficio speciale Auditorium.

(e3.1.1.2) "Riqualificazione dell'area del Borghetto Flaminio - Villa Strohl Fern"

È stata costituita una Commissione per la ricerca di localizzazioni alternative per le attività produttive impropriamente presenti sull'area. Il 23.12.94 si è proceduto alla pubblicazione del bando di concorso internazionale per la riqualificazione del Borghetto Flaminio. La giuria ha selezionato, in data 21 giugno 1995, 5 progetti per la II fase concorsuale che si è conclusa il 15 dicembre 1995 con l'assegnazione del primo premio al progetto redatto dall'Arch Antonello Monaco.

Il progetto preliminare è stato approvato in Conferenza di servizi il 24 maggio 1996.

A seguito degli esiti delle indagini geognostiche la Soprintendenza ha richiesto l'effettuazione delle indagini stratigrafiche preliminari su tutte le aree da edificare per un costo complessivo di 10 miliardi.

Nella conferenza di servizio, indetta per l'esame del progetto preliminare, è stato deciso di non procedere alla costruzione del previsto parcheggio sotterraneo (in quanto i sondaggi geologici hanno evidenziato la presenza di falde acquifere fino al livello di 2-3 metri sotto il piano di campagna e per l'individuazione di uno strato di riporti antichi) e di mantenere il padiglione centrale dell'ex deposito dell'ATAC, che doveva essere demolito, per realizzare il Museo dei Bambini.

La variazione progettuale, sottoposta all'arch. Monaco per l'adeguamento del progetto preliminare e per la redazione del progetto definitivo per il recupero parziale dell'ex deposito ATAC, come sede

del Museo dei Bambini, veniva rifiutava in quanto il progetto stesso costituiva una variazione compromettente in maniera definitiva l'impianto del progetto presentato. A seguito di tale rinuncia, per non vanificare gli impegni presi dall'Amministrazione, di dotare la città del Museo dei Bambini, il progetto è stato redatto dal Dirigente dell'Ufficio Progetti Città Storica e successivamente approvato dal C.C. ed in conferenza di servizi. Nessuna ulteriore attività risulta posta in essere per proseguire nella realizzazione dell'iniziativa fino al luglio 1998 allorché è stata rilevata la necessità di un finanziamento per il consolidamento e risanamento conservativo del muro di confine posto a ridosso della pendice sovrastante alcuni manufatti dell'area del Borghetto tra i quali quello destinato per la realizzazione del Museo dei Bambini.

(e3.1.4) Interventi per destinare Villa Pepoli a sede per le manifestazioni estive del teatro dell'Opera.

A questo intervento, inserito nel Programma a febbraio 1994, è stato assegnato un finanziamento di Lit. 2.500 milioni. Assunto nel dicembre 1994 il parere di massima favorevole dei Comitati di settore riuniti del Ministero Beni Culturali, il progetto è stato definito ed esaminato in pre-conferenza di servizi nel febbraio 1995. Con il Decreto Ministeriale in data 3 novembre 1994 l'intervento è stato definanziato e l'iniziativa non ha più avuto sviluppi.

(e 3.1.5) Acquisizione appartamento sito in via F.lli Ruspoli, 2 per sede Fondazione Bellonci.

L'Amministrazione Comunale ha rappresentato l'interesse ad individuare la più idonea soluzione che consentisse alla Fondazione Bellonci di continuare ad utilizzare l'Immobile di via Ruspoli, 2 quale sede della Fondazione stessa per ovviare al provvedimento di sfratto avviato dalla proprietà dell'immobile stesso.

L'intervento è stato inserito nel Programma Roma Capitale con D.M. 22.11.99. *

(e 3.1.6) Acquisizione Villa Rivaldi.

Il complesso monumentale, vincolato dal Ministero per i Beni e le Attività Culturali, corrisponde ad un isolato collocato di fronte alla valle del Colosseo ed alla Basilica di Massenzio su quella parte che rimane della collina Velia e la sistemazione rinascimentale dopo l'apertura della via dei Fori Imperiali ed il taglio della "Velia" avvenuta negli anni 30.

L'isolato complessivo si estende per circa un ettaro ed è costituito da una parte già comunale che comprende rampe d'accesso, scalinata e carrabile, e la terrazza ed il muro del Mugnoz su via dei Fori. Il resto dell'isolato, di circa 7000 mq., comprende un palazzo rinascimentale con cortile

(realizzato su progetto del Sangallo il giovane per Eurialo Silvestri, tra il 1534 e 1547); la cubatura di questo edificio, a cui è connesso un corpo basso di fabbrica su via del Colosseo ed un secondo cortile con "grottesche", è di circa 21.000 mc., la superficie di 5.300 mq.; vi è poi un villino di circa 400 mq. e circa 1.000 mc.; il giardino misura circa 4.000 mq.

Il giardino e gli edifici sono accessibili da vari lati; una scala storica del '600 porta al giardino da via del Colosseo.

Il Comune ha previsto l'uso del complesso edilizio come organico al parco dei Fori; quindi contenitori di pregio da utilizzare come luoghi di esposizione di reperti, spazi di comunicazione sulla città archeologica e storica ma anche di quella moderna e contemporanea; sede ove ricollocare la "forma urbis"; il giardino da considerare come area di compensazione del verde locale inesistente con gli scavi archeologici dei Fori Imperiali.

L'intervento è stato inserito nel Programma Roma Capitale con D.M. 22.11.99.

(e3.2.1) Studio di fattibilità, progettazione e avvio della realizzazione del Museo della Scienza.

E' stato concluso il progetto preliminare per la realizzazione del Museo della Scienza e dell'Informazione scientifica nell'area di Tor Vergata. Tale struttura, la cui costruzione comporta un notevole impegno sia economico sia temporale, si colloca come punto di arrivo di un percorso scientifico che, attraverso una serie di "Poli Museali" si snoda nel territorio. Il programma MUSIS, al quale partecipano vari Enti tra cui la Provincia, proprio per sopperire alla mancanza di un museo della scienza, ha già attivato una rete di diffusione della cultura attraverso la costituzione di alcuni poli. Questi concetti sono contenuti anche nel Protocollo d'Intesa per la Realizzazione del Polo Tecnologico Romano (PTR) sottoscritto da diverse amministrazioni pubbliche ed istituzioni culturali e scientifiche. Nel documento vengono, pertanto, individuati alcuni possibili contenitori edilizi da destinare a sedi di altrettante strutture museali. L'Amministrazione Provinciale sta procedendo alla individuazione di due di tali strutture. La prima riguarda la realizzazione del polo di Archeologia industriale presso l'Istituto Galilei, la seconda è inerente la creazione del Polo Scientifico Ambientale presso la riserva naturalistica di Nazzano. In entrambi i casi, poiché sono coinvolti più Enti si sta procedendo alla stesura di apposite convenzioni comprendenti, oltre agli aspetti realizzativi, la definizione delle strutture di gestione. Per quanto riguarda l'intervento del Polo Scientifico Ambientale, è stato predisposto un progetto di massima che comprende oltre alle necessarie opere edilizie, anche l'acquisizione di alcuni edifici monumentali sui quali sono già stati effettuati alcuni interventi di restauro da parte dell'Amministrazione Provinciale. Nel corso del 1998 e del 1999 non sono state attivate procedure.

Nella seduta del 22.7.99 la Commissione Roma Capitale ha proposto la modifica sia del titolo dell'intervento che del soggetto proponente. Al nuovo soggetto, il Comune di Roma, è stato assegnato il finanziamento di Lit. 10 miliardi.

L'intervento verrà realizzato in parte dell'area di priorità Italgas compresa tra la via Ostiense e il Tevere, secondo quanto previsto dalla Deliberazione n.240 del 22.12.99 del Consiglio Comunale di indirizzi al Sindaco per la sottoscrizione del relativo Accordo di programma. E' stato predisposto il bando di gara per lo studio di fattibilità. E' in corso di sottoscrivere un'intesa con Italgas per l'acquisizione dell'area necessaria alla realizzazione del Museo.

(e3.2.2) Recupero e valorizzazione del complesso edilizio di Via F. Crispi.

Il finanziamento di L. 500.000.000 della legge 396/90, disposto con DPCM del 22.11.99, è finalizzato ad eliminare le barriere architettoniche che ostacolano attualmente l'accesso all'edificio dell'Ex Convento (sede temporanea della Galleria Comunale di arte Moderna). Tale tipo di intervento è congruente oltre a quanto previsto dal DPR 503 del 24.7.86 anche con la previsione del Piano di recupero (attualmente in corso di adozione) che prevede, tra l'altro, la realizzazione di un'area pubblica in prossimità dell'attuale terrapieno sul quale insistono i fabbricati pericolanti, da collegarsi poi con via Zucchelli.

(e3.2.3) Realizzazione del Museo dell'energia a Tor di Quinto.

Il Sindaco di Roma ha richiesto la conclusione di un Accordo di Programma per la realizzazione da parte dell'ENEL del Museo dell'Energia da stipularsi tra l'ENEL, il Sindaco di Roma, il Presidente della Giunta regionale del Lazio e le Università di Tor Vergata e della Sapienza per la parte di consulenza scientifica. Tale richiesta è stata accolta con nota in data 16 marzo 1993 a firma del Ministro per le Aree Urbane. La localizzazione del museo a Tor di Quinto è risultata impraticabile e, a tutt'oggi, non è ancora stata definita una localizzazione alternativa.

ARTICOLO 1, LETTERA f

"Costituire un polo europeo dell'industria dello spettacolo e della comunicazione e realizzare il sistema congressuale, fieristico ed espositivo anche attraverso il restauro, il recupero e l'adeguamento delle strutture esistenti".

Il Programma prevede la articolazione degli interventi in due settori:

- f1 costituzione di un polo europeo dell'industria dello spettacolo e della comunicazione.
- f2 realizzazione del sistema congressuale fieristico ed espositivo anche attraverso il restauro, il recupero e l'adeguamento delle strutture esistenti.

f1. Costituzione di un polo europeo dell'industria dello spettacolo e della comunicazione

Gli interventi riguardano sostanzialmente:

- la costituzione da parte dell'Ente Gestione Cinema nel comprensorio di Cinecittà di un polo europeo dello spettacolo e della comunicazione;
- la realizzazione, nel complesso dell'ex mattatoio, di un centro multimediale per la comunicazione, lo spettacolo, la tecnologia avanzata e laboratori per i Beni Culturali ed il restauro;
- la sistemazione organica delle varie sedi RAI sul territorio cittadino e la realizzazione del parco del Tevere Nord.

(f1.1) Realizzazione del polo europeo dello spettacolo e della comunicazione a Cinecittà.

Il Programma prevedeva un'assegnazione di Lit. 9.000 milioni. Sulla base delle riduzioni intervenute nel corso del 1993 e del 1994 (Decreto Ministeriale 18 novembre 1993 e Decreto Ministeriale 7 aprile 1994) questo intervento è stato completamente definanziato. L'Ente Cinema S.p.A., anche con riferimento alla convenzione in essere fra Comune di Roma e Cinecittà S.p.A. per l'urbanizzazione del comprensorio di proprietà della stessa, ha inviato gli elaborati grafici e descrittivi relativi all'intervento in Programma. Non è ancora stato definito il progetto urbanistico di assetto e sviluppo del comprensorio dell'Ente Gestione Cinema.

(f1.2) Ristrutturazione di due teatri di posa.

Teatro di posa n. 1.

Le risorse finanziarie disponibili sono inferiori alle stime di massima effettuate dagli uffici e, pertanto, non consentono l'indizione della gara d'appalto. Il Centro Sperimentale di Cinematografia, trasformato durante il 1996 in "Fondazione Scuola Nazionale di Cinematografia", ritiene necessario reperire preventivamente tale disponibilità finanziaria, anche nell'ambito di quanto previsto o da prevedere in relazione al Programma per Roma Capitale, prima di procedere all'affidamento della progettazione:

Teatro di posa n. 2.

I lavori relativi alla ristrutturazione del Teatro di posa n. 2, primo lotto, sono stati ultimati e regolarmente collaudati in data 26 luglio 1994. Per i lavori del secondo lotto sono in corso di espletamento gli adempimenti amministrativi.

(f1.3) Ristrutturazione di edifici per la Cineteca per le pellicole infiammabili.

I lavori di ristrutturazione di che trattasi sono stati appaltati in data 18 aprile 1994 e ultimati nel marzo 1996.

(f1.4) Sistemazione organica delle varie sedi RAI sul territorio cittadino e realizzazione del Parco Tevere Nord.

Il riassetto degli insediamenti RAI sul territorio cittadino consiste nel trasferimento a Saxa Rubra di tutte le attività direzionali attualmente ospitate nella sede di Viale Mazzini e delle altre sedi distaccate. E' prevista, a tal fine, l'edificazione di un nuovo complesso immobiliare di circa 250.000 mc, che sarà realizzato in prossimità di quello esistente, nelle immediate vicinanze dell'attuale ingresso di Largo Villy De Luca.

Al riguardo sono proseguiti i colloqui tra la RAI e il Comune di Roma, finalizzati ad approntare i punti essenziali del previsto Accordo di Programma.

(f1.5) Ristrutturazione complesso ex Mattatoio per un centro multimediale.

Il Programma approvato nel 1992 prevedeva un'assegnazione di Lit. 9.000 milioni. Sulla base delle riduzioni intervenute nel corso nel 1993 e del 1994 (Decreto Ministeriale 18 novembre 1993 e Decreto Ministeriale 7 aprile 1994) questo intervento risulta completamente definanziato. E' in fase di elaborazione lo studio di inquadramento urbanistico dell'area interessata.

f2. Realizzazione del sistema congressuale fieristico ed espositivo, anche attraverso il restauro, il recupero e l'adeguamento delle strutture esistenti.

(f2.1) Realizzazione del sistema congressuale espositivo (C. Colombo - EUR) sulla base dello studio di fattibilità in corso di realizzazione presso l'Ufficio Speciale del Piano Regolatore.

La Commissione tecnica incaricata dal Comune ha concluso i lavori elaborando uno studio di fattibilità tecnico - economica, per la riqualificazione del settore urbano Cristóforo Colombo - EUR, nel quale sono proposte la localizzazione e le dimensioni degli interventi e sono ipotizzate alcune modalità per il reperimento dei mezzi finanziari per la realizzazione del nuovo Centro congressuale. Lo studio deve ancora essere sottoposto alle valutazioni del Consiglio Comunale per poi costituire la base di apposito Accordo di programma e per gli approfondimenti progettuali necessari all'avvio concreto dell'operazione. La Commissione per Roma Capitale nella seduta del 25 febbraio 1994 ha completamente definanziato questo intervento per il quale era prevista un'originaria assegnazione di Lit. 5.000 milioni.

Per quanto riguarda gli interventi di restauro, recupero e adeguamento delle strutture esistenti proposto dall'Ente EUR risulta quanto segue:

(f2.2) Restauro conservativo del Palazzo dei Congressi.

E' stata restaurata l'Aula Magna del palazzo dei Congressi con i relativi adeguamenti tecnologici; è stato realizzato un locale per gli impianti tecnologici del palazzo stesso nel quale sono state installate le centrali elettrica e di condizionamento afferenti l'Aula Magna e parte dell'atrio della stessa. Sono in corso i lavori riguardanti la facciata, il rifacimento della copertura, il ripristino delle fontane monumentali dell'ingresso principale. E' in corso di espletamento la gara d'appalto per i lavori di manutenzione straordinaria e per il completamento della climatizzazione in tutto il Palazzo, con la realizzazione di un soffitto tecnologico al primo piano.

(f2.2.1) Espletamento e gestione concorso internazionale per la realizzazione del nuovo Centro Congressi Eur.

Il finanziamento dell'intervento, che ammonta complessivamente a Lit. 910 milioni, ha come obiettivo l'espletamento del concorso di progettazione. La prima fase è stata completata. In data 5.11.99 è stato effettuato un seminario con i progettisti ammessi. E' stata avviata la II fase concorsuale la cui conclusione avverrà nel mese di febbraio 2000 con i lavori della Giuria e la proclamazione del vincitore.

(f2.3) Adeguamento e realizzazione, per esigenze congressuali, delle strutture di servizio del Palazzo dello Sport.

E' stato realizzato un modello matematico delle strutture portanti la volta. Sono terminati i lavori di rifacimento della copertura e del sistema di deflusso delle acque meteoriche. Sono stati appaltati i lavori di rifacimento e messa a norma dell'impianto elettrico di tutto il Palazzo.

(f2.4) Completamento volumetria esistente dell'istituto Massimo.

L'intervento risulta completato.

(f2.5) Ristrutturazione del palazzo della Civiltà Italiana ed adeguamento alle norme.

Conclusa la progettazione del restauro conservativo del palazzo della Civiltà Italiana e degli adeguamenti dei relativi impianti tecnici, l'Ente EUR in data 28.10.99 ha aggiudicato, a seguito di esperimento di licitazione privata, l'appalto dei lavori di rifacimento del vetrocemento, dell'impermeabilizzazione con risanamento del calcestruzzo e pulizia del porticato del primo piano del Palazzo per un importo, al netto del ribasso, di Lit. 635.630.300 più IVA.

La consegna dei lavori avverrà entro la prima metà del mese di febbraio 2000 ed il termine di esecuzione degli stessi è di 180 giorni naturali e consecutivi decorrenti dalla data del verbale di consegna.

(f2.6) Ristrutturazione quattro edifici a p.zza G. Marconi.

Per quanto attiene i quattro palazzi circostanti la piazza Guglielmo Marconi è terminato il rifacimento della copertura del palazzo denominato Arte Antica e l'adeguamento alle vigenti norme

di sicurezza della parte di edificio in locazione all'Istituto Italo Latino Americano. E' terminato il rifacimento delle facciate del Palazzo delle Tradizioni Popolari e della prima parte delle coperture dello stesso. Sono terminati i lavori di rifacimento della copertura e di ristrutturazione interna del Palazzo Urbanistica. E' conclusa la ristrutturazione dell'edificio di riunione delle acque della Cecchignola. E' stata predisposta la gara d'appalto per il completo rifacimento della copertura del Palazzo d'Arte Moderna.

(f2.7) Casina delle Rose: restauro e realizzazione di sede espositiva e museale

Nel Programma degli interventi per Roma Capitale approvato con DM in data 1/3/1992, l'intervento era individuato dal seguente titolo "Realizzazione centro servizi per convegni ed attività culturali attraverso la ristrutturazione della Casina delle Rose" ed aveva come proponente l'Ente Fiera di Roma. Dopo la presentazione di un progetto per l'immobile in questione, sul quale la Soprintendenza Archeologica di Roma aveva espresso perplessità, l'Ente suddetto si era dichiarato disponibile a realizzare il centro Servizi in questione in un sito diverso da quello della Casina stessa. Anche a seguito di tale disponibilità il 4 marzo 1994 veniva sottoscritto un Protocollo d'Intesa fra la Presidenza del Consiglio dei Ministri, il Ministero della Difesa, il Ministero per i Beni Culturali e Ambientali, il Comune di Roma e l'Ente Fiera di Roma, che prevedeva: la restituzione, da parte del Ministero della Difesa, di Palazzo Barberini al Ministero per i Beni Culturali per destinare l'immobile a sede museale e recuperarlo alla fruizione pubblica; la rinuncia, da parte dell'Ente Fiera di Roma, alla concessione della Casina delle Rose di Villa Borghese e l'impegno a realizzare il Centro Servizi all'interno dell'attuale Recinto Fieristico lungo la via Cristoforo Colombo; l'impegno, da parte del Comune, a dare la Casina delle Rose al Ministero della Difesa, in concessione trentennale rinnovabile; la restituzione del Casino dell'Algardi in Villa Doria Pamphili, da parte della Presidenza del Consiglio dei Ministri, al Ministero per i Beni Culturali; l'impegno congiunto del Comune e del Ministero anzidetto ad adibire il Casino dell'Algardi a sede museale. Con legge 16 luglio 1994 n. 455, il Comune di Roma veniva autorizzato a concedere in uso gratuito al Ministero della Difesa la Casina delle Rose. Con DM in data 3 novembre 1994 il titolo dell'intervento veniva modificato in "Casina delle Rose: realizzazione di una sede del Ministero della Difesa da destinare alle attività di rappresentanza militare, nonché a sede del Circolo Ufficiali delle Forze Armate" e la titolarità dello stesso passava dall'Ente Fiera di Roma al Ministero della Difesa. Il 31 luglio 1995, anche per dare positiva soluzione a problemi sorti in merito alla destinazione del Casino dell'Algardi e per includere nella concertazione anche il Ministero delle

Finanze, veniva sottoscritto un Protocollo d'intesa ad integrazione di quello siglato in data 4 marzo 1994.

Non essendosi trovata una intesa sulla destinazione del Casino dell'Algardi, in data 6 febbraio 1997 è stato sottoscritto un ulteriore protocollo d'intesa fra la Presidenza del Consiglio dei Ministri, il Ministero delle Finanze, il Ministero della Difesa, il Ministero per i Beni Culturali e Ambientali che prevede la sistemazione del Circolo Ufficiali nella Palazzina Savorgnan di Brazzà situata nello stesso compendio di Palazzo Barberini.

Con DM in data 16 dicembre 1997 l'intervento in questione ha quindi subito un nuovo cambio di titolo e di soggetto attuatore che è individuato nel Comune di Roma. All'intervento sono stati assegnati 8 miliardi.

In data 10.12.99, il progetto di restauro e sistemazione a museo della Casina delle Rose è stato sottoposto all'esame della Conferenza di Servizi Interni. Attualmente è in corso di revisione ed integrazione per la definitiva approvazione in Conferenza di Servizi.

ARTICOLO 1, LETTERA g

"Provvedere alla adeguata sistemazione delle istituzioni internazionali operanti in Italia e presenti a Roma".

Il Programma prevede, ai fini della costruzione di un edificio da destinare a sede del liceo Chateaubriand, l'acquisizione dell'area in località Acquafredda da parte del Ministero delle finanze e la successiva cessione in diritto di superficie al governo francese. Prevede inoltre il restauro e l'adeguamento degli edifici dei "Casali Strozzi" da destinare a sedi di cultura degli Stati esteri e la realizzazione di un Seminario internazionale.

g1 Realizzazione, adeguamento e restauro di sedi da destinare ad istituzioni internazionali

Lo stato attuativo è così riassumibile:

(g1.1.) Acquisizione dell'area e realizzazione della nuova sede del liceo Chateaubriand in località Acquafredda.

Il progetto del liceo è stato approvato nella seduta della Conferenza di Servizi in data 29 ottobre 1992. Il relativo Accordo di Programma tra il Comune di Roma, Ministero Affari Esteri, Ministero Finanze e Regione Lazio era già stato concluso il 15 settembre 1992 e tacitamente

ratificato ex 4° comma art. 3 L. 15 dicembre 1990, n. 396 e pubblicato sul B.U.R. n. 34 del 10 dicembre 1992. È stato costituito il Collegio di Vigilanza sull'attuazione dell'Accordo di Programma. Dai lavori di tale organismo risulta che il contratto di acquisto è stato stipulato in data 14 maggio 1993 (rep. n.25500). Il 14 luglio 1994 il Ministero delle Finanze ha preso possesso del terreno e lo ha consegnato al Ministero degli Esteri.

Il Governo francese ha chiesto di riesaminare l'iniziativa, prevedendo un rinvio del trasferimento del liceo da Villa Strohl-Fern, dicendosi disposto però a mettere a disposizione del pubblico una parte della Villa stessa.

È in corso la definizione dei criteri di attuazione delle nuove intese, che scaturiranno da sopralluoghi italo-francesi, riunioni e verifiche tecnico-amministrative tra le Amministrazioni italiane interessate.

(g1.2) Restauro ed adeguamento degli edifici dei "Casali Strozzi" da destinare a sedi di cultura di Stati esteri.

Il restauro ed adeguamento dei "Casali Strozzi", da destinare a sedi di cultura degli stati esteri, attivato dal Ministero per i Beni Culturali e Ambientali, è stato completato attraverso tre perizie di spesa per l'importo di Lit. 3,5 miliardi.

(g1.3) Realizzazione del Pontificio Collegio Internazionale "Maria Mater Ecclesiae" in località la Torretta (via Aurelia).

Il 27 dicembre 1993 il Ministro per le Aree Urbane ha individuato nel Sindaco di Roma il soggetto promotore della conclusione dell'Accordo di Programma. Il progetto prevede la realizzazione di una chiesa, di un Auditorium, di alloggi per seicento seminaristi, aule, biblioteche, archivi e sala CED, alloggi professori, palestra, piscina, parcheggi. L'accordo di programma è stato approvato con ordinanza sindacale n. 415 del 7.6.1996 (B.U.R. n. 21 del 30.7.1996). Il progetto è stato esaminato in Conferenza di servizi in data 25 ottobre 1996.

I lavori sono in avanzato stato di attuazione.

**7. ELENCO AGGIORNATO DEGLI INTERVENTI DEL
PROGRAMMA PER SOGGETTO BENEFICIARIO**

ELENCO INTERVENTI

CODICE	DENOMINAZIONE DELL'INTERVENTO	SOGGETTO PROPONENTE	TOTALE ASSEGNAZIONI
c5.4.1.3	Collegamento a 150 Kv misto aereo cavo EPR Flaminia- Forte Antenne, sostituzione con cavo EPR 150 Kv dell'esistente tratto in cavo 60 Kv.	Acea	
c5.4.1.4	Collegamento a 150 Kv Casaleto Magliana	Acea	
c5.4.1.5	Collegamento a 150 Kv in linea aerea Roma Ovest (ENEL)- sottostazione Ponte Galeria Il terra	Acea	
c5.4.1.6	Collegamento 150 Kv in cavo EPR Forte Antenne-Castro Pretorio	Acea	
c5.4.1.9	Smlstamento sud	Acea	
c5.4.1.10	Centro Magliana trasformazione a 150 Kv	Acea	
c5.4.1.11	Centro Monteverde: nuovo centro a 150 Kv	Acea	
c5.4.1.12	Centro Esquilino: nuovo Centro a 150 Kv	Acea	
c5.4.1.13	Centro Prenestino: nuovo Centro a 150 Kv a servizio dello S.D.O.	Acea	
c5.4.1.14	Cecchignola: nuovo Centro a 150 Kv	Acea	
c5.4.1.15	Centro Tor Tre Teste: ampliamento a 150 Kv	Acea	
c5.4.1.16	Centro Quirinale: ristrutturazione a 150 Kv	Acea	
c5.4.1.17	Centro Bufalotta: ristrutturazione a 150/20/8.4 Kv	Acea	
c5.4.1.18	Castel Fusano: ristrutturazione a 20/84 Kv	Acea	
c5.4.1.19	Centro Capannelle: nuovo Centro a 150 Kv	Acea	
c5.4.1.20	Rete elettrica di distribuzione a M.T e B.T (spese ricorrenti), nuove cabine di trasformazione di tipo normalizzato	Acea	
c5.4.1.21	Costruzione nuove cabine e ricostruzione per adeguamento vecchie cabine di trasformazione compresi i relativi piccoli interventi sulle reti di M.T e B.T: Adeguamento alle correnti di cc (unificazione 20 Kv)	Acea	
c5.4.1.22	Cabine di fondo: adeguamento normativo	Acea	
c5.4.1.23	Unificazione del livello di tensione della rete M.T a 20 Kv. Rete di distribuzione	Acea	
c5.4.1.24	Unificazione del livello di tensione della rete M.T. a 20 Kv. Ristrutturazione cabine	Acea	
c5.4.1.25	Centrale Verde	Acea	
c5.4.1.26	Centrale Polo Tecnologico	Acea	

XIII LEGISLATURA - DISEGNI DI LEGGE E RELAZIONI - DOCUMENTI

CODICE	DENOMINAZIONE DELL'INTERVENTO	SOGGETTO PROPONENTE	TOTALE ASSEGNAZIONI
c5.4.1.27	Centrale S.D.O.	Acea	
c5.4.1.28	Centro Elettrico Casaletto	Acea	
c5.4.1.29	Centro Elettrico Settebagni	Acea	
c5.4.1.30	Centri Elettrico Breda	Acea	
c5.4.1.31	Centro Elettrico Lido	Acea	
c5.4.1.32	Centro Elettrico Castro Pretorio	Acea	
c5.4.1.33	Centro Elettrico Vallerano	Acea	
c5.4.1.34	Centro Elettrico Castel Romano	Acea	
c5.4.1.35	Collegamento 150 kV Valleranello - Cecchignola	Acea	
c5.4.1.36	Collegamento doppia terna 150 kV in cavo verso Centrale Verde	Acea	
c5.4.1.37	Ricevitrice 150 kV Valleranello	Acea	
c5.4.1.38	Ricevitrice 150 kV valle Galeria	Acea	
c5.4.1.39	Centro Collatino rifacimento 150 kV	Acea	
c5.4.1.40	Collegamento 150 kV quirinale - Collatino, tratto in cavo: Esquilino - Collatino	Acea	
c5.4.1.41	Collegamento 150 kV Roma est - Ricevitrice Aniene (es Smistamento est): tratto aereo e in cavo	Acea	
c5.4.1.42	Collegamento 150 kV Monteverde - Casaletto	Acea	
c5.4.1.43	Collegamento 150 kV Monteverde - Esquilino	Acea	
c5.4.1.44	Collegamento 150 kV doppia terna per alimentazione Centro Vallerano: tratto aereo e in cavo	Acea	
c5.4.2.2	COBIS: protezione igienica del lago di Bracciano; integrazioni ed ampliamento	Acea	
c5.4.2.3	Progetto di interventi integrati sull'area di protezione delle risorse idriche del complesso idrogeologico A3; opere di fognatura e depurazione per i comuni dell'Alta Valle dell'Aniene ed a tutela igienica delle sorgenti dell'Acqua Marcia	Acea	
c5.4.2.5	Utilizzazione nuove risorse: potenziamento e ristrutturazione captazioni acqua Marcia, sorgenti Troia e Pertuso	Acea	
c5.4.2.6	Nuovo Acquedotto Marcio	Acea	
c5.4.2.7	Acquedotto Treia	Acea	
c5.4.2.8	Impianto di produzione d'acqua in contenitori	Acea	
c5.4.2.9	Acquedotto Peschiera: ristrutturazione fontana di mostra	Acea	
c5.4.2.10	Acquedotto Capore: fontane di mostra	Acea	

XIII LEGISLATURA - DISEGNI DI LEGGE E RELAZIONI - DOCUMENTI

CODICE	DENOMINAZIONE DELL'INTERVENTO	SOGGETTO PROPONENTE	TOTALE ASSEGNAZIONI
c5.4.2.11	Add.Ottavia-nodo Valcannuta-Monteverde	Acea	
c5.4.2.12	Add.Torrenova-EUR	Acea	
c5.4.2.13	Add.EUR-Acilia	Acea	
c5.4.2.16	Centro Prenestino	Acea	
c5.4.2.17	Monte Mario: completamento serbatoio	Acea	
c5.4.2.18	Zona E: completamento alimentatrici di zona	Acea	
c5.4.2.19	Alimentatrici zone idriche H, A, Ed, P, R, 8,92	Acea	
c5.4.2.22	Distribuzione idrica non potabile	Acea	
c5.4.2.23	Schema idrico Le Cone: indagini e ricerche	Acea	
c5.4.2.25	Telecontrollo depuratori e impianto di sollevamento fognatizi	Acea	
c5.4.2.27	Zona idrica "4" Centro idrico Falcognana e relativi collegamenti	Acea	
c5.4.3.1	Trattamento centralizzato e smaltimento integrato dei fanghi di depurazione	Acea	

ELENCO INTERVENTI

CODICE	DENOMINAZIONE DELL'INTERVENTO	SOGGETTO PROPONENTE	TOTALE ASSEGNAZIONI
g1.4	Adeguamento della sede dell'American Academy in Roma nel complesso di Villa Aurelia	American Academy	

ELENCO INTERVENTI

CODICE	DENOMINAZIONE DELL'INTERVENTO	SOGGETTO PROPONENTE	TOTALE ASSEGNAZIONI
d1.1		ANAS	3.500.000.000
d1.2.1	Viabilità accessoria al sistema viario Roma-Fiumicino litorale	ANAS	24.000.000.000
d1.20	Adeguamenti parziali delle SS1, SS2, SS3, SS4, della via Pontina, via Claudia Braccianese	ANAS	
d1.21	Svincoli km 18 via Appia	ANAS	
d1.22	Unificazione sede SS8 e SS8bis tra i km 12 e 24	ANAS	
d1.23	Costruzione variante Cecchina SS207 (Nettunense)	ANAS	

ELENCO INTERVENTI

CODICE	DENOMINAZIONE DELL'INTERVENTO	SOGGETTO PROPONENTE	TOTALE ASSEGNAZIONI
c1.2.1	Progetto "Centro Storico ad inquinamento zero": acquisto bus elettrici e filobus	ATAC	40.000.000.000
d4.3.5	Installazione di cabine e pensiline alle fermate ATAC	ATAC	
d4.3.6.1.a	Ristrutturazione ed ammodernamento rete tramviaria: indagini tramite radar	ATAC	
d4.3.6.1.b	d4.3.6.1.b "Ristrutturazione ed ammodernamento rete tramviaria: monitoraggio e tempo reale"	ATAC	3.804.192.000
d4.3.6.1.c	d4.3.6.1.c "Ristrutturazione ed ammodernamento rete tramviaria: realizzazione di interventi di bonifica e sistemazione dell'armamento tranviario in aree critiche della rete, nonché dei lavori connessi di rifilatura dei marciapiedi stradali e ripristino delle pavimentazioni delle sedi viarie e tranviarie"	ATAC	2.967.290.120
d4.3.6.1.d	d4.3.6.1.d "Ristrutturazione ed ammodernamento rete tramviaria: intersezioni semaforizzate"	ATAC	1.213.109.597
d4.3.6.1.d	d4.3.6.1.e "Ristrutturazione ed ammodernamento rete tramviaria: trazione elettrica"	ATAC	3.054.132.530
d4.3.6.1.f	d4.3.6.1.f "Ristrutturazione ed ammodernamento rete tramviaria: realizzazione isole di sosta e pensiline attrezzate lungo la Via Prenestina"	ATAC	645.643.782

ELENCO INTERVENTI

CODICE	DENOMINAZIONE DELL'INTERVENTO	SOGGETTO PROPONENTE	TOTALE ASSEGNAZIONI
b1.2.16	Completamento Galleria Nazionale d'Arte Moderna	B.C.G.N.A.M	15.000.000.000

ELENCO INTERVENTI

CODICE	DENOMINAZIONE DELL'INTERVENTO	SOGGETTO PROPONENTE	TOTALE ASSEGNAZIONI
b1.1.2	Chiesa del Gesù	B.C.S.A.A.	2.800.000.000
b1.1.4	Chiesa S. Andrea della Valle	B.C.S.A.A.	1.000.000.000
b1.1.8	Chiesa S. Maria della Pace	B.C.S.A.A.	2.450.000.000
b1.1.11	Chiesa S. Maria del Popolo	B.C.S.A.A.	1.600.000.000
b1.1.12	Chiesa S. Gregorio al Celio	B.C.S.A.A.	400.000.000
b1.1.13	Chiesa S. Gregorio al Celio (Cappelle)	B.C.S.A.A.	400.000.000
b1.1.14	Chiesa S. Maria degli Angeli	B.C.S.A.A.	2.200.000.000
b1.1.15	Chiesa S. Sabina (Chostro)	B.C.S.A.A.	400.000.000
b1.1.16	Chiesa S. Silvestro in Capite	B.C.S.A.A.	900.000.000

XIII LEGISLATURA - DISEGNI DI LEGGE E RELAZIONI - DOCUMENTI

CODICE	DENOMINAZIONE DELL'INTERVENTO	SOGGETTO PROPONENTE	TOTALE ASSEGNAZIONI
b1.1.17	Chiesa SS. Carlo e Ambrogio	B.C.S.A.A.	1.000.000.000
b1.1.18	Chiesa S. Maria sopra Minerva	B.C.S.A.A.	1.200.000.000
b1.1.19	Chiesa S. Maria in Trastevere	B.C.S.A.A.	1.900.000.000
b1.1.20	Chiesa SS. Nome di Maria	B.C.S.A.A.	1.000.000.000
b1.1.21	Chiesa S. Maria dei Miracoli	B.C.S.A.A.	1.000.000.000
b1.1.22	Chiesa S. Maria in Montesanto	B.C.S.A.A.	1.000.000.000
b1.1.23	Chiesa S. Agostino	B.C.S.A.A.	1.200.000.000
b1.1.24	Chiesa S. Carlo alle Quattro Fontane	B.C.S.A.A.	900.000.000
b1.1.25	Chiesa S. Maria in Vallicella	B.C.S.A.A.	1.400.000.000
b1.1.26	Chiesa S. Maria in Via Lata	B.C.S.A.A.	1.500.000.000

XIII LEGISLATURA - DISEGNI DI LEGGE E RELAZIONI - DOCUMENTI

CODICE	DENOMINAZIONE DELL'INTERVENTO	SOGGETTO PROPONENTE	TOTALE ASSEGNAZIONI
b1.1.27	Chiesa S. Marcello	B.C.S.A.A.	1.500.000.000
b1.1.28	Chiesa S. Andrea delle Fratte	B.C.S.A.A.	1.850.000.000
b1.1.29	Chiesa S. Stefano Rotondo	B.C.S.A.A.	700.000.000
b1.1.30	Chiesa S. Giovanni dei Fiorentini	B.C.S.A.A.	700.000.000
b1.1.31	Chiesa Madonna dei Monti	B.C.S.A.A.	200.000.000
b1.1.32	Chiesa S. Nicola in carcere	B.C.S.A.A.	300.000.000
b1.1.33	Chiesa S. Eustachio	B.C.S.A.A.	700.000.000
b1.1.34	Chiesa S. Agata dei Goli	B.C.S.A.A.	200.000.000
b1.1.35	Chiesa S. Anastasia	B.C.S.A.A.	600.000.000
b1.1.36	Chiesa S. Ignazio	B.C.S.A.A.	1.200.000.000

XIII LEGISLATURA - DISEGNI DI LEGGE E RELAZIONI - DOCUMENTI

CODICE	DENOMINAZIONE DELL'INTERVENTO	SOGGETTO PROPONENTE	TOTALE ASSEGNAZIONI
b1.1.37	Chiesa SS. Cosma e Damiano	B.C.S.A.A.	200.000.000
b1.1.38	Chiesa S. Maria dell'Orto	B.C.S.A.A.	650.000.000
b1.1.39	Chiesa S. Rocco all'Augusteo	B.C.S.A.A.	250.000.000
b1.1.40	Chiesa S. Francesco a Ripa	B.C.S.A.A.	100.000.000
b1.1.41	Sinagoga: Tabernacolo Scuola Catalana	B.C.S.A.A.	400.000.000
b1.1.42	Arciconfraternita dei Bergamaschi	B.C.S.A.A.	150.000.000
b1.1.43	Confraternita di Ponterotto - Villa Alibert	B.C.S.A.A.	400.000.000
b1.1.44	Palazzina Pio IV	B.C.S.A.A.	600.000.000
b1.1.44.1	Antiche sinagoghe (Tempio Maggiore e Tempio Spagnolo). Resturo degli antichi arredi delle Cinque Scolre del Ghetto, adeguamento degli edifici e degli impianti di servizio	B.C.S.A.A.	0
b1.1.45	Chiesa di S. Maria in Domnica	B.C.S.A.A.	500.000.000

XIII LEGISLATURA - DISEGNI DI LEGGE E RELAZIONI - DOCUMENTI

CODICE	DENOMINAZIONE DELL'INTERVENTO	SOGGETTO PROPONENTE	TOTALE ASSEGNAZIONI
b1.1.46	Chiesa di S. Salvatore in Lauro	B.C.S.A.A.	600.000.000
b1.1.47	Chiesa S. Andrea e Claudio ai Borgognoni	B.C.S.A.A.	500.000.000
b1.1.48	Chiesa S. Petronio dei Bolognesi	B.C.S.A.A.	600.000.000
b1.1.49	Basilica S. Lorenzo fuori le mura	B.C.S.A.A.	700.000.000
b1.1.50	Chiesa S. Marcellino e Pietro	B.C.S.A.A.	800.000.000
b1.1.51	Chiesa S. Maria in Monticelli	B.C.S.A.A.	500.000.000
b1.1.52	Antiche sinagoghe (Tempio Maggiore e Tempio Spagnolo). Restauro degli antichi arredi delle Cinque Scoie del Ghetto. Adeguamento degli edifici e degli impianti di servizio.	B.C.S.A.A.	2.500.000.000
b1.1.53	Chiesa metodista di Via Venti Settembre: lavori di consolidamento e restauro	B.C.S.A.A.	800.000.000
b1.1.54	Chiesa evangelica Valdese di Via Quattro Novembre: lavori di consolidamento e restauro.	B.C.S.A.A.	800.000.000
b1.2.1	Galleria Borghese	B.C.S.A.A.	13.500.000.000

XIII LEGISLATURA - DISEGNI DI LEGGE E RELAZIONI - DOCUMENTI

CODICE	DENOMINAZIONE DELL'INTERVENTO	SOGGETTO PROPONENTE	TOTALE ASSEGNAZIONI
b1.2.2	Vittoriano	B.C.S.A.A.	1.000.000.000
b1.2.3	Palazzo Barberini	B.C.S.A.A.	7.600.000.000
b1.2.3.1	Restauro del complesso di Palazzo Barberini	B.C.S.A.A.	10.000.000.000
b1.2.4	Castel Sant'Angelo	B.C.S.A.A.	2.900.000.000
b1.2.5	Palazzo Corsini	B.C.S.A.A.	1.700.000.000
b1.2.6	Palazzo Venezia	B.C.S.A.A.	1.700.000.000
b1.2.8	Pantheon	B.C.S.A.A.	1.250.000.000
b1.4.1	Vallicelliana	B.C.S.A.A.	500.000.000
b1.4.2	Casanatense	B.C.S.A.A.	850.000.000

XIII LEGISLATURA -- DISEGNI DI LEGGE E RELAZIONI - DOCUMENTI

CODICE	DENOMINAZIONE DELL'INTERVENTO	SOGGETTO PROPONENTE	TOTALE ASSEGNAZIONI
b1.4.3	Angelica	B.C.S.A.A.	1.300.000.000
b1.5.1	S. Michele	B.C.S.A.A.	4.300.000.000
b1.5.2	Collegio Romano	B.C.S.A.A.	1.200.000.000
b1.5.3	Caserma Lamarmora	B.C.S.A.A.	4.050.000.000
b3.1.1.2	Restauro da parte della Soprintendenza ai BB AA e AA degli edifici monumentali e delle catacombe all'interno di Villa Torlonia	B.C.S.A.A.	822.653.526

ELENCO INTERVENTI

CODICE	DENOMINAZIONE DELL'INTERVENTO	SOGGETTO PROPONENTE	TOTALE ASSEGNAZIONI
b1.12	Area di Città di Porto: ristrutturazione casale di bonifica Torlonia	B.C.S.A.O.	3.000.000.000

ELENCO INTERVENTI

CODICE	DENOMINAZIONE DELL'INTERVENTO	SOGGETTO PROPONENTE	TOTALE ASSEGNAZIONI
b1.2.14	Museo Nazionale Romano:	B.C.S.A.R.	15.800.000.000
b1.2.14.0	Museo Nazionale Romano. Palazzo Massimo: manutenzione	B.C.S.A.R.	300.000.000
b1.2.14.1	Somme a disposizione per l'acquisto di attrezzature tecniche e scientifiche per gli interventi da eseguirsi con il personale interno	B.C.S.A.R.	400.000.000
b1.2.14.2	Palazzo Altemps	B.C.S.A.R.	11.300.000.000
b1.2.14.2.1	Acquisizione ed avvio restauro parte privata Palazzo Altemps	B.C.S.A.R.	20.000.000.000
b1.2.14.3	Complesso Cripta di Balbo	B.C.S.A.R.	5.000.000.000
b1.2.14.3.1	Museo Nazionale Romano - Cripta Balbi, museo di Roma nel medioevo, restauro per completamento servizi per il museo già aperto e prosecuzione scavo, restauro allestimento su via dei Polacchi, via Caetano, via dei Delfini e Via Botteghe Oscure"	B.C.S.A.R.	20.000.000.000
b1.2.14.4.	Complesso Terme Diocleziano.	B.C.S.A.R.	
b1.2.14.4.0	Museo Nazionale Romano. Terme Diocleziano: manutenzioni, sistemazioni	B.C.S.A.R.	300.000.000
b1.2.14.4.1	Restauro materiali, rimontaggi, allestimenti	B.C.S.A.R.	600.000.000

CODICE	DENOMINAZIONE DELL'INTERVENTO	SOGGETTO PROPONENTE	TOTALE ASSEGNAZIONI
b1.2.14.4.2	Arredo uffici, biblioteca, archivi	B.C.S.A.R.	600.000.000
b1.2.14.4.3	Allaccio sistema informatico	B.C.S.A.R.	300.000.000
b1.2.14.4.4	Imballaggi, spostamenti, trasporti dei materiali archeologici	B.C.S.A.R.	2.750.000.000
b1.2.14.4.5	Sale Capolavori	B.C.S.A.R.	2.700.000.000
b1.2.14.4.6	Farnesina	B.C.S.A.R.	650.000.000
b1.2.14.4.7	Zona Medagliere	B.C.S.A.R.	550.000.000
b1.2.14.4.8	Chostro Ludovisi	B.C.S.A.R.	600.000.000
b1.2.14.4.9	Olearie	B.C.S.A.R.	450.000.000
b1.2.14.4.10	Sistemazione aree libere all'interno delle recinzioni del complesso (su p.za dei Cinquecento, via Einaudi, via Cernaia, via Parigi)	B.C.S.A.R.	500.000.000

XIII LEGISLATURA - DISEGNI DI LEGGE E RELAZIONI - DOCUMENTI

CODICE	DENOMINAZIONE DELL'INTERVENTO	SOGGETTO PROPONENTE	TOTALE ASSEGNAZIONI
b1.2.14.4.11	Chiostro Michelangelo	B.C.S.A.R.	1.250.000.000
b1.2.14.4.12	Impianti tecnici e frigoriferi	B.C.S.A.R.	1.200.000.000
b1.2.14.4.13	Impianti elettrici	B.C.S.A.R.	300.000.000
b1.2.14.4.14	Somme a disposizione per interventi per la divulgazione didattica sui Beni Demaniali (tabelle esplicative sui monumenti, sulle aree archeologiche, informazioni, dotazione bibliografica)	B.C.S.A.R.	600.000.000
b1.6.0	Centro storico . Monumenti, complessi, beni mobili demaniali: Interventi urgenti, scavi, manutenzioni, adeguamenti per la conservazione e la fruizione	B.C.S.A.R.	1.000.000.000
b1.6.1	Somma a disposizione per interventi per la valorizzazione scientifica dei beni demaniali mobili ed immobili	B.C.S.A.R.	1.100.000.000
b1.6.2.1	Antiquario Palatino: restauro e trasporto materiali archeologici	B.C.S.A.R.	500.000.000
b1.6.2.2	Recinzioni, pavimentazioni esterne	B.C.S.A.R.	500.000.000
b1.6.2.3	Opere di sicurezza, sistemazione locali	B.C.S.A.R.	450.000.000

XIII LEGISLATURA - DISEGNI DI LEGGE E RELAZIONI - DOCUMENTI

CODICE	DENOMINAZIONE DELL'INTERVENTO	SOGGETTO PROPONENTE	TOTALE ASSEGNAZIONI
b1.6.2.4	Allestimento museale	B.C.S.A.R.	500.000.000
b1.6.2.5	Somme a disposizione per interventi di valorizzazione sulla Biblioteca Palatina	B.C.S.A.R.	700.000.000
b1.6.2.6	Casa dei Grifi: bonifica, sistemazione, ripristino piani età imperiale	B.C.S.A.R.	900.000.000
b1.6.2.7	Biblioteche di Augusto: liberazione strutture da interro e protezione	B.C.S.A.R.	300.000.000
b1.6.2.8	Zona Severiana: restauro, sistemazione	B.C.S.A.R.	500.000.000
b1.6.2.9	Pendici del Palatino prospicienti via dei Cerchi e sotto S. Anastasia: consolidamento e restauro	B.C.S.A.R.	300.000.000
b1.6.2.10	Area del Settizonio: completamento, sistemazione dell'area	B.C.S.A.R.	130.000.000
b1.6.2.11	Domus Tiberiana: sistemazione del Bastione prospiciente il Campidoglio, sistemazione dello scavo presso le Uccelliere	B.C.S.A.R.	700.000.000
b1.6.2.12	Criptoportico Magazzini dei materiali marmorei: sistemazione	B.C.S.A.R.	50.000.000

XIII LEGISLATURA - DISEGNI DI LEGGE E RELAZIONI - DOCUMENTI

CODICE	DENOMINAZIONE DELL'INTERVENTO	SOGGETTO PROPONENTE	TOTALE ASSEGNAZIONI
b1.6.2.13	Area tra la via Sacra e la via Nova: sistemazione	B.C.S.A.R.	400.000.000
b1.6.2.14	Area della Vigna Barberini: sistemazione	B.C.S.A.R.	500.000.000
b1.6.2.15	Area tra i templi di Saturno e della Concordia: scavo, sistemazione	B.C.S.A.R.	1.300.000.000
b1.6.2.16	Tempio di Saturno: completamento e restauro	B.C.S.A.R.	390.000.000
b1.6.2.17	Tempio dei "Castori": completamento stilobate	B.C.S.A.R.	350.000.000
b1.6.2.18	Colonna di Foca: sistemazione	B.C.S.A.R.	10.000.000
b1.6.2.19	c.d. Tempio di Romolo: cerchiatura volte	B.C.S.A.R.	600.000.000
b1.6.2.20	Basilica di Massenzio: consolidamento, restauro	B.C.S.A.R.	1.500.000.000
b1.6.2.21	Tempio di Venere e Roma: sistemazione e recinzione	B.C.S.A.R.	700.000.000

XIII LEGISLATURA - DISEGNI DI LEGGE E RELAZIONI - DOCUMENTI

CODICE	DENOMINAZIONE DELL'INTERVENTO	SOGGETTO PROPONENTE	TOTALE ASSEGNAZIONI
b1.6.2.22	Complesso Foro Romano-Palatino: manutenzione, adeguamento, recinzione	B.C.S.A.R.	3.750.000.000
b1.6.2.23	Somme a disposizione per acquisto di materiali necessari per gli interventi da eseguirsi con il personale interno (restauratori, tecnici, operai)	B.C.S.A.R.	1.400.000.000
b1.6.2.24	Palatino-Foro Romano: recinzioni del complesso sul fronte prospiciente Via dei Cerchi	B.C.S.A.R.	1.500.000.000
b1.6.3	Colosseo: restauro, manutenzione	B.C.S.A.R.	2.000.000.000
b1.6.4	Meta Sudante e strutture Neroniane: scavo, restauro e sistemazione	B.C.S.A.R.	500.000.000
b1.6.5	Domus Aurea: restauro, adeguamento	B.C.S.A.R.	1.090.000.000
b1.6.6	Terme di Caracalla: restauro, manutenzione	B.C.S.A.R.	2.100.000.000
b1.6.7	Circo Massimo: restauro, manutenzione	B.C.S.A.R.	300.000.000
b1.6.8.1	Colonna Traiana: opere di protezione	B.C.S.A.R.	490.000.000

XIII LEGISLATURA - DISEGNI DI LEGGE E RELAZIONI - DOCUMENTI

CODICE	DENOMINAZIONE DELL'INTERVENTO	SOGGETTO PROPONENTE	TOTALE ASSEGNAZIONI
b1.6.8.2	Colonna Marco Aurelio: opere di protezione e recinzione	B.C.S.A.R.	300.000.000
b1.6.8.3	Templi Rotondo e Rettangolare del Foro Boario: restauro e sistemazione	B.C.S.A.R.	765.000.000
b1.6.8.4	Piramide di Caio Cestio: adeguamento impianti	B.C.S.A.R.	250.000.000
b1.6.8.5	Arco di Gallieno: completamento del restauro	B.C.S.A.R.	510.000.000
b1.6.8.6	Arco di Settimio Severo: completamento del restauro	B.C.S.A.R.	930.000.000
b1.6.8.7	Arco di Costantino: manutenzione	B.C.S.A.R.	200.000.000
b1.6.9	Acquedotto Celimontano: restauro	B.C.S.A.R.	100.000.000
b1.6.10	San Lorenzo in Lucina: restauro	B.C.S.A.R.	40.000.000
b1.6.11	Strutture portuali Lungotevere Testaccio: tutela	B.C.S.A.R.	250.000.000

XIII LEGISLATURA - DISEGNI DI LEGGE E RELAZIONI - DOCUMENTI

CODICE	DENOMINAZIONE DELL'INTERVENTO	SOGGETTO PROPONENTE	TOTALE ASSEGNAZIONI
b1.6.12	Testaccio, Porticus Aemilia: restauro	B.C.S.A.R.	50.000.000
b1.6.13	Teatro di Marcello: restauro	B.C.S.A.R.	1.900.000.000
b1.6.14	Celio, biblioteca di Agapito: restauro	B.C.S.A.R.	230.000.000
b1.6.15	Aventino, Via Alberto Magno (area di S. Alessio): indagini, sistemazioni	B.C.S.A.R.	490.000.000
b1.6.16	Beni mobili non statali: restauro	B.C.S.A.R.	200.000.000
b1.6.17	Beni antichi sotto S. Ambrogio: sistemazione	B.C.S.A.R.	10.000.000
b1.6.18	Resti del carcere Mamertino Tulliano (sotto S. Giuseppe dei Falegnami) indagini, sistemazione	B.C.S.A.R.	485.000.000
b1.6.23	Complesso archeologico di Santa Croce in Gerusalemme: manutenzione adeguamenti, spostamenti, allestimenti	B.C.S.A.R.	400.000.000
b1.7.0	Suburbio, monumenti, complessi, beni mobili demaniali: interventi urgenti, scavi, manutenzioni, adeguamenti per la conservazione e la fruizione	B.C.S.A.R.	1.100.000.000

XIII LEGISLATURA - DISEGNI DI LEGGE E RELAZIONI - DOCUMENTI

CODICE	DENOMINAZIONE DELL'INTERVENTO	SOGGETTO PROPONENTE	TOTALE ASSEGNAZIONI
b1.7.2	Via Salaria, Mausoleo Torre di Ponte Salario: adeguamenti, manutenzione	B.C.S.A.R.	100.000.000
b1.7.3	Via Prenestina, Basilica sotterranea di Porta Maggiore: restauro	B.C.S.A.R.	400.000.000
b1.7.4	Via Prenestina, Gabii: restauro e manutenzione	B.C.S.A.R.	1.000.000.000
b1.7.5	Via Latina, Ipogeo di Trebio Giusto: adeguamento, allestimento	B.C.S.A.R.	300.000.000
b1.7.6	Via Latina, Parco delle Tombe della Via Latina: restauri, adeguamenti	B.C.S.A.R.	450.000.000
b1.7.7	Via Latina, Villa dei Sette Bassi: manutenzione, recinzione	B.C.S.A.R.	300.000.000
b1.7.8	Via Latina, Acquecotti Claudio e Alessandrino: interventi, manutenzione	B.C.S.A.R.	200.000.000
b1.7.9	Via Ardeatina, via Grottaferatta, strada antica e monumenti: adeguamenti	B.C.S.A.R.	100.000.000
b1.7.10	Via Laurentina, abitato e necropoli loc. Acqua Acetosa: manutenzione, tutela in vista della costituzione del Parco	B.C.S.A.R.	200.000.000

XIII LEGISLATURA - DISEGNI DI LEGGE E RELAZIONI - DOCUMENTI

CODICE	DENOMINAZIONE DELL'INTERVENTO	SOGGETTO PROPONENTE	TOTALE ASSEGNAZIONI
b1.7.11	Siti di interesse pre-protostorico: scavo, restauro e sistemazione	B.C.S.A.R.	400.000.000
b1.7.12	Mausoleo di S. Elena c.d. Torpignattara: restauro	B.C.S.A.R.	1.250.000.000
b1.7.13	Via Trionfale, Ipogeo degli Ottavi: restauro	B.C.S.A.R.	20.000.000
b1.7.14	Via Flaminia. Villa di Livia: manutenzione, protezione, sistemazione	B.C.S.A.R.	320.000.000
b1.7.15	Via Latina. Vasca monumentale via C. Baronio: restauro, copertura e sistemazione	B.C.S.A.R.	350.000.000
b1.8	Manutenzione e valorizzazione aree verdi o giardini all'interno dei complessi archeologici: Terme di Diocleziano, Palatino-Foro Romano, Meta Sudante, Terme di Caracalla, S. Croce. c.d. Tempio di Minerva Medica, Domus Aurea, Necropoli di Villa Pamphili, Santuario Siriaco, Piramide di Caio Cestio, Tombe della via Latina	B.C.S.A.R.	6.600.000.000
b1.9	Somme a disposizione della Soprintendenza Archeologica di Roma	B.C.S.A.R.	600.000.000
b1.9.1	Somme a disposizione della Soprintendenza Archeologica di Roma - Adeguamento sistema informatico	B.C.S.A.R.	500.000.000

XIII LEGISLATURA - DISEGNI DI LEGGE E RELAZIONI - DOCUMENTI

CODICE	DENOMINAZIONE DELL'INTERVENTO	SOGGETTO PROPONENTE	TOTALE ASSEGNAZIONI
b1.9.2	Soprintendenza archeologica di Roma: manutenzione ordinaria e straordinaria e adeguamento e funzionamento delle sedi e dei monumenti.	B.C.S.A.R.	2.000.000.000
b2.4	Via Appia Antica: restauro adeguamenti e manutenzioni di monumenti e di aree demaniali del Parco (compresa la Villa dei Quintili)	B.C.S.A.R.	3.600.000.000
b3.1.1.1	Completamento indagini, progettazione ed avvio interventi a tutela e valorizzazione delle catacombe ebraiche all'interno di Villa Torlonia	B.C.S.A.R.	2.715.729.277
b4.1	Scavi archeologici per le stazioni della linea metropolitana C nel centro storico (da individuare di concerto con il Comune di Roma)	B.C.S.A.R.	3.192.704.000
g1.2	Restauro ed adeguamento degli edifici dei "Casali Strozzi" da destinare a sedi di cultura di Stati esteri	B.C.S.A.R.	3.500.000.000

ELENCO INTERVENTI

CODICE	DENOMINAZIONE DELL'INTERVENTO	SOGGETTO PROPONENTE	TOTALE ASSEGNAZIONI
b1.2.0	Museo nazionale di Villa Giulia (Villa Giulia)	B.C.S.E.M.	1.000.000.000

ELENCO INTERVENTI

CODICE	DENOMINAZIONE DELL'INTERVENTO	SOGGETTO PROPONENTE	TOTALE ASSEGNAZIONI
c3.3.13.1	Realizzazione infrastrutture di collegamento A/24 Tiburtina a servizio del Centro Agro Alimentare	C.A.R. S.p.A.	42.900.000.000

ELENCO INTERVENTI

CODICE	DENOMINAZIONE DELL'INTERVENTO	SOGGETTO PROPONENTE	TOTALE ASSEGNAZIONI
e1.4.1	Completamento del complesso dell'Istituto di Medicina Sperimentale e Ciclotrone a Tor Vergata.	c.n.r.	
e1.4.2	Costruzione della biblioteca nazionale della scienza e della tecnica a Tor Vergata	c.n.r.	

ELENCO INTERVENTI

CODICE	DENOMINAZIONE DELL'INTERVENTO	SOGGETTO PROPONENTE	TOTALE ASSEGNAZIONI
c3.2.6	Sistemazione urbanistica di p.zza del Parlamento e realizzazione di un parcheggio sotterraneo	Camera Deputati	

ELENCO INTERVENTI

CODICE	DENOMINAZIONE DELL'INTERVENTO	SOGGETTO PROPONENTE	TOTALE ASSEGNAZIONI
e2.1.6	Ristrutturazione e realizzazione di strutture per attività tecnico-scientifiche e formative a Castel Romano	Centro Sviluppo Materiali	

ELENCO INTERVENTI

CODICE	DENOMINAZIONE DELL'INTERVENTO	SOGGETTO PROPONENTE	TOTALE ASSEGNAZIONI
c3.3.14	Realizzazione a Tor Sapienza di un Parco attrezzato di una struttura polivalente a carattere sportivo e musicale con annesse attività commerciali	CGIL	

ELENCO INTERVENTI

CODICE	DENOMINAZIONE DELL'INTERVENTO	SOGGETTO PROPONENTE	TOTALE ASSEGNAZIONI
f1.4	Sistemazione organica delle varie sedi RAI sul territorio cittadino e realizzazione del Parco del Tevere Nord	Comune RAI	

ELENCO INTERVENTI

CODICE	DENOMINAZIONE DELL'INTERVENTO	SOGGETTO PROPONENTE	TOTALE ASSEGNAZIONI
a1.1.1	Progettazione e realizzazione di opere di urbanizzazione primaria e secondaria e scavi archeologici sulla base delle indicazioni del Progetto Direttore SDO (ed altri interventi per l'avvio dello SDO), con priorità per ampliamento del parco ex SNIA (con annesso capannone), parco archeologico Tiburtino, parco Meda e parco Centocelle.	COMUNE DI ROMA	62.500.000.000
a1.1.2	Studi preliminari e progettazione di massima della sede dell'Autorità metropolitana	COMUNE DI ROMA	
a1.2	Fondo esproprio dei suoli	COMUNE DI ROMA	65.000.000.000
a1.3	Avvio della realizzazione della metropolitana L (di tipo innovativo) con vettore di superficie in sede propria, secondo il percorso approvato dal Consiglio Comunale (Anagnina - Tor Vergata - Tor Bella Monaca) e metropolitana al servizio del comprensorio dello SDO di Centocelle - Torrespaccata, fino all'Arco di Travertino con percorso da verificarsi nel Piano-programma delle infrastrutture di trasporto previsto nell'ambito del Progetto Direttore dello S.D.O.	COMUNE DI ROMA	
a2.1.1.2	Esproprio aree relative alle infrastrutture in località Cecchignola	COMUNE DI ROMA	0
a2.5	Indagine conoscitiva e ricognitiva e progettazioni relative ad interventi di riqualificazione di aree ed edifici pubblici dismessi o sottoutilizzati ai fini dell'art. 1 della L. 396/90	COMUNE DI ROMA	1.000.000.000
b1.2.9	Musei Capitolini	COMUNE DI ROMA	10.000.000.000
b1.2.10	Palazzo Braschi: sistemazione	COMUNE DI ROMA	

XIII LEGISLATURA - DISEGNI DI LEGGE E RELAZIONI - DOCUMENTI

CODICE	DENOMINAZIONE DELL'INTERVENTO	SOGGETTO PROPONENTE	TOTALE ASSEGNAZIONI
b1.2.11	Oratorio dei Filippini: Interventi di adeguamento, restauro delle facciate e restauro interno	COMUNE DI ROMA	12.800.000.000
b1.2.12	Manutenzione Palazzo Nardini - I lotto funzionale	COMUNE DI ROMA	4.500.000.000
b1.2.17	Casina dei Salvi (Parco del Celio): lavori di allestimento museale	COMUNE DI ROMA	720.357.440
b1.2.18	Lavori di ristrutturazione, allestimento e impianto di condizionamento del Planetario, presso il Museo della Civiltà Romana	COMUNE DI ROMA	750.000.000
b1.2.19	Museo civico di Zoologia: realizzazione "Caveau" sotterraneo per la conservazione collezioni scientifiche	COMUNE DI ROMA	
b1.3	Realizzazione di una sede della galleria comunale d'arte moderna nel complesso ex Birreria Peroni	COMUNE DI ROMA	-3
b1.3.1	Realizzazione di una sede della galleria comunale d'arte moderna nel complesso ex Birra Peroni	COMUNE DI ROMA	5.701.852.828
b1.3.2	Allestimento galleria d'arte moderna (ex Birra Peroni)	COMUNE DI ROMA	1.500.000.000
b1.6.6.1	Recinzione dell'area archeologica delle Terme di Caracalla	COMUNE DI ROMA	480.000.000

XIII LEGISLATURA - DISEGNI DI LEGGE E RELAZIONI - DOCUMENTI

CODICE	DENOMINAZIONE DELL'INTERVENTO	SOGGETTO PROPONENTE	TOTALE ASSEGNAZIONI
b1.6.19	Palazzo Senatorio	COMUNE DI ROMA	12.000.000.000
b1.6.20	Area grande Campidoglio: Palazzo Senatorio. Prosecuzione lavori consolidamento e restauro	COMUNE DI ROMA	8.500.000.000
b1.6.21	Consolidamento delle pendici del Campidoglio	COMUNE DI ROMA	
b1.6.22	Scavi archeologici a Torre Argentina	COMUNE DI ROMA	
b1.7.4.1	Indagini preliminari per il recupero e la valorizzazione ambientale del territorio in cui ricade l'area lacustre di Gabii - Castiglione	COMUNE DI ROMA	1.000.000.000
b2.1	Piano di utilizzazione ed esproprio parziale della Caffarella	COMUNE DI ROMA	26.000.000.000
b2.2	Rilevamento e documentazione Appia Antica: progettazione ed avvio della realizzazione del Parco dell'Appia Antica, dell'area centrale dei Fori	COMUNE DI ROMA	1.500.000.000
b2.5	Scavo e sistemazione Foro di Nerva e Traiano e Museo dei Fori ai Mercati Traiane	COMUNE DI ROMA	-5
b2.5.1	Scavo e sistemazione Foro di Nerva	COMUNE DI ROMA	3 000 000 000
b2.5.2	Scavo e sistemazione del Foro Traiano e del Museo dei Fori ai Mercati Traiane	COMUNE DI ROMA	7.864.835.650

XIII LEGISLATURA - DISEGNI DI LEGGE E RELAZIONI - DOCUMENTI

CODICE	DENOMINAZIONE DELL'INTERVENTO	SOGGETTO PROPONENTE	TOTALE ASSEGNAZIONI
b2.6	Operazioni archeologiche e sistemazione dell'arco, dei Fori di Nerza, della Pace, di Cesare Augusto e Traiano per favorire la comprensibilità dell'intero complesso dei Fori Imperiali	COMUNE DI ROMA	5.000.000.000
b2.7	Colle Oppio, Restauro e consolidamento dell'edera delle terme di Traiano sovrastante il criptoportico con l'affresco della "Città Dipinta" e sistemazione dell'area archeologica antistante. Impermeabilizzazione del criptoportico	COMUNE DI ROMA	5.000.000.000
b3.1.1	Restauro e ristrutturazione degli edifici monumentali all'interno di Villa Torlonia	COMUNE DI ROMA	30.090.329.723
b3.1.3	Restauro e ristrutturazione da parte del Comune degli edifici monumentali all'interno di Villa Pamphili: Villa Vecchia	COMUNE DI ROMA	4.590.148.222
b3.1.4	Progettazione piano di utilizzazione, esproprio e sistemazione Villa York	COMUNE DI ROMA	6.500.000.000
b3.2	Esproprio delle aree del comprensorio di Villa Ada e piano di utilizzazione	COMUNE DI ROMA	21.000.000.000
b3.2.1	Restauro e ristrutturazione degli edifici storici all'interno di Villa Ada	COMUNE DI ROMA	5.000.000.000
b4.2	Restauro di villa romana emersa da scavi per la realizzazione dell'Auditorium ed allestimento di relativo museo archeologico all'interno di foyer dell'Auditorium	COMUNE DI ROMA	2.000.000.000

XIII LEGISLATURA - DISEGNI DI LEGGE E RELAZIONI - DOCUMENTI

CODICE	DENOMINAZIONE DELL'INTERVENTO	SOGGETTO PROPONENTE	TOTALE ASSEGNAZIONI
c1.1.1	Progettazione e avvio realizzazione linea tramviaria Casaleto-p.za Venezia:	COMUNE DI ROMA	13.547.000.000
c1.1.1.1	Progettazione e realizzazione l'lotto: stazione Trastevere-p.za Venezia	COMUNE DI ROMA	10.000.000.000
c1.1.1.2	Progettazione e realizzazione l'lotto: stazione Trastevere-p.za Venezia	COMUNE DI ROMA	
c1.2	Controllo elettronico dei varchi di accesso al Centro Storico	COMUNE DI ROMA	
c1.5.1	Valorizzazione sistema Tevere: riqualificazione ambientale ed interventi per la navigazione per consentire una valorizzazione turistico-ricettiva del sistema fluviale	COMUNE DI ROMA	6.800.000.000
c1.5.2.1	Adduttrici acque bianche fosso Almone - Tevere Cir. XI	COMUNE DI ROMA	
c1.5.2.3	Adduttrice acque nere Caffarella diam. 2000 da via dell'Almone al collettore della Caffarella. Circ. IX	COMUNE DI ROMA	
c1.5.2.4	Sistemazione idraulica del fosso dell'Acqua Mariana. Circ. IX	COMUNE DI ROMA	
c1.5.2.5	Collettrice allacciante il collettore del Quarto Miglio e l'adduttrice della Caffarella su via dell'Almone. Cir. IX	COMUNE DI ROMA	
c1.5.2.6	Adduttrice Appia Pignatelli - Almone Cir. X	COMUNE DI ROMA	
c1.5.2.7	Collettore fosso statuario per adduttrice acque bianche. Cir. X	COMUNE DI ROMA	
c1.5.2.8	Adduttrice nord-ovest all'impianto di depurazione di Roma nord (lotti II,III) Circ. XX	COMUNE DI ROMA	
c1.5.2.11	Costruzione rete di collettori di lunghezza pari a 16.000 ml, suddivisa in una dorsale principale parallela all'asta del Rio Galera, più rami secondari lungo i fossi di Monachina, Bamboccio, Albuceto, Acquasona, Selvetta, Cerquetta, Pratorotondo, Costruzione impianti di sollevamento	COMUNE DI ROMA	40.000.000.000

XIII LEGISLATURA - DISEGNI DI LEGGE E RELAZIONI - DOCUMENTI

CODICE	DENOMINAZIONE DELL'INTERVENTO	SOGGETTO PROponente	TOTALE ASSEGNAZIONI
c2.1.1	Parco di Tor di Quinto	COMUNE DI ROMA	5.462.782.140
c2.1.2	Parco lineare di via Flaminia	COMUNE DI ROMA	
c2.1.3	Parco di via Veientana Vetere	COMUNE DI ROMA	
c2.1.4	Progetto di pista ciclabile fino a Malborghetto	COMUNE DI ROMA	
c2.2	Parco di Aguzzano: acquisizione tramite permuta e restauro di un casale	COMUNE DI ROMA	3.895.000.000
c2.3.1	Parco Casilino labicano: sistemazione aree a verde (stralcio funzionale)	COMUNE DI ROMA	5.000.000.000
c2.3.2	Tutela e valorizzazione di Galeria Antica. Recupero paesaggistico del monumento naturale Galeria Antica DPGR n. 794/99 e recupero conservativo del Casale Storico cosiddetto delle "Aste Taurine" in località Osteria Nuova	COMUNE DI ROMA	500.000.000
c2.3.3	Realizzazione Parco Pubblico via T. Landini - Borghesiana	COMUNE DI ROMA	
c2.4.1	Realizzazione di un Ostello della Gioventù a Forte Antenne	COMUNE DI ROMA	
c2.4.2	Riqualificazione e/o costruzione nuove strutture	COMUNE DI ROMA	
c3.1.1	Recupero dei manufatti edilizi di proprietà comunale nell'isolato di S. Ambrogio della Massima al Ghetto	COMUNE DI ROMA	

XIII LEGISLATURA - DISEGNI DI LEGGE E RELAZIONI - DOCUMENTI

CODICE	DENOMINAZIONE DELL'INTERVENTO	SOGGETTO PROPONENTE	TOTALE ASSEGNAZIONI
c3.1.2	Progetto superamento Ospedale Psichiatrico di S. Maria della Pietà: ristrutturazione edifici e relativo piano assistenziale	COMUNE DI ROMA	
c3.1.3	Elaborazione del piano di assetto generale per l'insediamento della III Università nel complesso di S. Maria della Pietà con il superamento dell'Ospedale psichiatrico	COMUNE DI ROMA	0
c3.1.3.1	Studio di fattibilità finalizzato alla sistemazione funzionale ed alla riqualificazione dell'area di Santa Maria della Pietà	COMUNE DI ROMA	250.000.000
c3.1.4	Ristrutturazione e recupero funzionale del complesso del Buon Pastore per la sede della Casa Internazionale della Donna - Ala ottocentesca I e II lotto	COMUNE DI ROMA	4.827.631.265
c3.1.4.1	Ristrutturazione recupero funzionale del complesso del Buon Pastore per la sede della Casa Internazionale della Donna IV lotto	COMUNE DI ROMA	4.000.000.000
c3.1.6	Progetto per il recupero del complesso edilizio di S. Teodoro	COMUNE DI ROMA	
c3.1.13	Restauro del portico e nuova pavimentazione del cortile dell'immobile di via della Consolazione 4, sede del Comando dei Vigili Urbani - I lotto funzionale	COMUNE DI ROMA	650.000.000
c3.1.14	Progettazione e lavori di recupero edificio comunale di Via N. Beltoni per destinazioni culturali d'interesse generale - I lotto funzionale	COMUNE DI ROMA	500.000.000
c3.2.1	Piano di recupero, riqualificazione e riuso della zona di Piazza Vittorio e del quartiere Esquilino: sottovia di collegamento tra viale Manzoni e viale Pretoriano.	COMUNE DI ROMA	
c3.2.2	Centro polifunzionale Esquilino aree ex Centrale del Latte e Caserme Sani e Pepe	COMUNE DI ROMA	
c3.2.5	Sistemazione di sei piazze storiche cittadine: p.zza Colonna, p.zza del Popolo (largo di Torre Argentina), p.zza della Repubblica, p.zza di Spagna, p.zza del Pantheon	COMUNE DI ROMA	

XIII LEGISLATURA - DISEGNI DI LEGGE E RELAZIONI - DOCUMENTI

CODICE	DENOMINAZIONE DELL'INTERVENTO	SOGGETTO PROPONENTE	TOTALE ASSEGNAZIONI
c3.2.7	Avvio della realizzazione di itinerari protetti nel Centro Storico per portatori di handicap e sistemi di segnalazione	COMUNE DI ROMA	
c3.2.7	Percorsi Trevi-Pantheon	COMUNE DI ROMA	2.391.200.493
c3.2.8	Recupero urbanistico dell'asse Caffarella - via Baronio per la utilizzazione di edifici dismessi per attrezzature pubbliche e private e riqualificazione ambientale del bordo della Caffarella e dell'area degli acquedotti Claudio e Felice	COMUNE DI ROMA	
c3.2.10	sistemazione generale area S.Pietro: indagini e progett.	COMUNE DI ROMA	999.600.000
c3.2.11	sistemazione generale area S.Paolo fuori le mura: ind. e prog.	COMUNE DI ROMA	797.300.000
c3.2.12	sistemazione generale aree ed itinerari basiliche S.M.Maggiore, S.Giovanni, S.Croce in Gerusalemme: ind. e prog.	COMUNE DI ROMA	1.499.400.000
c3.2.13	Piani e progetti di coordinamento dei sistemi di accessibilità e mobilità, di gestione degli interventi nelle arce delle basiliche	COMUNE DI ROMA	
c3.2.14	Sentiero del Pellegrino - Progetto di un percorso pedonale e ciclabile	COMUNE DI ROMA	3.000.000.000
c3.2.15	Espletamento concorsi di progettazione per due ponti pedonali (Ponte della scienza e Ponte della Musica) e un ponte carrabile (Ponte dei Congressi) sul Tevere	COMUNE DI ROMA	1.500.000.000

XIII LEGISLATURA - DISEGNI DI LEGGE E RELAZIONI - DOCUMENTI

CODICE	DENOMINAZIONE DELL'INTERVENTO	SOGGETTO PROPONENTE	TOTALE ASSEGNAZIONI
c3.3.4.6	Realizzazione di un centro culturale nella borgata di Morena	COMUNE DI ROMA	
c3.3.4.7	Realizzazione di un centro culturale nella borgata di Tor Bella Monaca	COMUNE DI ROMA	
c3.3.4.8	Realizzazione di un centro culturale nella borgata di San Basilio	COMUNE DI ROMA	
c3.3.4.9	Realizzazione di un centro culturale nella borgata di Lucchina	COMUNE DI ROMA	
c3.3.4.10	Realizzazione di un centro culturale nella borgata di Fidene	COMUNE DI ROMA	
c3.3.4.11	Realizzazione di un centro culturale nella borgata di Dragoncello	COMUNE DI ROMA	
c3.3.4.12	Realizzazione di un centro culturale nella borgata di Massimina	COMUNE DI ROMA	
c3.3.5	Realizzazione di piazze nelle periferie (spazi sociali e servizi di quartiere)	COMUNE DI ROMA	
c3.3.8.1	Realizzazione di un mercato rionale a Val Melaina	COMUNE DI ROMA	
c3.3.8.2	Realizzazione di un mercato rionale a Torrino Sud	COMUNE DI ROMA	
c3.3.8.3	Realizzazione di un mercato rionale a Dragoncello	COMUNE DI ROMA	
c3.3.8.4	Realizzazione di un mercato rionale a Tor tre Teste	COMUNE DI ROMA	
c3.3.8.5	Realizzazione di un mercato rionale a via Locchi	COMUNE DI ROMA	
c3.3.8.6	Realizzazione di un mercato rionale a via Appia	COMUNE DI ROMA	
c3.3.8.7	Realizzazione di un mercato rionale a Vigna Murata	COMUNE DI ROMA	
c3.3.8.8	Realizzazione di un mercato rionale a Tiburtino Sud	COMUNE DI ROMA	
c3.3.8.9	Realizzazione di un mercato rionale a via Alberto da Giussano	COMUNE DI ROMA	
c3.3.8.10	Realizzazione di un mercato rionale a Via Casal Bertone	COMUNE DI ROMA	
c3.3.9	Interventi di risanamento igienico sanitario: - adduttrice nord-ovest I lotto - collettore di Bravetta - collettore Pisana I tronco - collettore Pisana II tronco	COMUNE DI ROMA	0
c3.3.9.1	Adduttrice nord-ovest I lotto	COMUNE DI ROMA	21.865.000.000
c3.3.9.2	Collettore di Bravetta	COMUNE DI ROMA	5.805.000.000

XIII LEGISLATURA - DISEGNI DI LEGGE E RELAZIONI - DOCUMENTI

CÓDICE	DENOMINAZIONE DELL'INTERVENTO	SOGGETTO PROPONENTE	TOTALE ASSEGNAZIONI
c3.3.9.3	Collettore Pisana I e II tronco	COMUNE DI ROMA	17.330.000.000
c3.3.10.1	Reti di fognatura a Pantelli (Anguillarese)	COMUNE DI ROMA	
c3.3.10.2	Reti di fognatura a Via .di Baccanello (Cesano)	COMUNE DI ROMA	
c3.3.10.3	Reti di fognatura a Isola Sacra	COMUNE DI ROMA	
c3.3.10.4	Reti di fognatura a Via Borghesiana	COMUNE DI ROMA	
c3.3.10.5	Reti di fognatura a Casalone (Castel Verde)	COMUNE DI ROMA	
c3.3.10.6	Reti di fognatura a Via di Vermicino (Finocchio)	COMUNE DI ROMA	
c3.3.10.7	Reti di fognatura a Via Anagnina (Villa Senni)	COMUNE DI ROMA	
c3.3.10.8	Risanamento igienico-sanitario Morena: I lotto fognature	COMUNE DI ROMA	4.449.250.000
c3.3.10.9	Reti di fognatura a Via Acqua Vergine (Colle Mentuccia)	COMUNE DI ROMA	
c3.3.10.10	Reti di fognatura a Via Appignano (Corcolle Est)	COMUNE DI ROMA	
c3.3.10.11	Reti di fognatura a Via Appignano (Corcolle Est)	COMUNE DI ROMA	
c3.3.10.12	Reti di fognatura a Casal Salce	COMUNE DI ROMA	
c3.3.10.13	Reti di fognatura a Via Ponte Ladrone	COMUNE DI ROMA	
c3.3.10.14	Reti di fognatura a Vitinia	COMUNE DI ROMA	
c3.3.10.15	Completamento reti esistenti zone "O"	COMUNE DI ROMA	
c3.3.12	Allargamento stradale e costruzione fognature e gallerie di servizi: Circ.ni XVIII - XIX - XVI	COMUNE DI ROMA	
c3.3.13	Realizzazione del centro agro-alimentare	COMUNE DI ROMA	
c4.1	Realizzazione di un programma di edilizia residenziale, sulle aree già destinate o da destinare a PEEP, con interventi di recupero edilizio ed urbanistico, di riqualificazione della periferia e di rinnovo urbano, con la previsione di almeno 4000 alloggi d	COMUNE DI ROMA	
c5.4.1.45	Realizzazione di n. 10 cabine elettriche MT/BT di tipo artistico da installare nel Centro Storico	COMUNE DI ROMA	400.000.000
d1.3	Realizzazione di svincolo Via Tintoretto - via Laurentina	COMUNE DI ROMA	

XIII LEGISLATURA - DISEGNI DI LEGGE E RELAZIONI - DOCUMENTI

CODICE	DENOMINAZIONE DELL'INTERVENTO	SOGGETTO PROPONENTE	TOTALE ASSEGNAZIONI
d1.3.1	Realizzazione dello svincolo stradale fra Via del Tintoretto, Via Laurentina e Via delle Tre Fontane	COMUNE DI ROMA	6.825.000.000
d1.4	Costruzione via Trionfale bis, da via Casal del Marmo al GRA	COMUNE DI ROMA	
d1.5	Viabilità a servizio della fermata FS di Villa Bonelli	COMUNE DI ROMA	
d1.6	Raccordo viario tra Borgata Fidene e via Salaria con cavalcavia sulla linea ferroviaria Roma - Chiusi	COMUNE DI ROMA	
d1.8	Via di Torrenova, da via Prenestina alla ferrovia Roma-Fiuggi I e II lotto	COMUNE DI ROMA	3.755.835.000
d1.10	Raccordo via Frattini e svincolo via Magliana - Autostrada Roma- Fiumicino Raccordo Via Frattini	COMUNE DI ROMA	7.724.347.253
d1.12	Viale di collegamento viale Romanisti-Cinecittà est	COMUNE DI ROMA	
d1.13	Opere complementari linea FS La Storta - S. Pietro - Cesano	COMUNE DI ROMA	27.000.000.000
d1.14	Attrezzature di svincolo via C Colombo tra p.za Navigatori e Casal Palocco	COMUNE DI ROMA	
d1.15	Allargamento sulla via Portuense di un sottopassaggio in corrispondenza della linea ferroviaria Roma-Pisa	COMUNE DI ROMA	
d1.16	Arteria alternativa al GRA lato ovest: I e II lotto	COMUNE DI ROMA	
d1.24	Sottopasso Castel S. Angelo e relativi parcheggi - progettazione ed indagini preliminari	COMUNE DI ROMA	5.000.000.000
d1.25	Tangenziale orientale: indagini e progettazioni	COMUNE DI ROMA	6.336.750.000

XIII LEGISLATURA - DISEGNI DI LEGGE E RELAZIONI - DOCUMENTI

CODICE	DENOMINAZIONE DELL'INTERVENTO	SOGGETTO PROPONENTE	TOTALE ASSEGNAZIONI
d1.26	Collegamento Olimpica - Pineta Sacchetti: ind. e progettazioni	COMUNE DI ROMA	1.700.000.000
d1.28	Via Pineta Sacchetti-allargamento del tratto da via La Nebbia e Forte Braschi	COMUNE DI ROMA	13.700.000.000
d1.29	Costruzione viabilità di accesso ai reparti di emergenza dell'Ospedale Nuovo S Andrea	COMUNE DI ROMA	
d1.30	Realizzazione del ponte pedonale di collegamento Castel Giubileo (Salaria) - Labaro (Flaminia)	COMUNE DI ROMA	
d1.31	Adeguamento sede stradale di via di Grottarossa da via Flaminia a Parco della Pace ex Papacci	COMUNE DI ROMA	
d1.32	Adeguamento sede stradale Ponte su via della Crescenza	COMUNE DI ROMA	
d1.33	Adeguamento sede stradale via Borghesiana	COMUNE DI ROMA	
d1.34	Riassetto della rete viaria per l'eliminazione della sopraelevata di S. Lorenzo dal cimitero Verano a Viale Castrense e a via Prenestina	COMUNE DI ROMA	
d2.0	Indagini, rilievi e progettazione nodi di scambio, connessioni con metropolitana e principali nodi ferroviari: Valle Aurelia, Trionfale, Flaminia, Anagnina, Ostiense	COMUNE DI ROMA	2.000.000.000
d2.1.a	Parcheggio Ostia Lido Centro	COMUNE DI ROMA	1.321.976.800
d2.1.b	Parcheggio Ostia Antica	COMUNE DI ROMA	1.266.445.000
d2.1.c	Parcheggio Ostia Stella Polare	COMUNE DI ROMA	2.000.066.828

XIII LEGISLATURA - DISEGNI DI LEGGE E RELAZIONI - DOCUMENTI

CODICE	DENOMINAZIONE DELL'INTERVENTO	SOGGETTO PROPONENTE	TOTALE ASSEGNAZIONI
d2.1.d	Parcheggio Garbatella	COMUNE DI ROMA	0
d2.1.e	Parcheggio Muratella	COMUNE DI ROMA	0
d2.1.1	Costruzione parcheggi di scambio:	COMUNE DI ROMA	
d2.1.1.a	Costruzione parcheggio di scambio Villa Bonelli	COMUNE DI ROMA	2.161.865.670
d2.1.1.b	Costruzione parcheggi di scambio Villa Bonelli. Opere complementari	COMUNE DI ROMA	2.691.936.000
d2.1.2.a	Costruzione parcheggio di scambio La Storta	COMUNE DI ROMA	3.218.049.949
d2.1.2.b	Costruzione parcheggio di scambio La Storta: Opere complementari	COMUNE DI ROMA	1.041.365.722
d2.1.3.a	Costruzione parcheggio di scambio Ostia Lido Nord.	COMUNE DI ROMA	1.441.468.000
d2.1.3.b	Costruzione parcheggio di scambio Ostia lido Nord. Opere complementari	COMUNE DI ROMA	1.292.073.000
d2.1.4	Costruzione parcheggio di scambio Vitinia 1	COMUNE DI ROMA	1.299.679.558

XIII LEGISLATURA - DISEGNI DI LEGGE E RELAZIONI - DOCUMENTI

CODICE	DENOMINAZIONE DELL'INTERVENTO	SOGGETTO PROPONENTE	TOTALE ASSEGNAZIONI
d2.1.5	Costruzione parcheggi di scambio Magliana	COMUNE DI ROMA	1.253.956.388
d2.1.6	Costruzione parcheggi di scambio Osteria del Curato	COMUNE DI ROMA	4.611.615.565
d2.1.7	Costruzione parcheggi di scambio Arco di Travertino	COMUNE DI ROMA	3.510.000.000
d2.1.9.1	Parcheggio privato in via G.B. de la Saalle	COMUNE DI ROMA	
d2.1.9.2	Parcheggio privato in p.za Melozzo da Forlì	COMUNE DI ROMA	
d2.1.9.3	Parcheggio privato in via Galati	COMUNE DI ROMA	
d2.1.9.4	Parcheggio privato in via Marsala,	COMUNE DI ROMA	
d2.1.9.5	Parcheggio privato in via Bergamini	COMUNE DI ROMA	
d2.1.9.6	Parcheggio privato in via Giordani	COMUNE DI ROMA	
d2.1.9.7	Parcheggio privato in via Saturnino	COMUNE DI ROMA	
d2.1.9.8	Parcheggio privato in via G.R. Cubastro.	COMUNE DI ROMA	
d2.1.9.9	Parcheggio privato in p.le Medaglia d'Oro	COMUNE DI ROMA	
d2.1.9.10	Parcheggio privato in via R. Malatesta	COMUNE DI ROMA	
d2.1.9.11	Parcheggio privato in via B. Alimena	COMUNE DI ROMA	
d2.1.9.12	Parcheggio privato in via Stazione Prenestina	COMUNE DI ROMA	
d2.1.9.13	Parcheggio privato in via del Serafico	COMUNE DI ROMA	
d2.1.9.14	Parcheggio privato in largo Val Santerno	COMUNE DI ROMA	
d2.1.9.15	Parcheggio privato in via Val Di Sangro	COMUNE DI ROMA	
d2.1.9.16	Parcheggio privato in via L. Da Vinci	COMUNE DI ROMA	
d2.1.9.17	Parcheggio privato in p.zza Cola Di Rienzo	COMUNE DI ROMA	
d2.1.9.18	Parcheggio privato in via F. Gullo	COMUNE DI ROMA	
d2.1.9.19	Parcheggio privato in via Bonfante	COMUNE DI ROMA	
d2.1.9.20	Parcheggio privato in via Balabanoff	COMUNE DI ROMA	
d2.1.9.21	Parcheggio privato in p.le delle Muse	COMUNE DI ROMA	
d2.3	Parcheggio stazione FS Muratella tratto della Magliana e sottopasso	COMUNE DI ROMA	

XIII LEGISLATURA - DISEGNI DI LEGGE E RELAZIONI - DOCUMENTI

CODICE	DENOMINAZIONE DELL'INTERVENTO	SOGGETTO PROPONENTE	TOTALE ASSEGNAZIONI
d2.4	Aeroporto Ponte Galeria	COMUNE DI ROMA	
d2.5	Aeroporto Bufalotta (soppresso con delibera CRC n 12/97)	COMUNE DI ROMA	
d3.1	Studi e progetti e primi interventi per la navigabilità del Tevere: I lotto - Valorizzazione sistema Tevere: riqualificazione ambientale ed interventi per la navigazione per consentire una valorizzazione turistico-ricettiva del sistema fluviale	COMUNE DI ROMA	2.500.000.000
d3.3	Progettazione del Porto di Fiumicino (Isola Sacra)	COMUNE DI ROMA	
d4.1.6.1.1	"Riqualificazione e valorizzazione dell'area della Stazione Tiburtina: progettazione, acquisizione aree e opere di infrastrutturazione dell'area"	COMUNE DI ROMA	36.700.000.000
d4.1.6.2.1	"Riqualificazione e valorizzazione dell'area della Stazione Ostiense: progettazione e opere di infrastrutturazione dell'area"	COMUNE DI ROMA	600.000.000
d4.1.13	Costruzione stazione Villa Bonelli	COMUNE DI ROMA	
d4.2.1	Potenziamento Nodo di Termini	COMUNE DI ROMA	1.499.400.000
d4.2.2	Avvio della realizzazione della linea metropolitana L (di tipo innovativo) con vettore di superficie in sede propria, secondo il percorso approvato in Consiglio Comunale (Anagnina - Tor Vergata - Tor Bella Monaca), e	COMUNE DI ROMA	0
d4.2.4	Sistemi elettrometrici (Metro B-Policlinico)	COMUNE DI ROMA	
d4.2.5	Metropolitana Linea B diramazione Bologna-Montesacro-Concadoro	COMUNE DI ROMA	9.803.389.575
d4.2.6	Metropolitana Linea G: tratto Grano - S. Giovanni	COMUNE DI ROMA	
d4.2.6.1	Prolungamento linea B oltre Rebibbia e linea B1 oltre Concadoro: studi di fattibilità	COMUNE DI ROMA	2.125.646.425

XIII LEGISLATURA - DISEGNI DI LEGGE E RELAZIONI - DOCUMENTI

CODICE	DENOMINAZIONE DELL'INTERVENTO	SOGGETTO PROPONENTE	TOTALE ASSEGNAZIONI
d4.2.7	Metropolitana Linea A: Adeguamento ventilazione	COMUNE DI ROMA	0
d4.2.7.1	Adeguamento linea A metropolitana: impianto di illuminazione	COMUNE DI ROMA	849.671.690
d4.2.8	Indagini e progettazione della linea metropolitana C e degli interventi connessi all'inserimento urbano delle stazioni	COMUNE DI ROMA	67.417.140.000
d4.2.9	Progettazione della diramazione linea EUR - Spinaceto - Tor de Cenci - Mezzocamino	COMUNE DI ROMA	2.061.120.000
d4.3.2	Potenziamento Tramvia via Prenestina	COMUNE DI ROMA	
d4.3.3	Realizzazione Tramvia v.le Togliatti da Cinecittà a Ponte Mammolo	COMUNE DI ROMA	
d4.3.4	Realizzazione Unilinea Nomentana (filobus)	COMUNE DI ROMA	
d4.3.6.a	Ristrutturazione ed ammodernamento rete tramviaria: indagini tramite radar	COMUNE DI ROMA	76.014.820
d4.3.6.b	Ristrutturazione ed ammodernamento rete tramviaria: monitoraggio e tempo reale	COMUNE DI ROMA	951.048.000
d4.3.6.c	Ristrutturazione ed ammodernamento rete tramviaria: realizzazione di interventi di bonifica e sistemazione dell'armamento tranviario in aree critiche della rete, nonché dei lavori connessi di rifilatura dei marciapiedi stradali e ripristino delle pavimentazioni delle sedi viarie e tranviarie	COMUNE DI ROMA	16.814.643.980
d4.3.6.d	Ristrutturazione ed ammodernamento rete tramviaria: intersezioni semaforizzate	COMUNE DI ROMA	303.277.403
d4.3.6.e	Ristrutturazione ed ammodernamento rete tramviaria: trazione elettrica	COMUNE DI ROMA	3.054.132.520
d4.3.6.f	Ristrutturazione ed ammodernamento rete tramviaria: realizzazione isole di sosta e pensiline attrezzate lungo la Via Prenestina	COMUNE DI ROMA	3.658.648.098

XIII LEGISLATURA - DISEGNI DI LEGGE E RELAZIONI - DOCUMENTI

CODICE	DENOMINAZIONE DELL'INTERVENTO	SOGGETTO PROPONENTE	TOTALE ASSEGNAZIONI
e3.1.1.1.1	Progettazione e realizzazione dell'Auditorium: progettazione	COMUNE DI ROMA	9.850.000.000
e3.1.1.1.2	Progettazione e realizzazione dell'Auditorium: direzione artistica	COMUNE DI ROMA	2.720.424.000
e3.1.1.1.3	Progettazione e realizzazione dell'Auditorium: concorsi idee, progetto preliminare	COMUNE DI ROMA	1.600.000.000
e3.1.1.1.4	Progettazione e realizzazione dell'Auditorium: preparazione area	COMUNE DI ROMA	3.386.172.950
e3.1.1.1.5	Progettazione e realizzazione dell'Auditorium: progettazione in variante	COMUNE DI ROMA	7.032.900.000
e3.1.1.1.6	Progettazione e realizzazione dell'Auditorium: parcheggio interrato	COMUNE DI ROMA	13.604.319.935
e3.1.1.1.7	Progettazione e realizzazione dell'Auditorium: scavi archeologici	COMUNE DI ROMA	
e3.1.1.1.8	Progettazione e realizzazione dell'Auditorium: incarico Istituto Geotecnico	COMUNE DI ROMA	321.300.000
e3.1.1.1.9	Progettazione e realizzazione dell'Auditorium: Il lotto funzionale	COMUNE DI ROMA	191.116.129.535
e3.1.1.1.10	Progettazione e realizzazione dell'Auditorium: sala dei 500	COMUNE DI ROMA	240.480.000
e3.1.1.1.11	Progettazione e realizzazione dell'Auditorium: Progetto arredi e grafica. Fornitura e posa in opera di arredi e attrezzature	COMUNE DI ROMA	
e3.1.1.2	Riqualificazione dell'area di Borghetto Flaminio - Villa Strohl Fern	COMUNE DI ROMA	750.000.000
e3.1.2	Realizzazione di un Parco della Musica per spettacoli di vasto richiamo	COMUNE DI ROMA	
e3.1.3	Ristrutturazione del Teatro dell'Opera	COMUNE DI ROMA	
e3.1.4	Interventi per destinare Villa Pepoli a sede per le manifestazioni estive del Teatro dell'Opera	COMUNE DI ROMA	0
e3.1.5	Acquisizione appartamento sito in via F.lli Ruspoli, 2 per sede Fondazione Bellonci	COMUNE DI ROMA	1.000.000.000
e3.1.6	Acquisizione Villa Rivaldi	COMUNE DI ROMA	12.000.000.000

XIII LEGISLATURA - DISEGNI DI LEGGE E RELAZIONI - DOCUMENTI

CODICE	DENOMINAZIONE DELL'INTERVENTO	SOGGETTO PROPONENTE	TOTALE ASSEGNAZIONI
e3.2.1	Acquisizione aree ed avvio della realizzazione del Museo della Scienza e strutture culturali	COMUNE DI ROMA	18.098.000.000
e3.2.2	Realizzazione della Casa della Città all'ex mattatoio	COMUNE DI ROMA	500.000.000
e3.2.4	Realizzazione della sede dell'Associazione della Stampa Romana a Villa Torlonia	COMUNE DI ROMA	
e3.2.5	Castelletto di Villa Sciarra: Restauro ed allestimento Museo della Matematica	COMUNE DI ROMA	600.000.000
f1.5	Ristrutturazione complesso ex Mattatoio per un Centro multimediale	COMUNE DI ROMA	0
f2.1	Realizzazione del sistema congressuale ed espositivo (C. Colombo-EUR) sulla base dello studio di fattibilità in corso di realizzazione presso l'Ufficio Speciale del Piano Regolatore	COMUNE DI ROMA	0
f2.2.1	Espletamento e gestione concorso internazionale per la realizzazione del nuovo centro congressi EUR	COMUNE DI ROMA	910.062.837
f2.7	Casina delle Rose: restauro e realizzazione sede espositiva e museale	COMUNE DI ROMA	8.000.000.000

ELENCO INTERVENTI

CODICE	DENOMINAZIONE DELL'INTERVENTO	SOGGETTO PROPONENTE	TOTALE ASSEGNAZIONI
f1.1	Realizzazione del Polo europeo dello spettacolo e della comunicazione a Cinecittà	COMUNE DI ROMA - E.G.C.	0

ELENCO INTERVENTI

CODICE	DENOMINAZIONE DELL'INTERVENTO	SOGGETTO PROPONENTE	TOTALE ASSEGNAZIONI
b1:2.13	Ampliamento Museo e Centro documentazione Comunità Ebraica di Roma	Comunità Ebraica	

ELENCO INTERVENTI

CODICE	DENOMINAZIONE DELL'INTERVENTO	SOGGETTO PROPONENTE	TOTALE ASSEGNAZIONI
c3.1.16	Completamento degli interventi di ristrutturazione della sede del Comando Vigili del Fuoco di Roma	Corpo Nazionale Vigili del Fuoco Comando Provinciale di Roma	1.302.000.000
d3.4	Sede del Nucleo Sommozzatori dei Vigili del Fuoco	Corpo Nazionale Vigili del Fuoco Comando Provinciale di Roma	1.000.000.000

ELENCO INTERVENTI

CODICE	DENOMINAZIONE DELL'INTERVENTO	SOGGETTO PROPONENTE	TOTALE ASSEGNAZIONI
d4.2.7.2	Adeguamento linea A metropolitana: impianto di illuminazione	COTRAL	849.671.670
d4.3.1.1	Potenziamento del tratto Pantano - Grotte Celoni - Grano (Torre Spaccata)	COTRAL	
d4.3.1.2	Potenziamento della ferrovia Roma-Lido di Ostia	COTRAL	
d4.3.1.3	Potenziamento della linea p.le Flaminio - Civita Castellana - Viterbo	COTRAL	

ELENCO INTERVENTI

CODICE	DENOMINAZIONE DELL'INTERVENTO	SOGGETTO PROPONENTE	TOTALE ASSEGNAZIONI
c3.1.12	Progettazione ed avvio della ristrutturazione del complesso di Via Ostiense n 129 da destinarsi al Centro sperimentale per obiettori di coscienza e Uffici Foresteria della CRI	Croce Rossa italiana	3.500.000.000

ELENCO INTERVENTI

CODICE	DENOMINAZIONE DELL'INTERVENTO	SOGGETTO PROPONENTE	TOTALE ASSEGNAZIONI
a1.4	Costruzione delle sedi del Raggruppamento Est, dell'Agenzia n.5, della cabina primaria a servizio S.D.O. e relativi raccordi e linee.	ENEL	
a2.3	Realizzazione nuova sede ENEL via Tuscolana-Cinecittà	ENEL	
c3.2.9	Ricostruzione e potenziamento stazione elettrica di trasformazione S. Paolo - via Ostiense con annessi uffici e laboratori	ENEL	
c5.3	Sviluppo e potenziamento reti	Enel	
c5.3.1	Elettrodotti ad alta tensione	Enel	
c5.3.1.1	Impianti elettrici di trasformazione	Enel	
c5.3.1.1.1	Dorsali 150 kv	Enel	
c5.3.1.1.2	Raccordi 150 kv CP Prati Torpignattara Cinecittà	Enel	
c5.3.1.1.3	Raccordi 380 kv stazione Rignano Flaminio	Enel	
c5.3.1.1.4	Raccordi 150 kv CP Primavalle	Enel	
c5.3.1.1.5	Raccordi 380 e 150 kv Stazione Roma Est	Enel	
c5.3.1.1.1.6	Dorsale AT 150 kv "Roma Ovest - Torvecchia - Primavalle - Ottavia Cassia - Roma Nord	Enel	
c5.3.1.1.6	Raccordi alla nuova Cabina Primaria Primavalle e costruzione opere accessorie	Enel	
c5.3.1.1.7	Raccordi 150 kv alla nuova Cabina Primaria Parco dei Medici e costruzione opere accessorie	Enel	
c5.3.1.1.7.1	Elettrodotto 150 kv "Roma Nord - Prati Fiscali"	Enel	
c5.3.1.1.7.2	Elettrodotto 150 kv "Roma Nord - Tevere Nord - Tori di Quinto"	Enel	
c5.3.1.2.1	Stazioni 380/220/150 kv Roma Sud	Enel	
c5.3.1.2.2	Stazioni 380/220/150/60 kv Roma Nord	Enel	
c5.3.1.2.3	Stazioni 380/150 kv Roma Ovest e Roma Est	Enel	
c5.3.1.2.4	Stazione 220/60/20-8,4 kv Tiburtina	Enel	
c5.3.1.2.5	Stazione 380 kv Rignano Flaminio	Enel	
c5.3.1.2.6	Cabine primarie 150/20-8,4 kv: Astalli, Porta Pia, S. Camillo, p.zza Re di Roma, Torpignattara, Prati, Prati Fiscali e Belsito	Enel	
c5.3.1.2.7	Cabina primaria 150/20-8,4 kv Primavalle	Enel	

XIII LEGISLATURA - DISEGNI DI LEGGE E RELAZIONI - DOCUMENTI

CODICE	DENOMINAZIONE DELL'INTERVENTO	SOGGETTO PROPONENTE	TOTALE ASSEGNAZIONI
c5.3.1.2.8	Cabine di trasformazione media e bassa tensione: Circ I n 47 cab; Circ II n 60 cab; Circ III n 28 cab; Circ IV n 12 cab; Circ V n 9 cab; Circ VI n 8 cab; Circ VII n 1 cab; Circ VIII n 27 cab; Circ IX n 1 cab; Circ X n 9 cab; Circ XI n 1 cab; Circ XII n 1 cab; Circ XIII n 2 cab; Circ XIV n 31 cab; Circ XV n 9 cab; Circ XVI n 10 cab; Circ XVII n 68 cab; Circ XVIII n 12 cab; Circ XIX n 29 cab; Circ XX n 43 cab	Enel	
c5.3.1.3.1	Linee MT CM Astalli, Flaminia, Gianicolo, Magliana, Monte Mario, Ottavia, Parioli, Ponte Galeria, Prati, Prati Fiscali, S. Camillo, Primavalle Sira, Tevere Nord, Torvecchia, Vignaccia	Enel	
c5.3.1.3.2	Linee MT Stazioni di trasformazioni Cinecittà e S. Paolo	Enel	
c5.3.2.1	Costruzione raggruppamenti ovest e nord: uffici e parcheggi	Enel	
c5.3.2.2	Costruzione di otto sedi di agenzie: Nomentana, Prati, Tuscolana, Casilina, Aurelia, Portuense, Boccea, Fiumicino	Enel	
c5.3.2.3	Costruzione di undici stazioni radioripetitori necessarie al servizio elettrico della città di Roma : Colle Moretto, Pendenza, Monte Aguzzo, Monte Alto, Monte Petrella, Pizzo Prato Caselle, Leofreni	Enel	
c5.3.2.4	Costruzione del magazzino Roma Nord Centro di rifornimento regionale del Lazio	Enel	
c5.3.2.5	Costruzione sede Centro Tor Pignattara per manutenzione impianti AT	Enel	
c5.3.2.6	Ampliamento edificio per servizi via Carlo Veneziani-Magliana	Enel	
c5.3.2.7	Ristrutturazione edifici per servizi impianti di produzione di Castel Giubileo	Enel	
e3.2.3	Realizzazione del Museo dell'Energia a Tor di Quinto	Enel	

ELENCO INTERVENTI

CODICE	DENOMINAZIONE DELL'INTERVENTO	SOGGETTO PROPONENTE	TOTALE ASSEGNAZIONI
b1.11.1	Restauro e trasferimento tempere atrio Palazzo dei Congressi	Ente EUR	
b1.11.2	Restauro mosaici Palazzo delle Tradizioni popolari e delle Scienze	Ente EUR	
b1.11.3	Restauro statue portici Palazzo della Civiltà	Ente EUR	
c2.4.5	Ammodernamento ed adeguamento funzionale Piscina delle Rose	Ente EUR	
c2.4.6	Riqualificazione dei parchi pubblici e dei giardini del quartiere dell'EUR	Ente EUR	
f2.2.2	Realizzazione del Nuovo Centro Congressi Eur ed interventi connessi	Ente EUR	40.000.000.000
f2.3	Adeguamento e realizzazione, per esigenze congressuali, delle strutture di servizio nel palazzo dello Sport	Ente Eur	
f2.4	Completamento volumetria esistente dell'Istituto Massimo	Ente Eur	
f2.5	Ristrutturazione del Palazzo della Civiltà Italiana ed adeguamento alle norme	Ente Eur	500.000.000
f2.6	Ristrutturazione quattro edifici a p.zza Marconi	Ente Eur	
f2.8	Progettazione interrimento di via Cristoforo Colombo al servizio del nuovo centro congressuale EUR	Ente Eur	2.000.000.000

ELENCO INTERVENTI

CODICE	DENOMINAZIONE DELL'INTERVENTO	SOGGETTO PROPONENTE	TOTALE ASSEGNAZIONI
b2.3	Realizzazione di un Centro di servizi del parco dell'Appia Antica: recupero funzionale dell'ex Cartiera Latina	ENTE PARCO REGIONALE DELL'APPIA ANTICA	1.500.000.000

ELENCO INTERVENTI

CODICE	DENOMINAZIONE DELL'INTERVENTO	SOGGETTO PROPONENTE	TOTALE ASSEGNAZIONI
c3.3.6.1	Centro di settore Roma - Torpignattara	ENTE POSTE	
c3.3.6.2	Centro di settore Valmelaina	ENTE POSTE	
c3.3.6.3	Centro di settore Ostia Ponente	ENTE POSTE	
c3.3.6.4	Centro di settore Grottaperfecta	ENTE POSTE	
c3.3.6.5	Centro di settore Torvecchia	ENTE POSTE	
c3.3.6.6	Rete telefonica nazionale in cavi a fibre ottiche Nodo di Roma	ENTE POSTE	

ELENCO INTERVENTI

CODICE	DENOMINAZIONE DELL'INTERVENTO	SOGGETTO, PROPONENTE	TOTALE ASSEGNAZIONI
d4.1.1	Linea di gronda-orientale	F.S. S.p.A.	
d4.1.2	Raddoppio linea Prenestina-Guidonia e La Storta- S.Pietro	F.S. S.p.A.	
d4.1.3	Completamento linea di cintura S. Pietro - Vigna Clara - Tiburtina	F.S. S.p.A.	
d4.1.4	Adeguamento e razionalizzazione impianti ferroviari delle stazioni: Termini, Tiburtina, Ostiense, Trastevere, Prenestina e S. Lorenzo, Tuscolana e Roma Smistamento	F.S. S.p.A.	
d4.1.5	Impianti merci di Settebagni	F.S. S.p.A.	
d4.1.6.1.2	"Riqualificazione e valorizzazione dell'area della Stazione Tiburtina: progettazione e opere di completamento della circonvallazione interna dalla Batteria Nomentana alla A24"	F.S. S.p.A.	14.200.000.000
d4.1.6.1	Riqualificazione e valorizzazione della stazione Termini	F.S. S.p.A.	
d4.1.6.2	Riqualificazione e valorizzazione della stazione Tiburtina	F.S. S.p.A.	
d4.1.6.3	Riqualificazione e valorizzazione della stazione Ostiense	F.S. S.p.A.	
d4.1.6.4	Riqualificazione e valorizzazione della stazione S.Pietro	F.S. S.p.A.	
d4.1.6.5	Riqualificazione e valorizzazione della stazione Quattro Venti	F.S. S.p.A.	
d4.1.6.6	Riqualificazione e valorizzazione della stazione Casilina	F.S. S.p.A.	
d4.1.6.7	Riqualificazione e valorizzazione della stazione Prenestina	F.S. S.p.A.	
d4.1.6.8	Riqualificazione e valorizzazione delle stazioni Vigna Clara e Tor di Quinto	F.S. S.p.A.	
d4.1.6.9	Riqualificazione e valorizzazione della stazione Trastevere	F.S. S.p.A.	
d4.1.6.10	Riqualificazione e valorizzazione della stazione Tuscolana	F.S. S.p.A.	
d4.1.6.11	Riqualificazione e valorizzazione delle stazioni Roma Smistamento e San Lorenzo	F.S. S.p.A.	
d4.1.7	Stazione Termini: impianto di un moderno apparato centrale	F.S. S.p.A.	
d4.1.8	Realizzazione di una nuova coppia di binari tra stazione Tiburtina e stazione Smistamento con nuova fermata a Nomentana	F.S. S.p.A.	
d4.1.9	Quadruplicamento Casilina-Ciampino, ristrutturazione della stazione Casilina	F.S. S.p.A.	

XIII LEGISLATURA - DISEGNI DI LEGGE E RELAZIONI - DOCUMENTI

CODICE	DEINOMINAZIONE DELL'INTERVENTO	SOGGETTO PROPONENTE	TOTALE ASSEGNAZIONI
d4.1.10	Nuova linea ad alta velocità (A.V.) Roma-Napoli e connesse modifiche degli impianti esistenti	F.S. S.p.A.	
d4.1.11	Impianto dinamico polifunzionale per il sistema A.V. per stazione Smistamento	F.S. S.p.A.	
d4.1.12	Linea di collegamento Termini-Smistamento per materiale A.V.	F.S. S.p.A.	
d4.1.14	Ristrutturazione e Riqualficazione delle Stazioni esistenti. Creazioni di nuove stazioni lungo le direttrici di attraversamento e di penetrazione dell'area romana:	F.S. S.p.a.	
d4.1.14.1	FM1 Passante Nord - Sud, Fiumicino - Fara Sabina	F.S. S.p.a.	
d4.1.14.2	FM2 Guidonia - Tiburtina	F.S. S.p.a.	
d4.1.14.3	FM3 Bracciano - Ostiense - termini	F.S. S.p.a.	
d4.1.14.4	FM4 Castelli - Ciampino - Termini	F.S. S.p.a.	
d4.1.14.5	FM5 Civitavecchia - Tor di Quinto - Tiburtina	F.S. S.p.a.	
d4.1.14.6	FM6 Frosinone - Ciampino - Termini - Tiburtina	F.S. S.p.a.	
d4.1.14.7	FM7 Nettuno - Latina - Campoleone - Termini	F.S. S.p.a.	

ELENCO INTERVENTI

CODICE	DENOMINAZIONE DELL'INTERVENTO	SOGGETTO PROPONENTE	TOTALE ASSEGNAZIONI
c3.1.9	Progetto per il superamento delle barriere architettoniche nel patrimonio edilizio IACP	IACP	
c3.3.3	Intervento di recupero del complesso di edilizia pubblica del Quarticciolo (IACP)	IACP	

ELENCO INTERVENTI

CODICE	DENOMINAZIONE DELL'INTERVENTO	SOGGETTO PROPONENTE	TOTALE ASSEGNAZIONI
c3.1.15	Completamento ristrutturazione e opere per la ricettività di Villa del Sole	IPAB Piccolomini	600.000.000

ELENCO INTERVENTI

CODICE	DENOMINAZIONE DELL'INTERVENTO	SOGGETTO PROPONENTE	TOTALE ASSEGNAZIONI
c5.1.4	Intervento cartografia computerizzata: realizzazione del progetto di massima e del software applicativo	Italgas	

ELENCO INTERVENTI

CODICE	DENOMINAZIONE DELL'INTERVENTO	SOGGETTO PROPONENTE	TOTALE ASSEGNAZIONI
e1.5.1	Restauro del complesso della sede di via Pola	Luiss	
e1.5.2	Realizzazione della nuova sede di via Parenzo (adeguamento funzionale dell'ex Istituto dei Ciechi)	Luiss	

ELENCO INTERVENTI

CODICE	DENOMINAZIONE DELL'INTERVENTO	SOGGETTO PROPONENTE	TOTALE ASSEGNAZIONI
c2.3	Parco Tevere (zona Ostiense) che potrà prevedere la presenza di attività educative e sperimentali dal Min. Ambiente	Min. Ambiente	

ELENCO INTERVENTI

CODICE	DENOMINAZIONE DELL'INTERVENTO	SOGGETTO PROPONENTE	TOTALE ASSEGNAZIONI
a2.1.2	Nuove infrastrutture per rilocalizzazione delle Caserme Cavour e Montezemolo	MIN. DIFESA	70.000.000.000

ELENCO INTERVENTI

CODICE	DENOMINAZIONE DELL'INTERVENTO	SOGGETTO PROPONENTE	TOTALE ASSEGNAZIONI
g1.1	Acquisizione area per realizzazione della nuova sede del Liceo Chateaubriand in località Acquafredda	MIN. FINANZE	10.000.000.000

ELENCO INTERVENTI

CODICE	DENOMINAZIONE DELL'INTERVENTO	SOGGETTO PROPONENTE	TOTALE ASSEGNAZIONI
d3.2	Progettazione e prima realizzazione opere idrauliche per la navigabilità del Tevere, della sua portualità tra Castel Giubileo ed il mare	Ministero LLPP	

ELENCO INTERVENTI

CODICE	DENOMINAZIONE DELL'INTERVENTO	SOGGETTO PROPONENTE	TOTALE ASSEGNAZIONI
c2.4.3	Realizzazione di un Parco ricreativo e di un Parco naturalistico zoologico	Operatore Privato	
c2.4.4	Realizzazione di un Parco a Fiumara Grande, a carattere turistico, scientifico e didattico, con annesso acquario e museo del mare e sistemazione del Parco Pasolini all'idroscalo di Ostia	Operatore Privato	

ELENCO INTERVENTI

CODICE	DENOMINAZIONE DELL'INTERVENTO	SOGGETTO PROPONENTE	TOTALE ASSEGNAZIONI
e2.2	Attività di monitoraggio del Programma degli interventi per Roma Capitale	PCM - Ufficio Roma Capitale e Grandi Eventi	1.000.000.000

ELENCO INTERVENTI

CODICE	DENOMINAZIONE DELL'INTERVENTO	SOGGETTO PROPONENTE	TOTALE ASSEGNAZIONI
g1.3	Realizzazione Pontificio Collegio Internazionale "Maria Mater Ecclesiae" in località La Torretta (via Aurelia)	Pontificia congregazione dei Legionari di Cristo	

ELENCO INTERVENTI

CODICE	DENOMINAZIONE DELL'INTERVENTO	SOGGETTO PROPONENTE	TOTALE ASSEGNAZIONI
a2.4	Rilocalizzazione degli Uffici della Presidenza del Consiglio dei Ministri presso l'immobile denominato Galleria Colonna e riqualificazione ed adeguamento dell'area di Piazza Colonna e delle zone circostanti.	Presidenza Consiglio Ministri	
c3.1.5	Restauro edificio L.go S. Susanna sede Servizio Geologico Nazionale	Presidenza Consiglio Ministri	
c3.1.7	Recupero edilizio dell'edificio di via IV Novembre (Cinema Rialto) per sede degli Uffici del Programma per Roma Capitale e relativo Centro informazione	Presidenza Consiglio Ministri	

ELENCO INTERVENTI

CODICE	DENOMINAZIONE DELL'INTERVENTO	SOGGETTO PROPONENTE	TOTALE ASSEGNAZIONI
b1.10	Restauro dei beni mobili del Palazzo del Quirinale	Presidenza della Repubblica	

ELENCO INTERVENTI

CODICE	DENOMINAZIONE DELL'INTERVENTO	SOGETTO PROPONENTE	TOTALE ASSEGNAZIONI
c1.4	Intervento di monitoraggio ambientale	PROVINCIA DI ROMA	600.000.000
c1.5.6	Risanamento tratti fiumi Aniene e Tevere ricadenti nel territorio della Provincia di Roma	PROVINCIA DI ROMA	
c1.5.6.1	Risanamento del sottobacino della media valle dell'Aniene (torrente Fiumicino)	PROVINCIA DI ROMA	8.500.000.000
c1.5.6.2	Tutela dei gruppi sorgenzivi del Simbrivio, alto Aniene e Acqua Marcia	PROVINCIA DI ROMA	6.000.000.000
c2.5	Indagini e progettazioni relative ad interventi ricadenti nei settori della mobilità, del recupero edilizio e della tutela ambientale	PROVINCIA DI ROMA	3.000.000.000
c2.5.1	Parco metropolitano termale di Tivoli, Guidonia e Roma	PROVINCIA DI ROMA	
c3.1.8	Recupero e restauro palazzo Valentini 3° stralcio funzionale	PROVINCIA DI ROMA	7.537.000.000
c3.1.8.1	Restauro e recupero edilizio di Palazzo Valentini - Completamento - III stralcio	PROVINCIA DI ROMA	1.300.000.000
c3.1.11	Completamento ristrutturazione edifici via dei Prefetti	PROVINCIA DI ROMA	15.900.000.000
d1.18	Collegamento Centrale del latte S. P. Palombarese tra svincolo G.R. A e bivio Capobianco, itinerario alternativo alla S. P. Nomentana tra S. Lucia e G.R. A	PROVINCIA DI ROMA	8.908.000.000

XIII LEGISLATURA - DISEGNI DI LEGGE E RELAZIONI - DOCUMENTI

CODICE	DENOMINAZIONE DELL'INTERVENTO	SOGGETTO PROPONENTE	TOTALE ASSEGNAZIONI
d1.19	Adeguamento SP tratto Selva dei Cavalieri - Vallericca - I lotto	PROVINCIA DI ROMA	0
d1.19.1	S.P. tratto Selva dei Cavalieri - Vallericca, adeguamento della viabilità - I stralcio	PROVINCIA DI ROMA	
d1.19.2	S.P. tratto Selva dei Cavalieri - Vallericca, sottopasso ferroviario	PROVINCIA DI ROMA	
d1.35	Strada Provinciale Laurentina dal GRA al km. 28,200: progettazione, scavi archeologici e opere - I stralcio funzionale	PROVINCIA DI ROMA	17.500.000.000
d2.2	Programma Parcheggi	PROVINCIA DI ROMA	
d4.2.3	Nodi di scambio	PROVINCIA DI ROMA	0
e2.1.5	Business Innovazion CENTER nell'Istituto Professionale Giorgi in via Collatina	PROVINCIA DI ROMA	0

ELENCO INTERVENTI

CODICE	DENOMINAZIONE DELL'INTERVENTO	SOGGETTO PROPONENTE	TOTALE ASSEGNAZIONI
c1.5.3	Risanamento fiume Tevere: adeguamento dei depuratori Roma Nord-Sud-Est e realizzazione collettori principali	REGIONE LAZIO	
c1.5.4	Risanamento fiume Aniene: recupero delle caratteristiche qualitative del corpo idrico, salvaguardia delle sorgenti dell'Acqua Marcia e del futuro invaso delle Cose, realizzazione di fognature e impianti di depurazione	REGIONE LAZIO	
c1.5.5	Risanamento litorale a nord della foce del Tevere (Focene-Fiumicino): scogliere e ripascimento	REGIONE LAZIO	
c1.5.6.3.	Progettazione opere di arginatura relative alla foce del Tevere e dell'Aniene	REGIONE LAZIO	2.000.000.000
c1.5.6.4	Sistemazione idraulica in località Pietralata a presidio dell'area di Roma - Ponte Mammolo sul fiume Aniene (l'otto funzionale)	REGIONE LAZIO	1.500.000.000
c1.6	Risanamento igienico area industriale Tiburtina ed adeguamento della sede stradale	REGIONE LAZIO	
c3.2.3.1	P.zza Vittorio e adiacenze	REGIONE LAZIO	
c3.2.3.2	S.Lorenzo	REGIONE LAZIO	
c3.2.3.3	Tiburtino III	REGIONE LAZIO	
c3.2.4	Programma integrato di recupero edilizio ed urbanistico del Ghetto	REGIONE LAZIO	
c3.3.11	Risanamento ambientale del settore orientale di Roma e della zona contermina dei Castelli Romani: risanamento igienico dell'area dei Castelli Romani recupero e salvaguardia dei laghi di Nemi e di Albano e recupero di subaffluenti del Tevere	REGIONE LAZIO	
c4.2	Realizzazione di cinque centri di accoglienza per gli immigrati	REGIONE LAZIO	

ELENCO INTERVENTI

CODICE	DENOMINAZIONE DELL'INTERVENTO	SOGGETTO PROPONENTE	TOTALE ASSEGNAZIONI
c5.2.1	Intervento nel sottosuolo per polifere e cavi in fibra ottica	Telecom	
c5.2.2	Installazione di armadi ripartilinee	Telecom	
c5.2.3	Installazione di nuove cabine telefoniche di servizio pubblico	Telecom	
c5.2.8	Nuove sedi per uffici: via C. Colombo, via Bono Cairoli (interventi inseriti nella delibera comunale nel paragrafo "nuovi edifici per centrali telefoniche")	Telecom	

ELENCO INTERVENTI

CODICE	DENOMINAZIONE DELL'INTERVENTO	SOGGETTO PROPONENTE	TOTALE ASSEGNAZIONI
e1.1	Avvio della realizzazione di nuovi insediamenti per il III Polo Universitario a Santa Maria della Pietà ed a Valco S. Paolo-Ostiense	Terza Università	

ELENCO INTERVENTI

CODICE	DENOMINAZIONE DELL'INTERVENTO	SOGGETTO PROPONENTE	TOTALE ASSEGNAZIONI
c1.3	Realizzazione di un osservatorio ambientale finalizzato alla definizione di un sistema di monitoraggio cittadino	Università La Sapienza	
e1.3.1	Progetto di riqualificazione e sviluppo delle strutture dell'Università degli studi "La Sapienza" - di Roma	Università La Sapienza	

ELENCO INTERVENTI

CODICE	DENOMINAZIONE DELL'INTERVENTO	SOGGETTO PROPONENTE	TOTALE ASSEGNAZIONI
e1.2.1	Completamento delle Facoltà di Medicina e Chirurgia con annesso Policlinico, Economia Commercio e Scienze M.F.N.	Università Tor Vergata	
e1.2.2	Realizzazione delle Facoltà di Ingegneria, Lettere e Filosofia e Giurisprudenza	Università Tor Vergata	
e1.2.3	Realizzazione dei servizi generali di Ateneo e di una struttura polivalente a carattere museografico	Università Tor Vergata	

ELENCO INTERVENTI

CODICE	DENOMINAZIONE DELL'INTERVENTO	SOGGETTO PROPONENTE	TOTALE ASSEGNAZIONI
c3.3.7	Localizzazione e realizzazione di cinquanta centri parrocchiali nelle periferie	VICARIATO	

