

SENATO DELLA REPUBBLICA

IV LEGISLATURA

(N. 2756)

DISEGNO DI LEGGE

*approvato dalla 12^a Commissione permanente (Industria e commercio, artigianato, commercio con l'estero) della Camera dei deputati nella seduta del 21 febbraio 1968
(V. Stampato n. 4826)*

**presentato dal Ministro dell'Industria, del Commercio e dell'Artigianato
(ANDREOTTI)**

**di concerto col Ministro dell'Interno
(TAVIANI)**

**col Ministro dei Lavori Pubblici
(MANCINI)**

**e col Ministro della Marina Mercantile
(NATALI)**

*Trasmesso dal Presidente della Camera dei deputati alla Presidenza
il 23 febbraio 1968*

Ampliamento del comprensorio del porto industriale di Trieste

DISEGNO DI LEGGE

Art. 1.

L'area del comprensorio del porto industriale di Trieste, di cui all'ordine del cessato Governo militare alleato n. 102 del 12 maggio 1949 e successive modificazioni, è

ampliata con l'aggiunta delle aree contigue delimitate con linea tratteggiata nella planimetria allegata alla presente legge contrassegnata quale allegato A, e meglio descritta nelle mappe catastali contrassegnate quali allegati A-1, A-2, A-3 e A-4, tutte vistate dal Ministro per l'industria, il commercio e l'artigianato.

Art. 2.

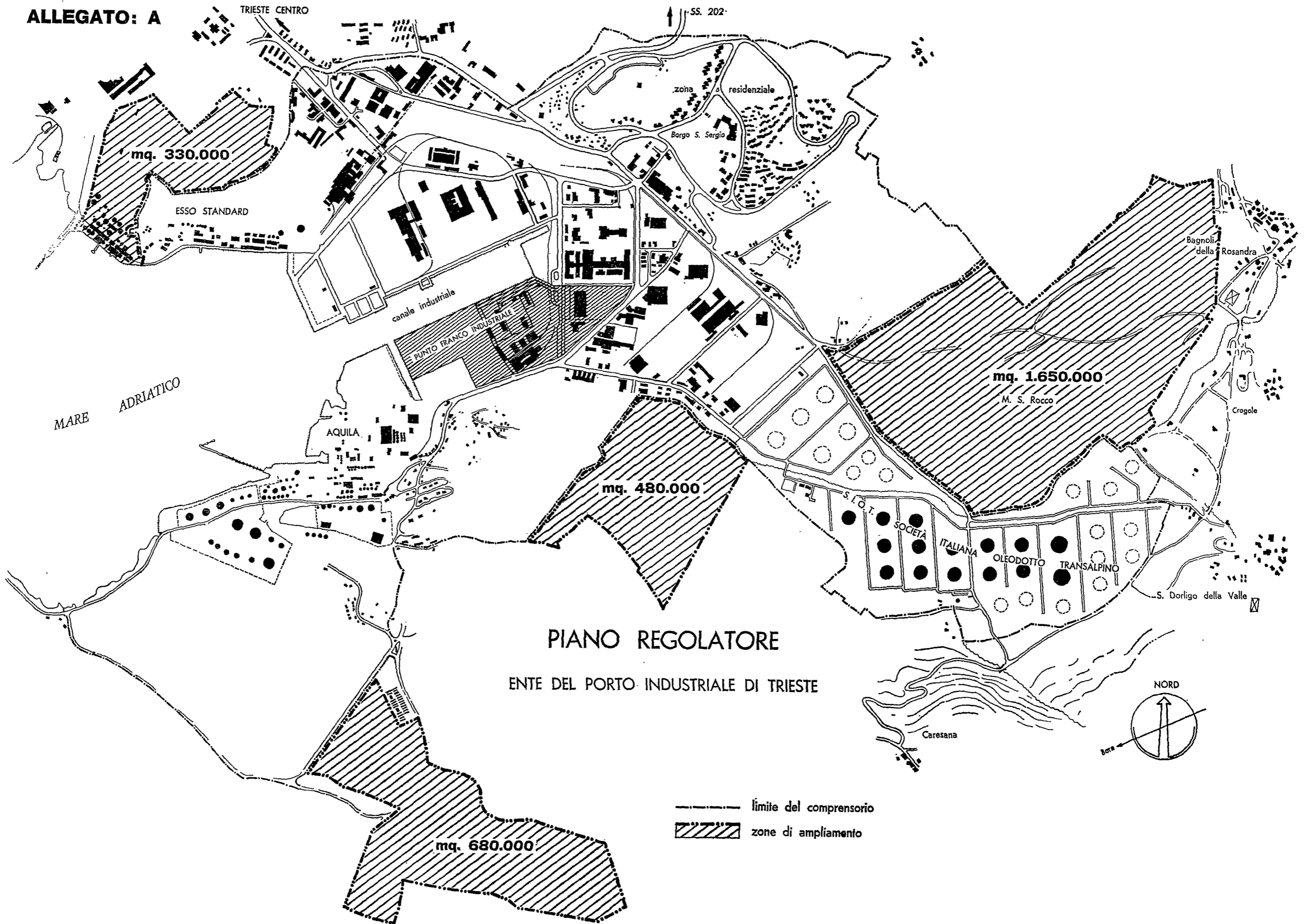
Alle aree di cui al precedente articolo si applicano tutte le disposizioni in vigore nel comprensorio del porto industriale di Trieste e ad esse parimenti estende l'esercizio dei suoi compiti e dei suoi poteri l'Ente per il porto industriale di Trieste.

Nulla è innovato alla disciplina prevista dall'articolo 30 e seguenti del Codice della navigazione e dall'articolo 2 della legge 9 luglio 1967, n. 589.

Art. 3.

L'area tratteggiata nella planimetria annessa alla presente legge e contrassegnata quale allegato B, vistata dal Ministro per l'industria, il commercio e l'artigianato, cessa di far parte del punto franco industriale istituito col decreto del Commissario del Governo n. 53 del 23 dicembre 1959 per essere di nuovo compreso entro la linea doganale.

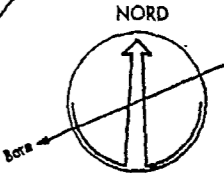
ALLEGATO: A



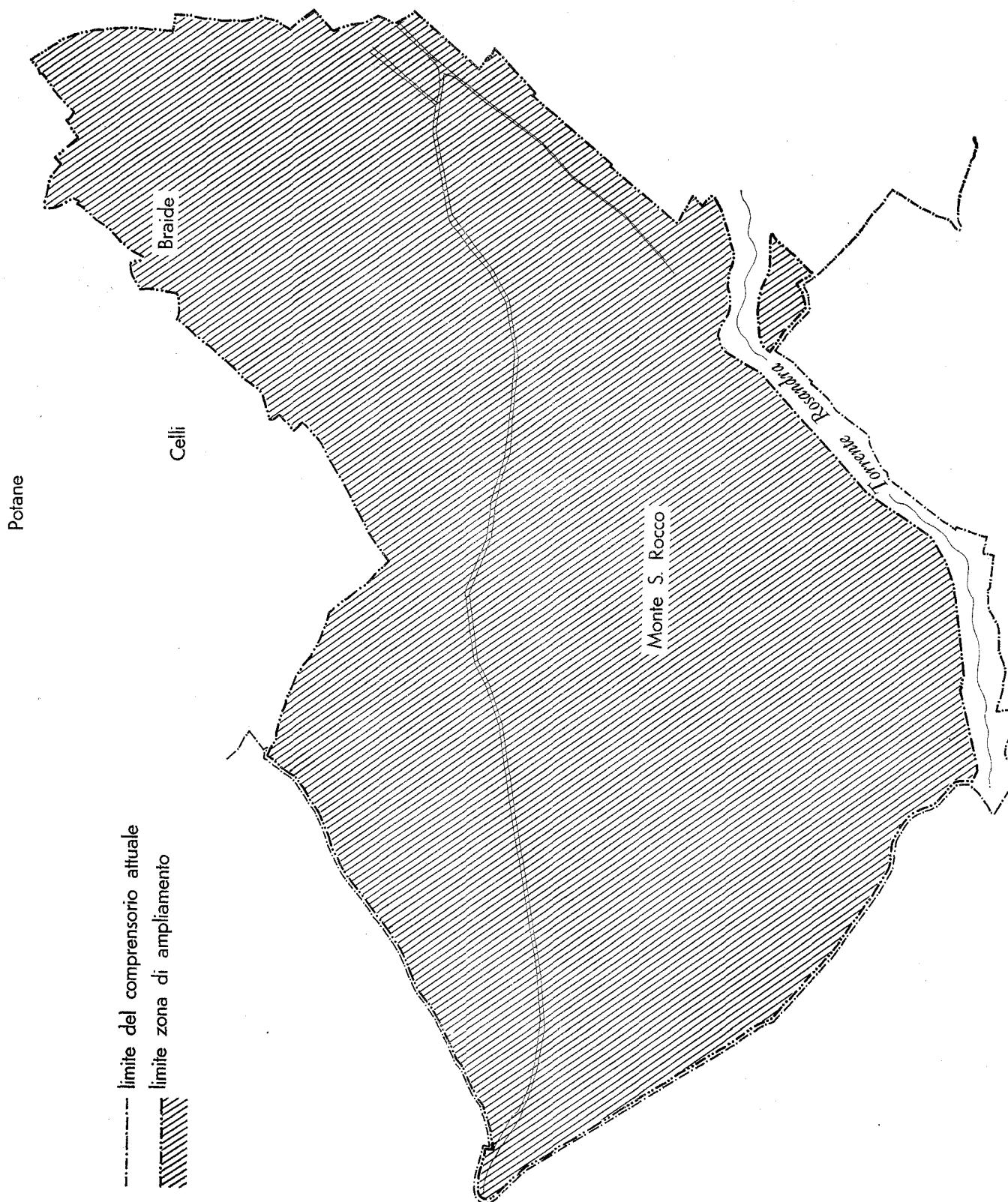
PIANO REGOLATORE

ENTE DEL PORTO INDUSTRIALE DI TRIESTE

- limite del comprensorio
- ▨ zone di ampliamento



ALLEGATO A-1



Segue: ALLEG#

PARTICELLE CATASTALI COMPRESSE NELL'AMPLIAMENTO.

Comune censuario di Bagnoli della Rosandra.

264/1, 264/2, 264/3, 264/4, 264/5, 264/6,
 264/7, 264/8, 264/9, 265, 266/1, 266/2, 268/1,
 268/2, 272/2, 273/1, 273/2, 275, 276, 277, 278,
 279, 280, 281/1, 281/2, 282/1, 282/2, 283, 284,
 285/1, 285/2, 286, 287, 288, 289, 290, 291, 294,
 296, 297, 298, 300, 301, 305, 306, 307, 308,
 309/1, 309/2, 310, 311, 314, 315/1, 315/2, 317,
 319, 320, 321, 322, 323, 324, 325, 327, 329, 330,
 331, 332, 333, 334, 337/1, 337/2, 338, 339, 340,
 341, 342, 344, 346, 347/1, 347/2, 348, 350, 351,
 353, 354, 355, 357, 358, 359, 360, 361, 362/1,
 362/2, 362/3, 364/1, 364/2, 365, 366, 367, 368/1,
 368/2, 368/3, 369/1, 369/2, 370/1, 370/2, 371,
 372/1, 372/2, 373/1, 373/2, 374/1, 374/2, 375,
 376, 377, 379, 380, 382, 384/1, 384/2, 384/3,
 393/1, 393/2, 393/3, 393/4, 393/5, 393/6, 393/7,
 393/8, 393/9, 393/10, 395/1, 395/2, 395/3,
 396/1, 396/2, 396/3, 396/4, 397/1, 397/2, 397/3,
 397/4, 398, 399, 400, 401, 402/1, 402/2, 403,
 404/1, 404/2, 404/3, 404/4, 404/5, 404/6, 404/7,
 404/8, 405/1, 405/2, 405/3, 405/4, 406/1, 406/2,
 406/3, 406/4, 406/5, 407/1, 407/2, 407/3, 407/4,
 407/5, 408/1, 408/2, 408/3, 408/4, 409/1, 409/2,
 409/3, 409/4, 409/5, 409/6, 409/7, 409/8, 409/9,
 409/10, 409/11, 410, 412, 413, 415, 416, 417,
 419, 420, 421, 422/1, 422/2, 429/1, 429/2, 437,
 438, 442/1, 442/3, 443/1, 443/2, 443/3, 445,
 446, 447, 448, 452, 457, 458, 459, 461, 462,
 466, 474/1, 474/2, 475/1, 475/2, 477, 480/1,
 480/2, 481, 482/1, 482/2, 483, 484/1, 484/2, 485/5,
 486/1, 486/2, 487, 488/1, 488/2, 491, 492, 500,
 501/1, 501/2, 502, 503/1, 503/2, 503/3, 504/1,
 504/2, 504/3, 504/4, 504/5, 504/6, 504/7, 504/8,
 505/1, 505/2, 505/3, 506, 507, 508, 509/1, 509/2,
 509/3, 510, 511/1, 511/2, 511/3, 512, 513/1,
 513/2, 514/1, 514/2, 515, 516, 517, 518, 519,
 520, 521, 522, 523, 623, 624, 626/1, 626/2, 628,
 629, 630, 631, 632/1, 632/2, 632/3, 633, 634,
 635, 636, 638/1, 638/2, 638/3, 639, 640, 641,
 642, 643, 644, 645, 646, 647, 648, 649, 842, 843,
 844/1, 844/2, 846, 847, 848, 850, 851, 852, 853,
 854, 855, 856, 857, 858, 859, 860, 861, 862,
 863, 864, 865/2, 871, 873, 874, 875, 878, 879,
 883, 884, 886/1, 886/2, 912, 915/1, 915/2, 919,
 921, 923, 924, 926, 927/1, 927/2, 927/3, 927/4,
 927/5, 927/6, 927/7, 927/8, 927/9, 927/10,

927/11, 927/12, 927/13, 927/14, 927/15,
 927/17, 927/18, 927/19, 927/20, 927/21,
 927/23, 927/24, 927/25, 927/26, 927/27,
 927/29, 927/30, 927/31, 927/32, 927/33,
 927/35, 927/36, 927/37, 927/38, 927/39,
 927/41, 927/42, 927/43, 927/44, 927/45,
 927/47, 927/48, 927/49, 927/50, 927/51,
 927/53, 927/54, 927/55, 927/56, 927/57,
 927/59, 927/60, 927/61, 927/62, 927/63,
 927/65, 927/66, 927/67, 927/68, 927/69,
 927/71, 927/72, 927/73, 927/74, 927/75,
 927/77, 927/78, 927/79, 927/80, 927/81,
 927/83, 927/84, 927/85, 927/86, 927/87,
 927/89, 927/90, 927/91, 927/92, 927/93,
 927/95, 927/96, 927/97, 929, 931, 932,
 938, 939, 940, 941, 943, 944, 945, 946/1,
 947, 948, 950/1, 950/2, 951/1, 951/2,
 952/2, 954, 955/1, 955/2, 957/1, 957,
 959/1, 959/2, 960/1, 960/2, 960/3, 962,
 964/2, 965/1, 965/2, 966, 967, 968/1,
 969, 970, 972/1, 972/2, 973, 975, 976/1,
 977, 978, 979/1, 979/2, 981, 982, 983, 984,
 988/1, 988/2, 991, 992/1, 992/2, 993, 994,
 999/1, 999/2, 1000/1, 1000/2, 1003, 1004,
 1012, 1014, 1016, 1018, 1019, 1020, 1021,
 1024, 1027, 1030, 1032/1, 1032/2, 1034,
 1035/2, 1038, 1039, 1042, 1043, 1046/1,
 1047, 1049, 1051, 1052, 1055/1, 1055/
 1059, 1060, 1063, 1064, 1067, 1068, 1071,
 1072/2, 1074, 1075/1, 1075/2, 1075/3,
 1075/5, 1075/6, 1076/1, 1076/2, 1077,
 1079, 1080, 1081, 1082, 1083, 1084, 1085,
 1100/1, 1100/2, 1100/3, 1100/4, 1100/5,
 1101/1, 1101/2, 1103, 1104, 1105, 1106,
 1108/1, 1108/2, 1108/3, 1108/4, 1108/
 1111, 1114, 1115, 1121, 1122, 1123,
 1124/2, 1125, 1126, 1127, 1128, 1129,
 1131/1, 1131/2, 1132, 1133, 1135, 1136,
 1142, 1143, 1144, 1146, 1147, 1148, 1149,
 1151, 1152, 1154, 1155, 1156, 1157/1,
 1158, 1160, 1161, 1162, 1163, 1164, 1165,
 1167, 1169/1, 1169/2, 1171, 1172, 1174,
 1175/2, 1177, 1178, 1179, 1180/1, 1180/
 1182/1, 1182/2, 1183, 1184, 1185, 1186,
 1190, 1191, 1193/1, 1193/2, 1194, 1195/1,
 1196, 1197, 1198, 1199/1, 1199/2, 1200,
 1202, 1203, 1204, 1205, 1209/1, 1209/2,

LEGISLATURA IV - 1963-68 — DISEGNI DI LEGGE E RELAZIONI - DOCUMENTI

Segue: ALLEGATO A-1.

1211/2, 1212, 1213/1, 1213/2, 1213/3, 1217,
 1218, 1219, 1221, 1222, 1223, 1224, 1225, 1226,
 1227, 1228, 1229, 1230, 1231, 1232, 1234, 1235,
 1236, 1237, 1238/1, 1238/2, 1239, 1240, 1241,
 1242, 1243, 1244, 1245, 1246, 1247, 1248, 1249,
 1250, 1251, 1252, 1253, 1254, 1255, 1256, 1257/1,
 1257/2, 1258/1, 1258/2, 1259/1, 1259/2, 1260/1,
 1260/2, 1260/3, 1261, 1262, 1263, 1264, 1265/1,
 1265/2, 1266, 1267, 1268, 1269, 1270, 1271,
 1272/1, 1272/2, 1273, 1274/1, 1274/2, 1274/3,
 1274/4, 1276, 1277, 1278, 1281, 1282, 1284/1,
 1284/2, 1285, 1307/2, 1307/3, 1308, 1309, 1310,
 1312, 1313, 1314, 1327/1, 1327/2, 1327/4, 1328/1,
 1328/2, 1329/1, 1329/2, 1330, 1331, 1332, 1333,
 1334, 1336, 1337, 1338, 1339, 1340, 1341, 1343/1,
 1343/2, 1344, 1345, 1346, 1348, 1349, 1350, 1351,
 1352/1, 1352/2, 1353/1, 1353/2, 1354, 1355/1,
 1355/2, 1355/4, 1356, 1358, 1359, 1360/1, 1360/2,
 1361, 1362, 1364, 1365, 1366, 1367, 1368, 1369/1,
 1369/2, 1369/3, 1370, 1371, 1372, 1373, 1374,
 1376, 1377/1, 1377/2, 1378, 1379, 1381, 1382,
 1383, 1385, 1386, 1387, 1388, 1389/1, 1389/2,
 1389/3, 1392, 1393, 1394/1, 1394/2, 1395, 1396/1,
 1396/2, 1396/3, 1397, 1398, 1399, 1400,
 1401, 1402, 1403, 1405, 1406/1, 1406/2, 1407,
 1408/1, 1408/2, 1408/3, 1409, 1410/1, 1410/2,
 1412/1, 1412/2, 1413, 1414, 1415, 1416, 1418,
 1419/1, 1419/2, 1420, 1422, 1423, 1424/1,
 1424/2, 1426, 1428, 1429, 1430, 1431, 1432, 1433,
 1434, 1435, 1436, 1438, 1439, 1440, 1441, 1442,
 1443, 1444, 1445, 1446, 1447, 1448, 1450, 1451/1,
 1451/2, 1452, 1453, 1454, 1455, 1457/1, 1457/2,
 1457/3, 1458/1, 1458/2, 1458/3, 1459, 1460,
 1461, 1462, 1463, 1464, 1465, 1466, 1467, 1468/1,

1468/2, 1468/3, 1469, 1470/1, 1470/2, 1471,
 1473, 1474, 1475, 1476, 1477, 1478, 1479, 1480,
 1481, 1483, 1484, 1485, 1486, 1487/1, 1487/2,
 1488, 1490, 1491, 1492, 1493, 1494, 1495, 1496,
 1497/1, 1497/2, 1500, 1522/2, 1522/3, 1522/4,
 1522/5, 1522/6, 1522/7, 1522/8, 1522/9, 1522/10,
 1522/11, 1522/12, 1522/13, 1522/14, 1522/15,
 1522/16, 1522/17, 1522/18, 1522/19, 1522/20,
 1522/21, 1522/22, 1522/23, 1522/24, 1522/25,
 1522/26, 1522/27, 1522/28, 1522/29, 1552, 1553,
 1554, 1555, 1556, 1558/1, 1558/2, 1559, 1560,
 1561, 1562/1, 1575/1, 1575/2, 1576, 1577, 1578,
 1579, 1580, 1581, 1583, 1584, 1585, 1586, 1587,
 1588, 1589, 1590, 1591, 1592, 1593/1, 1593/2,
 1594/1, 1594/2, 1595, 1596, 1597/1, 1597/2,
 1660/1, 1660/2, 1661, 1663/1, 1663/2, 1664, 1665,
 1666, 1669/1, 1669/2, 1669/3, 1669/4, 1669/5,
 1669/6, 1669/7, 1669/8, 1672, 1673, 1675, 1676,
 1677, 1678, 1679, 1682/1, 1685/1, 1685/2, 1685/3,
 1686, 1687, 1688, 1689, (1919/1), (1923), (1925),
 (1927), (1928), (1929), (1933), (1934), (1935),
 (1938), (1940), (1941).

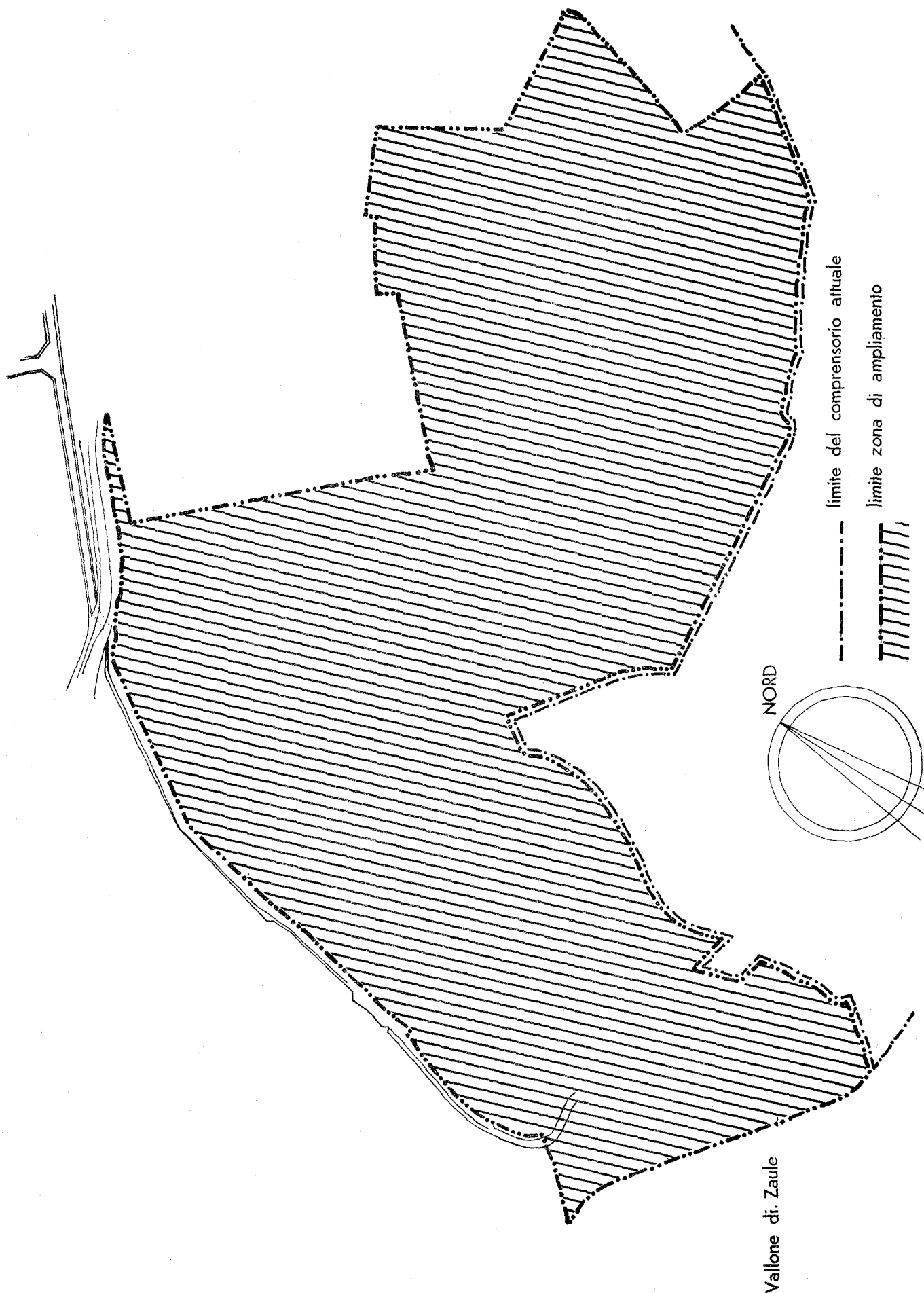
Edifici: 2, 208, 209, 210, 212, 213, 217, 223,
 226, 227, 229/1, 229/2, 229/3, 229/4, 233, 251,
 255, 256, 257, 263, 264, 272, 276, 280, 281, 282,
 283, 284, 292, 293, 294, 303, 309, 310, 311,
 313/1, 313/2, 314, 317, 318, 319, 320, 327, 330,
 331, 353.

Comune censuario di San Dorligo della Valle:

1150, 1151, 1152, 1153, 1154, 1155, 1156, 1157,
 1158/1, 1158/2, 1163, 1164, 1165, (1562/2),
 (1563), (2863).

Edificio: 4.

ALLEGATO A-2



Segue: ALLEGATO A-2.

PARTICELLE CATASTALI COMPRESSE NELL'AMPLIAMENTO.

*Comune censuario di Santa Maria Maddalena
Inferiore:*

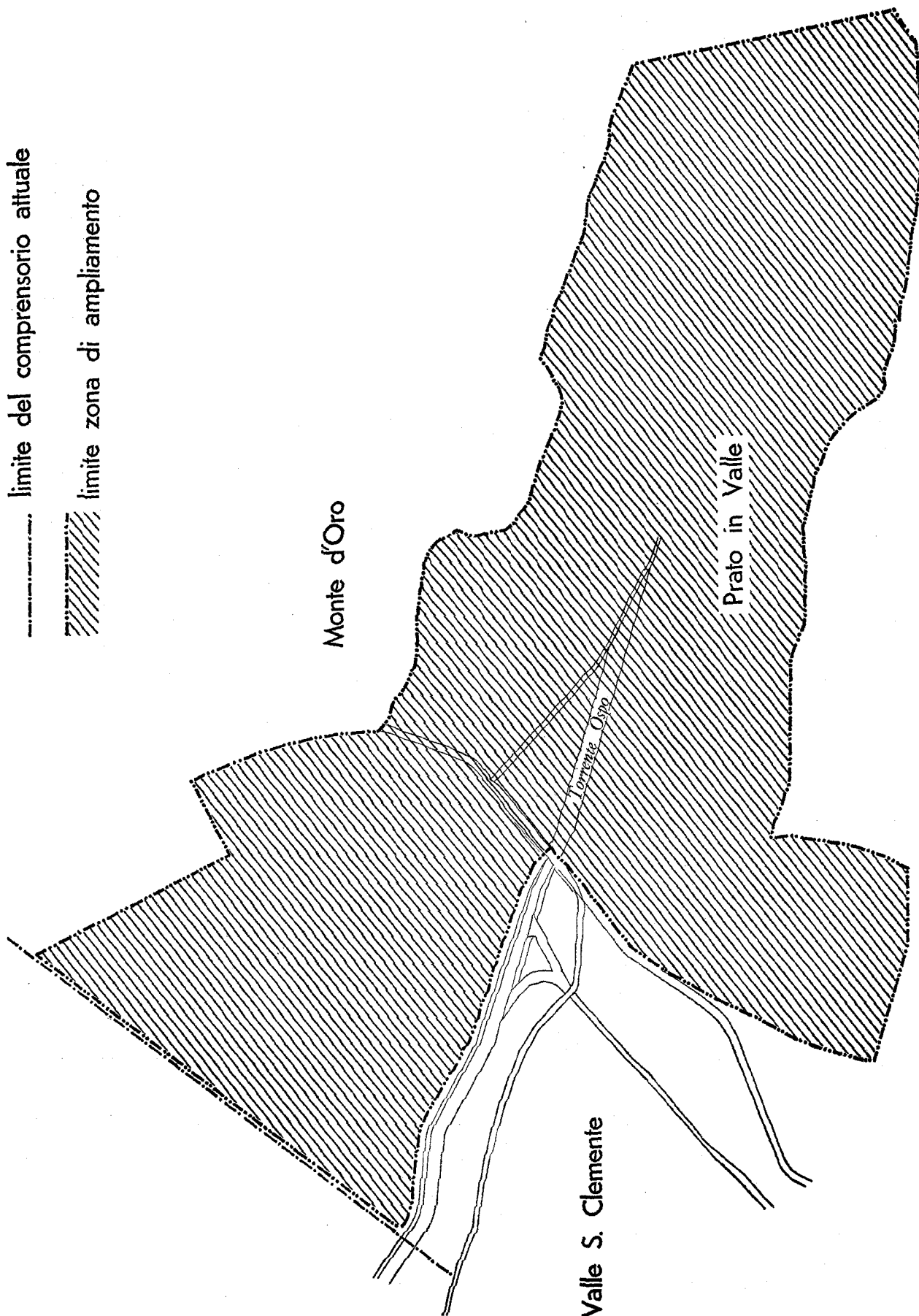
3013, 3014/1, 3014/2, 3015, 3016/1, 3016/2,
3016/3, 3017, 3018, 3019, 3020, 3021, 3022/1,
3022/2, 3022/3, 3022/4, 3022/5, 3023/1, 3023/2,
3024/1, 3024/2, 3025, 3026, 3027, 3028, 3029,
3030, 3042, 3043, 3044, 3045, 3046/1, 3046/2,
3046/3, 3046/4, 3047, 3048, 3049, 3050, 3051,
3052, 3053/1, 3053/2, 3054, 3056/1, 3056/2,
3057, 3058, 3059, 3060, 3061, 3062, 3064, 3065,
3066, 3067, 3068, 3069, 3070, 3071, 3072, 3077,
3078, 3079, 3080, 3081, 3082, 3083, 3084, 3085,
3086, 3087, 3088, 3089, 3090, 3091, 3092, 3093,
3094, 3095, 3096, 3097, 3098, 3099, 3101, 3102,
3103, 3104, 3105, 3106, 3107, 3108, 3109/1,
3109/2, 3109/3, 3109/4, 3109/5, 3110, 3111/1,
3111/2, 3111/3, 3111/4, 3111/5, 3111/6, 3111/7,
3112, 3113, 3114, 3115/1, 3115/2, 3115/3, 3116,
3141, 3142, 3143, 3144, 3145, 3146, 3147, 3148,
3149/1, 3149/2, 3150, 3151, 3152, 3153, 3154,
3155, 3156, 3157, 3158/1, 3158/2, 3158/3, 3158/4,
3159, 3160, 3161, 3162, 3163, 3164, 3165, 3166,
3167, 3168, 3169/1, 3169/2, 3169/3, 3169/4,
3169/5, 3169/6, 3170/1, 3171, 3172, 3173, 3174,
3175, 3176, 3177, 3178, 3179, 3180, 3181, 3182,
3183, 3184, 3185, 3223, 3224/1, 3224/2, 3224/3,
3224/4, 3225/1, 3225/2, 3225/3, 3226, 3227,
3228, 3229, 3230, 3231/1, 3231/2, 3232, 3233,
3234, 3235, 3236, 3237/1, 3237/2, 3238, 3239,
3240, 3241, 3242, 3243, 3244, 3245/1, 3245/6,
3246, 3454, 3455, 3456, 3457, 3458, 3459, 3460,
3461, 3462, 3463/1, 3463/2, 3464, 3465, 3470,
3471, 3472, 3473, 3474, 3475, 3476, 3477, 3479,
3480, 3481, 3482, 3487/1, 3489, 3490, 3491,
3492, 3493, 3494, 3495, 3496, 3497, 3498, 3499,
3501, 3502, 3503, 3507, 3509, 3511, 301-edificio,
(2897), (2911), (3031), (3055), (3063), (3073),
(3076), (3100), (3117), (3170/2), (3211), (3478),
(3485).

ALLEGATO A-3

Casana

limite del comprensorio attuale

limite zona di ampliamento



Segue ALLEGATO A-3.

PARTICELLE CATASTALI COMPRESSE NELL'AMPLIAMENTO.

Comune censuario di Muggia:

126/2, 126/3, 126/32, 126/33, 126/34, 126/35,
126/36, 126/37, 126/38, 126/39, 126/40, 126/41,
126/42, 126/43, 126/44, 126/60, 126/61, 126/62,
126/63, 126/64, 126/65, 126/66, 126/67, 126/68,
126/72, 126/74, 126/76, 126/78, 126/79, 126/80,
126/81, 126/82, 126/83, 126/84, 126/85, 126/86,
126/87, 126/88, 126/89, 126/90.

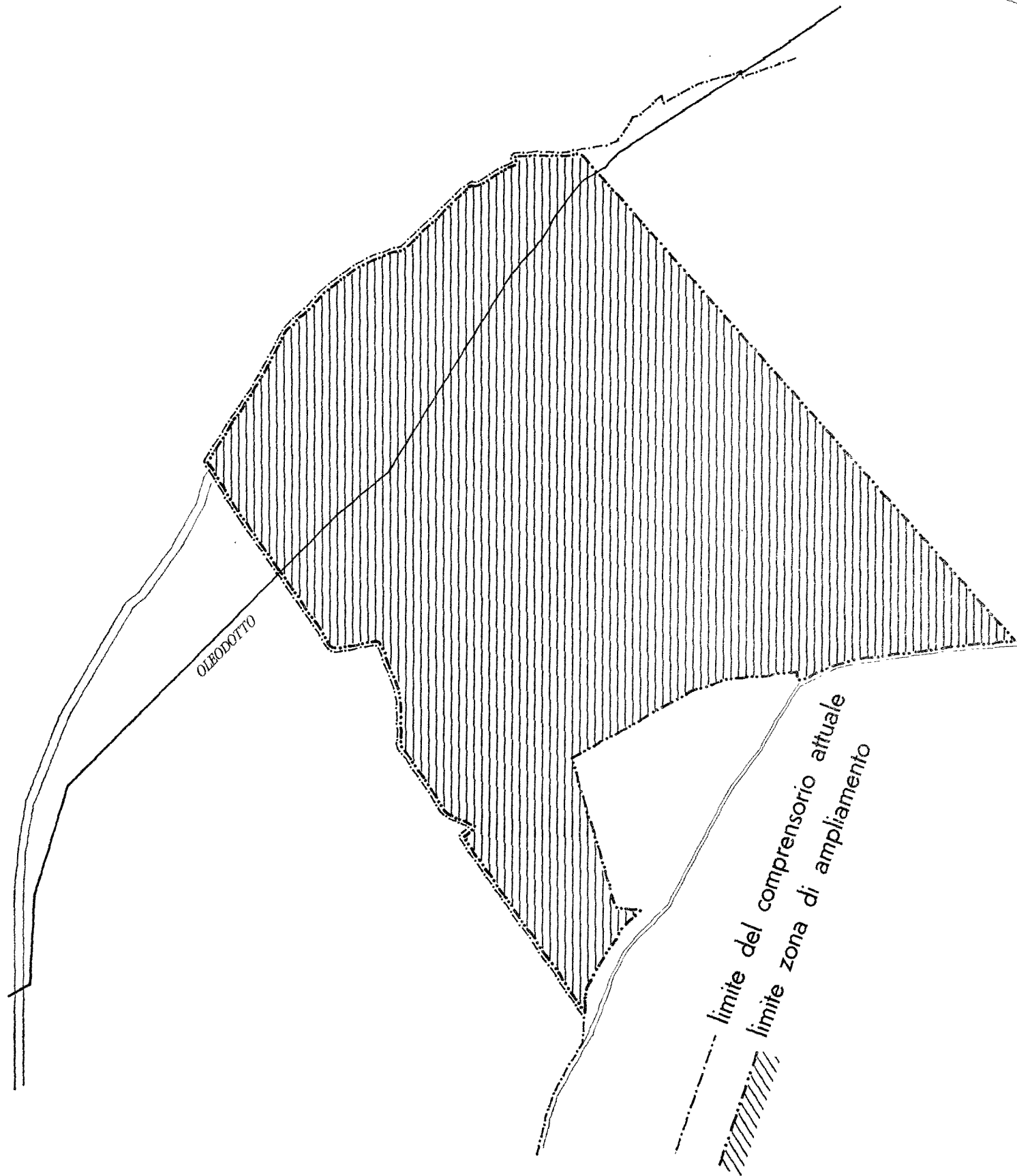
Edifici: 950, 986.

Comune censuario di Plavia:

1/1, 1/2, 1/3, 1/4, 1/5, 3, 4, 5, 9, 10/1,
10/2, 10/4, 13/1, 13/2, 13/3, 15, 39/1, 39/2,
39/3, 39/4, 40/1, 40/2, 40/3, 40/4, 40/5, 41, 42,
43, 44/1, 44/2, 45, 46/1, 46/2, 46/3, 46/4, 47,
48/1, 48/2, 49, 50, 51, 52/1, 52/2, 52/3, 52/5,
52/6, 53, 54, 55, 56, 63/1, 63/2, 64, 65/1, 65/2,
66/1, 66/2, 66/3, 67, 68/1, 68/2, 69/1, 69/2, 69/3,
69/4, 69/5, 69/6, 69/7, 70, 71/1, 71/2, 71/3,
71/4, 72/1, 72/2, 73, 90/1, 90/2, 90/3, 90/4,

90/5, 90/6, 90/7, 90/8, 90/9, 99, 100, 101, 107,
108, 110, 114, 115, 165/1, 165/4, 166/1, 166/3,
167, 168, 169, 170, 171/1, 171/2, 172/1, 172/2,
173, 174/1, 174/2, 174/3, 174/4, 174/5, 174/6,
174/7, 174/8, 175, 176, 177/1, 177/2, 178, 179,
180, 181, 436, 442/2, 1187/1, 1187/2, 1190, 1191/1,
1191/2, 1191/3, 1192/1, 1192/2, 1192/3, 1192/4,
1193/1, 1193/2, 1193/3, 1193/4, 1194, 1195/1,
1195/2, 1196/1, 1196/2, 1196/3, 1198/1, 1198/2,
1198/3, 1199, 1200, 1201, 1202/1, 1202/2, 1202/3,
1202/4, 1203, 1204, 1205/1, 1205/2, 1206, 1207/1,
1207/2, 1207/3, 1208/1, 1208/2, 1208/3, 1208/4,
1208/5, 1208/6, 1208/7, 1208/8, 1208/9, 1208/10,
1208/11, 1208/12, 1208/13, 1208/14, 1208/15,
1208/16, 1209/1, 1209/2, 1210, 1211, 1212, 1213,
1214, 1215, 1216, 1218/1, 1218/2, 1220/1, 1220/2,
1221/1, 1221/2, 1221/3, 1222, (1321), (1325),
(1328/1), (1338), (1339).

Edifici: 98, 99, 116, 150, 164, 180, 240, 245,
313, 316, 332, 333, 345.



Segue: ALLEGATO A-4.

PARTICELLE CATASTALI COMPRESSE NELL'AMPLIAMENTO.

Comune censuario di Plavia:

1168/1.

Comune censuario di Bagnoli della Rosandra:

1/4, 54.

Comune censuario di San Dorligo della Valle:

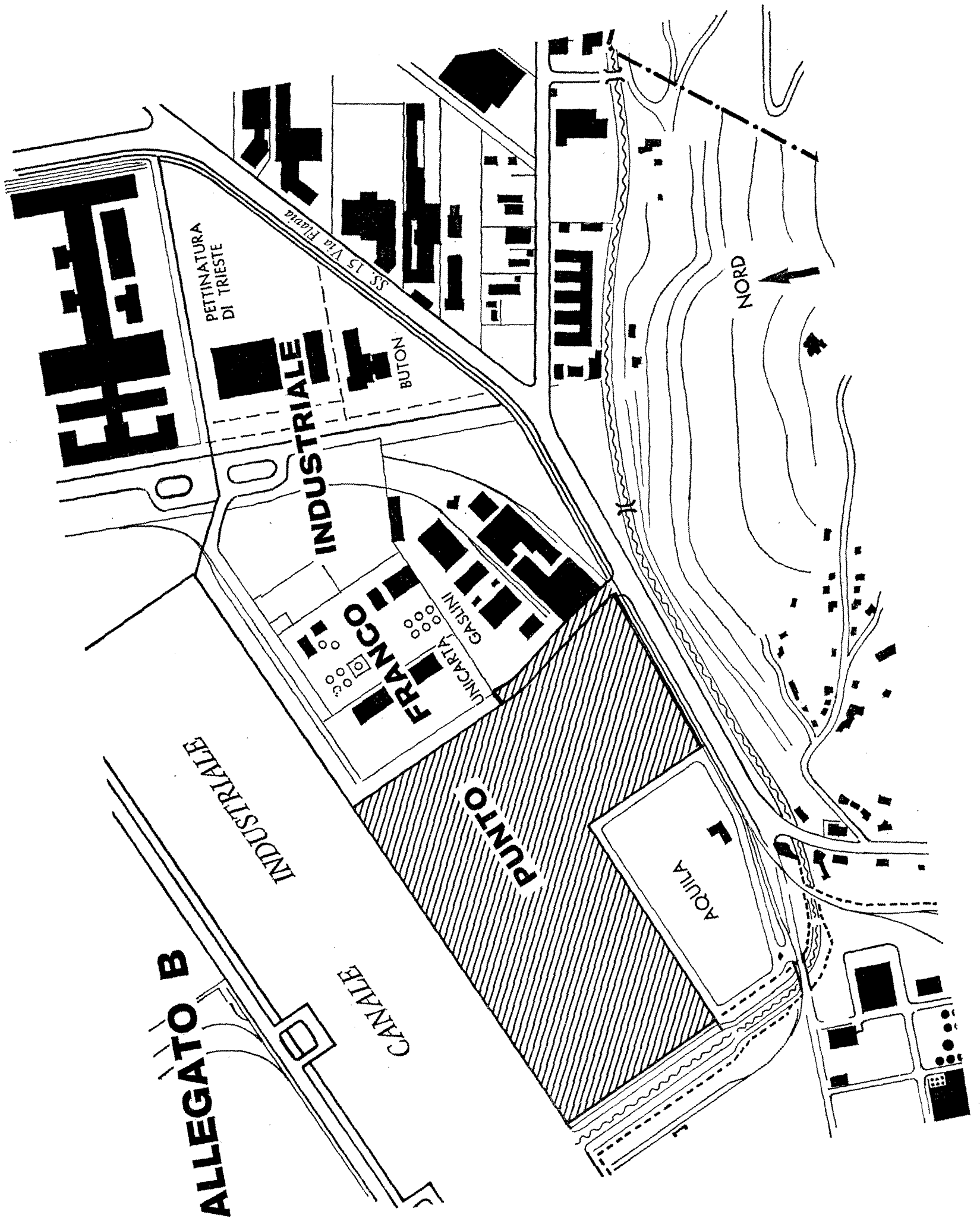
171, 173, 174/1, 174/2, 175/1, 175/2, 176/1,
176/2, 177/1, 177/2, 177/3, 177/4, 179/1, 179/2,
179/3, 179/4, 179/5, 179/6, 179/7, 179/8, 179/9,
179/10, 179/11, 179/12, 179/13, 179/14, 182/1,
182/19, 182/20, 182/21, 182/22, 182/23, 182/24,
182/25, 182/26, 182/27, 182/28, 182/29, 182/30,

182/31, 182/32, 182/33, 183/1, 183/2, 183/3,
183/4, 183/5, 183/6, 185/1, 185/2, 185/3, 185/4,
185/5, 185/6, 185/7, 185/8, 186/1, 186/2, 186/3,
187/1, 187/2, 187/3, 188, 189, 190, 191/3, 192,
193/2, 194/1, 194/2, 194/3, 194/4, 195/1, 195/2,
196, 197, 198, 199, 200, 201/2, (2853/1), (2853/3),
(2853/4).

Edifici: 258, 307.

*Comune censuario di San Giuseppe della
Chiusa:*

1150.



ALLEGATO B

INDUSTRIALE

CANALE

PUNTO

ACQUA

FRANCO

UNICARTA

GASINI

INDUSTRIALE

PETTINATURA
DI TRIESTE

BUTON

SS 15 Via Flegia

NORD