



UNIONE EUROPEA

IL PARLAMENTO EUROPEO

IL CONSIGLIO

Strasburgo, 7 luglio 2010
(OR. en)

2009/0110 (COD)
LEX 1131

PE-CONS 13/10
ADD 1 REV 2

TRANS 91
ECOFIN 203
ENV 212
RECH 124
CODEC 311

**DECISIONE DEL PARLAMENTO EUROPEO E DEL CONSIGLIO
SUGLI ORIENTAMENTI DELL'UNIONE
PER LO SVILUPPO DELLA RETE TRANSEUROPEA DEI TRASPORTI
(RIFUSIONE)**

ALLEGATO I

SCHEMI DELLE RETI ILLUSTRATI CON CARTINE¹

SEZIONE 2: RETE STRADALE

2.0. Europa	2.7. Irlanda	2.14. Lituania	2.21. Portogallo
2.1. Belgio	2.8. Grecia	2.15. Lussemburgo	2.22. Romaniaa
2.2. Bulgaria	2.9. Spagna	2.16. Ungheria	2.23. Slovenia
2.3. Repubblica ceca	2.10. Francia	2.17. Malta	2.24. Slovacchia
2.4. Danimarca	2.11. Italia	2.18. Paesi Bassi	2.25. Finlandia
2.5. Germania	2.12. Cipro	2.19. Austria	2.26. Svezia
2.6. Estonia	2.13. Lettonia	2.20. Polonia	2.27. Regno Unito

¹ Le cartine si riferiscono alle sezioni corrispondenti di cui al dispositivo e/o all'allegato II.

SEZIONE 3: RETE FERROVIARIA

3.0. Europa	3.7. Irlanda	3.14. Lussemburgo	3.21. Slovenia
3.1. Belgio	3.8. Grecia	3.15. Ungheria	3.22. Slovacchia
3.2. Bulgaria	3.9. Spagna	3.16. Paesi Bassi	3.23. Finlandia
3.3. Repubblica ceca	3.10. Francia	3.17. Austria	3.24. Svezia
3.4. Danimarca	3.11. Italia	3.18. Polonia	3.25. Regno Unito
3.5. Germania	3.12. Lettonia	3.19. Portogallo	
3.6. Estonia	3.13. Lituania	3.20. Romaniaa	

SEZIONE 4: RETE DELLE VIE NAVIGABILI E PORTI DI NAVIGAZIONE INTERNA

4.0. Europa	4.4. Germania / Austria	4.8. Repubblica ceca	4.12. Romaniaa
4.1. Belgio	4.5. Francia / Italia	4.9. Lituania	4.13. Slovacchia
4.2. Paesi Bassi	4.6. Francia	4.10. Ungheria	
4.3. Germania	4.7. Bulgaria	4.11. Polonia	

SEZIONE 5: PORTI MARITTIMI - CATEGORIA A

- 5.0 Europa
- 5.1 Mar Baltico
- 5.2 Mare del Nord
- 5.3 Oceano atlantico
- 5.4 Mar Mediterraneo — parte occidentale
- 5.5 Mar Mediterraneo — parte orientale
- 5.6 Bulgaria / Romania
- 5.7 Cipro
- 5.8 Malta

SEZIONE 6: AEROPORTI

6.0.	Europa	6.5.	Irlanda / Regno Unito	6.10.	Cipro	6.15.	Polonia
6.1.	Belgio /Danimarca /Germania /Lussemburgo/ Paesi Bassi /Austria	6.6.	Grecia	6.11.	Lettonia	6.16.	Romania
6.2.	Bulgaria	6.7.	Spagna / Portogallo	6.12.	Lituania	6.17.	Slovenia
6.3.	Repubblica ceca	6.8.	Francia	6.13.	Ungheria	6.18.	Slovacchia
6.4.	Estonia	6.9.	Italia	6.14.	Malta	6.19.	Finlandia / Svezia

SEZIONE 7: RETE DI TRASPORTO INTERMODALE

7.1 A. Ferrovia

B. Ferrovia, scala ingrandita

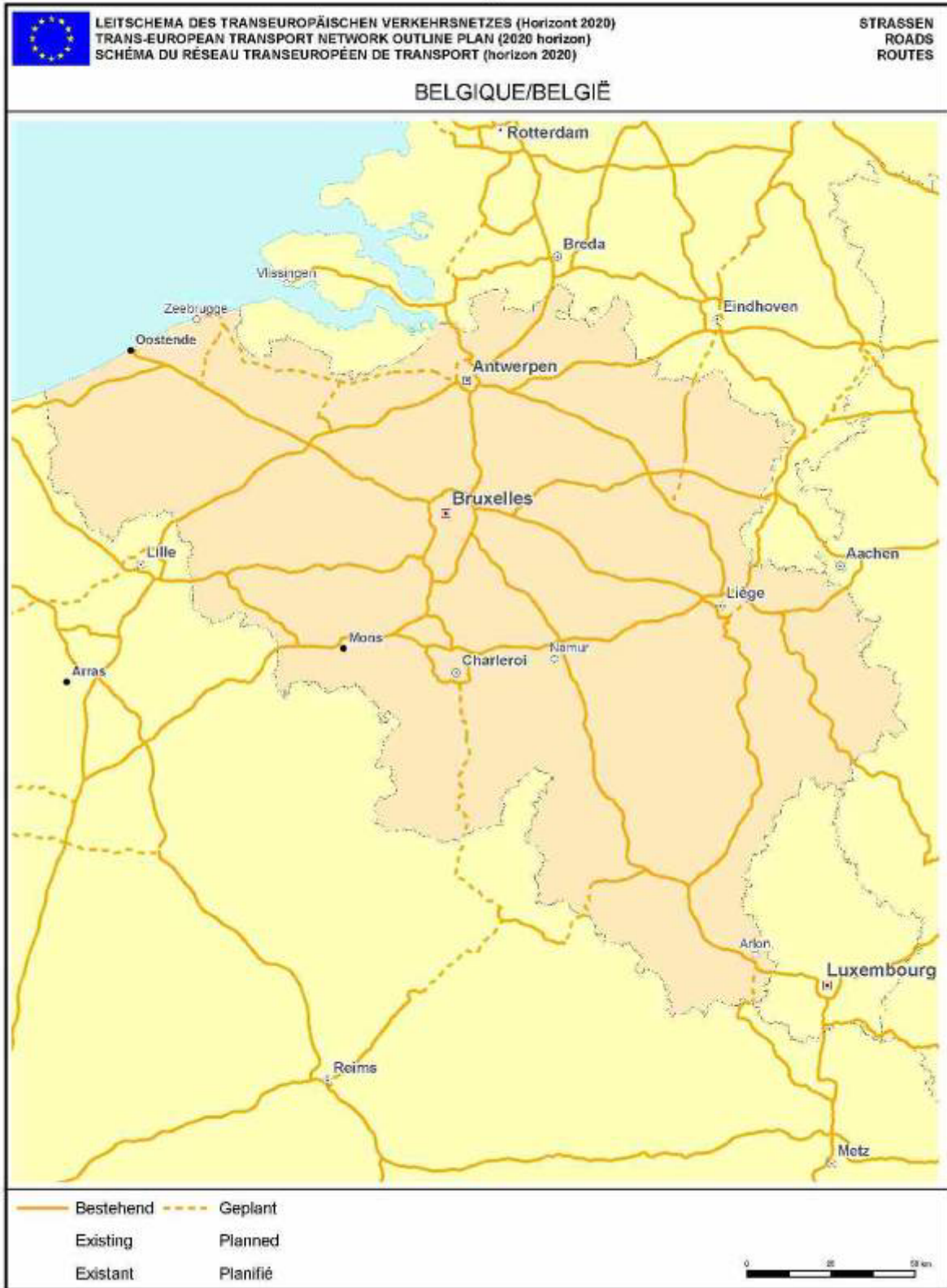
NB: Il termine 'geplant/planned/planifié' ('progettato') nelle legende delle cartine riguarda tutte le tappe di un progetto di infrastruttura di interesse comune a partire dai primi studi fino alla costruzione.

SEZIONE 2

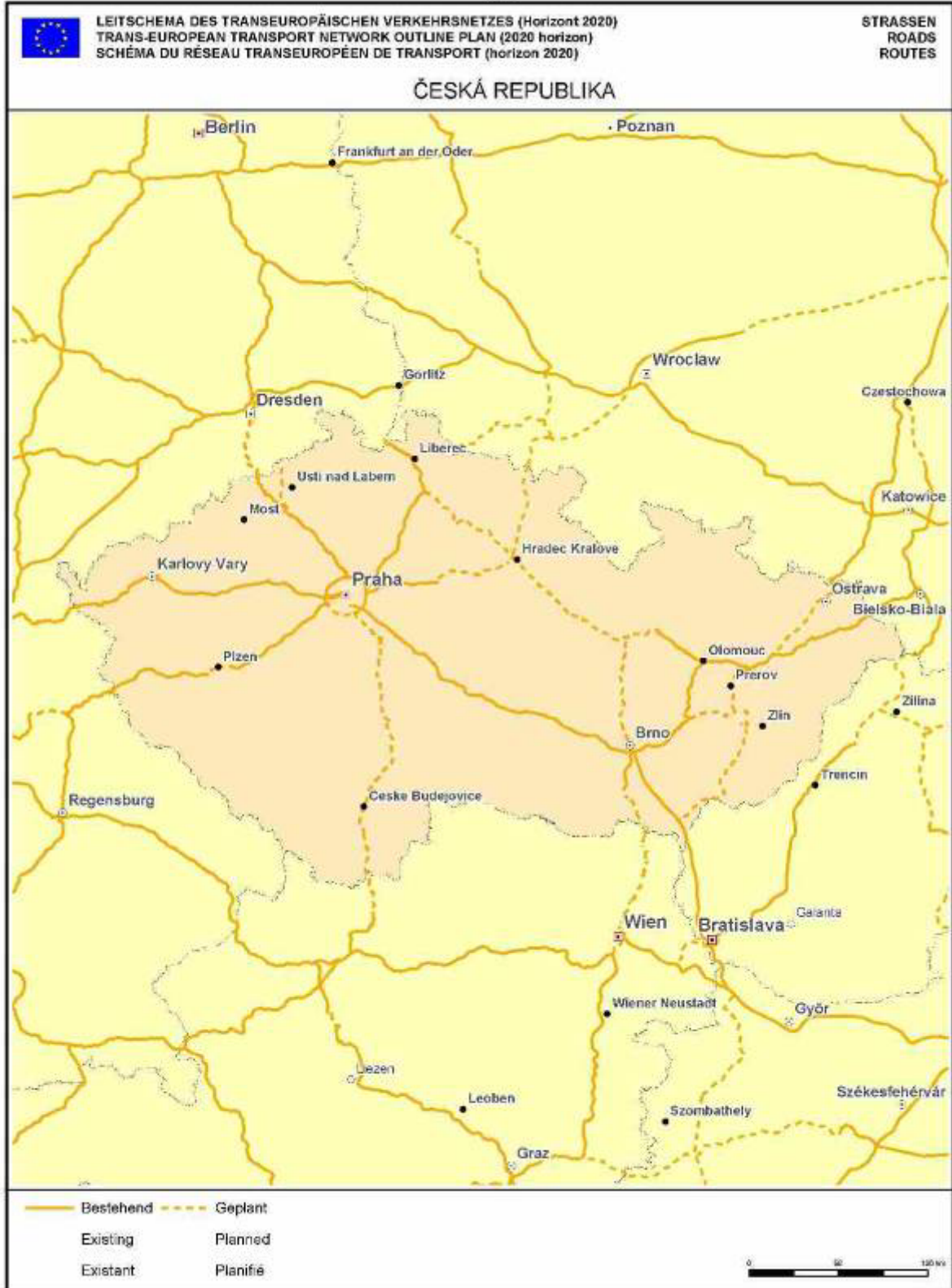
RETE STRADALE

2.0











LEITSHEMA DES TRANSEUROPÄISCHEN VERKEHRSNETZES (Horizont 2020)
TRANS-EUROPEAN TRANSPORT NETWORK OUTLINE PLAN (2020 horizon)
SCHEMA DU RÉSEAU TRANSEUROPEËN DE TRANSPORT (horizon 2020)

STRASSEN
ROADS
ROUTES

DANMARK

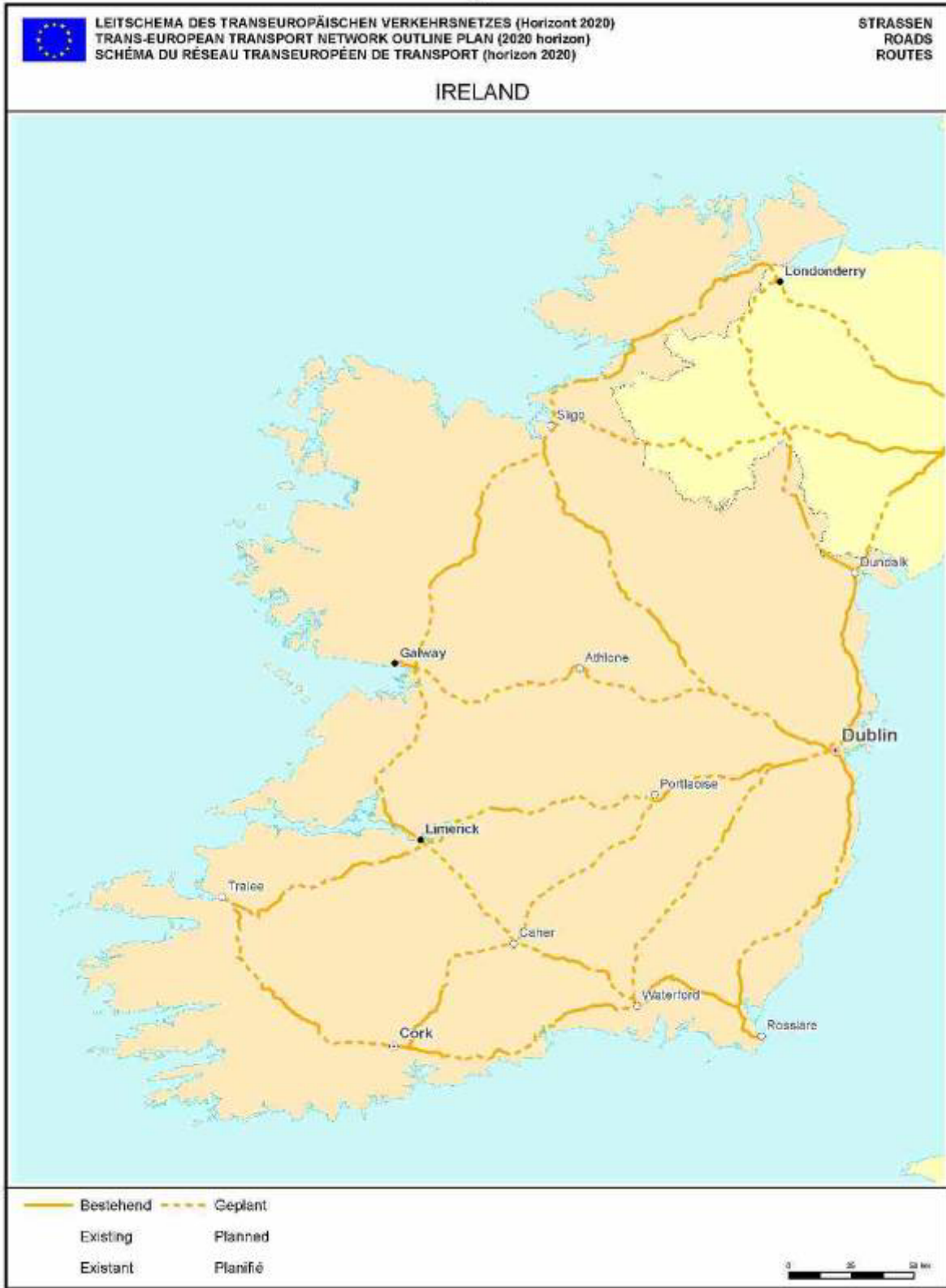


— Bestehend	- - - - - Geplant
Existing	Planned
Existant	Planifié













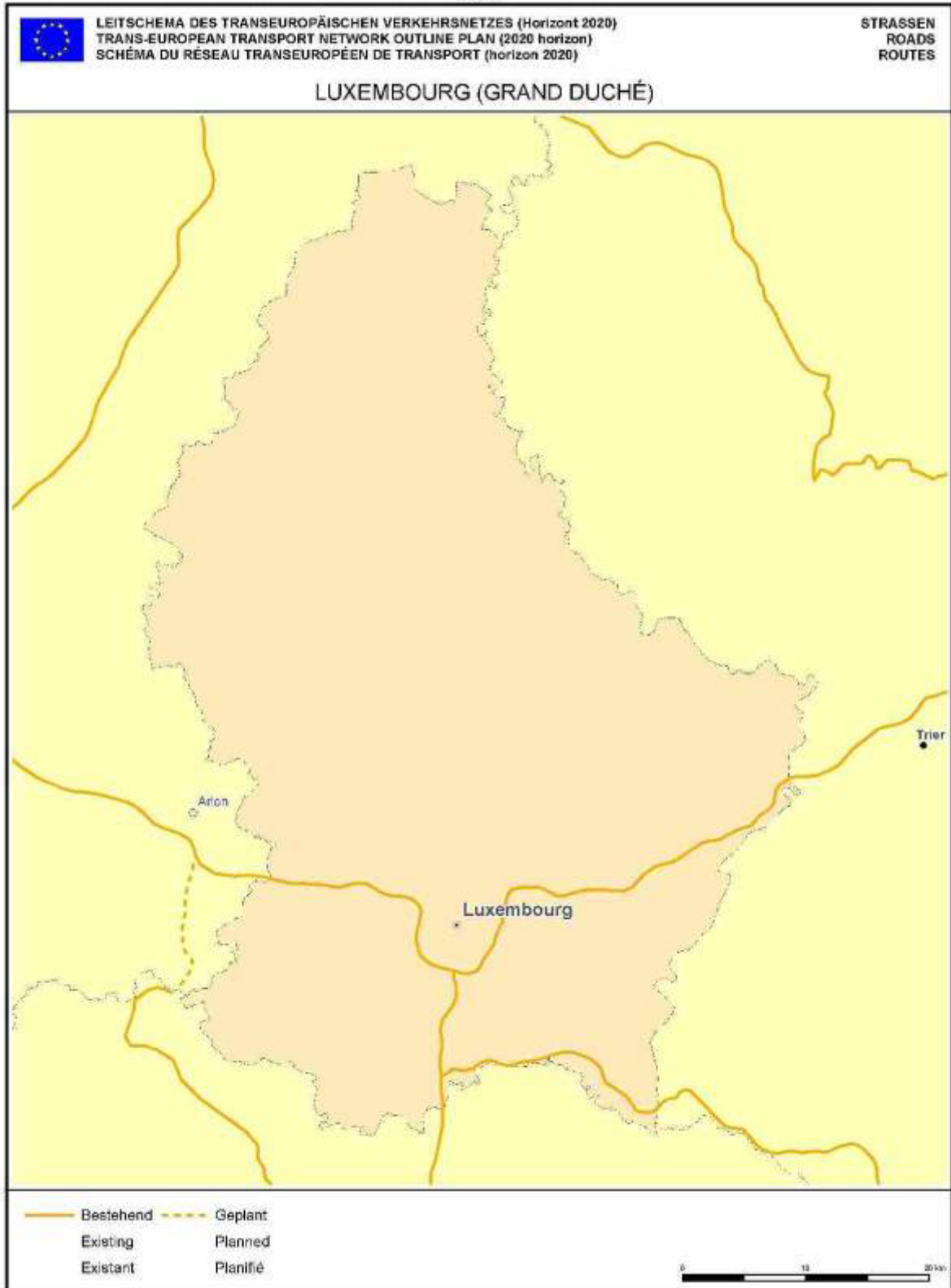


















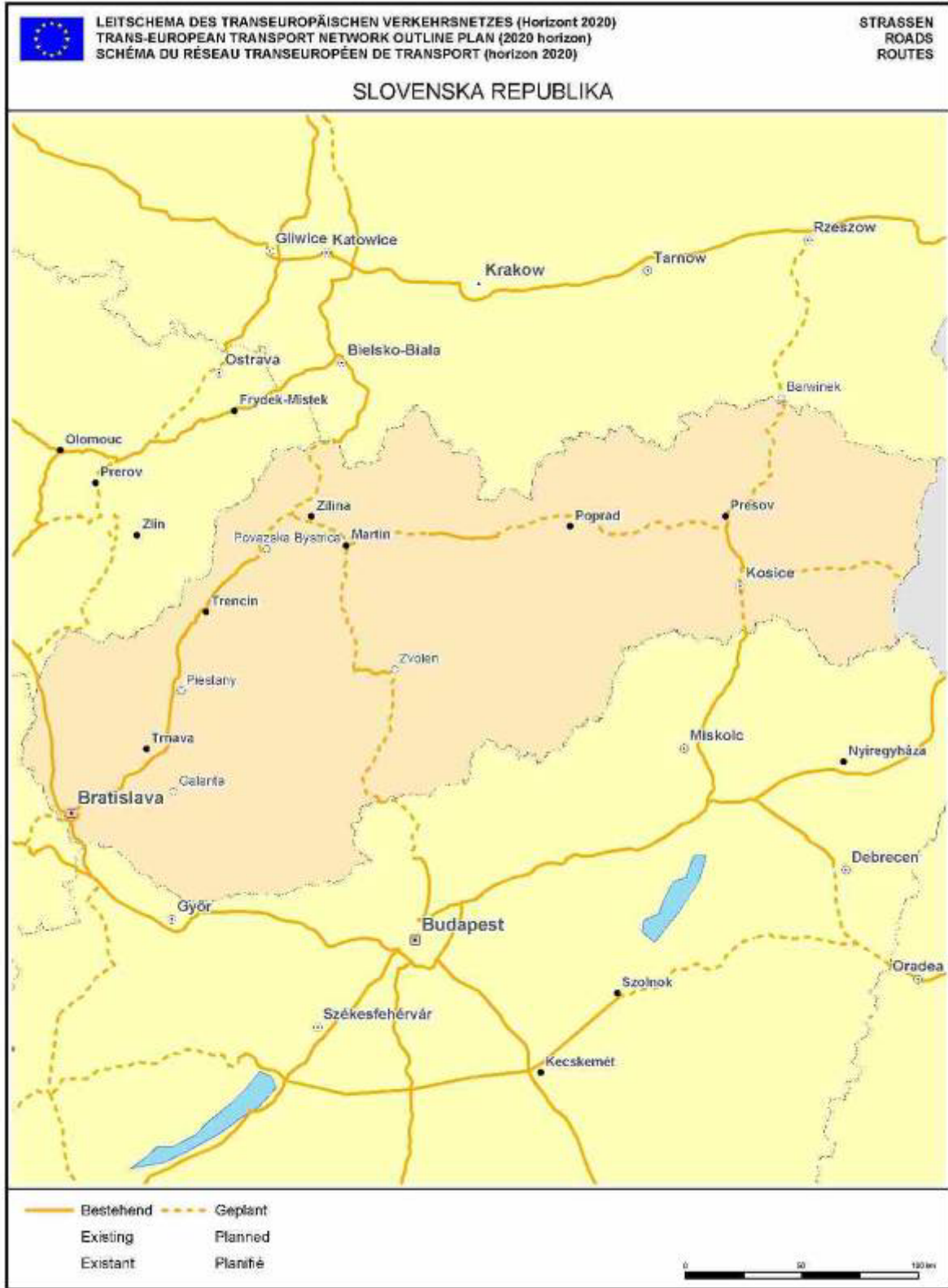


















UNITED KINGDOM



	Bestehend		Geplant
	Existing		Planned
	Existant		Planifié

