

SENATO DELLA REPUBBLICA

————— XVII LEGISLATURA —————

N. 438

ATTO DEL GOVERNO

SOTTOPOSTO A PARERE PARLAMENTARE

Schema di decreto ministeriale recante approvazione della stima delle capacità fiscali per singolo comune delle regioni a statuto ordinario e della nota metodologica relativa alla procedura di calcolo, di cui all'articolo 1, comma 380-*quater*, della legge 24 dicembre 2012, n. 228

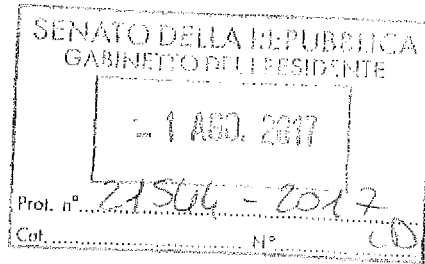
*(Parere ai sensi dell'articolo 43, comma 5-*quater*, del decreto-legge 12 settembre 2014, n. 133, convertito con modificazioni, dalla legge 11 novembre 2014, n. 164)*

(Trasmesso alla Presidenza del Senato il 31 luglio 2017)

Coperto Decreti



*Al Ministro
dell'Economia e delle Finanze*
15466



*1/2/2017
Al S. P. G. G.*

Roma, 31 AUG. 2017

Caro Presidente

Trasmetto per il previsto parere, a norma dell'articolo 43, comma 5-quater, della legge 12 settembre 2014, n. 133, lo schema di decreto ministeriale – comprensivo dei relativi allegati - recante approvazione della stima delle capacità fiscali per singolo comune delle regioni a statuto ordinario e della nota metodologica relativa alla procedura di calcolo, di cui all'art. 1, comma 380-quater, della legge n. 228 del 2012 e previsto dall'art. 43, comma 5-quater, del decreto-legge 12 settembre 2014, n. 133, convertito, con modificazioni, dalla legge 11 novembre 2014, n. 164, sul quale è stata sancita l'intesa della Conferenza Stato-città ed autonomie locali in data 25 luglio 2017.

Pier Carlo Padoan

Presidente del Senato della Repubblica
Sen. Pietro Grasso
ROMA

RELAZIONE ILLUSTRATIVA

Oggetto: Trasmissione dello schema di decreto del Ministro dell'economia e delle finanze di approvazione della stima delle capacità fiscali per singolo comune delle regioni a statuto ordinario e della nota metodologica relativa alla procedura di calcolo, di cui all'art. 1, comma 380-*quater*, della legge n. 228 del 2012 – Art. 43, comma 5-*quater*, del D. L. 12 settembre 2014, n. 133, convertito, con modificazioni, dalla legge 11 novembre 2014, n. 164.

L'art. 1 dello schema di decreto in oggetto dispone, ai sensi dell'art. 43, comma 5-*quater*, del D. L. 12 settembre 2014, n. 133, convertito, con modificazioni, dalla legge 11 novembre 2014, n. 164, approva la stima delle capacità fiscali per singolo comune delle regioni a statuto ordinario e la nota metodologica relativa alla procedura di calcolo, contenute rispettivamente nell'Allegato A e nell'Allegato B al decreto.

In particolare, si deve evidenziare che la nuova stima prende in considerazione le novità introdotte dall'art. 1, comma 449, lettera c) della legge n. 232 del 2016 il quale stabilisce che ai fini della determinazione della differenza tra le capacità fiscali e i fabbisogni standard la Commissione tecnica per i fabbisogni standard propone la metodologia per la neutralizzazione della componente rifiuti, anche attraverso l'esclusione della predetta componente dai fabbisogni e dalle capacità fiscali standard.

Si fa presente, altresì, che, essendo stata raggiunta l'intesa in sede di Conferenza Stato Città ed Autonomie locali in data 25 luglio 2017 e non ricorrendo l'ipotesi prevista dal secondo periodo del comma 5-*quater* del citato art. 43, il decreto e i relativi allegati sono sottoposti all'esame delle competenti commissioni parlamentari, perché sugli stessi sia espresso, entro trenta giorni dalla data di trasmissione.

Resta infine da precisare che la stima delle capacità fiscali in questione sarà utilizzata a partire dall'anno 2018 ai fini dell'emanazione del Decreto del Presidente del Consiglio dei Ministri concernente il Fondo di solidarietà comunale per l'anno 2018, provvedimento che deve essere a sua volta approvato entro il prossimo 31 ottobre oppure entro il 15 novembre 2017 in caso di mancato accordo in sede di Conferenza Stato Città ed autonomie locali, come disposto dall'art. 1, comma 451 della legge 11 dicembre 2016, n. 232.



Il Ministro dell'Economia e delle Finanze

Vista la legge 5 maggio 2009, n. 42, recante «Delega al Governo in materia di federalismo fiscale, in attuazione dell'articolo 119 della Costituzione»;

Visto l'articolo 1, comma 1, della citata legge n. 42 del 2009, secondo il quale la predetta legge reca, tra le altre, disposizioni volte a disciplinare l'istituzione e il funzionamento del fondo perequativo per i territori con minore capacità fiscale per abitante;

Visto l'articolo 2, comma 2, della legge n. 42 del 2009, che prevede, alla lettera m), n. 2, il superamento graduale, per tutti i livelli istituzionali, del criterio della spesa storica a favore della perequazione della capacità fiscale per le funzioni diverse da quelle di cui all'articolo 117, secondo comma, lettera p), della Costituzione;

Visto l'articolo 11, comma 1, lettera c), della menzionata legge n. 42 del 2009, recante i principi e i criteri direttivi concernenti il finanziamento delle funzioni di comuni, province e città metropolitane, il quale prevede che le spese per le funzioni di comuni, province e città metropolitane relative alle funzioni diverse da quelle di cui all'articolo 117, secondo comma, lettera p), della Costituzione, siano finanziate, tra l'altro, con il fondo perequativo basato sulla capacità fiscale per abitante;

Visto l'art. 13, comma 1, della legge n. 42 del 2009 il quale prevede, alla lettera e), che, ai fini dell'entità e del riparto dei fondi perequativi per gli enti locali, per la standardizzazione delle entrate devono essere presi in considerazione i tributi propri valutati ad aliquota standard;

Visto l'articolo 13, comma 1, lettera f), della legge n. 42 del 2009, che, nel dettare i principi e i criteri direttivi concernenti l'entità e il riparto dei fondi perequativi per gli enti locali, stabilisce che, per le spese relative all'esercizio delle funzioni diverse da quelle fondamentali, il fondo perequativo per i comuni e quello per le province e le città metropolitane sono diretti a ridurre le differenze tra le capacità fiscali;

Visto l'articolo 17, comma 1, lettera a), della medesima legge n. 42 del 2009, che prevede, con riguardo al coordinamento e alla disciplina fiscale dei diversi livelli di governo, che sia garantita la trasparenza delle diverse capacità fiscali e delle risorse complessive per abitante prima e dopo la perequazione, in modo da salvaguardare il principio dell'ordine della graduatoria delle capacità fiscali e la sua eventuale modifica a seguito dell'evoluzione del quadro economico territoriale;

Visto l'articolo 1, comma 380, lettera b), della legge 24 dicembre 2012, n. 228, che ha istituito, nello stato di previsione del Ministero dell'interno, il Fondo di solidarietà comunale;

Visto l'articolo 1, comma 451, della legge 11 dicembre 2016, n. 232 il quale prevede che con decreto del Presidente del Consiglio dei Ministri, su proposta del Ministro dell'economia e delle

finanze, di concerto con il Ministro dell'interno, previo accordo da sancire in sede di Conferenza Stato-città ed autonomie locali entro il 15 ottobre dell'anno precedente a quello di riferimento e da emanare entro il 31 ottobre dell'anno precedente a quello di riferimento, sono stabiliti i criteri di riparto del Fondo di solidarietà comunale di cui al comma 449 dello stesso articolo 1 della legge n. 232 del 2016;

Visto l'articolo 1, comma 449, lettera c) della legge n. 232 del 2016 in base al quale il Fondo di solidarietà comunale è destinato, per euro 1.885.643.345,70, eventualmente incrementati della quota di cui alla lettera b) dello stesso comma 449 non distribuita e della quota dell'imposta municipale propria di spettanza dei comuni connessa alla regolazione dei rapporti finanziari, ai comuni delle regioni a statuto ordinario, di cui il 40 per cento per l'anno 2017, il 55 per cento per l'anno 2018, il 70 per cento per l'anno 2019, l'85 per cento per l'anno 2020 e il 100 per cento a decorrere dall'anno 2021, da distribuire tra i predetti comuni sulla base della differenza tra le capacità fiscali e i fabbisogni standard approvati dalla Commissione tecnica per i fabbisogni standard entro il 30 settembre dell'anno precedente a quello di riferimento;

Visto l'articolo 1, comma 449, lettera c) della legge n. 232 del 2016 il quale stabilisce che ai fini della determinazione della differenza tra le capacità fiscali e i fabbisogni standard la Commissione tecnica per i fabbisogni standard propone la metodologia per la neutralizzazione della componente rifiuti, anche attraverso l'esclusione della predetta componente dai fabbisogni e dalle capacità fiscali standard. Tale metodologia è recepita nel decreto del Presidente del Consiglio dei ministri relativo al riparto del Fondo di solidarietà comunale;

Visto l'articolo 1, comma 449, lettera c) della legge n. 232 del 2016 laddove stabilisce che l'ammontare complessivo della capacità fiscale perequabile dei comuni delle regioni a statuto ordinario è determinata in misura pari al 50 per cento dell'ammontare complessivo della capacità fiscale da perequare;

Visto l'articolo 43, comma 5-quater, primo periodo, del decreto-legge 12 settembre 2014, n. 133, convertito, con modificazioni, dalla legge 11 novembre 2014, n. 164, il quale dispone che con decreto del Ministro dell'economia e delle finanze, pubblicato nella Gazzetta Ufficiale, sono adottate, anche separatamente, la nota metodologica relativa alla procedura di calcolo e la stima delle capacità fiscali per singolo comune delle regioni a statuto ordinario, di cui all'articolo 1, comma 380-quater, della legge n. 228 del 2012;

Visto il medesimo articolo 43, comma 5-quater, primo periodo, del predetto decreto-legge n. 133 del 2014, in base al quale lo schema di decreto è trasmesso alla Conferenza Stato-città ed autonomie locali, per l'intesa;

Visto l'articolo 43, comma 5-quater, primo periodo, del decreto-legge n. 133 del 2014, secondo cui, qualora ricorra la condizione di cui al comma 3 dell'articolo 3 del decreto legislativo 28 agosto 1997, n. 281 – vale a dire quando l'intesa espressamente prevista dalla legge non è raggiunta entro trenta giorni dalla prima seduta della Conferenza Stato-città ed autonomie locali in cui l'oggetto è posto all'ordine del giorno – il decreto medesimo è comunque inviato alle Camere ai sensi del terzo periodo dello stesso comma 5-quater il quale stabilisce che lo schema di decreto con la nota metodologica e la stima è trasmesso alle Camere dopo la conclusione dell'intesa, ovvero in caso di mancata intesa, perché su di esso sia espresso, entro trenta giorni dalla data di trasmissione, il parere della Commissione parlamentare per l'attuazione del federalismo fiscale, di cui all'articolo 3 della legge n. 42 del 2009 e delle Commissioni parlamentari competenti per materia. Decorso il predetto termine di trenta giorni dalla data di trasmissione, il decreto può comunque essere adottato. Il Ministro, se non intende conformarsi ai pareri parlamentari, trasmette alle Camere una relazione in cui indica le ragioni per le quali non si è conformato ai citati pareri;

Visto il medesimo articolo 43, comma 5-quater, secondo periodo, del decreto-legge n. 133 del 2014 in base al quale nel caso di adozione delle sole capacità fiscali, rideterminate al fine di considerare eventuali mutamenti normativi e di tenere progressivamente conto del tax gap nonché della variabilità dei dati assunti a riferimento, lo schema di decreto è inviato alla Conferenza Stato-città ed autonomie locali per l'intesa. Qualora ricorra la condizione di cui al citato comma 3 dell'articolo 3 del decreto legislativo n. 281 del 1997 – vale a dire quando l'intesa espressamente prevista dalla legge non è raggiunta entro trenta giorni dalla prima seduta della Conferenza Stato-città ed autonomie locali in cui l'oggetto è posto all'ordine del giorno – il decreto medesimo è comunque adottato;

Visto il decreto del Ministro dell'economia e delle finanze 11 marzo 2015 recante l'"Adozione della nota metodologica relativa alla procedura di calcolo e della stima delle capacità fiscali per singolo comune delle regioni a statuto ordinario" pubblicato nel supplemento ordinario n. 13 della Gazzetta Ufficiale, Serie Generale n. 68 del 23 marzo 2015;

Visto il decreto del Ministro dell'economia e delle finanze 13 maggio 2016 concernente l'"Integrazione al decreto 11 marzo 2015 e alla nota metodologica relativa alla procedura di calcolo e aggiornamento della stima delle capacità fiscali per singolo comune delle regioni a statuto ordinario". pubblicato nella Gazzetta Ufficiale 23 maggio 2016, Serie Generale n. 119;

Visto il decreto del Ministro dell'economia e delle finanze del 2 novembre 2016 concernente l'adozione della stima delle capacità fiscali 2017 per singolo comune delle regioni a statuto ordinario, rideterminata tenendo conto dei mutamenti normativi intervenuti, del tax gap nonché della variabilità dei dati assunti a riferimento;

Ritenuto di dover procedere all'approvazione della nota metodologica e della stima delle capacità fiscali per singolo comune delle regioni a statuto ordinario mediante l'adozione di un nuovo decreto ministeriale ai sensi del citato articolo 43, comma 5-quater, del decreto-legge n. 133 del 2014;

Acquisita l'intesa in Conferenza Stato-città e autonomie locali ai sensi dell'articolo 43, comma 5-quater, del decreto-legge n. 133 del 2014, nella seduta del 25 luglio 2017;

Considerato che lo schema di decreto è stato trasmesso alle Camere e assegnato in data ..., in sede consultiva (atto n. ...), alla Commissione parlamentare per l'attuazione del federalismo fiscale, alla V Commissione Bilancio, Tesoro e Programmazione della Camera e alla 5ª Commissione Bilancio del Senato in data ...;

Considerato che in data ... la Commissione parlamentare per l'attuazione del federalismo fiscale ha reso parere ...;

Considerato che in data ... la V Commissione Bilancio, Tesoro e Programmazione della Camera ha espresso parere ...;

Considerato che in data ... la 5ª Commissione Bilancio del Senato espresso parere ...;

DECRETA:

ARTICOLO 1

Approvazione della nota metodologica relativa alla procedura di calcolo e della stima delle capacità fiscali per singolo comune delle regioni a statuto ordinario

1. Sono approvate la stima delle capacità fiscali per singolo comune delle regioni a statuto ordinario e la nota metodologica relativa alla procedura di calcolo contenute rispettivamente nell'Allegato A e nell'Allegato B al presente decreto.

Il presente decreto sarà pubblicato nella Gazzetta Ufficiale della Repubblica Italiana.

Roma, lì

Il Ministro dell'economia e delle finanze

ALLEGATO A - Capacità fiscale 2018 dei Comuni delle Regioni a statuto ordinario

Codice catastale	Comune	Sigla	Regione	Popolazione	CF TOTALE	CF procapite	coefficienti di riparto
A001	Abano Terme	PD	VENETO	19.950	10.288.102	489	1,000000000000
A004	Abbadia Cerreto	LO	LOMBARDIA	289	118.298	409	0,000407972084
A005	Abbadia Lariana	LC	LOMBARDIA	3.200	1.936.124	605	0,00004691064
A006	Abbadia San Salvatore	SI	TOSCANA	6.444	3.341.221	519	0,000132495279
A008	Abbateggio	PE	ABRUZZO	400	142.807	357	0,00005662967
A010	Abbiategrasso	MI	LOMBARDIA	32.585	13.341.197	409	0,000529041761
A013	Abriola	PZ	BASILICATA	1.531	319.517	209	0,00012670355
A015	Accadia	FG	PUGLIA	2.376	809.886	341	0,000032115841
A016	Acceglio	CN	PIEMONTE	162	214.101	1.322	0,000008490131
A017	Accettura	MT	BASILICATA	1.856	460.562	248	0,00018263457
A018	Acciano	AQ	ABRUZZO	327	175.077	535	0,000006942639
A019	Accumoli	RI	LAZIO	667	399.440	599	0,000158399993
A020	Acerenza	PZ	BASILICATA	2.402	587.689	245	0,00023304671
A023	Acerno	SA	CAMPANIA	2.783	720.570	259	0,00028674010
A024	Acerri	NA	CAMPANIA	59.573	19.786.555	332	0,000784630789
A032	Acquafredda	FR	LAZIO	263	120.911	460	0,00004794681
A033	Acquafredda	CS	CALABRIA	1.106	213.513	193	0,000008466785
A034	Acquafredda	BS	LOMBARDIA	1.591	664.173	417	0,00026337628
A035	Acqualagna	PU	MARCHE	4.393	1.706.608	388	0,000067675090
A038	Acquanegra sul Chiese	MN	LOMBARDIA	2.948	1.298.080	440	0,000051475025
A039	Acquanegra Cremonese	CR	LOMBARDIA	1.189	481.738	405	0,00019103198
A040	Acquapendente	VT	LAZIO	5.506	2.564.341	466	0,000101688273
A041	Acquafredda	CS	CALABRIA	1.907	1.022.726	536	0,000040555927
A042	Acquanica del Capo	LE	PUGLIA	4.766	1.069.449	224	0,000042408725
A043	Acquafredda	WV	CALABRIA	2.484	302.222	122	0,00011984518
A044	Acquasanta Terme	AP	MARCHE	2.916	945.370	324	0,000037488407
A045	Acquasparta	TR	UMBRIA	4.778	1.931.516	404	0,000076593766
A047	Acquaviva Picena	AP	MARCHE	3.831	1.297.548	339	0,000051453933
A048	Acquaviva delle Fonti	BA	PUGLIA	20.799	8.134.688	391	0,000322578990
A050	Acquaviva Collecroce	CB	MOLISE	672	147.623	220	0,0000058653968
A051	Acquaviva d'Isernia	IS	MOLISE	425	107.693	253	0,00004270525
A052	Acqui Terme	AL	PIEMONTE	19.896	10.653.027	535	0,000422443092
A053	Acri	CS	CALABRIA	20.858	4.081.984	196	0,000161870047
A054	Acuto	FR	LAZIO	1.920	608.377	317	0,000024125022

A055	Adelfia	BA	PUGLIA	17.184	5.131.170	299	0,000203475242
A057	Adrara San Martino	BG	LOMBARDIA	2.225	939.738	422	0,000037265059
A058	Adrara San Rocco	BG	LOMBARDIA	837	318.535	381	0,000012631430
A059	Adria	RO	VENETO	19.746	7.732.305	392	0,000306622586
A060	Adro	BS	LOMBARDIA	7.086	2.572.311	363	0,000102004327
A061	Affi	VR	VENETO	2.336	1.780.655	762	0,000070611404
A062	Affile	RM	LAZIO	1.548	543.705	351	0,000021560473
A064	Afragola	NA	CAMPANIA	65.057	19.179.013	295	0,000760638882
A065	Africo	RC	CALABRIA	3.075	439.278	143	0,000017419456
A067	Agazzano	PC	EMILIAROMAGNA	2.096	1.331.990	635	0,000052819741
A068	Agerola	NA	CAMPANIA	7.673	3.208.798	418	0,000127244061
A071	Agliana	PT	TOSCANA	17.525	7.079.337	404	0,000280729295
A072	Agliano Terme	AT	PIEMONTE	1.642	671.263	409	0,000026618745
A074	Aglié	TO	PIEMONTE	2.631	1.287.910	490	0,000051071759
A075	Agna	PD	VENETO	3.368	1.150.552	342	0,000045624832
A076	Agnadello	CR	LOMBARDIA	3.845	1.341.503	349	0,000053196945
A077	Agnana Calabra	RC	CALABRIA	562	144.083	256	0,000005713565
A080	Agnone	IS	MOLISE	5.139	2.158.129	420	0,000085580050
A081	Villa Latina	FR	LAZIO	1.241	340.564	274	0,000013504992
A082	Agnosine	BS	LOMBARDIA	1.790	697.558	390	0,000027661489
A083	Agordo	BL	VENETO	4.124	2.566.607	622	0,000101778161
A084	Agosta	RM	LAZIO	1.765	662.952	376	0,000026289187
A085	Agra	VA	LOMBARDIA	397	263.551	664	0,000010451048
A087	Agrate Brianza	MB	LOMBARDIA	15.426	7.805.746	506	0,000309634860
A088	Agrate Conturbia	NO	PIEMONTE	1.568	840.801	536	0,000033341756
A091	Agropoli	SA	CAMPANIA	21.481	9.917.715	462	0,000393284458
A092	Agugliano	AN	MARCHE	4.855	1.504.725	309	0,000059669480
A093	Agugliaro	VI	VENETO	1.404	564.779	402	0,000022396169
A096	Aicurzio	MB	LOMBARDIA	2.101	870.155	414	0,000034505782
A100	Aielli	AQ	ABRUZZO	1.475	642.359	435	0,000025472576
A101	Aiello del Sabato	AV	CAMPANIA	3.958	1.057.336	267	0,000041928404
A102	Aiello Calabro	CS	CALABRIA	1.729	350.918	203	0,000013915579
A105	Aieta	CS	CALABRIA	823	144.170	175	0,000005717006
A106	Ailano	CE	CAMPANIA	1.369	350.379	256	0,000013894198
A107	Ailoche	BI	PIEMONTE	346	136.538	395	0,000005414390
A109	Airasca	TO	PIEMONTE	3.794	1.490.934	393	0,000059122619
A110	Airola	BN	CAMPANIA	8.195	3.095.901	378	0,000122767170
A111	Airole	IM	LIGURIA	407	183.748	451	0,000007286471
A112	Airuno	LC	LOMBARDIA	2.879	1.178.835	409	0,000046746417

A113	Aisone	CN	PIEMONTE	248	138.776	560	0,000005503126
A117	Ala di Stura	TO	PIEMONTE	469	645.047	1.375	0,000025579192
A118	Alagna	PV	LOMBARDIA	875	344.844	394	0,000013674717
A119	Alagna Valsesia	VC	PIEMONTE	408	1.017.962	2.495	0,000040367023
A120	Alanno	PE	ABRUZZO	3.487	1.196.880	343	0,000047461964
A121	Alano di Piave	BL	VENETO	2.827	902.620	319	0,000035793167
A122	Alasio	SV	LIGURIA	10.934	18.716.322	1.712	0,000742190982
A123	Alatri	FR	LAZIO	28.952	7.427.772	257	0,000294546420
A124	Alba	CN	PIEMONTE	31.437	18.533.131	590	0,000734926586
A125	Alba Adriatica	TE	ABRUZZO	12.353	10.369.617	839	0,000411204536
A127	Albairate	MI	LOMBARDIA	4.684	1.846.579	394	0,000073225623
A128	Albanella	SA	CAMPANIA	6.513	1.628.595	250	0,000064581540
A129	Albano Sant'Alessandro	BG	LOMBARDIA	8.252	2.885.300	350	0,000114415830
A130	Albano Vercellese	VC	PIEMONTE	318	153.220	482	0,000006075899
A131	Albano di Lucania	PZ	BASILICATA	1.435	335.103	234	0,000013288410
A132	Albano Laziale	RM	LAZIO	41.715	17.541.450	421	0,000695601736
A134	Albaredo Arnaboldi	PV	LOMBARDIA	250	155.138	621	0,000006151946
A135	Albaredo per San Marco	SO	LOMBARDIA	315	141.478	449	0,000005610273
A137	Albaredo d'Adige	VR	VENETO	5.254	1.922.008	366	0,000076216732
A138	Albaretto	PR	EMILIAROMAGNA	2.156	1.044.177	484	0,000041406560
A139	Albaretto della Torre	CN	PIEMONTE	242	109.727	453	0,000004351183
A143	Albavilla	CO	LOMBARDIA	6.449	2.820.415	437	0,00011842834
A145	Albenga	SV	LIGURIA	24.213	16.316.635	674	0,000647031996
A146	Albera Ligure	AL	PIEMONTE	325	215.623	663	0,000008550468
A149	Alberobello	BA	PUGLIA	10.745	4.855.080	452	0,000192526949
A150	Alberona	FG	PUGLIA	985	322.259	327	0,000012779109
A153	Albese con Cassano	CO	LOMBARDIA	4.201	1.946.264	463	0,000077178600
A154	Albettone	VI	VENETO	2.081	808.671	389	0,000032067628
A155	Albi	CZ	CALABRIA	949	235.971	249	0,000009357382
A157	Albiano d'Ivrea	TO	PIEMONTE	1.718	734.435	427	0,000029123850
A159	Albiate	MB	LOMBARDIA	6.289	2.200.658	350	0,000087266553
A160	Albidona	CS	CALABRIA	1.352	196.461	145	0,000007790605
A161	Albignasego	PD	VENETO	25.577	9.760.486	382	0,000387049589
A162	Albinea	RE	EMILIAROMAGNA	8.860	5.902.510	666	0,000234062544
A163	Albino	BG	LOMBARDIA	18.074	7.387.570	409	0,000292952230
A164	Albiolo	CO	LOMBARDIA	2.739	883.245	322	0,000035024863
A165	Albissola Marina	SV	LIGURIA	5.487	4.690.252	855	0,0001855990736
A166	Albisola Superiore	SV	LIGURIA	10.163	6.624.427	652	0,000262689965
A167	Albizzate	VA	LOMBARDIA	5.341	1.990.029	373	0,000078914108

A171	Albonese	PV	LOMBARDIA	560	223.453	399	0,000008860968
A172	Albosaggia	SO	LOMBARDIA	3.094	1.441.764	466	0,000057172776
A173	Albugnano	AT	PIEMONTE	529	230.823	436	0,000009153209
A175	Albuzzano	PV	LOMBARDIA	3.513	1.122.469	320	0,000044511231
A182	Alessandria	AL	PIEMONTE	93.943	47.363.270	504	0,001878178417
A183	Alessandria del Carretto	CS	CALABRIA	462	146.809	318	0,000005821671
A184	Alessano	LE	PUGLIA	6.434	1.917.202	298	0,000076026143
A185	Alezio	LE	PUGLIA	5.668	1.595.107	281	0,000063253554
A186	Alfano	SA	CAMPANIA	1.023	201.626	197	0,000007995414
A187	Alfedena	AQ	ABRUZZO	864	941.510	1.090	0,000037335342
A188	Alfanello	BS	LOMBARDIA	2.513	992.957	395	0,000039375440
A189	Alfiano Natta	AL	PIEMONTE	744	346.174	465	0,000013727431
A191	Alfonsine	RA	EMILIAROMAGNA	12.038	5.691.131	473	0,000225880363
A193	Algua	BG	LOMBARDIA	676	354.377	524	0,000014052713
A196	Altano	MT	BASILICATA	1.008	291.497	289	0,000011559227
A197	Alice Bel Colle	AL	PIEMONTE	766	405.717	530	0,000016088608
A198	Alice Castello	VC	PIEMONTE	2.714	1.044.828	385	0,000041432390
A199	Alice Superiore	TO	PIEMONTE	700	286.374	409	0,000011356082
A200	Alife	CE	CAMPANIA	7.616	2.423.931	318	0,000096120351
A206	Alleghe	BL	VENETO	1.224	1.318.106	1.077	0,000052269153
A207	Alerona	TR	UMBRIA	1.794	690.550	385	0,000027383585
A208	Alliste	LE	PUGLIA	6.745	2.121.695	315	0,000084135268
A210	Allumiere	RM	LAZIO	4.060	1.547.990	381	0,000061385157
A211	Alluvioni Cambiò	AL	PIEMONTE	912	360.165	395	0,000014282257
A214	Almè	BG	LOMBARDIA	5.652	2.544.116	450	0,000100886267
A215	Villa d'Almè	BG	LOMBARDIA	6.712	2.584.318	385	0,000102480465
A216	Almenno San Bartolomeo	BG	LOMBARDIA	6.209	2.477.614	399	0,000098249140
A217	Almenno San Salvatore	BG	LOMBARDIA	5.749	2.192.110	381	0,000086927565
A218	Almese	TO	PIEMONTE	6.401	2.908.966	454	0,000115354326
A220	Alonte	VI	VENETO	1.666	701.281	421	0,000027809128
A221	Alpette	TO	PIEMONTE	261	285.509	1.094	0,000011321772
A222	Alpignano	TO	PIEMONTE	17.008	6.838.589	402	0,000271182521
A223	Aiseno	PC	EMILIAROMAGNA	4.714	2.734.948	580	0,000108453653
A224	Aiserio	CO	LOMBARDIA	1.227	476.804	389	0,000018907533
A225	Altamura	BA	PUGLIA	70.396	22.648.296	322	0,000898112419
A226	Altare	SV	LIGURIA	2.108	992.972	471	0,000039376048
A227	Altavilla Monferrato	AL	PIEMONTE	468	255.954	547	0,000010149774
A228	Altavilla Irpina	AV	CAMPANIA	4.196	1.214.717	289	0,000048169287
A230	Altavilla Silentina	SA	CAMPANIA	7.051	1.668.705	237	0,000066172058

A231	Altavilla Vicentina	VI	VENETO	12.066	5.274.674	438	0,000209165854
A233	Altidona	FM	MARCHE	3.390	1.578.415	466	0,000062591661
A234	Attilia	CS	CALABRIA	711	155.447	219	0,000006164216
A235	Altino	CH	ABRUZZO	3.062	1.135.006	371	0,000045008363
A236	Altissimo	VI	VENETO	2.230	680.399	305	0,000026981036
A237	Altivole	TV	VENETO	6.911	2.763.675	400	0,000109592820
A238	Alto	CN	PIEMONTE	128	57.469	449	0,000002278916
A240	Altomonte	CS	CALABRIA	4.488	1.033.221	230	0,000040972124
A241	Altopascio	LU	TOSCANA	15.481	6.857.931	443	0,000271949508
A242	Alviano	TR	UMBRIA	1.463	499.890	342	0,000019823019
A243	Alvignano	CE	CAMPANIA	4.824	1.191.680	247	0,000047255779
A244	Avito	FR	LAZIO	2.713	859.183	317	0,000034070688
A245	Alzano Scrivia	AL	PIEMONTE	377	183.311	486	0,000007269165
A246	Alzano Lombardo	BG	LOMBARDIA	13.636	4.818.444	353	0,000191074165
A249	Alzate Brianza	CO	LOMBARDIA	5.026	2.121.462	422	0,000084126041
A251	Amalfi	SA	CAMPANIA	5.149	3.081.274	598	0,000122187138
A252	Amandola	FM	MARCHE	3.629	1.390.875	383	0,000055154777
A253	Amantea	CS	CALABRIA	13.975	5.929.508	424	0,000235133134
A255	Amaroni	CZ	CALABRIA	1.855	371.201	200	0,000014719888
A256	Amaseno	FR	LAZIO	4.368	1.101.913	252	0,000043696068
A257	Amato	CZ	CALABRIA	835	152.827	183	0,000006060301
A258	Amatrice	RI	LAZIO	2.657	1.958.965	737	0,000077682246
A259	Ambivere	BG	LOMBARDIA	2.398	859.786	359	0,000034094610
A261	Ameglia	SP	LIGURIA	4.365	4.221.836	967	0,000167415846
A262	Amelia	TR	UMBRIA	11.897	4.541.913	382	0,000180108402
A263	Arrengolara	CS	CALABRIA	2.952	969.443	328	0,000038443015
A264	Ameno	NO	PIEMONTE	860	626.673	729	0,000024850557
A265	Amorosi	BN	CAMPANIA	2.797	1.051.269	376	0,000041687813
A266	Cortina d'Ampezzo	BL	VENETO	5.907	20.381.715	3.450	0,000808231739
A268	Anacapri	NA	CAMPANIA	6.946	5.808.219	836	0,000230323433
A269	Anagni	FR	LAZIO	21.464	7.398.080	345	0,000293368967
A270	Ancarano	TE	ABRUZZO	1.857	762.209	410	0,000030225221
A271	Ancona	AN	MARCHE	100.861	50.650.840	502	0,002008546196
A272	Andali	CZ	CALABRIA	769	198.214	258	0,000007860108
A273	Andalo Valtellino	SO	LOMBARDIA	548	301.483	550	0,000011955214
A275	Andezeno	TO	PIEMONTE	1.984	870.996	439	0,000034539112
A278	Andora	SV	LIGURIA	7.552	11.779.584	1.560	0,000467116395
A280	Andorno Micca	BI	PIEMONTE	3.274	1.411.735	431	0,000055982003
A281	Andrano	LE	PUGLIA	4.871	1.502.983	309	0,000059600418

A282	Andrate	TO	PIEMONTE	505	364.149	721	0,000014440218
A284	Andretta	AV	CAMPANIA	1.927	526.193	273	0,000020866064
A285	Andria	BT	PUGLIA	100.440	36.222.307	361	0,001436386368
A288	Anfo	BS	LOMBARDIA	486	381.468	785	0,000015127024
A290	Angera	VA	LOMBARDIA	5.607	2.716.267	484	0,000107712870
A291	Anghiari	AR	TOSCANA	5.638	2.572.889	456	0,000102027251
A292	Angiari	VR	VENETO	2.218	912.970	412	0,000036203607
A293	Angolo Terme	BS	LOMBARDIA	2.447	949.953	388	0,000037670152
A294	Angri	SA	CAMPANIA	34.002	10.779.895	317	0,000427473984
A295	Angrogna	TO	PIEMONTE	889	278.443	313	0,000011041593
A296	Anguillara Veneta	PD	VENETO	4.451	1.304.933	293	0,000051746776
A297	Anguillara Sabazia	RM	LAZIO	19.357	7.796.239	403	0,000309157888
A299	Annicco	CR	LOMBARDIA	2.049	778.807	380	0,000030883379
A300	Castello di Annone	AT	PIEMONTE	1.860	711.571	383	0,000028217168
A301	Annone di Brianza	LC	LOMBARDIA	2.328	1.113.421	478	0,000044152432
A302	Annone Veneto	VE	VENETO	3.954	1.468.975	372	0,000058251833
A303	Ancia	RC	CALABRIA	2.212	442.778	200	0,000017558243
A304	Antegnate	BG	LOMBARDIA	3.206	1.393.527	435	0,000055259959
A309	Anticoli Corrado	RM	LAZIO	915	507.365	554	0,000020119419
A310	Fiuggi	FR	LAZIO	10.536	5.339.670	507	0,000211743268
A312	Antignano	AT	PIEMONTE	974	381.659	392	0,000015134606
A314	Antonimina	RC	CALABRIA	1.317	230.880	175	0,000009155507
A315	Antrodoto	RI	LAZIO	2.588	1.132.397	438	0,000044904916
A317	Antrona Schieranco	VB	PIEMONTE	428	315.470	737	0,000012509872
A318	Anversa degli Abruzzi	AQ	ABRUZZO	341	256.224	751	0,000010160486
A319	Anzano del Parco	CO	LOMBARDIA	1.771	757.006	427	0,000030018864
A320	Anzano di Puglia	FG	PUGLIA	1.284	385.386	300	0,000015282384
A321	Anzi	PZ	BASILICATA	1.696	356.338	210	0,000014130500
A323	Anzio	RM	LAZIO	54.211	37.812.901	698	0,001499460980
A324	Anzola dell'Emilia	BO	EMILIAROMAGNA	12.267	6.342.183	517	0,000251497639
A325	Anzola d'Ossola	VB	PIEMONTE	427	215.135	504	0,000008531126
A327	Apecchio	PU	MARCHE	1.882	688.875	366	0,000027317152
A328	Apice	BN	CAMPANIA	5.686	1.602.914	282	0,000063563148
A329	Apiro	MC	MARCHE	2.280	831.307	365	0,0000032965259
A330	Apollosa	BN	CAMPANIA	2.658	839.011	316	0,000033270760
A333	Appiano Gentile	CO	LOMBARDIA	7.719	3.907.254	506	0,000154941166
A334	Appignano	MC	MARCHE	4.213	1.666.724	396	0,000066093510
A335	Appignano del Tronto	AP	MARCHE	1.785	439.010	246	0,000017408825
A337	Aprica	SO	LOMBARDIA	1.588	3.119.801	1.965	0,0000123714933

A338	Apricale	IM	LIGURIA	629	261.614	416	0,000010374241
A339	Apricena	FG	PUGLIA	13.328	4.410.529	331	0,000174898388
A340	Aprigliano	CS	CALABRIA	2.890	551.421	191	0,000021966456
A341	Aprilia	LT	LAZIO	73.446	28.367.735	386	0,001124915301
A343	Aquara	SA	CAMPANIA	1.545	398.407	258	0,000015798709
A344	Aquila d'Arroscia	IM	LIGURIA	166	76.202	459	0,000003021776
A345	L'Aquila	AQ	ABRUZZO	69.753	32.497.233	466	0,001288669514
A347	Aquilonia	AV	CAMPANIA	1.739	496.952	286	0,000019706494
A348	Aquino	FR	LAZIO	5.370	1.565.463	292	0,000062078023
A350	Aradeo	LE	PUGLIA	9.516	2.687.260	282	0,0001066562623
A352	Aramengo	AT	PIEMONTE	607	228.398	376	0,000009057059
A358	Arborio	VC	PIEMONTE	908	542.990	598	0,000021532136
A360	Arcade	TV	VENETO	4.470	1.555.070	348	0,000061665923
A363	Arce	FR	LAZIO	5.756	2.073.473	360	0,000082223030
A365	Arcene	BG	LOMBARDIA	4.811	1.508.778	314	0,000059830210
A366	Arcevia	AN	MARCHE	4.612	1.820.274	395	0,000072182491
A367	Archi	CH	ABRUZZO	2.203	649.801	295	0,000025767677
A369	Arcidosso	GR	TOSCANA	4.285	2.444.710	571	0,000096944364
A370	Arcinazzo Romano	RM	LAZIO	1.348	1.208.252	896	0,000047912918
A371	Arcisate	VA	LOMBARDIA	9.975	3.413.213	342	0,000135350099
A373	Arcola	SP	LIGURIA	10.607	3.546.229	334	0,000140624890
A374	Arcole	VR	VENETO	6.191	2.044.474	330	0,000081073091
A375	Arconate	MI	LOMBARDIA	6.671	2.566.151	383	0,000101363507
A376	Arcore	MB	LOMBARDIA	17.874	8.420.875	471	0,000333927660
A377	Arcugnano	VI	VENETO	7.820	3.153.105	403	0,000125035593
A382	Ardenno	SO	LOMBARDIA	3.262	1.420.103	435	0,000056313841
A383	Ardesio	BG	LOMBARDIA	3.518	1.467.945	417	0,000058210983
A385	Ardore	RC	CALABRIA	5.088	1.411.774	277	0,000055983529
A386	Arena	VV	CALABRIA	1.456	208.503	143	0,000008268152
A387	Arena Po	PV	LOMBARDIA	1.574	789.248	501	0,000031297425
A388	Arenzano	GE	LIGURIA	11.519	13.317.463	1.156	0,000528100621
A389	Arese	MI	LOMBARDIA	19.187	9.446.016	492	0,000374579359
A390	Arezzo	AR	TOSCANA	99.543	52.444.944	527	0,002079690928
A391	Argegno	CO	LOMBARDIA	681	618.883	909	0,000024541667
A392	Argelato	BO	EMILIAROMAGNA	9.844	5.303.061	539	0,000210291517
A393	Argenta	FE	EMILIAROMAGNA	21.851	10.966.806	502	0,000434885906
A394	Argentera	CN	PIEMONTE	83	296.545	3.573	0,000011759421
A396	Arguello	CN	PIEMONTE	199	60.114	302	0,000002383816
A397	Argusto	CZ	CALABRIA	522	167.464	321	0,000006640746

A398	Ari	CH	ABRUZZO	1.170	302.121	258	0,00001980537
A399	Ariano Irpino	AV	CAMPANIA	22.700	7.202.390	317	0,000285608944
A400	Ariano nel Polesine	RO	VENETO	4.328	1.732.743	400	0,000068711465
A401	Arliccia	RM	LAZIO	19.407	8.300.849	428	0,000329168052
A402	Arielli	CH	ABRUZZO	1.133	405.466	358	0,000016078644
A403	Arienzo	CE	CAMPANIA	5.365	1.595.308	297	0,000063261514
A405	Arignano	TO	PIEMONTE	1.078	442.876	411	0,000017562150
A409	Arizzano	VB	PIEMONTE	1.993	872.019	438	0,000034579706
A412	Arlena di Castro	VT	LAZIO	854	242.810	284	0,000009628555
A413	Arluno	MI	LOMBARDIA	11.895	5.013.321	421	0,000198801982
A414	Armeno	NO	PIEMONTE	2.167	1.132.397	523	0,000044904921
A415	Armento	PZ	BASILICATA	631	174.442	276	0,000006917458
A418	Arno	IM	LIGURIA	111	47.234	426	0,000001873065
A421	Arnara	FR	LAZIO	2.309	469.776	203	0,000018628840
A422	Arnasco	SV	LIGURIA	645	243.006	377	0,000009636342
A425	Arnesano	LE	PUGLIA	4.088	1.073.494	263	0,000042569115
A427	Arola	VB	PIEMONTE	243	156.158	643	0,000006192397
A429	Arona	NO	PIEMONTE	14.152	8.338.291	589	0,000330852804
A430	Arosio	CO	LOMBARDIA	4.983	2.007.844	403	0,000079620560
A431	Arpaia	BN	CAMPANIA	1.992	561.171	282	0,000022253081
A432	Arpaise	BN	CAMPANIA	761	294.313	387	0,000011670901
A433	Arpino	FR	LAZIO	7.262	2.153.236	297	0,000085386044
A434	Arquà Petrarca	PD	VENETO	1.874	866.454	462	0,000034369031
A435	Arquà Polesine	RO	VENETO	2.749	1.332.041	485	0,000052821749
A436	Arquata Scrivia	AL	PIEMONTE	6.409	3.098.357	483	0,000122864543
A437	Arquata del Tronto	AP	MARCHE	1.178	585.944	497	0,000023235452
A438	Arre	PD	VENETO	2.152	840.194	390	0,000033317688
A439	Arrone	TR	UMBRIA	2.763	972.994	352	0,000038583821
A440	Arzago d'Adda	BG	LOMBARDIA	2.718	964.435	355	0,000038244440
A441	Arzago Seprio	VA	LOMBARDIA	4.957	1.768.644	357	0,000070135146
A443	Arsiè	BL	VENETO	2.368	937.671	396	0,000037183104
A444	Arsiero	VI	VENETO	3.192	1.343.840	421	0,000053289637
A445	Arsita	TE	ABRUZZO	829	195.397	236	0,000007748426
A446	Arsoli	RM	LAZIO	1.586	618.269	390	0,000024517318
A449	Arlena	RM	LAZIO	14.276	3.994.520	280	0,000158401659
A451	Arfogne	BS	LOMBARDIA	3.660	2.020.246	552	0,000080112333
A455	Arzano	NA	CAMPANIA	34.886	11.116.408	319	0,000440818316
A458	Arzigrande	PD	VENETO	4.767	1.591.958	334	0,000063128680
A459	Arzignano	VI	VENETO	25.844	11.588.700	448	0,000459546948

A460	Ascea	SA	CAMPANIA	5.820	3.770.472	648	0,000149517101
A461	Asciano	SI	TOSCANA	7.118	3.653.411	513	0,000144875082
A462	Ascoli Piceno	AP	MARCHE	49.407	19.373.783	392	0,000768262430
A463	Ascoli Satriano	FG	PUGLIA	6.244	1.897.148	304	0,000075230940
A464	Ascrea	RI	LAZIO	234	147.218	629	0,000005837878
A465	Asiago	VI	VENETO	6.426	6.039.805	940	0,000239506949
A466	Asigliano Vercellese	VC	PIEMONTE	1.429	756.447	529	0,000029996731
A467	Asigliano Veneto	VI	VENETO	848	355.337	419	0,000014090809
A468	Sinalunga	SI	TOSCANA	12.764	6.296.090	493	0,000249669850
A470	Asola	MN	LOMBARDIA	10.151	4.603.151	453	0,000182536767
A471	Asolo	TV	VENETO	9.128	4.496.934	493	0,000178324764
A472	Casperia	RI	LAZIO	1.246	490.976	394	0,000019469530
A473	Assago	MI	LOMBARDIA	8.879	7.157.241	806	0,000283818581
A475	Assisi	PG	UMBRIA	28.299	15.848.714	560	0,000628476706
A476	Asso	CO	LOMBARDIA	3.587	1.548.448	432	0,000061403307
A479	Asti	AT	PIEMONTE	76.202	32.168.409	422	0,001275630088
A481	Ateleta	AQ	ABRUZZO	1.181	648.091	549	0,000025699890
A482	Atella	PZ	BASILICATA	3.827	1.090.920	285	0,000043260171
A484	Atena Lucana	SA	CAMPANIA	2.336	960.148	411	0,000038074443
A485	Atessa	CH	ABRUZZO	10.639	5.426.311	510	0,000215179002
A486	Atina	FR	LAZIO	4.316	1.798.935	417	0,000071336294
A487	Atrani	SA	CAMPANIA	846	422.565	499	0,000016756699
A488	Atri	TE	ABRUZZO	10.772	3.461.173	321	0,000137251947
A489	Atripalda	AV	CAMPANIA	11.020	4.254.189	386	0,000168898765
A490	Attigliano	TR	UMBRIA	2.028	745.400	368	0,000029558635
A493	Audiflore	PU	MARCHE	1.566	576.825	368	0,000022873839
A495	Auletta	SA	CAMPANIA	2.336	492.438	211	0,000019527514
A496	Aulla	MS	TOSCANA	11.263	4.876.397	433	0,000193372301
A497	Aurano	VB	PIEMONTE	111	126.432	1.139	0,000005013627
A499	Aurigo	IM	LIGURIA	347	120.306	347	0,000004770685
A501	Auronzo di Cadore	BL	VENETO	3.350	3.643.786	1.088	0,000144493415
A502	Ausonia	FR	LAZIO	2.619	681.424	260	0,000027021698
A506	Avegno	GE	LIGURIA	2.525	1.241.317	492	0,000049224104
A508	Avella	AV	CAMPANIA	7.890	2.106.918	267	0,000083549300
A509	Avellino	AV	CAMPANIA	54.857	28.018.300	511	0,001111058572
A511	Averara	BG	LOMBARDIA	188	139.278	741	0,000005523038
A512	Aversa	CE	CAMPANIA	53.047	23.635.786	446	0,000937271073
A514	Avetrana	TA	PUGLIA	6.793	2.385.783	351	0,000094607624
A515	Avezzano	AQ	ABRUZZO	42.515	18.034.289	424	0,000715145164

A517	Aviatico	BG	LOMBARDIA	543	953.522	1.756	0,000037811658
A518	Avigliana	TO	PIEMONTE	12.516	5.811.888	464	0,002230468922
A519	Avigliano	PZ	BASILICATA	11.577	3.082.153	266	0,000122222011
A523	Avolasca	AL	PIEMONTE	294	153.239	521	0,000006076665
A525	Azeglio	TO	PIEMONTE	1.316	559.594	425	0,000022190575
A526	Azzanello	CR	LOMBARDIA	656	276.929	422	0,000010981537
A527	Azzano d'Asti	AT	PIEMONTE	391	145.091	371	0,000005753562
A528	Azzano San Paolo	BG	LOMBARDIA	7.602	3.430.596	451	0,000136039405
A529	Azzano Mella	BS	LOMBARDIA	3.158	1.094.336	347	0,000043395600
A531	Azzate	VA	LOMBARDIA	4.648	2.017.639	434	0,000080008962
A532	Azzio	VA	LOMBARDIA	796	296.328	372	0,000011750795
A533	Azzone	BG	LOMBARDIA	406	166.929	411	0,000006619530
A534	Baceno	VB	PIEMONTE	918	689.916	752	0,000027358429
A535	Bacoli	NA	CAMPANIA	26.560	11.211.168	422	0,000444576006
A536	Badalucco	IM	LIGURIA	1.136	469.555	413	0,000018620099
A538	Badia Pavese	PV	LOMBARDIA	363	163.858	451	0,000006497757
A539	Badia Polesine	RO	VENETO	10.509	4.317.461	411	0,000171207812
A540	Badia Calavena	VR	VENETO	2.649	941.384	355	0,000037330326
A541	Badia Tedalda	AR	TOSCANA	1.087	564.893	520	0,000022400689
A542	Badolato	CZ	CALABRIA	3.085	889.928	288	0,000035289873
A544	Begaladi	RC	CALABRIA	1.039	247.615	238	0,000009819125
A547	Bagnacavallo	RA	EMILIAROMAGNA	16.739	7.719.425	461	0,000306111835
A550	Bagnaria	PV	LOMBARDIA	658	291.558	443	0,000011561659
A551	Bagnara di Romagna	RA	EMILIAROMAGNA	2.429	974.752	401	0,000038663530
A552	Bagnara Calabra	RC	CALABRIA	10.255	2.676.853	261	0,000106149917
A555	Bagnasco	CN	PIEMONTE	1.035	434.123	419	0,000017215049
A557	Bagnatica	BG	LOMBARDIA	4.292	1.761.661	410	0,000069858211
A560	Bagni di Lucca	LU	TOSCANA	6.161	3.076.177	499	0,000121985035
A561	Montecatini-Terne	PT	TOSCANA	20.409	13.605.223	667	0,000539511678
A562	San Giuliano Terme	PI	TOSCANA	31.399	15.087.531	481	0,000598292200
A564	Bagno a Ripoli	FI	TOSCANA	25.611	14.133.464	552	0,000560458909
A565	Bagno di Romagna	FC	EMILIAROMAGNA	6.026	2.983.660	495	0,000118316268
A566	Bagnoli Iripino	AV	CAMPANIA	3.217	1.203.639	374	0,000047730013
A567	Bagnoli del Trigno	IS	MOLISE	735	492.119	670	0,000019514868
A568	Bagnoli di Sopra	PD	VENETO	3.618	1.538.860	425	0,000061023101
A569	Bagnolo Mella	BS	LOMBARDIA	12.775	4.615.367	361	0,000183021194
A570	Bagnolo Cremasco	CR	LOMBARDIA	4.798	1.813.003	378	0,000071894185
A571	Bagnolo Piemonte	CN	PIEMONTE	6.024	2.622.914	435	0,000104010981
A572	Bagnolo del Salento	LE	PUGLIA	1.836	381.287	208	0,000015119831

A573	Bagnolo in Piano	RE	EMILIAROMAGNA	9.712	4.673.206	481	0,000185314800
A574	Bagnolo di Po	RO	VENETO	1.293	507.958	393	0,000020142950
A575	Bagnolo San Vito	MN	LOMBARDIA	5.971	3.083.625	516	0,000122280360
A576	Bagnone	MS	TOSCANA	1.887	1.305.078	692	0,000051752518
A577	Bagnoregio	VT	LAZIO	3.650	1.589.710	436	0,000063039550
A578	Bagoglino	BS	LOMBARDIA	3.897	1.891.699	485	0,000075014852
A579	Baia e Latina	CE	CAMPANIA	2.197	539.759	246	0,000021404003
A580	Baiano	AV	CAMPANIA	4.718	1.526.450	324	0,000060530971
A581	Bajardo	IM	LIGURIA	312	173.162	555	0,000006866710
A584	Bairo	TO	PIEMONTE	790	345.566	437	0,000013703335
A586	Baiso	RE	EMILIAROMAGNA	3.315	1.607.084	485	0,000063728498
A587	Balangero	TO	PIEMONTE	3.156	1.437.564	456	0,000057006245
A588	Baldichieri d'Asi	AT	PIEMONTE	1.110	440.699	397	0,000017475804
A589	Baldissero d'Alba	CN	PIEMONTE	1.069	385.549	361	0,000015288836
A590	Baldissero Canavese	TO	PIEMONTE	550	213.635	388	0,000008471648
A591	Baldissero Torinese	TO	PIEMONTE	3.750	1.872.305	499	0,000074245794
A593	Balestrino	SV	LIGURIA	595	247.238	416	0,000009804174
A594	Ballabio	LC	LOMBARDIA	4.069	2.521.339	620	0,000099983039
A599	Balme	TO	PIEMONTE	115	194.117	1.688	0,000007697662
A600	Balmuccia	VC	PIEMONTE	112	72.240	645	0,000002864643
A601	Balocco	VC	PIEMONTE	231	261.358	1.131	0,000010364073
A603	Balsorano	AQ	ABRUZZO	3.569	933.041	261	0,000036999507
A604	Balvano	PZ	BASILICATA	1.830	434.182	237	0,000017217374
A605	Balzola	AL	PIEMONTE	1.360	717.866	528	0,000028466808
A607	Banchette	TO	PIEMONTE	3.231	1.492.709	462	0,000059193006
A610	Bannio Anzino	VB	PIEMONTE	475	317.284	668	0,000012581831
A612	Banzi	PZ	BASILICATA	1.361	428.826	315	0,000017004994
A613	Baone	PD	VENETO	3.110	1.046.188	336	0,000041486320
A615	Baragliano	PZ	BASILICATA	2.671	683.203	256	0,000027092249
A616	Baranello	CB	MOLISE	2.673	598.389	224	0,000023728955
A617	Barano d'Ischia	NA	CAMPANIA	10.113	3.611.176	357	0,000143200252
A618	Baranzate	MI	LOMBARDIA	11.824	3.931.720	333	0,000155911356
A619	Barasso	VA	LOMBARDIA	1.656	969.144	585	0,000038431141
A625	Barbania	TO	PIEMONTE	1.607	641.948	399	0,000025456301
A626	Barbara	AN	MARCHE	1.368	430.830	315	0,000017084437
A627	Barbarano Vicentino	VI	VENETO	4.594	1.746.513	380	0,000069257538
A628	Barbarano Romano	VT	LAZIO	1.077	474.362	440	0,000018810705
A629	Barbaresco	CN	PIEMONTE	658	328.131	499	0,000013011961
A630	Barbariga	ES	LOMBARDIA	2.327	778.881	335	0,000030986318

A631	Barbata	BG	LOMBARDIA	707	384.526	544	0,000015248278
A632	Barberino di Mugello	FI	TOSCANA	10.836	5.922.573	547	0,000234858107
A633	Barberino Val d'Elsa	FI	TOSCANA	4.386	2.972.862	678	0,000117888075
A634	Barbisanello	PV	LOMBARDIA	872	355.401	408	0,000014093347
A637	Barbona	PD	VENETO	671	196.129	292	0,00000777447
A645	Bardello	VA	LOMBARDIA	1.582	578.822	366	0,000022953021
A646	Bardi	PR	EMILIAROMAGNA	2.227	1.509.623	678	0,000059863732
A647	Bardinetto	SV	LIGURIA	756	688.769	911	0,000027312967
A650	Bardolino	VR	VENETO	7.049	8.811.993	1.250	0,000349437330
A651	Bardonecchia	TO	PIEMONTE	3.215	9.584.623	2.981	0,000380075788
A652	Bareggio	MI	LOMBARDIA	17.293	6.349.881	367	0,000251802924
A653	Barengo	NO	PIEMONTE	832	395.721	476	0,000015692199
A656	Barete	AQ	ABRUZZO	737	381.362	517	0,000015122794
A657	Barga	LU	TOSCANA	10.034	4.796.019	478	0,000190184896
A658	Bargagli	GE	LIGURIA	2.708	1.354.957	500	0,000053730485
A660	Barge	CN	PIEMONTE	7.774	2.995.034	385	0,000118767306
A661	Barghe	BS	LOMBARDIA	1.189	377.403	317	0,000014966514
A662	Bari	BA	PUGLIA	326.344	192.717.986	591	0,007642182741
A664	Bariano	BG	LOMBARDIA	4.342	1.544.512	356	0,000061247222
A665	Baricella	BO	EMILIAROMAGNA	6.951	2.668.178	384	0,000105805936
A666	Barile	PZ	BASILICATA	2.785	713.845	256	0,000028307347
A667	Barisciano	AQ	ABRUZZO	1.828	552.716	302	0,000021917794
A668	Barlassina	MB	LOMBARDIA	6.956	3.161.970	455	0,000125387110
A669	Barletta	BT	PUGLIA	94.814	40.027.948	422	0,001587298101
A670	Barni	CO	LOMBARDIA	599	345.954	578	0,000013718700
A671	Barolo	CN	PIEMONTE	740	441.829	597	0,000017520603
A673	Barone Canavese	TO	PIEMONTE	586	236.621	404	0,000009383142
A674	Baronissi	SA	CAMPANIA	17.003	5.586.723	329	0,000221540082
A678	Barrea	AQ	ABRUZZO	726	385.546	531	0,000015288743
A683	Barzago	LC	LOMBARDIA	2.437	1.187.164	487	0,000047076672
A684	Barzana	BG	LOMBARDIA	1.951	742.583	381	0,000029446948
A686	Barzanò	LC	LOMBARDIA	5.140	2.439.837	475	0,000096751114
A687	Barzio	LC	LOMBARDIA	1.312	2.953.159	2.251	0,000117106753
A689	Basaluzzo	AL	PIEMONTE	2.087	1.118.521	536	0,000044354655
A690	Bascapè	PV	LOMBARDIA	1.776	620.454	349	0,000024603946
A691	Baschi	TR	UMBRIA	2.722	1.363.072	497	0,000053655728
A692	Basciano	TE	ABRUZZO	2.434	848.043	348	0,000033628926
A696	Baselice	BN	CAMPANIA	2.397	530.537	221	0,000021038296
A697	Basiglio	MI	LOMBARDIA	3.650	1.656.773	454	0,0000656598930

A699	Basiglio	MI	LOMBARDIA	7.769	5.804.479	747	0,000230175134
A701	Vasanello	VT	LAZIO	4.088	1.329.776	327	0,000052731931
A702	Bassano Bresciano	BS	LOMBARDIA	2.337	858.356	367	0,000034037891
A703	Bassano del Grappa	VI	VENETO	43.372	24.591.982	567	0,000975188804
A704	Bassano Romano	VT	LAZIO	5.000	1.918.150	384	0,000076063742
A705	Tronzano Lago Maggiore	VA	LOMBARDIA	238	234.543	985	0,000009300739
A706	Bassano in Teverina	VT	LAZIO	1.313	477.383	364	0,000018930514
A707	Bassiano	LT	LAZIO	1.583	531.482	336	0,000021075786
A708	Bassignana	AL	PIEMONTE	1.709	706.638	413	0,000028021554
A709	Bastia Mondovì	CN	PIEMONTE	669	245.744	367	0,000009744935
A710	Bastia Umbra	PG	UMBRIA	21.874	9.342.540	427	0,000370476035
A712	Bastida Pancarana	PV	LOMBARDIA	1.023	372.091	364	0,000014755170
A713	Bastiglia	MO	EMILIAROMAGNA	4.193	1.730.603	413	0,000068826613
A714	Battaglia Terme	PD	VENETO	3.881	1.471.888	379	0,000058367335
A716	Battifollo	CN	PIEMONTE	219	97.969	447	0,000003884926
A717	Battipaglia	SA	CAMPANIA	50.786	17.320.741	341	0,000686849580
A718	Battuda	PV	LOMBARDIA	660	256.385	388	0,000010166864
A720	Boville Emica	FR	LAZIO	8.737	1.881.557	215	0,000074612667
A725	Baveno	VB	PIEMONTE	4.959	3.442.335	694	0,000136504927
A728	Bedero Valcuvia	VA	LOMBARDIA	671	303.073	452	0,000012018296
A729	Bedizzone	BS	LOMBARDIA	12.296	4.929.258	401	0,000195468464
A731	Bedonia	PR	EMILIAROMAGNA	3.482	2.115.103	607	0,000083873856
A732	Bedulita	BG	LOMBARDIA	746	249.832	335	0,000009907014
A733	Bee	VB	PIEMONTE	728	534.899	735	0,000021211278
A734	Beinasco	TO	PIEMONTE	18.159	7.468.494	411	0,000296161232
A735	Beinette	CN	PIEMONTE	3.423	1.318.083	385	0,000052268233
A736	Belcastro	CZ	CALABRIA	1.399	369.841	264	0,000014665970
A737	Belfiore	VR	VENETO	3.144	1.295.381	412	0,000051368016
A738	Belforte Monferrato	AL	PIEMONTE	515	298.843	580	0,000011650556
A739	Belforte del Chienti	MC	MARCHE	1.886	687.142	364	0,000027248440
A740	Belforte all'Isauro	PU	MARCHE	769	240.077	312	0,000009520184
A741	Belgioioso	PV	LOMBARDIA	6.187	2.029.243	328	0,000080469117
A742	Belgirate	VB	PIEMONTE	542	616.756	1.138	0,000024457287
A743	Bella	PZ	BASILICATA	5.171	1.064.615	206	0,000042217052
A745	Bellano	LC	LOMBARDIA	3.231	2.373.991	735	0,000094140018
A746	Bellante	TE	ABRUZZO	7.152	2.037.035	285	0,000080778110
A747	Bellaria-Igea Marina	RN	EMILIAROMAGNA	19.519	13.238.033	678	0,000524950827
A749	Bellegra	RM	LAZIO	2.887	851.980	295	0,000033785061
A750	Bellino	CN	PIEMONTE	109	56.114	515	0,000002225169

A751	Belinzago Lombardo	MI	LOMBARDIA	3.836	1.430.514	373	0,000056726678
A752	Bellinzago Novarese	NO	PIEMONTE	9.691	3.712.681	383	0,000147225440
A755	Bellona	CE	CAMPANIA	6.053	2.078.123	343	0,000082407433
A756	Bellosguardo	SA	CAMPANIA	794	257.919	325	0,000010227728
A757	Belluno	BL	VENETO	35.870	17.467.677	487	0,000692676273
A759	Bellusco	MB	LOMBARDIA	7.354	2.851.368	388	0,000113070269
A760	Belmonte Piceno	FM	MARCHE	646	158.694	246	0,000006292978
A761	Belmonte del Sannio	IS	MOLISE	768	204.503	266	0,000008109511
A762	Belmonte Calabro	CS	CALABRIA	2.003	648.415	324	0,000025712750
A763	Belmonte Castello	FR	LAZIO	739	149.557	202	0,000005930627
A766	Belmonte in Sabina	RI	LAZIO	636	319.057	502	0,000012652129
A768	Belsito	CS	CALABRIA	923	176.727	191	0,000007008056
A769	Belvedere Ostrense	AN	MARCHE	2.234	688.085	308	0,000027285825
A770	Belveglio	AT	PIEMONTE	350	162.944	466	0,000006461501
A771	Lizzano in Belvedere	BO	EMILIAROMAGNA	2.212	2.577.256	1.165	0,000102200418
A772	Belvedere di Spinello	KR	CALABRIA	2.297	329.156	143	0,000013052585
A773	Belvedere Marittimo	CS	CALABRIA	9.371	3.750.497	400	0,000148725018
A774	Belvedere Langhe	CN	PIEMONTE	366	122.510	335	0,000004858103
A777	Berna	SO	LOMBARDIA	121	86.698	717	0,000003438002
A778	Bene Lario	CO	LOMBARDIA	330	118.283	358	0,000004690489
A779	Bene Vagienna	CN	PIEMONTE	3.671	1.657.172	451	0,000065714746
A780	Benessare	RC	CALABRIA	2.556	381.103	149	0,000015112555
A782	Benevello	CN	PIEMONTE	474	188.311	397	0,000007467427
A783	Benevento	BN	CAMPANIA	60.091	25.327.628	421	0,001004360667
A784	Benna	BI	PIEMONTE	1.169	508.965	435	0,000020182860
A785	Benivoglio	BO	EMILIAROMAGNA	5.469	3.882.695	710	0,000153967288
A786	Berberno	BG	LOMBARDIA	2.377	976.258	411	0,000038713278
A787	Berberno di Valtellina	SO	LOMBARDIA	4.210	1.763.745	419	0,000069940842
A788	Berceto	PR	EMILIAROMAGNA	2.109	1.778.338	843	0,000070519554
A791	Beregazzo con Figliaro	CO	LOMBARDIA	2.745	947.711	345	0,000037581246
A792	Beregardo	PV	LOMBARDIA	2.794	1.006.357	360	0,000039906847
A793	Bergamasco	AL	PIEMONTE	744	311.411	419	0,000012348933
A794	Bergamo	BG	LOMBARDIA	119.381	74.929.087	628	0,002971293884
A795	Bergantino	RO	VENETO	2.565	1.116.512	435	0,000044275002
A796	Bergeggi	SV	LIGURIA	1.129	2.336.662	2.070	0,000092659722
A798	Bergolo	CN	PIEMONTE	71	38.302	539	0,000001518841
A799	Berlingo	BS	LOMBARDIA	2.730	854.199	313	0,000033873036
A801	Bernalda	MT	BASILICATA	12.453	4.426.268	355	0,000175522540
A802	Bernareggio	MB	LOMBARDIA	10.992	4.009.166	365	0,000158982443

A804	Bernate Ticino	MI	LOMBARDIA	3.076	1.279.995	416	0,000050757867
A805	Bernezze	CN	PIEMONTE	4.104	1.340.439	327	0,000053154767
A806	Berra	FE	EMILIAROMAGNA	4.870	2.198.849	452	0,000087194784
A809	Bertinoro	FC	EMILIAROMAGNA	11.059	5.298.300	479	0,000210102731
A811	Bertonico	LO	LOMBARDIA	1.143	640.419	560	0,000025395656
A812	Berzano di San Pietro	AT	PIEMONTE	415	169.707	409	0,000006729700
A813	Berzano di Tortona	AL	PIEMONTE	157	65.807	419	0,000002609571
A815	Berzo San Fermo	BG	LOMBARDIA	1.362	443.791	326	0,000017598407
A816	Berzo Demo	BS	LOMBARDIA	1.671	597.120	357	0,000023678661
A817	Berzo Inferiore	BS	LOMBARDIA	2.475	866.852	350	0,000034374805
A818	Besana in Brianza	MB	LOMBARDIA	15.467	6.658.251	430	0,000264031268
A819	Besano	VA	LOMBARDIA	2.544	764.945	301	0,000030333696
A820	Besate	MI	LOMBARDIA	2.064	865.195	419	0,000034309073
A823	Besenzone	PC	EMILIAROMAGNA	978	547.981	560	0,000021730059
A825	Besnate	VA	LOMBARDIA	5.554	2.056.271	370	0,000081540905
A826	Besozzo	VA	LOMBARDIA	9.106	3.430.096	377	0,000136019573
A831	Bettola	PC	EMILIAROMAGNA	2.828	1.759.381	622	0,000069767815
A832	Bettona	PG	UMBRIA	4.367	1.563.554	358	0,000062002318
A834	Beura-Cardezza	VB	PIEMONTE	1.485	529.344	356	0,000020990999
A835	Bevagna	PG	UMBRIA	5.081	2.022.225	398	0,000080190802
A836	Beverino	SP	LIGURIA	2.429	1.095.459	451	0,000043440154
A837	Beviacqua	VR	VENETO	1.758	652.672	371	0,000025881555
A842	Bianchi	CS	CALABRIA	1.305	271.858	208	0,000010780476
A843	Bianco	RC	CALABRIA	4.273	1.352.331	316	0,000053626350
A844	Biandrate	NO	PIEMONTE	1.308	854.351	653	0,000033879068
A845	Bianдрonno	VA	LOMBARDIA	3.347	1.172.659	350	0,000046501498
A846	Bianzano	BG	LOMBARDIA	629	369.141	587	0,000014638211
A847	Bianzè	VC	PIEMONTE	1.968	1.118.103	568	0,000044338108
A848	Bianzone	SO	LOMBARDIA	1.285	538.337	419	0,000021347624
A849	Biassono	MB	LOMBARDIA	12.091	5.481.533	453	0,000217368791
A850	Bibbiano	RE	EMILIAROMAGNA	10.268	5.285.945	515	0,000209612800
A851	Bibbiena	AR	TOSCANA	12.241	6.255.476	511	0,000248059295
A852	Bibbona	LI	TOSCANA	3.175	4.732.743	1.491	0,000187675733
A853	Bibiana	TO	PIEMONTE	3.442	1.070.337	311	0,000042443929
A854	Biccarì	FG	PUGLIA	2.800	1.031.270	368	0,000040894742
A857	Biera	VT	LAZIO	3.344	1.106.628	331	0,000043883066
A859	Biella	BI	PIEMONTE	44.733	28.379.420	634	0,001125378697
A861	Bienna	BS	LOMBARDIA	3.863	1.413.882	366	0,000056067120
A864	Bientina	PI	TOSCANA	8.062	3.784.839	469	0,000150086815

A866	Bigarello	MN	LOMBARDIA	2.087	1.106.109	530	0,000043862473
A870	Binago	CO	LOMBARDIA	4.821	1.641.010	340	0,000065073836
A872	Binasco	MI	LOMBARDIA	7.265	2.803.480	386	0,00011171305
A874	Binetto	BA	PUGLIA	2.234	800.424	358	0,000031740610
A876	Bioglio	BI	PIEMONTE	922	369.358	401	0,000014646808
A878	Bione	BS	LOMBARDIA	1.386	539.327	389	0,000021386883
A881	Bisaccia	AV	CAMPANIA	3.831	1.102.332	288	0,000043712687
A883	Bisceglie	BT	PUGLIA	55.422	20.367.644	368	0,000807673752
A884	Bisegna	AQ	ABRUZZO	223	146.347	656	0,000005803350
A885	Bisenti	TE	ABRUZZO	1.952	482.836	247	0,000019146741
A887	Bisignano	CS	CALABRIA	10.203	1.748.431	171	0,000069333601
A889	Bistagno	AL	PIEMONTE	1.887	888.988	471	0,000035252581
A891	Bisuschio	VA	LOMBARDIA	4.355	1.307.657	300	0,000051854813
A892	Bitetto	BA	PUGLIA	11.971	3.719.321	311	0,000147488713
A893	Bitonto	BA	PUGLIA	55.540	17.151.668	309	0,000680145047
A894	Bitritto	BA	PUGLIA	11.278	4.108.070	364	0,000162904469
A897	Bivongi	RC	CALABRIA	1.398	366.564	262	0,0000145355991
A898	Bizzarone	CO	LOMBARDIA	1.552	553.121	356	0,000021933879
A903	Biello	BG	LOMBARDIA	71	40.986	577	0,000001625300
A904	Blessagno	CO	LOMBARDIA	272	167.623	616	0,000006847028
A905	Blevio	CO	LOMBARDIA	1.187	840.882	708	0,000033344960
A906	Boara Pisani	PD	VENETO	2.555	1.023.673	401	0,000040593495
A909	Bobbio	PC	EMILIAROMAGNA	3.577	2.672.987	747	0,000105996636
A910	Bobbio Pellice	TO	PIEMONTE	563	316.603	562	0,000012554809
A911	Boca	NO	PIEMONTE	1.278	529.037	414	0,000020978838
A912	Bocchigliero	CS	CALABRIA	1.298	426.970	329	0,000016931389
A914	Boccioleto	VC	PIEMONTE	205	169.249	826	0,000006711520
A918	Bodio Lomnago	VA	LOMBARDIA	2.151	981.247	456	0,000038911113
A919	Boffalora d'Adda	LO	LOMBARDIA	1.747	532.576	305	0,000021119177
A920	Boffalora sopra Ticino	MI	LOMBARDIA	4.143	1.879.329	454	0,000074524319
A922	Bogliasco	GE	LIGURIA	4.488	3.872.639	863	0,000153568518
A925	Bognanco	VB	PIEMONTE	219	320.298	1.463	0,000012701346
A929	Bogogno	NO	PIEMONTE	1.308	859.873	657	0,000034098049
A930	Bojano	CB	MOLISE	8.058	2.426.408	301	0,000096218606
A931	Boissano	SV	LIGURIA	2.492	1.040.847	418	0,000041274515
A932	Bolano	SP	LIGURIA	7.813	3.071.127	393	0,000121784763
A937	Bolgare	BG	LOMBARDIA	6.151	2.338.200	380	0,000092720710
A940	Bollate	MI	LOMBARDIA	36.392	13.510.046	371	0,000535737439
A941	Bollengo	TO	PIEMONTE	2.137	961.500	450	0,000038128038

A942	Nova Siri	MT	BASILICATA	6.775	2.182.133	322	0,0000866531918
A944	Bologna	BO	EMILIAROMAGNA	386.683	271.592.794	702	0,010769943189
A945	Bolognano	PE	ABRUZZO	1.108	413.240	373	0,000016386916
A947	Bolognola	MC	MARCHE	142	173.857	1.224	0,000006894262
A949	Bolsena	VT	LAZIO	3.991	2.453.326	615	0,000097286010
A950	Bolliere	BG	LOMBARDIA	6.013	2.020.443	336	0,000080120154
A953	Bolzano Novarese	NO	PIEMONTE	1.180	498.869	423	0,000019782533
A954	Bolzano Vicentino	VI	VENETO	6.542	2.708.078	414	0,000107388142
A955	Bomarzo	VS	LAZIO	1.805	696.721	386	0,000027628275
A956	Bomba	CH	ABRUZZO	816	303.591	372	0,000012038833
A959	Bomporto	MO	EMILIAROMAGNA	10.157	4.581.903	451	0,000181694204
A961	Bonassola	SP	LIGURIA	862	2.477.417	2.874	0,000098241325
A962	Bonate Sotto	BG	LOMBARDIA	6.670	2.126.043	319	0,000084307714
A963	Bonate Sopra	BG	LOMBARDIA	9.630	3.024.522	314	0,000119936659
A964	Bonavigo	VR	VENETO	2.010	743.326	370	0,000029476391
A965	Bondeno	FE	EMILIAROMAGNA	14.655	7.783.570	531	0,000308655472
A970	Bonea	BN	CAMPANIA	1.448	434.210	300	0,000017218480
A971	Bonefro	CB	MOLISE	1.384	365.707	264	0,000014502029
A972	Bonemerse	CR	LOMBARDIA	1.531	629.215	411	0,000024951377
A973	Bonifati	CS	CALABRIA	2.858	822.149	288	0,000032602099
A975	Bonito	AV	CAMPANIA	2.448	590.344	241	0,000023409953
A979	Bonvicino	CN	PIEMONTE	92	60.439	657	0,000002396682
A981	Borbona	RI	LAZIO	617	393.766	638	0,000015614684
A982	Borca di Cadore	BL	VENETO	781	1.623.239	2.078	0,000064369129
A984	Bordighera	IM	LIGURIA	10.469	11.926.438	1.139	0,000472939849
A986	Bordolano	CR	LOMBARDIA	606	265.568	438	0,000010531026
A987	Bore	PR	EMILIAROMAGNA	749	603.637	806	0,000023937091
A988	Boretto	RE	EMILIAROMAGNA	5.272	2.534.257	481	0,000100495327
A989	Borgarelo	PV	LOMBARDIA	2.729	853.572	313	0,000033848176
A990	Borgaro Torinese	TO	PIEMONTE	13.592	5.271.192	388	0,000209027780
A992	Borghetto di Vara	SP	LIGURIA	938	604.077	644	0,000023954523
A993	Borghetto d'Arroscia	IM	LIGURIA	456	207.674	455	0,000008235243
A995	Borghetto Lodigiano	LO	LOMBARDIA	4.424	1.559.444	352	0,000061839344
A996	Borgo Velino	RI	LAZIO	972	423.285	435	0,000016785275
A998	Borghetto di Borbera	AL	PIEMONTE	1.966	1.067.182	543	0,000042318824
A999	Borghetto Santo Spirito	SV	LIGURIA	4.948	8.664.861	1.751	0,000343602845
B001	Borghi	FC	EMILIAROMAGNA	2.843	892.697	314	0,000035399659
B002	Borgia	CZ	CALABRIA	7.611	1.659.886	218	0,000065822355
B003	Borgiallo	TO	PIEMONTE	569	273.414	481	0,000010842160

B005	Borgio Verezzi	SV	LIGURIA	2.205	3.309.229	1.501	0,000131226650
B007	Borgo a Mozzano	LU	TOSCANA	6.994	3.356.349	480	0,000133096155
B008	Borgorose	RJ	LAZIO	4.591	1.672.878	364	0,000066337544
B009	Borgo d'Ale	VC	PIEMONTE	2.446	1.102.486	451	0,000043718821
B010	Borgo di Terzo	BG	LOMBARDIA	1.146	411.630	359	0,000016323081
B012	Mottuggiana	MN	LOMBARDIA	2.652	1.026.236	387	0,000040695131
B013	Borgofranco sul Po	MN	LOMBARDIA	784	402.916	514	0,000015977537
B014	Suardi	PV	LOMBARDIA	624	271.778	436	0,000010777300
B015	Borgofranco d'Ivrea	TO	PIEMONTE	3.732	1.578.912	423	0,000062611369
B016	Borgolavezzaro	NO	PIEMONTE	2.067	998.797	483	0,000039607027
B017	Borgo San Giovanni	LO	LOMBARDIA	2.388	764.073	320	0,000030299118
B018	Borgomale	CN	PIEMONTE	381	132.171	347	0,000005241195
B019	Borgomanero	NO	PIEMONTE	21.735	11.589.337	533	0,000459572230
B020	Borgomaro	IM	LIGURIA	865	379.042	438	0,000015030800
B021	Borgomasino	TO	PIEMONTE	806	412.397	512	0,000016353505
B024	Borgone Susa	TO	PIEMONTE	2.229	894.700	401	0,000035479112
B025	Borgonovo Val Tidone	PC	EMILIAROMAGNA	7.892	3.672.434	465	0,000145629451
B026	Borgo Pace	PU	MARCHE	606	266.626	440	0,000010572967
B028	Borgo Priolo	PV	LOMBARDIA	1.474	592.852	402	0,000023509397
B029	Borgoratto Alessandrino	AL	PIEMONTE	584	248.288	425	0,000009845809
B030	Borgoratto Mormorolo	PV	LOMBARDIA	432	183.026	424	0,000007257836
B031	Borgoricco	PD	VENETO	8.755	3.299.439	377	0,000130838431
B033	Borgo San Dalmazzo	CN	PIEMONTE	12.468	6.315.753	507	0,000250449562
B034	Fidenza	PR	EMILIAROMAGNA	26.770	14.618.133	546	0,000579678350
B035	Borgo San Giacomo	BS	LOMBARDIA	5.423	1.890.359	349	0,000074961696
B036	Borgo San Lorenzo	FI	TOSCANA	18.211	8.861.277	487	0,000351391685
B037	Borgo San Martino	AL	PIEMONTE	1.428	607.320	425	0,0000240983127
B038	Borgo San Siro	PV	LOMBARDIA	1.019	475.052	466	0,000018838047
B040	Borgosatollo	BS	LOMBARDIA	9.264	3.399.142	367	0,000134792094
B041	Borgosesia	VC	PIEMONTE	12.922	7.059.038	546	0,000279924348
B042	Borgo Val di Taro	PR	EMILIAROMAGNA	6.999	3.625.795	518	0,000143779982
B043	Borgo Ticino	NO	PIEMONTE	5.113	1.818.857	356	0,000072126323
B044	Borgo Tossignano	BO	EMILIAROMAGNA	3.288	1.275.409	388	0,000050576019
B046	Borgo Vercelli	VC	PIEMONTE	2.260	1.053.586	466	0,000041779683
B048	Bormida	SV	LIGURIA	387	188.251	486	0,000007465055
B049	Bormio	SO	LOMBARDIA	4.121	5.817.945	1.412	0,000230709149
B051	Bornasco	PV	LOMBARDIA	2.649	832.636	314	0,000033017956
B054	Borno	BS	LOMBARDIA	2.630	2.146.465	816	0,000085117541
B057	Borrello	CH	ABRUZZO	354	191.161	540	0,000007580441

B058	Borriana	BI	PIEMONTE	899	311.795	347	0,000012364154
B061	Borso del Grappa	TV	VENETO	5.924	2.285.082	386	0,000090614332
B067	Borzonasca	GE	LIGURIA	2.049	1.039.338	507	0,000041214682
B069	Bosaro	RO	VENETO	1.491	478.745	321	0,000018984499
B070	Boschi Sant'Anna	VR	VENETO	1.431	503.888	352	0,000019981567
B071	Bosco Marengo	AL	PIEMONTE	2.457	1.202.246	489	0,000047674762
B073	Bosco Chiesanuova	VR	VENETO	3.600	3.382.367	940	0,000134126920
B075	Bosconero	TO	PIEMONTE	3.167	1.251.146	395	0,000049613873
B076	Boscoreale	NA	CAMPANIA	28.072	7.715.670	275	0,000305962940
B077	Boscotrecase	NA	CAMPANIA	10.363	3.174.246	306	0,000125873904
B079	Bosia	CN	PIEMONTE	177	80.170	453	0,000003179103
B080	Bosio	AL	PIEMONTE	1.227	572.824	467	0,000022715208
B081	Bosisio Parini	LC	LOMBARDIA	3.457	1.580.158	457	0,000062660778
B082	Bosnasco	PV	LOMBARDIA	634	319.424	504	0,000012666661
B083	Bossico	BG	LOMBARDIA	993	503.948	508	0,000019983936
B084	Bossolasco	CN	PIEMONTE	679	427.600	630	0,000016956376
B085	Botricello	CZ	CALABRIA	5.220	1.789.028	343	0,000070943434
B086	Botrugno	LE	PUGLIA	2.805	657.580	234	0,000026076169
B088	Bottanuco	BG	LOMBARDIA	5.148	1.963.719	381	0,000077870772
B091	Botticino	BS	LOMBARDIA	10.914	4.092.799	375	0,000162298896
B097	Bova	RC	CALABRIA	448	112.871	252	0,000004475883
B098	Bovalino	RC	CALABRIA	8.905	2.547.675	286	0,000101027423
B099	Bova Marina	RC	CALABRIA	4.235	1.577.161	372	0,000062541911
B100	Bovegno	BS	LOMBARDIA	2.226	943.964	424	0,000037432665
B101	Boves	CN	PIEMONTE	9.835	4.089.228	416	0,000162157316
B102	Bovezzo	BS	LOMBARDIA	7.516	2.525.406	336	0,000100144346
B104	Bovino	FG	PUGLIA	3.309	1.231.405	372	0,000048831042
B105	Bovisio-Masciago	MB	LOMBARDIA	17.017	6.772.798	398	0,000268573587
B106	Bovolenta	PD	VENETO	3.482	1.293.148	371	0,000051279436
B107	Bovolone	VR	VENETO	15.888	5.290.955	333	0,000209811461
B109	Bozzole	AL	PIEMONTE	319	146.895	460	0,000005825098
B110	Bozzolo	MN	LOMBARDIA	4.183	1.836.152	439	0,000072812150
B111	Bra	CN	PIEMONTE	29.737	14.790.609	497	0,000586517855
B112	Bracca	BG	LOMBARDIA	717	351.059	490	0,000013921146
B114	Bracciano	RM	LAZIO	19.384	8.620.553	445	0,000341845843
B115	Bracigliano	SA	CAMPANIA	5.565	1.501.874	270	0,000059556430
B117	Brallo di Pregola	PV	LOMBARDIA	599	561.707	938	0,000022274331
B118	Brancaleone	RC	CALABRIA	3.584	1.209.977	338	0,000047981322
B120	Brandico	BS	LOMBARDIA	1.667	509.534	306	0,000020205451

B121	Brandizzo	TO	PIEMONTE	8.687	3.359.630	387	0,000133225255
B123	Branzi	BG	LOMBARDIA	713	628.993	882	0,000024942672
B124	Braone	BS	LOMBARDIA	683	219.776	322	0,000008715156
B126	Brebbia	VA	LOMBARDIA	3.254	1.363.286	419	0,000054060755
B128	Breda di Piave	TV	VENETO	7.851	2.842.812	362	0,000112730981
B129	Castelverde	CR	LOMBARDIA	5.727	2.483.150	434	0,000098468699
B131	Bregano	VA	LOMBARDIA	855	304.657	356	0,000012081090
B132	Breganze	VI	VENETO	8.677	3.433.522	396	0,000136155442
B134	Bregnano	CO	LOMBARDIA	6.501	2.345.974	361	0,000093028991
B136	Breia	VC	PIEMONTE	174	147.790	849	0,000005860585
B137	Brembate	BG	LOMBARDIA	8.616	2.904.145	337	0,000115163117
B138	Brembate di Sopra	BG	LOMBARDIA	7.892	2.920.260	370	0,000115802187
B141	Brembio	LO	LOMBARDIA	2.668	985.671	369	0,000039086522
B142	Breme	PV	LOMBARDIA	800	396.174	495	0,000015710188
B143	Brendola	VI	VENETO	6.666	2.653.173	398	0,000105210884
B144	Brenna	CO	LOMBARDIA	2.133	913.564	428	0,000036227145
B149	Breno	BS	LOMBARDIA	4.853	2.363.675	487	0,000093730939
B150	Brenta	VA	LOMBARDIA	1.747	551.927	316	0,000021885512
B152	Brentino Belluno	VR	VENETO	1.395	604.763	434	0,000023981741
B154	Brenzono	VR	VENETO	2.474	2.552.030	1.032	0,000101200089
B156	Brescia	RE	EMILIAROMAGNA	5.617	3.249.964	579	0,000128876513
B157	Bressana Bottarone	BS	LOMBARDIA	196.480	123.551.940	629	0,004899420781
B161	Bressanvido	PV	LOMBARDIA	3.529	1.366.786	387	0,000054199549
B162	Bresso	VI	VENETO	3.154	1.191.555	378	0,000047250813
B166	Brezzo di Bedero	MI	LOMBARDIA	26.263	9.564.371	364	0,000379272709
B167	Briaglia	VA	LOMBARDIA	1.213	949.799	783	0,000037664046
B169	Briatico	CN	PIEMONTE	318	126.974	399	0,000005035109
B171	Bricherasio	VV	CALABRIA	4.053	1.491.492	368	0,000059144722
B172	Brienno	TO	PIEMONTE	4.616	1.686.205	365	0,000066868024
B173	Brenza	CO	LOMBARDIA	359	322.010	897	0,000012769221
B175	Briga Alta	PZ	BASILICATA	4.078	881.876	216	0,000034970573
B176	Briga Novarese	CN	PIEMONTE	39	60.331	1.547	0,000002392426
B178	Brignano Gera d'Adda	NO	PIEMONTE	2.978	1.351.164	454	0,000053580077
B179	Brignano-Frascati	BG	LOMBARDIA	6.031	2.186.303	363	0,000086697294
B180	Brindisi	AL	PIEMONTE	456	244.180	535	0,000009682889
B181	Brindisi Montagna	BR	PUGLIA	88.302	37.058.103	420	0,001469529653
B182	Brinzio	PZ	BASILICATA	908	225.511	248	0,000008942600
B183	Briona	VA	LOMBARDIA	847	303.279	358	0,000012026455
		NO	PIEMONTE	1.192	663.041	556	0,000026292704

B184	Brione	BS	LOMBARDIA	714	277.584	389	0,000011007525
B187	Briosco	MB	LOMBARDIA	6.010	2.383.739	397	0,000094526565
B188	Brisighella	RA	EMILIA ROMAGNA	7.639	3.900.275	511	0,000154664404
B191	Brissago-Valtravaglia	VA	LOMBARDIA	1.263	427.848	339	0,000016966223
B193	Brittoli	PE	ABRUZZO	290	157.102	542	0,000006229820
B194	Brivio	LC	LOMBARDIA	4.631	1.997.120	431	0,000079195273
B195	Broccostella	FR	LAZIO	2.741	757.468	276	0,000030037198
B196	Brogliano	VI	VENETO	3.962	1.372.805	346	0,000054438232
B197	Brognaturo	W	CALABRIA	735	111.340	151	0,000004415167
B200	Brondello	CN	PIEMONTE	290	85.250	294	0,000003380552
B201	Broni	PV	LOMBARDIA	9.364	3.757.842	401	0,000149016260
B204	Brossasco	CN	PIEMONTE	1.084	445.552	411	0,000017668262
B205	Brosso	TO	PIEMONTE	420	217.777	519	0,000008635892
B207	Brovello-Carpugnino	VB	PIEMONTE	701	500.682	714	0,000019854415
B209	Brozolo	TO	PIEMONTE	471	215.723	458	0,000008554422
B212	Brugherio	MB	LOMBARDIA	34.255	13.387.828	391	0,000530890911
B213	Brugine	PD	VENETO	7.034	2.173.111	309	0,000086174149
B214	Brugnato	SP	LIGURIA	1.270	876.662	690	0,000034763791
B216	Bruino	TO	PIEMONTE	8.639	3.591.820	416	0,000142432706
B217	Brumano	BG	LOMBARDIA	109	127.685	1.171	0,000005063309
B218	Brunate	CO	LOMBARDIA	1.749	1.242.735	711	0,000049280360
B219	Brunello	VA	LOMBARDIA	984	461.678	469	0,000018307731
B221	Bruno	AT	PIEMONTE	321	166.521	519	0,000006603354
B223	Brusaporto	BG	LOMBARDIA	5.569	2.033.373	365	0,000080632875
B225	Brusasco	TO	PIEMONTE	1.665	671.599	403	0,000026632095
B227	Brusciano	NA	CAMPANIA	16.466	5.201.980	316	0,000208283204
B228	Brusimpiano	VA	LOMBARDIA	1.194	529.902	444	0,000021013119
B229	Brunengo	BI	PIEMONTE	2.054	863.774	421	0,000034252722
B232	Bruzolo	TO	PIEMONTE	1.524	583.021	383	0,000023119549
B234	Bruzzano Zeffirio	RC	CALABRIA	1.111	295.046	266	0,000011699979
B235	Bubbiano	MI	LOMBARDIA	2.411	687.770	285	0,000027273354
B236	Bubbio	AT	PIEMONTE	893	340.170	381	0,000013489356
B238	Bucchianico	CH	ABRUZZO	5.242	1.400.643	267	0,000055542128
B239	Bucciano	BN	CAMPANIA	2.100	598.104	285	0,000023717644
B240	Buccinasco	MI	LOMBARDIA	27.224	10.681.201	392	0,000423560309
B242	Buccino	SA	CAMPANIA	5.047	1.537.924	305	0,000060985974
B243	Bucine	AR	TOSCANA	10.164	5.122.742	504	0,000203141050
B249	Budrio	BO	EMILIA ROMAGNA	18.412	9.323.015	506	0,000369701783
B251	Buggiano	PT	TOSCANA	8.825	3.619.153	410	0,000145516575

B255	Buglio in Monte	SO	LOMBARDIA	2.016	914.704	454	0,000036272373
B256	Bugnara	AQ	ABRUZZO	1.125	330.045	293	0,000013087866
B258	Buggiate	VA	LOMBARDIA	3.060	1.261.147	412	0,000050010479
B261	Bulciago	LC	LOMBARDIA	2.887	1.252.393	434	0,000049663342
B262	Bulgarograsso	CO	LOMBARDIA	3.992	1.530.540	383	0,000060693191
B266	Buonabitacolo	SA	CAMPANIA	2.549	619.708	243	0,000024574366
B267	Buonalbergo	BN	CAMPANIA	1.730	489.074	283	0,000019394097
B268	Montebello sul Sangro	CH	ABRUZZO	88	57.236	650	0,000002269680
B269	Buonconvento	SI	TOSCANA	3.173	1.778.100	560	0,000070510086
B270	Buonvicino	CS	CALABRIA	2.247	378.092	168	0,000014993142
B272	Burago di Molgora	MB	LOMBARDIA	4.273	1.828.795	428	0,000072520410
B278	Buriasco	TO	PIEMONTE	1.410	580.919	412	0,000023036212
B279	Burolo	TO	PIEMONTE	1.180	829.960	703	0,000032911862
B280	Burtonzo	VC	PIEMONTE	880	593.282	674	0,000023526451
B282	Busalla	GE	LIGURIA	5.563	3.542.269	637	0,000140467790
B284	Busano	TO	PIEMONTE	1.687	742.283	440	0,000029435054
B285	Busca	CN	PIEMONTE	10.181	3.912.237	384	0,000155138764
B286	Buscate	MI	LOMBARDIA	4.777	1.871.928	392	0,000074230823
B289	Busnago	MB	LOMBARDIA	6.750	2.626.619	389	0,000104157902
B292	Bussero	MI	LOMBARDIA	8.582	2.945.543	343	0,000116804770
B293	Busseto	PR	EMILIAROMAGNA	7.054	4.097.606	581	0,000162489510
B294	Bussi sul Tirino	PE	ABRUZZO	2.518	804.304	319	0,000031894464
B295	Busso	CB	MOLISE	1.273	365.156	287	0,000014480155
B296	Bussolengo	VR	VENETO	19.938	9.040.057	453	0,000358481162
B297	Bussoleno	TO	PIEMONTE	6.094	2.762.241	453	0,000109535956
B300	Busto Arsizio	VA	LOMBARDIA	83.106	38.592.256	464	0,001530366089
B301	Busto Garolfo	MI	LOMBARDIA	13.838	5.272.600	381	0,000209083622
B303	Butt	PI	TOSCANA	5.791	2.672.196	461	0,000105965250
B304	Buttapietra	VR	VENETO	7.060	2.572.273	364	0,000102002826
B305	Buttigliera Alta	TO	PIEMONTE	6.419	2.774.732	432	0,000110031288
B306	Buttigliera d'Asti	AT	PIEMONTE	2.626	959.705	365	0,0000380566873
B310	San Paolo d'Argon	BG	LOMBARDIA	5.591	2.409.300	431	0,000095540178
B311	Cabella Ligure	AL	PIEMONTE	528	505.838	958	0,000020058863
B312	Castello Cabiaglio	VA	LOMBARDIA	581	246.321	424	0,000009767781
B313	Cabiate	CO	LOMBARDIA	7.553	3.559.717	471	0,000141159672
B317	Poggio Sannita	IS	MOLISE	702	267.871	382	0,000010622338
B319	Caccuri	KR	CALABRIA	1.663	352.284	212	0,000013969720
B320	Ca' d'Andrea	CR	LOMBARDIA	428	252.132	589	0,000009998249
B326	Cadegliano-Viconago	VA	LOMBARDIA	2.125	648.770	305	0,000025726825

B328	Cadelbosco di Sopra	RE	EMILIAROMAGNA	10.628	4.639.649	437	0,000183984121
B332	Cadeo	PC	EMILIAROMAGNA	6.118	3.042.170	497	0,000120636497
B345	Cadoneghe	PD	VENETO	16.206	5.676.207	350	0,000225088528
B346	Cadorago	CO	LOMBARDIA	7.897	2.859.092	362	0,000113376550
B347	Cadrezzate	VA	LOMBARDIA	1.817	724.427	399	0,000028726951
B349	Caerano di San Marco	TV	VENETO	8.017	2.978.921	372	0,000118128364
B350	Cafasse	TO	PIEMONTE	3.451	1.590.364	461	0,000063065486
B351	Caggiano	SA	CAMPANIA	2.765	696.542	252	0,000027621193
B352	Cagli	PU	MARCHE	8.731	3.247.617	372	0,000128783435
B355	Cagito	CO	LOMBARDIA	451	621.448	1.378	0,000024643357
B357	Cagnano Varano	FG	PUGLIA	7.330	2.566.254	350	0,000101764136
B358	Cagnano Amiterno	AQ	ABRUZZO	1.369	642.803	470	0,000025490204
B359	Cagno	CO	LOMBARDIA	2.063	703.539	341	0,000027898650
B361	Caianello	CE	CAMPANIA	1.824	670.774	368	0,000026599356
B362	Caiazzo	CE	CAMPANIA	5.595	1.642.950	294	0,000065150773
B365	Caino	BS	LOMBARDIA	2.151	740.749	344	0,000029374213
B366	Caiole	SO	LOMBARDIA	1.085	475.622	438	0,000018860657
B367	Cairano	AV	CAMPANIA	326	109.885	337	0,000004357443
B368	Cairate	VA	LOMBARDIA	7.827	2.904.770	371	0,000115187918
B369	Cairo Montenotte	SV	LIGURIA	13.269	6.374.614	480	0,000252783716
B371	Caivano	NA	CAMPANIA	37.879	10.706.566	283	0,000424566147
B374	Calabritto	AV	CAMPANIA	2.391	591.326	247	0,000023448893
B375	Calalzo di Cadore	BL	VENETO	2.085	1.246.097	598	0,000049413667
B376	Calamandrana	AT	PIEMONTE	1.761	869.639	494	0,000034485300
B379	Calanna	RC	CALABRIA	934	179.572	192	0,000007120877
B380	Calasca-Castiglione	VB	PIEMONTE	649	262.452	404	0,000010407487
B382	Calascio	AQ	ABRUZZO	137	131.531	960	0,000005215848
B387	Lungavilla	PV	LOMBARDIA	2.429	855.897	352	0,000033940392
B388	Calcata	VT	LAZIO	918	338.520	369	0,000013423930
B390	Calci	PI	TOSCANA	6.426	2.957.047	460	0,000117260966
B391	Calciano	MT	BASILICATA	777	201.106	259	0,000007974814
B392	Calcinaia	PI	TOSCANA	12.439	5.478.027	440	0,000217229775
B393	Calcinate	BG	LOMBARDIA	5.958	2.352.292	395	0,000093279546
B394	Calcinato	BS	LOMBARDIA	12.924	4.851.158	375	0,000192371432
B395	Calcio	BG	LOMBARDIA	5.352	2.058.494	385	0,000081629052
B396	Calco	LC	LOMBARDIA	5.289	2.330.152	441	0,000092401592
B398	Caldarola	MC	MARCHE	1.823	714.855	392	0,000028347394
B399	Calderara di Reno	BO	EMILIAROMAGNA	13.196	7.920.183	600	0,0000314072840
B402	Caldiere	VR	VENETO	7.804	3.043.027	390	0,000120670468

B403	Caldogno	VI	VENETO	11.301	4.537.930	402	0,000179950473
B405	Calendasco	PC	EMILIAROMAGNA	2.514	1.302.511	518	0,000051650742
B406	Calenzano	FI	TOSCANA	17.489	12.116.568	693	0,000480479434
B408	Calestano	PR	EMILIAROMAGNA	2.100	1.244.650	593	0,000049356274
B409	Calice Ligure	SV	LIGURIA	1.730	739.980	428	0,000029343733
B410	Calice al Cornoviglio	SP	LIGURIA	1.138	582.729	512	0,000023107961
B413	Calimera	LE	PUGLIA	7.159	2.227.770	311	0,000088341666
B415	Calitri	AV	CAMPANIA	4.666	1.726.863	370	0,000068478319
B416	Calizzano	SV	LIGURIA	1.475	1.185.217	804	0,000046999461
B417	Callabiana	BI	PIEMONTE	134	108.874	812	0,000004317360
B418	Calliano	AT	PIEMONTE	1.317	601.038	456	0,000023833995
B423	Calozziocorte	LC	LOMBARDIA	14.015	5.444.808	388	0,000215912468
B424	Calopezzati	CS	CALABRIA	1.369	647.954	473	0,000025694463
B425	Calosso	AT	PIEMONTE	1.279	530.340	415	0,000021030491
B426	Caloveto	CS	CALABRIA	1.263	180.651	143	0,000007163666
B431	Calitignaga	NO	PIEMONTE	2.580	1.212.239	470	0,000048071037
B432	Calto	RO	VENETO	743	345.704	465	0,000013708811
B433	Caltrano	VI	VENETO	2.552	818.358	321	0,000032451766
B434	Calusco d'Adda	BG	LOMBARDIA	8.328	3.449.498	414	0,000136788966
B435	Caluso	TO	PIEMONTE	7.586	3.398.030	448	0,000134748015
B436	Calvagense della Riviera	BS	LOMBARDIA	3.583	1.211.310	338	0,000048034176
B437	Calvanico	SA	CAMPANIA	1.518	437.960	289	0,000017367203
B439	Calvatone	CR	LOMBARDIA	1.208	514.315	426	0,000020395043
B440	Calvello	PZ	BASILICATA	1.948	432.360	222	0,000017145141
B441	Calvene	VI	VENETO	1.314	439.188	334	0,000017415883
B442	Calvenzano	BG	LOMBARDIA	4.188	1.598.747	382	0,000063397919
B443	Calvera	PZ	BASILICATA	387	96.951	251	0,000003844572
B444	Calvi	BN	CAMPANIA	2.682	664.742	248	0,000026360162
B445	Calvi Risorta	CE	CAMPANIA	5.707	1.968.486	345	0,000078059825
B446	Calvi dell'Umbria	TR	UMBRIA	1.856	887.644	478	0,000035199291
B447	Calvignano	PV	LOMBARDIA	122	79.736	654	0,000003161902
B448	Calvignasco	MI	LOMBARDIA	1.199	383.226	320	0,000015196733
B450	Calvisano	BS	LOMBARDIA	8.491	3.360.797	396	0,000133271557
B452	Calvizzano	NA	CAMPANIA	12.329	3.690.395	299	0,000146341664
B453	Camagna Monferrato	AL	PIEMONTE	528	233.862	443	0,000009273736
B455	Camaiore	LU	TOSCANA	32.513	24.861.550	765	0,000985878446
B456	Camairago	LO	LOMBARDIA	676	289.478	428	0,000011479161
B457	Camandona	BI	PIEMONTE	368	209.473	569	0,000008306598
B461	Cambiago	MI	LOMBARDIA	6.843	2.566.753	375	0,000101783941

B462	Cambiano	TO	PIEMONTE	6.107	2.707.744	443	0,000107374908
B463	Cambiasca	VB	PIEMONTE	1.664	668.628	402	0,0000266514271
B465	Camburzano	BI	PIEMONTE	1.167	468.766	402	0,000018588789
B466	Sant'Elena Sannita	IS	MOLISE	275	202.827	738	0,000008043063
B467	Camerana	CN	PIEMONTE	631	199.991	317	0,000007930594
B468	Camerano	AN	MARCHE	7.322	3.122.804	426	0,000123834001
B469	Camerano Casasco	AI	PIEMONTE	471	165.727	352	0,000006671869
B470	Camerata Picena	AN	MARCHE	2.567	925.100	360	0,000036684619
B471	Camerata Cornello	BG	LOMBARDIA	630	249.623	396	0,000009898749
B472	Camerata Nuova	RM	LAZIO	447	245.909	550	0,000009751455
B473	Cameri	NO	PIEMONTE	11.019	4.649.287	422	0,000184366288
B474	Camerino	MC	MARCHE	6.974	3.716.774	533	0,000147387745
B476	Camerota	SA	CAMPANIA	6.985	3.218.932	461	0,000127645935
B477	Camigliano	CE	CAMPANIA	1.943	587.378	302	0,000023292337
B479	Caminata	PC	EMILIAROMAGNA	252	151.532	601	0,000006008952
B481	Camini	RC	CALABRIA	801	119.642	149	0,000004744393
B482	Camino	AL	PIEMONTE	807	426.837	529	0,000016926102
B484	Camisano	CR	LOMBARDIA	1.268	467.361	369	0,000018533078
B485	Camisano Vicentino	VI	VENETO	11.115	4.974.547	448	0,000197264406
B489	Carno	CN	PIEMONTE	201	48.683	242	0,000001930501
B490	Carnogli	GE	LIGURIA	5.378	7.882.576	1.466	0,000312581534
B492	Carpagna	SA	CAMPANIA	16.703	4.500.360	269	0,000178460647
B493	Carpagna Lupia	VE	VENETO	7.142	2.359.677	330	0,000093572401
B494	Castel Campagnano	CE	CAMPANIA	1.581	478.723	303	0,000018983653
B496	Campagnano di Roma	RM	LAZIO	11.571	4.755.589	411	0,000188881659
B497	Campagnatico	GR	TOSCANA	2.412	1.035.678	429	0,000041069549
B498	Campagnola Cremasca	CR	LOMBARDIA	673	289.859	431	0,000011494301
B499	Campagnola Emilia	RE	EMILIAROMAGNA	5.650	2.765.060	489	0,000109647757
B500	Campana	CS	CALABRIA	1.813	422.181	233	0,000016741467
B501	Campanada	MB	LOMBARDIA	2.049	762.161	372	0,000030223288
B502	Campegine	RE	EMILIAROMAGNA	5.029	2.542.155	505	0,000100808526
B504	Campello sul Clitunno	PG	UMBRIA	2.442	1.160.869	475	0,000046033962
B505	Campertogno	VC	PIEMONTE	237	417.281	1.761	0,000016547166
B506	Campi Salentina	LE	PUGLIA	10.472	3.550.677	339	0,000140801205
B507	Campi Bisenzio	FI	TOSCANA	46.166	23.320.267	505	0,000924759249
B509	Campiglia Marittima	LI	TOSCANA	13.218	6.812.225	515	0,000270137065
B510	Valprato Soana	TO	PIEMONTE	108	209.818	1.943	0,000008320289
B511	Campiglia dei Berici	VI	VENETO	1.716	688.621	401	0,000027307106
B512	Campiglione Fenile	TO	PIEMONTE	1.390	531.651	382	0,000021082476

B513	Campione d'Italia	CO	LOMBARDIA	1.995	2.306.027	1.156	0,000091444900
B515	Campi	TE	ABRUZZO	7.209	2.122.083	294	0,000084150647
B516	Campo Calabro	RC	CALABRIA	4.536	1.313.343	290	0,000052080289
B519	Campobasso	CB	MOLISE	49.431	20.670.585	418	0,0000819886786
B522	Campochiaro	CB	MOLISE	646	217.019	336	0,000008605845
B524	Campodarsego	PD	VENETO	14.668	5.567.599	380	0,000220781736
B526	Campo di Giove	AQ	ABRUZZO	803	1.651.686	2.057	0,000065497182
B527	Campodimele	LT	LAZIO	622	206.024	331	0,000008169849
B528	Campodipeira	CB	MOLISE	2.570	602.667	235	0,000023898621
B530	Campodolcino	SO	LOMBARDIA	985	1.441.699	1.464	0,000057170222
B531	Campodoro	PD	VENETO	2.685	1.088.533	405	0,000043165485
B534	Campofione	FM	MARCHE	1.916	764.242	399	0,000030305840
B538	Campo Ligure	GE	LIGURIA	2.955	1.459.451	494	0,000057874168
B539	Campogalliano	MO	EMILIAROMAGNA	8.845	4.701.335	532	0,000186430237
B541	Campolattaro	BN	CAMPANIA	1.072	274.972	257	0,000010903956
B542	Campoi del Monte Taburno	BN	CAMPANIA	1.546	477.383	309	0,000018930486
B543	Campoli Appennino	FR	LAZIO	1.725	431.237	250	0,000017100605
B544	Campolieto	CB	MOLISE	839	231.391	276	0,000009175739
B546	Campolongo Maggiore	VE	VENETO	10.550	3.124.432	296	0,000123898548
B547	Campolongo sul Brenta	VI	VENETO	818	291.684	357	0,000011566658
B549	Campomaggiore	PZ	BASILICATA	811	227.061	280	0,000009004048
B550	Campomarino	CB	MOLISE	7.712	5.596.971	726	0,000221946456
B551	Campomorone	GE	LIGURIA	6.996	3.141.090	449	0,000124559128
B553	Campo nell'Elba	LI	TOSCANA	4.805	6.872.364	1.430	0,000272521839
B554	Campopogara	VE	VENETO	13.154	3.980.567	303	0,000157848355
B555	Campora	SA	CAMPANIA	439	104.620	238	0,000004148682
B557	Camporgiano	LU	TOSCANA	2.176	840.751	386	0,000033339759
B559	Camporosso	IM	LIGURIA	5.632	2.494.768	443	0,000098928978
B562	Camporotondo di Fiastrone	MC	MARCHE	563	144.614	257	0,000005734621
B563	Composampiero	PD	VENETO	12.134	5.749.581	474	0,000227998179
B564	Campo San Martino	PD	VENETO	5.752	2.279.493	396	0,000090392735
B565	Composano	NA	CAMPANIA	5.333	1.540.722	289	0,000061096947
B566	Composanto	MO	EMILIAROMAGNA	3.201	1.550.250	484	0,000061474757
B567	Compospinoso	PV	LOMBARDIA	1.032	397.940	386	0,000015780216
B569	Campotosto	AQ	ABRUZZO	542	398.053	734	0,000015784689
B572	Carrignano	BO	EMILIAROMAGNA	1.885	1.491.028	791	0,000059126335
B573	Canale	CN	PIEMONTE	5.686	2.649.754	466	0,000105075340
B574	Canale d'Agordo	BL	VENETO	1.131	874.700	773	0,000034685996
B576	Canale Monterano	RM	LAZIO	4.191	1.533.891	366	0,000060826052

B578	Canaro	RO	VENETO	2.808	1.124.251	401	0,000044581895
B580	Cancellara	PZ	BASILICATA	1.309	301.635	230	0,000011961267
B581	Cancello ed Amone	CE	CAMPANIA	5.675	1.592.702	281	0,000063158199
B582	Canda	RO	VENETO	949	433.910	457	0,000017206594
B584	Candela	FG	PUGLIA	2.728	900.861	330	0,000035723396
B586	Candelo	BI	PIEMONTE	7.740	2.911.670	376	0,000115461520
B587	Candia Lomellina	PV	LOMBARDIA	1.550	754.340	487	0,000029913149
B588	Candia Canavese	TO	PIEMONTE	1.258	622.686	495	0,000024692447
B589	Candiana	PD	VENETO	2.393	828.322	346	0,000032846892
B590	Candida	AV	CAMPANIA	1.147	271.840	237	0,000010779762
B591	Candidoni	RC	CALABRIA	416	356.073	856	0,000014119967
B592	Candiolo	TO	PIEMONTE	5.669	2.261.141	399	0,000089664957
B593	Canegrate	MI	LOMBARDIA	12.511	4.512.094	361	0,000178925933
B594	Canelli	AT	PIEMONTE	10.485	4.514.360	431	0,000179015779
B595	Orvinio	RI	LAZIO	405	219.043	541	0,00008866109
B597	Canepina	VT	LAZIO	3.082	847.323	275	0,000033600376
B599	Canevino	PV	LOMBARDIA	109	49.743	456	0,000001972562
B604	Canino	VT	LAZIO	5.286	1.934.078	366	0,000076895376
B605	Canischio	TO	PIEMONTE	277	151.768	548	0,000006018306
B606	Canistro	AQ	ABRUZZO	985	357.516	359	0,000014177207
B607	Canna	CS	CALABRIA	747	184.702	247	0,000007324311
B608	Cannalunga	SA	CAMPANIA	1.063	167.274	157	0,000006633213
B609	Cannara	PG	UMBRIA	4.305	1.488.473	346	0,000059025010
B610	Cannero Riviera	VB	PIEMONTE	989	921.331	951	0,000036636135
B612	Canneto sull'Oglio	MN	LOMBARDIA	4.455	1.788.844	402	0,000070936136
B613	Canneto Pavese	PV	LOMBARDIA	1.353	646.388	478	0,000025632358
B615	Cannobio	VB	PIEMONTE	5.182	3.115.541	601	0,000123545986
B616	Cannole	LE	PUGLIA	1.723	413.481	240	0,000016396474
B617	Canolo	RC	CALABRIA	746	176.493	237	0,000006898795
B618	Canonica d'Adda	BG	LOMBARDIA	4.474	1.429.140	319	0,000056672167
B619	Canosa di Puglia	BT	PUGLIA	30.294	9.213.204	304	0,000365347243
B620	Canosa Sannita	CH	ABRUZZO	1.376	392.011	285	0,000015545092
B621	Canosio	CN	PIEMONTE	80	51.151	639	0,000002028372
B624	Cansano	AQ	ABRUZZO	274	160.572	586	0,000006367422
B626	Cantagallo	PO	TOSCANA	3.105	1.759.730	567	0,000069781663
B627	Cantalice	RI	LAZIO	2.755	925.600	336	0,000036704416
B628	Cantalupa	TO	PIEMONTE	2.553	1.055.359	413	0,000041849975
B629	Cantalupo Ligure	AL	PIEMONTE	527	389.868	740	0,000015460118
B630	Cantalupo nel Sannio	IS	MOLISE	739	303.672	411	0,000012042020

B631	Cantalupo in Sabina	RI	LAZIO	1.685	556.468	330	0,000022066581
B632	Mandela	RM	LAZIO	917	352.975	385	0,000013997145
B633	Cantarana	AT	PIEMONTE	982	333.670	340	0,000013231600
B634	Cantello	VA	LOMBARDIA	4.728	1.744.910	369	0,000069193955
B635	Canterano	RM	LAZIO	351	140.725	401	0,000005580432
B636	Cantiano	PU	MARCHE	2.245	775.068	345	0,000030735117
B637	Cantira	TO	PIEMONTE	564	768.515	1.363	0,000030475279
B639	Cantù	CO	LOMBARDIA	39.930	21.861.343	547	0,0000866905986
B640	Canzano	TE	ABRUZZO	1.934	576.940	298	0,000022878402
B641	Canzo	CO	LOMBARDIA	5.081	2.582.171	508	0,000102395350
B642	Caorle	VE	VENETO	11.672	15.770.752	1.351	0,0000625385157
B643	Caorso	PC	EMILIAROMAGNA	4.749	2.560.967	539	0,000101554476
B644	Capaccio	SA	CAMPANIA	22.810	9.204.624	404	0,000365007023
B646	Capalbio	GR	TOSCANA	4.129	3.165.951	767	0,000125544992
B647	Capannoli	PI	TOSCANA	6.381	2.781.674	436	0,000110306687
B648	Capannori	LU	TOSCANA	46.252	22.062.826	477	0,0000874895748
B649	Capena	RM	LAZIO	10.592	4.089.336	386	0,000162161587
B650	Capergnanica	CR	LOMBARDIA	2.137	812.658	380	0,000032225764
B651	Capestrano	AQ	ABRUZZO	884	306.231	346	0,000012143501
B653	Capiago Intimiano	CO	LOMBARDIA	5.584	2.319.992	415	0,000091998688
B655	Capistrano	VV	CALABRIA	1.042	188.642	181	0,000007480540
B656	Capistrello	AQ	ABRUZZO	5.252	1.856.367	353	0,000073613751
B658	Capitignano	AQ	ABRUZZO	665	459.061	690	0,000018203950
B661	Capizzone	BG	LOMBARDIA	1.270	366.632	289	0,000014538716
B662	Ponte nelle Alpi	BL	VENETO	8.363	3.207.401	384	0,000127188685
B663	Capodimonte	VT	LAZIO	1.731	1.245.843	720	0,000049403578
B664	Capo di Ponte	BS	LOMBARDIA	2.440	862.044	363	0,000034184126
B667	Capodrise	CE	CAMPANIA	10.094	3.326.386	330	0,000131908988
B669	Capoliveri	LI	TOSCANA	4.033	6.221.835	1.543	0,000246725290
B670	Capolona	AR	TOSCANA	5.438	2.107.652	388	0,000083578391
B671	Caponago	MB	LOMBARDIA	5.245	1.903.078	363	0,000075466081
B672	Caporciano	AQ	ABRUZZO	230	109.881	478	0,000004357292
B674	Caposele	AV	CAMPANIA	3.483	887.567	258	0,000035592787
B676	Capovalle	BS	LOMBARDIA	369	171.380	464	0,000006796021
B677	Cappadocia	AQ	ABRUZZO	528	1.562.907	2.960	0,000061976683
B678	Cappella Maggiore	TV	VENETO	4.710	1.709.429	363	0,000067786960
B679	Cappella Cantone	CR	LOMBARDIA	573	342.718	598	0,000013590382
B680	Cappella del Picenardi	CR	LOMBARDIA	450	229.122	509	0,000009085790
B681	Cappelle sul Tavo	PE	ABRUZZO	4.016	1.238.569	308	0,000049115140

B682	Capracotta	IS	MOLISE	903	762.749	845	0,000030246603
B684	Capraia e Limite	FI	TOSCANA	7.670	3.092.032	403	0,000122613758
B685	Capraia Isola	LI	TOSCANA	415	514.529	1.240	0,000020403499
B686	Capralba	CR	LOMBARDIA	2.362	778.758	330	0,000030881432
B687	Cepanica Prenestina	RM	LAZIO	351	189.348	539	0,000007508546
B688	Capranica	VT	LAZIO	6.487	2.555.884	394	0,000101352941
B689	Marzabotto	BO	EMILIAROMAGNA	6.779	2.951.294	435	0,000117032812
B690	Capranica di Lecce	LE	PUGLIA	2.474	694.778	281	0,000027551251
B691	Caprarola	VT	LAZIO	5.487	2.197.290	400	0,000087132988
B692	Caprauna	CN	PIEMONTE	104	52.023	500	0,000002062955
B693	Caprese Michelangelo	AR	TOSCANA	1.426	813.585	571	0,000032262500
B694	Caprezzo	VB	PIEMONTE	174	112.762	648	0,000004471550
B696	Capri	NA	CAMPANIA	7.205	10.984.603	1.525	0,000435591628
B698	Capriano del Colle	BS	LOMBARDIA	4.674	1.685.343	361	0,000066831842
B701	Capriata d'Orba	AL	PIEMONTE	1.904	1.115.242	586	0,00004224640
B703	Capriate San Gervasio	BG	LOMBARDIA	8.066	3.071.022	381	0,000121780591
B704	Capriati a Voltumo	CE	CAMPANIA	1.541	414.846	269	0,000016450622
B705	Caprie	TO	PIEMONTE	2.086	811.248	389	0,000032169836
B706	Capriglia Irpina	AV	CAMPANIA	2.388	670.408	280	0,000026584855
B707	Capriglio	AT	PIEMONTE	290	100.841	348	0,000003998841
B708	Caprile	BI	PIEMONTE	189	118.410	627	0,000004695534
B709	Caprino Veronese	VR	VENETO	8.371	4.055.663	484	0,000160826301
B710	Caprino Bergamasco	BG	LOMBARDIA	3.105	1.169.941	377	0,000046393694
B711	Capriolo	BS	LOMBARDIA	9.397	3.416.221	364	0,000135469385
B715	Capua	CE	CAMPANIA	18.820	7.940.013	422	0,0000314859206
B716	Capurso	BA	PUGLIA	15.735	5.730.703	364	0,000227249562
B717	Caraffa di Catanzaro	CZ	CALABRIA	1.866	545.871	293	0,000021646357
B718	Caraffa del Bianco	RC	CALABRIA	539	135.326	251	0,000005366307
B719	Caraglio	CN	PIEMONTE	6.836	3.286.104	481	0,000130309625
B720	Caramagna Piemonte	CN	PIEMONTE	3.034	1.291.193	426	0,000051201929
B722	Caramanico Terme	PE	ABRUZZO	1.929	1.089.208	565	0,000043192266
B724	Carapelle	FG	PUGLIA	6.570	1.440.214	219	0,000057111301
B725	Carapelle Calvisio	AQ	ABRUZZO	87	32.092	369	0,000001272598
B726	Carasco	GE	LIGURIA	3.733	1.995.329	535	0,000079124272
B727	Carassai	AP	MARCHE	1.100	312.040	284	0,000012373873
B729	Carate Brianza	MB	LOMBARDIA	17.884	8.126.168	454	0,000322241145
B730	Carate Urio	CO	LOMBARDIA	1.171	824.532	704	0,000032696603
B731	Caravaggio	BG	LOMBARDIA	16.049	7.075.631	441	0,000280582346
B732	Caravate	VA	LOMBARDIA	2.563	903.081	352	0,000035811454

B733	Caravino	TO	PIEMONTE	923	419.110	454	0,000016619696
B734	Caravonica	IM	LIGURIA	282	98.779	350	0,000003917067
B735	Carbognano	VT	LAZIO	1.995	617.131	309	0,000024472177
B736	Carbonara Scrivia	AL	PIEMONTE	1.122	470.910	420	0,000018673800
B739	Carbonara di Po	MN	LOMBARDIA	1.297	576.830	445	0,000022874058
B740	Carbonara di Nola	NA	CAMPANIA	2.429	665.576	274	0,000026393248
B741	Carbonara al Ticino	PV	LOMBARDIA	1.548	641.634	414	0,000025443840
B742	Carbonate	CO	LOMBARDIA	2.941	1.300.033	442	0,000051552474
B743	Carbone	PZ	BASILICATA	638	168.699	264	0,000006689706
B744	Carbonera	TV	VENETO	11.190	4.398.530	393	0,000174422594
B748	Carcare	SV	LIGURIA	5.587	2.764.530	495	0,000109626726
B749	Carceri	PD	VENETO	1.580	509.484	322	0,000020203439
B752	Carcoforo	VC	PIEMONTE	78	87.689	1.124	0,000003477291
B754	Cardano al Campo	VA	LOMBARDIA	14.789	5.628.475	381	0,000223195750
B755	Cardè	CN	PIEMONTE	1.122	380.829	339	0,000015101668
B756	Cardeto	RC	CALABRIA	1.641	266.393	162	0,000010563735
B758	Cardinale	CZ	CALABRIA	2.188	482.286	220	0,000019124913
B759	Cardito	NA	CAMPANIA	22.755	7.095.344	312	0,000281364059
B760	Careggine	LU	TOSCANA	564	294.368	522	0,000011673079
B762	Carema	TO	PIEMONTE	774	360.915	466	0,000014312012
B763	Carenno	LC	LOMBARDIA	1.466	696.641	475	0,000027625121
B765	Carentino	AL	PIEMONTE	340	138.640	408	0,000005497732
B766	Careri	RC	CALABRIA	2.360	276.341	117	0,000010968228
B767	Caresana	VC	PIEMONTE	1.024	530.777	518	0,000021047814
B768	Caresanablot	VC	PIEMONTE	1.131	718.008	635	0,000028472437
B769	Carezzano	AL	PIEMONTE	431	259.050	601	0,000010272573
B771	Carfizzi	KR	CALABRIA	661	145.705	220	0,000005777902
B774	Cariati	CS	CALABRIA	8.355	2.448.812	293	0,000097107024
B776	Carife	AV	CAMPANIA	1.408	418.944	298	0,000016613104
B777	Carignano	TO	PIEMONTE	9.261	4.192.926	453	0,000166269433
B778	Carimate	CO	LOMBARDIA	4.485	2.504.525	558	0,000099316312
B779	Carinaro	CE	CAMPANIA	7.181	2.553.920	356	0,000101275039
B781	Carinola	CE	CAMPANIA	7.283	2.953.878	406	0,000117135286
B782	Carisio	VC	PIEMONTE	857	733.825	856	0,000029099644
B784	Carlantino	FG	PUGLIA	980	272.574	278	0,000010808871
B785	Carlazzo	CO	LOMBARDIA	3.103	1.378.981	444	0,000054683144
B790	Carlupoli	CZ	CALABRIA	1.516	385.449	254	0,000015284883
B791	Carmagnola	TO	PIEMONTE	29.079	12.074.975	415	0,000478330057
B792	Carmiano	LE	PUGLIA	12.173	3.516.149	289	0,000139431982

B794	Carmignano	PO	TOSCANA	14.450	7.283.079	504	0,000288808657
B795	Carmignano di Brenta	PD	VENETO	7.621	3.120.434	409	0,000123740009
B796	Carnago	VA	LOMBARDIA	6.630	2.285.436	345	0,000090628397
B798	Carnate	MB	LOMBARDIA	7.280	2.602.145	357	0,000103187386
B801	Carobbio degli Angeli	BG	LOMBARDIA	4.697	1.747.259	372	0,000069287102
B802	Carolei	CS	CALABRIA	3.330	769.392	231	0,000030510059
B803	Carona	BG	LOMBARDIA	335	547.365	1.634	0,000021705629
B805	Caronno Pertusella	VA	LOMBARDIA	17.525	6.901.665	394	0,0002736683766
B807	Caronno Varesino	VA	LOMBARDIA	4.952	1.751.027	354	0,000069436536
B808	Carosino	TA	PUGLIA	7.010	2.155.266	307	0,000085466515
B809	Carovigno	BR	PUGLIA	16.615	7.947.529	478	0,000315157239
B810	Carovilli	IS	MOLISE	1.359	441.164	325	0,000017494251
B812	Carpaneto Piacentino	PC	EMILIAROMAGNA	7.715	4.084.756	529	0,000161979947
B813	Carpanzano	CS	CALABRIA	255	111.318	437	0,000004414272
B814	Carpasio	IM	LIGURIA	168	108.529	646	0,000004303703
B816	Carpegna	PJ	MARCHE	1.674	929.430	555	0,00036856329
B817	Carpedolo	BS	LOMBARDIA	13.012	5.112.812	393	0,000202747271
B818	Carpeneto	AL	PIEMONTE	977	510.080	522	0,000020227086
B819	Carpi	MO	EMILIAROMAGNA	70.699	34.543.321	489	0,001369806628
B820	Carpiano	MI	LOMBARDIA	4.122	1.522.811	369	0,000060386699
B822	Carpignano Salentino	LE	PUGLIA	3.811	1.035.139	272	0,000941048181
B823	Carpignano Sesia	NO	PIEMONTE	2.529	1.200.284	475	0,000047596962
B824	Cura Carpignano	PV	LOMBARDIA	4.851	1.441.738	297	0,000057171750
B825	Carpinetti	RE	EMILIAROMAGNA	4.064	2.503.240	616	0,000099265360
B826	Carpineto Sinello	CH	ABRUZZO	608	164.160	270	0,000006509716
B827	Carpineto della Nora	PE	ABRUZZO	662	162.247	245	0,000006433869
B828	Carpineto Romano	RM	LAZIO	4.524	1.502.446	332	0,000059579119
B829	Carpino	FG	PUGLIA	4.182	1.251.506	299	0,000049628140
B830	Carpinone	IS	MOLISE	1.157	387.470	335	0,000015365023
B832	Carrara	MS	TOSCANA	63.133	30.341.820	481	0,001203197162
B835	Carrè	VI	VENETO	3.667	1.532.400	418	0,000060766931
B836	Carrega Ligure	AL	PIEMONTE	84	213.463	2.541	0,000008464823
B838	Carro	SP	LIGURIA	545	460.337	845	0,000018254557
B839	Carrodano	SP	LIGURIA	503	358.534	713	0,000014217591
B840	Carrosio	AL	PIEMONTE	510	275.699	541	0,000010932759
B841	Carrù	CN	PIEMONTE	4.486	2.098.877	468	0,000083230434
B842	Carsoli	AQ	ABRUZZO	5.396	2.739.908	508	0,000108650370
B844	Cartigliano	VI	VENETO	3.800	1.317.116	347	0,000052229906
B845	Cartignano	CN	PIEMONTE	190	75.654	398	0,000003000032

B846	Cartoceto	PU	MARCHE	7.887	2.810.920	356	0,00011466330
B847	Cartosio	AL	PIEMONTE	747	425.437	570	0,000016870592
B848	Cartura	PD	VENETO	4.665	1.567.845	336	0,000062172498
B850	Carugate	MI	LOMBARDIA	15.146	5.599.688	370	0,000222064213
B851	Carugo	CO	LOMBARDIA	6.396	2.481.472	388	0,000098402130
B853	Caruncho	CH	ABRUZZO	600	227.565	379	0,00009024021
B854	Carvico	BG	LOMBARDIA	4.656	1.821.580	391	0,000072234304
B857	Casabona	KR	CALABRIA	2.718	490.916	181	0,000019467141
B858	Casacalenda	CB	MOLISE	2.135	530.471	248	0,000021035709
B859	Casacanditella	CH	ABRUZZO	1.307	412.992	316	0,000016377089
B860	Casagiove	CE	CAMPANIA	13.651	5.710.107	418	0,000226432850
B861	Casalanguida	CH	ABRUZZO	922	231.664	251	0,00009186573
B862	Casalattico	FR	LAZIO	574	132.363	231	0,00005248840
B864	Casalbeltrame	NO	PIEMONTE	975	554.498	569	0,000021988465
B865	Casalbordino	CH	ABRUZZO	6.166	2.542.575	412	0,000100825146
B866	Casalbore	AV	CAMPANIA	1.800	472.919	263	0,000018753490
B867	Casalborgone	TO	PIEMONTE	1.930	767.862	398	0,000030449375
B868	Casalbuono	SA	CAMPANIA	1.194	307.620	258	0,000012198585
B869	Casalbuttano ed Uniti	CR	LOMBARDIA	3.905	1.473.797	377	0,000058443059
B870	Casal Cermelli	AL	PIEMONTE	1.234	486.675	394	0,000019298987
B871	Casalciprano	CB	MOLISE	564	140.156	249	0,000005557867
B872	Casal di Principe	CE	CAMPANIA	21.389	4.605.015	215	0,000182610691
B873	Casalduni	BN	CAMPANIA	1.378	263.992	192	0,000010468628
B875	Casale Litta	VA	LOMBARDIA	2.690	955.203	355	0,000037878347
B876	Casale Corte Cerro	VB	PIEMONTE	3.461	1.361.966	394	0,000054008433
B877	Casale di Scodosia	PD	VENETO	4.859	1.960.854	404	0,00007757151
B878	Casale Marittimo	PI	TOSCANA	1.122	823.914	734	0,000032672095
B879	Casale sul Sile	TV	VENETO	13.018	4.533.629	348	0,000179779894
B880	Casalecchio di Reno	BO	EMILIAROMAGNA	36.327	18.936.099	521	0,000750906207
B881	Casale Cremasco-Vidolasco	CR	LOMBARDIA	1.894	600.344	317	0,000023806498
B882	Casaleggio Boiro	AL	PIEMONTE	372	206.972	556	0,000008207407
B883	Casaleggio Novara	NO	PIEMONTE	926	483.660	522	0,000019179395
B885	Casale Monferrato	AL	PIEMONTE	34.437	16.507.653	479	0,000654606796
B886	Casaleone	VR	VENETO	5.806	2.060.188	355	0,000081696241
B887	Casaletto Lodigiano	LO	LOMBARDIA	2.994	806.571	269	0,000031984351
B888	Casaletto Spartano	SA	CAMPANIA	1.420	280.615	198	0,000011127734
B889	Casaletto Ceredano	CR	LOMBARDIA	1.192	464.480	390	0,000018418839
B890	Casaletto di Sopra	CR	LOMBARDIA	570	249.388	438	0,000009889423
B891	Casaletto Vaprio	CR	LOMBARDIA	1.776	600.146	338	0,000023798648

B892	Casalfiumanese	BO	EMILIAROMAGNA	3.438	1.622.534	472	0,000064341160
B893	Casalgrande	RE	EMILIAROMAGNA	19.310	9.309.493	482	0,000369165573
B894	Casalgrasso	CN	PIEMONTE	1.480	690.652	467	0,000027387613
B895	Casal Velino	SA	CAMPANIA	5.268	3.172.786	602	0,000125816035
B896	Casalincontrada	CH	ABRUZZO	3.074	1.066.760	347	0,000042302082
B897	Casalino	NO	PIEMONTE	1.554	1.182.447	761	0,000046889635
B898	Casalmaggiore	CR	LOMBARDIA	15.351	6.820.208	444	0,000270453621
B899	Casalmatocco	LO	LOMBARDIA	3.159	1.074.271	340	0,000042599924
B900	Casalmorano	CR	LOMBARDIA	1.622	681.792	420	0,000027036296
B901	Casalmoro	MN	LOMBARDIA	2.253	928.586	412	0,000036822846
B902	Casalinoceto	AL	PIEMONTE	980	550.504	562	0,000021830085
B903	Villapiana	CS	CALABRIA	5.387	3.002.374	557	0,000119058382
B904	Casalnuovo Monterotaro	FG	PUGLIA	1.556	524.844	337	0,000020812540
B905	Casalnuovo di Napoli	NA	CAMPANIA	49.855	15.163.723	304	0,000601313567
B906	San Paolo Albanese	PZ	BASILICATA	294	89.529	305	0,000003550249
B907	Casaloldo	MN	LOMBARDIA	2.695	1.013.585	376	0,000040193475
B910	Casalpusterlengo	LO	LOMBARDIA	15.347	5.951.118	388	0,000235990080
B911	Casalromano	MN	LOMBARDIA	1.499	615.225	410	0,000024396574
B912	Casaserugo	PD	VENETO	5.348	2.140.877	400	0,000084895917
B914	Pozzaglio ed Uniti	CR	LOMBARDIA	1.486	606.460	408	0,000024049017
B915	Trinitapoli	BT	PUGLIA	14.733	4.461.597	303	0,000176923513
B916	Casaluce	CE	CAMPANIA	10.078	2.702.236	268	0,000107156473
B917	Casalvecchio di Puglia	FG	PUGLIA	1.877	468.284	249	0,000018569665
B919	Casalvieri	FR	LAZIO	2.698	865.263	321	0,000034311767
B920	Casalvolone	NO	PIEMONTE	857	392.620	458	0,000015569257
B921	Casalzuigno	VA	LOMBARDIA	1.378	499.040	362	0,000019789316
B922	Casamaritano	NA	CAMPANIA	3.289	1.064.845	324	0,000042226165
B923	Casamassima	BA	PUGLIA	19.890	6.646.710	334	0,000263573598
B924	Casamicciola Terme	NA	CAMPANIA	8.362	4.993.217	597	0,000198004766
B925	Casandrino	NA	CAMPANIA	14.336	4.023.555	281	0,000159553066
B927	Casanova Lerrone	SV	LIGURIA	749	381.435	509	0,000015125692
B928	Casanova Elvo	VC	PIEMONTE	237	138.295	584	0,000005484046
B929	Casanova Lonati	PV	LOMBARDIA	458	218.132	476	0,000008649960
B932	Casape	RM	LAZIO	744	246.030	331	0,000009756275
B933	Casapinta	BI	PIEMONTE	422	167.314	396	0,000006634799
B934	Casaprota	RI	LAZIO	744	326.876	439	0,000012962186
B935	Casapulla	CE	CAMPANIA	8.628	3.401.441	394	0,000134883267
B936	Casarano	LE	PUGLIA	20.285	6.103.561	301	0,000242035176
B937	Casargo	LC	LOMBARDIA	830	1.027.518	1.238	0,000040745968

B938	Casirile	MI	LOMBARDIA	4.091	1.326.603	324	0,000052606099
B939	Casazza Ligure	GE	LIGURIA	6.826	3.565.009	521	0,000140972980
B941	Casasco	AL	PIEMONTE	129	90.696	703	0,000003596510
B942	Casasco d'Intelvi	CO	LOMBARDIA	464	609.688	1.314	0,000024177031
B943	Casatenovo	LC	LOMBARDIA	12.951	5.266.120	407	0,000208826659
B945	Casatisma	PV	LOMBARDIA	899	406.007	452	0,000016100085
B946	Casavatore	NA	CAMPANIA	18.661	6.174.086	331	0,000244831817
B947	Casazza	BG	LOMBARDIA	4.026	1.633.486	406	0,000064775490
B948	Cascia	PG	UMBRIA	3.217	1.751.542	544	0,000069456935
B949	Casciago	VA	LOMBARDIA	3.809	1.551.244	407	0,000061514199
B950	Cascina	PI	TOSCANA	45.257	17.003.901	376	0,000674285361
B952	San Giacomo Vercellese	VC	PIEMONTE	313	198.242	633	0,000007861245
B953	Cascinette d'Ivrea	TO	PIEMONTE	1.485	581.209	391	0,000023047692
B954	Casè Gerola	PV	LOMBARDIA	2.500	1.349.855	540	0,000053528159
B955	Caselle	TO	PIEMONTE	3.060	1.318.490	431	0,000052284396
B956	Casella	GE	LIGURIA	3.144	1.978.750	629	0,000078466846
B958	Caselle Lurani	LO	LOMBARDIA	3.059	833.494	272	0,000033052000
B959	Caselle in Pittari	SA	CAMPANIA	1.956	491.166	251	0,000019477051
B960	Caselle Torinese	TO	PIEMONTE	19.136	7.335.087	383	0,000290871016
B961	Caselle Landi	LO	LOMBARDIA	1.578	604.888	383	0,000023986686
B962	Scandicci	FJ	TOSCANA	50.609	24.224.978	479	0,000960635360
B963	Caserta	CE	CAMPANIA	76.326	43.409.711	569	0,001721401062
B965	Casier	TV	VENETO	11.341	4.656.862	411	0,000184666685
B966	Casignana	RC	CALABRIA	759	152.456	201	0,000006045612
B967	Casina	RE	EMILIAROMAGNA	4.504	2.459.518	546	0,000097531545
B968	Castelsilano.	KR	CALABRIA	1.015	212.393	209	0,000008422381
B969	Castel di Casio	BO	EMILIAROMAGNA	3.448	1.936.205	562	0,000076779715
B971	Casirate d'Adda	BG	LOMBARDIA	4.115	1.493.679	363	0,000059231459
B974	Casino d'Erba	CO	LOMBARDIA	1.669	732.587	439	0,000029050557
B977	Casnate con Bernate	CO	LOMBARDIA	4.926	2.112.299	429	0,000083762680
B978	Casnigo	BG	LOMBARDIA	3.273	1.567.631	479	0,000062163995
B979	Casola in Lunigiana	MS	TOSCANA	988	613.000	620	0,000024308370
B980	Casola di Napoli	NA	CAMPANIA	3.898	926.941	238	0,000036757609
B982	Casola Valsenio	RA	EMILIAROMAGNA	2.617	1.358.118	519	0,000053855825
B984	Casole d'Elsa	SI	TOSCANA	3.897	2.129.938	547	0,000084462137
B985	Casoli	CH	ABRUZZO	5.664	2.101.815	371	0,000083346950
B987	Casorate Sempione	VA	LOMBARDIA	5.699	2.119.300	372	0,000084040288
B988	Casorate Primo	PV	LOMBARDIA	8.709	3.085.201	354	0,000122342878
B989	Casorezzo	MI	LOMBARDIA	5.483	2.262.926	413	0,000089735751

B990	Casoria	NA	CAMPANIA	77.642	28.287.393	364	0,001121729377
B991	Casorzo	AT	PIEMONTE	633	281.214	444	0,000011151474
B993	Casoggio	SO	LOMBARDIA	1.411	1.031.962	731	0,000040922195
B996	Cassago Brianza	LC	LOMBARDIA	4.399	1.737.357	395	0,000068894437
B997	Cassano Irpino	AV	CAMPANIA	982	276.147	281	0,000010950550
B998	Cassano delle Murge	BA	PUGLIA	14.732	5.614.059	381	0,000222624078
B999	Cassano Valcuvia	VA	LOMBARDIA	664	225.439	340	0,000008939725
C002	Cassano all'Jonio	CS	CALABRIA	18.495	5.828.380	315	0,000231122926
C003	Cassano d'Adda	MI	LOMBARDIA	18.880	7.002.783	371	0,000277693566
C004	Cassano Magnago	VA	LOMBARDIA	21.622	8.371.810	387	0,000331981989
C005	Cassano Spinola	AL	PIEMONTE	1.731	942.549	545	0,000037376560
C007	Cassiglio	BG	LOMBARDIA	109	64.722	594	0,000002566529
C013	Pero	MI	LOMBARDIA	11.084	5.407.042	488	0,000214414877
C014	Cassina de' Pecchi	MI	LOMBARDIA	13.652	6.149.198	450	0,000243844890
C020	Cassina Rizzardi	CO	LOMBARDIA	3.290	1.836.587	558	0,000072829403
C022	Cassinascò	AT	PIEMONTE	611	190.694	312	0,000007561907
C024	Cassina Valsassina	LC	LOMBARDIA	482	856.660	1.777	0,000033970641
C027	Cassine	AL	PIEMONTE	2.961	1.408.765	476	0,000055864214
C030	Cassinelle	AL	PIEMONTE	914	539.491	590	0,000021393371
C033	Cassinetta di Lugagnano	MI	LOMBARDIA	1.914	731.779	382	0,000029018527
C034	Cassino	FR	LAZIO	36.142	14.507.918	401	0,000575307789
C037	Cassola	VI	VENETO	14.619	6.291.392	430	0,000249483546
C038	Cassolnovo	PV	LOMBARDIA	7.042	2.553.354	363	0,000101252597
C040	Castel Castagna	TE	ABRUZZO	500	126.839	254	0,000005029756
C041	Castagnaro	VR	VENETO	3.750	1.435.705	383	0,000056932529
C044	Castagneto Carducci	LI	TOSCANA	9.010	9.376.004	1.041	0,000371803060
C045	Castagneto Po	TO	PIEMONTE	1.784	879.832	493	0,000034889516
C046	Castagnito	CN	PIEMONTE	2.163	918.362	425	0,000036417430
C047	Castagnole Monferrato	AT	PIEMONTE	1.245	454.054	365	0,000018005382
C048	Castagnole Piemonte	TO	PIEMONTE	2.245	802.806	358	0,000031835069
C049	Castagnole delle Lanze	AT	PIEMONTE	3.798	1.411.235	372	0,000055962173
C050	Castana	PV	LOMBARDIA	721	380.515	528	0,000015089208
C052	Castano Primo	MI	LOMBARDIA	11.305	4.689.373	415	0,000185955885
C053	Casteggio	PV	LOMBARDIA	6.805	3.149.213	463	0,000124881253
C055	Castegnato	BS	LOMBARDIA	8.334	2.934.827	352	0,000116379834
C056	Castegnaro	VI	VENETO	2.939	1.081.140	368	0,000042872315
C057	Castelbaldo	PD	VENETO	1.549	544.038	351	0,000021573700
C058	Castel Baronia	AV	CAMPANIA	1.129	296.935	263	0,000011774883
C059	Castelbelforte	MN	LOMBARDIA	3.221	1.421.722	441	0,000056378008

C060	Castelbellino	AN	MARCHE	4.947	1.720.944	348	0,000068243584
C063	Castelbianco	SV	LIGURIA	330	163.238	495	0,000006473142
C064	Castel Boglione	AT	PIEMONTE	609	206.965	340	0,000008207130
C065	Castel Bolognese	RA	EMILIAROMAGNA	9.554	4.673.256	489	0,000185316786
C066	Castelbottaccio	CB	MOLISE	312	134.981	433	0,000005352629
C069	Castelcivita	SA	CAMPANIA	1.739	437.813	252	0,000017361369
C070	Servigliano	FM	MARCHE	2.336	797.616	341	0,000031629279
C072	Castelcovati	BS	LOMBARDIA	6.583	2.034.764	309	0,000080688043
C073	Castelcucco	TV	VENETO	2.215	818.750	370	0,000032467307
C075	Castel d'Alano	BO	EMILIAROMAGNA	1.906	1.586.947	833	0,000062929978
C076	Castel d'Ario	MN	LOMBARDIA	4.736	1.941.496	410	0,000076989547
C078	Castel d'Azzano	VR	VENETO	11.767	4.424.708	376	0,000175460677
C079	Castelli Calepio	BG	LOMBARDIA	10.377	4.321.039	416	0,000171349704
C080	Castelidolci	RN	EMILIAROMAGNA	407	179.312	441	0,000007110555
C081	Casteldefino	CN	PIEMONTE	157	187.998	1.197	0,000007455022
C082	Castel del Giudice	IS	MOLISE	346	148.655	430	0,000005894884
C083	Castel del Monte	AQ	ABRUZZO	413	389.936	944	0,000015462825
C085	Castel del Piano	GR	TOSCANA	4.690	2.707.141	577	0,000107350997
C086	Castel del Rio	BO	EMILIAROMAGNA	1.246	769.647	618	0,000030520172
C089	Castelidone	CR	LOMBARDIA	586	248.414	424	0,000009850801
C090	Castel di Ieri	AQ	ABRUZZO	303	162.200	535	0,000006431994
C093	Castel di Lama	AP	MARCHE	8.634	2.306.810	267	0,000091475950
C096	Castel di Sangro	AQ	ABRUZZO	6.538	3.467.441	530	0,000137500499
C097	Castel di Sasso	CE	CAMPANIA	1.171	199.428	170	0,000007908257
C098	Castel di Tora	RI	LAZIO	288	151.660	527	0,000006014039
C100	Castelfiardo	AN	MARCHE	18.733	6.821.547	364	0,000270506697
C101	Castelflorentino	FI	TOSCANA	17.504	7.935.193	453	0,000314668052
C102	Castel Focognano	AR	TOSCANA	3.149	1.429.632	454	0,000056691690
C104	Castelforte	LT	LAZIO	4.386	1.466.533	334	0,000058154981
C105	Castelfranci	AV	CAMPANIA	2.041	492.149	241	0,000019516029
C106	Castelfranco in Miscano	BN	CAMPANIA	916	213.872	233	0,000008481057
C107	Castelfranco Emilia	MO	EMILIAROMAGNA	32.677	13.909.921	426	0,000551594365
C108	Castrolibero	CS	CALABRIA	9.894	3.392.618	343	0,000134633396
C110	Castel Vittorio	IM	LIGURIA	287	160.809	560	0,000006376856
C111	Castelfranco Veneto	TV	VENETO	33.234	17.053.688	513	0,000676259680
C113	Castelfranco di Sotto	PI	TOSCANA	13.427	6.739.781	502	0,000267264293
C114	Castel Frentano	CH	ABRUZZO	4.347	1.338.523	308	0,000053078808
C115	Castel Gabbiano	CR	LOMBARDIA	474	210.489	444	0,000008346901
C116	Castel Gandolfo	RM	LAZIO	8.997	4.479.646	498	0,000177639242

C117	Castel Giorgio	TR	UMBRIA	2.131	1.023.547	480	0,000040588478
C118	Castel Goffredo	MN	LOMBARDIA	12.547	5.101.840	407	0,000202312163
C119	Castelgomberto	VI	VENETO	6.109	2.484.370	407	0,0000988517080
C120	Castelgrande	PZ	BASILICATA	943	320.302	340	0,000012701488
C121	Castel Guelfo di Bologna	BO	EMILIAROMAGNA	4.455	2.869.395	644	0,000113785136
C122	Castelguelfo	RO	VENETO	1.580	617.424	391	0,000024483772
C123	Castelguidone	CH	ABRUZZO	382	106.393	279	0,000004218997
C125	Castellabate	SA	CAMPANIA	9.188	5.134.545	559	0,000203609076
C126	Castellafiume	AQ	ABRUZZO	1.106	298.548	270	0,000011838857
C127	Castell'Alfero	AT	PIEMONTE	2.763	971.168	351	0,000038511421
C128	Castellaito	TE	ABRUZZO	7.513	2.681.731	357	0,000106343364
C129	Castellammare di Stabia	NA	CAMPANIA	66.466	25.656.608	386	0,001017406248
C133	Castellamonte	TO	PIEMONTE	9.859	4.120.317	418	0,000163390106
C134	Castellana Grotte	BA	PUGLIA	19.635	8.450.832	430	0,000335115582
C136	Castellaneta	TA	PUGLIA	17.170	9.956.281	580	0,000394813783
C137	Castellania	AL	PIEMONTE	90	63.498	706	0,000002517999
C139	Castellanza	VA	LOMBARDIA	14.295	7.129.874	499	0,000282733351
C140	Castellar	CN	PIEMONTE	295	89.920	305	0,000003565770
C141	Castellarano	RE	EMILIAROMAGNA	15.232	7.475.261	491	0,000296429567
C142	Castellar Guidobono	AL	PIEMONTE	399	189.733	476	0,000007523829
C143	Castellaro	IM	LIGURIA	1.256	498.412	397	0,000019764394
C145	Castell'Arquato	PC	EMILIAROMAGNA	4.713	2.917.546	619	0,000115694563
C147	Castell'Azzara	GR	TOSCANA	1.476	688.741	467	0,000027311842
C148	Castellazzo Bormida	AL	PIEMONTE	4.570	2.158.192	472	0,000085582565
C149	Castellazzo Novarese	NO	PIEMONTE	346	220.776	638	0,000008754834
C152	Castelleone di Suasa	AN	MARCHE	1.676	505.157	301	0,000020031878
C153	Castelleone	CR	LOMBARDIA	9.455	3.848.944	407	0,000152628879
C154	Castellero	AT	PIEMONTE	302	93.773	311	0,000003718534
C155	Castelletto Cervo	BI	PIEMONTE	820	404.222	493	0,000016029314
C156	Castelletto d'Erro	AL	PIEMONTE	148	80.055	541	0,000003174570
C157	Castelletto di Branduzzo	PV	LOMBARDIA	1.033	489.577	474	0,000019414064
C158	Castelletto d'Orba	AL	PIEMONTE	2.047	1.044.742	510	0,000041428966
C160	Castelletto Merli	AL	PIEMONTE	476	248.838	523	0,000009867610
C161	Castelletto Molina	AT	PIEMONTE	180	70.979	394	0,000002814644
C162	Castelletto Monferrato	AL	PIEMONTE	1.537	624.242	406	0,000024754165
C165	Castelletto Stura	CN	PIEMONTE	1.351	589.451	436	0,000023374549
C166	Castelletto sopra Ticino	NO	PIEMONTE	9.938	4.886.532	492	0,000193774189
C167	Castelletto Uzzone	CN	PIEMONTE	331	112.371	339	0,000004456044
C169	Castelli	TE	ABRUZZO	1.159	411.317	355	0,000016310687

C172	Castellina in Chianti	SI	TOSCANA	2.859	2.146.416	751	0,000085115572
C173	Castellinaldo	CN	PIEMONTE	938	338.264	361	0,000013413777
C174	Castellina Marittima	PI	TOSCANA	2.025	1.147.313	567	0,000045496411
C175	Castellino del Biferno	CB	MOLISE	545	137.910	253	0,000005468785
C176	Castellino Tanaro	CN	PIEMONTE	312	118.013	378	0,0000044679761
C177	Castelliri	FR	LAZIO	3.454	940.356	272	0,000037289560
C178	Castello del Matese	CE	CAMPANIA	1.494	317.866	213	0,000012604905
C181	Castelvecchana	VA	LOMBARDIA	1.999	1.152.732	577	0,000045711305
C184	Castello d'Agogna	PV	LOMBARDIA	1.202	503.980	419	0,000019985190
C185	Castello d'Argile	BO	EMILIAROMAGNA	6.550	2.757.433	421	0,000109345300
C186	Castello dell'Acqua	SO	LOMBARDIA	622	286.826	461	0,000011374011
C187	Castello di Brianza	LC	LOMBARDIA	2.594	1.035.680	399	0,000041069627
C188	Castello di Cisterna	NA	CAMPANIA	7.869	2.450.971	311	0,000097192832
C190	Castello di Godego	TV	VENETO	7.177	2.831.291	394	0,000112274111
C195	Castellucchio	MN	LOMBARDIA	5.186	2.728.183	526	0,000108185422
C197	Castelmauro	CB	MOLISE	1.505	354.789	236	0,000014069058
C198	Castelluccio dei Sauri	FG	PUGLIA	2.131	635.760	298	0,000025210912
C199	Castelluccio Inferiore	PZ	BASILICATA	2.131	546.329	256	0,000021664534
C200	Castelverrino	IS	MOLISE	115	59.764	520	0,00002369938
C201	Castelluccio Superiore	PZ	BASILICATA	824	210.549	256	0,000008349255
C202	Castelluccio Valmaggiore	FG	PUGLIA	1.318	445.692	338	0,000017673819
C203	Castel Madama	RM	LAZIO	7.399	2.538.202	343	0,000100651766
C204	Castel Maggiore	BO	EMILIAROMAGNA	18.231	9.700.821	532	0,000384683580
C205	Castelmagno	CN	PIEMONTE	66	52.070	789	0,000020664813
C206	Castelmarte	CO	LOMBARDIA	1.320	583.260	442	0,000023129025
C207	Castelmassa	RO	VENETO	4.252	1.706.978	401	0,000067689771
C208	Castel Mella	BS	LOMBARDIA	11.056	3.750.397	339	0,000148721024
C209	Castelmezzano	PZ	BASILICATA	800	189.484	237	0,000007513929
C211	Castel Morrone	CE	CAMPANIA	3.858	1.028.043	266	0,000040766772
C213	Castelnovetto	PV	LOMBARDIA	603	338.193	561	0,000013410941
C214	Castelnuovo di Ceva	CN	PIEMONTE	110	50.867	462	0,000002017126
C215	Castelnuovo Bariano	RO	VENETO	2.762	1.096.443	397	0,000043479160
C218	Castelnuovo di Sotto	RE	EMILIAROMAGNA	8.462	4.433.131	524	0,000175794702
C219	Castelnuovo ne' Monti	RE	EMILIAROMAGNA	10.465	6.133.542	586	0,000243224063
C220	Castelnuovo Bozzente	CO	LOMBARDIA	929	314.435	338	0,000012468856
C222	Castelnuovo della Daunia	FG	PUGLIA	1.445	619.724	429	0,000024575013
C223	Castelnuovo Parano	FR	LAZIO	883	250.133	283	0,000009918953
C224	Castelnuovo di Farfa	RI	LAZIO	1.059	395.659	374	0,000015689759
C225	Castelnuovo del Garda	VR	VENETO	13.214	6.856.316	519	0,000271885470

C226	Castelnuovo Belbo	AT	PIEMONTE	895	286.947	321	0,000011378828
C227	Castelnuovo Berardenga	SI	TOSCANA	9.097	5.125.478	563	0,000203249541
C228	Castelnuovo Bocca d'Adda	LO	LOMBARDIA	1.638	640.476	391	0,000025397928
C229	Castelnuovo Bormida	AL	PIEMONTE	694	383.508	553	0,000015207898
C230	Castelnuovo Calcea	AT	PIEMONTE	759	347.027	457	0,000013761248
C231	Castelnuovo Cilento	SA	CAMPANIA	2.732	1.049.405	384	0,000041613898
C232	Castelnuovo Don Bosco	AT	PIEMONTE	3.272	1.308.641	400	0,000051893817
C235	Castelnuovo di Conza	SA	CAMPANIA	619	119.075	192	0,000004721874
C236	Castelnuovo di Garfagnana	LU	TOSCANA	5.950	2.923.310	491	0,000115923132
C237	Castelnuovo di Porto	RM	LAZIO	8.630	3.452.755	400	0,000136918107
C240	Castelnuovo Magra	SP	LIGURIA	8.415	3.487.637	414	0,000138301370
C241	Castelnuovo Nigra	TO	PIEMONTE	433	294.016	679	0,000011659114
C242	Castelnuovo Rangone	MO	EMILIAROMAGNA	14.896	8.109.553	544	0,000321582252
C243	Castelnuovo Scivvia	AL	PIEMONTE	5.274	2.668.018	506	0,000105799567
C244	Castelnuovo di Val di Cecina	PI	TOSCANA	2.231	1.296.845	581	0,000051426043
C245	Castelpagano	BN	CAMPANIA	1.483	299.196	202	0,000011864550
C246	Castelpetroso	IS	MOLISE	1.680	436.533	260	0,000017310619
C247	Castelpizzuto	IS	MOLISE	155	41.589	268	0,000001649195
C248	Castelplanio	AN	MARCHE	3.540	1.500.361	424	0,000059496451
C250	Castelpoto	BN	CAMPANIA	1.254	335.237	267	0,000013293721
C251	Castelraimondo	MC	MARCHE	4.587	1.828.502	399	0,000072508780
C252	Castel Ritaldi	PG	UMBRIA	3.278	1.277.323	390	0,000050661913
C253	Castel Rocchero	AT	PIEMONTE	395	152.327	386	0,000006040494
C255	Castel Rozzone	BG	LOMBARDIA	2.916	1.080.547	371	0,000042848800
C259	Castel San Giorgio	SA	CAMPANIA	13.702	4.275.992	312	0,000169563388
C261	Castel San Giovanni	PC	EMILIAROMAGNA	13.728	7.613.415	555	0,000301908041
C262	Castel San Lorenzo	SA	CAMPANIA	2.471	646.703	262	0,000025644844
C263	Castel San Niccolò	AR	TOSCANA	2.707	1.640.596	606	0,000065057425
C265	Castel San Pietro Terme	BO	EMILIAROMAGNA	20.811	11.880.575	571	0,000471121187
C266	Castel San Pietro Romano	RM	LAZIO	902	301.462	334	0,000011954417
C267	Castelsantangelo sul Nera	MC	MARCHE	281	322.554	1.148	0,000012790798
C268	Castel Sant'Angelo	RI	LAZIO	1.308	602.093	460	0,000023875827
C269	Castel Sant'Elia	VT	LAZIO	2.683	923.851	344	0,000036635087
C270	Castel San Vincenzo	IS	MOLISE	516	171.965	333	0,000006819240
C271	Castelsaraceno	PZ	BASILICATA	1.384	299.372	216	0,000011871535
C273	Castelseprio	VA	LOMBARDIA	1.307	564.248	432	0,000022375103
C274	Castelspina	AL	PIEMONTE	416	191.809	461	0,000007606153
C276	Castelvecchio di Rocca Barbena	SV	LIGURIA	145	155.493	1.072	0,000006166027
C278	Castelvecchio Calvisio	AQ	ABRUZZO	153	75.283	492	0,000002985309

C279	Castelvecchio Subequo	AQ	ABRUZZO	982	373.671	381	0,000014817811
C280	Castelvenero	BN	CAMPANIA	2.562	732.195	286	0,000029034999
C283	Castelvetero sul Calore	AV	CAMPANIA	1.615	539.898	334	0,000021409527
C284	Castelvetero in Val Fortore	BN	CAMPANIA	1.240	302.391	244	0,000011991240
C285	Caulonia	RC	CALABRIA	7.110	1.564.430	220	0,000062037084
C287	Castelvetro di Modena	MO	EMILIAROMAGNA	11.185	5.777.181	517	0,000229092641
C288	Castelvetro Piacentino	PC	EMILIAROMAGNA	5.456	2.940.007	539	0,000116585237
C289	Castel Viscardo	TR	UMBRIA	2.938	1.141.183	388	0,000045253321
C290	Castelvisconti	CR	LOMBARDIA	309	171.231	554	0,000006790125
C291	Castel Volturno	CE	CAMPANIA	25.281	13.334.842	527	0,000528789759
C292	Castenaso	BO	EMILIAROMAGNA	14.925	9.154.945	613	0,000363037027
C293	Castenedolo	BS	LOMBARDIA	11.457	4.650.786	406	0,000184425731
C296	Castiglione dei Pepoli	BO	EMILIAROMAGNA	5.648	3.215.437	569	0,000127507347
C298	Castiglione Messer Marino	CH	ABRUZZO	1.790	525.572	294	0,000020841437
C299	Castiglione d'Intelvi	CO	LOMBARDIA	1.182	724.449	613	0,000028727849
C300	Castiglione Olona	VA	LOMBARDIA	7.753	2.617.721	338	0,000103805081
C301	Castiglione Cosentino	CS	CALABRIA	2.896	675.561	233	0,000026789202
C302	Castiglione Chiavarese	GE	LIGURIA	1.616	913.688	565	0,000036232053
C303	Castiglione di Garfagnana	LU	TOSCANA	1.818	782.647	430	0,000031035654
C304	Castiglione d'Adda	LO	LOMBARDIA	4.683	1.665.912	356	0,000066061305
C306	Castiglione del Genovesi	SA	CAMPANIA	1.383	330.381	239	0,000013101166
C307	Castiglione Torinese	TO	PIEMONTE	6.416	2.910.983	454	0,000115434302
C308	Castiglione a Casauria	PE	ABRUZZO	831	228.308	275	0,000009053515
C309	Castiglione del Lago	PG	UMBRIA	15.527	7.280.959	469	0,000288724589
C310	Castiglione della Pescaia	GR	TOSCANA	7.308	17.213.285	2.355	0,000682588453
C311	Colledara	TE	ABRUZZO	2.179	717.206	329	0,000028440640
C312	Castiglione delle Stiviere	MN	LOMBARDIA	23.212	9.334.964	402	0,000370175639
C313	Castiglione d'Orcia	SI	TOSCANA	2.346	1.406.209	599	0,000055762875
C314	Castiglione Falletto	CN	PIEMONTE	700	408.613	584	0,000016203438
C315	Castiglione in Teverina	VT	LAZIO	2.329	883.163	379	0,000035021598
C316	Castiglione Messer Raimondo	TE	ABRUZZO	2.324	698.683	301	0,000027706091
C317	Castiglione Tinella	CN	PIEMONTE	895	242.052	270	0,000009598506
C318	Castiglion Fibocchi	AR	TOSCANA	2.167	1.085.103	501	0,000043029472
C319	Castiglion Fiorentino	AR	TOSCANA	13.244	5.958.678	450	0,000236289880
C321	Castignano	AP	MARCHE	2.796	883.769	316	0,000035045634
C322	Castlenti	TE	ABRUZZO	1.508	484.675	321	0,000019219681
C323	Castino	CN	PIEMONTE	483	179.966	373	0,000007136502
C324	Castione della Presolana	BG	LOMBARDIA	3.452	4.872.503	1.412	0,000193217872
C325	Castione Andevenno	SO	LOMBARDIA	1.575	854.805	543	0,0000333897068

C329	Castiraga Vidardo	LO	LOMBARDIA	2.740	885.975	323	0,000035133112
C330	Casto	BS	LOMBARDIA	1.778	692.984	390	0,000027480102
C331	Castorano	AP	MARCHE	2.380	590.412	248	0,000023412630
C332	Castrezzato	BS	LOMBARDIA	7.116	2.286.013	321	0,000090651278
C334	Castri di Lecco	LE	PUGLIA	2.918	745.957	256	0,000029580752
C335	Castignano de' Greci	LE	PUGLIA	3.927	947.362	241	0,000037567395
C336	Castignano del Capo	LE	PUGLIA	5.298	3.033.760	573	0,000120302993
C337	Castro	BG	LOMBARDIA	1.356	430.484	317	0,000017070728
C338	Castro dei Volsci	FR	LAZIO	4.781	1.222.326	256	0,000048471012
C339	Castrocaro Terme e Terra del Sole	FC	EMILIAROMAGNA	6.426	3.504.692	545	0,000138977676
C340	Castrocielo	FR	LAZIO	3.965	1.299.993	328	0,000051550909
C343	Castronno	VA	LOMBARDIA	5.268	1.932.937	367	0,000076650128
C345	Castronuovo di Sant'Andrea	PZ	BASILICATA	1.067	193.720	182	0,000007681910
C346	Castropignano	CB	MOLISE	947	298.544	315	0,000011838701
C348	Castroreggio	CS	CALABRIA	303	69.586	230	0,000002759433
C349	Castrovillari	CS	CALABRIA	22.240	5.210.233	234	0,000206610455
C352	Catanzaro	CZ	CALABRIA	90.612	31.636.523	349	0,001254538258
C354	Catignano	PE	ABRUZZO	1.399	407.481	291	0,000016158555
C357	Catolica	RN	EMILIAROMAGNA	17.125	11.083.761	647	0,000439523728
C359	Cautano	BN	CAMPANIA	2.044	608.944	298	0,000024147529
C360	Cava Manara	PV	LOMBARDIA	6.707	2.273.762	339	0,000090165450
C361	Cava de' Tirreni	SA	CAMPANIA	53.659	17.963.999	335	0,000712357825
C362	Cavacurta	LO	LOMBARDIA	830	318.695	384	0,000012637777
C363	Cavaglia	BI	PIEMONTE	3.591	1.766.747	492	0,000070959921
C364	Cavaghetto	NO	PIEMONTE	388	190.312	490	0,000007546770
C365	Cavaglio d'Agogna	NO	PIEMONTE	1.229	496.634	404	0,000019593910
C367	Cavaglio-Spoccia	VB	PIEMONTE	267	136.799	512	0,000005424716
C369	Cavagnolo	TO	PIEMONTE	2.237	892.030	399	0,000035373227
C370	Cavaion Veronese	VR	VENETO	5.849	3.155.694	540	0,000125138240
C375	Cavallerleone	CN	PIEMONTE	644	291.762	453	0,000011569750
C376	Cavallermaggiore	CN	PIEMONTE	5.533	2.462.623	445	0,000097654708
C377	Cavallino	LE	PUGLIA	12.710	3.827.622	301	0,000151783373
C378	Cavallirio	NO	PIEMONTE	1.335	597.592	448	0,000023697348
C381	Cavagna	CO	LOMBARDIA	227	100.218	441	0,000003974133
C382	Cavaria con Premezzo	VA	LOMBARDIA	5.819	2.072.996	356	0,000082204148
C383	Cavarzere	VE	VENETO	14.193	4.729.125	333	0,000187532234
C384	Cavaso del Tomba	TV	VENETO	2.960	1.137.249	384	0,000045097326
C387	Cavatore	AL	PIEMONTE	291	145.372	500	0,000005764689
C388	Jesolo	VE	VENETO	26.122	26.548.128	1.016	0,001052759284

C390	Cave	RM	LAZIO	11.287	3.422.309	303	0,000135710792
C394	Cavenago d'Adda	LO	LOMBARDIA	2.248	883.749	393	0,000035044843
C395	Cavenago di Brianza	MB	LOMBARDIA	7.261	2.494.921	344	0,000098935462
C396	Cavernago	BG	LOMBARDIA	2.624	903.360	344	0,000035822521
C398	Cavezzo	MO	EMILIAROMAGNA	7.026	3.379.734	481	0,000134022505
C404	Cavour	TO	PIEMONTE	5.545	2.526.448	456	0,000100185670
C405	Cavriago	RE	EMILIAROMAGNA	9.839	6.931.908	705	0,000274883058
C406	Cavriana	MN	LOMBARDIA	3.919	1.409.380	360	0,000055888619
C407	Cavriglia	AR	TOSCANA	9.614	3.878.850	403	0,000153814794
C408	Cazzago San Martino	BS	LOMBARDIA	10.996	4.228.352	385	0,000167674205
C409	Cazzago Brabbia	VA	LOMBARDIA	827	326.843	395	0,000012960893
C410	Cazzago Sant'Andrea	BG	LOMBARDIA	1.675	734.823	439	0,000029139201
C412	Cazzano di Tramigna	VR	VENETO	1.533	508.338	332	0,000020158018
C413	Ceccano	FR	LAZIO	23.565	6.214.159	264	0,000246420909
C414	Cecima	PV	LOMBARDIA	236	130.655	554	0,000005181078
C415	Cecina	LI	TOSCANA	28.046	19.033.121	679	0,000754753578
C417	Cedegolo	BS	LOMBARDIA	1.223	525.126	429	0,000020823748
C418	Cedrasco	SO	LOMBARDIA	460	208.875	454	0,000008282904
C422	Ceggia	VE	VENETO	6.196	2.205.683	356	0,000087465794
C424	Ceglie Messapica	BR	PUGLIA	20.076	7.557.225	376	0,000299679826
C426	Celano	AQ	ABRUZZO	11.017	3.482.480	316	0,000138096860
C428	Celenza sul Trigno	CH	ABRUZZO	915	304.989	333	0,000012094256
C429	Celenza Valforete	FG	PUGLIA	1.598	511.756	320	0,000020293561
C430	Celico	CS	CALABRIA	2.802	625.939	223	0,000024821467
C432	Cella Monte	AL	PIEMONTE	495	242.834	491	0,000009829534
C435	Cella Dati	CR	LOMBARDIA	509	287.528	565	0,000011401836
C436	Cellamare	BA	PUGLIA	5.775	1.399.473	242	0,000055495761
C437	Cellara	CS	CALABRIA	504	96.212	191	0,000003815254
C438	Cellarengo	AT	PIEMONTE	720	255.819	355	0,000010144422
C439	Cellatica	BS	LOMBARDIA	4.941	2.270.444	460	0,000090033886
C440	Celle Enomondo	AT	PIEMONTE	484	175.942	364	0,000006976933
C441	Celle di Macra	CN	PIEMONTE	100	42.512	425	0,000001685785
C442	Celle di San Vito	FG	PUGLIA	166	66.540	401	0,000002638636
C443	Celle Ligure	SV	LIGURIA	5.237	6.702.761	1.280	0,000265796302
C444	Celle di Bulgheria	SA	CAMPANIA	1.922	449.895	234	0,000017940463
C446	Celleno	VT	LAZIO	1.355	414.456	306	0,000016435130
C447	Cellere	VT	LAZIO	1.188	425.619	358	0,000016877829
C448	Cellino San Marco	BR	PUGLIA	6.655	2.037.382	306	0,000080791850
C449	Cellino Attanasio	TE	ABRUZZO	2.520	593.668	236	0,000023541741

C450	Cellio	VC	PIEMONTE	810	462.185	571	0,000018327809
C453	Cenadi	CZ	CALABRIA	563	188.348	335	0,000007468910
C456	Cenate Sopra	BG	LOMBARDIA	2.545	1.010.922	397	0,000040087868
C457	Cenate Sotto	BG	LOMBARDIA	3.745	1.543.642	412	0,000061212719
C458	Cencenighe Agordino	BL	VENETO	1.311	695.098	530	0,000027563925
C459	Cene	BG	LOMBARDIA	4.300	1.642.612	382	0,000065137357
C461	Ceneselli	RO	VENETO	1.719	746.267	434	0,000029593046
C463	Cengio	SV	LIGURIA	3.563	1.473.986	414	0,000058450530
C466	Centallo	CN	PIEMONTE	6.954	2.995.684	431	0,000118793084
C469	Cento	FE	EMILIAROMAGNA	35.686	16.674.539	467	0,000661224597
C470	Centola	SA	CAMPANIA	5.168	3.203.652	620	0,000127039992
C472	Centrache	CZ	CALABRIA	401	124.044	309	0,000004918930
C474	Cepagatti	PE	ABRUZZO	10.887	5.093.273	468	0,000201972445
C476	Cepaloni	BN	CAMPANIA	3.415	1.231.312	361	0,000048827345
C478	Ceppo Morelli	VB	PIEMONTE	321	225.873	704	0,000008956930
C479	Ceprano	FR	LAZIO	8.897	2.758.249	310	0,000109377675
C481	Ceranesi	GE	LIGURIA	3.875	1.990.222	514	0,000078921762
C482	Cerano d'Intelvi	CO	LOMBARDIA	557	371.352	667	0,000014725881
C483	Cerano	NO	PIEMONTE	6.911	2.759.584	399	0,000109430618
C484	Ceranova	PV	LOMBARDIA	2.154	594.384	276	0,000023570150
C485	Ceraso	SA	CAMPANIA	2.397	570.012	238	0,000022603676
C486	Ceremaggiore	CB	MOLISE	3.777	504.634	134	0,000020011124
C487	Cercenasco	TO	PIEMONTE	1.803	736.355	408	0,000029199971
C488	Cercepiccola	CB	MOLISE	681	157.160	231	0,000006232131
C489	Cerchiara di Calabria	CS	CALABRIA	2.385	496.529	208	0,000019669722
C492	Cerchio	AQ	ABRUZZO	1.635	497.990	305	0,000019747678
C493	Cercino	SO	LOMBARDIA	784	288.320	368	0,000011433260
C495	Cercola	NA	CAMPANIA	18.267	5.801.163	318	0,000230043652
C497	Ceres	TO	PIEMONTE	1.065	824.338	774	0,000032688926
C498	Cerea	VR	VENETO	16.529	7.847.048	475	0,000311172705
C500	Ceregnano	RO	VENETO	3.635	1.295.418	356	0,000051369486
C501	Corchiano	KR	CALABRIA	1.152	271.027	235	0,000010747513
C502	Ceresara	MN	LOMBARDIA	2.671	1.368.429	512	0,000054264691
C503	Cereseto	AL	PIEMONTE	437	207.295	474	0,000008220213
C504	Ceresole Alba	CN	PIEMONTE	2.090	824.115	394	0,000032680052
C505	Ceresole Reale	TO	PIEMONTE	156	492.894	3.160	0,000019545583
C506	Cerete	BG	LOMBARDIA	1.610	819.109	509	0,000032481559
C507	Cerreto Grue	AL	PIEMONTE	323	132.073	409	0,000005237319
C508	Ceretto Lomellina	PV	LOMBARDIA	196	134.350	685	0,000005327603

C509	Cernago	PV	LOMBARDIA	735	358.896	488	0,000014231925
C510	Ceriale	SV	LIGURIA	5.561	8.632.340	1.552	0,000342313255
C511	Ceriana	IM	LIGURIA	1.250	505.833	405	0,000020058697
C512	Ceriano Laghetto	MB	LOMBARDIA	6.516	2.638.701	405	0,000104637033
C513	Cerignale	PC	EMILIAROMAGNA	127	129.804	1.022	0,000005147328
C514	Cerignola	FG	PUGLIA	58.396	17.514.555	300	0,000694535216
C515	Cerisano	CS	CALABRIA	3.196	739.879	232	0,000029339733
C516	Cermenate	CO	LOMBARDIA	9.144	4.402.434	481	0,000174577402
C517	Cermignano	TE	ABRUZZO	1.649	351.859	213	0,000013952893
C518	Cerreto Laziale	RM	LAZIO	1.118	411.720	368	0,000016326644
C520	Cernobbio	CO	LOMBARDIA	6.745	4.445.897	659	0,000176300934
C521	Cernusco Lombardone	LC	LOMBARDIA	3.876	1.907.431	492	0,000075638676
C523	Cernusco sul Naviglio	MI	LOMBARDIA	33.436	18.545.625	555	0,000735422042
C524	Cerreto d'Esi	AN	MARCHE	3.817	1.352.751	354	0,000053642978
C525	Cerreto Sannita	BN	CAMPANIA	3.940	1.035.744	263	0,000041072174
C526	Cerreto Castello	BI	PIEMONTE	636	404.095	635	0,000016024287
C527	Cerreto di Spoleto	PG	UMBRIA	1.075	535.752	498	0,000021245097
C528	Cerreto d'Asti	AT	PIEMONTE	224	82.981	370	0,000003290582
C529	Cerreto Guidi	FI	TOSCANA	10.870	4.924.508	453	0,000195280113
C530	Cerretto Langhe	CN	PIEMONTE	442	139.977	317	0,000005550762
C531	Cerrina Monferrato	AL	PIEMONTE	1.435	720.093	502	0,000028555098
C532	Cerrione	BI	PIEMONTE	2.913	1.152.118	396	0,000045886960
C533	Cerro Tanaro	AT	PIEMONTE	626	268.757	429	0,000010857479
C534	Cerro al Volturno	IS	MOLISE	1.281	336.429	263	0,000013341021
C536	Cerro al Lambro	MI	LOMBARDIA	5.061	1.799.792	356	0,000071370311
C537	Cerro Maggiore	MI	LOMBARDIA	15.257	6.025.418	395	0,000238936420
C538	Cerro Veronese	VR	VENETO	2.471	1.315.994	533	0,000052185405
C539	Cersosimo	PZ	BASILICATA	656	138.480	211	0,000005491405
C540	Certaldo	FI	TOSCANA	16.121	7.095.222	440	0,000281359218
C541	Certosa di Pavia	PV	LOMBARDIA	5.452	1.519.971	279	0,000060274074
C542	Cerva	CZ	CALABRIA	1.223	205.245	168	0,000008138935
C543	Cervara di Roma	RM	LAZIO	455	461.678	1.015	0,000018307740
C544	Cervarese Santa Croce	PD	VENETO	5.747	1.996.288	347	0,000079162280
C545	Cervaro	FR	LAZIO	8.109	2.300.450	284	0,000091223764
C547	Cervasca	CN	PIEMONTE	5.013	1.873.998	374	0,000074312905
C548	Cervatto	VC	PIEMONTE	47	102.082	2.172	0,000004048036
C549	Cerveno	BS	LOMBARDIA	660	281.351	426	0,00001156895
C550	Cervere	CN	PIEMONTE	2.236	901.002	403	0,000035728992
C551	Cervesina	PV	LOMBARDIA	1.204	443.243	368	0,000017576705

C552	Cerveteri	RM	LAZIO	37.441	19.975.984	534	0,000792142553
C553	Cervia	RA	EMILIAROMAGNA	28.940	32.442.286	1.121	0,001286490597
C554	Cervicati	CS	CALABRIA	829	130.581	158	0,000005178144
C555	Cervignano d'Adda	LO	LOMBARDIA	2.182	642.168	294	0,000025465026
C557	Cervinara	AV	CAMPANIA	9.658	2.708.856	280	0,000107419000
C558	Cervino	CE	CAMPANIA	5.031	1.242.535	247	0,000049272400
C559	Cervo	IM	LIGURIA	1.187	1.651.054	1.391	0,000065472129
C560	Cerzeto	CS	CALABRIA	1.373	215.280	157	0,000008536880
C561	Cesa	CE	CAMPANIA	8.841	2.596.285	294	0,000102955006
C562	Lentiai	BL	VENETO	3.017	1.130.049	375	0,000044811821
C563	Cesana Brianza	LC	LOMBARDIA	2.370	1.200.153	506	0,000047591774
C564	Cesana Torinese	TO	PIEMONTE	967	2.819.052	2.915	0,000111788793
C565	Cesano Boscone	MI	LOMBARDIA	23.792	8.773.751	369	0,000347920862
C566	Cesano Maderno	MB	LOMBARDIA	38.391	14.803.258	386	0,000587019414
C567	Cesara	VB	PIEMONTE	603	295.953	491	0,000011735925
C569	Cesate	MI	LOMBARDIA	14.215	4.774.742	336	0,000189941200
C573	Cesena	FC	EMILIAROMAGNA	96.758	51.562.931	533	0,002044714909
C574	Cesenatico	FC	EMILIAROMAGNA	25.796	19.205.977	745	0,000761608147
C576	Cesinali	AV	CAMPANIA	2.584	727.488	282	0,000028848340
C577	Cesinmaggiore	BL	VENETO	4.029	1.312.180	326	0,000052034152
C578	Cesio	IM	LIGURIA	283	95.903	339	0,000003803003
C580	Cessalto	TV	VENETO	3.849	1.327.734	345	0,000052650940
C581	Cessaniti	VV	CALABRIA	3.290	534.893	163	0,000021211048
C582	Cessapalombo	MC	MARCHE	512	197.933	387	0,000007848995
C583	Cessole	AT	PIEMONTE	403	143.638	356	0,000005695946
C584	Cetara	SA	CAMPANIA	2.141	989.626	462	0,000039243378
C585	Ceto	BS	LOMBARDIA	1.912	793.805	415	0,000031478140
C587	Cetona	SI	TOSCANA	2.755	1.776.624	645	0,000070451577
C588	Cetraro	CS	CALABRIA	10.128	3.134.871	310	0,000124312504
C589	Ceva	CN	PIEMONTE	5.782	3.035.980	525	0,000120391009
C591	Cevo	BS	LOMBARDIA	898	384.729	428	0,000015256350
C599	Cherasco	CN	PIEMONTE	9.076	4.914.652	541	0,000194889284
C604	Chialamberto	TO	PIEMONTE	345	560.367	1.624	0,000022221219
C605	Chiaro	VI	VENETO	13.026	5.120.915	393	0,000203068597
C606	Chianche	AV	CAMPANIA	475	134.126	282	0,000005318743
C608	Chianciano Terme	SI	TOSCANA	7.105	5.200.389	732	0,000206220094
C609	Chianti	PI	TOSCANA	1.392	834.700	600	0,000033099826
C610	Chianocco	TO	PIEMONTE	1.675	658.647	393	0,000026118467
C614	Chiarano	TV	VENETO	3.731	1.165.070	312	0,000046200552

C615	Chiaravalle	AN	MARCHE	14.796	5.460.013	369	0,000216515434
C616	Chiaravalle Centrale	CZ	CALABRIA	5.759	1.449.864	252	0,000057493983
C618	Chiaravalle	BS	LOMBARDIA	18.887	8.418.950	446	0,000333851321
C619	Chiaravalle	PZ	BASILICATA	1.965	501.390	255	0,000019882512
C620	Chiausci	IS	MOLISE	233	93.467	401	0,000003706410
C621	Chiavari	GE	LIGURIA	27.398	26.497.183	967	0,001050739036
C623	Chiavenna	SO	LOMBARDIA	7.379	3.038.730	412	0,000120600047
C624	Chiaverano	TO	PIEMONTE	2.095	713.368	341	0,000028288436
C627	Chieri	TO	PIEMONTE	36.595	17.125.269	468	0,000679098203
C628	Chiesa in Valmalenco	SO	LOMBARDIA	2.514	2.720.539	1.082	0,000107882275
C629	Chiesanuova	TO	PIEMONTE	205	94.573	461	0,000003750257
C630	Chies d'Alpago	BL	VENETO	1.377	529.521	385	0,000020998005
C631	Chiesina Uzzanese	PT	TOSCANA	4.552	1.920.463	422	0,000076155480
C632	Chieti	CH	ABRUZZO	51.815	25.816.250	498	0,001023736837
C633	Chieufi	FG	PUGLIA	1.698	744.812	439	0,000029535316
C634	Chieve	CR	LOMBARDIA	2.296	745.064	325	0,000029545310
C635	Chignolo d'Isola	BG	LOMBARDIA	3.335	1.109.034	333	0,000043978464
C637	Chignolo Po	PV	LOMBARDIA	4.017	1.446.053	360	0,000057342881
C638	Chioggia	VE	VENETO	49.706	21.782.257	438	0,000863769856
C639	Chiomonte	TO	PIEMONTE	916	1.057.010	1.154	0,000041915444
C648	Chitignano	AR	TOSCANA	899	434.373	483	0,000017224954
C649	Chiusduno	BG	LOMBARDIA	5.990	2.327.257	389	0,000092286785
C650	Chiuppano	VI	VENETO	2.598	1.062.188	409	0,000042120805
C651	Chiuro	SO	LOMBARDIA	2.534	1.327.171	524	0,000052828639
C653	Chiusa di Pesio	CN	PIEMONTE	3.676	1.564.715	426	0,000062048386
C655	Chiusa di San Michele	TO	PIEMONTE	1.647	601.750	365	0,000023862225
C657	Chiusanico	IM	LIGURIA	607	229.303	378	0,000009092972
C658	Chiusano d'Asti	AT	PIEMONTE	220	92.202	419	0,000003656246
C659	Chiusano di San Domenico	AV	CAMPANIA	2.277	628.947	276	0,000024940719
C660	Chiusavecchia	IM	LIGURIA	577	247.712	429	0,000009822955
C661	Chiusdino	SI	TOSCANA	1.903	1.017.124	534	0,000040333796
C662	Chiusi	SI	TOSCANA	8.704	4.411.700	507	0,000174944847
C663	Chiusi della Verna	AR	TOSCANA	2.023	1.329.327	657	0,000052714128
C665	Chivasso	TO	PIEMONTE	26.749	11.091.819	415	0,000439843252
C669	Canossa	RE	EMILIAROMAGNA	3.844	1.959.617	510	0,000077708097
C670	Crocetta del Montello	TV	VENETO	6.080	2.308.087	380	0,000091526590
C672	Cibiana di Cadore	BL	VENETO	393	311.376	792	0,000012347525
C673	Cicagna	GE	LIGURIA	2.502	1.138.966	455	0,000045165406
C674	Cicala	CZ	CALABRIA	968	218.558	226	0,000008666870

C675	Ciociano	NA	CAMPANIA	12.906	4.064.198	315	0,000161164733
C676	Cicerale	SA	CAMPANIA	1.220	410.539	337	0,000016279836
C677	Ciciliano	RM	LAZIO	1.336	894.675	670	0,000035478106
C678	Cicognolo	CR	LOMBARDIA	982	472.996	482	0,000018756628
C679	Ciconio	TO	PIEMONTE	384	142.793	372	0,000005662436
C680	Cigliano	VC	PIEMONTE	4.570	2.108.445	461	0,000083609853
C681	Cigliè	CN	PIEMONTE	190	62.744	330	0,000002488102
C684	Cigognola	PV	LOMBARDIA	1.351	589.372	436	0,000023371379
C685	Cigole	BS	LOMBARDIA	1.564	605.501	387	0,000024011007
C686	Cilavegna	PV	LOMBARDIA	5.568	1.864.973	335	0,000073955042
C689	Cinadolmo	TV	VENETO	3.393	1.369.099	404	0,000054291279
C691	Cimbergo	BS	LOMBARDIA	551	280.026	508	0,000011104364
C695	Ciminà	RC	CALABRIA	568	123.609	218	0,000004901677
C697	Cimittile	NA	CAMPANIA	7.280	2.603.018	358	0,000103222036
C698	Tavernole sul Melia	BS	LOMBARDIA	1.303	462.717	355	0,000018348932
C701	Cinaglio	AT	PIEMONTE	446	130.008	291	0,000005155433
C702	Cineto Romano	RM	LAZIO	601	264.962	441	0,000010506985
C703	Cingia de' Botti	CR	LOMBARDIA	1.273	536.687	422	0,000021282186
C704	Cingoli	MC	MARCHE	10.352	4.033.545	390	0,000159949214
C705	Cinigiano	GR	TOSCANA	2.618	1.302.392	497	0,000051646007
C707	Cinisello Balsamo	MI	LOMBARDIA	75.078	26.220.857	349	0,001039781434
C709	Cino	SO	LOMBARDIA	367	116.960	319	0,000004638009
C710	Cinquefrondi	RC	CALABRIA	6.539	1.262.844	193	0,000050077747
C711	Cintano	TO	PIEMONTE	258	133.468	517	0,000005292638
C713	Cinto Euganeo	PD	VENETO	2.025	648.404	320	0,000025712307
C714	Cinto Caomaggiore	VE	VENETO	3.243	1.115.110	344	0,000044219419
C715	Cinzano	TO	PIEMONTE	340	192.069	565	0,000007616455
C716	Ciorlano	CE	CAMPANIA	426	127.197	299	0,000005043950
C717	Santa Maria del Cedro	CS	CALABRIA	4.954	3.614.036	730	0,000143313687
C718	Cipressa	IM	LIGURIA	1.290	984.817	763	0,000039052655
C719	Circolo	BN	CAMPANIA	2.388	500.933	210	0,000019864372
C722	Ciriè	TO	PIEMONTE	18.909	9.798.351	518	0,000388551124
C723	Cirigliano	MT	BASILICATA	375	144.148	384	0,000005716141
C724	Cirrìdo	CO	LOMBARDIA	2.108	924.735	439	0,000036670141
C725	Cirò	KR	CALABRIA	2.936	461.749	157	0,000018310545
C726	Cirò Marina	KR	CALABRIA	14.902	3.513.497	236	0,000139326822
C728	Cisano Bergamasco	BG	LOMBARDIA	6.394	2.720.633	425	0,000107886028
C729	Cisano sul Neva	SV	LIGURIA	2.085	1.051.154	504	0,000041683241
C730	Ciserano	BG	LOMBARDIA	5.769	2.199.459	381	0,000087218985

C732	Cislago	VA	LOMBARDIA	10.329	3.576.082	346	0,000141808640
C733	Cisliano	MI	LOMBARDIA	4.760	1.808.858	380	0,000071729824
C734	Cimon del Grappa	VI	VENETO	906	455.222	502	0,000018051710
C735	Cison di Valmarino	TV	VENETO	2.847	1.164.812	440	0,000046190321
C738	Cisone	CN	PIEMONTE	85	41.487	488	0,000001645142
C739	Cisterna d'Asti	AT	PIEMONTE	1.245	398.950	320	0,000015820276
C740	Cisterna di Latina	LT	LAZIO	36.868	13.442.837	365	0,000933072264
C741	Cisternino	BR	PUGLIA	11.611	5.091.456	439	0,000201900399
C742	Citerna	PG	UMBRIA	3.531	1.476.677	418	0,000058557248
C743	Cittadella	PD	VENETO	20.155	11.054.085	548	0,000438346916
C744	Città della Pieve	PG	UMBRIA	7.712	3.931.717	510	0,000155911250
C745	Città di Castello	PG	UMBRIA	39.913	17.366.204	435	0,000688652417
C746	Cittaducale	RI	LAZIO	6.828	2.698.459	395	0,000107006691
C747	Cittanova	RC	CALABRIA	10.410	2.607.233	250	0,000103389155
C749	Cittareale	RI	LAZIO	482	289.919	601	0,000011496683
C750	Città Sant'Angelo	PE	ABRUZZO	14.969	6.785.073	453	0,000269060358
C751	Cittiglio	VA	LOMBARDIA	3.960	1.481.911	374	0,000058764807
C752	Civate	LC	LOMBARDIA	3.909	1.615.677	413	0,000064069248
C755	Civezza	IM	LIGURIA	609	289.489	475	0,000011479629
C757	Civiasco	VC	PIEMONTE	263	150.135	571	0,000005953554
C759	Civitate al Piano	BG	LOMBARDIA	5.215	1.851.315	355	0,000073413436
C760	Civitate Camuno	BS	LOMBARDIA	2.733	1.132.218	414	0,000044897822
C763	Civita	CS	CALABRIA	902	211.957	235	0,000008405120
C764	Civitacampomariano	CB	MOLISE	417	114.966	276	0,000004558938
C765	Civita Castellana	VT	LAZIO	16.491	6.312.222	383	0,000250309570
C766	Civita d'Antino	AQ	ABRUZZO	979	388.614	397	0,000015410401
C767	Lanuvio	RM	LAZIO	13.632	4.614.742	339	0,000182396424
C768	Civitaluparella	CH	ABRUZZO	351	87.160	248	0,000003456308
C769	Civitanova del Sannio	IS	MOLISE	945	297.878	315	0,00001812289
C770	Civitanova Marche	MC	MARCHE	41.983	19.800.739	472	0,000785193253
C771	Civitaquana	PE	ABRUZZO	1.247	410.340	329	0,000016271921
C772	Duronia	CB	MOLISE	405	213.450	527	0,000008464316
C773	Civitavecchia	RM	LAZIO	52.991	23.236.592	439	0,000921441148
C774	Civitella in Val di Chiana	AR	TOSCANA	9.121	4.826.665	529	0,000191400166
C776	Civitella Messer Raimondo	CH	ABRUZZO	848	257.418	304	0,000010207850
C777	Civitella di Romagna	FC	EMILIAROMAGNA	3.786	1.303.717	344	0,000051698577
C778	Civitella Alfedena	AQ	ABRUZZO	296	273.052	922	0,000010827820
C779	Civitella Casanova	PE	ABRUZZO	1.815	498.792	275	0,000019779478
C780	Civitella d'Agliano	VT	LAZIO	1.640	620.701	378	0,000024613726

C781	Civitella del Tronto	TE	ABRUZZO	5.116	1.704.635	333	0,000067596855
C782	Civitella Paganico	GR	TOSCANA	3.154	1.608.931	510	0,000063801765
C783	Civitella Roveto	AQ	ABRUZZO	3.268	1.055.409	323	0,000041851964
C784	Civitella San Paolo	RM	LAZIO	2.066	669.526	324	0,000026549892
C785	Civo	SO	LOMBARDIA	1.109	745.483	672	0,000029561934
C787	Claino con Osteno	CO	LOMBARDIA	544	376.253	692	0,000014920203
C789	Ubiale Clanezzo	BG	LOMBARDIA	1.394	432.852	311	0,000017164643
C792	Clavasana	CN	PIEMONTE	825	322.691	391	0,000012796230
C793	Claviere	TO	PIEMONTE	214	543.039	2.538	0,000021534066
C795	Cleto	CS	CALABRIA	1.301	262.591	202	0,000010412980
C796	Clivio	VA	LOMBARDIA	1.980	535.403	270	0,000021231280
C800	Clusone	BG	LOMBARDIA	8.610	5.130.048	596	0,000203430758
C801	Coassolo Torinese	TO	PIEMONTE	1.547	791.422	512	0,000031383630
C803	Coazze	TO	PIEMONTE	3.287	1.743.158	530	0,000069124490
C804	Coazzolo	AT	PIEMONTE	302	115.229	382	0,000004569395
C806	Cocaglio	BS	LOMBARDIA	8.767	2.975.497	339	0,000117992576
C807	Cocconato	AT	PIEMONTE	1.493	598.067	401	0,000023716182
C810	Cocquio-Trevisago	VA	LOMBARDIA	4.742	1.714.307	362	0,000067980409
C811	Cocullo	AQ	ABRUZZO	230	125.864	547	0,000004991101
C812	Codevigo	PD	VENETO	6.440	2.363.882	367	0,000093739159
C813	Codevilla	PV	LOMBARDIA	997	546.014	548	0,000021662057
C814	Codigoro	FE	EMILIAROMAGNA	11.999	6.230.962	519	0,000247087196
C815	Codognè	TV	VENETO	5.343	2.142.820	401	0,000084972985
C816	Codogno	LO	LOMBARDIA	15.844	6.685.778	422	0,000265122830
C819	Coggiola	BI	PIEMONTE	1.875	862.323	460	0,000034195216
C820	Cogfiate	MB	LOMBARDIA	8.527	3.166.504	371	0,000125566895
C823	Cogoleto	GE	LIGURIA	9.172	5.418.170	591	0,000214856152
C824	Cogollo del Cengio	VI	VENETO	3.254	1.375.028	423	0,000054526382
C826	Cogorno	GE	LIGURIA	5.676	2.723.667	480	0,000108006332
C829	Colazza	NO	PIEMONTE	430	434.643	1.011	0,000017235654
C835	Colere	BG	LOMBARDIA	1.136	508.730	448	0,000020173555
C836	Colfelice	FR	LAZIO	1.932	581.317	301	0,000023051981
C838	Coli	PC	EMILIAROMAGNA	879	602.932	686	0,000023909127
C839	Cotico	LC	LOMBARDIA	7.724	5.670.648	734	0,000224868122
C841	Collalto Sabino	RI	LAZIO	442	266.721	603	0,000010576771
C844	Collarome	AQ	ABRUZZO	894	305.557	342	0,000012116804
C845	Collazzone	PG	UMBRIA	3.473	1.398.928	403	0,000055474142
C846	Colle Sannita	BN	CAMPANIA	2.431	596.797	245	0,000023665837
C847	Colie di Val d'Elsa	SI	TOSCANA	21.620	9.844.273	455	0,000390372148

C848	Colle Umberto	TV	VENETO	5.111	2.033.970	398	0,000080656553
C850	Collebeato	BS	LOMBARDIA	4.822	1.736.052	376	0,0900068842712
C851	Colle Brianza	LC	LOMBARDIA	1.713	885.829	517	0,0000035127329
C852	Collecchio	PR	EMILIA ROMAGNA	14.403	8.599.526	597	0,000341012020
C853	Colleccorvino	PE	ABRUZZO	5.997	1.772.310	296	0,000070280484
C854	Colle d'Anchise	CB	MOLISE	807	192.104	238	0,000007617840
C855	Colledimacine	CH	ABRUZZO	202	106.063	525	0,000004205919
C856	Colledimezzo	CH	ABRUZZO	505	122.284	242	0,000004849161
C857	Colle di Tora	RI	LAZIO	372	167.734	451	0,000006651446
C858	Colleferro	RM	LAZIO	21.595	8.627.335	400	0,000342114758
C859	Collegiove	RI	LAZIO	213	107.467	505	0,000004261562
C860	Collegno	TO	PIEMONTE	49.905	20.363.384	408	0,000807504797
C862	Collelongo	AQ	ABRUZZO	1.233	492.731	400	0,000019539118
C864	Collepardo	FR	LAZIO	968	312.175	322	0,000012379221
C865	Collepasseo	LE	PUGLIA	6.134	1.672.630	273	0,000066327711
C866	Collepietro	AQ	ABRUZZO	237	98.568	416	0,000003908704
C867	Colliere Castelnuovo	TO	PIEMONTE	332	193.794	584	0,000007684862
C868	Colliere Giacosa	TO	PIEMONTE	582	366.196	629	0,000014521415
C869	Collesalveti	LI	TOSCANA	16.827	7.871.147	468	0,000312128330
C870	Colle San Magno	FR	LAZIO	699	128.090	183	0,000005079387
C872	Colle Santa Lucia	BL	VENETO	360	400.002	1.111	0,000015861975
C875	Colletorto	CB	MOLISE	1.938	451.017	233	0,000017884973
C876	Collevecchio	RI	LAZIO	1.577	627.524	398	0,000024884324
C877	Colli del Tronto	AP	MARCHE	3.668	1.191.456	325	0,000047246895
C878	Colli a Volturno	IS	MOLISE	1.349	403.638	299	0,000016006175
C879	Colliano	SA	CAMPANIA	3.638	774.266	213	0,000030703315
C880	Colli sul Velino	RI	LAZIO	533	208.275	391	0,000008259098
C883	Collio	BS	LOMBARDIA	2.108	946.033	449	0,000037514707
C884	Collobiano	VC	PIEMONTE	97	80.289	828	0,000003183848
C886	Colmurano	MC	MARCHE	1.263	427.112	338	0,000016937024
C888	Colobraro	MT	BASILICATA	1.266	320.881	253	0,000012724458
C890	Colegna Veneta	VR	VENETO	8.646	3.462.459	400	0,000137302932
C893	Colegne	BS	LOMBARDIA	7.667	2.715.456	354	0,000107680700
C894	Colegno al Serio	BG	LOMBARDIA	11.133	3.989.833	358	0,000158215823
C895	Cologno Monzese	MI	LOMBARDIA	47.971	17.250.309	360	0,0006840566611
C897	Colognola ai Colli	VR	VENETO	8.627	3.457.131	401	0,000137091635
C900	Colonna	RM	LAZIO	4.287	1.552.597	362	0,000061567853
C901	Colonnella	TE	ABRUZZO	3.734	1.803.665	483	0,000071523866
C902	Colonna	CO	LOMBARDIA	504	345.755	686	0,000013710839

C903	Colorina	SO	LOMBARDIA	1.410	501.422	356	0,000019883777
C904	Colorno	PR	EMILIAROMAGNA	8.991	4.713.623	524	0,000186917506
C905	Colosimi	CS	CALABRIA	1.247	302.265	242	0,000011986229
C908	Colturano	MI	LOMBARDIA	2.100	727.966	347	0,000028867304
C910	Colzate	BG	LOMBARDIA	1.668	730.043	438	0,000028949654
C911	Comabbio	VA	LOMBARDIA	1.164	509.066	437	0,000020186897
C912	Comacchio	FE	EMILIAROMAGNA	22.566	30.883.867	1.369	0,001224691912
C914	Comano	MS	TOSCANA	714	620.341	869	0,000024599468
C917	Comazzo	LO	LOMBARDIA	2.244	721.860	322	0,000028625178
C919	Santo Stefano di Cadore	BL	VENETO	2.609	1.538.023	590	0,000060989895
C920	Cornelico Superiore	BL	VENETO	2.238	1.554.229	694	0,000061632571
C922	Cornerio	VA	LOMBARDIA	2.803	1.397.180	498	0,000055404828
C925	Comezzano-Cizzago	BS	LOMBARDIA	3.803	1.239.771	326	0,000049162812
C926	Comignago	NO	PIEMONTE	1.233	474.434	385	0,000018813578
C929	Comiziano	NA	CAMPANIA	1.814	682.063	376	0,000027047039
C930	Commessaggio	MN	LOMBARDIA	1.094	490.984	449	0,000019469843
C933	Como	CO	LOMBARDIA	84.495	54.023.161	639	0,002142274707
C934	Compiano	PR	EMILIAROMAGNA	1.112	669.217	602	0,000026537620
C935	Comunanza	AP	MARCHE	3.166	1.163.708	368	0,000046146535
C936	Valsolda	CO	LOMBARDIA	1.559	1.227.208	787	0,000048664614
C937	Comun Nuovo	BG	LOMBARDIA	4.331	1.715.399	396	0,000068023699
C938	Cona	VE	VENETO	2.985	1.240.205	415	0,000049180023
C939	Conca della Campania	CE	CAMPANIA	1.239	398.957	322	0,000015820543
C940	Conca dei Marini	SA	CAMPANIA	696	495.863	712	0,000019663303
C941	Conca Casale	IS	MOLISE	200	69.423	347	0,000002752961
C943	Concamarise	VR	VENETO	1.077	407.422	378	0,000016156229
C946	Concerviano	RI	LAZIO	291	144.601	497	0,000005734107
C948	Concesio	BS	LOMBARDIA	15.465	6.100.484	394	0,000241913142
C949	Conco	VI	VENETO	2.158	1.332.178	617	0,000052827192
C950	Concordia Sagittaria	VE	VENETO	10.386	3.595.408	346	0,000142575002
C951	Concordia sulla Secchia	MO	EMILIAROMAGNA	8.641	3.604.023	417	0,000142916621
C952	Concorezzo	MB	LOMBARDIA	15.631	6.532.362	418	0,000259039161
C954	Condofuri	RC	CALABRIA	5.113	1.318.813	258	0,000052297209
C955	Condove	TO	PIEMONTE	4.638	2.051.334	442	0,000081345111
C957	Conegliano	TV	VENETO	34.891	19.662.773	564	0,000779722276
C958	Confienza	PV	LOMBARDIA	1.649	787.760	478	0,000031238424
C959	Configni	RI	LAZIO	633	240.606	380	0,000009541180
C960	Confienti	CZ	CALABRIA	1.392	347.316	250	0,000013772731
C962	Coniolo	AL	PIEMONTE	464	291.624	629	0,000011564276

C963	Conselice	RA	EMILIAROMAGNA	9.856	4.607.444	467	0,000182707036
C964	Conselve	PD	VENETO	10.302	4.577.208	444	0,000181508022
C969	Configliano	RI	LAZIO	3.783	1.423.954	376	0,000056466538
C971	Confrada	AV	CAMPANIA	3.053	687.597	225	0,000027266487
C972	Controguerra	TE	ABRUZZO	2.436	937.204	385	0,000037164586
C973	Confrone	SA	CAMPANIA	875	219.317	251	0,000008696942
C974	Contursi Terme	SA	CAMPANIA	3.394	1.052.821	310	0,000041749339
C975	Conversano	BA	PUGLIA	26.150	11.210.902	429	0,000444565474
C976	Conza della Campania	AV	CAMPANIA	1.373	424.994	310	0,000016853019
C977	Conzano	AL	PIEMONTE	979	383.834	392	0,000015220831
C978	Copertino	LE	PUGLIA	24.287	6.339.132	261	0,000251376648
C979	Copiano	PV	LOMBARDIA	1.701	586.928	345	0,000023274475
C980	Copparo	FE	EMILIAROMAGNA	16.567	8.419.117	508	0,000333857925
C982	Corana	PV	LOMBARDIA	812	368.875	454	0,000014627655
C983	Corato	BA	PUGLIA	48.312	16.061.140	332	0,000636900436
C984	Corbara	SA	CAMPANIA	2.545	634.960	249	0,000025179164
C986	Corbetta	MI	LOMBARDIA	18.285	6.973.077	381	0,000276515587
C987	Corbola	RO	VENETO	2.428	883.180	364	0,000035022283
C988	Corchiano	VT	LAZIO	3.869	1.169.658	302	0,000046382484
C990	Corciano	PG	UMBRIA	21.332	9.676.061	454	0,000383701731
C992	Cordignano	TV	VENETO	7.020	2.386.816	340	0,000094648599
C995	Coreglia Ligure	GE	LIGURIA	285	115.720	406	0,000004588860
C996	Coreglia Antelminelli	LU	TOSCANA	5.215	2.585.180	496	0,000102514652
C998	Coreno Ausonio	FR	LAZIO	1.644	429.887	261	0,000017047057
C999	Corfinio	AQ	ABRUZZO	1.051	385.167	366	0,000015273712
D003	Cori	LT	LAZIO	11.065	3.137.392	284	0,000124412494
D004	Coriano	RN	EMILIAROMAGNA	10.502	5.723.513	545	0,000226964451
D005	Corigliano Calabro	CS	CALABRIA	40.427	11.266.966	279	0,000446788678
D006	Corigliano d'Otranto	LE	PUGLIA	5.802	1.612.231	278	0,000063932628
D007	Corinaldo	AN	MARCHE	4.998	1.685.667	337	0,000066844710
D008	Corio	TO	PIEMONTE	3.277	1.764.770	539	0,000069981501
D010	Corleto Perticara	PZ	BASILICATA	2.511	916.306	365	0,000036335875
D011	Corleto Monforte	SA	CAMPANIA	592	174.778	295	0,000006930780
D013	Cormano	MI	LOMBARDIA	20.118	7.666.314	381	0,000304005734
D015	Coma Imagna	BG	LOMBARDIA	968	330.344	341	0,000013099688
D016	Cornalba	BG	LOMBARDIA	312	346.521	1.111	0,000013741204
D018	Comaredo	MI	LOMBARDIA	20.459	8.163.884	399	0,000323736751
D019	Cornate d'Adda	MB	LOMBARDIA	10.648	3.912.417	367	0,000155145914
D020	Cornedo Vicentino	VI	VENETO	12.080	4.867.748	403	0,000193029328

D021	Cornigliano Laudense	LO	LOMBARDIA	2.923	1.128.672	386	0,000044757193
D022	Cornigliano d'Alba	CN	PIEMONTE	2.118	869.099	410	0,000034463882
D024	Tarquinia	VT	LAZIO	16.475	13.096.172	795	0,000519325366
D026	Corniglio	PR	EMILIAROMAGNA	1.936	1.581.366	817	0,000062708686
D028	Corno Giovine	LO	LOMBARDIA	1.170	431.062	368	0,000017093662
D029	Cornovecchio	LO	LOMBARDIA	209	132.810	635	0,000005266536
D030	Cornuda	TV	VENETO	6.267	2.557.019	408	0,000101397933
D033	Morimondo	MI	LOMBARDIA	1.140	737.044	647	0,000029227276
D037	Correggio	RE	EMILIAROMAGNA	25.897	14.908.086	576	0,000591176359
D038	Correzzana	MB	LOMBARDIA	2.941	1.077.967	367	0,000042746521
D040	Correzzola	PD	VENETO	5.298	1.661.918	314	0,000065902924
D041	Corrido	CO	LOMBARDIA	843	259.268	308	0,000010281197
D042	Corridonia	MC	MARCHE	15.430	6.154.900	399	0,000244071009
D043	Corropoli	TE	ABRUZZO	5.045	2.114.813	419	0,000083862387
D044	Corsano	LE	PUGLIA	5.558	1.265.946	228	0,000050200753
D045	Corsico	MI	LOMBARDIA	35.032	11.992.866	342	0,000475574058
D046	Corsione	AT	PIEMONTE	218	74.916	344	0,000002970794
D049	Cortale	CZ	CALABRIA	2.117	613.640	290	0,000024333735
D050	Cortandone	AT	PIEMONTE	329	93.962	286	0,000003726028
D051	Cortanze	AT	PIEMONTE	277	109.016	394	0,000004322996
D052	Cortazzone	AT	PIEMONTE	654	213.071	326	0,000008449293
D054	Corte Brugnatella	PC	EMILIAROMAGNA	586	403.536	689	0,000016002123
D056	Corte de' Cortesi con Cignone	CR	LOMBARDIA	1.084	461.090	425	0,000018284398
D057	Corte de' Frati	CR	LOMBARDIA	1.416	614.432	434	0,000024365151
D058	Corte Franca	BS	LOMBARDIA	7.233	2.865.705	396	0,000113638788
D061	Cortemaggiore	PC	EMILIAROMAGNA	4.644	2.290.764	493	0,000090839646
D062	Cortemilia	CN	PIEMONTE	2.331	1.270.816	545	0,000050393903
D064	Corteno Golgi	BS	LOMBARDIA	1.976	2.790.852	1.412	0,000110670519
D065	Cortenova	LC	LOMBARDIA	1.192	869.347	729	0,000034473740
D066	Cortenuova	BG	LOMBARDIA	1.978	770.084	389	0,000030537481
D068	Corte Palasio	LO	LOMBARDIA	1.540	500.594	325	0,000019650933
D072	Cortiglione	AT	PIEMONTE	571	189.176	331	0,000007501739
D076	Cortino	TE	ABRUZZO	656	351.740	536	0,000013948164
D077	Cortona	AR	TOSCANA	22.450	11.192.803	499	0,000443847757
D078	Corvara	PE	ABRUZZO	256	64.926	254	0,000002574619
D081	Corvino San Quirico	PV	LOMBARDIA	1.039	449.097	432	0,000017808831
D082	Corzano	BS	LOMBARDIA	1.416	527.374	372	0,000020912876
D086	Cosenza	CS	CALABRIA	67.546	28.155.151	417	0,001116485352
D087	Cosio d'Atroscia	IM	LIGURIA	221	109.755	497	0,0000004352303

D088	Cosio Valtellino	SO	LOMBARDIA	5.498	2.357.867	429	0,000093500606
D089	Cosoleto	RC	CALABRIA	859	178.317	208	0,000007071124
D092	Cossano Canavese	TO	PIEMONTE	494	150.140	304	0,000005953746
D093	Cossano Belbo	CN	PIEMONTE	958	364.783	381	0,000014465385
D094	Cossato	BI	PIEMONTE	14.804	6.629.185	448	0,002262878636
D095	Cosseria	SV	LIGURIA	1.105	451.901	409	0,000017920032
D096	Cossignano	AP	MARCHE	978	330.545	338	0,000013107674
D099	Cossogno	VB	PIEMONTE	644	293.503	456	0,000011638771
D101	Cossombrato	AT	PIEMONTE	528	183.042	347	0,000007258491
D102	Costa Vescovato	AL	PIEMONTE	335	129.737	387	0,000005144692
D103	Costa Valle Imagna	BG	LOMBARDIA	600	373.932	623	0,000014828187
D105	Costa di Rovigo	RO	VENETO	2.642	1.011.708	383	0,000040119028
D107	Costabissara	VI	VENETO	7.436	3.221.148	433	0,000127733806
D108	Costacciato	PG	UMBRIA	1.216	531.665	437	0,000021083025
D109	Costa de' Nobili	PV	LOMBARDIA	370	226.411	612	0,000008978285
D110	Costa di Mezzate	BG	LOMBARDIA	3.333	1.242.678	373	0,000049278081
D111	Costa Serina	BG	LOMBARDIA	933	908.640	974	0,000036031882
D112	Costa Masnaga	LC	LOMBARDIA	4.841	2.460.344	508	0,000097564297
D113	Costanzana	VC	PIEMONTE	797	450.827	566	0,000017877414
D114	Costarainera	IM	LIGURIA	828	918.989	1.110	0,000036442268
D117	Costa Volpino	BG	LOMBARDIA	9.262	2.877.576	311	0,000114109537
D118	Costermano	VR	VENETO	3.738	2.849.205	762	0,000112984481
D119	Costigliole d'Asti	AT	PIEMONTE	5.914	2.793.420	472	0,000110772372
D120	Costigliole Saluzzo	CN	PIEMONTE	3.375	1.251.066	371	0,000049610681
D121	Cotignola	RA	EMILIAROMAGNA	7.474	3.669.525	491	0,000145514094
D122	Crotone	KR	CALABRIA	62.178	17.584.827	283	0,000697321833
D123	Cotronei	KR	CALABRIA	5.480	2.472.466	451	0,000098044992
D124	Cottanello	RI	LAZIO	563	266.500	473	0,000010567977
D126	Covo	BG	LOMBARDIA	4.041	1.452.624	359	0,000057603447
D127	Cozzo	PV	LOMBARDIA	350	273.214	781	0,000010834251
D128	Craco	MT	BASILICATA	745	128.662	173	0,000005102068
D131	Crandola Valsassina	LC	LOMBARDIA	251	236.691	943	0,000009385911
D132	Cravagliana	VC	PIEMONTE	251	183.932	733	0,000007293760
D133	Cravanzana	CN	PIEMONTE	411	161.057	392	0,000006386685
D134	Craveggia	VB	PIEMONTE	745	754.553	1.013	0,000029921592
D136	Creazzo	VI	VENETO	11.331	4.591.377	405	0,000182069874
D137	Crecchio	CH	ABRUZZO	2.891	878.523	304	0,000034837604
D139	Credaro	BG	LOMBARDIA	3.542	1.221.102	345	0,000048422474
D141	Credera Rubbiano	CR	LOMBARDIA	1.621	709.618	438	0,000028139720

D142	Crema	CR	LOMBARDIA	34.371	18.450.683	537	0,000731657124
D143	Cremella	LC	LOMBARDIA	1.741	688.246	395	0,000027292235
D144	Cremenaga	VA	LOMBARDIA	804	222.786	277	0,000008834530
D145	Cremeno	LC	LOMBARDIA	1.522	2.437.961	1.602	0,000096676732
D147	Cremia	CO	LOMBARDIA	710	501.563	706	0,000019889334
D149	Cremolino	AL	PIEMONTE	1.086	538.732	496	0,000021363292
D150	Cremona	CR	LOMBARDIA	71.901	39.926.431	555	0,001583272490
D151	Cremonano	CR	LOMBARDIA	1.764	639.889	363	0,000025374647
D154	Crescentino	VC	PIEMONTE	7.878	3.430.178	435	0,000136022818
D156	Crespadoro	VI	VENETO	1.330	525.744	395	0,000020848252
D157	Crespano del Grappa	TV	VENETO	4.520	1.869.513	414	0,000074135047
D159	Crespiatica	LO	LOMBARDIA	2.257	707.899	314	0,000028071569
D161	Crespino	RO	VENETO	1.865	730.155	392	0,000028954111
D162	Cressa	NO	PIEMONTE	1.631	748.871	459	0,000029896283
D165	Creva cuore	BI	PIEMONTE	1.545	717.697	465	0,000028460073
D166	Crevalcore	BO	EMILIAROMAGNA	13.465	6.156.949	457	0,000244152255
D168	Crevaldiassola	VB	PIEMONTE	4.655	1.990.176	428	0,000078919912
D170	Crispano	NA	CAMPANIA	12.354	3.615.460	293	0,000143370146
D171	Crispiano	TA	PUGLIA	13.802	4.279.283	310	0,000169893895
D172	Crisuolo	CN	PIEMONTE	168	288.744	1.719	0,000011450072
D175	Crocefieschi	GE	LIGURIA	548	615.167	1.123	0,000024394297
D177	Crodo	VB	PIEMONTE	1.404	1.093.928	779	0,000043379444
D179	Crognaleto	TE	ABRUZZO	1.297	583.351	450	0,000023132627
D180	Cropalati	CS	CALABRIA	1.084	231.267	213	0,000009170826
D181	Cropani	CZ	CALABRIA	4.778	1.358.014	284	0,000053851710
D184	Crosia	CS	CALABRIA	9.762	2.381.399	244	0,000094433767
D185	Crosio della Valle	VA	LOMBARDIA	617	279.346	453	0,000011077404
D186	Crotta d'Adda	CR	LOMBARDIA	657	275.121	419	0,000010909863
D187	Crova	VC	PIEMONTE	418	242.423	580	0,000009613224
D189	Crucoli	KR	CALABRIA	3.115	945.224	303	0,000037482612
D192	Cuasso al Monte	VA	LOMBARDIA	3.612	1.232.171	341	0,000048861412
D193	Veronella	VR	VENETO	5.059	1.701.659	336	0,000067478865
D194	Cuccaro Monferrato	AL	PIEMONTE	340	159.830	470	0,000006338020
D195	Cuccaro Vetere	SA	CAMPANIA	573	124.660	218	0,000004943365
D196	Cucciago	CO	LOMBARDIA	3.476	1.316.822	379	0,000052218235
D197	Cuceglio	TO	PIEMONTE	997	401.743	403	0,000015931017
D198	Cuggiono	MI	LOMBARDIA	8.226	3.292.019	400	0,000130544186
D199	Cugliate-Fabiasco	VA	LOMBARDIA	3.114	801.063	257	0,000031765962
D201	Cugnoli	PE	ABRUZZO	1.506	361.757	240	0,000014345391

D202	Cumiana	TO	PIEMONTE	7.826	3.294.386	421	0,000130638054
D203	Cumignano sul Naviglio	CR	LOMBARDIA	444	167.525	377	0,000006643158
D204	Cunardo	VA	LOMBARDIA	2.934	984.940	336	0,000039057534
D205	Cuneo	CN	PIEMONTE	56.081	28.560.152	509	0,001132545569
D207	Cunico	AT	PIEMONTE	496	169.695	342	0,000006729199
D208	Cuornè	TO	PIEMONTE	9.906	4.783.121	483	0,000189673430
D209	Cupeilo	CH	ABRUZZO	4.840	1.427.790	295	0,000056618637
D210	Cupra Marittima	AP	MARCHE	5.398	2.739.191	507	0,000108621918
D211	Cupramontana	AN	MARCHE	4.756	1.759.764	370	0,000069782990
D216	Cureggio	NO	PIEMONTE	2.654	1.076.373	406	0,000042683314
D217	Curiglia con Monteviasco	VA	LOMBARDIA	182	109.819	603	0,000004354856
D218	Curinga	CZ	CALABRIA	6.779	1.577.547	233	0,000062557226
D219	Curino	BI	PIEMONTE	469	204.366	436	0,000008104064
D221	Curmo	BG	LOMBARDIA	7.651	3.847.109	503	0,000152556145
D223	Cursi	LE	PUGLIA	4.184	929.361	222	0,000036853592
D225	Cursolo-Orasso	VB	PIEMONTE	94	96.576	1.027	0,000003629681
D226	Curtarolo	PD	VENETO	7.325	2.649.862	362	0,000105079597
D227	Curtatone	MN	LOMBARDIA	14.804	6.350.173	429	0,000251814487
D228	Curti	CE	CAMPANIA	7.132	2.732.857	383	0,000108370732
D229	Cusago	MI	LOMBARDIA	3.902	2.635.821	676	0,000104522806
D230	Cusano Mutri	BN	CAMPANIA	4.091	963.418	235	0,000038204084
D231	Cusano Milanino	MI	LOMBARDIA	18.886	7.827.609	414	0,000310401832
D232	Cusino	CO	LOMBARDIA	223	123.241	553	0,000004887101
D233	Cusio	BG	LOMBARDIA	246	186.972	760	0,000007414311
D236	Cutro	KR	CALABRIA	10.541	3.324.800	315	0,000131644098
D237	Cutrofano	LE	PUGLIA	9.045	2.835.736	314	0,000112450386
D238	Cuveglia	VA	LOMBARDIA	3.402	1.175.183	345	0,000046601578
D239	Cuvio	VA	LOMBARDIA	1.680	647.898	386	0,000025692223
D244	Dairago	MI	LOMBARDIA	6.331	2.182.327	345	0,000086539621
D245	Dalmine	BG	LOMBARDIA	23.281	9.191.476	395	0,0003644485637
D247	Danta di Cadore	BL	VENETO	463	286.267	618	0,000011351836
D251	Darfo Boario Terme	BS	LOMBARDIA	15.599	6.883.226	441	0,000272952573
D253	Dasà	VV	CALABRIA	1.208	184.516	153	0,000007316945
D255	Davagna	GE	LIGURIA	1.884	1.085.481	576	0,000043044477
D256	Daverio	VA	LOMBARDIA	3.113	1.203.259	387	0,000047714920
D257	Davoli	CZ	CALABRIA	5.607	1.902.898	339	0,000075458950
D258	Dazio	SO	LOMBARDIA	453	299.339	661	0,000011870222
D261	Decollatura	CZ	CALABRIA	3.159	754.002	239	0,000029899746
D264	Deگو	SV	LIGURIA	1.985	1.035.809	522	0,000041074755

D265	Deiva Marina	SP	LIGURIA	1.392	2.170.127	1.559	0,000086055843
D266	Delebio	SO	LOMBARDIA	3.207	1.466.585	457	0,000058157039
D268	Dellanuova	RC	CALABRIA	3.352	618.781	185	0,000024637594
D269	Deliceto	FG	PUGLIA	3.828	1.167.560	305	0,000046299307
D270	Dello	BS	LOMBARDIA	5.720	2.030.200	355	0,000080507046
D271	Demonte	CN	PIEMONTE	2.003	1.015.029	507	0,000040250731
D272	Denice	AL	PIEMONTE	176	95.080	540	0,000003770363
D277	Dernice	AL	PIEMONTE	185	123.585	668	0,000004900731
D278	Derovere	CR	LOMBARDIA	290	158.294	546	0,000006277125
D279	Deruta	PG	UMBRIA	9.669	3.988.590	413	0,000158166521
D280	Dervio	LC	LOMBARDIA	2.669	1.805.582	677	0,000071599907
D281	Desana	VC	PIEMONTE	1.075	591.095	550	0,000023439734
D284	Desenzano del Garda	BS	LOMBARDIA	28.650	22.913.444	800	0,000908626783
D286	Desio	MB	LOMBARDIA	41.865	17.888.639	427	0,000709369441
D289	Diamante	CS	CALABRIA	5.329	2.863.629	537	0,000113556497
D290	Scigliano	CS	CALABRIA	1.226	357.019	291	0,000014157485
D291	Diano d'Aiba	CN	PIEMONTE	3.570	1.437.761	403	0,000057014043
D292	Teggiano	SA	CAMPANIA	7.976	2.186.410	274	0,000086701526
D293	Diano Arentino	IM	LIGURIA	722	544.481	754	0,000021591269
D296	Diano Castello	IM	LIGURIA	2.214	1.511.113	683	0,000059922806
D297	Diano Marina	IM	LIGURIA	5.977	7.990.054	1.337	0,000316843563
D298	Diano San Pietro	IM	LIGURIA	1.145	582.886	509	0,000023114186
D299	Dicomano	FI	TOSCANA	5.515	2.339.848	424	0,000092786093
D303	Dinami	VV	CALABRIA	2.168	333.100	154	0,000013208989
D304	Dipignano	CS	CALABRIA	4.376	1.119.640	256	0,000044399041
D305	Diso	LE	PUGLIA	2.980	1.164.725	391	0,000046186868
D309	Divignano	NO	PIEMONTE	1.486	548.524	369	0,000021751580
D310	Dizzasco	CO	LOMBARDIA	624	485.595	778	0,000019256144
D314	Dogliani	CN	PIEMONTE	4.781	2.459.881	515	0,000097545952
D315	Dogliola	CH	ABRUZZO	359	96.718	269	0,000003835345
D317	Dolcè	VR	VENETO	2.625	1.040.914	397	0,000041277189
D318	Dolceacqua	IM	LIGURIA	2.074	913.288	440	0,000036216208
D319	Dolcedo	IM	LIGURIA	1.415	845.243	597	0,000033517905
D325	Dolo	VE	VENETO	14.888	7.069.632	475	0,000280344460
D327	Dolzago	LC	LOMBARDIA	2.452	1.121.658	457	0,000044479049
D328	Domanico	CS	CALABRIA	943	269.349	286	0,000010680962
D329	Dormaso	CO	LOMBARDIA	1.472	1.366.533	928	0,000054189509
D330	Dormegge di Cadore	BL	VENETO	2.441	1.412.578	579	0,000056015440
D331	Domicella	AV	CAMPANIA	1.862	576.355	310	0,000022855219

D332	Domodossola	VB	PIEMONTE	18.192	8.559.771	471	0,000339435523
D339	Donato	BI	PIEMONTE	693	402.631	581	0,000015966245
D341	Dongo	CO	LOMBARDIA	3.432	1.634.692	476	0,000064823292
D346	Dorio	LC	LOMBARDIA	327	299.944	917	0,000011894213
D347	Dormelletto	NO	PIEMONTE	2.583	1.668.237	646	0,000066153501
D348	Dorno	PV	LOMBARDIA	4.656	1.814.011	390	0,009071934137
D350	Dorzano	BI	PIEMONTE	516	223.858	434	0,000008877023
D351	Dosolo	MN	LOMBARDIA	3.440	1.472.316	428	0,000058384298
D352	Dossena	BG	LOMBARDIA	947	416.210	440	0,000016504694
D355	Dosso del Liro	CO	LOMBARDIA	264	80.167	304	0,000003179012
D357	Dovadola	FC	EMILIAROMAGNA	1.653	780.610	472	0,000030954908
D358	Dovera	CR	LOMBARDIA	3.889	1.297.062	334	0,000051434647
D360	Dozza	BO	EMILIAROMAGNA	6.652	3.632.984	546	0,000144065051
D361	Dragoni	CE	CAMPANIA	2.108	672.435	319	0,000026665249
D364	Drapia	VV	CALABRIA	2.085	753.037	361	0,000029861504
D367	Dresano	MI	LOMBARDIA	3.059	1.200.024	392	0,000047586650
D370	Drizzona	CR	LOMBARDIA	557	298.598	536	0,000011840840
D372	Dronero	CN	PIEMONTE	7.035	2.606.731	371	0,000103369268
D373	Druento	TO	PIEMONTE	8.622	3.557.181	413	0,000141059110
D374	Druogno	VB	PIEMONTE	1.027	658.111	641	0,000026097217
D377	Dubino	SO	LOMBARDIA	3.675	1.470.627	400	0,000058317336
D379	Dueville	VI	VENETO	13.939	5.474.230	393	0,000217079196
D380	Dugenta	BN	CAMPANIA	2.798	782.186	280	0,000031017405
D384	Dumenza	VA	LOMBARDIA	1.458	524.627	360	0,000020803943
D385	Duno	VA	LOMBARDIA	138	110.097	798	0,000004365864
D386	Durazzano	BN	CAMPANIA	2.230	709.522	318	0,000028135900
D388	Dusino San Michele	AT	PIEMONTE	1.022	434.070	425	0,000017212925
D390	Eboli	SA	CAMPANIA	40.115	13.109.958	327	0,000519872061
D391	Edolo	BS	LOMBARDIA	4.572	2.396.783	524	0,000095043834
D394	Elice	PE	ABRUZZO	1.712	485.032	283	0,000019233825
D398	Eilo	LC	LOMBARDIA	1.225	577.783	472	0,000022911828
D401	Eiva	CN	PIEMONTE	97	29.316	302	0,000001162524
D403	Empoli	FI	TOSCANA	48.109	24.578.216	511	0,000974842890
D406	Endine Gaiano	BG	LOMBARDIA	3.496	1.606.663	460	0,000063711832
D407	Enego	VI	VENETO	1.699	1.227.627	723	0,000048681232
D410	Entracque	CN	PIEMONTE	774	1.132.720	1.463	0,000044917705
D411	Entratico	BG	LOMBARDIA	1.947	657.357	338	0,000026067338
D412	Envie	CN	PIEMONTE	2.074	632.186	305	0,000025069181
D414	Episcopia	PZ	BASILICATA	1.434	261.228	182	0,000010358943

D415	Eraclea	VE	VENETO	12.396	5.538.515	447	0,000219628421
D416	Erba	CO	LOMBARDIA	16.415	9.728.357	593	0,000385775528
D419	Erbè	VR	VENETO	1.847	640.638	347	0,000025404345
D420	Erbezzo	VR	VENETO	740	437.702	591	0,000017366970
D421	Erbusco	BS	LOMBARDIA	8.633	3.931.644	455	0,000155908361
D422	Ercchie	BR	PUGLIA	8.840	2.187.101	247	0,000086728938
D424	Erii	SV	LIGURIA	245	143.189	584	0,000005678123
D428	Erve	LC	LOMBARDIA	722	258.828	358	0,000010263750
D429	Esanatoglia	MC	MARCHE	2.034	728.348	358	0,000028882443
D433	Exilles	TO	PIEMONTE	273	300.151	1.099	0,000011902400
D434	Esine	BS	LOMBARDIA	5.300	1.970.081	372	0,000078123046
D436	Esino Lario	LC	LOMBARDIA	745	944.658	1.268	0,000037460186
D440	Esperia	FR	LAZIO	3.828	981.126	256	0,000038906296
D442	Este	PD	VENETO	16.562	8.227.979	497	0,000326278414
D445	Eupilio	CO	LOMBARDIA	2.633	1.259.733	478	0,000049954391
D447	Fabbrica Curone	AL	PIEMONTE	656	665.348	1.014	0,000026384196
D450	Fabbrico	RE	EMILIAROMAGNA	6.693	3.164.648	473	0,000125493323
D451	Fabriano	AN	MARCHE	31.480	12.597.179	400	0,000499537928
D452	Fabrica di Roma	VT	LAZIO	8.340	2.625.715	315	0,000104122064
D453	Fabrizia	VV	CALABRIA	2.195	421.376	192	0,000016709562
D454	Fabro	TR	UMBRIA	2.876	1.470.424	511	0,000058309297
D456	Faedo Vaitellino	SO	LOMBARDIA	566	217.937	385	0,000008642226
D458	Faenza	RA	EMILIAROMAGNA	58.541	30.923.182	528	0,001226250938
D459	Faeto	FG	PUGLIA	627	518.056	826	0,000020543383
D462	Faggeto Lario	CO	LOMBARDIA	1.212	830.557	685	0,000032935543
D463	Faggiano	TA	PUGLIA	3.542	1.135.296	321	0,000045019877
D464	Fagnano Castello	CS	CALABRIA	3.885	780.832	201	0,000030963708
D465	Fagnano Alto	AQ	ABRUZZO	418	155.353	372	0,000006160495
D467	Fagnano Olona	VA	LOMBARDIA	12.440	4.262.534	343	0,000169029705
D469	Faicchio	BN	CAMPANIA	3.634	753.492	207	0,000029879525
D470	Falcade	BL	VENETO	1.951	2.478.335	1.270	0,000098277756
D471	Falciano del Massico	CE	CAMPANIA	3.695	1.274.835	345	0,000050553266
D472	Falconara Marittima	AN	MARCHE	26.565	12.064.578	454	0,000478417767
D473	Falconara Albanese	CS	CALABRIA	1.427	1.137.467	797	0,000045105951
D475	Faleria	VT	LAZIO	2.179	688.461	316	0,000027300750
D476	Falerma	CZ	CALABRIA	4.028	1.414.389	351	0,000056087235
D477	Falerone	FM	MARCHE	3.337	1.194.695	358	0,000047375310
D480	Fallo	CH	ABRUZZO	139	82.223	592	0,000003260537
D481	Falmenta	VB	PIEMONTE	137	128.930	941	0,000005112673

D482	Faloppio	CO	LOMBARDIA	4.735	1.603.352	339	0,000063580514
D483	Falvaterra	FR	LAZIO	554	222.988	403	0,000008842542
D486	Fanano	MO	EMILIAROMAGNA	2.989	2.862.485	958	0,000113511100
D488	Fano	PU	MARCHE	60.888	31.438.661	516	0,001246692126
D489	Fano Adriano	TE	ABRUZZO	296	291.629	985	0,000011564459
D490	Fara Gera d'Adda	BG	LOMBARDIA	7.979	2.753.150	345	0,000109175465
D491	Fara Olivana con Sola	BG	LOMBARDIA	1.293	518.150	401	0,000020547116
D492	Fara Novarese	NO	PIEMONTE	2.035	965.988	475	0,000038306012
D493	Fara in Sabina	RI	LAZIO	13.742	5.054.234	368	0,000200424348
D494	Fara Filiorum Petri	CH	ABRUZZO	1.943	763.281	393	0,000030267711
D495	Fara San Martino	CH	ABRUZZO	1.414	932.079	659	0,000036961343
D496	Fara Vicentino	VI	VENETO	3.852	1.397.823	363	0,000055430318
D497	Fardella	PZ	BASILICATA	627	158.703	253	0,000006293341
D499	Farigliano	CN	PIEMONTE	1.755	713.243	406	0,000028283454
D501	Farindola	PE	ABRUZZO	1.518	446.277	294	0,000017697006
D502	Farini	PC	EMILIAROMAGNA	1.290	1.015.186	787	0,000040256954
D503	Farnese	VT	LAZIO	1.527	595.340	390	0,000023608067
D505	Farra di Soligo	TV	VENETO	8.913	3.130.227	351	0,000124128356
D508	Fasano	BR	PUGLIA	39.780	17.583.880	442	0,000697284292
D509	Fascia	GE	LIGURIA	81	100.251	1.238	0,000003975424
D510	Fauglia	PI	TOSCANA	3.682	1.725.362	469	0,000068418775
D511	Faule	CN	PIEMONTE	486	203.206	418	0,000008058072
D512	Favale di Malvaro	GE	LIGURIA	466	250.580	538	0,000009936694
D513	Vatsinni	MT	BASILICATA	1.544	328.064	212	0,000013009310
D520	Favria	TO	PIEMONTE	5.196	1.890.436	364	0,000074964750
D522	Orco Feglino	SV	LIGURIA	890	493.914	555	0,000019586044
D523	Feisoglio	CN	PIEMONTE	316	147.534	467	0,000005850413
D524	Feletto	TO	PIEMONTE	2.310	807.009	349	0,000032001748
D526	Felino	PR	EMILIAROMAGNA	8.790	4.669.929	531	0,000185184857
D527	Felitto	SA	CAMPANIA	1.283	347.389	271	0,000013775605
D528	Felizzano	AL	PIEMONTE	2.344	956.902	408	0,000037945714
D530	Feltre	BL	VENETO	20.649	8.414.717	408	0,000333683450
D531	Fenegrò	CO	LOMBARDIA	3.213	1.311.309	408	0,000051999610
D532	Fenestrelle	TO	PIEMONTE	544	781.795	1.437	0,000031001894
D538	Ferentillo	TR	UMBRIA	1.913	735.105	384	0,000029150409
D539	Ferentino	FR	LAZIO	21.213	7.374.523	348	0,000292434819
D541	Fermignano	PU	MARCHE	8.596	2.957.843	344	0,000117292505
D542	Fermo	FM	MARCHE	37.655	15.693.403	417	0,000622317894
D543	Fermo	VA	LOMBARDIA	6.907	2.752.250	398	0,000109139781

D544	Feroleto Antico	CZ	CALABRIA	2.171	463.730	214	0,000018389094
D545	Feroleto della Chiesa	RC	CALABRIA	1.695	356.799	211	0,000014148764
D546	Pianopoli	CZ	CALABRIA	2.589	649.082	251	0,000025739193
D547	Ferrandina	MT	BASILICATA	8.853	2.857.525	323	0,000113314443
D548	Ferrara	FE	EMILIAROMAGNA	133.155	79.720.329	599	0,003161289396
D549	Ferrara di Monte Baldo	VR	VENETO	226	413.099	1.828	0,000016381348
D550	Ferrazzano	CB	MOLISE	3.344	1.118.489	334	0,000044353401
D551	Ferrara di Varese	VA	LOMBARDIA	725	206.654	285	0,000008194797
D552	Ferrera Erbognone	PV	LOMBARDIA	1.189	679.614	572	0,000026949921
D553	Moncenisio	TO	PIEMONTE	36	50.102	1.392	0,000001986764
D554	Ferrere	AT	PIEMONTE	1.608	576.819	359	0,000022873618
D555	Ferriere	PC	EMILIAROMAGNA	1.294	1.286.255	994	0,000051006118
D557	Ferruzzano	RC	CALABRIA	772	189.384	245	0,000007509993
D559	Fraconalto	AL	PIEMONTE	336	227.517	677	0,000009022115
D560	Fiamignano	RJ	LAZIO	1.413	635.382	450	0,000025195919
D561	Fiano Romano	RM	LAZIO	15.360	6.493.524	423	0,000257499045
D562	Fiano	TO	PIEMONTE	2.695	1.415.925	525	0,000056148155
D564	Fiastra	MC	Marche	680	586.345	862	0,000023251345
D566	Poggio San Vicino	MC	MARCHE	246	88.433	359	0,000003506772
D568	Ficarolo	RO	VENETO	2.438	1.021.706	419	0,000040515507
D570	Ficulle	TR	UMBRIA	1.669	807.652	484	0,000032027224
D574	Fiesco	CR	LOMBARDIA	1.229	433.127	352	0,000017175528
D575	Fiesole	FI	TOSCANA	13.969	7.462.476	534	0,000295922588
D576	Fiesse	BS	LOMBARDIA	2.074	690.065	333	0,000027364366
D577	Fiesso Umbertino	RO	VENETO	4.142	1.725.462	417	0,000068422752
D578	Fiesso d'Artico	VE	VENETO	8.124	2.901.500	357	0,000115058258
D579	Figino Serenza	CO	LOMBARDIA	5.255	1.982.731	377	0,000078624698
D582	Figline Vegliaturo	CS	CALABRIA	1.137	372.034	327	0,000014752917
D586	Filacciano	RM	LAZIO	477	189.478	397	0,000007513705
D587	Filadelfia	VV	CALABRIA	5.384	1.147.055	213	0,000045486165
D588	Filago	BG	LOMBARDIA	3.218	1.242.449	386	0,000049269017
D589	Filandari	VV	CALABRIA	1.853	380.421	205	0,000015085485
D590	Filattiera	MS	TOSCANA	2.309	1.143.385	495	0,000045340649
D591	Filetino	FR	LAZIO	565	695.002	1.230	0,000027560116
D592	Filetto	CH	ABRUZZO	972	295.263	304	0,000011708594
D593	Filiano	PZ	BASILICATA	2.926	710.840	243	0,000028188183
D594	Filighera	PV	LOMBARDIA	876	297.336	339	0,000011790788
D595	Filignano	IS	MOLISE	648	381.717	589	0,000015136885
D596	Filogaso	VV	CALABRIA	1.417	222.071	157	0,000008806167

D597	Filottrano	AN	MARCHE	9.499	3.533.166	372	0,000140106783
D599	Finale Emilia	MO	EMILIAROMAGNA	15.699	7.021.246	447	0,000278425722
D600	Finate Ligure	SV	LIGURIA	11.711	15.601.766	1.332	0,000618684076
D604	Fino del Monte	BG	LOMBARDIA	1.130	601.818	533	0,000023864941
D605	Fino Mornasco	CO	LOMBARDIA	9.823	4.064.851	414	0,000161190615
D606	Fiorano al Serio	BG	LOMBARDIA	3.000	1.133.949	378	0,000044966456
D607	Fiorano Modenese	MO	EMILIAROMAGNA	17.160	9.952.703	580	0,000394671912
D608	Fiorano Canavese	TO	PIEMONTE	822	285.305	347	0,000011313711
D611	Florenzuola d'Arda	PC	EMILIAROMAGNA	15.297	7.698.333	503	0,000305275435
D612	Firenze	FI	TOSCANA	382.808	287.157.669	750	0,011387164349
D613	Firenzuola	FI	TOSCANA	4.726	3.394.664	718	0,000134614533
D614	Firmo	CS	CALABRIA	2.115	426.686	202	0,000016920113
D615	Fisciano	SA	CAMPANIA	13.820	5.517.294	399	0,000218786904
D617	Fiumalbo	MO	EMILIAROMAGNA	1.280	1.766.963	1.380	0,000070068482
D619	Fiumara	RC	CALABRIA	1.018	147.536	145	0,000005850513
D624	Fiumefreddo Bruzio	CS	CALABRIA	2.994	1.248.453	417	0,000049607101
D628	Fiuminata	MC	MARCHE	1.402	722.166	515	0,000028637313
D629	Fivizzano	MS	TOSCANA	7.925	3.975.522	502	0,000157648296
D634	Flero	BS	LOMBARDIA	8.732	3.395.734	389	0,000134656961
D638	Flumeri	AV	CAMPANIA	2.963	744.465	251	0,000029521563
D641	Fobello	VC	PIEMONTE	196	282.859	1.443	0,000011216682
D643	Foggia	FG	PUGLIA	151.991	60.922.111	401	0,002415850815
D644	Foglianise	BN	CAMPANIA	3.385	1.049.509	310	0,000041617994
D646	Fogizzo	TO	PIEMONTE	2.361	960.013	407	0,000038069077
D649	Foiano della Chiana	AR	TOSCANA	9.516	4.906.258	516	0,000194656424
D650	Foiano di Val Fortore	BN	CAMPANIA	1.410	373.756	265	0,000014821203
D652	Folignano	AP	MARCHE	9.241	2.366.100	256	0,000093827113
D653	Foligno	PG	UMBRIA	57.155	25.428.109	445	0,001008345199
D654	Follina	TV	VENETO	3.873	1.455.140	376	0,000057703192
D655	Follo	SP	LIGURIA	6.337	2.316.184	366	0,000091847688
D656	Follonica	GR	TOSCANA	21.605	16.395.176	759	0,000650146522
D660	Fombio	LO	LOMBARDIA	2.328	805.321	346	0,000031934816
D662	Fondi	LT	LAZIO	39.809	16.561.105	416	0,000656726389
D667	Fontana Liri	FR	LAZIO	2.953	983.487	333	0,000038999939
D668	Fontanelice	BO	EMILIAROMAGNA	1.943	882.580	454	0,000034998492
D671	Fontanarosa	AV	CAMPANIA	3.170	924.833	292	0,000036674012
D672	Fontanella	BG	LOMBARDIA	4.511	1.719.175	381	0,000068173443
D673	Fontanelatto	PR	EMILIAROMAGNA	7.033	4.012.767	571	0,000159125244
D674	Fontanelle	TV	VENETO	5.774	1.929.314	334	0,000076506442

D675	Fontaneto d'Agogna	NO	PIEMONTE	2.659	1.221.278	459	0,000048429460
D676	Fontanetto Po	VC	PIEMONTE	1.182	536.860	462	0,000021289030
D677	Fontanigorda	GE	LIGURIA	277	468.916	1.693	0,000018594741
D678	Fontanile	AT	PIEMONTE	567	203.879	360	0,000008084777
D679	Fontaniva	PD	VENETO	8.170	3.103.792	380	0,000123080090
D680	Fonte	TV	VENETO	5.923	2.284.709	386	0,000090599560
D681	Fontecchio	AQ	ABRUZZO	369	163.139	442	0,000006469241
D682	Fontechiari	FR	LAZIO	1.303	369.663	284	0,000014658905
D683	Fontegreca	CE	CAMPANIA	811	213.382	263	0,000008461595
D684	Fonteno	BG	LOMBARDIA	637	365.762	574	0,000014504184
D685	Fontevivo	PR	EMILIAROMAGNA	5.597	3.139.461	561	0,000124494527
D686	Fonzaso	BL	VENETO	3.228	1.111.585	344	0,000044079607
D688	Foppolo	BG	LOMBARDIA	193	813.964	4.217	0,000032277545
D689	Forano	RI	LAZIO	3.179	871.056	274	0,000034541524
D690	San Giovanni Teatino	CH	ABRUZZO	14.100	7.268.073	515	0,000288213604
D691	Force	AP	MARCHE	1.354	377.180	279	0,000014956976
D693	Forchia	BN	CAMPANIA	1.235	348.913	283	0,000013836064
D694	Forcola	SO	LOMBARDIA	811	279.075	344	0,000011066648
D696	Forenza	PZ	BASILICATA	2.122	589.163	278	0,000023363098
D697	Foresto Sparso	BG	LOMBARDIA	3.100	1.157.834	373	0,000045913613
D701	Forino	AV	CAMPANIA	5.384	1.459.736	271	0,000057885442
D702	Forio	NA	CAMPANIA	17.615	10.020.630	569	0,000397365522
D703	Foril del Sannio	IS	MOLISE	675	284.318	421	0,000011274563
D704	Forlì	FC	EMILIAROMAGNA	117.913	67.106.368	569	0,002661085963
D705	Forlimpopoli	FC	EMILIAROMAGNA	13.290	5.957.061	448	0,000236225742
D706	Formazza	VB	PIEMONTE	445	450.203	1.012	0,000017852697
D707	Formello	RM	LAZIO	12.918	6.029.477	467	0,000239097394
D708	Formia	LT	LAZIO	38.127	19.837.129	520	0,000786636291
D709	Formicola	CE	CAMPANIA	1.488	443.241	298	0,000017576594
D710	Formigara	CR	LOMBARDIA	1.055	416.190	394	0,000016503913
D711	Formigine	MO	EMILIAROMAGNA	34.323	16.438.335	479	0,000651858005
D712	Formigliana	VC	PIEMONTE	501	325.501	650	0,000012907672
D713	Formignana	FE	EMILIAROMAGNA	2.785	1.080.365	388	0,000042841615
D715	Formelli	IS	MOLISE	1.909	348.133	182	0,000013805129
D717	Fontezza del Cimone	VI	VENETO	521	1.083.575	2.080	0,000042968909
D725	Forno Canavese	TO	PIEMONTE	3.446	1.273.502	370	0,000050500383
D727	Fornovo San Giovanni	BG	LOMBARDIA	3.429	1.147.421	335	0,000045500683
D728	Fornovo di Taro	PR	EMILIAROMAGNA	6.100	3.153.518	517	0,000125051963
D730	Forte dei Marmi	LU	TOSCANA	7.510	18.178.559	2.421	0,000720866141

D732	Fortunago	PV	LOMBARDIA	390	228.241	585	0,000009050820
D734	Fosciandora	LU	TOSCANA	602	229.077	381	0,000009083992
D735	Fosdinovo	MS	TOSCANA	4.883	2.085.860	427	0,000082714240
D736	Fossa	AQ	ABRUZZO	721	239.222	332	0,000009486285
D737	Fossalto	CB	MOLISE	1.345	287.735	214	0,000011410062
D738	Fossacesia	CH	ABRUZZO	6.362	2.739.636	431	0,000108639555
D740	Fossalta di Piave	VE	VENETO	4.114	1.625.828	395	0,000064471800
D741	Fossalta di Portogruaro	VE	VENETO	6.054	2.497.470	413	0,000099036529
D742	Fossano	CN	PIEMONTE	24.739	12.839.325	519	0,000509140153
D744	Fossato Serraita	CZ	CALABRIA	594	113.294	191	0,000004492632
D745	Fossato di Vico	PG	UMBRIA	2.840	1.343.694	473	0,000053283859
D746	Montebello Ionico	RC	CALABRIA	6.214	1.830.907	295	0,000072604140
D748	Fossò	VE	VENETO	7.008	2.413.232	344	0,000095996100
D749	Fossombrone	PU	MARCHE	9.575	3.764.718	393	0,000149288926
D750	Fozzà	VI	VENETO	695	316.776	456	0,000012561677
D751	Frabosa Soprana	CN	PIEMONTE	759	688.471	907	0,000027301136
D752	Frabosa Sottana	CN	PIEMONTE	1.497	2.994.534	2.000	0,000118747479
D754	Fragagnano	TA	PUGLIA	5.277	1.753.081	332	0,000069517966
D755	Fragneto l'Abate	BN	CAMPANIA	1.049	257.063	245	0,000010193785
D756	Fragneto Monforte	BN	CAMPANIA	1.840	446.882	243	0,000017720979
D757	Fraine	CH	ABRUZZO	337	154.620	459	0,000006131428
D758	Framura	SP	LIGURIA	666	1.026.169	1.541	0,000040692479
D759	Francavilla Bisio	AL	PIEMONTE	531	281.001	529	0,000011143041
D760	Francavilla d'Ete	FM	MARCHE	964	285.414	296	0,000011318013
D761	Francavilla Fontana	BR	PUGLIA	36.641	13.632.473	372	0,0000540592247
D762	Francavilla Angitola	VV	CALABRIA	1.939	434.019	224	0,000017210907
D763	Francavilla al Mare	CH	ABRUZZO	25.422	13.256.593	521	0,000052586815
D764	Francavilla Marittima	CS	CALABRIA	2.910	743.254	255	0,000029473545
D766	Francavilla in Sinni	PZ	BASILICATA	4.215	857.628	203	0,000034009008
D767	Francica	VV	CALABRIA	1.661	241.661	146	0,000009583002
D769	Francolise	CE	CAMPANIA	4.922	1.852.167	376	0,000073447226
D770	Frascaro	AL	PIEMONTE	440	181.127	412	0,000007182532
D771	Frascarolo	PV	LOMBARDIA	1.209	561.944	465	0,000022283759
D773	Frascati	RM	LAZIO	22.087	12.714.901	576	0,0000504206186
D774	Frascineto	CS	CALABRIA	2.154	433.233	201	0,000017179763
D776	Frassinelle Polesine	RO	VENETO	1.442	571.925	397	0,000022679548
D777	Frassinello Monferrato	AL	PIEMONTE	502	257.757	513	0,000010221273
D780	Frassineto Po	AL	PIEMONTE	1.460	637.717	437	0,000025288521
D781	Frassinetto	TO	PIEMONTE	274	260.643	951	0,000010335745

D782	Frassino	CN	PIEMONTE	265	270.645	1.021	0,000010732341
D783	Frassinoro	MO	EMILIAROMAGNA	1.928	1.338.767	695	0,000053068480
D784	Frasso Telesino	BN	CAMPANIA	2.318	750.297	324	0,000029752844
D785	Frasso Sabino	RI	LAZIO	743	249.362	336	0,000009888398
D786	Umbertide	PG	UMBRIA	16.681	7.062.685	423	0,000280068868
D787	Fratta Todina	PG	UMBRIA	1.839	640.030	348	0,000025380218
D788	Fratta Polesine	RO	VENETO	2.694	1.072.678	398	0,000042536756
D789	Frattamaggiore	NA	CAMPANIA	30.329	10.746.422	354	0,000426146642
D790	Frattaminore	NA	CAMPANIA	16.208	4.424.827	273	0,000175465397
D791	Fratte Rosa	PU	MARCHE	966	305.882	317	0,000012129685
D794	Fregona	TV	VENETO	3.013	1.192.537	396	0,000047289768
D796	Fresagrandinaria	CH	ABRUZZO	961	331.724	345	0,000013154448
D797	Fresonara	AL	PIEMONTE	731	353.766	484	0,000014028501
D798	Frigento	AV	CAMPANIA	3.780	975.155	258	0,000038669532
D799	Frignano	CE	CAMPANIA	9.008	2.499.460	277	0,000099115458
D801	Villa di Briano	CE	CAMPANIA	7.087	2.096.733	296	0,000083145420
D802	Frinco	AT	PIEMONTE	768	279.265	364	0,000011074195
D803	Frisa	CH	ABRUZZO	1.764	529.447	300	0,000020995104
D805	Front	TO	PIEMONTE	1.677	664.519	396	0,000026351316
D807	Frontino	PU	MARCHE	283	120.763	412	0,000004788821
D808	Frontone	PU	MARCHE	1.300	544.625	419	0,000021596972
D810	Frosinone	FR	LAZIO	46.323	22.114.619	477	0,000876949577
D811	Frosolone	IS	MOLISE	3.170	986.715	311	0,000039127943
D812	Frossasco	TO	PIEMONTE	2.864	1.136.156	397	0,000045053981
D813	Frugarolo	AL	PIEMONTE	1.968	889.990	452	0,000035292322
D814	Fubine	AL	PIEMONTE	1.653	1.004.402	608	0,000039829299
D815	Fucecchio	FI	TOSCANA	23.618	10.728.537	454	0,000425437409
D817	Fuipiano Valle Imagna	BG	LOMBARDIA	220	245.201	1.115	0,000009723397
D818	Fumane	VR	VENETO	4.119	1.544.449	375	0,000061244722
D819	Fumone	FR	LAZIO	2.102	465.383	221	0,000018454639
D823	Furci	CH	ABRUZZO	988	286.321	290	0,000011353984
D826	Furore	SA	CAMPANIA	776	425.399	548	0,000016869076
D828	Fuscaldò	CS	CALABRIA	8.140	2.342.814	288	0,000092903700
D829	Fusignano	RA	EMILIAROMAGNA	8.222	3.526.033	429	0,000139823956
D830	Fusine	SO	LOMBARDIA	579	264.262	456	0,000010479255
D832	Futani	SA	CAMPANIA	1.204	263.180	219	0,000010436343
D834	Gabbioneta-Bianuova	CR	LOMBARDIA	852	449.039	527	0,000017806533
D835	Gabiano	AL	PIEMONTE	1.167	525.027	450	0,000020819830
D836	Gabice Mare	PU	MARCHE	5.781	4.663.806	807	0,000184942028

D841	Gadesco-Pieve Delmona	CR	LOMBARDIA	1.991	1.095.256	550	0,000043432105
D843	Gaeta	LT	LAZIO	20.834	11.816.122	567	0,000468565316
D845	Gaggiano	MI	LOMBARDIA	9.032	3.473.776	385	0,000137751714
D847	Gaggio Montano	BO	EMILIAROMAGNA	4.878	2.859.711	586	0,000113401114
D848	Gaglianico	BI	PIEMONTE	3.825	1.819.485	476	0,000072151220
D850	Gagliano Aterno	AQ	ABRUZZO	254	162.484	640	0,000006443268
D851	Gagliano del Capo	LE	PUGLIA	5.183	1.630.821	315	0,000064669807
D852	Gagliato	CZ	CALABRIA	505	158.754	314	0,000006295350
D853	Gagliole	MC	MARCHE	620	245.624	396	0,000009740139
D854	Galarine	TV	VENETO	6.110	2.550.209	417	0,000101127895
D855	Gaiba	RO	VENETO	1.063	456.563	430	0,000018104872
D856	Gaiola	CN	PIEMONTE	582	209.828	361	0,000008320687
D858	Gaiole in Chianti	SI	TOSCANA	2.758	2.046.935	742	0,000081170675
D862	Galatina	LE	PUGLIA	27.109	9.248.609	341	0,000366751253
D863	Galatone	LE	PUGLIA	15.567	4.938.309	317	0,000195827389
D864	Galatro	RC	CALABRIA	1.709	331.572	194	0,000013148393
D865	Galbiate	LC	LOMBARDIA	8.533	3.978.485	466	0,000157765818
D867	Galeata	FC	EMILIAROMAGNA	2.516	1.222.323	486	0,000048470919
D868	Galgagnano	LO	LOMBARDIA	1.241	419.011	338	0,000016615773
D869	Gallarate	VA	LOMBARDIA	53.343	26.809.327	503	0,001063117051
D870	Gallese	VT	LAZIO	2.849	894.094	314	0,000035455068
D871	Galliate Lombardo	VA	LOMBARDIA	986	462.613	469	0,000018344792
D872	Galliate	NO	PIEMONTE	15.670	6.461.750	412	0,000256239052
D873	Gallivola	PV	LOMBARDIA	211	128.353	608	0,000005089806
D874	Galliciano	LU	TOSCANA	3.807	1.773.989	466	0,000070347071
D875	Galliciano nel Lazio	RM	LAZIO	6.334	1.948.145	308	0,000077253200
D876	Galliochio	PZ	BASILICATA	862	244.619	284	0,000009700296
D878	Galliera	BO	EMILIAROMAGNA	5.439	2.154.793	396	0,000085447770
D879	Galliera Veneta	PD	VENETO	7.146	2.836.073	397	0,000112463748
D881	Gallinaro	FR	LAZIO	1.269	376.301	297	0,000014922130
D882	Gallio	VI	VENETO	2.396	3.292.399	1.374	0,000130559261
D883	Gallipoli	LE	PUGLIA	20.724	12.132.382	585	0,000481106525
D884	Gallo Matese	CE	CAMPANIA	579	159.458	275	0,000006323252
D886	Galluccio	CE	CAMPANIA	2.154	677.889	315	0,000026881509
D889	Galzignano Terme	PD	VENETO	4.371	1.453.806	333	0,000057650297
D890	Gamalerò	AL	PIEMONTE	844	405.578	481	0,000016083084
D891	Gambara	BS	LOMBARDIA	4.710	1.751.546	372	0,000069457119
D892	Gambarana	PV	LOMBARDIA	225	163.082	725	0,000006466965
D894	Gambasca	CN	PIEMONTE	371	110.867	299	0,000004396400

D895	Gambassi Terme	FI	TOSCANA	4.870	2.365.384	486	0,000093798714
D896	Gambatesa	CB	MOLISE	1.464	476.352	325	0,000018889632
D897	Gambellara	VI	VENETO	3.398	1.414.889	416	0,000056107062
D898	Gamberale	CH	ABRUZZO	320	125.004	391	0,000004957020
D899	Gambettola	FC	EMILIAROMAGNA	10.660	4.816.161	452	0,000190983658
D901	Gambò	PV	LOMBARDIA	10.091	3.475.907	344	0,000137836224
D902	Gambugliano	VI	VENETO	846	316.294	374	0,000012542556
D903	Gandellino	BG	LOMBARDIA	1.012	570.724	564	0,000022631922
D905	Gandino	BG	LOMBARDIA	5.434	2.761.412	508	0,000109503080
D906	Gandosso	BG	LOMBARDIA	1.491	500.348	336	0,000019841188
D909	Garaguso	MT	BASILICATA	1.073	220.590	206	0,000008747446
D910	Garbagna	AL	PIEMONTE	696	394.900	567	0,000015659660
D911	Garbagna Novarese	NO	PIEMONTE	1.410	550.558	390	0,000021832238
D912	Garbagnate Milanese	MI	LOMBARDIA	27.175	10.130.421	373	0,000401719259
D913	Garbagnate Monastero	LC	LOMBARDIA	2.445	1.202.872	492	0,000047699596
D915	Garda	VR	VENETO	4.092	5.270.427	1.288	0,000208997424
D917	Gardone Riviera	BS	LOMBARDIA	2.660	3.180.176	1.196	0,000126109074
D918	Gardone Val Trompia	BS	LOMBARDIA	11.657	4.118.033	353	0,000163299548
D920	Gareggio	CN	PIEMONTE	3.244	1.748.549	539	0,000069338271
D921	Gargallo	NO	PIEMONTE	1.850	741.364	401	0,000029398616
D924	Gargnano	BS	LOMBARDIA	2.934	3.034.942	1.034	0,000120349841
D925	Garlasco	PV	LOMBARDIA	9.787	3.934.230	402	0,000156010885
D926	Garlate	LC	LOMBARDIA	2.732	1.247.227	457	0,000049458475
D927	Garfenda	SV	LIGURIA	1.254	1.041.915	831	0,000041316875
D930	Garzeno	CO	LOMBARDIA	806	343.736	426	0,000013630749
D931	Garzigliana	TO	PIEMONTE	572	212.600	372	0,000008430615
D932	Gasperina	CZ	CALABRIA	2.160	456.856	212	0,000018116519
D933	Gassino Torinese	TO	PIEMONTE	9.432	4.173.409	442	0,000165495486
D934	Gattatico	RE	EMILIAROMAGNA	5.837	3.066.668	525	0,000121607935
D935	Gatteo	FC	EMILIAROMAGNA	9.068	4.847.323	535	0,000192219353
D937	Gattico	NO	PIEMONTE	3.430	1.531.922	447	0,000060747968
D938	Gattinara	VC	PIEMONTE	8.084	4.022.743	498	0,000159520835
D940	Gavardo	BS	LOMBARDIA	12.056	4.409.262	366	0,000174848159
D941	Gavazzana	AL	PIEMONTE	180	95.714	532	0,000003795511
D942	Gavello	RO	VENETO	1.539	591.841	385	0,000023469295
D943	Gaverina Terme	BG	LOMBARDIA	874	308.598	353	0,000012237388
D944	Gavi	AL	PIEMONTE	4.614	2.602.336	564	0,000103194980
D945	Gavignano	RM	LAZIO	1.916	530.476	277	0,000021035893
D946	Gavirate	VA	LOMBARDIA	9.323	4.193.421	450	0,000166289056

D948	Gavorrano	GR	TOSCANA	8.580	3.801.440	443	0,000150745139
D949	Gazoldo degli Ippoliti	MN	LOMBARDIA	3.039	1.299.359	428	0,000051525744
D951	Gazzada Schianno	VA	LOMBARDIA	4.647	1.926.301	415	0,000076386981
D952	Gazzaniga	BG	LOMBARDIA	5.092	2.073.687	407	0,000082231522
D956	Gazzo	PD	VENETO	4.307	1.689.676	392	0,000067003679
D957	Gazzo Veronese	VR	VENETO	5.402	2.253.678	417	0,000089369027
D958	Gazzola	PC	EMILIAROMAGNA	2.056	1.810.457	881	0,000071793198
D959	Gazzuolo	MN	LOMBARDIA	2.324	997.092	429	0,000039339431
D961	Germano	RN	EMILIAROMAGNA	1.158	479.454	414	0,000019012631
D963	Gemonio	VA	LOMBARDIA	2.875	1.041.298	362	0,000041292421
D964	Genazzano	RM	LAZIO	6.036	1.930.630	320	0,000076558659
D965	Genga	AN	MARCHE	1.797	767.410	427	0,000030431466
D966	Genivolta	CR	LOMBARDIA	1.248	547.244	438	0,000021700805
D967	Genola	CN	PIEMONTE	2.625	1.260.596	480	0,000049988631
D969	Genova	GE	LIGURIA	586.655	361.998.422	617	0,014354965412
D971	Genzano di Lucania	PZ	BASILICATA	5.750	1.545.786	269	0,000061297741
D972	Genzano di Roma	RM	LAZIO	23.970	9.210.507	384	0,000365240322
D974	Gera Lario	CO	LOMBARDIA	1.027	812.077	791	0,000032202693
D975	Gerace	RC	CALABRIA	2.652	482.345	182	0,000019127272
D976	Loiri	RC	CALABRIA	12.504	4.304.731	344	0,000170702995
D978	Gerano	RM	LAZIO	1.263	389.737	309	0,000015454924
D980	Gerenzago	PV	LOMBARDIA	1.403	456.682	326	0,000018109603
D981	Gerenzano	VA	LOMBARDIA	10.839	3.962.985	366	0,000157151146
D983	Germagnano	TO	PIEMONTE	1.201	521.641	434	0,000020885533
D984	Germagno	VB	PIEMONTE	197	88.641	450	0,000003515046
D987	Germignaga	VA	LOMBARDIA	3.880	1.445.996	373	0,000057340602
D988	Gerocame	VV	CALABRIA	2.248	304.959	136	0,000012093060
D990	Gerola Alta	SO	LOMBARDIA	160	402.319	2.514	0,000015953854
D993	Gerre de' Caprioli	CR	LOMBARDIA	1.319	480.834	365	0,000019067362
D995	Gessate	MI	LOMBARDIA	8.872	3.583.814	404	0,000142115251
D996	Gessopalena	CH	ABRUZZO	1.433	475.733	332	0,000018865065
D998	Gesualdo	AV	CAMPANIA	3.516	961.677	274	0,000038135072
D999	Ghedi	BS	LOMBARDIA	18.905	6.494.482	344	0,000257537017
E001	Ghemme	NO	PIEMONTE	3.656	1.676.424	459	0,000066478177
E003	Ghiffa	VB	PIEMONTE	2.413	1.425.267	591	0,000056518591
E006	Ghisalba	BG	LOMBARDIA	6.175	2.267.921	367	0,000089933836
E007	Ghislarengo	VC	PIEMONTE	887	404.720	456	0,000016049071
E008	Giacciano con Baruchella	RO	VENETO	2.162	881.289	408	0,000034947305
E009	Giaglione	TO	PIEMONTE	631	503.664	798	0,000019972672

E010	Gianico	BS	LOMBARDIA	2.160	779.299	361	0,000030902889
E011	Giano Vetusto	CE	CAMPANIA	647	217.558	336	0,000008627204
E012	Giano dell'Umbria	PG	UMBRIA	3.846	1.438.557	374	0,000057045624
E015	Giarole	AL	PIEMONTE	718	265.847	370	0,000010542110
E020	Giaveno	TO	PIEMONTE	16.455	8.303.026	505	0,000329254403
E021	Giavera del Montello	TV	VENETO	5.142	1.985.381	386	0,000078729774
E024	Giffenga	BI	PIEMONTE	129	62.391	484	0,000002474091
E025	Giffone	RC	CALABRIA	1.907	254.765	134	0,000010102629
E026	Giffoni Sei Casali	SA	CAMPANIA	5.264	1.488.260	283	0,000059016563
E027	Giffoni Valle Piana	SA	CAMPANIA	12.001	3.201.822	267	0,000126967427
E028	Gignese	VB	PIEMONTE	966	1.550.116	1.605	0,000061469447
E030	Gidone	CB	MOLISE	809	182.882	226	0,000007252158
E031	Gimigliano	CZ	CALABRIA	3.381	751.759	222	0,000029810799
E033	Ginestra	PZ	BASILICATA	747	177.441	238	0,000007036395
E034	Ginestra degli Schiavoni	BN	CAMPANIA	476	131.262	276	0,000005205160
E036	Ginosa	TA	PUGLIA	22.632	9.782.635	432	0,000387927897
E037	Gioi	SA	CAMPANIA	1.278	311.650	244	0,000012358383
E038	Gioia del Colle	BA	PUGLIA	27.753	10.312.228	372	0,000408928798
E039	Gioia Sannitica	CE	CAMPANIA	3.638	767.337	211	0,000030428559
E040	Gioia dei Marsi	AQ	ABRUZZO	1.989	663.891	334	0,000026926430
E041	Gioia Tauro	RC	CALABRIA	19.864	6.240.722	314	0,000247474252
E044	Gioiosa Ionica	RC	CALABRIA	7.181	1.761.628	245	0,000069866907
E045	Giove	TR	UMBRIA	1.928	819.598	425	0,000032500941
E047	Giovinazzo	BA	PUGLIA	20.480	8.144.367	398	0,000322962816
E050	Girifalco	CZ	CALABRIA	5.945	1.560.654	263	0,000061887354
E052	Gissi	CH	ABRUZZO	2.819	994.137	353	0,000039422261
E053	Giuggianello	LE	PUGLIA	1.214	300.658	248	0,00001922522
E054	Giugliano in Campania	NA	CAMPANIA	122.974	46.501.158	378	0,001843991604
E056	Giuliano Teatino	CH	ABRUZZO	1.249	309.621	248	0,000012277939
E057	Giuliano di Roma	FR	LAZIO	2.400	631.360	263	0,000025036423
E058	Giulianova	TE	ABRUZZO	24.050	13.432.779	559	0,000532673426
E060	Giungano	SA	CAMPANIA	1.280	353.036	276	0,000013999545
E061	Giurdignano	LE	PUGLIA	1.970	514.554	261	0,000020404498
E062	Giussago	PV	LOMBARDIA	5.168	1.726.744	334	0,000068473590
E063	Giussano	MB	LOMBARDIA	25.529	10.688.740	419	0,000423859272
E064	Giustenice	SV	LIGURIA	977	414.175	424	0,000016424008
E066	Giusvalla	SV	LIGURIA	441	260.440	591	0,000010327679
E067	Givioletto	TO	PIEMONTE	3.914	1.440.676	368	0,000057129622
E068	Gizzeria	CZ	CALABRIA	4.982	1.653.333	332	0,00006562513

E070	Sesta Godano	SP	LIGURIA	1.377	1.057.716	768	0,000041943446
E071	Godega di Sant'Urbano	TV	VENETO	6.062	2.546.981	420	0,000100998894
E072	Godiasco Salice Terme	PV	LOMBARDIA	3.229	2.039.357	632	0,000080870194
E078	Goito	MN	LOMBARDIA	10.364	4.487.920	433	0,000177967323
E079	Golasecca	VA	LOMBARDIA	2.699	980.422	363	0,000038878392
E081	Golferenzo	PV	LOMBARDIA	190	93.857	494	0,000003721878
E082	Gombito	CR	LOMBARDIA	622	274.978	442	0,000010904197
E089	Gonzaga	MN	LOMBARDIA	9.150	3.854.381	421	0,000152844493
E090	Gordona	SO	LOMBARDIA	2.003	823.004	411	0,000032636028
E091	Gorga	RM	LAZIO	710	223.951	315	0,000008880718
E092	Gorgo al Monticano	TV	VENETO	4.190	1.410.445	337	0,000055930825
E093	Gorgoglione	MT	BASILICATA	989	322.756	326	0,000012798816
E094	Gorgonzola	MI	LOMBARDIA	20.233	8.306.946	411	0,0000329409831
E096	Goriano Sicoli	AQ	ABRUZZO	569	209.948	369	0,000008325418
E100	Gorlago	BG	LOMBARDIA	5.159	1.870.408	363	0,000074170572
E101	Gorla Maggiore	VA	LOMBARDIA	4.989	1.784.519	358	0,000070764650
E102	Gorla Minore	VA	LOMBARDIA	8.479	3.047.119	359	0,000120832711
E103	Gorle	BG	LOMBARDIA	6.610	3.220.748	487	0,000127717933
E104	Gornate Olona	VA	LOMBARDIA	2.243	919.203	410	0,000036450744
E106	Gorno	BG	LOMBARDIA	1.612	607.726	377	0,000024099231
E107	Goro	FE	EMILIAROMAGNA	3.798	1.119.650	295	0,000044399437
E109	Gorreto	GE	LIGURIA	97	165.383	1.705	0,000006558236
E111	Corzegno	CN	PIEMONTE	304	113.243	373	0,000004490631
E113	Gosaldo	BL	VENETO	644	472.895	734	0,000018752534
E114	Gossolengo	PC	EMILIAROMAGNA	5.637	2.471.475	438	0,000098005731
E115	Gottasecca	CN	PIEMONTE	148	60.887	411	0,000002414468
E116	Gottolengo	BS	LOMBARDIA	5.249	1.863.048	355	0,000073878703
E118	Govone	CN	PIEMONTE	2.203	1.011.171	459	0,000040097718
E120	Gozzano	NO	PIEMONTE	5.575	2.810.905	504	0,000111465740
E122	Gradara	PU	MARCHE	4.835	2.126.349	440	0,000084319817
E126	Gradoli	VT	LAZIO	1.353	592.465	438	0,000023494067
E127	Graffignana	LO	LOMBARDIA	2.666	1.035.576	388	0,000041065497
E128	Graffignano	VT	LAZIO	2.292	752.458	328	0,000029838550
E130	Graglia	BI	PIEMONTE	1.559	836.858	537	0,000033185401
E131	Gragnano	NA	CAMPANIA	29.136	9.294.486	319	0,000368570460
E132	Gragnano Trebbiense	PC	EMILIAROMAGNA	4.554	2.386.708	524	0,000094644283
E134	Grana	AT	PIEMONTE	600	233.406	389	0,000009255668
E136	Granarolo dell'Emilia	BO	EMILIAROMAGNA	11.910	6.710.606	563	0,000266107388
E139	Grandate	CO	LOMBARDIA	2.871	1.813.668	632	0,000071920548

E141	Grandola ed Uniti	CO	LOMBARDIA	1.302	618.375	475	0,000024521500
E143	Granzo con Monticello	NO	PIEMONTE	1.416	676.892	478	0,000026841970
E144	Grantola	VA	LOMBARDIA	1.275	328.788	258	0,000013037988
E145	Grantorto	PD	VENETO	4.666	1.539.784	330	0,000061069724
E146	Granze	PD	VENETO	2.041	638.169	313	0,000025306446
E147	Grassano	MT	BASILICATA	5.189	1.321.841	255	0,000052417263
E148	Grassobbio	BG	LOMBARDIA	6.406	2.972.884	464	0,000117889951
E152	Gravellona Lomellina	PV	LOMBARDIA	2.707	1.098.192	406	0,000043548524
E153	Gravelona Toce	VB	PIEMONTE	7.777	3.507.894	451	0,000139104663
E154	Gravere	TO	PIEMONTE	692	582.936	842	0,000023116176
E155	Gravina in Puglia	BA	PUGLIA	43.872	12.894.491	294	0,000511327754
E158	Grazzanise	CE	CAMPANIA	7.067	2.209.625	313	0,000087622135
E159	Grazzano Badoglio	AT	PIEMONTE	615	308.210	501	0,00001222000
E160	Greccio	RI	LAZIO	1.558	679.313	436	0,000026937983
E161	Greci	AV	CAMPANIA	691	270.420	391	0,000010723428
E163	Greggio	VC	PIEMONTE	355	208.951	589	0,000008285913
E164	Gremiasco	AL	PIEMONTE	324	182.623	564	0,000007241880
E169	Greve in Chianti	FI	TOSCANA	13.862	8.038.304	580	0,000318756892
E170	Grezzago	MI	LOMBARDIA	3.030	1.264.392	417	0,000050139146
E171	Grezzana	VR	VENETO	10.788	4.587.206	425	0,000181904479
E172	Griante	CO	LOMBARDIA	629	755.450	1.201	0,000029957171
E173	Gricignano di Aversa	CE	CAMPANIA	11.881	4.428.507	373	0,000175611314
E177	Grignasco	NO	PIEMONTE	4.582	2.045.149	446	0,000081099849
E180	Grimaldi	CS	CALABRIA	1.680	359.675	214	0,000014262803
E182	Ginzane Cavour	CN	PIEMONTE	1.995	970.625	487	0,000038489882
E184	Grisignano di Zocco	VI	VENETO	4.275	1.848.380	432	0,000073297022
E185	Grisolia	CS	CALABRIA	2.249	682.888	304	0,000027079759
E187	Grizzana Morandi	BO	EMILIAROMAGNA	3.916	1.990.877	508	0,000078947737
E188	Grognardo	AL	PIEMONTE	259	177.123	684	0,000007023784
E189	Gromo	BG	LOMBARDIA	1.213	1.129.682	931	0,000044797271
E191	Grondona	AL	PIEMONTE	510	289.304	567	0,000011472275
E192	Grono	BG	LOMBARDIA	910	549.380	604	0,000021785525
E193	Grontardo	CR	LOMBARDIA	1.441	542.262	376	0,000021503253
E195	Gropello Cairoli	PV	LOMBARDIA	4.599	1.595.811	347	0,000063281475
E196	Gropparello	PC	EMILIAROMAGNA	2.293	1.380.200	602	0,000054731500
E199	Groscavallo	TO	PIEMONTE	204	345.477	1.694	0,000013699787
E200	Grosio	SO	LOMBARDIA	4.443	1.964.568	442	0,000077904446
E201	Grosotto	SO	LOMBARDIA	1.622	932.426	575	0,000036975136
E202	Grosseto	GR	TOSCANA	82.087	44.894.949	547	0,001780297785

E203	Grosso	TO	PIEMONTE	1.018	474.090	466	0,000018799923
E204	Grottaferrata	RM	LAZIO	20.327	11.009.142	542	0,000436564711
E205	Grottaglie	TA	PUGLIA	32.234	11.233.361	348	0,000445456067
E206	Grottaminarda	AV	CAMPANIA	8.137	2.951.499	363	0,000117040924
E207	Grottamare	AP	MARCHE	16.006	8.444.771	528	0,000334875245
E208	Grottazzolina	FM	MARCHE	3.398	1.081.169	318	0,000042873501
E210	Grotte di Castro	VT	LAZIO	2.683	1.126.664	420	0,00004467576
E212	Grotteria	RC	CALABRIA	3.154	603.130	191	0,000023916960
E213	Groftole	MT	BASILICATA	2.208	552.635	250	0,000021914584
E214	Grottolella	AV	CAMPANIA	1.869	543.306	291	0,000021544656
E215	Guaro	VE	VENETO	2.811	1.220.411	434	0,000048395082
E216	Grugliasco	TO	PIEMONTE	37.966	15.990.245	421	0,000634089094
E217	Grumello Cremonese ed Uniti	CR	LOMBARDIA	1.789	776.683	434	0,000030799179
E219	Grumello del Monte	BG	LOMBARDIA	7.366	3.523.031	478	0,000139704916
E221	Grumento Nova	PZ	BASILICATA	1.700	497.772	293	0,000019739023
E223	Grumo Appula	BA	PUGLIA	12.961	3.261.505	252	0,000129334137
E224	Grumo Nevano	NA	CAMPANIA	18.061	5.703.680	316	0,000226177972
E226	Grumolo delle Abbadesse	VI	VENETO	3.760	1.761.453	468	0,000069849986
E227	Guagnano	LE	PUGLIA	5.775	1.992.573	345	0,000079014985
E228	Gualdo	MC	MARCHE	815	275.127	338	0,000010910103
E229	Gualdo Cattaneo	PG	UMBRIA	6.155	2.306.487	375	0,000091463171
E230	Gualdo Tadino	PG	UMBRIA	15.208	6.383.229	420	0,000253125319
E232	Gualtieri	RE	EMILIAROMAGNA	6.556	3.094.378	472	0,000122706785
E235	Guanzate	CO	LOMBARDIA	5.788	2.480.788	429	0,000098375020
E236	Guarcino	FR	LAZIO	1.623	613.444	378	0,000024325954
E237	Guardabosone	VC	PIEMONTE	346	152.874	442	0,000006062165
E238	Guardamiglio	LO	LOMBARDIA	2.718	1.152.300	424	0,000045894148
E239	Guardavalle	CZ	CALABRIA	4.560	915.695	201	0,000036311667
E240	Guarda Veneta	RO	VENETO	1.153	455.293	395	0,000018054541
E241	Guardea	TR	UMBRIA	1.836	727.028	396	0,000028830124
E242	Guardia Piemontese	CS	CALABRIA	1.911	1.162.476	608	0,000046097693
E243	Guardiagrele	CH	ABRUZZO	9.084	2.778.667	306	0,000110187326
E244	Guardialfiera	CB	MOLISE	1.065	294.154	276	0,000011664618
E245	Guardia Lombardi	AV	CAMPANIA	1.718	427.433	249	0,000016949741
E246	Guardia Perticara	PZ	BASILICATA	552	191.055	346	0,000007576248
E248	Guardiaregia	CB	MOLISE	801	202.443	253	0,000008027815
E249	Guardia Sanframondi	BN	CAMPANIA	5.078	1.458.019	287	0,000057817391
E250	Guardistallo	PI	TOSCANA	1.234	832.062	674	0,000032995194
E251	Guarene	CN	PIEMONTE	3.596	1.551.671	431	0,000061531121

E253	Guastalla	RE	EMILIAROMAGNA	15.225	8.473.152	557	0,000336000706
E255	Guazzora	AL	PIEMONTE	305	143.583	471	0,000005693750
E256	Gubbio	PG	UMBRIA	32.216	13.754.562	427	0,000545433259
E258	Gudo Visconti	MI	LOMBARDIA	1.667	607.293	364	0,000024082035
E259	Guglionesi	CB	MOLISE	5.321	1.412.711	265	0,000056020676
E261	Guidizzolo	MN	LOMBARDIA	6.122	2.561.608	418	0,000101579907
E263	Guidonia Montecelio	RM	LAZIO	88.673	34.851.387	393	0,001382022894
E264	Guiglia	MO	EMILIAROMAGNA	3.931	2.502.326	637	0,000099229105
E265	Siziano	PV	LOMBARDIA	5.989	2.640.810	441	0,000104720633
E266	Gullmi	CH	ABRUZZO	421	116.012	276	0,000004600424
E269	Guero	VB	PIEMONTE	217	152.602	703	0,000006051380
E271	Gussago	BS	LOMBARDIA	16.753	6.366.775	380	0,000252472854
E272	Gussoia	CR	LOMBARDIA	2.772	1.119.766	404	0,000044404016
E274	Jacurso	CZ	CALABRIA	624	174.587	280	0,000006923218
E280	Idro	BS	LOMBARDIA	1.966	1.100.493	560	0,000043639762
E282	Igliano	CN	PIEMONTE	74	39.510	534	0,000001566750
E284	Illasi	VR	VENETO	5.265	2.099.806	399	0,000083267261
E287	Imbersago	LC	LOMBARDIA	2.400	1.135.420	473	0,000045024794
E289	Imola	BO	EMILIAROMAGNA	69.797	35.441.608	508	0,001405427942
E290	Imperia	IM	LIGURIA	42.034	23.485.641	559	0,000931317140
E291	Impruneta	FI	TOSCANA	14.615	7.141.164	489	0,000283181043
E292	Inarzo	VA	LOMBARDIA	1.066	354.726	333	0,000014066555
E295	Incisa Scapaccino	AT	PIEMONTE	2.288	820.464	359	0,000032535273
E297	Incidine	BS	LOMBARDIA	385	254.802	662	0,000010104111
E299	Induno Olona	VA	LOMBARDIA	10.329	3.938.459	381	0,000156178603
E301	Ingrà	TO	PIEMONTE	52	61.363	1.180	0,000002433323
E304	Intragna	VB	PIEMONTE	106	88.914	839	0,000003525881
E305	Introbio	LC	LOMBARDIA	1.988	1.345.556	677	0,000053357679
E307	Introdacqua	AQ	ABRUZZO	2.126	659.316	310	0,000026145020
E308	Introzzo	LC	LOMBARDIA	121	150.888	1.247	0,000005983423
E309	Inverigo	CO	LOMBARDIA	9.136	4.065.390	445	0,000161211990
E310	Inverno e Monteleone	PV	LOMBARDIA	1.489	506.607	340	0,000020089389
E311	Inverso Pinasca	TO	PIEMONTE	730	273.006	374	0,000010825996
E313	Inveruno	MI	LOMBARDIA	8.604	3.724.761	433	0,000147704436
E314	Inverorio	NO	PIEMONTE	4.446	1.793.430	403	0,000071117996
E317	Inzago	MI	LOMBARDIA	10.927	4.138.793	379	0,000164122789
E320	Jolanda di Savoia	FE	EMILIAROMAGNA	2.985	1.492.148	500	0,000059170763
E321	Ionadi	VV	CALABRIA	4.238	1.127.529	266	0,000044711868
E325	Irma	BS	LOMBARDIA	132	72.290	548	0,000002866645

E326	Irsina	MT	BASILICATA	4.960	1.467.061	296	0,000058175931
E327	Isasca	CN	PIEMONTE	76	32.287	425	0,000001280347
E328	Isca sullo Ionio	CZ	CALABRIA	1.633	488.165	299	0,000019358047
E329	Ischia	NA	CAMPANIA	19.915	13.297.033	668	0,000527290471
E330	Ischia di Castro	VT	LAZIO	2.326	825.221	355	0,000032723922
E332	Ischitella	FG	PUGLIA	4.432	1.776.219	401	0,000070435511
E333	Iseo	BS	LOMBARDIA	9.179	5.141.299	560	0,000203876907
E335	Isernia	IS	MOLISE	21.842	9.033.444	414	0,000358218910
E338	Isola d'Asti	AT	PIEMONTE	2.071	796.080	384	0,000031568330
E339	Isola di Capo Rizzuto	KR	CALABRIA	17.643	4.285.056	243	0,000169922787
E340	Isola del Liri	FR	LAZIO	11.715	3.708.982	317	0,000147078735
E341	Isola del Cantone	GE	LIGURIA	1.540	753.036	489	0,000029861460
E342	Madesimo	SO	LOMBARDIA	525	2.886.355	5.498	0,000114457676
E343	Isola del Gran Sasso d'Italia	TE	ABRUZZO	4.773	1.661.032	348	0,000065867816
E345	Isolabella	TO	PIEMONTE	396	187.397	473	0,000007431191
E346	Isolabona	IM	LIGURIA	679	276.888	408	0,000010979940
E348	Isola del Giglio	GR	TOSCANA	1.442	1.906.490	1.322	0,000075601375
E349	Isola della Scala	VR	VENETO	11.536	4.866.637	422	0,000192985254
E351	Isola del Piano	PU	MARCHE	594	192.385	324	0,000007628976
E353	Isola di Fondra	BG	LOMBARDIA	186	204.296	1.098	0,000008101324
E354	Isola Vicentina	VI	VENETO	10.214	3.758.957	368	0,000149060488
E356	Isola Dovarese	CR	LOMBARDIA	1.159	488.686	422	0,000019378700
E358	Isola Rizza	VR	VENETO	3.266	1.375.660	421	0,000054551452
E360	Isola Sant'Antonio	AL	PIEMONTE	717	408.971	570	0,000016217635
E363	Isole Tremiti	FG	PUGLIA	489	429.593	916	0,000017035389
E364	Isorella	BS	LOMBARDIA	4.079	1.552.676	381	0,000061570979
E365	Ispani	SA	CAMPANIA	1.026	796.643	776	0,000031590673
E367	Ispra	VA	LOMBARDIA	5.345	2.561.426	479	0,000101572702
E368	Issiglio	TO	PIEMONTE	392	156.115	398	0,000006190692
E370	Isso	BG	LOMBARDIA	650	434.077	668	0,000017213218
E372	Vasto	CH	ABRUZZO	41.087	20.734.960	505	0,000822239552
E373	Istrana	TV	VENETO	9.299	3.381.505	364	0,000134092737
E375	Itri	LT	LAZIO	10.677	3.742.218	350	0,000148396718
E379	Ivrea	TO	PIEMONTE	23.606	13.626.012	577	0,000540336033
E380	Izano	CR	LOMBARDIA	2.014	704.101	350	0,000027920935
E381	Jelsi	CB	MOLISE	1.781	325.205	183	0,000012895922
E382	Jenne	RM	LAZIO	366	220.888	604	0,000008759267
E386	Jerago con Orago	VA	LOMBARDIA	5.173	1.924.185	372	0,000076303080
E388	Jesi	AN	MARCHE	40.399	18.449.778	457	0,0000731621248

E389	Joppolo	VV	CALABRIA	1.926	643.746	334	0,000025527589
E392	Labico	RM	LAZIO	6.379	1.797.996	282	0,000071299061
E393	Labro	RI	LAZIO	374	202.106	540	0,000008014479
E394	La Cassa	TO	PIEMONTE	1.788	685.123	383	0,000027168368
E395	Lacchiarella	MI	LOMBARDIA	8.944	3.487.186	390	0,000138283476
E396	Lacco Ameno	NA	CAMPANIA	4.853	2.898.545	597	0,000114941080
E397	Lacedonia	AV	CAMPANIA	2.340	767.508	328	0,000030435323
E402	Laganadi	RC	CALABRIA	413	88.668	215	0,000003516107
E403	Laghi	VI	VENETO	133	111.371	837	0,000004416399
E405	Laglio	CO	LOMBARDIA	885	752.355	850	0,000029834448
E406	Lagnasco	CN	PIEMONTE	1.453	783.729	539	0,000031078582
E407	Lago	CS	CALABRIA	2.624	567.100	216	0,000022488187
E409	Lagonegro	PZ	BASILICATA	5.584	2.067.093	370	0,000081970038
E410	Lagosanto	FE	EMILIAROMAGNA	4.908	1.696.776	346	0,000067285212
E413	Lajatico	PI	TOSCANA	1.336	796.983	597	0,000031604152
E414	Laiugoglia	SV	LIGURIA	1.810	4.369.084	2.414	0,000173255309
E415	Lainate	MI	LOMBARDIA	25.708	11.019.368	429	0,000436970230
E416	Laino	CO	LOMBARDIA	499	387.000	776	0,000015346403
E417	Laino Borgo	CS	CALABRIA	1.921	495.632	258	0,0000196654157
E419	Laino Castello	CS	CALABRIA	848	155.983	184	0,000006185460
E422	Lalio	BG	LOMBARDIA	4.172	1.876.004	450	0,000074392448
E423	La Loggia	TO	PIEMONTE	8.874	3.351.875	378	0,000132917745
E424	Lama dei Peligni	CH	ABRUZZO	1.271	496.607	391	0,000019892818
E426	Lama Mocogno	MO	EMILIAROMAGNA	2.734	2.424.283	887	0,000096134327
E428	Lambrugo	CO	LOMBARDIA	2.466	1.050.844	426	0,000041670959
E429	Lamon	BL	VENETO	2.887	1.090.300	378	0,000043235571
E430	La Morra	CN	PIEMONTE	2.724	1.303.563	479	0,000051692455
E432	Lamporecchio	PT	TOSCANA	7.508	3.074.273	409	0,000121909513
E433	Lamporo	VC	PIEMONTE	536	239.801	447	0,000009509239
E435	Lanciano	CH	ABRUZZO	35.444	14.744.013	416	0,000594670098
E436	Landiona	NO	PIEMONTE	576	296.470	515	0,000011756427
E437	Landriano	PV	LOMBARDIA	6.327	2.146.211	339	0,000085107451
E438	Langhirano	PR	EMILIAROMAGNA	10.315	6.573.282	637	0,000280661833
E439	Langosco	PV	LOMBARDIA	387	227.606	588	0,000009025670
E443	Lanzada	SO	LOMBARDIA	1.341	1.032.227	770	0,000040932683
E445	Lanzo Torinese	TO	PIEMONTE	5.086	2.943.012	579	0,000116704407
E447	Lapedona	FM	MARCHE	1.166	360.796	309	0,000014307291
E448	Lapio	AV	CAMPANIA	1.572	406.042	258	0,000016101478
E450	Lappano	CS	CALABRIA	941	197.375	210	0,000007826851

E451	Larciano	PT	TOSCANA	6.394	2.615.283	409	0,000103708396
E454	Lardirago	PV	LOMBARDIA	1.210	430.711	356	0,000017079726
E456	Larino	CB	MOLISE	6.793	2.083.365	307	0,000082615329
E462	Lasnigo	CO	LOMBARDIA	482	206.640	429	0,000008194239
E463	La Spezia	SP	LIGURIA	93.959	46.042.679	490	0,001825810723
E465	Lastebasse	VI	VENETO	208	124.007	596	0,000004917464
E466	Lastra a Signa	FI	TOSCANA	20.156	8.671.707	430	0,000343874352
E467	Latera	VT	LAZIO	836	353.427	423	0,000014015075
E468	Laterina	AR	TOSCANA	3.517	1.515.219	431	0,000060885641
E469	Laterza	TA	PUGLIA	15.290	3.887.328	254	0,000154150990
E471	Lattiano	BR	PUGLIA	14.671	4.599.007	313	0,000182372453
E472	Latina	LT	LAZIO	125.985	58.915.952	468	0,002336297086
E474	Latronico	PZ	BASILICATA	4.556	1.188.760	261	0,000047139986
E475	Lattarico	CS	CALABRIA	4.013	610.739	152	0,000024218697
E479	Laureana di Borrello	RC	CALABRIA	5.174	1.292.414	250	0,000051250342
E480	Laureana Cilento	SA	CAMPANIA	1.174	415.115	354	0,000016461277
E482	Laurenzana	PZ	BASILICATA	1.797	514.132	286	0,000020387758
E483	Lauria	PZ	BASILICATA	12.919	3.499.604	271	0,000138775911
E484	Lauriano	TO	PIEMONTE	1.478	575.304	389	0,000022813539
E485	Laurino	SA	CAMPANIA	1.548	418.397	270	0,000016591427
E486	Laurito	SA	CAMPANIA	788	206.338	262	0,000008182285
E487	Lauro	AV	CAMPANIA	3.509	1.264.980	360	0,000050162458
E488	Lavagna	GE	LIGURIA	12.791	12.600.865	985	0,000499684094
E489	Lavagno	VR	VENETO	8.435	3.407.897	404	0,000135139307
E490	La Valle Agordina	BL	VENETO	1.108	504.677	455	0,000020012856
E493	Lavello	PZ	BASILICATA	13.626	3.879.374	285	0,000153835579
E494	Lavena Ponte Tresa	VA	LOMBARDIA	5.681	1.985.546	350	0,000078736315
E496	Laveno-Mombello	VA	LOMBARDIA	8.813	4.843.955	550	0,000192085802
E497	Lavenone	BS	LOMBARDIA	555	211.605	381	0,000008391123
E498	Laviano	SA	CAMPANIA	1.438	374.948	261	0,000014868465
E502	Lazise	VR	VENETO	6.901	7.900.647	1.145	0,000313298150
E504	Lazzate	MB	LOMBARDIA	7.804	3.079.948	395	0,000122134554
E505	Lecce nei Marsi	AQ	ABRUZZO	1.702	614.178	361	0,000024355074
E506	Lecce	LE	PUGLIA	94.773	54.833.549	579	0,002174410458
E507	Lecco	LC	LOMBARDIA	47.999	28.695.453	598	0,001137910885
E509	Lefte	BG	LOMBARDIA	4.531	2.583.811	570	0,000102460367
E510	Leggiano	VA	LOMBARDIA	3.776	1.618.292	429	0,000064172969
E512	Legnago	VR	VENETO	25.351	12.581.359	496	0,000498910577
E514	Legnano	MI	LOMBARDIA	60.262	29.451.747	489	0,001167901536

E515	Legnaro	PD	VENETO	8.797	3.531.459	401	0,000140039108
E518	Leini	TO	PIEMONTE	16.356	6.780.469	415	0,000268877791
E519	Leivi	GE	LIGURIA	2.442	1.565.416	641	0,000062076163
E520	Lemie	TO	PIEMONTE	179	251.671	1.406	0,000009979938
E522	Lendinara	RO	VENETO	11.873	4.489.567	378	0,000178032655
E524	Lenna	BG	LOMBARDIA	612	345.121	564	0,000013885683
E526	Leno	BS	LOMBARDIA	14.387	5.281.210	367	0,000209425050
E527	Lenola	LT	LAZIO	4.189	1.181.967	282	0,000046870613
E528	Lenta	VC	PIEMONTE	868	475.320	548	0,000018848678
E529	Osmate	VA	LOMBARDIA	805	316.510	393	0,000012551129
E530	Lentate sul Seveso	MB	LOMBARDIA	15.897	6.298.681	396	0,000249772603
E531	Lentella	CH	ABRUZZO	689	186.584	271	0,000007398928
E535	Leonessa	RI	LAZIO	2.435	1.757.040	722	0,000069874969
E537	Leporano	TA	PUGLIA	8.068	5.795.948	718	0,000229836832
E538	Lequile	LE	PUGLIA	8.685	2.398.002	276	0,000095092146
E539	Lequio Tanaro	CN	PIEMONTE	782	311.927	399	0,000012369392
E540	Lequio Berria	CN	PIEMONTE	487	173.573	356	0,000006682991
E542	Lerici	SP	LIGURIA	10.228	12.031.940	1.176	0,000477123526
E543	Lerma	AL	PIEMONTE	869	515.806	594	0,000020454161
E544	Lesa	NO	PIEMONTE	2.276	2.025.436	890	0,000080318149
E546	Lesegno	CN	PIEMONTE	794	397.609	501	0,000015767081
E547	Lesignano de' Bagni	PR	EMILIAROMAGNA	5.028	2.620.691	521	0,000103922853
E548	Terenzo	PR	EMILIAROMAGNA	1.196	679.408	568	0,000026941755
E549	Lesina	FG	PUGLIA	6.410	3.999.126	624	0,000158584333
E550	Lesmo	MB	LOMBARDIA	8.505	3.725.493	438	0,000147733460
E551	Lessolo	TO	PIEMONTE	1.938	748.145	386	0,000029667481
E554	Letino	CE	CAMPANIA	712	240.331	338	0,000009530264
E557	Lettere	NA	CAMPANIA	6.188	1.535.978	248	0,000060908802
E558	Lettofanoppello	PE	ABRUZZO	2.975	666.684	224	0,000026437194
E559	Lettopalena	CH	ABRUZZO	358	116.571	326	0,000004622584
E560	Levanto	SP	LIGURIA	5.499	5.652.171	1.028	0,000224135407
E562	Levate	BG	LOMBARDIA	3.809	1.321.106	347	0,000052388134
E563	Leverano	LE	PUGLIA	14.281	3.827.395	268	0,000151774388
E564	Levice	CN	PIEMONTE	231	92.990	403	0,000003687486
E566	Levone	TO	PIEMONTE	442	206.164	466	0,000008175363
E569	Lezzeno	CO	LOMBARDIA	2.060	1.137.897	552	0,000045123016
E570	Liberi	CE	CAMPANIA	1.153	254.008	220	0,000010072617
E574	Licciana Nardi	MS	TOSCANA	4.949	2.129.802	430	0,000084456759
E576	Licenza	RM	LAZIO	1.011	297.522	294	0,000011798177

E581	Lierna	LC	LOMBARDIA	2.141	1.677.263	783	0,000066511423
E583	Lignana	VC	PIEMONTE	539	335.098	622	0,000013288245
E588	Liriana	BL	VENETO	5.209	1.881.990	361	0,000074629854
E589	Limatola	BN	CAMPANIA	4.073	1.091.943	268	0,000043300734
E590	Limbadi	VV	CALABRIA	3.695	715.138	194	0,000028358597
E591	Limbiate	MB	LOMBARDIA	35.279	11.490.957	326	0,000455670988
E592	Limena	PD	VENETO	7.952	3.934.693	495	0,000156029253
E593	Limido Comasco	CO	LOMBARDIA	3.899	1.375.600	353	0,000054549065
E596	Limone sul Garda	BS	LOMBARDIA	1.181	2.190.171	1.855	0,000086650688
E597	Limone Piemonte	CN	PIEMONTE	1.485	6.298.213	4.241	0,000249754038
E599	Limosano	CB	MOLISE	768	180.788	235	0,000007169087
E600	Linarolo	PV	LOMBARDIA	2.821	881.825	313	0,000034968543
E605	Lioni	AV	CAMPANIA	6.201	2.019.353	326	0,000080076932
E607	Lipomo	CO	LOMBARDIA	5.878	2.723.688	463	0,000108007172
E608	Lirio	PV	LOMBARDIA	122	66.588	546	0,000002640530
E610	Liscate	MI	LOMBARDIA	4.095	1.724.136	421	0,000068370176
E611	Liscia	CH	ABRUZZO	713	191.146	268	0,000007579842
E613	Lisciano Niccone	PG	UMBRIA	613	360.005	587	0,000014275906
E615	Lisio	CN	PIEMONTE	201	91.553	455	0,000003630498
E617	Lisone	MB	LOMBARDIA	44.923	19.465.770	433	0,000771910144
E620	Liveri	NA	CAMPANIA	1.607	607.097	378	0,000024074281
E621	Livigno	SO	LOMBARDIA	6.389	8.080.000	1.265	0,0000320410337
E622	Livinalongo dei Col di Lana	BL	VENETO	1.314	1.121.367	853	0,000044467526
E623	Livo	CO	LOMBARDIA	172	137.179	798	0,000005439793
E625	Livorno	LI	TOSCANA	159.219	81.570.147	512	0,003234643461
E626	Livorno Ferraris	VC	PIEMONTE	4.483	2.346.705	523	0,000093057981
E627	Livraga	LO	LOMBARDIA	2.568	944.952	368	0,000037471840
E629	Lizzanello	LE	PUGLIA	11.824	2.370.593	200	0,000094005268
E630	Lizzano	TA	PUGLIA	10.125	3.683.811	364	0,000146080586
E632	Loano	SV	LIGURIA	11.407	14.331.640	1.256	0,0005668317556
E633	Loazzo	AT	PIEMONTE	359	105.618	294	0,000004188248
E635	Locana	TO	PIEMONTE	1.498	1.071.198	715	0,000042478069
E638	Locate Varesino	CO	LOMBARDIA	4.349	1.575.356	362	0,000062470361
E639	Locate di Triulzi	MI	LOMBARDIA	10.050	3.625.149	361	0,000143754351
E640	Locatello	BG	LOMBARDIA	822	259.780	316	0,000010301514
E645	Locorotondo	BA	PUGLIA	14.162	5.905.230	417	0,000234170389
E648	Lodi	LO	LOMBARDIA	44.945	22.828.549	508	0,000905260301
E651	Lodi Vecchio	LO	LOMBARDIA	7.537	2.659.824	353	0,000105474656
E652	Lodrino	BS	LOMBARDIA	1.698	657.900	387	0,000026088865

E654	Lograto	BS	LOMBARDIA	3.819	1.300.098	340	0,000051555072
E655	Loiano	BO	EMILIAROMAGNA	4.294	2.354.572	548	0,000093369963
E656	Lomagna	LC	LOMBARDIA	4.935	2.156.821	437	0,000085528190
E659	Lomazzo	CO	LOMBARDIA	9.849	3.882.182	394	0,000153946945
E660	Lombardore	TO	PIEMONTE	1.742	758.421	435	0,000030074985
E661	Lombriasco	TO	PIEMONTE	1.050	456.620	435	0,000018107163
E662	Lomello	PV	LOMBARDIA	2.206	922.905	418	0,000036597577
E665	Lonate Ceppino	VA	LOMBARDIA	4.959	1.700.526	343	0,000067433911
E666	Lonate Pozzolo	VA	LOMBARDIA	11.903	4.952.602	416	0,000196394192
E668	Londa	FI	TOSCANA	1.840	973.557	529	0,000038606166
E669	Longano	IS	MOLISE	690	136.481	198	0,000005412110
E671	Longare	VI	VENETO	5.688	2.095.613	368	0,000083101014
E673	Longhena	BS	LOMBARDIA	576	231.743	402	0,000009189721
E675	Longiano	FC	EMILIAROMAGNA	7.126	4.003.856	562	0,000158771904
E677	Longobardi	CS	CALABRIA	2.312	623.638	270	0,000024730223
E678	Longobucco	CS	CALABRIA	3.183	741.921	233	0,000029420699
E679	Longone al Segrino	CO	LOMBARDIA	1.878	879.520	468	0,000034877139
E680	Porto Azzurro	LJ	TOSCANA	3.751	3.238.553	863	0,000128423983
E681	Longone Sabino	RI	LAZIO	597	278.801	467	0,000011055795
E682	Lonigo	VI	VENETO	16.391	6.540.923	399	0,000259378637
E683	Loranzé	TO	PIEMONTE	1.173	471.593	402	0,000018700901
E684	Loreggia	PD	VENETO	7.598	2.827.507	372	0,000112124075
E685	Loreggia	VB	PIEMONTE	246	100.189	407	0,00003972973
E687	Lorenzago di Cadore	BL	VENETO	549	451.008	822	0,000017884594
E689	Loreo	RO	VENETO	3.539	1.191.322	337	0,000047241582
E690	Loreto	AN	MARCHE	12.814	5.166.530	403	0,000204877445
E691	Loreto Aprutino	PE	ABRUZZO	7.479	2.480.960	332	0,000098381827
E692	Loria	TV	VENETO	9.310	3.342.002	359	0,000132526242
E693	Loro Ciuffenna	AR	TOSCANA	5.819	3.365.464	578	0,000133456630
E694	Loro Piceno	MC	MARCHE	2.401	918.720	383	0,000036431613
E695	Lorsica	GE	LIGURIA	468	199.623	427	0,000007916010
E698	Losine	BS	LOMBARDIA	608	229.123	377	0,000009085819
E704	Lovere	BG	LOMBARDIA	5.270	2.176.996	413	0,000086328243
E705	Lovero	SO	LOMBARDIA	661	304.141	460	0,000012060649
E706	Lozio	BS	LOMBARDIA	398	295.814	743	0,000011730427
E707	Lozza	VA	LOMBARDIA	1.262	426.272	338	0,000016903690
E708	Lozzo di Cadore	BL	VENETO	1.383	706.107	511	0,000028000499
E709	Lozzo Atestino	PD	VENETO	3.158	1.083.730	343	0,000042975025
E711	Lozzolo	VC	PIEMONTE	822	365.286	444	0,000014485325

E712	Lu	AL	PIEMONTE	1.122	513.946	458	0,000020380407
E713	Lubriano	VT	LAZIO	909	384.800	423	0,000015259151
E715	Lucca	LU	TOSCANA	89.046	54.166.818	608	0,002147971404
E716	Lucera	FG	PUGLIA	33.724	11.164.026	331	0,000442706627
E718	Lucignano	AR	TOSCANA	3.581	1.882.288	526	0,000074641635
E719	Lucinasco	IM	LIGURIA	272	122.843	452	0,000004871316
E722	Lucito	CB	MOLISE	696	236.163	339	0,000009364975
E723	Luco dei Marsi	AQ	ABRUZZO	6.079	1.508.921	248	0,000059835861
E724	Lucoli	AQ	ABRUZZO	1.011	923.457	913	0,0000366619467
E726	Lugagnano Val d'Arda	PC	EMILIAROMAGNA	4.116	2.000.030	486	0,000079310681
E727	Lugnacco	TO	PIEMONTE	360	146.465	407	0,000005808022
E729	Lugnano in Teverina	TR	UMBRIA	1.494	652.420	437	0,000025871531
E730	Lugo	RA	EMILIAROMAGNA	32.390	15.659.174	483	0,000620960552
E731	Lugo di Vicenza	VI	VENETO	3.691	1.186.947	322	0,000047068095
E734	Luiño	VA	LOMBARDIA	14.786	6.494.954	439	0,000257555764
E735	Luisago	CO	LOMBARDIA	2.750	1.101.562	401	0,000043682160
E737	Lumarzo	GE	LIGURIA	1.535	772.252	503	0,000030623442
E738	Lumezzane	BS	LOMBARDIA	22.644	10.274.339	454	0,000407426305
E743	Lunano	PU	MARCHE	1.527	500.629	328	0,000019852316
E745	Lungro	CS	CALABRIA	2.592	565.810	218	0,000022437070
E746	Luogosano	AV	CAMPANIA	1.187	370.274	312	0,000014683102
E748	Lupara	CB	MOLISE	505	142.172	282	0,000005637779
E749	Lurago d'Erba	CO	LOMBARDIA	5.438	2.258.649	415	0,000089566145
E750	Lurago Marinone	CO	LOMBARDIA	2.581	950.190	368	0,000037679537
E751	Lurano	BG	LOMBARDIA	2.792	1.129.508	405	0,000044790365
E753	Lurate Caccivio	CO	LOMBARDIA	9.934	3.763.517	379	0,000149241305
E754	Lusciano	CE	CAMPANIA	15.362	4.579.552	298	0,000181600963
E758	Luserna San Giovanni	TO	PIEMONTE	7.395	2.868.928	388	0,000113766623
E759	Lusernetta	TO	PIEMONTE	506	176.804	349	0,000007011106
E761	Lusia	RO	VENETO	3.533	1.206.553	342	0,000047845541
E762	Lusiana	VI	VENETO	2.660	1.173.285	441	0,000046526317
E763	Lusigliè	TO	PIEMONTE	559	221.237	396	0,000008773114
E767	Lustra	SA	CAMPANIA	1.075	258.230	240	0,000010240048
E769	Luvinate	VA	LOMBARDIA	1.309	709.031	542	0,000028116431
E770	Luzzana	BG	LOMBARDIA	912	405.566	445	0,000016082626
E772	Luzzara	RE	EMILIAROMAGNA	9.250	4.817.109	521	0,000191021217
E773	Luzzi	CS	CALABRIA	9.396	1.941.680	207	0,000076996816
E777	Maccastorna	LO	LOMBARDIA	69	66.664	966	0,000002643563
E778	Macchia d'Isernia	IS	MOLISE	1.035	353.288	341	0,000014009538

E779	Macchiagodena	IS	MOLISE	1.854	413.292	223	0,000016388974
E780	Macchia Valfortore	CB	MOLISE	576	167.605	291	0,000006646341
E782	Macello	TO	PIEMONTE	1.229	497.599	405	0,000019732174
E783	Macerata	MC	MARCHE	42.473	18.709.316	440	0,000741913182
E784	Macerata Campania	CE	CAMPANIA	10.609	3.065.878	289	0,000121576606
E785	Macerata Feltria	PU	MARCHE	1.990	810.224	407	0,000032129218
E786	Macherio	MB	LOMBARDIA	7.449	3.160.737	424	0,000125538235
E787	Macoldio	BS	LOMBARDIA	1.480	621.385	420	0,000024640880
E789	Macra	CN	PIEMONTE	59	45.847	777	0,000001818067
E790	Macugnaga	VB	PIEMONTE	557	1.390.810	2.497	0,000055152235
E791	Maddaloni	CE	CAMPANIA	39.166	13.594.544	347	0,000539088182
E793	Madignano	CR	LOMBARDIA	2.925	1.130.104	386	0,000044813982
E794	Madone	BG	LOMBARDIA	3.959	1.456.026	368	0,000057738358
E795	Madonna del Sasso	VB	PIEMONTE	399	330.524	828	0,000013106832
E798	Maenza	LT	LAZIO	3.074	818.918	266	0,000032473990
E799	Mafalda	CB	MOLISE	1.211	351.213	290	0,000013927280
E800	Magasa	BS	LOMBARDIA	142	72.219	509	0,000002863841
E801	Magenta	MI	LOMBARDIA	23.654	11.688.266	494	0,000463495217
E803	Maggiora	NO	PIEMONTE	1.686	780.045	463	0,000030932501
E804	Maghermo	PV	LOMBARDIA	1.730	498.692	288	0,000019775515
E805	Magione	PG	UMBRIA	14.885	6.594.048	444	0,000261485303
E806	Magisano	CZ	CALABRIA	1.258	244.719	195	0,000009704264
E807	Magliano di Tenna	FM	MARCHE	1.452	594.213	409	0,000023563349
E808	Magliano Alpi	CN	PIEMONTE	2.253	841.892	374	0,000033385003
E809	Magliano Alfieri	CN	PIEMONTE	2.153	852.159	396	0,000033792135
E810	Magliano in Toscana	GR	TOSCANA	3.619	1.803.609	498	0,000071521672
E811	Magliano de' Marsi	AQ	ABRUZZO	3.690	1.483.699	402	0,000058835711
E812	Magliano Sabina	RI	LAZIO	3.774	1.392.021	369	0,000055200237
E813	Magliano Romano	RM	LAZIO	1.448	466.388	322	0,000018494483
E814	Magliano Vetere	SA	CAMPANIA	695	205.634	296	0,000008154354
E815	Maglie	LE	PUGLIA	14.418	6.390.092	443	0,000253397471
E816	Magliolo	SV	LIGURIA	974	482.877	496	0,000019148346
E817	Maglione	TO	PIEMONTE	440	170.960	389	0,000006779381
E818	Magnacavallo	MN	LOMBARDIA	1.561	705.789	452	0,000027987866
E819	Magnago	MI	LOMBARDIA	9.278	3.960.061	427	0,000157035224
E821	Magnano	BI	PIEMONTE	410	239.789	585	0,000009508771
E830	Magreglio	CO	LOMBARDIA	665	737.683	1.109	0,000029252632
E834	Maida	CZ	CALABRIA	4.566	1.095.087	240	0,000043425410
E835	Maiera	CS	CALABRIA	1.224	315.425	258	0,000012508093

E836	Maierato	VV	CALABRIA	2.188	403.641	184	0,000016006272
E837	Maiolati Spontini	AN	MARCHE	6.248	2.417.130	387	0,000095850682
E838	Maiolo	RN	EMILIAROMAGNA	848	249.327	294	0,000009886999
E839	Maiori	SA	CAMPANIA	5.573	3.311.663	594	0,000131323145
E840	Mairago	LO	LOMBARDIA	1.402	500.729	367	0,000019856300
E841	Mairano	BS	LOMBARDIA	3.501	1.173.251	335	0,000046524981
E842	Maissana	SP	LIGURIA	616	522.023	847	0,000020700677
E843	Malagnino	CR	LOMBARDIA	1.717	696.561	406	0,000027621943
E844	Malalbergo	BO	EMILIAROMAGNA	8.943	4.022.803	450	0,000159523222
E848	Maicesine	VR	VENETO	3.736	4.838.483	1.295	0,000191868802
E851	Maiegno	BS	LOMBARDIA	2.037	769.080	378	0,000030497678
E852	Mateo	LO	LOMBARDIA	3.155	1.190.963	377	0,000047227315
E853	Malesco	VB	PIEMONTE	1.434	867.701	605	0,000034408462
E856	Maigesso	VA	LOMBARDIA	1.309	426.114	326	0,000016897441
E858	Maigrate	LC	LOMBARDIA	4.228	1.909.310	452	0,000075713198
E859	Malito	CS	CALABRIA	783	200.855	257	0,000007964855
E860	Mallare	SV	LIGURIA	1.146	525.498	459	0,000020838474
E863	Mainate	VA	LOMBARDIA	16.847	5.753.162	341	0,000228140170
E864	Malo	VI	VENETO	14.951	5.827.721	390	0,000231096784
E865	Malonno	BS	LOMBARDIA	3.261	1.268.888	389	0,000050317433
E868	Maltignano	AP	MARCHE	2.401	712.184	297	0,000028241471
E870	Malvicino	AL	PIEMONTE	85	61.593	725	0,000002442461
E872	Malvito	CS	CALABRIA	1.795	334.335	186	0,000013257952
E873	Mammola	RC	CALABRIA	2.847	461.215	162	0,000018289359
E875	Manciano	GR	TOSCANA	7.354	3.670.972	499	0,000145571466
E878	Mandatoriccio	CS	CALABRIA	2.872	1.173.825	409	0,000046547727
E879	Mandello del Lario	LC	LOMBARDIA	10.425	5.477.499	525	0,000217208823
E880	Mandello Vitta	NO	PIEMONTE	238	149.819	629	0,000005941050
E882	Manduria	TA	PUGLIA	31.420	14.689.617	468	0,000582513036
E883	Manerba del Garda	BS	LOMBARDIA	5.287	5.808.497	1.099	0,000230334491
E884	Manerbio	BS	LOMBARDIA	13.083	5.480.254	419	0,000217318085
E885	Manfredonia	FG	PUGLIA	57.279	21.076.817	368	0,000835795836
E887	Mango	CN	PIEMONTE	1.308	397.785	304	0,000015774052
E888	Mangone	CS	CALABRIA	1.891	583.437	309	0,000023136031
E891	Manocalzati	AV	CAMPANIA	3.160	1.031.837	327	0,000040917246
E892	Manoppello	PE	ABRUZZO	6.996	2.562.220	366	0,000101604200
E893	Mansuè	TV	VENETO	5.008	1.893.842	378	0,000075099838
E894	Manta	CN	PIEMONTE	3.787	1.513.629	400	0,000060022558
E896	Mantello	SO	LOMBARDIA	756	280.159	371	0,000011109621

E897	Mantova	MN	LOMBARDIA	48.671	30.219.503	621	0,001198346692
E900	Manziana	RM	LAZIO	7.681	3.583.146	466	0,000142088737
E901	Mapello	BG	LOMBARDIA	6.815	2.863.207	420	0,000113539755
E904	Maranello	MO	EMILIAROMAGNA	17.359	9.785.183	564	0,000388028954
E905	Marano sul Panaro	MO	EMILIAROMAGNA	5.060	2.328.672	460	0,000092342881
E906	Marano di Napoli	NA	CAMPANIA	59.874	18.680.558	312	0,000740772767
E907	Marano Ticino	NO	PIEMONTE	1.596	686.062	430	0,000027205597
E908	Marano Equo	RM	LAZIO	779	370.360	475	0,000014686518
E911	Marano di Valpolicella	VR	VENETO	3.175	1.118.280	352	0,000044345107
E912	Marano Vicentino	VI	VENETO	9.515	3.454.668	363	0,000136993975
E914	Marano Marchesato	CS	CALABRIA	3.553	763.065	215	0,000030259130
E915	Marano Principato	CS	CALABRIA	3.180	737.894	232	0,000029261008
E917	Maranzana	AT	PIEMONTE	277	129.674	468	0,000005142184
E919	Maratea	PZ	BASILICATA	5.139	2.601.726	506	0,000103170769
E921	Marcallo con Casone	MI	LOMBARDIA	6.240	2.601.700	417	0,000103169766
E922	Marcara	MN	LOMBARDIA	6.674	3.366.765	504	0,000133508221
E923	Marcedusa	CZ	CALABRIA	448	78.778	176	0,000003123919
E924	Marcellina	RM	LAZIO	7.280	2.317.585	318	0,000091903257
E925	Marcellinara	CZ	CALABRIA	2.285	610.397	267	0,000024205126
E927	Marcatelli	RI	LAZIO	89	53.280	599	0,000002112824
E928	Marcheno	BS	LOMBARDIA	4.364	1.713.599	393	0,000067952314
E929	Marchirolo	VA	LOMBARDIA	3.457	1.027.723	297	0,000040754102
E930	Marciana	LI	TOSCANA	2.186	3.890.865	1.780	0,000154291247
E931	Marciana Marina	LI	TOSCANA	1.977	3.110.621	1.573	0,000123350894
E932	Marcianise	CE	CAMPANIA	39.803	15.062.001	378	0,000597279819
E933	Marciano della Chiana	AR	TOSCANA	3.466	1.539.088	444	0,000061032156
E934	Marcignago	PV	LOMBARDIA	2.465	791.518	321	0,000031387464
E936	Marcon	VE	VENETO	17.380	6.657.049	383	0,000263983602
E939	Marene	CN	PIEMONTE	3.175	1.482.736	467	0,000058797502
E940	Mareno di Piave	TV	VENETO	9.661	3.809.191	394	0,000151052519
E941	Marentino	TO	PIEMONTE	1.351	500.661	371	0,000019853569
E944	Maretto	AT	PIEMONTE	375	124.754	333	0,000004947069
E945	Margarita	CN	PIEMONTE	1.441	582.845	404	0,000023112581
E946	Margherita di Savoia	BT	PUGLIA	11.974	5.010.032	418	0,0001986671530
E947	Margno	LC	LOMBARDIA	386	587.938	1.523	0,000023314535
E949	Mariana Mantovana	MN	LOMBARDIA	735	358.541	488	0,000014217850
E951	Mariano Comense	CO	LOMBARDIA	24.484	11.726.721	479	0,000465020130
E954	Mariglianella	NA	CAMPANIA	7.787	2.531.792	325	0,000100397559
E955	Marigliano	NA	CAMPANIA	30.157	10.716.457	355	0,000424958398

E956	Marina di Gioiosa Ionica	RC	CALABRIA	6.625	1.962.027	296	0,000077803683
E958	Marino	RM	LAZIO	43.026	20.497.168	476	0,000812810000
E960	Mariliana	PT	TOSCANA	3.210	1.749.222	545	0,000069364964
E961	Marmellino	BS	LOMBARDIA	675	305.273	452	0,000012105534
E962	Marmirolo	MN	LOMBARDIA	7.825	3.232.540	413	0,000128185551
E963	Marmora	CN	PIEMONTE	68	63.023	927	0,000002499165
E965	Marmate	VA	LOMBARDIA	7.698	2.716.814	353	0,000107734570
E967	Marone	BS	LOMBARDIA	3.238	1.170.437	361	0,000046413378
E968	Maropati	RC	CALABRIA	1.524	365.340	240	0,000014487477
E970	Marostica	VI	VENETO	13.989	6.801.269	486	0,000269702601
E971	Marradi	FI	TOSCANA	3.139	1.740.440	554	0,000069016692
E973	Marsaglia	CN	PIEMONTE	245	83.585	341	0,000003314561
E975	Marsciano	PG	UMBRIA	18.902	7.530.829	398	0,000298633092
E976	Marsico Nuovo	PZ	BASILICATA	4.098	999.077	244	0,000039618132
E977	Marsicovetere	PZ	BASILICATA	5.546	2.078.066	375	0,000082405169
E978	Marta	VT	LAZIO	3.499	1.326.409	379	0,000052598418
E979	Martano	LE	PUGLIA	9.225	2.321.300	252	0,000092050560
E980	Martellago	VE	VENETO	21.528	7.744.360	360	0,000307100608
E983	Martignana di Po	CR	LOMBARDIA	2.036	699.933	344	0,000027755651
E984	Martignano	LE	PUGLIA	1.670	420.368	252	0,000016669603
E986	Martina Franca	TA	PUGLIA	49.118	19.774.932	403	0,000784169891
E987	Martinengo	BG	LOMBARDIA	10.448	3.633.266	348	0,000144076227
E988	Martiniana Po	CN	PIEMONTE	734	202.365	276	0,000008024736
E989	Martinsicuro	TE	ABRUZZO	16.033	9.763.160	609	0,000387155614
E990	Martirano	CZ	CALABRIA	884	156.638	177	0,000006211428
E991	Martirano Lombardo	CZ	CALABRIA	1.112	196.167	176	0,000007778970
E993	Martone	RC	CALABRIA	530	112.466	212	0,000004459827
E994	Marudo	LO	LOMBARDIA	1.655	554.799	335	0,000022000413
E995	Maruggio	TA	PUGLIA	5.383	4.231.440	786	0,000167796690
E997	Marzano di Nola	AV	CAMPANIA	1.727	550.233	319	0,000021819349
E998	Marzano Appio	CE	CAMPANIA	2.226	642.970	289	0,000025496825
E999	Marzano	PV	LOMBARDIA	1.699	538.246	317	0,000021343992
F001	Marzi	CS	CALABRIA	989	267.773	271	0,000010618487
F002	Marzio	VA	LOMBARDIA	337	177.008	525	0,000007019222
F003	Masate	MI	LOMBARDIA	3.530	1.311.771	372	0,000052017957
F006	Maschito	PZ	BASILICATA	1.670	317.199	190	0,000012578451
F007	Masciago Primo	VA	LOMBARDIA	294	113.981	388	0,000004519872
F009	Maser	TV	VENETO	5.070	2.069.224	408	0,000082054537
F010	Masera	VB	PIEMONTE	1.529	628.937	411	0,000024940337

F011	Maserà di Padova	PD	VENETO	9.081	3.088.328	340	0,000122466874
F012	Maserada sul Piave	TV	VENETO	9.380	3.367.308	359	0,000133529743
F013	Masi	PD	VENETO	1.805	626.756	347	0,000024853844
F015	Masio	AL	PIEMONTE	1.420	699.789	493	0,000027749949
F016	Masi Torello	FE	EMILIAROMAGNA	2.341	1.051.568	449	0,000041699671
F017	Maslianico	CO	LOMBARDIA	3.326	1.485.712	447	0,000058915541
F019	Mason Vicentino	VI	VENETO	3.503	1.430.847	408	0,000056739881
F020	Masone	GE	LIGURIA	3.679	1.586.642	431	0,000062917899
F021	Massa Ferrmana	FM	MARCHE	963	274.715	285	0,000010893739
F022	Massa d'Albe	AQ	ABRUZZO	1.476	762.802	517	0,000030248732
F023	Massa	MS	TOSCANA	69.479	43.302.328	623	0,001717142789
F024	Massa Martana	PG	UMBRIA	3.770	1.610.156	427	0,000063650329
F025	Massa e Cozzile	PT	TOSCANA	7.983	4.024.040	504	0,000159572272
F027	Massafra	TA	PUGLIA	33.003	10.717.914	325	0,000425016171
F028	Massalengo	LO	LOMBARDIA	4.538	1.454.216	320	0,000057666574
F029	Massa Lombarda	RA	EMILIAROMAGNA	10.653	4.846.449	455	0,000192184707
F030	Massa Lubrense	NA	CAMPANIA	14.243	6.822.490	479	0,000270544123
F032	Massa Marittima	GR	TOSCANA	8.375	4.086.197	488	0,000162037099
F033	Massanzago	PD	VENETO	6.045	2.129.111	352	0,000084429371
F035	Massarosa	LU	TOSCANA	22.471	9.563.608	426	0,000379242443
F037	Massazza	BI	PIEMONTE	550	329.923	600	0,000013083007
F041	Masseio	TO	PIEMONTE	51	60.418	1.185	0,000002395878
F042	Masserano	BI	PIEMONTE	2.129	1.086.940	511	0,000043102340
F043	San Marco Evangelista	CE	CAMPANIA	6.532	2.714.377	416	0,000107637933
F044	Massignano	AP	MARCHE	1.638	558.357	341	0,000022141496
F046	Massimino	SV	LIGURIA	113	81.098	718	0,000003215914
F047	Massino Visconti	NO	PIEMONTE	1.049	956.994	912	0,000037949342
F048	Massiola	VB	PIEMONTE	127	53.259	419	0,000002111985
F051	Matelica	MC	MARCHE	9.981	4.197.377	421	0,000166445905
F052	Matera	MT	BASILICATA	60.436	24.015.670	397	0,000952335274
F053	Mathi	TO	PIEMONTE	3.921	1.601.609	408	0,000063511387
F054	Matino	LE	PUGLIA	11.501	2.834.409	246	0,000112397783
F055	Matrice	CB	MOLISE	1.115	220.778	198	0,000008754892
F058	Mattie	TO	PIEMONTE	687	381.955	556	0,000015146328
F059	Mattinata	FG	PUGLIA	6.310	2.803.004	444	0,000111523399
F063	Mazzano	BS	LOMBARDIA	12.222	4.557.279	373	0,000180717759
F064	Mazzano Romano	RM	LAZIO	3.165	1.138.470	360	0,000045145755
F067	Mazzè	TO	PIEMONTE	4.184	1.766.128	422	0,000070035360
F070	Mazzo di Valtellina	SO	LOMBARDIA	1.022	461.532	452	0,000018301920

F074	Meana di Susa	TO	PIEMONTE	826	485.074	587	0,000019235471
F078	Meda	MB	LOMBARDIA	23.351	10.462.063	448	0,000414870450
F080	Mede	PV	LOMBARDIA	6.693	2.556.268	382	0,000101368141
F082	Medesano	PR	EMILIAROMAGNA	10.828	5.623.887	519	0,000223013813
F083	Medicina	BO	EMILIAROMAGNA	16.739	7.735.122	462	0,000306734281
F084	Mediglia	Mi	LOMBARDIA	12.215	3.750.693	307	0,000148732794
F085	Medolago	BG	LOMBARDIA	2.332	988.956	424	0,000039216787
F086	Medole	MN	LOMBARDIA	4.064	1.571.953	387	0,000062335399
F087	Medolla	MO	EMILIAROMAGNA	6.308	3.064.666	486	0,000121528565
F088	Meduna di Livenza	TV	VENETO	2.861	1.043.176	365	0,000041366893
F091	Megliadino San Fidenzio	PD	VENETO	1.939	890.442	459	0,000035310250
F092	Megliadino San Vitale	PD	VENETO	1.959	621.481	317	0,000024644669
F093	Meina	NO	PIEMONTE	2.479	1.666.253	672	0,000066074842
F094	Mel	BL	VENETO	5.984	2.018.033	337	0,000080024567
F095	Melara	RO	VENETO	1.803	867.626	481	0,000034405484
F096	Melazzo	AL	PIEMONTE	1.325	596.748	450	0,000023663898
F097	Meldola	FC	EMILIAROMAGNA	9.970	4.958.051	497	0,000196610234
F098	Mele	GE	LIGURIA	2.725	1.289.755	473	0,000051144894
F100	Melegnano	Mi	LOMBARDIA	17.716	7.333.384	414	0,000290803497
F101	Melendugno	LE	PUGLIA	9.924	7.932.346	799	0,000314555164
F102	Meleti	LO	LOMBARDIA	462	196.188	425	0,00007779772
F104	Melfi	PZ	BASILICATA	17.767	6.394.539	360	0,000253573822
F105	Melicuccà	RC	CALABRIA	930	222.624	239	0,000008928104
F106	Melicucco	RC	CALABRIA	5.101	964.321	189	0,000038239908
F108	Melissa	KR	CALABRIA	3.549	1.066.156	300	0,000042278135
F109	Melissano	LE	PUGLIA	7.178	1.597.942	223	0,000063365981
F110	Melito Irpino	AV	CAMPANIA	1.920	349.897	182	0,000013875079
F111	Melito di Napoli	NA	CAMPANIA	37.826	10.560.397	279	0,000418769845
F112	Melito di Porto Salvo	RC	CALABRIA	11.355	3.947.314	348	0,000156529726
F113	Meizzano	BN	CAMPANIA	1.858	512.649	276	0,000020328953
F114	Melle	CN	PIEMONTE	292	143.634	492	0,000005695754
F115	Mello	SO	LOMBARDIA	952	349.043	367	0,000013841196
F116	Silea	TV	VENETO	10.167	4.716.943	464	0,000187049180
F117	Meipignano	LE	PUGLIA	2.233	751.912	337	0,000029816876
F119	Meizo	Mi	LOMBARDIA	18.710	7.965.078	426	0,000315853128
F120	Menaggio	CO	LOMBARDIA	3.143	3.594.768	1.144	0,000142549607
F122	Menconico	PV	LOMBARDIA	360	281.920	783	0,000011179481
F123	Mendafica	IM	LIGURIA	185	214.822	1.161	0,000008518701
F125	Mendicino	CS	CALABRIA	9.450	2.538.848	269	0,000100677369

F127	Mentana	RM	LAZIO	22.921	6.880.550	300	0,000272846454
F130	Meolo	VE	VENETO	6.427	2.310.754	360	0,000091632378
F131	Merana	AL	PIEMONTE	189	95.025	503	0,000003768202
F133	Merate	LC	LOMBARDIA	14.852	8.040.367	541	0,000318838716
F134	Mercallo	VA	LOMBARDIA	1.819	640.640	352	0,000025404415
F135	Mercatello sul Metauro	PU	MARCHE	1.378	485.054	352	0,000019234709
F136	Mercatino Conca	PU	MARCHE	1.086	378.793	349	0,000015020943
F137	Novafeltria	RN	EMILIAROMAGNA	7.164	2.711.927	379	0,000107540758
F138	Mercato San Severino	SA	CAMPANIA	22.322	7.147.775	320	0,000283443218
F139	Mercato Saraceno	FC	EMILIAROMAGNA	6.886	3.299.720	479	0,000130849544
F140	Mercenasco	TO	PIEMONTE	1.257	548.465	436	0,000021749222
F141	Mercogliano	AV	CAMPANIA	12.267	4.636.394	378	0,000183655022
F145	Merigo	AN	MARCHE	1.037	366.208	353	0,000014521891
F146	Mergozzo	VB	PIEMONTE	2.185	1.054.430	483	0,000041813158
F148	Merlara	PD	VENETO	2.691	1.005.480	374	0,000039872052
F149	Merlino	LO	LOMBARDIA	1.777	622.343	350	0,000024678864
F151	Merone	CO	LOMBARDIA	4.147	1.660.333	400	0,000065840064
F152	Mesagne	BR	PUGLIA	27.164	9.803.241	361	0,000388745021
F153	Mese	SO	LOMBARDIA	1.800	587.071	326	0,000023280142
F154	Mesenzana	VA	LOMBARDIA	1.485	553.034	372	0,000021930405
F155	Mesero	MI	LOMBARDIA	4.151	1.620.187	390	0,000064248086
F156	Mesola	FE	EMILIAROMAGNA	6.929	2.690.258	388	0,000106881484
F157	Mesoraca	KR	CALABRIA	6.523	1.067.468	164	0,000042330160
F161	Mestrino	PD	VENETO	11.431	4.343.636	380	0,000172245794
F162	Meta	NA	CAMPANIA	8.015	3.015.215	376	0,000119567569
F164	Meugliano	TO	PIEMONTE	80	71.929	899	0,000002852340
F165	Mezzago	MB	LOMBARDIA	4.408	1.531.282	347	0,000060722589
F167	Mezzana Mortigliengo	BI	PIEMONTE	521	255.276	490	0,000010122891
F170	Mezzana Bigli	PV	LOMBARDIA	1.098	511.067	465	0,000020266213
F171	Mezzana Rabattone	PV	LOMBARDIA	497	200.193	403	0,00007938617
F172	Mezzane di Sotto	VR	VENETO	2.519	879.113	349	0,000034860993
F173	Mezzanago	GE	LIGURIA	1.537	684.759	446	0,000027153937
F174	Mezzani	PR	EMILIAROMAGNA	3.273	1.500.375	458	0,000059497005
F175	Mezzanino	PV	LOMBARDIA	1.440	578.428	402	0,000022937420
F182	Mezzenile	TO	PIEMONTE	786	557.255	709	0,000022097799
F186	Mezzoldo	BG	LOMBARDIA	172	223.357	1.299	0,000008857174
F188	Mezzomerico	NO	PIEMONTE	1.215	409.453	337	0,000016236737
F189	Miagliano	BI	PIEMONTE	624	225.875	362	0,000008957035
F190	Miane	TV	VENETO	3.329	1.327.430	399	0,000052638885

F191	Miasino	NO	PIEMONTE	820	535.170	653	0,000021222013
F192	Miazzina	VB	PIEMONTE	361	279.519	774	0,000011084238
F193	Micigliano	RI	LAZIO	127	134.106	1.056	0,000005317941
F194	Migliano	LE	PUGLIA	3.564	830.359	233	0,000032927659
F196	Miglianico	CH	ABRUZZO	4.829	1.756.147	364	0,000069639549
F200	Miglierina	CZ	CALABRIA	767	189.858	248	0,000007528768
F201	Miglionico	MT	BASILICATA	2.510	704.718	281	0,000027945416
F202	Mignanego	GE	LIGURIA	3.675	1.951.464	531	0,000077384793
F203	Mignano Monte Lungo	CE	CAMPANIA	3.250	899.024	277	0,000035550571
F205	Milano	MI	LOMBARDIA	1.345.851	1.109.273.309	824	0,043987951049
F207	Mileto	VV	CALABRIA	6.763	1.399.255	207	0,000055487095
F213	Millesimo	SV	LIGURIA	3.383	1.769.311	523	0,000070161579
F216	Milzano	BS	LOMBARDIA	1.784	619.010	347	0,000024546692
F218	Minerbe	VR	VENETO	4.619	1.852.256	401	0,000073450740
F219	Minerbio	BO	EMILIAROMAGNA	8.793	4.269.038	486	0,000169287607
F220	Minervino Murge	BT	PUGLIA	9.032	2.492.425	276	0,000098836470
F221	Minervino di Lecce	LE	PUGLIA	3.654	1.010.559	277	0,000040073442
F223	Minori	SA	CAMPANIA	2.752	1.308.735	476	0,000051897535
F224	Minturno	LT	LAZIO	19.783	9.116.134	461	0,000361497960
F225	Minucciano	LU	TOSCANA	2.102	938.928	447	0,000037232962
F226	Mitolla	SV	LIGURIA	526	402.980	766	0,000015980057
F229	Mira	VE	VENETO	38.575	14.342.330	372	0,000568741448
F230	Mirabella Eclano	AV	CAMPANIA	7.684	2.396.383	312	0,000095027974
F232	Mirabello Montefratto	AL	PIEMONTE	1.374	596.126	434	0,000023639233
F233	Mirabello Sannitico	CB	MOLISE	2.180	610.924	280	0,000024226043
F238	Miradolo Terme	PV	LOMBARDIA	3.810	1.386.783	364	0,000054992524
F239	Miranda	IS	MOLISE	1.047	310.213	296	0,000012301430
F240	Mirandola	MO	EMILIAROMAGNA	23.875	12.908.782	541	0,000511894486
F241	Mirano	VE	VENETO	27.045	12.285.852	454	0,000487192349
F243	Misano di Gera d'Adda	BG	LOMBARDIA	2.964	1.006.564	340	0,000039915041
F244	Misano Adriatico	RN	EMILIAROMAGNA	13.014	9.443.206	726	0,000374467916
F247	Misinto	MB	LOMBARDIA	5.515	2.151.388	390	0,000085312735
F248	Missaglia	LC	LOMBARDIA	8.681	3.799.921	438	0,000150684899
F249	Missanello	PZ	BASILICATA	566	138.829	245	0,000005505223
F254	Moasca	AT	PIEMONTE	494	166.068	336	0,000006565378
F256	Moconesi	GE	LIGURIA	2.614	1.241.304	475	0,000049223579
F257	Modena	MO	EMILIAROMAGNA	184.973	112.670.832	609	0,004467933196
F259	Modigliana	FC	EMILIAROMAGNA	4.560	2.066.024	453	0,000081927644
F260	Tavazzano con Villavesco	LO	LOMBARDIA	6.130	1.945.964	317	0,000077166691

F262	Modugno	BA	PUGLIA	38.515	14.673.478	381	0,000581873024
F265	Moggio	LC	LOMBARDIA	475	1.814.722	3.820	0,000071962330
F267	Moglia	MN	LOMBARDIA	5.600	2.342.998	418	0,000092910975
F268	Mogliano	MC	MARCHE	4.696	1.580.608	337	0,000062678605
F269	Mogliano Veneto	TV	VENETO	27.659	12.195.637	441	0,000483614895
F274	Molano	BN	CAMPANIA	4.094	1.177.696	288	0,000046701239
F276	Moi de' Calvi	BG	LOMBARDIA	211	168.091	797	0,000008665590
F278	Moi della Civitella	SA	CAMPANIA	1.827	428.021	234	0,000016973063
F279	Moiola	CN	PIEMONTE	234	109.263	467	0,000004332783
F280	Moi di Bari	BA	PUGLIA	25.695	10.225.069	398	0,000405472492
F281	Molare	AL	PIEMONTE	2.181	1.057.948	485	0,000041952672
F283	Molazzana	LU	TOSCANA	1.043	446.796	428	0,000017717573
F284	Molfetta	BA	PUGLIA	59.874	24.819.812	415	0,000984223345
F287	Molinara	BN	CAMPANIA	1.618	478.905	296	0,000018990846
F288	Molinella	BO	EMILIA ROMAGNA	15.797	6.918.030	438	0,000274332719
F290	Molini di Tiora	IM	LIGURIA	617	437.014	708	0,000017329669
F293	Molino dei Torti	AL	PIEMONTE	605	286.284	473	0,000011351742
F294	Molise	CB	MOLISE	167	74.588	447	0,000002957750
F295	Moliterno	PZ	BASILICATA	4.062	1.204.286	296	0,000047755653
F297	Mollia	VC	PIEMONTE	95	217.053	2.285	0,000008607186
F301	Moiocchio	RC	CALABRIA	2.564	508.331	198	0,000020157725
F304	Molteno	LC	LOMBARDIA	3.585	1.543.563	431	0,000061209603
F305	Moltrasio	CO	LOMBARDIA	1.607	1.271.735	791	0,000050430343
F306	Molvena	VI	VENETO	2.576	897.771	349	0,000035600886
F308	Mombaldone	AT	PIEMONTE	209	97.021	464	0,000003847347
F309	Mombararo	CN	PIEMONTE	268	129.062	482	0,000005117914
F310	Mombaroccio	PU	MARCHE	2.152	871.239	405	0,000034548751
F311	Mombaruzzo	AT	PIEMONTE	1.117	601.230	538	0,000023841608
F312	Mombasiglio	CN	PIEMONTE	609	202.566	333	0,000008032709
F313	Mombello Monferrato	AL	PIEMONTE	1.038	415.681	400	0,000016483737
F315	Mombello di Torino	TO	PIEMONTE	415	140.636	339	0,000005576873
F316	Mombercelli	AT	PIEMONTE	2.259	981.454	434	0,000038919304
F317	Momo	NO	PIEMONTE	2.549	1.269.082	498	0,000050325137
F318	Mompantero	TO	PIEMONTE	659	236.699	359	0,0000093866250
F319	Mompeo	RI	LAZIO	530	223.079	421	0,000008846125
F320	Momperone	AL	PIEMONTE	223	110.394	495	0,000004377626
F322	Monadilioni	CB	MOLISE	523	102.048	195	0,000004046699
F323	Monale	AT	PIEMONTE	984	326.519	332	0,000012948032
F324	Monasterace	RC	CALABRIA	3.454	928.790	269	0,000036830949

F325	Monastero Bormida	AT	PIEMONTE	931	417.029	448	0,000016537170
F326	Monastero di Vasco	CN	PIEMONTE	1.297	440.150	339	0,000017454038
F327	Monastero di Lanzo	TO	PIEMONTE	350	367.574	1.050	0,000014576065
F328	Monastero del Castello	BG	LOMBARDIA	1.150	583.897	508	0,000023154282
F329	Monastero Casotto	CN	PIEMONTE	89	66.695	749	0,000002644761
F330	Monastero di Savigliano	CN	PIEMONTE	1.371	642.879	469	0,000025493206
F332	Monaster di Treviso	TV	VENETO	4.276	1.983.958	464	0,000078673345
F335	Moncalleri	TO	PIEMONTE	57.294	29.010.864	506	0,001150418432
F336	Moncalvo	AT	PIEMONTE	3.033	1.393.118	459	0,000055243752
F337	Moncestino	AL	PIEMONTE	213	94.031	441	0,000003728759
F338	Monchiero	CN	PIEMONTE	571	219.035	384	0,000008685778
F340	Monchio delle Corti	PR	EMILIAROMAGNA	933	755.604	810	0,000029963283
F342	Moncrivello	VC	PIEMONTE	1.407	632.939	450	0,000025099051
F343	Moncucco Torinese	AT	PIEMONTE	883	287.186	325	0,000011388306
F346	Mondaino	RN	EMILIAROMAGNA	1.394	510.140	366	0,000020229454
F347	Mondavio	PU	MARCHE	3.810	1.450.439	381	0,000057516781
F348	Mondolfo	PU	MARCHE	14.277	6.204.054	435	0,000246020195
F351	Mondovi	CN	PIEMONTE	22.484	12.621.253	561	0,000500492594
F352	Mondragone	CE	CAMPANIA	28.624	10.267.287	359	0,000407146641
F354	Moneglia	GE	LIGURIA	2.809	5.089.920	1.812	0,000201839496
F355	Monesiglio	CN	PIEMONTE	645	297.605	461	0,000011801460
F357	Serramazzone	MO	EMILIAROMAGNA	8.282	5.712.073	690	0,000226510784
F358	Monforte d'Alba	CN	PIEMONTE	2.056	982.014	478	0,000038941496
F360	Monfumo	TV	VENETO	1.398	491.846	352	0,000019504041
F361	Mongardino	AT	PIEMONTE	921	330.749	359	0,000013115783
F363	Monghidoro	BO	EMILIAROMAGNA	3.749	2.727.667	728	0,000108164959
F364	Mongiana	VV	CALABRIA	740	159.810	216	0,000006337218
F365	Mongiardino Ligure	AL	PIEMONTE	165	157.631	955	0,000006250834
F369	Mongrando	BI	PIEMONTE	3.883	1.557.382	401	0,000061757580
F370	Mongrassano	CS	CALABRIA	1.607	293.562	183	0,000011641139
F372	Monguzzo	CO	LOMBARDIA	2.302	874.957	380	0,000034696199
F373	Moniga del Garda	BS	LOMBARDIA	2.533	2.487.123	982	0,000098626233
F374	Monleale	AL	PIEMONTE	568	266.270	470	0,000010558869
F375	Monno	BS	LOMBARDIA	555	297.539	536	0,000011802794
F376	Monopoli	BA	PUGLIA	49.133	21.243.367	432	0,000842400325
F379	Monsampietro Morico	FM	MARCHE	659	199.739	303	0,000007920600
F380	Monsampolo del Tronto	AP	MARCHE	4.611	1.438.212	312	0,000057031921
F381	Monsano	AN	MARCHE	3.405	1.332.356	391	0,000052834252
F382	Monselice	PD	VENETO	17.599	8.375.226	476	0,000332117447

F384	Monsummano Terme	PT	TOSCANA	21.338	7.252.990	340	0,000287615469
F385	Montà	CN	PIEMONTE	4.733	1.761.909	372	0,000069868035
F386	Montabone	AT	PIEMONTE	333	107.342	322	0,000004256639
F387	Montacuto	AL	PIEMONTE	278	164.605	592	0,000006527371
F390	Montafia	AT	PIEMONTE	937	377.354	403	0,000014963861
F391	Montegano	CB	MOLISE	1.086	341.248	314	0,000013632104
F393	Montagna in Valtellina	SO	LOMBARDIA	3.032	1.387.330	458	0,000055014207
F394	Montagnana	PD	VENETO	9.214	4.253.573	462	0,000168874367
F397	Montaguto	AV	CAMPANIA	423	174.449	412	0,000006917750
F398	Montaione	FI	TOSCANA	3.700	2.779.848	751	0,00010234172
F399	Montalbano Jonico	MT	BASILICATA	7.367	1.823.287	248	0,000072301964
F401	Ostra	AN	MARCHE	6.875	2.282.228	332	0,000090901180
F403	Montaldeo	AL	PIEMONTE	265	132.943	502	0,000005271815
F404	Montaldo Bormida	AL	PIEMONTE	664	348.884	525	0,000013634896
F405	Montalco di Mondovì	CN	PIEMONTE	557	672.441	1.207	0,000026665467
F406	Montalto Ligure	IM	LIGURIA	377	127.410	338	0,000005052414
F407	Montaldo Torinese	TO	PIEMONTE	743	290.958	392	0,00001537850
F408	Montaldo Roero	CN	PIEMONTE	844	271.695	322	0,000010773979
F409	Montaldo Scarampi	AT	PIEMONTE	755	295.516	391	0,000011718624
F410	Montale	PT	TOSCANA	10.737	4.518.247	421	0,000179169920
F411	Montalegine	TO	PIEMONTE	1.001	392.089	392	0,000015548206
F415	Montalto delle Marche	AP	MARCHE	2.122	569.995	269	0,000022603020
F416	Montalto Uffugo	CS	CALABRIA	19.669	5.454.935	277	0,000216314046
F417	Montalto Pavese	PV	LOMBARDIA	890	377.688	424	0,000014977134
F419	Montalto di Castro	VT	LAZIO	9.039	8.159.695	903	0,000323570626
F420	Montalto Dora	TO	PIEMONTE	3.406	1.558.282	458	0,000061793279
F422	Montararo	TO	PIEMONTE	5.323	2.007.785	377	0,000079618205
F423	Montanaso Lombardo	LO	LOMBARDIA	2.291	953.940	416	0,000037828250
F424	Montanera	CN	PIEMONTE	760	324.219	427	0,000012856803
F426	Montano Antilia	SA	CAMPANIA	2.077	411.589	198	0,000016321475
F427	Montano Lucino	CO	LOMBARDIA	5.149	2.407.711	468	0,000095477165
F428	Montappone	FM	MARCHE	1.682	535.704	318	0,000021243202
F429	Montaquila	IS	MOLISE	2.456	869.276	354	0,000034470911
F430	Montasola	RI	LAZIO	395	166.699	422	0,000006610387
F432	Montauro	CZ	CALABRIA	1.732	1.151.766	665	0,000045672977
F433	Montazzoli	CH	ABRUZZO	971	312.435	322	0,000012389536
F434	Monte Cremasco	CR	LOMBARDIA	2.294	733.750	320	0,000029096684
F437	Monte Argentario	GR	TOSCANA	12.660	13.521.074	1.068	0,000536174762
F440	Montebello della Battaglia	PV	LOMBARDIA	1.628	883.485	543	0,000035034380

F441	Montebello di Bertona	PE	ABRUZZO	991	293.868	297	0,000011653256
F442	Montebello Vicentino	VI	VENETO	6.571	2.693.600	410	0,000106814011
F443	Montebelluna	TV	VENETO	31.228	14.967.804	479	0,000593544477
F445	Montebruno	GE	LIGURIA	240	213.322	889	0,000008459248
F446	Montebuono	RI	LAZIO	883	352.638	399	0,000013983771
F448	Montecalvo Iripino	AV	CAMPANIA	3.725	980.309	263	0,000038873901
F449	Montecalvo Versiglia	PV	LOMBARDIA	521	243.105	467	0,000009640259
F450	Montecalvo in Foglia	PU	MARCHE	2.718	1.055.621	388	0,000041860401
F452	Montecarlo	LU	TOSCANA	4.428	2.072.863	468	0,000082198871
F453	Montecarotto	AN	MARCHE	1.987	730.705	368	0,000028975903
F454	Montecassiano	MC	MARCHE	7.125	2.700.844	379	0,000107101281
F455	Montecastello	AL	PIEMONTE	321	142.472	444	0,000005649699
F456	Monte Castello di Vibio	PG	UMBRIA	1.567	615.511	393	0,000024407927
F457	Montecastelli	TR	UMBRIA	5.022	1.852.342	369	0,000073454141
F458	Montecatini Val di Cecina	PI	TOSCANA	1.749	1.094.349	626	0,000043396120
F460	Monte Cavallo	MC	MARCHE	145	90.083	621	0,000003572234
F461	Montecchia di Crosara	VR	VENETO	4.370	1.276.082	292	0,000050602707
F462	Montecchio	TR	UMBRIA	1.676	691.695	413	0,000027428970
F463	Montecchio Emilia	RE	EMILIAROMAGNA	10.530	5.768.770	548	0,000228759104
F464	Montecchio Maggiore	VI	VENETO	23.664	10.369.082	438	0,00041183313
F465	Montecchio Precalcino	VI	VENETO	5.038	2.008.487	399	0,000079846036
F467	Monte Cerignone	PU	MARCHE	669	219.317	328	0,000008696974
F468	Montechiaro d'Asti	AT	PIEMONTE	1.276	494.570	388	0,000019612054
F469	Montechiaro d'Acqui	AL	PIEMONTE	560	241.514	431	0,000009577178
F471	Montichiari	BS	LOMBARDIA	25.198	11.256.089	447	0,000446367362
F473	Montechiarugolo	PR	EMILIAROMAGNA	10.813	6.449.100	596	0,000255737436
F474	Monteciccardo	PU	MARCHE	1.690	536.291	317	0,000021266497
F475	Montecilfone	CB	MOLISE	1.348	333.957	248	0,000013242986
F477	Monte Compatri	RM	LAZIO	11.978	4.536.933	379	0,000179910938
F478	Montecopiolo	PU	MARCHE	1.128	580.840	515	0,000023033061
F479	Montecorice	SA	CAMPANIA	2.628	1.999.635	761	0,000079294998
F480	Montecorvino Pugliano	SA	CAMPANIA	10.701	3.019.703	282	0,000119745564
F481	Montecorvino Rovella	SA	CAMPANIA	12.739	2.854.191	224	0,000113182220
F482	Montecosaro	MC	MARCHE	7.113	2.495.477	351	0,000098957508
F483	Montecrestese	VB	PIEMONTE	1.266	471.341	372	0,000018690892
F484	Monteoro	MO	EMILIAROMAGNA	940	1.054.160	1.121	0,000041802451
F486	Monte di Malo	VI	VENETO	2.885	967.072	335	0,000038348984
F487	Montedivovo	AP	MARCHE	488	159.901	328	0,000006340845
F488	Monte di Procida	NA	CAMPANIA	12.886	5.000.067	388	0,000198276390

F491	Montefaione	AV	CAMPANIA	3.359	901.118	268	0,000035733624
F492	Montefaico	PG	UMBRIA	5.679	2.148.560	378	0,000085200619
F493	Montefaione Appennino	FM	MARCHE	424	171.043	403	0,000006782662
F494	Montefaione di Val Fortore	BN	CAMPANIA	1.525	390.105	256	0,000015469510
F495	Montefaione nel Sannio	CB	MOLISE	1.556	378.997	244	0,000015029023
F496	Montefano	MC	MARCHE	3.541	1.270.971	359	0,000050400045
F497	Montefalcino	PU	MARCHE	2.671	823.028	308	0,000032636965
F498	Monteferrante	CH	ABRUZZO	129	79.126	613	0,000003137710
F499	Montefiascone	VT	LAZIO	13.432	5.623.229	419	0,000222987704
F500	Montefino	TE	ABRUZZO	1.027	300.035	292	0,000011897793
F501	Montefiore dell'Aso	AP	MARCHE	2.123	729.092	343	0,000028911946
F502	Montefiore Conca	RN	EMILIAROMAGNA	2.269	762.908	336	0,000030252929
F503	Montefiorino	MO	EMILIAROMAGNA	2.203	1.260.487	572	0,000049984283
F504	Monteflavio	RM	LAZIO	1.348	594.738	441	0,000023584192
F506	Monteforte Irpino	AV	CAMPANIA	11.467	3.884.066	339	0,000154021644
F507	Monteforte Cilento	SA	CAMPANIA	564	106.391	189	0,000004218900
F508	Monteforte d'Alpone	VR	VENETO	8.891	2.871.525	323	0,000113869597
F509	Montefortino	FM	MARCHE	1.178	444.281	377	0,000017617844
F510	Montefranco	TR	UMBRIA	1.276	467.530	366	0,000018539797
F511	Montefredane	AV	CAMPANIA	2.297	697.111	303	0,000027643777
F512	Montefusco	AV	CAMPANIA	1.338	394.383	295	0,000015639149
F513	Montegabbione	TR	UMBRIA	1.216	571.879	470	0,000022677723
F514	Montegalda	VI	VENETO	3.391	1.422.051	419	0,000056391070
F515	Montegaldella	VI	VENETO	1.806	661.431	366	0,000026228892
F516	Montegallo	AP	MARCHE	523	251.965	482	0,000009991617
F517	Monte Giberto	FM	MARCHE	801	253.253	316	0,000010042701
F518	Montegioco	AL	PIEMONTE	313	129.919	415	0,000005151890
F519	Montegiordano	CS	CALABRIA	1.857	891.949	480	0,000035369998
F520	Montegiorgio	FM	MARCHE	6.851	2.194.769	320	0,000087032998
F522	Montegrano	FM	MARCHE	12.990	5.111.899	394	0,000202711062
F523	Montegròlfo	RN	EMILIAROMAGNA	1.012	382.975	378	0,000015186793
F524	Monte Grimano Terme	PU	MARCHE	1.136	511.478	450	0,000020282524
F526	Montegrino Valtravaglia	VA	LOMBARDIA	1.483	561.820	379	0,000022278817
F527	Montegrasso d'Asti	AT	PIEMONTE	2.344	975.226	416	0,000038672342
F528	Montegrasso Pian Latte	IM	LIGURIA	118	89.937	762	0,000003566422
F529	Montegrotto Terme	PD	VENETO	11.331	6.526.044	576	0,000258788611
F531	Montelasi	TA	PUGLIA	5.623	1.683.933	299	0,000066775954
F532	Monte Isola	BS	LOMBARDIA	1.754	726.528	414	0,000028810274
F533	Montelabbate	PU	MARCHE	6.938	2.862.299	413	0,000113503722

F534	Montelanico	RM	LAZIO	2.131	597.652	280	0,000023699722
F535	Montelapiano	CH	ABRUZZO	82	74.733	911	0,000002963509
F536	Monteleone di Fermo	FM	MARCHE	395	119.649	303	0,000004744643
F537	Vibo Valentia	VV	CALABRIA	33.941	11.667.421	344	0,000462668607
F538	Monteleone di Puglia	FG	PUGLIA	1.021	364.406	347	0,000014053874
F540	Monteleone di Spoleto	PG	UMBRIA	599	465.530	777	0,000018460492
F541	Monteleone Sabino	RI	LAZIO	1.224	405.060	331	0,000016062556
F543	Monteleone d'Orvieto	TR	UMBRIA	1.467	689.937	470	0,000027359268
F545	Montelibretti	RM	LAZIO	5.323	1.978.657	372	0,000078463137
F546	Montella	AV	CAMPANIA	7.780	2.421.411	311	0,000096020437
F547	Montello	BG	LOMBARDIA	3.260	1.230.195	377	0,000048783069
F548	Montelongo	CB	MOLISE	365	124.635	341	0,000004942379
F549	Montelparo	FM	MARCHE	778	218.182	280	0,000008651948
F550	Montelupo Albese	CN	PIEMONTE	529	189.522	358	0,000007515461
F551	Montelupo Fiorentino	FI	TOSCANA	14.098	6.327.437	449	0,000250912908
F552	Montelupone	MC	MARCHE	3.596	1.407.534	391	0,000055815396
F556	Montemagno	AT	PIEMONTE	1.153	496.270	430	0,000019679458
F557	Sant'Arcangelo Trimonte	BN	CAMPANIA	573	148.068	258	0,000005871615
F558	Montemale di Cuneo	CN	PIEMONTE	241	77.938	323	0,000003090593
F559	Montemarano	AV	CAMPANIA	2.851	774.316	272	0,000030705299
F560	Montemarciano	AN	MARCHE	9.992	4.202.049	421	0,000166631191
F561	Monte Marengo	LC	LOMBARDIA	1.947	627.941	323	0,000024900850
F562	Montemarzino	AL	PIEMONTE	341	194.900	572	0,00000728698
F563	Montemesola	TA	PUGLIA	3.949	1.090.989	276	0,000043262902
F564	Montemezzo	CO	LOMBARDIA	243	181.273	746	0,000007188315
F565	Montemignajo	AR	TOSCANA	566	542.237	958	0,000021502261
F566	Montemiletto	AV	CAMPANIA	5.313	1.536.291	289	0,000060921245
F567	Polienna	MC	MARCHE	6.618	2.193.430	331	0,000086979897
F568	Montemilone	PZ	BASILICATA	1.617	376.172	233	0,000014916988
F569	Montemitro	CB	MOLISE	395	110.586	280	0,000004385264
F570	Montemonaco	AP	MARCHE	604	309.678	513	0,000012280189
F572	Montemurlo	PO	TOSCANA	18.456	11.073.887	600	0,000439132166
F573	Montemurro	PZ	BASILICATA	1.235	334.157	271	0,000013250906
F576	Montenero di Bisaccia	CB	MOLISE	6.675	2.368.805	355	0,000093934342
F578	Montenerodomo	CH	ABRUZZO	690	214.312	311	0,000008498478
F579	Montenero Sabino	RI	LAZIO	299	88.846	297	0,000003523157
F580	Montenero Val Cocchiara	IS	MOLISE	538	178.165	331	0,000007065107
F581	Ostra Vetere	AN	MARCHE	3.311	1.063.655	321	0,000042178961
F582	Monteodorisio	CH	ABRUZZO	2.511	551.473	220	0,000021868516

F585	Roseto degli Abruzzi	TE	ABRUZZO	25.537	11.870.338	465	0,000470715228
F586	Montepaone	CZ	CALABRIA	5.282	2.180.010	413	0,000086447724
F587	Monteparano	TA	PUGLIA	2.441	593.240	243	0,000023524793
F589	Monte Porzio	PU	MARCHE	2.836	1.042.303	368	0,000041332262
F590	Monte Porzio Catone	RM	LAZIO	8.693	3.875.348	446	0,000153675925
F591	Monteprandone	AP	MARCHE	12.655	4.417.779	349	0,000175185911
F592	Montepulciano	SI	TOSCANA	14.097	7.479.429	531	0,000296594855
F594	Monterchi	AR	TOSCANA	1.757	813.412	463	0,000032255652
F595	Monterele	AQ	ABRUZZO	2.581	1.826.639	708	0,000072434904
F597	Monterenzio	BO	EMILIAROMAGNA	6.035	2.591.214	429	0,000102753949
F598	Monteriggioni	SI	TOSCANA	9.810	6.038.727	616	0,000239464176
F599	Monte Rinaldo	FM	MARCHE	379	88.283	233	0,000003500854
F600	Monte Roberto	AN	MARCHE	3.061	1.197.626	391	0,000047491567
F601	Monteroduni	IS	MOLISE	2.264	762.283	337	0,000030228146
F603	Monte Romano	VT	LAZIO	2.054	701.471	342	0,000027816656
F604	Monteroni di Lecce	LE	PUGLIA	14.013	3.827.025	273	0,000151759697
F605	Monteroni d'Arbia	SI	TOSCANA	9.088	4.232.631	466	0,000167843898
F606	Monterosi	VT	LAZIO	4.448	1.523.263	342	0,000060404597
F607	Monterosso Calabro	VV	CALABRIA	1.729	429.097	248	0,000017015731
F608	Monterosso Grana	CN	PIEMONTE	505	245.731	487	0,000009744407
F609	Monterosso al Mare	SP	LIGURIA	1.464	2.137.309	1.460	0,000084754429
F611	Monterotondo	RM	LAZIO	40.830	16.092.333	394	0,000638137365
F612	Monterotondo Marittimo	GR	TOSCANA	1.371	567.195	414	0,000022491960
F614	Monterubbiano	FM	MARCHE	2.230	702.203	315	0,000027645679
F616	Monte San Biagio	LT	LAZIO	6.286	1.560.235	248	0,000061870722
F618	Monte San Giacomo	SA	CAMPANIA	1.572	288.601	184	0,000011444403
F619	Monte San Giovanni in Sabina	RI	LAZIO	714	285.589	400	0,000011324963
F620	Monte San Giovanni Campano	FR	LAZIO	12.929	2.947.083	228	0,000116865821
F621	Monte San Giusto	MC	MARCHE	8.191	2.733.901	334	0,000108412157
F622	Monte San Martino	MC	MARCHE	765	219.950	288	0,000008722048
F623	Montesano Salentino	LE	PUGLIA	2.671	573.744	215	0,000022751691
F625	Montesano sulla Marcellana	SA	CAMPANIA	6.704	1.490.694	222	0,000059113089
F626	Monte San Pietrangeli	FM	MARCHE	2.458	737.178	300	0,000029326218
F627	Monte San Pietro	BO	EMILIAROMAGNA	10.982	5.178.980	472	0,000205371143
F628	Monte San Savino	AR	TOSCANA	8.743	4.416.437	505	0,000175132701
F629	Monte Santa Maria Tiberina	PG	UMBRIA	1.163	415.787	351	0,000016487911
F631	Monte Sant'Angelo	FG	PUGLIA	12.657	4.723.352	373	0,000187303340
F632	Potenza Picena	MC	MARCHE	15.936	6.698.064	420	0,000265610023
F634	Monte San Vito	AN	MARCHE	6.848	2.410.204	352	0,000095576030

F636	Montesarchio	BN	CAMPANIA	13.500	4.829.577	358	0,000191515661
F637	Montescaglioso	MT	BASILICATA	9.942	2.009.113	202	0,000079670881
F638	Montescano	PV	LOMBARDIA	404	193.493	479	0,000007672923
F639	Montescheno	VB	PIEMONTE	413	180.790	438	0,000007169163
F640	Montescudaio	PI	TOSCANA	2.144	1.292.062	603	0,000051236401
F642	Montese	MO	EMILIAROMAGNA	3.353	2.617.531	781	0,000103797522
F644	Montesegale	PV	LOMBARDIA	298	193.565	650	0,000007675779
F646	Montesivano	PE	ABRUZZO	53.738	22.028.114	410	0,000873519249
F648	Montespertoli	FI	TOSCANA	13.537	6.426.542	475	0,000254842888
F651	Monteu da Po	TO	PIEMONTE	883	343.690	389	0,000013628946
F653	Monte Urano	FM	MARCHE	8.353	2.964.802	355	0,000117568482
F654	Monte Roero	CN	PIEMONTE	1.634	461.987	283	0,000018319995
F656	Montevarchi	AR	TOSCANA	24.378	11.601.342	476	0,000460048282
F657	Montevecchia	LC	LOMBARDIA	2.623	1.224.897	467	0,000048572981
F660	Monteverde	AV	CAMPANIA	784	242.068	309	0,000009599130
F661	Monteverdi Marittimo	PI	TOSCANA	758	603.652	796	0,000023937684
F662	Monteviale	VI	VENETO	2.789	1.174.354	421	0,000046568691
F664	Monte Vidon Combatte	FM	MARCHE	433	122.121	282	0,000004842691
F665	Monte Vidon Corrado	FM	MARCHE	731	260.302	356	0,000010322196
F666	Montezemolo	CN	PIEMONTE	259	137.372	530	0,000005447440
F668	Montiano	FC	EMILIAROMAGNA	1.716	617.205	360	0,000024475089
F669	Monticello d'Alba	CN	PIEMONTE	2.292	942.907	411	0,000037390721
F670	Monticelli Pavese	PV	LOMBARDIA	678	303.414	448	0,000012031814
F671	Monticelli d'Ongina	PC	EMILIAROMAGNA	5.302	2.694.742	508	0,000106859304
F672	Monticelli Brusati	BS	LOMBARDIA	4.516	1.680.555	372	0,000066641988
F674	Monticello Brianza	LC	LOMBARDIA	4.215	1.860.213	441	0,000073766267
F675	Monticello Conte Otto	VI	VENETO	9.098	3.637.062	400	0,000144226781
F676	Monticiano	SI	TOSCANA	1.571	799.048	509	0,000031686031
F677	Montieri	GR	TOSCANA	1.204	688.796	572	0,000027314015
F679	Montignoso	MS	TOSCANA	10.323	6.124.198	593	0,000242853504
F680	Montirone	BS	LOMBARDIA	5.165	1.879.667	364	0,000074537709
F681	Montodine	CR	LOMBARDIA	2.542	830.233	327	0,000032922659
F682	Montoggio	GE	LIGURIA	2.067	1.490.302	721	0,000059097566
F685	Montone	PG	UMBRIA	1.680	664.744	396	0,000026360249
F686	Montopoli in Val d'Arno	PI	TOSCANA	11.148	4.804.090	431	0,000190504949
F687	Montopoli di Sabina	RI	LAZIO	4.210	1.422.963	338	0,000056427244
F688	Montorfano	CO	LOMBARDIA	2.603	1.248.822	480	0,000049521703
F689	Montorio nei Frentani	CB	MOLISE	437	144.734	331	0,000005739408
F690	Montorio al Vomano	TE	ABRUZZO	8.218	2.627.059	320	0,000104175344

F692	Montorio Romano	RM	LAZIO	1.984	814.400	410	0,000032294838
F696	Montorso Vicentino	VI	VENETO	3.153	1.167.296	370	0,000046288828
F697	Montotone	FM	MARCHE	979	320.132	327	0,000012694753
F701	Montù Beccaria	PV	LOMBARDIA	1.690	891.856	528	0,000035366308
F703	Monvalle	VA	LOMBARDIA	1.948	813.086	417	0,000032242707
F704	Monza	MB	LOMBARDIA	122.671	73.185.941	597	0,002902169896
F705	Monzambano	MN	LOMBARDIA	4.863	1.842.451	379	0,000073061931
F706	Monzuno	BO	EMILIAROMAGNA	6.328	3.011.025	476	0,000119401431
F707	Morano sul Po	AL	PIEMONTE	1.441	738.876	513	0,000029299943
F708	Morano Calabro	CS	CALABRIA	4.576	967.639	211	0,000038371491
F709	Moransengo	AT	PIEMONTE	192	70.349	366	0,000002789668
F711	Morazzone	VA	LOMBARDIA	4.259	1.473.200	346	0,000058419369
F712	Morbegno	SO	LOMBARDIA	12.221	5.365.870	439	0,000212782195
F713	Morbello	AL	PIEMONTE	402	299.967	746	0,000011895111
F715	Morciano di Romagna	RN	EMILIAROMAGNA	7.045	3.111.844	442	0,000123399398
F716	Morciano di Leuca	LE	PUGLIA	3.352	1.388.421	414	0,000055057468
F717	Morcone	BN	CAMPANIA	4.932	1.311.743	266	0,000052016823
F718	Mordano	BO	EMILIAROMAGNA	4.760	2.318.341	487	0,000091933205
F720	Morengo	BG	LOMBARDIA	2.554	948.485	371	0,000037611935
F722	Moresco	FM	MARCHE	598	180.616	302	0,000007162283
F723	Moretta	CN	PIEMONTE	4.136	1.698.388	411	0,000067349130
F724	Morfasso	PC	EMILIAROMAGNA	1.024	678.627	663	0,000026910767
F725	Morgano	TV	VENETO	4.487	1.602.800	357	0,000063568633
F729	Moriago della Battaglia	TV	VENETO	2.761	1.026.274	372	0,000040696650
F730	Moricone	RM	LAZIO	2.650	754.285	285	0,000029910973
F731	Morigerati	SA	CAMPANIA	665	140.108	211	0,000005555961
F732	Morino	AQ	ABRUZZO	1.448	609.604	421	0,000024173706
F733	Moriondo Torinese	TO	PIEMONTE	823	348.217	423	0,000013808450
F734	Mortupo	RM	LAZIO	8.696	3.124.792	359	0,000123912847
F735	Mormanno	CS	CALABRIA	3.027	876.775	290	0,000034768273
F736	Mornago	VA	LOMBARDIA	5.029	1.901.756	378	0,000075413666
F737	Mornese	AL	PIEMONTE	737	411.394	558	0,000016313731
F738	Mornico al Serio	BG	LOMBARDIA	2.965	1.017.963	343	0,000040367079
F739	Mornico Losana	PV	LOMBARDIA	641	326.324	509	0,000012940290
F740	Morolo	FR	LAZIO	3.257	937.721	288	0,000037185071
F743	Morozzo	CN	PIEMONTE	2.086	798.259	383	0,000031654764
F744	Morra De Sanctis	AV	CAMPANIA	1.297	415.804	321	0,000016488582
F745	Morro d'Alba	AN	MARCHE	1.903	678.504	357	0,000026905900
F746	Morro Reatino	RI	LAZIO	373	178.448	478	0,000007076304

F747	Morro d'Oro	TE	ABRUZZO	3.661	1.164.073	318	0,000046161012
F748	Morrone del Sannio	CB	MOLISE	587	152.527	260	0,000006048406
F749	Morrovalle	MC	MARCHE	10.195	3.514.810	345	0,000139378904
F751	Morsasco	AL	PIEMONTE	679	345.700	509	0,000013708643
F754	Mortara	PV	LOMBARDIA	15.386	5.854.615	381	0,000232163282
F758	Morterone	LC	LOMBARDIA	36	87.440	2.429	0,000003467411
F761	Moscazzano	CR	LOMBARDIA	810	317.316	392	0,000012583093
F762	Moschiano	AV	CAMPANIA	1.673	338.396	202	0,000013419023
F764	Mosciano Sant'Angelo	TE	ABRUZZO	9.308	3.260.607	350	0,000129298524
F765	Moscufo	PE	ABRUZZO	3.202	1.245.546	389	0,000049391800
F768	Mossano	VI	VENETO	1.788	581.203	325	0,000023047443
F770	Motta di Livenza	TV	VENETO	10.768	4.321.322	401	0,000171360926
F771	Motta Baluffi	CR	LOMBARDIA	926	386.677	418	0,000015333586
F774	Motta de' Confi	VC	PIEMONTE	786	326.306	415	0,000012939587
F775	Mottafollone	CS	CALABRIA	1.236	243.718	197	0,000009664580
F776	Mottalciata	BI	PIEMONTE	1.437	587.065	409	0,000023279905
F777	Motta Montecorvino	FG	PUGLIA	730	321.948	441	0,000012766785
F779	Motta San Giovanni	RC	CALABRIA	6.208	2.190.949	353	0,000086881524
F780	Motta Santa Lucia	CZ	CALABRIA	845	155.531	184	0,000006167543
F783	Motta Visconti	MI	LOMBARDIA	7.849	2.780.598	354	0,000110263901
F784	Mottola	TA	PUGLIA	15.997	4.635.301	290	0,000183811668
F785	Mozzagrogna	CH	ABRUZZO	2.405	841.299	350	0,000033361496
F786	Mozzanica	BG	LOMBARDIA	4.589	1.619.831	353	0,000064234003
F788	Mozzate	CO	LOMBARDIA	8.964	3.375.871	377	0,000133869307
F789	Mozzecane	VR	VENETO	7.506	3.061.428	408	0,000121400169
F791	Mozzo	BG	LOMBARDIA	7.481	3.468.373	464	0,000137537463
F793	Muccia	MC	MARCHE	916	420.337	459	0,000016668376
F797	Muggiò	MB	LOMBARDIA	23.403	8.641.509	369	0,000342676833
F798	Mugnano del Cardinale	AV	CAMPANIA	5.373	1.599.741	298	0,000063437340
F799	Mugnano di Napoli	NA	CAMPANIA	34.828	12.289.053	353	0,000487319273
F801	Mulazzano	LO	LOMBARDIA	5.758	1.792.884	311	0,000071096356
F802	Mulazzo	MS	TOSCANA	2.424	1.222.076	504	0,000048461098
F804	Villa Poma	MN	LOMBARDIA	2.023	954.276	472	0,000037841572
F806	Mura	BS	LOMBARDIA	796	283.030	356	0,000011223468
F809	Murazzano	CN	PIEMONTE	834	361.036	433	0,000014316786
F810	Salcedo	VI	VENETO	1.028	345.042	336	0,000013682550
F811	Murello	CN	PIEMONTE	966	424.183	439	0,000016820849
F813	Murialdo	SV	LIGURIA	841	473.584	563	0,000018779841
F814	Murisengo	AL	PIEMONTE	1.436	820.992	572	0,000032556246

F815	Murlo	SI	TOSCANA	2.389	1.282.985	537	0,000050876429
F816	Muro Leccese	LE	PUGLIA	4.976	1.242.642	250	0,000049276670
F817	Muro Lucano	PZ	BASILICATA	5.497	1.320.665	240	0,000052370620
F820	Muscoline	BS	LOMBARDIA	2.641	1.022.839	387	0,000040560432
F826	Musile di Piave	VE	VENETO	11.522	3.875.232	336	0,000153671336
F828	Musso	CO	LOMBARDIA	1.001	508.464	508	0,000020163027
F829	Mussolente	VI	VENETO	7.658	3.032.230	396	0,000120242303
F831	Pineto	TE	ABRUZZO	14.904	7.362.607	494	0,000291962326
F833	Muzzano	BI	PIEMONTE	609	320.145	526	0,000012695287
F838	Nanto	VI	VENETO	3.086	1.116.937	362	0,000044291867
F839	Napoli	NA	CAMPANIA	974.074	458.283.947	470	0,018173133399
F842	Nardò	LE	PUGLIA	31.564	16.312.161	517	0,0000646654612
F843	Nardodipace	VV	CALABRIA	1.305	137.146	105	0,000005438510
F844	Narni	TR	UMBRIA	19.785	7.467.558	377	0,000296124102
F846	Narzole	CN	PIEMONTE	3.437	1.461.283	425	0,000057946810
F847	Nasino	SV	LIGURIA	207	108.495	524	0,000004302361
F851	Nave	BS	LOMBARDIA	11.029	3.693.948	335	0,000146482564
F852	Navelli	AQ	ABRUZZO	554	255.071	460	0,000010114793
F857	Nazzano	RM	LAZIO	1.436	564.969	393	0,000022403705
F858	Ne	GE	LIGURIA	2.259	892.355	395	0,000035386104
F859	Nebbiuno	NO	PIEMONTE	1.831	1.337.273	730	0,000053029228
F861	Negrar	VR	VENETO	17.119	7.278.698	425	0,000288634904
F862	Neirone	GE	LIGURIA	916	595.030	650	0,000023595769
F863	Neive	CN	PIEMONTE	3.405	1.446.901	425	0,000057376498
F864	Nembro	BG	LOMBARDIA	11.622	4.446.922	383	0,000176341563
F865	Nemi	RM	LAZIO	1.943	1.088.608	560	0,000043168459
F866	Nemoli	PZ	BASILICATA	1.495	384.920	257	0,000015263907
F868	Nepi	VT	LAZIO	9.687	4.378.505	452	0,000173628516
F870	Nereto	TE	ABRUZZO	5.242	1.835.355	350	0,000072780532
F871	Nerola	RM	LAZIO	1.926	897.055	466	0,000035572487
F872	Nervesa della Battaglia	TV	VENETO	6.789	2.654.544	391	0,000105265261
F874	Nerviano	MI	LOMBARDIA	17.343	6.723.380	388	0,000266613936
F876	Nespolo	RI	LAZIO	246	115.441	469	0,000004577790
F877	Nesso	CO	LOMBARDIA	1.240	869.953	702	0,000034497756
F878	Netro	BI	PIEMONTE	1.009	523.833	519	0,000020772480
F880	Nettuno	RM	LAZIO	49.167	22.632.391	460	0,000897481705
F881	Neviano	LE	PUGLIA	5.393	1.242.916	230	0,000049287510
F882	Neviano degli Arduini	PR	EMILIAROMAGNA	3.649	2.234.715	612	0,000088617058
F883	Neviglie	CN	PIEMONTE	382	114.053	299	0,000004522744

F884	Niardo	BS	LOMBARDIA	1.978	861.498	436	0,000034162465
F885	Nibbiano	PC	EMILIAROMAGNA	2.177	1.273.701	585	0,000050508283
F886	Nibbiola	NO	PIEMONTE	770	425.703	553	0,000016881126
F887	Nibionno	LC	LOMBARDIA	3.702	1.403.244	379	0,000055845270
F889	Nichelino	TO	PIEMONTE	48.123	16.622.010	345	0,000659141585
F891	Nicorvo	PV	LOMBARDIA	340	172.375	507	0,000006835475
F893	Nicotera	VV	CALABRIA	6.290	1.723.608	274	0,000068349244
F894	Niella Belbo	CN	PIEMONTE	372	155.696	419	0,000006174094
F895	Niella Tanaro	CN	PIEMONTE	1.046	417.198	399	0,000016543871
F902	Nizza Monferrato	AT	PIEMONTE	10.429	4.313.155	414	0,000171037047
F904	Noale	VE	VENETO	15.969	6.184.305	387	0,000245237044
F906	Noasca	TO	PIEMONTE	137	172.535	1.259	0,000006841839
F907	Nocara	CS	CALABRIA	397	89.407	225	0,000003545398
F908	Nocciano	PE	ABRUZZO	1.810	523.637	289	0,000020764702
F910	Nocera Terinese	CZ	CALABRIA	4.731	1.703.830	360	0,000067564960
F911	Nocera Umbra	PG	UMBRIA	5.839	2.413.902	413	0,000095722667
F912	Nocera Inferiore	SA	CAMPANIA	46.043	15.480.451	336	0,000613873359
F913	Nocera Superiore	SA	CAMPANIA	24.263	6.671.315	275	0,000264549289
F914	Nocefo	PR	EMILIAROMAGNA	13.001	7.490.893	576	0,000297049438
F915	Noci	BA	PUGLIA	19.283	7.669.425	398	0,000304129108
F916	Nociglia	LE	PUGLIA	2.327	691.944	297	0,000027438860
F917	Noepoli	PZ	BASILICATA	878	215.354	245	0,000008539803
F918	Nogara	VR	VENETO	8.586	3.615.750	421	0,000143381646
F921	Nogarole Rocca	VR	VENETO	3.677	2.170.924	590	0,000086087427
F922	Nogarole Vicentino	VI	VENETO	1.172	443.301	378	0,000017578970
F923	Noicattaro	BA	PUGLIA	26.115	8.207.494	314	0,000325466103
F924	Nola	NA	CAMPANIA	34.431	15.080.470	438	0,000598012187
F925	Nole	TO	PIEMONTE	6.892	2.591.156	376	0,000102751642
F926	Noli	SV	LIGURIA	2.736	3.745.183	1.369	0,000148514273
F927	Normaggio	TO	PIEMONTE	287	132.144	460	0,000005240141
F930	Nonantola	MO	EMILIAROMAGNA	15.839	6.766.940	427	0,000268341270
F931	None	TO	PIEMONTE	8.005	3.675.057	459	0,000145733455
F932	Nonio	VB	PIEMONTE	876	352.541	402	0,000013979916
F935	Norcia	PG	UMBRIA	4.957	2.624.937	530	0,000104091213
F937	Norma	LT	LAZIO	3.946	1.339.484	339	0,000053116906
F939	Nosate	MI	LOMBARDIA	685	332.074	485	0,000013168316
F941	Ponte Nossa	BG	LOMBARDIA	1.819	769.846	423	0,000030528062
F942	Notaresco	TE	ABRUZZO	6.907	1.906.086	276	0,000075585353
F944	Nova Milanese	MB	LOMBARDIA	23.292	8.094.254	348	0,000320975575

F948	Novalesa	TO	PIEMONTE	534	237.537	445	0,000009419453
F952	Novara	NO	PIEMONTE	104.380	50.650.462	485	0,002008531193
F955	Novate Milanese	MI	LOMBARDIA	20.065	8.035.179	400	0,000318632971
F956	Novate Mezzola	SO	LOMBARDIA	1.882	787.980	419	0,000031247137
F957	Nove	VI	VENETO	5.038	1.949.142	387	0,000077292724
F958	Novedrate	CO	LOMBARDIA	2.892	1.213.828	420	0,000048134024
F960	Novellara	RE	EMILIAROMAGNA	13.731	6.816.541	496	0,000270308211
F961	Novello	CN	PIEMONTE	987	463.910	470	0,000018396246
F962	Noventa Padovana	PD	VENETO	11.265	5.429.682	482	0,000215312674
F963	Noventa di Piave	VE	VENETO	6.985	3.141.012	450	0,000124556039
F964	Noventa Vicentina	VI	VENETO	8.947	3.735.998	418	0,000148150068
F965	Novi Ligure	AL	PIEMONTE	28.154	13.940.794	495	0,000552818629
F966	Novi di Modena	MO	EMILIAROMAGNA	10.247	3.986.831	389	0,000158096759
F967	Novi Vella	SA	CAMPANIA	2.324	493.910	213	0,000019585863
F968	Noviglio	MI	LOMBARDIA	4.560	1.364.328	299	0,000054102079
F970	Novoli	LE	PUGLIA	8.141	2.416.105	297	0,000095810019
F972	Nuceito	CN	PIEMONTE	430	197.570	459	0,000007834579
F978	Numana	AN	MARCHE	3.775	6.074.003	1.609	0,000240863040
F988	Nusco	AV	CAMPANIA	4.203	1.189.360	283	0,000047163760
F989	Nuvolento	BS	LOMBARDIA	3.992	1.494.927	374	0,000059280939
F990	Nuvolera	BS	LOMBARDIA	4.696	1.758.419	374	0,000069729668
F992	Occhieppo Inferiore	BI	PIEMONTE	4.005	1.650.209	412	0,000065438600
F993	Occhieppo Superiore	BI	PIEMONTE	2.776	1.095.969	395	0,000043460360
F994	Occhiobello	RO	VENETO	11.979	5.163.696	431	0,000204765053
F995	Occimiano	AL	PIEMONTE	1.319	716.643	543	0,000028418276
F996	Ocre	AQ	ABRUZZO	1.167	452.522	388	0,000017944638
F997	Odalengo Grande	AL	PIEMONTE	442	231.047	523	0,000009162120
F998	Odalengo Piccolo	AL	PIEMONTE	262	126.567	483	0,000005018992
F999	Oderzo	TV	VENETO	20.379	10.150.376	498	0,000402510578
G001	Odolo	BS	LOMBARDIA	1.985	824.813	416	0,000032707745
G002	Ofena	AQ	ABRUZZO	506	212.256	419	0,000008416974
G003	Offagna	AN	MARCHE	1.935	608.454	314	0,000024128103
G004	Offanengo	CR	LOMBARDIA	6.048	2.115.805	350	0,000083901697
G005	Offida	AP	MARCHE	5.058	1.669.967	330	0,00006622122
G006	Ofliaga	BS	LOMBARDIA	4.134	1.435.350	347	0,000056918428
G007	Oggebbio	VB	PIEMONTE	867	853.820	985	0,000033858002
G008	Oggiona con Santo Stefano	VA	LOMBARDIA	4.284	1.572.363	367	0,000062351655
G009	Oggiono	LC	LOMBARDIA	8.944	4.720.957	528	0,000187208345
G010	Oglianico	TO	PIEMONTE	1.506	582.398	387	0,000023094853

G011	Ogliastro Cilento	SA	CAMPANIA	2.270	738.966	326	0,000029304295
G016	Oicenengo	VC	PIEMONTE	805	417.080	518	0,000016539207
G018	Oidenico	VC	PIEMONTE	252	123.079	488	0,000004880654
G019	Oleggio	NO	PIEMONTE	14.031	5.950.827	424	0,000235978538
G020	Oleggio Castello	NO	PIEMONTE	2.036	893.726	439	0,000035440485
G021	Olevano di Lomellina	PV	LOMBARDIA	729	350.734	481	0,000013908285
G022	Olevano Romano	RM	LAZIO	6.687	2.218.604	332	0,000087978180
G023	Olevano sul Tusciano	SA	CAMPANIA	6.878	1.571.895	229	0,000062333103
G025	Olgiate Comasco	CO	LOMBARDIA	11.597	5.023.085	433	0,000199189169
G026	Olgiate Molgora	LC	LOMBARDIA	6.397	2.669.443	417	0,000105856084
G028	Olgiate Olona	VA	LOMBARDIA	12.394	4.865.398	393	0,000192936107
G030	Olginate	LC	LOMBARDIA	7.001	3.309.799	473	0,000131249244
G032	Oliva Gessi	PV	LOMBARDIA	176	93.661	532	0,000003714091
G034	Olivadi	CZ	CALABRIA	529	170.495	322	0,000006760935
G037	Oliveto Lucano	MT	BASILICATA	450	134.820	300	0,000005346248
G039	Oliveto Citra	SA	CAMPANIA	3.802	1.271.635	334	0,000050426372
G040	Oliveto Lario	LC	LOMBARDIA	1.225	1.073.247	876	0,000042559341
G041	Olivetta San Michele	IM	LIGURIA	211	128.332	608	0,000005088973
G042	Olivola	AL	PIEMONTE	122	89.281	732	0,000003540422
G047	Olimeneta	CR	LOMBARDIA	949	339.744	358	0,000013472448
G048	Olimo Gentile	AT	PIEMONTE	80	32.059	401	0,000001271277
G049	Olimo al Brembo	BG	LOMBARDIA	499	248.456	498	0,000009852479
G050	Oltre il Colle	BG	LOMBARDIA	1.024	1.272.504	1.243	0,000050460822
G054	Oltressenda Alta	BG	LOMBARDIA	161	132.289	822	0,000005245873
G056	Oltrona di San Mamette	CO	LOMBARDIA	2.380	801.283	337	0,000031774664
G061	Orme	BS	LOMBARDIA	3.205	948.330	296	0,000037605792
G062	Ormezza	VB	PIEMONTE	15.398	6.354.247	413	0,000251976037
G063	Ornignano	SA	CAMPANIA	1.645	471.811	287	0,000018709543
G065	Ornano	VT	LAZIO	995	420.173	422	0,000016661843
G066	Oncino	CN	PIEMONTE	76	48.867	643	0,000001937796
G068	Oneta	BG	LOMBARDIA	622	377.449	607	0,000014967646
G074	Ono San Pietro	BS	LOMBARDIA	994	319.413	321	0,000012666249
G075	Onore	BG	LOMBARDIA	866	993.617	1.147	0,000039401631
G076	Onzo	SV	LIGURIA	219	107.134	489	0,000004248387
G078	Opera	MI	LOMBARDIA	13.748	5.897.704	429	0,000233871940
G079	Opi	AQ	ABRUZZO	420	205.520	489	0,000008149835
G080	Oppeano	VR	VENETO	9.900	4.172.468	421	0,000165458170
G081	Oppido Lucano	PZ	BASILICATA	3.813	946.153	248	0,000037519467
G082	Oppido Mamertina	RC	CALABRIA	5.332	957.336	180	0,000037962935

G086	Oratino	CB	MOLISE	1.641	407.263	248	0,000016149916
G087	Orbassano	TO	PIEMONTE	23.188	10.022.341	432	0,000397433376
G088	Orbetello	GR	TOSCANA	14.878	12.886.314	866	0,000511003487
G090	Orciano Pisano	PI	TOSCANA	647	282.539	437	0,000011204017
G093	Orero	GE	LIGURIA	565	259.140	459	0,000010276150
G095	Orgiano	VI	VENETO	3.057	1.140.408	373	0,000045222573
G096	Pieve Fissiraga	LO	LOMBARDIA	1.775	740.249	417	0,000029354377
G098	Oria	BR	PUGLIA	15.296	4.999.857	327	0,000198268064
G102	Otricoli	AQ	ABRUZZO	1.244	636.494	512	0,000025239994
G103	Origgio	VA	LOMBARDIA	7.700	3.380.416	439	0,000134049524
G105	Orino	VA	LOMBARDIA	847	366.709	433	0,000014541757
G107	Orio Litta	LO	LOMBARDIA	2.064	687.775	333	0,000027273556
G108	Orio al Serlo	BG	LOMBARDIA	1.770	1.327.227	750	0,000052630836
G109	Orio Canavese	TO	PIEMONTE	801	353.083	441	0,000014001415
G110	Orlolo	CS	CALABRIA	2.223	532.589	240	0,000021119679
G111	Orfolo Romano	VT	LAZIO	3.811	1.345.297	353	0,000053347411
G114	Ormea	CN	PIEMONTE	1.617	1.175.555	727	0,000046616317
G115	Ornelle	TV	VENETO	4.478	1.585.016	354	0,000062853403
G116	Ornago	MB	LOMBARDIA	4.931	1.861.558	378	0,000073819618
G117	Ornavasso	VB	PIEMONTE	3.439	1.494.900	435	0,000059279896
G118	Ornicca	BG	LOMBARDIA	155	139.649	901	0,000005537751
G121	Orria	SA	CAMPANIA	1.089	239.766	220	0,000009507854
G123	Orsago	TV	VENETO	3.873	1.388.268	358	0,000055051421
G124	Orsara Bormida	AL	PIEMONTE	424	243.374	574	0,000009650922
G125	Orsara di Puglia	FG	PUGLIA	2.767	1.002.256	362	0,000039744201
G126	Orsenigo	CO	LOMBARDIA	2.823	1.287.892	456	0,000051071038
G128	Orsogna	CH	ABRUZZO	3.952	1.244.070	315	0,00004933276
G129	Orsomarso	CS	CALABRIA	1.265	223.878	177	0,000008877829
G130	Orta di Atella	CE	CAMPANIA	27.191	6.730.268	248	0,000266887082
G131	Orta Nova	FG	PUGLIA	17.802	4.761.667	267	0,000188822679
G134	Orta San Giulio	NO	PIEMONTE	1.185	1.227.079	1.036	0,000048659493
G135	Orte	VT	LAZIO	8.923	3.148.473	353	0,000124851883
G136	Ortelle	LE	PUGLIA	2.304	695.184	302	0,000027567346
G137	Ortezzano	FM	MARCHE	774	252.236	326	0,000010002357
G139	Orignano Raggiolo	AR	TOSCANA	878	558.509	636	0,000022147532
G141	Ortona	CH	ABRUZZO	23.446	10.579.931	451	0,000419544469
G142	Ortona dei Marsi	AQ	ABRUZZO	542	438.699	809	0,000017396510
G143	Ortonovo	SP	LIGURIA	8.277	3.590.404	434	0,000142376554
G144	Ortovero	SV	LIGURIA	1.586	676.425	425	0,000026823471

G145	Ortucchio	AQ	ABRUZZO	1.860	628.958	338	0,000024941187
G148	Orvieto	TR	UMBRIA	20.630	10.762.344	522	0,000426777999
G149	Orzinuovi	BS	LOMBARDIA	12.644	6.463.386	511	0,000256303922
G150	Orzivecchi	BS	LOMBARDIA	2.498	863.087	346	0,000034225484
G151	Osasco	TO	PIEMONTE	1.141	462.720	406	0,000018349063
G152	Osasio	TO	PIEMONTE	936	349.985	374	0,000013878575
G155	Osiglia	SV	LIGURIA	444	296.645	668	0,000011763366
G157	Osimo	AN	MARCHE	34.977	15.364.226	439	0,000609264459
G159	Osio Sopra	BG	LOMBARDIA	5.235	1.861.376	356	0,000073812390
G160	Osio Sotto	BG	LOMBARDIA	12.443	4.555.019	366	0,000180628130
G161	Osnago	LC	LOMBARDIA	4.806	2.299.765	479	0,000091196607
G164	Ospedaletti	IM	LIGURIA	3.367	4.773.387	1.418	0,000189287463
G165	Ospedaletto d'Alpinolo	AV	CAMPANIA	2.145	709.173	331	0,000028122058
G166	Ospedaletto Lodigiano	LO	LOMBARDIA	1.921	780.172	406	0,000030937517
G167	Ospedaletto Euganeo	PD	VENETO	5.738	2.094.742	365	0,000083066448
G169	Ospitale di Cadore	BL	VENETO	292	132.210	453	0,000005242772
G170	Ospitaletto	BS	LOMBARDIA	14.509	5.133.889	354	0,000203583053
G171	Ossago Lodigiano	LO	LOMBARDIA	1.428	502.212	352	0,000019915092
G179	Ossimo	BS	LOMBARDIA	1.451	630.198	434	0,000024990354
G181	Ossona	MI	LOMBARDIA	4.268	1.798.272	421	0,000071310004
G183	Ostana	CN	PIEMONTE	83	58.483	705	0,000002319130
G184	Ostellato	FE	EMILIAROMAGNA	6.200	3.185.138	514	0,000126305832
G185	Ostiano	CR	LOMBARDIA	2.928	1.064.513	364	0,000042213000
G186	Ostiglia	MN	LOMBARDIA	6.818	3.392.749	498	0,000134638609
G187	Ostuni	BR	PUGLIA	31.318	19.271.741	615	0,000764215976
G188	Otranto	LE	PUGLIA	5.731	4.701.320	820	0,000186429637
G189	Otricoli	TR	UMBRIA	1.869	760.734	407	0,000030166716
G190	Ottaviano	NA	CAMPANIA	23.860	9.051.473	379	0,000358933848
G192	Ottafi	SA	CAMPANIA	618	153.623	249	0,000006091889
G193	Ottilio	AL	PIEMONTE	629	351.921	559	0,000013955344
G194	Ottobiano	PV	LOMBARDIA	1.090	549.897	504	0,000021806045
G195	Ottone	PC	EMILIAROMAGNA	516	549.161	1.064	0,000021776828
G196	Oulx	TO	PIEMONTE	3.307	3.929.455	1.188	0,000155821532
G197	Ovada	AL	PIEMONTE	11.477	5.911.522	515	0,000234419895
G199	Oviglio	AL	PIEMONTE	1.265	646.980	511	0,000025655842
G200	Ovindoli	AQ	ABRUZZO	1.227	2.080.814	1.696	0,000082514161
G202	Ozegna	TO	PIEMONTE	1.230	509.766	414	0,000020214639
G204	Ozzano Monferrato	AL	PIEMONTE	1.436	562.856	392	0,000022319917
G205	Ozzano dell'Emilia	BO	EMILIAROMAGNA	13.596	6.981.975	514	0,000276868458

G206	Ozzero	MI	LOMBARDIA	1.495	717.250	480	0,000028442364
G210	Pacentro	AQ	ABRUZZO	1.174	415.176	354	0,000016463704
G212	Paciano	PG	UMBRIA	975	459.802	472	0,000018233325
G213	Padenghe sul Garda	BS	LOMBARDIA	4.458	4.433.432	994	0,000175806635
G215	Paderna	AL	PIEMONTE	220	115.580	525	0,000004583293
G217	Paderno Franciacorta	BS	LOMBARDIA	3.734	1.324.417	355	0,000052519426
G218	Paderno d'Adda	LC	LOMBARDIA	3.907	1.452.465	372	0,000057597115
G220	Paderno Dugnano	MI	LOMBARDIA	46.633	18.351.141	394	0,000727709845
G221	Paderno del Grappa	TV	VENETO	2.192	1.029.578	470	0,000040827653
G222	Paderno Ponchielii	CR	LOMBARDIA	1.439	560.970	390	0,000022245120
G223	Robbiate	LC	LOMBARDIA	6.324	2.661.933	421	0,000105558272
G224	Padova	PD	VENETO	210.401	151.140.616	718	0,005993442704
G226	Padula	SA	CAMPANIA	5.368	1.617.656	301	0,000064147735
G227	Paduli	BN	CAMPANIA	3.978	1.091.565	274	0,000043285735
G228	Paesana	CN	PIEMONTE	2.784	1.396.356	502	0,000055372158
G229	Paese	TV	VENETO	21.968	7.899.969	360	0,000313271259
G230	Pagani	SA	CAMPANIA	35.834	10.246.422	286	0,000406319271
G232	Paganico Sabino	RI	LAZIO	172	120.021	698	0,000004759415
G233	Pegazzano	BG	LOMBARDIA	2.090	899.708	430	0,000035677675
G237	Paglieta	CH	ABRUZZO	4.374	1.482.445	339	0,000058785994
G240	Pagno	CN	PIEMONTE	585	175.426	300	0,000006956456
G241	Pagnona	LC	LOMBARDIA	374	138.772	371	0,000005502959
G242	Pago del Vallo di Lairo	AV	CAMPANIA	1.830	493.041	269	0,000019551412
G243	Pago Veiano	BN	CAMPANIA	2.406	608.504	253	0,000024130063
G247	Paisco Loveno	BS	LOMBARDIA	183	109.201	597	0,000004330329
G248	Paitone	BS	LOMBARDIA	2.130	859.971	404	0,000034101918
G249	Paladina	BG	LOMBARDIA	4.055	1.475.510	364	0,000058510973
G250	Palagano	MO	EMILIAROMAGNA	2.194	1.242.862	566	0,000049285360
G251	Palagianello	TA	PUGLIA	7.857	1.869.108	238	0,000074118998
G252	Palagiano	TA	PUGLIA	16.067	5.405.124	336	0,000214338823
G254	Palaisa	PI	TOSCANA	4.612	2.429.978	527	0,000096360152
G255	Palanzano	PR	EMILIAROMAGNA	1.142	789.898	692	0,000031323196
G257	Palata	CB	MOLISE	1.726	412.300	239	0,000016349671
G259	Palazzago	BG	LOMBARDIA	4.475	1.757.120	393	0,000069678155
G260	Palazzo Pignano	CR	LOMBARDIA	3.800	1.283.934	338	0,000050914074
G261	Palazzo San Gervasio	PZ	BASILICATA	4.914	2.022.185	412	0,000080189218
G262	Palazzo Canavese	TO	PIEMONTE	837	387.628	463	0,000015371307
G264	Palazzolo sull'Oglio	BS	LOMBARDIA	20.134	8.945.225	444	0,000354720615
G266	Palazzolo Vercellese	VC	PIEMONTE	1.197	502.709	420	0,000019934786

G270	Palazuolo sul Senio	FI	TOSCANA	1.154	808.867	701	0,000032075431
G271	Palena	CH	ABRUZZO	1.392	591.214	425	0,000023444440
G272	Palermi	CZ	CALABRIA	1.213	272.961	225	0,000010824182
G274	Palestrina	RM	LAZIO	21.672	8.311.534	384	0,000329591753
G275	Palestro	PV	LOMBARDIA	1.935	738.001	381	0,000029265253
G276	Paliano	FR	LAZIO	8.281	2.863.913	346	0,000113567758
G277	Palizzi	RC	CALABRIA	2.480	781.191	315	0,000030977943
G278	Pallagorio	KR	CALABRIA	1.217	257.534	212	0,000010212440
G280	Pallanzano	VB	PIEMONTE	1.133	371.098	328	0,000014715807
G281	Pallare	SV	LIGURIA	923	405.489	439	0,000016079551
G283	Palma Campania	NA	CAMPANIA	15.978	5.625.400	352	0,000223073826
G285	Palmariggi	LE	PUGLIA	1.517	326.718	215	0,000012955924
G288	Palmi	RC	CALABRIA	18.930	6.134.681	324	0,000243289208
G289	Palmiano	AP	MARCHE	196	57.155	292	0,000002266451
G290	Palmoli	CH	ABRUZZO	923	266.211	288	0,000010556526
G291	Palo del Colle	BA	PUGLIA	21.651	5.677.509	262	0,000225140160
G292	Patomonte	SA	CAMPANIA	3.985	629.678	158	0,000024969709
G293	Patombara Sabina	RM	LAZIO	13.269	4.191.125	316	0,000166198011
G294	Patombato	CH	ABRUZZO	1.026	328.988	321	0,000013045942
G295	Palosco	BG	LOMBARDIA	5.819	2.065.125	355	0,000081892003
G297	Palù	VR	VENETO	1.262	459.680	364	0,000018228475
G298	Paludi	CS	CALABRIA	1.062	225.743	213	0,000008951765
G302	Pamparato	CN	PIEMONTE	302	402.855	1.334	0,000015975106
G303	Pancallieri	TO	PIEMONTE	2.038	782.978	384	0,000031048795
G304	Pancarana	PV	LOMBARDIA	316	174.481	552	0,000006918983
G306	Pandino	CR	LOMBARDIA	9.024	3.219.709	357	0,000127676724
G307	Panettieri	CS	CALABRIA	351	103.697	295	0,000004112096
G308	Panicale	PG	UMBRIA	5.692	2.336.047	410	0,000092635334
G309	Villaricca	NA	CAMPANIA	31.122	10.447.879	336	0,000414308005
G311	Pannarano	BN	CAMPANIA	2.130	577.493	271	0,000022900355
G312	Panni	FG	PUGLIA	804	411.969	512	0,000016336515
G316	Pantigliate	MI	LOMBARDIA	6.064	2.087.854	344	0,000082793339
G317	Paola	CS	CALABRIA	16.013	5.085.225	318	0,000201653305
G318	Paolisi	BN	CAMPANIA	2.072	777.009	375	0,000030812107
G320	Papasidero	CS	CALABRIA	734	142.864	195	0,000005665230
G323	Papozze	RO	VENETO	1.520	578.594	381	0,000022944007
G324	Parabiago	MI	LOMBARDIA	27.692	11.153.711	403	0,000442297563
G325	Parabita	LE	PUGLIA	9.175	2.751.611	300	0,000109114428
G327	Paratco	BS	LOMBARDIA	4.714	2.194.766	466	0,000087032880

G330	Parella	TO	PIEMONTE	453	211.205	466	0,000008375299
G331	Parenti	CS	CALABRIA	2.188	470.785	215	0,000018668852
G333	Parete	CE	CAMPANIA	11.442	3.077.720	269	0,000122046198
G334	Pareto	AL	PIEMONTE	554	323.089	583	0,000012812009
G335	Parghelia	VV	CALABRIA	1.300	787.981	606	0,0000031247169
G336	Parlasco	LC	LOMBARDIA	141	93.455	663	0,000003705923
G337	Parma	PR	EMILIAROMAGNA	192.836	113.138.309	587	0,004486470865
G338	Parodi Ligure	AL	PIEMONTE	715	395.281	553	0,000015674772
G339	Paroldo	CN	PIEMONTE	211	80.706	382	0,000003200363
G340	Parolise	AV	CAMPANIA	663	220.992	333	0,000008763401
G342	Parona	PV	LOMBARDIA	1.923	769.434	400	0,000030511717
G344	Parrano	TR	UMBRIA	534	288.854	541	0,000011454438
G346	Parre	BG	LOMBARDIA	2.751	1.189.232	432	0,000047158688
G349	Paruzzaro	NO	PIEMONTE	2.165	1.099.712	508	0,000043608812
G350	Parzanica	BG	LOMBARDIA	362	318.791	881	0,000012641577
G354	Paspardo	BS	LOMBARDIA	614	301.261	491	0,000011946435
G358	Passerano Marmorito	AT	PIEMONTE	455	219.277	482	0,000008695380
G359	Passignano sul Trasimeno	PG	UMBRIA	5.746	3.053.573	531	0,000121088652
G361	Passirano	BS	LOMBARDIA	7.098	3.009.132	424	0,000119326366
G362	Pastena	FR	LAZIO	1.462	353.758	242	0,000014028176
G364	Pastorano	CE	CAMPANIA	3.033	1.424.298	470	0,000056480181
G365	Pastrengo	VR	VENETO	3.092	1.494.311	483	0,000059256532
G367	Pasturana	AL	PIEMONTE	1.318	588.671	447	0,000023343601
G368	Pasturo	LC	LOMBARDIA	1.997	1.285.553	644	0,000050978288
G370	Paternopoli	AV	CAMPANIA	2.384	694.358	291	0,000027634606
G372	Paterno Calabro	CS	CALABRIA	1.398	335.290	240	0,000013295842
G374	Patrica	FR	LAZIO	3.171	1.145.367	361	0,000045419254
G378	Patù	LE	PUGLIA	1.690	721.305	427	0,000028603155
G385	Paullo	MI	LOMBARDIA	11.455	3.597.273	314	0,000142648937
G386	Paupisi	BN	CAMPANIA	1.633	373.826	229	0,000014823965
G387	Pavarolo	TO	PIEMONTE	1.102	464.392	421	0,000018415338
G388	Pavia	PV	LOMBARDIA	72.576	42.124.313	580	0,001670428942
G391	Pavone del Mella	BS	LOMBARDIA	2.794	1.040.092	372	0,000041244575
G392	Pavone Canavese	TO	PIEMONTE	3.895	1.826.676	469	0,000072436388
G393	Pavullo nel Frignano	MO	EMILIAROMAGNA	17.383	10.278.542	591	0,000407592978
G394	Pazzano	RC	CALABRIA	568	148.090	261	0,000005872452
G395	Peccioli	PI	TOSCANA	4.807	2.219.049	462	0,000087995810
G396	Pecco	TO	PIEMONTE	223	99.669	447	0,000003952368
G397	Pecetto di Valenza	AL	PIEMONTE	1.267	459.564	363	0,000018223882

G398	Pecetto Torinese	TO	PIEMONTE	3.995	2.639.562	661	0,000104671163
G399	Pecorara	PC	EMILIAROMAGNA	730	524.734	719	0,000020808200
G403	Pedaso	FM	MARCHE	2.800	1.253.068	448	0,000049690111
G404	Pedavena	BL	VENETO	4.453	1.506.495	338	0,000059739675
G406	Pedemonte	VI	VENETO	774	223.637	289	0,000008868270
G407	San Paolo	BS	LOMBARDIA	4.552	1.706.845	375	0,000067684508
G408	Pederobba	TV	VENETO	7.451	2.927.215	393	0,000116077956
G410	Pedesina	SO	LOMBARDIA	39	61.234	1.570	0,000002428237
G411	Pedivigliano	CS	CALABRIA	831	171.530	206	0,000006801961
G412	Pedrengo	BG	LOMBARDIA	6.042	2.422.838	401	0,000096077038
G415	Peglio	CO	LOMBARDIA	167	143.261	858	0,000005680983
G416	Peglio	PU	MARCHE	696	223.783	322	0,000008874068
G417	Pegognaga	MN	LOMBARDIA	7.160	3.568.617	498	0,000141512595
G418	Peia	BG	LOMBARDIA	1.839	708.679	385	0,000028102495
G420	Pelago	FI	TOSCANA	7.660	3.967.909	518	0,000157346433
G421	Pella	NO	PIEMONTE	1.011	681.513	674	0,000027025244
G424	Pellegrino Parmense	PR	EMILIAROMAGNA	1.048	576.264	550	0,000022851593
G426	Pellezzano	SA	CAMPANIA	10.965	3.468.302	316	0,000137534626
G430	Penango	AT	PIEMONTE	488	251.000	514	0,000009953348
G431	Poggiridenti	SO	LOMBARDIA	1.924	776.026	403	0,000030773099
G432	Penna in Teverina	TR	UMBRIA	1.099	421.610	384	0,000016718845
G433	Pennabilli	RN	EMILIAROMAGNA	2.869	1.067.883	372	0,000042346615
G434	Pennadomo	CH	ABRUZZO	277	139.005	502	0,000005512212
G435	Pennapiedimonte	CH	ABRUZZO	476	166.407	350	0,000006598833
G436	Penna San Giovanni	MC	MARCHE	1.108	390.149	352	0,000015471255
G437	Penna Sant'Andrea	TE	ABRUZZO	1.698	528.244	311	0,000020947366
G438	Penne	PE	ABRUZZO	12.267	3.930.093	320	0,000155846858
G439	Pentone	CZ	CALABRIA	2.113	394.723	187	0,000015652660
G441	Perano	CH	ABRUZZO	1.628	694.166	426	0,000027526970
G442	Perarolo di Cadore	BL	VENETO	380	240.162	632	0,000009523574
G444	Percile	RM	LAZIO	255	79.276	311	0,000003143674
G447	Perdifumo	SA	CAMPANIA	1.790	551.621	308	0,000021874409
G449	Pereto	AQ	ABRUZZO	682	401.259	588	0,000015911808
G451	Pergine Valdarno	AR	TOSCANA	3.162	1.471.246	465	0,000058341879
G453	Pergola	PU	MARCHE	6.333	2.304.393	364	0,000091980117
G454	Perinaldo	IM	LIGURIA	870	415.375	477	0,000016471600
G455	Perito	SA	CAMPANIA	931	233.380	251	0,000009254630
G456	Perledo	LC	LOMBARDIA	941	1.189.552	1.264	0,000047171364
G457	Perletto	CN	PIEMONTE	292	103.990	356	0,000004123706

G458	Perlo	CN	PIEMONTE	116	54.089	466	0,000002144894
G461	Perumia	PD	VENETO	3.892	1.380.549	355	0,000054745336
G462	Perosa Canavese	TO	PIEMONTE	533	222.303	417	0,000008815370
G463	Perosa Argentina	TO	PIEMONTE	3.285	1.350.785	411	0,000053565044
G465	Perrero	TO	PIEMONTE	659	320.411	486	0,000012705807
G467	San Giovanni in Persiceto	BO	EMILIAROMAGNA	27.982	13.767.287	492	0,0000545938249
G469	Persico Dosimo	CR	LOMBARDIA	3.408	1.240.346	364	0,000049185593
G471	Pertengo	VC	PIEMONTE	332	215.066	648	0,000008528382
G474	Peritica Alta	BS	LOMBARDIA	563	285.451	507	0,000011319495
G475	Peritica Bassa	BS	LOMBARDIA	651	229.533	353	0,000009102064
G476	Pertosa	SA	CAMPANIA	690	203.074	294	0,000008052833
G477	Pertusio	TO	PIEMONTE	778	303.904	391	0,000012051217
G478	Perugia	PG	UMBRIA	166.134	89.272.068	537	0,003540061166
G479	Pesaro	PU	MARCHE	94.582	48.348.471	511	0,001917246318
G480	Pescaglia	LU	TOSCANA	3.526	1.562.422	443	0,0000061957455
G481	Pescantina	VR	VENETO	17.128	6.452.521	377	0,000255873097
G482	Pescara	PE	ABRUZZO	121.014	72.137.981	596	0,002860613278
G483	Pescarolo ed Uniti	CR	LOMBARDIA	1.583	640.993	405	0,000025418396
G484	Pescasseroli	AQ	ABRUZZO	2.203	2.402.121	1.090	0,000095255498
G485	Pescate	LC	LOMBARDIA	2.180	1.079.753	495	0,000042817326
G486	Pesche	IS	MOLISE	1.661	529.244	319	0,000020987050
G487	Peschici	FG	PUGLIA	4.521	2.779.763	615	0,000110230787
G488	Peschiera Borromeo	MI	LOMBARDIA	23.397	11.359.839	486	0,000450471517
G489	Peschiera del Garda	VR	VENETO	10.354	10.533.714	1.017	0,000417711757
G491	Pescia	PT	TOSCANA	19.644	8.589.648	437	0,000340820288
G492	Pescina	AQ	ABRUZZO	4.133	1.419.028	343	0,000056271201
G493	Pescocostanzo	AQ	ABRUZZO	1.128	1.682.092	1.491	0,000066702921
G494	Pesco Sannita	BN	CAMPANIA	1.972	498.887	253	0,000019783251
G495	Pescolaniano	IS	MOLISE	855	259.003	303	0,000010270695
G496	Pescopagano	PZ	BASILICATA	1.910	640.287	335	0,000025390410
G497	Pescopernataro	IS	MOLISE	285	188.695	662	0,000007482662
G498	Pescorocchiano	RI	LAZIO	2.075	972.246	469	0,000038554160
G499	Pescosansonesco	PE	ABRUZZO	517	115.528	223	0,000004581248
G500	Pescosolido	FR	LAZIO	1.555	341.268	219	0,000013532906
G502	Pessano con Bornago	MI	LOMBARDIA	9.109	3.412.508	375	0,000135322137
G504	Pessina Cremonese	CR	LOMBARDIA	645	320.402	497	0,000012705466
G505	Pessinetto	TO	PIEMONTE	606	475.275	784	0,000018846907
G506	Petacciato	CB	MOLISE	3.819	1.162.237	304	0,000046088229
G507	Turania	RI	LAZIO	241	125.683	522	0,000004983932

G508	Petilia Policastro	KR	CALABRIA	9.173	1.906.806	208	0,000075613910
G509	Petina	SA	CAMPANIA	1.159	257.401	222	0,000010207174
G512	Petrella Tifemina	CB	MOLISE	1.170	325.147	278	0,000012893639
G513	Petrella Salto	RI	LAZIO	1.197	591.946	495	0,000023473473
G514	Petriano	PU	MARCHE	2.829	910.429	322	0,000036102836
G515	Petriolo	MC	MARCHE	1.998	627.007	314	0,000024863813
G516	Petritoli	FM	MARCHE	2.335	707.617	303	0,000028060371
G517	Petrizzi	CZ	CALABRIA	1.131	270.612	239	0,000010731047
G518	Petronà	CZ	CALABRIA	2.629	511.284	194	0,000020274831
G519	Petruo Irippino	AV	CAMPANIA	349	78.293	224	0,000003104699
G520	Pettenasco	NO	PIEMONTE	1.380	818.807	593	0,000032469575
G521	Pettinengo	BI	Piemonte	1.555	585.656	377	0,00002324025
G523	Pettoranello del Molise	IS	MOLISE	460	177.813	387	0,000007051110
G524	Pettorano sul Gizio	AQ	ABRUZZO	1.376	510.898	371	0,000020259545
G525	Pettorazza Grimani	RO	VENETO	1.617	558.172	345	0,000022134186
G526	Peveragno	CN	PIEMONTE	5.543	2.582.842	466	0,000102421952
G528	Pezzana	VC	PIEMONTE	1.315	577.471	439	0,000022899460
G529	Pezzaze	BS	LOMBARDIA	1.500	517.989	345	0,000020540713
G532	Pezzolo Valle Uzzone	CN	PIEMONTE	344	123.750	360	0,000004907258
G534	Piacenza d'Adige	PD	VENETO	1.341	559.814	417	0,000022199286
G535	Piacenza	PC	EMILIAROMAGNA	102.191	63.717.317	624	0,002526694007
G536	Piadena	CR	LOMBARDIA	3.570	1.513.862	424	0,000060031809
G538	Piaggine	SA	CAMPANIA	1.311	416.327	318	0,000016509352
G540	Valle dell'Angelo	SA	CAMPANIA	248	82.475	333	0,000003270511
G541	Piana di Monte Verna	CE	CAMPANIA	2.390	808.302	338	0,000032053019
G542	Piana Crixia	SV	LIGURIA	788	392.639	498	0,000015569999
G546	Pian Camuno	BS	LOMBARDIA	4.638	2.212.943	477	0,000087753676
G547	Piancastagnaio	SI	TOSCANA	4.230	2.290.704	542	0,000090837269
G549	Piancogno	BS	LOMBARDIA	4.640	1.643.919	354	0,000065189197
G551	Piandimeleto	PU	MARCHE	2.167	735.779	340	0,000029177132
G553	Piane Crati	CS	CALABRIA	1.423	378.969	266	0,000015027938
G555	Pianella	PE	ABRUZZO	8.633	2.787.568	323	0,000110540302
G556	Pianello del Lario	CO	LOMBARDIA	1.058	718.842	679	0,000028505512
G557	Pianello Val Tidone	PC	EMILIAROMAGNA	2.202	1.380.570	627	0,000054746165
G558	Pianengo	CR	LOMBARDIA	2.541	808.132	318	0,000032046283
G559	Pianezza	TO	PIEMONTE	15.152	6.463.583	427	0,000256311742
G560	Pianezze	VI	VENETO	2.144	895.927	418	0,000035527747
G561	Pianfei	CN	PIEMONTE	2.202	855.654	389	0,000033930723
G564	Pianico	BG	LOMBARDIA	1.460	537.126	368	0,000021299593

G565	Pianiga	VE	VENETO	12.280	4.535.647	369	0,000179859912
G566	San Benedetto Val di Sambro	BO	EMILIAROMAGNA	4.315	2.580.108	598	0,000102313512
G568	Piano di Sorrento	NA	CAMPANIA	13.109	7.398.809	564	0,000293397873
G570	Pianoro	BO	EMILIAROMAGNA	17.460	9.662.765	553	0,000383174497
G571	Piansano	VT	LAZIO	2.079	639.906	308	0,000025375325
G572	Piantedo	SO	LOMBARDIA	1.357	812.924	599	0,000032236291
G574	Piario	BG	LOMBARDIA	1.095	399.658	365	0,000015848343
G575	Piasco	CN	PIEMONTE	2.774	1.019.329	367	0,000040421226
G576	Plateda	SO	LOMBARDIA	2.219	1.082.071	488	0,000042909244
G577	Piatto	BI	PIEMONTE	510	234.844	460	0,000009312676
G579	Piazza Brebana	BG	LOMBARDIA	1.222	796.995	652	0,000031604625
G582	Piazza al Serchio	LU	TOSCANA	2.367	932.703	394	0,000036986098
G583	Piazzatorre	BG	LOMBARDIA	410	871.665	2.126	0,000034565665
G587	Piazzola sui Brenta	PD	VENETO	11.251	4.001.841	356	0,000158691971
G588	Piazzolo	BG	LOMBARDIA	88	102.326	1.163	0,000004057699
G589	Picciano	PE	ABRUZZO	1.351	319.720	237	0,000012678397
G590	Picerno	PZ	BASILICATA	5.985	1.522.314	254	0,000060366992
G591	Picinisco	FR	LAZIO	1.218	373.337	307	0,000014804577
G592	Pico	FR	LAZIO	2.888	692.764	240	0,000027471396
G593	Piea	AT	PIEMONTE	583	163.310	280	0,000006476003
G594	Piedicavallo	BI	PIEMONTE	193	232.476	1.205	0,000009218773
G596	Piedimonte Matese	CE	CAMPANIA	11.297	3.730.343	330	0,000147925809
G598	Piedimonte San Germano	FR	LAZIO	6.535	2.180.650	334	0,000086473130
G600	Piedimulera	VB	PIEMONTE	1.528	666.434	436	0,000026427277
G601	Piegaro	PG	UMBRIA	3.669	1.695.844	462	0,000067248259
G602	Pienza	SI	TOSCANA	2.107	1.533.788	728	0,000060819972
G603	Pieranica	CR	LOMBARDIA	1.162	391.825	337	0,000015537702
G604	Pietramontecorvino	FG	PUGLIA	2.721	813.803	299	0,000032271149
G605	Pietra Ligure	SV	LIGURIA	8.992	12.848.244	1.429	0,000509493853
G606	Pietrabbondante	IS	MOLISE	759	338.303	446	0,000013415302
G607	Pietrabruna	IM	LIGURIA	501	217.283	434	0,000008616301
G608	Pietracamela	TE	ABRUZZO	271	370.029	1.365	0,000014673408
G609	Pietracatella	CB	MOLISE	1.375	325.545	237	0,000012909423
G610	Pietracupa	CB	MOLISE	215	118.668	552	0,000004705765
G611	Pietradefusi	AV	CAMPANIA	2.348	565.591	241	0,000022428384
G612	Pietra de' Giorgi	PV	LOMBARDIA	862	423.681	492	0,000016800967
G613	Pietraferrazzana	CH	ABRUZZO	134	57.784	431	0,000002291417
G614	Satriano di Lucania	PZ	BASILICATA	2.374	552.144	233	0,000021895143
G615	Pietrafitta	CS	CALABRIA	1.310	282.266	215	0,000011193181

G616	Pietragalia	PZ	BASILICATA	4.160	1.225.122	295	0,000048581905
G618	Pietralunga	PG	UMBRIA	2.111	883.801	419	0,000035046904
G619	Pietra Marazzi	AL	PIEMONTE	904	377.363	417	0,000014964246
G620	Pietramelara	CE	CAMPANIA	4.722	1.593.821	338	0,000063202570
G621	Pietranico	PE	ABRUZZO	484	162.246	335	0,000006433812
G622	Pietropaola	CS	CALABRIA	1.141	529.665	464	0,000021003724
G623	Pietrapertosa	PZ	BASILICATA	1.032	226.751	220	0,000008991762
G625	Pietraporzio	CN	PIEMONTE	77	133.614	1.735	0,000005298445
G626	Pietraraja	BN	CAMPANIA	545	151.382	278	0,000006003002
G627	Pietrarubbia	PU	MARCHE	660	220.776	335	0,000008754830
G628	Pietrasanta	LU	TOSCANA	24.007	20.767.103	865	0,000823514203
G629	Pietrastomina	AV	CAMPANIA	1.553	561.336	361	0,000022259627
G630	Pietravairano	CE	CAMPANIA	2.984	700.041	235	0,000027759962
G631	Pietrelcina	BN	CAMPANIA	3.114	1.106.603	355	0,000043882058
G632	Pieve di Teco	IM	LIGURIA	1.338	721.321	539	0,000028603800
G633	Pieve di Coriano	MN	LOMBARDIA	1.035	492.096	475	0,000019513947
G634	Pieve Emanuele	MI	LOMBARDIA	16.183	6.767.740	418	0,000268373000
G635	Pieve Albignola	PV	LOMBARDIA	873	354.097	406	0,000014041628
G636	Pieve a Nievole	PT	TOSCANA	9.266	3.892.732	420	0,000154365287
G639	Pieve del Cairo	PV	LOMBARDIA	2.063	848.788	411	0,000033658456
G642	Pieve di Cadore	BL	VENETO	3.794	3.263.112	860	0,000129397893
G643	Pieve di Cento	BO	EMILIA ROMAGNA	7.019	3.005.379	428	0,000119177528
G645	Pieve di Soligo	TV	VENETO	12.106	5.308.082	438	0,000210490635
G646	Pieve Ligure	GE	LIGURIA	2.544	2.173.461	854	0,000086188054
G647	Pieve d'Olimi	CR	LOMBARDIA	1.305	502.763	385	0,000019936958
G648	Pieve Fosciana	LU	TOSCANA	2.414	1.037.298	430	0,000041133799
G649	Pievepelago	MO	EMILIA ROMAGNA	2.222	2.296.543	1.034	0,000091068821
G650	Pieve Porto Morone	PV	LOMBARDIA	2.648	917.848	347	0,000036397016
G651	Pieve San Giacomo	CR	LOMBARDIA	1.594	630.698	396	0,000025010154
G653	Pieve Santo Stefano	AR	TOSCANA	3.183	1.717.200	539	0,000068095137
G657	Pieve Torina	MC	MARCHE	1.458	685.644	470	0,000027189049
G658	Pieve Vergonte	VB	PIEMONTE	2.593	851.935	329	0,000033783274
G659	Piglio	FR	LAZIO	4.666	1.571.912	337	0,000062333781
G660	Pigna	IM	LIGURIA	859	434.055	505	0,000017212355
G661	Pignataro Maggiore	CE	CAMPANIA	6.084	2.589.588	426	0,000102689447
G662	Pignataro Interamna	FR	LAZIO	2.595	672.704	259	0,000026675909
G663	Pignola	PZ	BASILICATA	6.962	1.594.257	229	0,000063219872
G664	Pignone	SP	LIGURIA	565	333.541	590	0,000013226465
G665	Pigra	CO	LOMBARDIA	258	241.019	934	0,000009557557

G666	Pila	VC	PIEMONTE	142	270.298	1.904	0,000010718581
G670	Pimonte	NA	CAMPANIA	5.980	1.459.177	244	0,000057863280
G671	Pinarolo Po	PV	LOMBARDIA	1.696	648.994	383	0,000025735708
G672	Pinasca	TO	PIEMONTE	3.051	1.162.652	381	0,000046104660
G673	Pincara	RO	VENETO	1.165	483.696	398	0,000018387747
G674	Pinerolo	TO	PIEMONTE	35.808	18.186.094	508	0,000721164936
G676	Pino d'Asti	AT	PIEMONTE	230	83.323	362	0,000003304172
G678	Pino Torinese	TO	PIEMONTE	8.379	6.113.841	730	0,000242442821
G682	Piobbico	PU	MARCHE	2.029	695.620	343	0,000027584633
G683	Piobesi d'Alba	CN	PIEMONTE	1.288	622.563	483	0,000024687569
G684	Piobesi Torinese	TO	PIEMONTE	3.763	1.791.633	476	0,000071046768
G685	Piode	VC	PIEMONTE	202	335.515	1.661	0,000013304779
G686	Pioltello	MI	LOMBARDIA	36.912	12.658.122	343	0,000501954601
G687	Piombino	LI	TOSCANA	34.060	18.588.210	546	0,000737110733
G688	Piombino Dese	PD	VENETO	9.534	3.453.181	362	0,000136935030
G690	Pioraco	MC	MARCHE	1.134	480.845	424	0,000019067770
G691	Piossasco	TO	PIEMONTE	18.589	7.093.721	381	0,000280903155
G692	Piovà Massaia	AT	PIEMONTE	637	228.497	359	0,000009060994
G693	Piove di Sacco	PD	VENETO	19.718	9.192.435	466	0,000364523669
G694	Piovene Rocchette	VI	VENETO	8.346	3.243.983	389	0,000128639334
G695	Piovera	AL	PIEMONTE	851	419.435	493	0,000016632594
G696	Piozzano	PC	EMILIAROMAGNA	641	355.361	554	0,000014091744
G697	Piozzo	CN	PIEMONTE	995	425.953	428	0,000016891058
G698	Priverno	LT	LAZIO	14.525	3.969.785	273	0,000157420805
G702	Pisa	PI	TOSCANA	89.158	66.494.464	746	0,002636821054
G703	Pisano	NO	PIEMONTE	793	454.871	574	0,000018037799
G704	Pisoniano	RM	LAZIO	770	296.951	386	0,000011775518
G705	Piscina	TO	PIEMONTE	3.388	1.301.573	384	0,000051613540
G707	Pisciotta	SA	CAMPANIA	2.641	1.622.400	614	0,000064335864
G710	Pisogne	BS	LOMBARDIA	8.022	3.166.652	395	0,000125572762
G712	Pistocci	MT	BASILICATA	17.768	6.221.663	350	0,000246718476
G713	Pistoia	PT	TOSCANA	90.315	47.086.706	521	0,001867211352
G716	Pitigliano	GR	TOSCANA	3.818	1.718.845	450	0,000068160361
G717	Piubega	MN	LOMBARDIA	1.699	773.173	455	0,000030659977
G718	Piuo	SO	LOMBARDIA	1.929	656.974	341	0,000026052127
G719	Piverone	TO	PIEMONTE	1.381	612.420	443	0,000024285356
G720	Pizzale	PV	LOMBARDIA	735	315.840	430	0,000012524544
G721	Pizzighettone	CR	LOMBARDIA	6.548	2.441.919	373	0,000096833680
G722	Pizzo	VV	CALABRIA	9.278	3.343.259	360	0,000132576094

G724	Pizzoferrato	CH	ABRUZZO	1.130	641.021	567	0,000025419522
G726	Pizzoli	AQ	ABRUZZO	4.326	2.014.353	466	0,000079878640
G727	Pizzone	IS	MOLISE	329	122.012	371	0,000004838345
G728	Pizzoni	VV	CALABRIA	1.143	205.199	180	0,000008137105
G729	Placanica	RC	CALABRIA	1.200	180.995	151	0,000007177320
G733	Platani	CS	CALABRIA	739	129.422	175	0,000005132199
G734	Platania	CZ	CALABRIA	2.172	346.102	159	0,000013724572
G735	Plati	RC	CALABRIA	3.812	374.416	98	0,000014847369
G737	Plesio	CO	LOMBARDIA	835	700.443	839	0,000027775905
G741	Plodio	SV	LIGURIA	650	291.395	448	0,000011555206
G742	Pocapaglia	CN	PIEMONTE	3.339	1.117.527	335	0,000044315235
G746	Podenzana	MS	TOSCANA	2.180	845.818	388	0,000033540679
G747	Podenzano	PC	EMILIAROMAGNA	9.167	4.958.681	541	0,0001966635245
G749	Pofi	FR	LAZIO	4.204	898.208	214	0,000035618229
G751	Poggiardo	LE	PUGLIA	6.112	2.054.901	336	0,000081486574
G752	Poggibonsi	SI	TOSCANA	29.196	13.187.960	452	0,000522965187
G753	Poggio Rusco	MN	LOMBARDIA	6.625	3.038.884	459	0,000120506172
G754	Poggio a Caiano	PO	TOSCANA	10.007	4.255.702	425	0,000168758780
G756	Poggio Bustone	RI	LAZIO	2.055	669.163	326	0,000026535489
G757	Poggio Cafino	RI	LAZIO	1.341	506.243	378	0,000020074945
G758	Poggiodomo	PG	UMBRIA	117	134.510	1.150	0,000005333975
G760	Poggiofiorito	CH	ABRUZZO	870	278.244	320	0,000011033701
G761	Poggio Imperiale	FG	PUGLIA	2.724	1.117.151	410	0,000044300347
G762	Poggiomarino	NA	CAMPANIA	21.976	6.906.052	314	0,000273857740
G763	Poggio Mirteto	RI	LAZIO	6.315	2.121.484	336	0,000084126922
G764	Poggio Moiano	RI	LAZIO	2.751	1.176.912	428	0,000046670157
G765	Poggio Nativo	RI	LAZIO	2.622	1.014.180	387	0,000040217037
G766	Poggio Picenze	AQ	ABRUZZO	1.136	354.257	312	0,000014047973
G768	Poggio Renatico	FE	EMILIAROMAGNA	9.852	4.012.544	407	0,000159116402
G769	Poggiorsini	BA	PUGLIA	1.450	407.762	281	0,000016169693
G770	Poggio San Lorenzo	RI	LAZIO	589	235.772	400	0,000009349486
G771	Poggio San Marcello	AN	MARCHE	693	261.107	377	0,000010354126
G772	Pogfiano Milanese	MI	LOMBARDIA	8.379	3.455.079	412	0,000137010264
G773	Pognana Lario	CO	LOMBARDIA	744	418.427	562	0,000016592614
G774	Pognano	BG	LOMBARDIA	1.602	564.226	352	0,000022374222
G775	Pogno	NO	PIEMONTE	1.479	687.703	465	0,000027270674
G776	Pojana Maggiore	VI	VENETO	4.336	1.727.929	399	0,000068520592
G777	Poirino	TO	PIEMONTE	10.553	4.759.446	451	0,000188734608
G779	Polaveno	BS	LOMBARDIA	2.555	874.977	342	0,000034696997

G782	Polesella	RO	VENETO	4.012	1.409.608	351	0,000055897631
G784	Poli	RM	LAZIO	2.418	824.551	341	0,000032597357
G785	Polla	VV	CALABRIA	1.023	232.631	227	0,000009224909
G786	Policoro	MT	BASILICATA	17.313	6.475.164	374	0,000256770967
G787	Polignano a Mare	BA	PUGLIA	18.023	8.394.154	466	0,000332868054
G788	San Pietro in Cerro	PC	EMILIAROMAGNA	878	478.802	545	0,000018966776
G789	Polinago	MO	EMILIAROMAGNA	1.672	1.004.538	601	0,000039834680
G790	Polino	TR	UMBRIA	233	138.006	592	0,000005472607
G791	Polistena	RC	CALABRIA	10.496	2.440.800	233	0,000096789318
G793	Polla	SA	CAMPANIA	5.279	2.067.168	392	0,000081973031
G795	Pollena Trocchia	NA	CAMPANIA	13.582	4.020.606	296	0,000159436094
G796	Pollica	SA	CAMPANIA	2.393	1.921.726	803	0,000076205536
G798	Pollone	BI	PIEMONTE	2.109	1.067.239	506	0,000042321078
G799	Pollutri	CH	ABRUZZO	2.265	629.359	278	0,000024957069
G800	Pologhera	CN	PIEMONTE	1.160	447.902	386	0,000017761448
G801	Polpenazze del Garda	BS	LOMBARDIA	2.611	1.563.278	599	0,000061991391
G802	Polverara	PD	VENETO	3.275	1.106.844	338	0,000043891624
G803	Polverigi	AN	MARCHE	4.508	1.426.900	317	0,000056583362
G804	Pomarance	PI	TOSCANA	5.897	3.075.939	522	0,000121975577
G805	Pomaretto	TO	PIEMONTE	1.009	396.526	393	0,000015724154
G806	Pomarico	MT	BASILICATA	4.145	965.805	233	0,000038298746
G807	Pomaro Monferrato	AL	PIEMONTE	355	192.396	542	0,000007629423
G809	Pombia	NO	PIEMONTE	2.205	933.739	423	0,000037027190
G811	Pomezia	RM	LAZIO	62.966	36.253.988	576	0,001437642687
G812	Pomigliano d'Arco	NA	CAMPANIA	39.922	16.303.101	408	0,0000646495311
G813	Pompei	NA	CAMPANIA	25.358	11.540.460	455	0,000457633998
G814	Pompeiana	IM	LIGURIA	823	345.493	420	0,000013700456
G815	Pompiano	BS	LOMBARDIA	3.855	1.302.226	338	0,000051639429
G816	Pomponesco	MN	LOMBARDIA	1.701	775.553	456	0,000030754363
G818	Poncarate	BS	LOMBARDIA	5.283	1.847.363	350	0,000073256726
G820	Ponderano	BI	PIEMONTE	3.827	1.660.996	434	0,000065866388
G821	Ponna	CO	LOMBARDIA	254	189.839	747	0,000007528034
G822	Ponsacco	PI	TOSCANA	15.611	6.908.019	443	0,000273935740
G823	Ponso	PD	VENETO	2.471	833.190	337	0,000033039946
G825	Pontassieve	FI	TOSCANA	20.503	9.878.064	479	0,000391712128
G826	Pont-Canavese	TO	PIEMONTE	3.483	1.541.876	443	0,000061142716
G827	Ponte	BN	CAMPANIA	2.580	734.939	285	0,000029143806
G829	Ponte in Valtellina	SO	LOMBARDIA	2.362	1.182.934	501	0,000046908964
G833	Ponte Buggianese	PT	TOSCANA	8.804	3.399.750	386	0,000134816227

G834	Pontecagnano Faiano	SA	CAMPANIA	26.097	9.632.698	369	0,000381982208
G836	Pontecchio Polesine	RO	VENETO	2.223	695.116	313	0,000027564638
G837	Pontechianale	CN	PIEMONTE	179	440.470	2.461	0,000017466732
G838	Pontecorvo	FR	LAZIO	13.242	3.904.180	295	0,000154819269
G839	Pontecurone	AL	PIEMONTE	3.723	1.770.363	476	0,000070203307
G840	Pontedassio	IM	LIGURIA	2.323	933.595	402	0,000037021470
G842	Ponte dell'Olio	PC	EMILIAROMAGNA	4.794	2.696.786	563	0,000106940374
G843	Pontedera	PI	TOSCANA	29.223	16.920.696	579	0,000670985879
G844	Ponte di Legno	BS	LOMBARDIA	1.729	4.603.667	2.663	0,000182557234
G846	Ponte di Piave	TV	VENETO	8.342	3.197.990	383	0,000126815491
G847	Ponte Lambro	CO	LOMBARDIA	4.334	1.560.984	360	0,000061900416
G848	Pontelandolfo	BN	CAMPANIA	2.167	684.878	316	0,000027158670
G849	Pontelatone	CE	CAMPANIA	1.703	507.496	298	0,000020124618
G850	Pontelongo	PD	VENETO	3.819	1.243.967	326	0,000049329177
G851	Ponte Nizza	PV	LOMBARDIA	807	426.018	528	0,000016893624
G852	Pontenure	PC	EMILIAROMAGNA	6.512	3.147.208	483	0,000124801726
G853	Ponteranica	BG	LOMBARDIA	6.849	2.787.249	407	0,000110527667
G855	Ponte San Nicolò	PD	VENETO	13.529	5.308.377	392	0,000210502337
G856	Ponte San Pietro	BG	LOMBARDIA	11.478	4.865.255	424	0,000192930462
G858	Pontestura	AL	PIEMONTE	1.488	628.577	422	0,000024926064
G859	Pontevico	BS	LOMBARDIA	7.105	2.767.317	389	0,000109737236
G861	Ponti	AL	PIEMONTE	606	317.898	525	0,000012606180
G862	Ponti sul Mincio	MN	LOMBARDIA	2.357	966.712	410	0,000038334716
G864	Pontida	BG	LOMBARDIA	3.301	1.369.015	415	0,000054287951
G865	Ponfina	LT	LAZIO	14.920	5.301.979	355	0,000210248628
G866	Pontinvrea	SV	LIGURIA	847	588.049	694	0,000023318916
G867	Pontirolo Nuovo	BG	LOMBARDIA	4.974	2.139.096	430	0,000084825290
G869	Pontoglio	BS	LOMBARDIA	6.935	2.200.001	317	0,000087240482
G870	Pontremoli	MS	TOSCANA	7.357	4.186.813	569	0,000166026999
G871	Ponza	LT	LAZIO	3.337	2.759.601	827	0,000109431288
G872	Ponzano Monferrato	AL	PIEMONTE	356	209.476	588	0,000008306705
G873	Ponzano di Fermo	FM	MARCHE	1.674	576.980	345	0,000022880005
G874	Ponzano Romano	RM	LAZIO	1.155	506.498	439	0,000020095040
G875	Ponzano Veneto	TV	VENETO	12.540	5.155.881	411	0,000204455151
G877	Ponzone	AL	PIEMONTE	1.051	1.202.085	1.144	0,000047668377
G878	Popoli	PE	ABRUZZO	5.172	1.989.151	385	0,000078879297
G879	Poppi	AR	TOSCANA	6.160	3.593.843	583	0,000142512946
G881	Porano	TR	UMBRIA	1.966	773.654	394	0,000030679053
G882	Porcari	LU	TOSCANA	8.845	4.627.748	523	0,000183512158

G887	Stella Cilento	SA	CAMPANIA	738	212.188	288	0,000008414257
G889	Portezza	CO	LOMBARDIA	4.890	2.596.217	531	0,000102352340
G890	Pomassio	IM	LIGURIA	685	352.063	514	0,000013960978
G894	Portacomaro	AT	PIEMONTE	2.006	711.147	355	0,000028200366
G895	Portalbera	PV	LOMBARDIA	1.524	532.533	349	0,00002117442
G900	Porte	TO	PIEMONTE	1.083	369.452	341	0,000014660523
G902	Portici	NA	CAMPANIA	55.274	22.245.942	402	0,003982157177
G903	Portico di Caserta	CE	CAMPANIA	7.802	2.688.651	345	0,000106661768
G904	Portico e San Benedetto	FC	EMILIAROMAGNA	756	462.305	612	0,000018332602
G905	Portigliola	RC	CALABRIA	1.201	192.385	160	0,000007628968
G906	Porto Ceresio	VA	LOMBARDIA	2.938	1.043.076	355	0,000041362911
G907	Porto Valtravaglia	VA	LOMBARDIA	2.368	1.394.038	589	0,000055280214
G909	Portobuffolè	TV	VENETO	755	413.203	547	0,000016385463
G910	Portocannone	CB	MOLISE	2.551	623.258	244	0,000024715137
G912	Portoferraio	LI	TOSCANA	11.992	9.238.960	770	0,000366368614
G913	Portofino	GE	LIGURIA	420	2.723.364	6.484	0,000107994305
G914	Portogruaro	VE	VENETO	25.142	11.314.846	450	0,000448687335
G916	Portomaggiore	FE	EMILIAROMAGNA	11.841	5.335.601	451	0,000211581918
G917	Porto Mantovano	MN	LOMBARDIA	16.422	6.173.238	376	0,000244798182
G919	Porto Recanati	MC	MARCHE	12.531	7.640.784	610	0,000302993357
G920	Porto San Giorgio	FM	MARCHE	16.121	8.696.891	539	0,000344872985
G921	Porto Sant'Elpidio	FM	MARCHE	26.152	10.759.811	411	0,000426677584
G923	Porto Tolle	RO	VENETO	9.826	3.868.058	394	0,000153386857
G925	Portovenere	SP	LIGURIA	3.630	3.551.957	979	0,000140861968
G926	Porto Viro	RO	VENETO	14.494	6.122.666	422	0,000242792764
G927	Portula	BI	PIEMONTE	1.269	487.196	384	0,000019319650
G931	Posina	VI	VENETO	566	368.107	650	0,000014597179
G932	Positano	SA	CAMPANIA	3.955	3.778.657	955	0,000149841669
G933	Possagno	TV	VENETO	2.177	979.275	450	0,000038832910
G934	Posta	RI	LAZIO	694	376.793	543	0,000014941638
G935	Posta Fibreno	FR	LAZIO	1.139	383.600	337	0,000015211544
G937	Postalesio	SO	LOMBARDIA	657	320.105	487	0,000012693667
G939	Postiglione	SA	CAMPANIA	2.151	464.598	216	0,000018423497
G940	Postua	VC	PIEMONTE	569	247.518	435	0,000009615244
G942	Potenza	PZ	BASILICATA	67.122	27.254.970	406	0,001080788914
G943	Pove del Grappa	VI	VENETO	3.083	1.424.555	462	0,000056490367
G944	Povegliano	TV	VENETO	5.251	1.890.307	360	0,000074959656
G945	Povegliano Veronese	VR	VENETO	7.113	2.730.079	384	0,000108260600
G947	Poviglio	RE	EMILIAROMAGNA	7.311	4.042.782	553	0,000160315477

G951	Pozzaglia Sabina	RI	LAZIO	360	222.996	619	0,000008842837
G954	Pozzilli	IS	MOLISE	2.380	1.071.080	450	0,000042473407
G955	Pozzo d'Adda	MI	LOMBARDIA	6.032	2.077.861	344	0,000082397061
G957	Pozzoleone	VI	VENETO	2.775	1.026.353	370	0,000040899754
G959	Pozzolengo	BS	LOMBARDIA	3.497	1.462.346	418	0,000057988974
G960	Pozzol Groppo	AL	PIEMONTE	328	189.581	578	0,000007517788
G961	Pozzolo Formigaro	AL	PIEMONTE	4.775	2.375.506	497	0,000094200075
G963	Pozzonovo	PD	VENETO	3.587	1.467.868	409	0,000058207934
G964	Pozzuoli	NA	CAMPANIA	81.661	33.462.264	410	0,0013266937571
G965	Pozzuolo Martesana	MI	LOMBARDIA	8.458	2.996.898	354	0,000118841230
G968	Pradalunga	BG	LOMBARDIA	4.673	1.488.578	319	0,000059029163
G970	Pradives	CN	PIEMONTE	250	202.989	812	0,000008049466
G972	Sasso Marconi	BO	EMILIAROMAGNA	14.735	8.555.299	581	0,000339258194
G973	Pragelato	TO	PIEMONTE	776	1.982.693	2.555	0,000078623187
G974	Pray	BI	PIEMONTE	2.180	1.077.077	494	0,000042711200
G975	Praia a Mare	CS	CALABRIA	6.725	4.582.969	681	0,000181736457
G976	Praiano	SA	CAMPANIA	2.047	1.485.409	726	0,000058903506
G977	Praiboino	BS	LOMBARDIA	3.009	1.221.351	406	0,000048432376
G978	Prali	TO	PIEMONTE	246	619.197	2.517	0,000024554107
G979	Pralormo	TO	PIEMONTE	1.957	869.069	444	0,000034462725
G980	Prairungo	BI	PIEMONTE	2.510	949.884	378	0,000037667408
G981	Pramaggiore	VE	VENETO	4.654	1.574.967	338	0,000062454909
G982	Pramollo	TO	PIEMONTE	258	150.791	584	0,000005979575
G985	Prarolo	VC	PIEMONTE	705	396.062	562	0,000015705726
G986	Prarostino	TO	PIEMONTE	1.273	410.277	322	0,000016269443
G987	Prasco	AL	PIEMONTE	521	256.920	493	0,000010188114
G988	Prascorsano	TO	PIEMONTE	745	291.460	391	0,000011557781
G990	Prata di Principato Ultra	AV	CAMPANIA	2.944	859.043	292	0,000034065127
G991	Prata Sannita	CE	CAMPANIA	1.502	360.346	240	0,000014289431
G992	Prata d'Ansidonia	AQ	ABRUZZO	496	192.818	389	0,000007646133
G993	Prata Campoformio	SO	LOMBARDIA	2.952	1.074.901	364	0,000042624910
G995	Pratella	CE	CAMPANIA	1.565	355.006	227	0,000014077674
G997	Pratiglione	TO	PIEMONTE	535	186.636	349	0,000007401010
G999	Prato	PO	TOSCANA	191.150	110.052.889	576	0,004364119351
H001	Prato Sesia	NO	PIEMONTE	1.908	906.571	475	0,000035949854
H006	Pratola Serra	AV	CAMPANIA	3.764	1.157.271	307	0,000045891288
H007	Pratola Peligna	AQ	ABRUZZO	7.577	2.695.190	356	0,000106877084
H011	Pruzzo	CN	PIEMONTE	170	156.519	921	0,000006206735
H013	Samo	RC	CALABRIA	809	163.878	203	0,000006498528

H015	Preci	PG	UMBRIA	724	603.317	833	0,000023924377
H017	Predappio	FC	EMILIAROMAGNA	6.346	2.802.116	442	0,00011117199
H020	Predore	BG	LOMBARDIA	1.853	1.020.830	551	0,000040480757
H021	Predosa	AL	PIEMONTE	2.048	1.097.756	536	0,000043531251
H022	Preganziol	TV	VENETO	16.749	6.134.909	366	0,000243278274
H026	Pregnana Milanese	Mi	LOMBARDIA	7.204	2.867.780	398	0,000113721094
H027	Prelà	IM	LIGURIA	503	220.216	438	0,000008732612
H028	Premana	LC	LOMBARDIA	2.281	1.102.284	483	0,000043710790
H030	Premeno	VB	PIEMONTE	733	848.519	1.158	0,000033647792
H033	Premia	VB	PIEMONTE	564	408.508	724	0,000016199294
H034	Premilcuore	FC	EMILIAROMAGNA	799	558.901	700	0,000022163075
H036	Premolo	BG	LOMBARDIA	1.138	441.266	388	0,000017498309
H037	Premosello-Chiovena	VB	PIEMONTE	2.035	866.669	426	0,000034367544
H043	Preseglie	BS	LOMBARDIA	1.514	582.910	385	0,000023115151
H045	Presezano	CE	CAMPANIA	1.766	839.661	475	0,0000332966537
H046	Presezzo	BG	LOMBARDIA	4.898	1.896.695	387	0,000075212969
H047	Presicce	LE	PUGLIA	5.435	1.389.162	256	0,000055086864
H048	Pressana	VR	VENETO	2.512	947.742	377	0,000037582450
H052	Pretoro	CH	ABRUZZO	934	500.481	536	0,000019846443
H055	Prevalle	BS	LOMBARDIA	6.999	2.322.443	332	0,000092095897
H056	Prezza	AQ	ABRUZZO	945	264.976	280	0,000010507544
H059	Priero	CN	PIEMONTE	529	211.333	399	0,000008380355
H061	Prignano sulla Secchia	MO	EMILIAROMAGNA	3.747	1.709.739	456	0,000067799266
H062	Prignano Cilento	SA	CAMPANIA	1.018	267.348	263	0,000010601621
H063	Primaluna	LC	LOMBARDIA	2.246	1.273.626	567	0,000050505326
H068	Priocca	CN	PIEMONTE	2.017	741.796	368	0,000029415715
H069	Pritola	CN	PIEMONTE	701	240.316	343	0,000009529682
H071	Proceno	VT	LAZIO	557	260.933	468	0,000010347232
H072	Procida	NA	CAMPANIA	10.530	5.661.113	538	0,000224489978
H073	Propata	GE	LIGURIA	142	200.982	1.415	0,000007969887
H074	Proserpio	CO	LOMBARDIA	926	456.939	493	0,000018119795
H076	Prossedi	LT	LAZIO	1.202	440.334	366	0,000017461336
H077	Provaglio Val Sabbia	BS	LOMBARDIA	918	281.947	307	0,000011180518
H078	Provaglio d'Iseo	BS	LOMBARDIA	7.318	2.626.399	359	0,000104149197
H083	Providenti	CB	MOLISE	119	38.858	327	0,000001540895
H085	Prunetto	CN	PIEMONTE	451	150.448	334	0,000005965988
H086	Puegnago sul Garda	BS	LOMBARDIA	3.410	1.575.815	462	0,000062488561
H087	Puglianello	BN	CAMPANIA	1.349	369.188	274	0,000014640070
H090	Pulsano	TA	PUGLIA	11.311	6.721.201	594	0,000266527513

H091	Pumenengo	BG	LOMBARDIA	1.712	544.182	318	0,000021579394
H094	Pusiano	CO	LOMBARDIA	1.367	667.175	488	0,000026456669
H096	Putignano	BA	PUGLIA	26.859	11.969.703	446	0,000474655534
H097	Quadrelle	AV	CAMPANIA	1.865	498.353	267	0,000019762076
H098	Quadri	CH	ABRUZZO	815	214.390	263	0,000008501566
H100	Quagliuzzo	TO	PIEMONTE	328	129.181	394	0,000005122622
H101	Qualiano	NA	CAMPANIA	25.702	6.913.860	269	0,000274167345
H102	Quaranti	AT	PIEMONTE	183	79.407	434	0,000003148866
H103	Quaregna	BI	PIEMONTE	1.432	769.170	537	0,000030501237
H104	Quarngento	AL	PIEMONTE	1.398	706.488	505	0,000028015601
H106	Quarna Sopra	VB	PIEMONTE	259	180.669	698	0,000007164374
H107	Quarna Sotto	VB	PIEMONTE	388	252.470	651	0,000010011650
H108	Quarona	VC	PIEMONTE	4.158	1.919.944	462	0,000076134900
H109	Quarrata	PT	TOSCANA	26.190	11.596.144	443	0,000459842138
H114	Quarto	NA	CAMPANIA	40.930	12.847.081	314	0,000509447716
H117	Quarto d'Altino	VE	VENETO	8.200	3.111.781	379	0,000123396877
H120	Quassolo	TO	PIEMONTE	354	156.130	441	0,000006191313
H121	Quattordio	AL	PIEMONTE	1.637	841.181	514	0,000033356831
H122	Quattro Castella	RE	EMILIAROMAGNA	13.195	6.549.352	496	0,000259712895
H126	Quiiano	SV	LIGURIA	7.232	3.096.345	428	0,000122784784
H127	Quincinetto	TO	PIEMONTE	1.031	531.769	516	0,000021087171
H128	Quindici	AV	CAMPANIA	1.938	480.513	248	0,000019064630
H129	Quingentole	MN	LOMBARDIA	1.203	439.410	365	0,000017424686
H130	Quintano	CR	LOMBARDIA	945	322.712	341	0,000012797064
H131	Quinto di Treviso	TV	VENETO	9.844	3.970.048	403	0,000157431237
H132	Quinto Verellese	VC	PIEMONTE	393	274.339	698	0,000010878842
H134	Quinto Vicentino	VI	VENETO	5.792	2.280.419	394	0,000090429437
H140	Quinzano d'Oglio	BS	LOMBARDIA	6.250	2.278.497	365	0,000090353230
H143	Quistello	MN	LOMBARDIA	5.595	2.557.577	457	0,000101420058
H147	Racale	LE	PUGLIA	10.971	3.795.891	346	0,000150525089
H150	Raconnigi	CN	PIEMONTE	10.038	4.294.694	428	0,000170304993
H153	Radda in Chianti	SI	TOSCANA	1.613	1.430.349	887	0,000056720108
H156	Radicofani	SI	TOSCANA	1.097	711.170	648	0,000028201251
H157	Radicondoli	SI	TOSCANA	914	587.747	643	0,000023306976
H165	Ruviano	CE	CAMPANIA	1.655	393.169	238	0,000015591025
H166	Raiano	AQ	ABRUZZO	2.815	1.002.182	356	0,000039741253
H173	Rancio Valcuvia	VA	LOMBARDIA	902	322.969	358	0,000012807256
H174	Ranco	VA	LOMBARDIA	1.314	883.014	672	0,000035015694
H176	Ranica	BG	LOMBARDIA	5.981	2.571.470	430	0,000101970974

H177	Ranzanico	BG	LOMBARDIA	1.207	811.445	672	0,000032177653
H180	Ranzo	IM	LIGURIA	557	211.225	379	0,000008376076
H182	Rapagnano	FM	MARCHE	2.145	655.991	306	0,000026013157
H183	Rapallo	GE	LIGURIA	29.796	34.224.071	1.149	0,001357146830
H184	Rapino	CH	ABRUZZO	1.318	382.333	290	0,000015161301
H185	Rapolano Terme	SI	TOSCANA	5.249	2.713.678	517	0,000107610199
H186	Rapolla	PZ	BASILICATA	4.432	1.081.457	244	0,000042884921
H187	Repone	PZ	BASILICATA	990	266.887	270	0,000010583331
H188	Rassa	VC	PIEMONTE	71	106.888	1.505	0,000004238598
H192	Rasura	SO	LOMBARDIA	289	137.984	477	0,000005471738
H195	Ravarino	MO	EMILIAROMAGNA	6.233	2.634.142	423	0,000104466247
H198	Raveilo	SA	CAMPANIA	2.490	1.996.701	802	0,000079178668
H199	Ravenna	RA	EMILIAROMAGNA	159.116	97.045.630	610	0,003848319793
H202	Raviscanina	CE	CAMPANIA	1.319	256.159	194	0,000010157929
H203	Re	VB	PIEMONTE	772	263.802	342	0,000010460988
H204	Rea	PV	LOMBARDIA	425	197.410	464	0,000007828259
H207	Reano	TO	PIEMONTE	1.818	724.498	399	0,000028729795
H210	Recale	CE	CAMPANIA	7.773	2.566.732	330	0,000101783114
H211	Recanatì	MC	MARCHE	21.349	8.566.719	401	0,000339711061
H212	Recco	GE	LIGURIA	9.752	9.261.790	950	0,000367273933
H213	Receito	NO	PIEMONTE	948	408.475	431	0,000016197976
H214	Recoaro Terme	VI	VENETO	6.453	2.795.298	433	0,000110846845
H216	Redavalle	PV	LOMBARDIA	1.069	454.410	425	0,000018019516
H218	Redondesco	MN	LOMBARDIA	1.296	600.727	464	0,000023921670
H219	Refrancore	AT	PIEMONTE	1.591	628.247	395	0,000024912971
H220	Refrontolo	TV	VENETO	1.747	770.358	441	0,000030548361
H222	Reggello	FI	TOSCANA	16.290	8.792.344	540	0,00034858161
H223	Reggio nell'Emilia	RE	EMILIAROMAGNA	171.345	97.248.803	568	0,003856376556
H224	Reggio di Calabria	RC	CALABRIA	183.035	69.251.381	378	0,002746145892
H225	Reggiolo	RE	EMILIAROMAGNA	9.178	5.323.158	580	0,000211088469
H227	Reino	BN	CAMPANIA	1.210	247.468	205	0,000009813283
H230	Remedello	BS	LOMBARDIA	3.425	1.398.993	408	0,000055476722
H233	Renate	MB	LOMBARDIA	4.129	1.548.621	375	0,000061410191
H235	Rende	CS	CALABRIA	35.338	18.057.280	511	0,000716056848
H238	Resana	TV	VENETO	9.522	3.585.352	377	0,000142176229
H240	Rescaldina	MI	LOMBARDIA	14.144	5.770.019	408	0,000228808652
H243	Ercolano	NA	CAMPANIA	53.709	16.687.031	311	0,000661719991
H246	Retorbido	PV	LOMBARDIA	1.538	696.974	453	0,000027638333
H247	Reveilo	CN	PIEMONTE	4.262	2.001.165	470	0,000079355678

H248	Revere	MN	LOMBARDIA	2.521	1.204.489	478	0,000047763707
H250	Revigliasco d'Asti	AT	PIEMONTE	767	280.301	365	0,00001115277
H253	Revine Lago	TV	VENETO	2.208	868.464	393	0,000034438730
H255	Rezzago	CO	LOMBARDIA	306	232.151	759	0,000009205902
H256	Rezzato	BS	LOMBARDIA	13.472	5.468.061	406	0,000216834571
H257	Rezzo	IM	LIGURIA	366	174.495	477	0,000006919574
H258	Rezzoaglio	GE	LIGURIA	995	862.051	866	0,000034184410
H259	Val Rezzo	CO	LOMBARDIA	173	64.622	374	0,000002562568
H264	Rho	MI	LOMBARDIA	50.434	28.344.274	562	0,001123984993
H265	Riace	RC	CALABRIA	2.238	594.316	266	0,000023567466
H266	Rialto	SV	LIGURIA	564	218.868	388	0,000008679160
H267	Riano	RM	LAZIO	10.466	3.368.946	322	0,000133594679
H268	Riardo	CE	CAMPANIA	2.321	833.381	359	0,000033047511
H270	Ribordone	TO	PIEMONTE	53	142.394	2.687	0,000005646589
H271	Ricadi	VV	CALABRIA	4.900	2.869.432	586	0,000113786580
H272	Ricaldone	AL	PIEMONTE	684	314.971	460	0,000012490088
H273	Riccia	CB	MOLISE	5.262	2.143.939	407	0,000085017362
H274	Riccione	RN	EMILIAROMAGNA	34.965	30.293.578	866	0,001201284145
H275	Riccò del Golfo di Spezia	SP	LIGURIA	3.698	1.514.088	409	0,000060940767
H276	Ricengo	CR	LOMBARDIA	1.777	633.163	356	0,000025107930
H277	Ricigliano	SA	CAMPANIA	1.144	325.350	284	0,000012901662
H280	Riese Pio X	TV	VENETO	11.067	4.096.674	370	0,000162452558
H282	Rieti	RI	LAZIO	47.698	22.310.133	468	0,000884702665
H285	Rifreddo	CN	PIEMONTE	1.078	303.379	281	0,000012030406
H286	Rignano sull'Arno	FI	TOSCANA	8.651	3.870.634	447	0,000153488995
H287	Rignano Garganico	FG	PUGLIA	2.117	640.971	303	0,000025417533
H288	Rignano Flaminio	RM	LAZIO	10.277	3.828.240	373	0,000151807902
H291	Rima San Giuseppe	VC	PIEMONTE	59	147.196	2.495	0,000005637008
H292	Rimasco	VC	PIEMONTE	106	125.043	1.180	0,000004958556
H293	Rimella	VC	PIEMONTE	134	123.562	922	0,000004899833
H294	Rimini	RN	EMILIAROMAGNA	147.750	92.635.151	627	0,003673423358
H297	Rio nell'Elba	LI	TOSCANA	1.148	1.741.513	1.517	0,000069059262
H298	Rio Saliceto	RE	EMILIAROMAGNA	6.213	2.766.936	445	0,000109722159
H300	Riofreddo	RM	LAZIO	781	358.565	459	0,000014218794
H302	Riolo Terme	RA	EMILIAROMAGNA	5.720	2.876.808	503	0,000114079092
H303	Riolunato	MO	EMILIAROMAGNA	712	701.187	985	0,000027805384
H304	Riomaggiore	SP	LIGURIA	1.576	1.350.929	857	0,000053570747
H305	Rio Marina	LI	TOSCANA	2.198	2.821.867	1.284	0,00011900410
H307	Rionero in Vulture	PZ	BASILICATA	13.230	4.312.765	326	0,0000171021602

H308	Rionero Sannitico	IS	MOLISE	1.118	263.717	236	0,000010457643
H311	Ripabottoni	CB	MOLISE	514	134.988	263	0,000005352115
H312	Ripacandida	PZ	BASILICATA	1.744	450.454	258	0,000017862652
H313	Ripalimosani	CB	MOLISE	3.114	900.717	289	0,000035717721
H314	Ripalta Arpina	CR	LOMBARDIA	1.008	363.550	361	0,000014416477
H315	Ripalta Cremasca	CR	LOMBARDIA	3.426	1.343.287	392	0,000053267717
H316	Ripalta Guerina	CR	LOMBARDIA	531	238.340	449	0,000009451299
H319	Riparbella	PI	TOSCANA	1.603	948.866	592	0,000037627051
H320	Ripa Teatina	CH	ABRUZZO	4.088	1.221.917	299	0,000048454819
H321	Ripatransone	AP	MARCHE	4.309	1.490.707	346	0,000059113591
H323	Ripe San Ginesio	MC	MARCHE	852	350.127	411	0,000013884186
H324	Ripi	FR	LAZIO	5.270	1.162.628	221	0,000046103732
H326	Rittana	CN	PIEMONTE	109	65.040	597	0,00002579143
H327	Rivamonte Agordino	BL	VENETO	634	331.018	522	0,000013126438
H328	Riva Ligure	IM	LIGURIA	2.910	1.945.662	669	0,000077154748
H329	Riva Valdobbia	VC	PIEMONTE	258	596.128	2.311	0,000023639308
H331	Riva di Solto	BG	LOMBARDIA	881	501.751	570	0,000019896827
H333	Rivalba	TO	PIEMONTE	1.143	488.626	427	0,000019376331
H334	Rivalta Bormida	AL	PIEMONTE	1.446	689.888	477	0,000027357324
H335	Rivalta di Torino	TO	PIEMONTE	19.887	7.848.679	395	0,000311237372
H336	Rivanazzano Terme	PV	LOMBARDIA	5.312	2.946.715	555	0,000116861230
H337	Riva presso Chieri	TO	PIEMONTE	4.610	2.043.985	443	0,000081053700
H338	Rivara	TO	PIEMONTE	2.659	1.035.207	389	0,000041050852
H340	Rivarolo Canavese	TO	PIEMONTE	12.488	6.142.614	492	0,000243683799
H341	Rivarolo del Re ed Uniti	CR	LOMBARDIA	1.991	930.383	467	0,000036894109
H342	Rivarolo Mantovano	MN	LOMBARDIA	2.576	1.223.646	475	0,000048523361
H343	Rivarone	AL	PIEMONTE	381	165.675	435	0,000006669819
H344	Rivarossa	TO	PIEMONTE	1.610	568.773	353	0,000022554532
H346	Rive	VC	PIEMONTE	463	232.300	502	0,000009211793
H348	Rivello	PZ	BASILICATA	2.767	757.683	274	0,000030045721
H350	Rivergato	PC	EMILIAROMAGNA	7.005	4.982.006	711	0,000197560176
H353	Rivisondoli	AQ	ABRUZZO	700	1.832.673	2.618	0,000072674196
H354	Rivodutri	RI	LAZIO	1.253	456.559	364	0,000018104729
H355	Rivoli	TO	PIEMONTE	48.791	24.166.312	495	0,000958308971
H356	Rivoli Veronese	VR	VENETO	2.180	1.192.694	547	0,000047295990
H357	Rivolta d'Adda	CR	LOMBARDIA	8.114	3.207.883	395	0,000127207784
H359	Rizziconi	RC	CALABRIA	7.829	1.889.637	241	0,000074933085
H360	Ro	FE	EMILIAROMAGNA	3.247	1.482.594	457	0,000058791897
H361	Roana	VI	VENETO	4.321	5.639.704	1.305	0,000223641012

H362	Roaschia	CN	PIEMONTE	107	78.375	732	0,000003107926
H363	Roascio	CN	PIEMONTE	97	46.148	476	0,000001829974
H364	Rovasenda	VC	PIEMONTE	978	593.234	607	0,000023524556
H365	Roasio	VC	PIEMONTE	2.366	1.038.129	439	0,000041166730
H366	Roatto	AT	PIEMONTE	400	121.581	304	0,000004821268
H367	Robassomero	TO	PIEMONTE	3.057	1.435.068	469	0,000056907262
H369	Robbio	PV	LOMBARDIA	5.929	2.458.229	415	0,000097480463
H371	Robecchetto con Induno	MI	LOMBARDIA	4.903	2.028.536	414	0,000080441091
H372	Robecco d'Oglio	CR	LOMBARDIA	2.365	896.536	379	0,000035551903
H373	Robecco sul Naviglio	MI	LOMBARDIA	6.812	2.720.364	399	0,000107875345
H375	Robecco Pavese	PV	LOMBARDIA	565	268.136	475	0,000010632883
H376	Robella	AT	PIEMONTE	473	186.109	393	0,000007380104
H377	Robilante	CN	PIEMONTE	2.306	912.423	396	0,000036181889
H378	Roburent	CN	PIEMONTE	495	1.330.092	2.687	0,000052744476
H379	Rocca Pietore	BL	VENETO	1.256	1.574.502	1.254	0,000062436482
H382	Roccabascirana	AV	CAMPANIA	2.354	727.806	309	0,000028860957
H383	Roccabernarda	KR	CALABRIA	3.393	599.993	177	0,000023792587
H384	Roccabianca	PR	EMILIAROMAGNA	3.068	1.668.359	544	0,000066158350
H385	Roccabruna	CN	PIEMONTE	1.585	647.922	409	0,000025893164
H386	Rocca Caravese	TO	PIEMONTE	1.708	826.263	484	0,000032765253
H387	Rocca Canterano	RM	LAZIO	196	89.287	456	0,000003540635
H389	Roccacasale	AQ	ABRUZZO	693	267.728	386	0,000010616670
H390	Roccafluvione	AP	MARCHE	2.010	613.131	305	0,000024313557
H391	Rocca Cigliè	CN	PIEMONTE	142	57.721	406	0,000002288900
H392	Rocca d'Arazzo	AT	PIEMONTE	936	339.322	363	0,000013455715
H393	Rocca d'Arce	FR	LAZIO	959	292.783	305	0,000011610234
H394	Roccadaspide	SA	CAMPANIA	7.209	2.140.558	297	0,000084883271
H395	Rocca de' Baldi	CN	PIEMONTE	1.662	602.664	363	0,000023898504
H396	Rocca de' Giorgi	PV	LOMBARDIA	87	57.546	661	0,000002281975
H398	Rocca d'Evandro	CE	CAMPANIA	3.283	832.256	254	0,000033002902
H399	Rocca di Boffe	AQ	ABRUZZO	856	647.193	756	0,000025664273
H400	Rocca di Cambio	AQ	ABRUZZO	533	851.032	1.597	0,000033747461
H401	Rocca di Cave	RM	LAZIO	377	159.372	423	0,000006319861
H402	Rocca di Mezzo	AQ	ABRUZZO	1.526	2.570.215	1.684	0,000101921226
H403	Rocca di Neto	KR	CALABRIA	5.687	834.940	147	0,000033109338
H404	Rocca di Papa	RM	LAZIO	17.034	5.775.258	339	0,000229016383
H406	Roccaforte Ligure	AL	PIEMONTE	136	115.173	847	0,000004667173
H407	Roccaforte Mondovì	CN	PIEMONTE	2.085	1.198.499	575	0,000047526170
H408	Roccaforte del Greco	RC	CALABRIA	476	91.081	191	0,000003611786

H409	Roccaforzata	TA	PUGLIA	1.827	532.280	291	0,000021107440
H410	Roccafranca	BS	LOMBARDIA	4.920	1.707.760	347	0,000067720801
H411	Roccagiovine	RM	LAZIO	263	108.707	413	0,000004310736
H412	Roccagloriosa	SA	CAMPANIA	1.722	585.449	340	0,000023215829
H413	Rocagorga	LT	LAZIO	4.591	1.000.795	218	0,000039866270
H414	Rocca Grimalda	AL	PIEMONTE	1.512	657.112	435	0,000026057600
H416	Rocca Imperiale	CS	CALABRIA	3.312	1.251.669	378	0,000049634626
H417	Roccalbegna	GR	TOSCANA	1.044	527.002	505	0,000020898140
H420	Roccamandolfi	IS	MOLISE	938	222.357	237	0,000008817524
H421	Rocca Massima	LT	LAZIO	1.136	333.809	294	0,000013237113
H423	Roccamonfina	CE	CAMPANIA	3.511	1.324.460	377	0,000052521133
H424	Roccamontepiano	CH	ABRUZZO	1.707	482.298	283	0,000019125402
H425	Roccamorice	PE	ABRUZZO	939	235.519	251	0,000009339455
H426	Roccanova	PZ	BASILICATA	1.543	347.700	225	0,000013787955
H427	Roccantica	RI	LAZIO	563	224.318	398	0,000008995278
H429	Rocca Pia	AQ	ABRUZZO	178	191.144	1.074	0,000007579756
H431	Roccapiemonte	SA	CAMPANIA	9.060	2.553.887	282	0,000101273730
H432	Rocca Priora	RM	LAZIO	11.962	4.815.980	403	0,000190976475
H433	Roccarainola	NA	CAMPANIA	7.082	1.833.130	259	0,000072692289
H434	Roccaraso	AQ	ABRUZZO	1.627	3.383.584	2.080	0,000134175154
H436	Roccaromana	CE	CAMPANIA	856	270.337	316	0,000010720131
H437	Rocca San Casciano	FC	EMILIA ROMAGNA	1.910	987.189	517	0,000039146744
H438	Rocca San Felice	AV	CAMPANIA	851	220.032	259	0,000008725314
H439	Rocca San Giovanni	CH	ABRUZZO	2.360	1.254.704	532	0,000049754955
H440	Rocca Santa Maria	TE	ABRUZZO	537	202.202	377	0,000008018284
H441	Rocca Santo Stefano	RM	LAZIO	975	275.131	282	0,000010910239
H442	Roccascalegna	CH	ABRUZZO	1.219	335.038	275	0,000013285860
H443	Roccasecca	FR	LAZIO	7.365	2.331.752	317	0,000092465024
H444	Roccasecca dei Volsci	LT	LAZIO	1.146	296.070	258	0,000011740573
H445	Roccasicura	IS	MOLISE	550	159.030	289	0,000006306299
H446	Rocca Siribalda	RI	LAZIO	815	477.525	586	0,000018936136
H447	Roccasparvera	CN	PIEMONTE	741	267.048	360	0,000010589719
H448	Roccaspinalveti	CH	ABRUZZO	1.339	322.523	241	0,000012789559
H449	Roccastrada	GR	TOSCANA	9.199	4.006.860	436	0,000158891027
H450	Rocca Susella	PV	LOMBARDIA	225	157.602	700	0,000006249655
H451	Roccoverano	AT	PIEMONTE	399	183.493	460	0,000007276355
H452	Roccvignale	SV	LIGURIA	752	414.781	552	0,000018448043
H453	Roccvione	CN	PIEMONTE	2.761	921.946	334	0,000036559549
H454	Roccvivara	CB	MOLISE	815	225.873	277	0,000008966945

H456	Roccella Ionica	RC	CALABRIA	6.557	2.297.026	350	0,000091087976
H458	Rocchetta a Volturno	IS	MOLISE	1.113	447.457	402	0,000017743775
H459	Rocchetta e Croce	CE	CAMPANIA	460	131.199	285	0,000005202681
H460	Rocchetta Nervina	IM	LIGURIA	298	143.108	480	0,000005674894
H461	Rocchetta di Vara	SP	LIGURIA	703	435.392	619	0,000017265356
H462	Rocchetta Belbo	CN	PIEMONTE	167	68.852	412	0,000002730302
H465	Rocchetta Ligure	AL	PIEMONTE	200	135.593	678	0,000005376918
H466	Rocchetta Palafea	AT	PIEMONTE	338	88.518	262	0,000003510155
H467	Rocchetta Sant'Antonio	FG	PUGLIA	1.875	681.731	364	0,000027033880
H468	Rocchetta Tanaro	AT	PIEMONTE	1.450	614.979	424	0,000024386855
H470	Rodano	MI	LOMBARDIA	4.646	2.070.966	446	0,000082123642
H472	Roddi	CN	PIEMONTE	1.607	784.751	488	0,000031119118
H473	Roddino	CN	PIEMONTE	400	146.709	367	0,000005817727
H474	Rodello	CN	PIEMONTE	980	350.893	358	0,000013914575
H477	Rodengo Saiano	BS	LOMBARDIA	9.504	3.781.436	398	0,000149951875
H478	Rodero	CO	LOMBARDIA	1.326	411.696	310	0,000016325684
H480	Rodi Garganico	FG	PUGLIA	3.693	3.224.155	873	0,000127853058
H481	Rodigo	MN	LOMBARDIA	5.342	2.448.062	458	0,000097077277
H484	Roè Volciano	BS	LOMBARDIA	4.574	1.866.489	408	0,000074015141
H485	Rofrano	SA	CAMPANIA	1.576	299.908	190	0,000011892793
H486	Rogeno	LC	LOMBARDIA	3.182	1.359.276	427	0,000053901740
H488	Roggiano Gravina	CS	CALABRIA	7.208	1.162.516	161	0,000046099292
H489	Roghudi	RC	CALABRIA	1.104	151.790	137	0,000006019184
H490	Rogliano	CS	CALABRIA	5.637	1.406.757	250	0,000055784595
H491	Rognano	PV	LOMBARDIA	649	240.499	371	0,000009536940
H492	Rogno	BG	LOMBARDIA	3.923	1.517.917	387	0,000060192604
H493	Rogolo	SO	LOMBARDIA	558	326.649	585	0,000012963200
H494	Roiate	RM	LAZIO	737	233.908	317	0,000009275578
H495	Roio del Sangro	CH	ABRUZZO	103	113.321	1.100	0,000004493722
H498	Roletto	TO	PIEMONTE	2.009	867.113	432	0,000034385140
H500	Rolo	RE	EMILIAROMAGNA	4.105	2.142.069	522	0,000084943186
H501	Roma	RM	LAZIO	2.864.731	2.226.999.257	777	0,088311089370
H502	Romagnano Sesia	NO	PIEMONTE	3.974	2.176.985	548	0,0000866327770
H503	Romagnano al Monte	SA	CAMPANIA	368	152.720	415	0,000006056067
H505	Romagnese	PV	LOMBARDIA	687	486.124	708	0,000019277135
H508	Romanengo	CR	LOMBARDIA	3.090	1.114.852	361	0,000044209167
H509	Romano di Lombardia	BG	LOMBARDIA	20.217	7.291.260	361	0,000289133063
H511	Romano Canavese	TO	PIEMONTE	2.752	1.087.804	395	0,000043136584
H512	Romano d'Ezzelino	VI	VENETO	14.478	5.652.213	390	0,000224137084

H516	Rombiolo	VV	CALABRIA	4.569	668.148	146	0,000028495258
H518	Romentino	NO	PIEMONTE	5.640	2.206.632	391	0,000087503417
H521	Ronago	CO	LOMBARDIA	1.740	509.146	293	0,000020190050
H522	Roncà	VR	VENETO	3.807	1.150.756	302	0,000045632920
H523	Roncade	TV	VENETO	14.369	5.609.893	390	0,000222458891
H525	Roncadelle	BS	LOMBARDIA	9.538	4.342.194	455	0,000172188606
H527	Roncaro	PV	LOMBARDIA	1.557	445.459	286	0,000017664573
H529	Roncello	MB	LOMBARDIA	4.431	1.406.735	317	0,000055783716
H534	Ronciglione	VT	LAZIO	8.669	3.977.202	459	0,000157714945
H535	Roncobello	BG	LOMBARDIA	424	522.576	1.232	0,000020722617
H536	Ronco Scrivia	GE	LIGURIA	4.417	2.486.223	563	0,000098590532
H537	Ronco Briantino	MB	LOMBARDIA	3.456	1.378.237	399	0,000054653645
H538	Ronco Biellese	BI	PIEMONTE	1.518	646.829	426	0,000025649852
H539	Ronco Canavese	TO	PIEMONTE	314	328.538	1.046	0,000013028081
H540	Ronco all'Adige	VR	VENETO	6.029	1.972.472	327	0,000078217872
H541	Roncoferrato	MN	LOMBARDIA	7.130	3.136.915	440	0,000124393586
H542	Roncofreddo	FC	EMILIAROMAGNA	3.386	1.418.726	419	0,000056259224
H544	Roncola	BG	LOMBARDIA	766	562.423	734	0,000022302724
H546	Rondanina	GE	LIGURIA	62	60.825	981	0,000002411995
H547	Rondissone	TO	PIEMONTE	1.889	750.334	397	0,000029754317
H549	Ronsecco	VC	PIEMONTE	578	418.493	724	0,000016595220
H553	Roppolo	BI	PIEMONTE	898	328.419	366	0,000013023386
H554	Rorà	TO	PIEMONTE	257	94.566	368	0,000003749575
H555	Roure	TO	PIEMONTE	848	571.187	674	0,000022650278
H556	Rosà	VI	VENETO	14.417	6.250.492	434	0,000247861671
H558	Rosarno	RC	CALABRIA	14.841	2.811.593	189	0,00011492996
H559	Rosasco	PV	LOMBARDIA	607	303.310	500	0,000012027676
H560	Rosate	MI	LOMBARDIA	5.683	2.346.634	413	0,000093055190
H561	Rosazza	BI	PIEMONTE	108	206.437	1.911	0,000008186197
H562	Rosciano	PE	ABRUZZO	3.900	1.539.873	395	0,000061063268
H564	Roscigno	SA	CAMPANIA	817	249.628	306	0,000009898950
H565	Rose	CS	CALABRIA	4.373	827.785	189	0,000032825593
H566	Rosello	CH	ABRUZZO	237	174.676	737	0,000006926749
H568	Roseto Vaifortore	FG	PUGLIA	1.074	361.750	337	0,000014345094
H569	Rosignano Monferrato	AL	PIEMONTE	1.568	812.800	518	0,000032231381
H570	Rosignano Marittimo	LI	TOSCANA	31.394	25.877.709	824	0,001026173968
H572	Roseto Capo Spulico	CS	CALABRIA	1.941	1.645.633	848	0,000065257173
H573	Rosolina	RO	VENETO	6.483	6.576.644	1.014	0,000260795126
H575	Rosora	AN	MARCHE	1.985	745.461	376	0,000029561051

H577	Rossa	VC	PIEMONTE	180	128.295	713	0,000005087493
H578	Rossana	CN	PIEMONTE	908	348.831	384	0,000013832821
H579	Rossano	CS	CALABRIA	36.842	9.598.693	261	0,000380633744
H580	Rossano Veneto	VI	VENETO	8.091	3.338.725	413	0,000132396308
H581	Rossiglione	GE	LIGURIA	2.779	1.367.868	492	0,000054242452
H583	Rosta	TO	PIEMONTE	4.903	2.500.186	510	0,000099144223
H584	Rota d'Imagna	BG	LOMBARDIA	928	635.629	685	0,000025205698
H585	Rota Greca	CS	CALABRIA	1.156	175.276	152	0,000006950541
H588	Rotella	AP	MARCHE	906	248.781	275	0,000009865342
H589	Rotello	CB	MOLISE	1.212	324.325	268	0,000012861038
H590	Rotonda	PZ	BASILICATA	3.494	777.889	223	0,000030947009
H591	Rotondella	MT	BASILICATA	2.657	792.437	298	0,000031423880
H592	Rotondi	AV	CAMPANIA	3.591	1.163.373	324	0,000046133278
H593	Rottofreno	PC	EMILIAROMAGNA	12.127	5.169.484	426	0,000204994555
H594	Roza	VI	VENETO	666	387.499	582	0,000015366193
H598	Rovato	BS	LOMBARDIA	19.209	7.456.059	388	0,000295668104
H599	Rovegno	GE	LIGURIA	554	573.599	1.035	0,000022745920
H601	Rovellasca	CO	LOMBARDIA	7.724	3.089.197	400	0,000122501302
H602	Rovello Porro	CO	LOMBARDIA	6.212	2.786.342	449	0,000110491703
H604	Roverbella	MN	LOMBARDIA	8.571	3.527.725	412	0,000139891023
H606	Roverchiara	VR	VENETO	2.771	974.002	351	0,000038623812
H608	Roverè Veronese	VR	VENETO	2.115	892.415	422	0,000035388505
H610	Roveredo di Guà	VR	VENETO	1.573	517.022	329	0,000020502360
H614	Rovescaia	PV	LOMBARDIA	901	407.900	453	0,000016175187
H615	Rovetta	BG	LOMBARDIA	4.075	2.196.171	539	0,000087088617
H618	Roviano	RM	LAZIO	1.351	451.633	334	0,000017909375
H620	Rovigo	RO	VENETO	51.867	23.792.802	459	0,000943497499
H621	Rovito	CS	CALABRIA	3.158	665.755	211	0,000026400347
H622	Rovolon	PD	VENETO	4.970	1.896.965	382	0,000075223667
H623	Rozzano	Mi	LOMBARDIA	42.475	15.119.846	356	0,000599573635
H625	Rubano	PD	VENETO	16.173	7.078.380	438	0,000280691348
H627	Rubiana	TO	PIEMONTE	2.400	1.462.463	609	0,000057993613
H628	Rubiera	RE	EMILIAROMAGNA	14.864	8.357.893	562	0,000331430103
H630	Rudiano	BS	LOMBARDIA	5.830	1.659.923	285	0,000065823827
H631	Rueglio	TO	PIEMONTE	757	297.686	393	0,00001804676
H632	Ruffano	LE	PUGLIA	9.812	2.418.361	246	0,000095899486
H633	Ruffia	CN	PIEMONTE	367	177.014	482	0,000007019458
H635	Rufina	FI	TOSCANA	7.346	3.386.010	461	0,000134271378
H637	Ruino	PV	LOMBARDIA	723	343.279	475	0,000013612646

H712	San Mauro di Saline	VR	VENETO	582	252.016	433	0,0000099993611
H713	Salisano	RI	LAZIO	567	190.368	336	0,000007548978
H714	Salizzole	VR	VENETO	3.779	1.436.813	380	0,000056976449
H715	Salle	PE	ABRUZZO	308	119.397	388	0,000004734676
H716	Salmour	CN	PIEMONTE	704	291.824	415	0,000011572224
H717	Salò	BS	LOMBARDIA	10.693	8.126.571	760	0,000322257098
H720	Salsomaggiore Terme	PR	EMILIA ROMAGNA	19.831	10.766.993	543	0,000429662377
H723	Saltrio	VA	LOMBARDIA	3.027	836.048	276	0,000033153265
H724	Saludecio	RN	EMILIA ROMAGNA	3.120	1.160.285	372	0,000046010806
H725	Saluggia	VC	PIEMONTE	4.042	1.639.483	406	0,000065013284
H726	Salussola	BI	PIEMONTE	1.974	892.924	452	0,000035408681
H727	Saluzzo	CN	PIEMONTE	16.960	9.517.343	561	0,000377407811
H729	Salve	LE	PUGLIA	4.634	2.639.189	570	0,000104656367
H730	Savoia di Lucania	PZ	BASILICATA	1.127	249.352	221	0,00009887977
H731	Salvirola	CR	LOMBARDIA	1.160	462.158	398	0,000018326739
H732	Salvitelle	SA	CAMPANIA	560	197.946	353	0,000007849481
H733	Salza Irpina	AV	CAMPANIA	772	223.849	290	0,000008876676
H734	Salza di Pinerolo	TO	PIEMONTE	75	48.907	652	0,000001939402
H735	Salzano	VE	VENETO	12.777	4.203.563	329	0,000166691237
H736	Samarate	VA	LOMBARDIA	16.040	5.874.496	366	0,000232951642
H744	Sambuca Pistoiese	PT	TOSCANA	1.626	916.115	563	0,000036328315
H745	Sambuci	RM	LAZIO	925	244.240	264	0,000099685260
H746	Sambuco	CN	PIEMONTE	92	65.272	709	0,000002588351
H749	Sammichele di Bari	BA	PUGLIA	6.566	2.278.142	347	0,000090339131
H752	Samolaco	SO	LOMBARDIA	2.888	1.069.230	370	0,000042400038
H753	Samone	TO	PIEMONTE	1.600	614.699	384	0,000024375729
H755	Sampeyre	CN	PIEMONTE	1.022	1.440.968	1.410	0,000057141223
H757	Sanarica	LE	PUGLIA	1.484	363.490	245	0,000014414085
H760	San Bartolomeo Val Cavargna	CO	LOMBARDIA	1.027	271.811	265	0,000010776589
H763	San Bartolomeo al Mare	IM	LIGURIA	3.129	4.877.332	1.559	0,000193409343
H764	San Bartolomeo in Gaido	BN	CAMPANIA	4.867	1.316.766	271	0,000052216026
H765	San Basile	CS	CALABRIA	1.055	262.448	249	0,000010407289
H767	San Bassano	CR	LOMBARDIA	2.186	910.778	417	0,000036116669
H768	San Bellino	RO	VENETO	1.118	499.515	447	0,000019808148
H769	San Benedetto del Tronto	AP	MARCHE	47.303	27.547.674	582	0,001092396029
H770	San Benedetto Belbo	CN	PIEMONTE	179	84.526	472	0,000003351870
H771	San Benedetto Po	MN	LOMBARDIA	7.258	3.435.488	473	0,000136233413
H772	San Benedetto dei Marsi	AQ	ABRUZZO	3.909	1.049.910	269	0,000041633925
H773	San Benedetto in Perillis	AQ	ABRUZZO	113	68.899	610	0,000002732166

H641	Ruoti	PZ	BASILICATA	3.579	579.673	162	0,000022986776
H642	Russi	RA	EMILIAROMAGNA	12.247	6.216.527	508	0,000246514794
H643	Rutigliano	BA	PUGLIA	18.662	6.465.844	346	0,000256401419
H644	Rutino	SA	CAMPANIA	842	261.569	311	0,000010372440
H645	Ruvo di Puglia	BA	PUGLIA	25.534	7.053.324	276	0,000279697770
H646	Ruvo del Monte	PZ	BASILICATA	1.083	282.110	260	0,000011187017
H647	Sabaudia	LT	LAZIO	20.432	12.117.538	593	0,000480517880
H648	Sabbia	VC	PIEMONTE	58	69.143	1.192	0,000002741848
H650	Sabbio Chiese	BS	LOMBARDIA	3.905	1.434.994	367	0,000056904336
H652	Sabbioneta	MN	LOMBARDIA	4.251	2.052.232	483	0,000081380731
H654	Sacco	SA	CAMPANIA	492	190.427	387	0,000007551324
H655	Saccolongo	PD	VENETO	4.940	1.759.710	356	0,000069780851
H658	Sacrofano	RM	LAZIO	7.740	2.962.289	383	0,000117468818
H662	Sagliano Micoa	BI	PIEMONTE	1.637	671.037	410	0,000026609816
H677	Sala Monferrato	AL	PIEMONTE	352	177.656	505	0,000007044903
H678	Sala Bolognese	BO	EMILIAROMAGNA	8.353	3.931.662	471	0,000155909045
H679	Sala Comacina	CO	LOMBARDIA	552	470.741	853	0,000018667113
H681	Sala Biellese	BI	PIEMONTE	587	268.860	458	0,000010661582
H682	Sala Baganza	PR	EMILIAROMAGNA	5.561	3.468.208	624	0,000137530894
H683	Sala Consilina	SA	CAMPANIA	12.664	4.355.304	344	0,000172708458
H684	Salbertrand	TO	PIEMONTE	596	502.095	842	0,000019910434
H686	Salento	SA	CAMPANIA	1.977	457.157	231	0,000018128464
H687	Salandra	MT	BASILICATA	2.829	711.198	251	0,000028202371
H689	Salara	RO	VENETO	1.160	460.999	397	0,000018280779
H690	Salasco	VC	PIEMONTE	222	134.778	607	0,000005344587
H691	Salassa	TO	PIEMONTE	1.838	765.944	417	0,000030373325
H693	Salcito	CB	MOLISE	683	257.835	378	0,000010224384
H694	Sale	AL	PIEMONTE	4.172	2.035.510	488	0,000080717631
H695	Sale delle Langhe	CN	PIEMONTE	486	225.653	464	0,000008948203
H699	Sale Marasino	BS	LOMBARDIA	3.362	1.614.410	480	0,000064019027
H701	Salerano sul Lambro	LO	LOMBARDIA	2.628	750.974	286	0,000029779686
H702	Salerano Canavese	TO	PIEMONTE	505	228.085	452	0,000009044668
H703	Salerno	SA	CAMPANIA	135.261	72.002.044	532	0,002855222763
H704	Sale San Giovanni	CN	PIEMONTE	183	79.482	434	0,000003151837
H705	Saletto	PD	VENETO	2.749	1.101.246	401	0,000043669610
H706	Salgareda	TV	VENETO	6.688	2.190.681	328	0,000086870900
H707	Sai Vercellese	VC	PIEMONTE	123	137.215	1.116	0,000005441218
H708	Salice Salentino	LE	PUGLIA	8.370	2.398.329	287	0,000095105145
H710	Saliceto	CN	PIEMONTE	1.323	450.451	340	0,000017862513

San Benedetto Ulliano	CS	CALABRIA	1.555	249.680	161	0,000009900996
San Benigno Canavese	TO	PIEMONTE	5.992	2.509.700	419	0,000099521510
San Bernardino Verbano	VB	PIEMONTE	1.341	489.359	365	0,000019405418
San Biagio Saracinisco	FR	LAZIO	349	125.945	361	0,000004894319
San Biagio della Cima	IM	LIGURIA	1.329	342.131	257	0,000013567114
San Biagio di Callalta	TV	VENETO	12.950	5.378.237	415	0,000213272607
San Biase	CB	MOLISE	189	63.308	335	0,000002510472
San Bonifacio	VR	VENETO	21.284	8.811.457	414	0,000349416089
San Buono	CH	ABRUZZO	967	271.870	281	0,000010780922
San Calogero	VV	CALABRIA	4.315	754.648	175	0,000029925385
San Carlo Canavese	TO	PIEMONTE	4.031	1.853.113	460	0,000073484734
San Casciano dei Bagni	SI	TOSCANA	1.632	1.087.661	666	0,000043130919
San Casciano in Val di Pesa	FI	TOSCANA	17.062	9.440.963	553	0,000374379002
San Cesario di Lecce	LE	PUGLIA	8.275	2.688.454	325	0,000106609957
San Cesario sul Panaro	MO	EMILIAROMAGNA	6.407	3.368.637	526	0,000133582447
San Chirico Nuovo	PZ	BASILICATA	1.368	345.256	252	0,000013691038
San Chirico Raparo	PZ	BASILICATA	1.084	313.053	289	0,000012414053
San Cipriano d'Aversa	CE	CAMPANIA	13.653	2.883.270	211	0,000114335337
San Cipriano Po	PV	LOMBARDIA	488	199.694	409	0,000007918828
San Cipriano Picentino	SA	CAMPANIA	6.631	1.921.439	290	0,000076194158
San Clemente	RN	EMILIAROMAGNA	5.577	2.225.815	399	0,000088264129
San Colombano Certenoli	GE	LIGURIA	2.683	1.200.798	448	0,000047617356
San Colombano al Lambro	Mi	LOMBARDIA	7.343	3.328.662	453	0,000131997252
San Colombano Belmonte	TO	PIEMONTE	383	145.986	381	0,000005789040
San Cosmo Albanese	CS	CALABRIA	591	124.314	210	0,000004929629
San Costantino Calabro	VV	CALABRIA	2.239	402.242	180	0,000015950802
San Costantino Albanese	PZ	BASILICATA	729	169.591	233	0,000006725075
San Costanzo	PU	MARCHE	4.786	1.786.702	373	0,000070851200
San Cristoforo	AL	PIEMONTE	608	271.777	447	0,000010777265
San Damiano d'Asi	AT	PIEMONTE	8.315	3.281.060	395	0,000130109594
San Damiano Macra	CN	PIEMONTE	430	203.530	473	0,000008070948
San Damiano al Colle	PV	LOMBARDIA	656	325.667	496	0,000012914261
San Daniele Po	CR	LOMBARDIA	1.387	556.463	401	0,000022066413
San Demetrio Corone	CS	CALABRIA	3.559	655.393	184	0,000025989445
San Demetrio ne' Vestini	AQ	ABRUZZO	1.854	673.106	363	0,000026691853
San Didero	TO	PIEMONTE	551	229.246	416	0,000009090678
Sandigliano	Bi	PIEMONTE	2.720	1.252.154	460	0,000049653848
San Donaci	BR	PUGLIA	6.768	1.922.220	284	0,000076225154
San Donà di Piave	VE	VENETO	41.778	17.100.475	409	0,000678114981

H824	San Donato Val di Cornino	FR	LAZIO	2.107	659.888	313	0,000026167683
H825	San Donato di Ninea	CS	CALABRIA	1.360	355.407	261	0,000014093565
H826	San Donato di Lecce	LE	PUGLIA	5.724	1.429.344	250	0,000056680282
H827	San Donato Milanese	MI	LOMBARDIA	32.492	18.068.682	556	0,000716508999
H829	Sandrigo	VI	VENETO	8.453	3.574.634	423	0,000141751219
H830	San Fedele Intelvi	CO	LOMBARDIA	1.808	1.662.016	919	0,00005906822
H831	San Fede	PZ	BASILICATA	3.004	646.876	215	0,000025665174
H833	San Felice del Molise	CB	MOLISE	634	174.910	276	0,000006935992
H834	San Felice a Cancello	CE	CAMPANIA	17.568	4.909.173	279	0,000194671989
H835	San Felice sul Panaro	MO	EMILIAROMAGNA	10.900	5.080.154	466	0,000201452211
H836	San Felice Circeo	LT	LAZIO	10.032	9.699.454	967	0,000384629366
H838	San Felice del Benaco	BS	LOMBARDIA	3.391	2.946.925	869	0,000116859554
H839	San Ferdinando di Puglia	BT	PUGLIA	13.987	3.996.588	286	0,000158483686
H840	San Fermo della Battaglia	CO	Lombardia	7.682	3.271.428	426	0,000129727660
H841	San Fili	CS	CALABRIA	2.719	567.931	209	0,000022521164
H843	San Fior	TV	VENETO	6.970	2.803.738	402	0,00011181521
H844	San Fiorano	LO	LOMBARDIA	1.822	699.543	384	0,000027740217
H846	San Floro	CZ	CALABRIA	716	206.349	288	0,000008182697
H847	San Francesco al Campo	TO	PIEMONTE	5.005	2.007.175	401	0,000079593995
H851	Sanfrè	CN	PIEMONTE	3.040	1.024.723	337	0,000040635139
H852	Sanfront	CN	PIEMONTE	2.395	766.724	320	0,000030404242
H855	Sangano	TO	PIEMONTE	3.707	1.606.824	433	0,000063718210
H857	San Gemini	TR	UMBRIA	5.018	1.814.364	362	0,000071948125
H859	San Genesio ed Uniti	PV	LOMBARDIA	3.856	1.578.327	409	0,000062588137
H860	San Gennaro Vesuviano	NA	CAMPANIA	11.966	3.973.850	332	0,000157582001
H861	San Germano Vercellese	VC	PIEMONTE	1.691	838.370	496	0,000033245332
H862	San Germano Chisone	TO	PIEMONTE	1.854	591.876	319	0,000023470680
H865	San Gervasio Bresciano	BS	LOMBARDIA	2.531	911.842	360	0,000036158849
H867	San Giacomo degli Schiavoni	CB	MOLISE	1.406	387.277	275	0,000015357391
H868	San Giacomo Filippo	SO	LOMBARDIA	373	341.960	917	0,000013560351
H870	San Giacomo delle Segnate	MN	LOMBARDIA	1.639	739.150	451	0,000029310815
H872	Sangiano	VA	LOMBARDIA	1.526	476.863	312	0,000018909886
H873	San Gillio	TO	PIEMONTE	3.174	1.277.246	402	0,000050648865
H875	San Gimignano	SI	TOSCANA	7.820	4.991.942	638	0,000197954207
H876	San Ginesio	MC	MARCHE	3.498	1.388.907	397	0,000055076737
H877	Sanginetto	CS	CALABRIA	1.338	1.007.923	753	0,000039968937
H878	San Giorgio Monferrato	AL	PIEMONTE	1.265	570.822	451	0,000022635798
H880	San Giorgio a Liri	FR	LAZIO	3.164	1.168.772	369	0,000046347374
H881	San Giorgio Albanese	CS	CALABRIA	1.432	241.248	168	0,000009566626

H882	San Giorgio Ionico	TA	PUGLIA	15.344	4.999.936	326	0,000198271184
H883	San Giorgio di Mantova	MN	LOMBARDIA	9.519	3.742.388	393	0,000148403451
H884	San Giorgio su Legnano	MI	LOMBARDIA	6.826	2.351.840	345	0,000093261617
H885	San Giorgio di Lomellina	PV	LOMBARDIA	1.099	479.283	436	0,000019005841
H887	San Giorgio Piacentino	PC	EMILIAROMAGNA	5.792	2.836.846	490	0,000112494397
H888	San Giorgio Lucano	MT	BASILICATA	1.217	339.542	279	0,000013464465
H889	San Giorgio Morgeto	RC	CALABRIA	3.058	531.777	174	0,000021087464
H890	San Giorgio Canavese	TO	PIEMONTE	2.643	1.324.707	501	0,000052530936
H892	San Giorgio a Cremano	NA	CAMPANIA	45.557	16.185.682	355	0,000641839117
H893	San Giorgio delle Pertiche	PD	VENETO	10.214	3.744.075	367	0,000148470332
H894	San Giorgio del Sannio	BN	CAMPANIA	10.022	3.866.437	386	0,000153322580
H896	San Giorgio di Piano	BO	EMILIAROMAGNA	8.512	4.064.060	477	0,000161159264
H897	San Giorgio in Bosco	PD	VENETO	6.263	2.551.594	407	0,000101182813
H898	San Giorgio La Molara	BN	CAMPANIA	2.994	537.128	179	0,000021299665
H899	San Giorgio Scarampi	AT	PIEMONTE	122	36.329	298	0,00001440609
H900	San Giordio di Susa	TO	PIEMONTE	1.024	443.868	433	0,00017601461
H901	San Giovanni Valdarno	AR	TOSCANA	17.018	7.582.294	446	0,000300673929
H903	San Giovanni di Gerace	RC	CALABRIA	481	126.284	263	0,000005007746
H907	San Giovanni a Filiro	SA	CAMPANIA	3.780	1.711.060	453	0,000067851631
H910	San Giovanni Bianco	BG	LOMBARDIA	4.864	1.774.591	365	0,000070370950
H912	San Giovanni del Dosso	MN	LOMBARDIA	1.248	506.099	406	0,000020069208
H913	Villa San Giovanni in Tuscia	VT	LAZIO	1.331	362.641	272	0,000014360447
H916	San Giovanni Ilarione	VR	VENETO	5.113	1.435.173	281	0,000056911408
H917	San Giovanni Incarico	FR	LAZIO	3.336	1.062.644	316	0,000041742313
H918	San Giovanni in Croce	CR	LOMBARDIA	1.905	916.170	481	0,000036930508
H919	San Giovanni in Fiore	CS	CALABRIA	17.372	3.713.863	214	0,000147272297
H920	San Giovanni in Galdo	CB	MOLISE	580	157.605	272	0,000006249770
H921	San Giovanni in Marignano	RN	EMILIAROMAGNA	9.417	4.485.671	476	0,000177878147
H923	San Giovanni Lipioni	CH	ABRUZZO	185	93.865	507	0,000003722211
H924	San Giovanni Lupatoto	VR	VENETO	25.066	10.396.530	415	0,000412271745
H926	San Giovanni Rotondo	FG	PUGLIA	27.184	10.880.754	400	0,000431473552
H928	San Giuliano del Sannio	CB	MOLISE	1.029	283.398	275	0,000011238077
H929	San Giuliano di Puglia	CB	MOLISE	1.042	211.701	203	0,000008949932
H930	San Giuliano Milanese	MI	LOMBARDIA	38.226	13.801.070	361	0,000547277931
H931	San Giuseppe Vesuviano	NA	CAMPANIA	30.657	11.666.577	381	0,000462635162
H935	San Giustino	PG	UMBRIA	11.297	5.154.681	456	0,000204407556
H936	San Giusto Canavese	TO	PIEMONTE	3.406	1.458.494	428	0,000057836196
H937	San Godenzo	FI	TOSCANA	1.167	716.666	614	0,000028419207
H938	San Gregorio nelle Alpi	BL	VENETO	1.613	551.442	342	0,000021867310

H939	San Gregorio Matese	CE	CAMPANIA	988	264.219	267	0,000010477519
H941	San Gregorio d'Ippona	VV	CALABRIA	2.527	416.666	165	0,000016522388
H942	San Gregorio da Sassola	RM	LAZIO	1.619	488.613	302	0,000019375843
H943	San Gregorio Magno	SA	CAMPANIA	4.286	999.298	233	0,000039626910
H944	Sanguinetto	VR	VENETO	4.101	1.639.060	400	0,000064996496
H945	San Lazzaro di Savena	BO	EMILIAROMAGNA	32.066	19.068.011	595	0,000756137129
H949	San Leo	RN	EMILIAROMAGNA	2.972	1.056.453	355	0,000041893371
H953	San Leucio del Sannio	BN	CAMPANIA	3.106	779.621	251	0,000030915692
H955	San Lorenzello	BN	CAMPANIA	2.227	589.957	265	0,000023394583
H957	San Lorenzo al Mare	IM	LIGURIA	1.297	1.610.320	1.242	0,000063856815
H958	San Lorenzo in Campo	PU	MARCHE	3.414	1.126.609	330	0,000044675407
H959	San Lorenzo	RC	CALABRIA	2.640	819.875	311	0,000032511938
H961	San Lorenzo Bellizzi	CS	CALABRIA	644	125.205	194	0,000004964970
H962	San Lorenzo del Vallo	CS	CALABRIA	3.394	514.988	152	0,000020421704
H967	San Lorenzo Maggiore	BN	CAMPANIA	2.154	439.581	204	0,000017431459
H969	San Lorenzo Nuovo	VT	LAZIO	2.091	813.787	389	0,000032270508
H970	San Luca	RC	CALABRIA	3.881	473.790	122	0,000018788022
H971	San Lucido	CS	CALABRIA	6.047	1.855.717	307	0,000073587997
H973	San Lupo	BN	CAMPANIA	801	206.341	258	0,000008182408
H975	San Mango sul Calore	AV	CAMPANIA	1.185	395.465	334	0,000015682052
H976	San Mango d'Aquino	CZ	CALABRIA	1.564	345.544	221	0,000013702466
H977	San Mango Piemonte	SA	CAMPANIA	2.649	667.684	252	0,000026476837
H978	San Marcellino	CE	CAMPANIA	14.155	3.631.139	257	0,000143991901
H979	San Marcello	AN	MARCHE	2.057	784.081	381	0,000031092550
H981	San Marco Argentano	CS	CALABRIA	7.424	1.716.928	231	0,000068084361
H984	San Marco dei Cavoti	BN	CAMPANIA	3.371	962.332	285	0,000038161012
H985	San Marco in Lamis	FG	PUGLIA	13.831	3.605.478	261	0,000142974332
H986	San Marco la Catola	FG	PUGLIA	1.012	308.031	304	0,000012214874
H987	San Martino Alfieri	AT	PIEMONTE	666	297.134	446	0,000011782770
H990	San Martino in Pensilis	CB	MOLISE	4.793	1.039.509	217	0,000041221476
H991	San Martino sulla Marrucina	CH	ABRUZZO	941	313.520	333	0,000012432563
H992	San Martino di Finita	CS	CALABRIA	1.100	204.997	186	0,000008129114
H994	San Martino d'Agri	PZ	BASILICATA	801	179.721	224	0,000007126805
H996	San Martino di Venezze	RO	VENETO	3.960	1.330.965	336	0,000052779092
H997	San Martino Canavese	TO	PIEMONTE	852	341.104	400	0,000013526394
I002	San Martino Sannita	BN	CAMPANIA	1.230	357.086	290	0,000014160168
I003	San Martino Buon Albergo	VR	VENETO	14.940	7.496.975	502	0,000297290655
I005	San Martino dall'Argine	MN	LOMBARDIA	1.751	755.593	432	0,000029962857
I007	San Martino del Lago	CR	LOMBARDIA	437	202.046	462	0,000008012064

1008	San Martino di Lupari	PD	VENETO	13.177	5.364.345	407	0,000212721752
1011	San Martino in Rio	RE	EMILIAROMAGNA	8.099	4.145.323	512	0,000164381742
1012	San Marino in Strada	LO	LOMBARDIA	3.641	1.325.066	364	0,000052545138
1014	San Martino Siccomario	PV	LOMBARDIA	6.182	3.080.307	498	0,000122148798
1016	San Martino Valle Caudina	AV	CAMPANIA	4.884	1.391.950	285	0,000055197426
1017	San Marzano Oliveto	AT	PIEMONTE	1.047	384.820	368	0,000015259934
1018	San Marzano di San Giuseppe	TA	PUGLIA	9.282	2.242.710	242	0,000088934099
1019	San Marzano sul Sarno	SA	CAMPANIA	10.442	2.813.134	269	0,000111554119
1023	San Massimo	CB	MOLISE	855	763.545	893	0,000030278186
1024	San Maurizio Canavese	TO	PIEMONTE	10.237	4.385.834	428	0,000173919128
1025	San Maurizio d'Opaglio	NO	PIEMONTE	3.050	1.565.173	513	0,000062066521
1026	San Mauro Marchesato	KR	CALABRIA	2.157	441.019	204	0,000017488488
1027	San Mauro Pascoli	FC	EMILIAROMAGNA	11.690	5.301.106	453	0,000210214029
1029	San Mauro Forte	MT	BASILICATA	1.552	401.186	258	0,000015908935
1030	San Mauro Torinese	TO	PIEMONTE	19.085	7.741.713	406	0,000306995647
1031	San Mauro Cilento	SA	CAMPANIA	889	602.899	678	0,000023907806
1032	San Mauro la Bruca	SA	CAMPANIA	603	145.350	241	0,000005763828
1034	San Michele di Serino	AV	CAMPANIA	2.530	794.980	314	0,000031524724
1037	San Michele Mondovì	CN	PIEMONTE	2.003	716.574	358	0,000028415547
1040	San Michele al Tagliamento	VE	VENETO	11.930	17.955.254	1.505	0,000712011016
1045	San Michele Salentino	BR	PUGLIA	6.351	1.956.834	308	0,000077697774
1046	San Miniato	PI	TOSCANA	27.934	14.098.718	505	0,000559081090
1047	San Nazario	VI	VENETO	1.696	627.377	370	0,000024878458
1048	Sannazzaro de' Burgondi	PV	LOMBARDIA	5.515	2.148.023	389	0,000085179324
1049	San Nazzaro	BN	CAMPANIA	884	266.855	302	0,000010582057
1051	San Nazzaro Val Cavargna	CO	LOMBARDIA	314	130.067	414	0,000005157759
1052	San Nazzaro Sesia	NO	PIEMONTE	724	407.176	562	0,000016146441
1053	Sannicandro di Bari	BA	PUGLIA	9.957	2.727.990	274	0,000108177734
1054	San Nicandro Garganico	FG	PUGLIA	15.566	4.090.965	263	0,000162226171
1056	San Nicola la Strada	CE	CAMPANIA	22.448	8.600.485	383	0,000341050048
1057	San Nicola dell'Alto	KR	CALABRIA	856	164.327	192	0,000006516358
1058	San Nicola da Crissa	VV	CALABRIA	1.335	223.952	168	0,000008880771
1059	Sannicola	LE	PUGLIA	5.890	1.924.593	327	0,000076319246
1060	San Nicola Arcella	CS	CALABRIA	1.957	2.213.788	1.131	0,000087787190
1061	San Nicola Baronia	AV	CAMPANIA	771	229.118	297	0,000009085625
1062	San Nicola Manfredi	BN	CAMPANIA	3.722	1.061.351	285	0,000042087587
1063	San Nicolò di Comelico	BL	VENETO	406	265.463	654	0,000010526876
1066	San Pancrazio Salentino	BR	PUGLIA	10.050	3.138.717	312	0,000124465016
1071	San Paolo di Jesi	AN	MARCHE	933	348.827	374	0,000013832628

1072	San Paolo di Civitate	FG	PUGLIA	5.818	2.106.365	362	0,000083527349
1073	San Paolo Bel Sito	NA	CAMPANIA	3.513	1.275.143	363	0,000050565457
1076	San Paolo Solibrito	AT	PIEMONTE	1.208	394.327	326	0,000015636918
1079	San Pellegrino Terme	BG	LOMBARDIA	4.862	1.991.067	410	0,000078955254
1088	San Pietro di Cadore	BL	VENETO	1.624	726.164	447	0,000028795865
1089	San Pietro al Tanagro	SA	CAMPANIA	1.695	560.639	331	0,000022231985
1090	San Pietro Val Lemina	TO	PIEMONTE	1.448	696.187	481	0,000027607125
1093	San Pietro a Maida	CZ	CALABRIA	4.200	884.420	211	0,000035071469
1095	San Pietro Apostolo	CZ	CALABRIA	1.691	335.415	198	0,000013300781
1096	San Pietro Avellana	IS	MOLISE	503	278.986	555	0,000011063110
1102	San Pietro di Caridà	RC	CALABRIA	1.195	235.501	197	0,000009338739
1103	San Pietro di Feletto	TV	VENETO	5.321	2.069.002	389	0,000082045738
1105	San Pietro di Morubio	VR	VENETO	3.008	1.213.112	403	0,000048105649
1107	San Pietro in Gu	PD	VENETO	4.523	1.932.038	427	0,000076614487
1108	San Pietro in Amantea	CS	CALABRIA	505	103.284	205	0,000004095698
1109	San Pietro in Carfano	VR	VENETO	12.897	5.739.411	445	0,000227594894
1110	San Pietro in Casale	BO	EMILIAROMAGNA	12.202	5.287.826	433	0,000209687395
1113	San Pietro Infine	CE	CAMPANIA	944	255.039	270	0,000010113497
1114	San Pietro in Guarano	CS	CALABRIA	3.663	893.054	244	0,000035413844
1115	San Pietro in Lama	LE	PUGLIA	3.555	970.718	273	0,000038493558
1116	San Pietro Mosezzo	NO	PIEMONTE	2.005	1.592.293	794	0,000063141957
1117	San Pietro Mussolino	VI	VENETO	1.625	566.675	349	0,000022471358
1119	San Pietro Vernotico	BR	PUGLIA	13.786	4.752.025	345	0,000188440338
1120	San Pietro Viminario	PD	VENETO	3.039	1.049.293	345	0,000041609430
1121	San Pio delle Camere	AQ	ABRUZZO	661	227.712	344	0,000009029875
1122	San Polo Matese	CB	MOLISE	470	144.672	308	0,000005736927
1123	San Polo d'Enza	RE	EMILIAROMAGNA	6.083	3.752.924	617	0,000148821248
1124	San Polo di Piave	TV	VENETO	4.857	1.785.357	368	0,000070797882
1125	San Polo dei Cavalieri	RM	LAZIO	2.992	1.131.477	378	0,000044868419
1126	San Ponso	TO	PIEMONTE	267	151.457	567	0,000006005993
1128	San Possidonio	MO	EMILIAROMAGNA	3.619	1.530.438	423	0,000060689113
1129	San Poffio Ultra	AV	CAMPANIA	1.558	487.697	313	0,000019339497
1130	San Poffio Sammitico	CE	CAMPANIA	1.925	531.473	276	0,000021075431
1131	San Prisco	CE	CAMPANIA	12.345	4.533.133	367	0,000179760240
1132	San Procopio	RC	CALABRIA	534	91.750	172	0,000003638328
1133	San Prospero	MO	EMILIAROMAGNA	5.860	2.734.460	467	0,000108434320
1135	San Quirico d'Orcia	SI	TOSCANA	2.662	1.481.734	557	0,000058757769
1137	San Raffaele Cimena	TO	PIEMONTE	3.147	1.292.336	411	0,000051247238
1138	Sanremo	IM	LIGURIA	54.807	43.631.914	796	0,001730212471

1139	San Roberto	RC	CALABRIA	1.750	387.827	222	0,000015379195
1140	San Rocco al Porto	LO	LOMBARDIA	3.536	1.338.685	379	0,000053085229
1142	San Romano in Garfagnana	LU	TOSCANA	1.410	579.352	411	0,000022974050
1143	San Rufo	SA	CAMPANIA	1.754	367.560	210	0,000014575480
1144	San Salvatore Monferrato	AL	PIEMONTE	4.299	1.833.816	427	0,000072719494
1145	San Salvatore Telesino	BN	CAMPANIA	3.999	1.304.191	326	0,000051717356
1148	San Salvo	CH	ABRUZZO	20.016	10.319.982	516	0,000409236246
1150	San Sebastiano Curone	AL	PIEMONTE	583	326.995	561	0,000012966910
1151	San Sebastiano al Vesuvio	NA	CAMPANIA	9.196	3.786.057	412	0,000150135129
1152	San Sebastiano da Po	TO	PIEMONTE	1.930	776.991	403	0,000030811383
1153	San Secondo Parmense	PR	EMILIAROMAGNA	5.721	3.074.918	537	0,000121935098
1154	San Secondo di Pinerolo	TO	PIEMONTE	3.575	1.469.032	411	0,000058254088
1155	Sansepolcro	AR	TOSCANA	15.884	8.430.855	531	0,000334323392
1156	San Severino Marche	MC	MARCHE	12.726	4.812.467	378	0,0001906837165
1157	San Severino Lucano	PZ	BASILICATA	1.563	315.367	202	0,000012505817
1158	San Severo	FG	PUGLIA	53.905	16.398.499	304	0,000650278303
1162	San Siro	CO	LOMBARDIA	1.739	1.266.926	729	0,000050239622
1163	San Sossio Baronia	AV	CAMPANIA	1.643	387.015	236	0,00015346981
1164	San Sostene	CZ	CALABRIA	1.370	504.094	368	0,000019989706
1165	San Sosti	CS	CALABRIA	2.185	471.659	216	0,000018703537
1168	Santa Brigida	BG	LOMBARDIA	553	420.418	760	0,000016671564
1170	Santa Caterina dello Ionio	CZ	CALABRIA	2.175	586.195	270	0,000023245421
1171	Santa Caterina Albanese	CS	CALABRIA	1.222	233.855	191	0,000009273446
1172	Santa Cesarea Terme	LE	PUGLIA	3.015	1.715.091	569	0,000068011506
1175	Santa Cristina e Bissono	PV	LOMBARDIA	2.003	790.019	394	0,000031327988
1176	Santa Cristina d'Aspromonte	RC	CALABRIA	929	188.023	202	0,000007456004
1177	Santa Croce sull'Arno	PI	TOSCANA	14.601	8.657.769	593	0,000343321636
1179	Santa Croce del Sannio	BN	CAMPANIA	927	316.299	341	0,000012542738
1181	Santa Croce di Magliano	CB	MOLISE	4.435	972.282	219	0,0000385555589
1183	Santa Domenica Talao	CS	CALABRIA	1.263	231.470	183	0,000009178903
1187	Santa Fiora	GR	TOSCANA	2.622	1.902.012	725	0,000075423797
1189	Sant'Agapito	IS	MOLISE	1.496	395.800	265	0,000015695337
1190	Sant'Agata Fossili	AL	PIEMONTE	425	215.974	508	0,000008564374
1191	Sant'Agata Bolognese	BO	EMILIAROMAGNA	7.291	3.364.277	461	0,000133409563
1192	Sant'Agata di Esaro	CS	CALABRIA	1.890	387.130	205	0,000015351538
1193	Sant'Agata di Puglia	FG	PUGLIA	1.959	775.426	396	0,000030749325
1196	Sant'Agata sul Sarnano	RA	EMILIAROMAGNA	2.862	1.412.743	494	0,000056021959
1197	Sant'Agata de' Goti	BN	CAMPANIA	11.216	3.059.912	273	0,000121340025
1198	Sant'Agata del Bianco	RC	CALABRIA	592	105.495	178	0,000004183384

1201	Sant'Agata Feltria	RN	EMILIAROMAGNA	2.151	842.888	392	0,000033424501
1203	Santa Giuletta	PV	LOMBARDIA	1.643	686.938	418	0,000027240350
1206	Santa Giustina	BL	VENETO	6.807	2.553.973	375	0,000101277145
1207	Santa Giustina in Colle	PD	VENETO	7.219	2.745.838	380	0,000108885505
1208	Sant'Agnello	NA	CAMPANIA	9.122	4.949.400	543	0,000196267217
1210	Sant'Albano Stura	CN	PIEMONTE	2.422	977.958	404	0,000038780677
1213	Sant'Alessio con Vialone	PV	LOMBARDIA	957	349.944	366	0,000013876956
1214	Sant'Alessio in Aspromonte	RC	CALABRIA	343	84.409	246	0,000003347226
1217	Santa Luce	PI	TOSCANA	1.684	887.590	527	0,000035197140
1219	Santa Lucia di Serino	AV	CAMPANIA	1.402	491.914	351	0,000019506744
1221	Santa Lucia di Piave	TV	VENETO	9.151	3.355.826	367	0,000133074417
1225	Santa Margherita Ligure	GE	LIGURIA	9.338	16.153.734	1.730	0,000640572208
1226	Santa Margherita d'Adige	PD	VENETO	2.296	892.934	389	0,000035409083
1230	Santa Margherita di Staffora	PV	LOMBARDIA	473	372.460	787	0,000014769823
1232	Santa Maria a Monte	PI	TOSCANA	13.253	5.305.209	400	0,000210376713
1233	Santa Maria a Vico	CE	CAMPANIA	14.022	4.760.067	339	0,000188759250
1234	Santa Maria Capua Vetere	CE	CAMPANIA	32.802	16.490.075	503	0,000653909717
1236	Travacò Siccomario	PV	LOMBARDIA	4.436	1.732.624	391	0,000068706768
1237	Santa Maria della Versa	PV	LOMBARDIA	2.430	1.031.077	424	0,000040887095
1238	Santa Maria del Molise	IS	MOLISE	665	213.216	321	0,000008455023
1242	Santa Maria di Sala	VE	VENETO	17.602	6.126.476	348	0,000242943830
1243	Santa Maria Hoè	LC	LOMBARDIA	2.206	887.373	402	0,000035188558
1244	Santa Maria Imbato	CH	ABRUZZO	1.997	718.950	360	0,000028509767
1247	Santa Maria la Fossa	CE	CAMPANIA	2.729	932.777	342	0,000036989033
1249	Santa Maria Maggiore	VB	PIEMONTE	1.266	1.975.182	1.560	0,000078325327
1251	Santa Maria Nuova	AN	MARCHE	4.179	1.271.040	304	0,000050402781
1253	Santa Marina	SA	CAMPANIA	3.243	1.635.196	504	0,000064643284
1255	Santa Marinella	RM	LAZIO	18.783	16.293.694	867	0,000646122296
1256	Sant'Ambrogio sul Garigliano	FR	LAZIO	966	208.143	215	0,000008253846
1258	Sant'Ambrogio di Torino	TO	PIEMONTE	4.755	1.634.041	344	0,000064797482
1259	Sant'Ambrogio di Valpolicella	VR	VENETO	11.737	5.019.773	428	0,000199057836
1260	Sant'omenna	SA	CAMPANIA	443	124.678	281	0,000004944087
1261	San Tammaro	CE	CAMPANIA	5.549	2.009.937	362	0,000079703523
1262	Sant'Anastasia	NA	CAMPANIA	27.671	8.688.717	314	0,000344548856
1263	Sant'Anatolia di Narco	PG	UMBRIA	564	219.167	389	0,000008691021
1264	Sant'Andrea di Conza	AV	CAMPANIA	1.539	444.435	289	0,000017623944
1265	Sant'Andrea del Garigliano	FR	LAZIO	1.505	274.160	182	0,000010871741
1266	Sant'Andrea Apostolo dello IONIO	CZ	CALABRIA	1.937	809.893	418	0,000032116103
1273	Sant'Angelo d'Alife	CE	CAMPANIA	2.270	485.323	214	0,000019245369

1274	Sant'Angelo Lodigiano	LO	LOMBARDIA	13.170	5.238.222	398	0,000207720363
1275	Sant'Angelo di Piove di Sacco	PD	VENETO	7.256	2.399.240	331	0,000095141244
1276	Sant'Angelo Lomellina	PV	LOMBARDIA	818	335.565	410	0,000013306731
1277	Sant'Angelo a Cupolo	BN	CAMPANIA	4.325	1.387.714	321	0,000055029428
1278	Sant'Angelo a Fasanella	SA	CAMPANIA	635	180.051	284	0,000007139896
1279	Sant'Angelo all'Esca	AV	CAMPANIA	801	309.673	387	0,000012279992
1280	Sant'Angelo a Scala	AV	CAMPANIA	730	205.909	282	0,000008165273
1281	Sant'Angelo dei Lombardi	AV	CAMPANIA	4.250	1.370.645	323	0,000054352573
1282	Sant'Angelo del Pesco	IS	MOLISE	364	167.469	460	0,000006640937
1284	Sant'Angelo Romano	RM	LAZIO	5.018	1.541.706	307	0,000061135955
1286	Sant'Angelo in Pontano	MC	MARCHE	1.436	495.990	345	0,000019668368
1287	Sant'Angelo in Vado	PU	MARCHE	4.133	1.391.016	337	0,000055160383
1288	Sant'Angelo Le Fratte	PZ	BASILICATA	1.429	286.494	200	0,000011360833
1289	Sant'Angelo Limosano	CB	MOLISE	352	110.023	313	0,000004362948
1292	Sant'Anna d'Alfaedo	VR	VENETO	2.553	1.123.780	440	0,000044563213
1293	Sant'Antimo	NA	CAMPANIA	33.905	11.947.829	352	0,000473788125
1296	Sant'Antonino di Susa	TO	PIEMONTE	4.306	1.628.580	378	0,000064580933
1300	Sant'Antonio Abate	NA	CAMPANIA	19.743	5.680.137	288	0,000225244382
1301	Santa Paolina	AV	CAMPANIA	1.256	323.789	258	0,000012839783
1302	Sant'Apollinare	FR	LAZIO	1.919	495.052	258	0,000019631144
1304	Santarcangelo di Romagna	RN	EMILIAROMAGNA	22.089	10.656.143	482	0,000422566661
1305	Sant'Arcangelo	PZ	BASILICATA	6.533	1.619.190	248	0,000064208553
1306	Sant'Arpino	CE	CAMPANIA	14.307	4.223.748	295	0,000167491667
1307	Sant'Arsenio	SA	CAMPANIA	2.815	860.981	306	0,000034141985
1308	Santa Severina	KR	CALABRIA	2.131	393.403	185	0,000015600288
1309	Santa Sofia d'Epiro	CS	CALABRIA	2.628	343.131	131	0,000013606778
1310	Santa Sofia	FC	EMILIAROMAGNA	4.136	2.150.740	520	0,000085287035
1315	Santa Vittoria in Matenano	FM	MARCHE	1.330	382.278	287	0,000015159146
1316	Santa Vittoria d'Alba	CN	PIEMONTE	2.795	1.176.743	421	0,000046663430
1317	Sant'Egidio del Monte Albino	SA	CAMPANIA	8.909	2.646.480	297	0,000104945479
1318	Sant'Egidio alla Vibrata	TE	ABRUZZO	9.811	3.527.060	360	0,000139864652
1319	Sant'Elena	PD	VENETO	2.468	1.104.862	448	0,000043813015
1320	Sant'Elia a Pianisi	CB	MOLISE	1.818	463.896	255	0,000018395689
1321	Sant'Elia Fiumerapido	FR	LAZIO	6.166	1.525.509	247	0,000060493673
1322	Vallefiorita	CZ	CALABRIA	1.771	334.476	189	0,000013263548
1324	Sant'Epipidio a Mare	FM	MARCHE	17.110	5.602.922	327	0,000222182454
1326	Sante Marie	AQ	ABRUZZO	1.166	971.796	833	0,000038536322
1327	Santena	TO	PIEMONTE	10.830	4.193.140	387	0,000166277894
1330	Santeramo in Colle	BA	PUGLIA	26.734	7.176.449	268	0,000284560257

1332	Sant'Eufemia a Maiella	PE	ABRUZZO	278	315.187	1.134	0,0000124988646
1333	Sant'Eufemia d'Aspromonte	RC	CALABRIA	4.120	824.481	200	0,000032694589
1335	Sant'Eusanio del Sangro	CH	ABRUZZO	2.508	609.299	243	0,000024161579
1336	Sant'Eusanio Forconese	AQ	ABRUZZO	394	93.251	237	0,000003697848
1337	Santhia	VC	PIEMONTE	8.578	4.180.393	487	0,000165772425
1339	Santi Cosma e Damiano	LT	LAZIO	6.897	2.123.570	308	0,000084209612
1341	Sant'Iario dello Ionio	RC	CALABRIA	1.377	334.542	243	0,000013266177
1342	Sant'Iario d'Enza	RE	EMILIAROMAGNA	11.205	6.003.403	536	0,000238063418
1344	Sant'Ippolito	PU	MARCHE	1.563	552.415	353	0,000021905877
1346	Sant'Olcese	GE	LIGURIA	5.906	2.745.864	465	0,000108886528
1347	San Tomaso Agordino	BL	VENETO	644	456.902	709	0,000018118331
1348	Sant'Omero	TE	ABRUZZO	5.243	2.029.274	387	0,000080470328
1350	Sant'Onofrio	VV	CALABRIA	3.067	717.414	234	0,000028448855
1351	Santopadre	FR	LAZIO	1.357	365.745	270	0,000014503507
1352	Sant'Oreste	RM	LAZIO	3.687	1.426.328	387	0,000056560667
1353	Santorso	VI	VENETO	5.769	2.363.219	410	0,000093712833
1357	Santo Stefano del Sole	AV	CAMPANIA	2.208	592.998	269	0,000023515180
1359	Santo Stefano di Rogliano	CS	CALABRIA	1.725	441.165	256	0,000017494305
1360	Santo Stefano di Sessanio	AQ	ABRUZZO	111	111.255	1.002	0,000004411771
1361	Santo Stefano Ticino	MI	LOMBARDIA	5.003	2.145.577	429	0,000085082320
1362	Santo Stefano Lodigiano	LO	LOMBARDIA	1.928	648.762	337	0,000025726508
1363	Santo Stefano di Magra	SP	LIGURIA	9.360	3.596.513	384	0,000142618816
1364	Villa Santo Stefano	FR	LAZIO	1.720	393.320	229	0,000015596997
1365	Santo Stefano al Mare	IM	LIGURIA	2.197	2.654.140	1.208	0,000105249228
1367	Santo Stefano Belbo	CN	PIEMONTE	3.984	1.940.579	487	0,000076953174
1368	Santo Stefano d'Aveto	GE	LIGURIA	1.126	1.561.035	1.386	0,000061902456
1371	Santo Stefano in Aspromonte	RC	CALABRIA	1.263	585.894	464	0,000023233477
1372	Santo Stefano Roero	CN	PIEMONTE	1.390	382.501	275	0,000015167993
1373	San Stino di Livenza	VE	VENETO	12.928	4.350.232	336	0,000172507344
1375	Sant'Urbano	PD	VENETO	2.064	774.622	375	0,000030717424
1376	San Valentino in Abruzzo Citeriore	PE	ABRUZZO	1.922	603.521	314	0,000023932468
1377	San Valentino Torio	SA	CAMPANIA	10.947	3.148.808	288	0,000124865166
1381	San Venanzo	TR	UMBRIA	2.218	1.090.180	492	0,000043230825
1382	San Vendemiano	TV	VENETO	10.054	4.605.161	458	0,000182616477
1388	San Vincenzo La Costa	CS	CALABRIA	2.195	418.217	191	0,000016584271
1389	San Vincenzo Valle Roveto	AQ	ABRUZZO	2.347	751.523	320	0,000029801462
1390	San Vincenzo	LI	TOSCANA	6.911	9.035.425	1.307	0,000358297473
1391	San Vitiliano	NA	CAMPANIA	6.461	2.397.423	371	0,000095069186
1392	San Vito di Cadore	BL	VENETO	1.857	3.143.538	1.693	0,000124656216

1393	San Vito sullo Ionio	CZ	CALABRIA	1.811	506.017	279	0,000020065952
1394	San Vito Chietino	CH	ABRUZZO	5.361	2.426.536	453	0,000096223678
1396	San Vito dei Normanni	BR	PUGLIA	19.360	6.697.219	346	0,000265576523
1400	San Vito Romano	RM	LAZIO	3.273	1.075.139	328	0,000042634380
1401	San Vito di Leguzzano	VI	VENETO	3.608	1.364.966	378	0,000054127361
1408	San Vittore del Lazio	FR	LAZIO	2.636	700.762	266	0,000027788556
1409	San Vittore Olona	MI	LOMBARDIA	8.420	3.266.504	388	0,000129532374
1410	Sanza	SA	CAMPANIA	2.608	628.643	241	0,000024928665
1412	San Zeno Naviglio	BS	LOMBARDIA	4.673	1.954.817	418	0,000077517769
1414	San Zeno di Montagna	VR	VENETO	1.355	1.650.688	1.218	0,000065457620
1415	San Zenone al Lambro	MI	LOMBARDIA	4.496	1.420.530	316	0,000056330757
1416	San Zenone al Po	PV	LOMBARDIA	596	225.182	378	0,000008929519
1417	San Zenone degli Ezzelini	TV	VENETO	7.411	2.706.771	365	0,000107336303
1418	Saonara	PD	VENETO	10.311	3.696.691	359	0,000146591326
1421	Sappada	BL	VENETO	1.317	2.291.654	1.740	0,000090874950
1422	Sapri	SA	CAMPANIA	6.770	2.542.525	376	0,000100823194
1423	Saracena	CS	CALABRIA	3.828	867.386	227	0,000034395952
1424	Saracinesco	RM	LAZIO	185	85.285	461	0,000003381949
1425	Sarcedo	VI	VENETO	5.271	2.132.468	405	0,000084562492
1426	Sarcoti	PZ	BASILICATA	1.404	360.484	257	0,000014294884
1429	Sardigliano	AL	PIEMONTE	406	213.965	527	0,000008484712
1430	Sarego	VI	VENETO	6.794	2.358.197	347	0,000093513683
1432	Sarezzano	AL	PIEMONTE	1.171	457.578	391	0,000018145155
1433	Sarezzo	BS	LOMBARDIA	13.553	5.471.713	404	0,000216979399
1434	Sarmato	PC	EMILIAROMAGNA	2.879	1.441.867	501	0,000057176859
1435	Sarnede	TV	VENETO	3.086	1.027.940	333	0,000040762719
1436	Sarnano	MC	MARCHE	3.264	1.770.640	542	0,000070214281
1437	Sarnico	BG	LOMBARDIA	6.660	3.073.061	461	0,000121861466
1438	Sarno	SA	CAMPANIA	31.529	9.021.841	286	0,000357758797
1441	Saronno	VA	LOMBARDIA	39.401	17.948.656	456	0,000711749385
1444	Sarsina	FC	EMILIAROMAGNA	3.446	1.337.712	388	0,000053046643
1445	Sarteano	SI	TOSCANA	4.717	2.809.411	596	0,000111406461
1447	Sartriana Lomellina	PV	LOMBARDIA	1.657	692.166	418	0,000027447658
1449	Sarzana	SP	LIGURIA	21.976	11.979.310	545	0,000475036479
1451	Sassano	SA	CAMPANIA	5.013	1.158.721	231	0,000045948802
1453	Sassello	SV	LIGURIA	1.777	1.867.590	1.051	0,000074058792
1454	Sassetta	LI	TOSCANA	514	409.358	796	0,000016232990
1455	Sassinoro	BN	CAMPANIA	618	155.756	252	0,000006176465
1457	Sasso di Castalda	PZ	BASILICATA	835	217.306	260	0,000008617227

1459	Sassocorvaro	PU	MARCHE	3.504	1.321.447	377	0,000052401662
1460	Sassoferlrio	PU	MARCHE	1.388	461.593	333	0,000018304360
1461	Sassoferrato	AN	MARCHE	7.285	3.049.701	419	0,000120935112
1462	Sassuolo	MO	EMILIAROMAGNA	40.853	22.369.408	548	0,000887053205
1463	Satriano	CZ	CALABRIA	3.448	992.401	288	0,000039353414
1465	Sauze di Cesana	TO	PIEMONTE	244	490.357	2.010	0,000019444998
1466	Sauze d'Oulx	TO	PIEMONTE	1.109	4.384.973	3.954	0,000173685003
1467	Sava	TA	PUGLIA	16.208	4.619.683	285	0,000183192338
1468	Savelli	KR	CALABRIA	1.271	380.875	300	0,000015103495
1469	Saviano	NA	CAMPANIA	15.982	5.283.235	331	0,000209505356
1470	Savigliano	CN	PIEMONTE	21.441	11.001.097	513	0,000436245698
1471	Savignano Irpino	AV	CAMPANIA	1.140	376.295	330	0,000014921883
1472	Savignano sul Rubicone	FC	EMILIAROMAGNA	17.766	8.199.395	462	0,000325144905
1473	Savignano sul Panaro	MO	EMILIAROMAGNA	9.177	4.497.030	490	0,000178328599
1475	Savignone	GE	LIGURIA	3.205	1.948.073	608	0,000077250345
1476	Saviole dell'Adamello	BS	LOMBARDIA	916	480.068	524	0,000019036991
1480	Savona	SV	LIGURIA	61.345	32.416.904	528	0,001285484067
1482	Scafa	PE	ABRUZZO	3.759	1.225.054	326	0,000048579222
1483	Scafati	SA	CAMPANIA	50.787	16.666.113	328	0,000660890479
1484	Scagnello	CN	PIEMONTE	194	68.306	352	0,000002708642
1485	Scala Coeif	CS	CALABRIA	1.014	250.374	247	0,000009928526
1486	Scala	SA	CAMPANIA	1.533	669.343	437	0,000026542640
1487	Scaldasole	PV	LOMBARDIA	938	342.893	366	0,000013597324
1489	Scalea	CS	CALABRIA	10.913	6.629.134	607	0,00262876614
1490	Scalenghe	TO	PIEMONTE	3.339	1.380.831	414	0,000054756506
1493	Scampitella	AV	CAMPANIA	1.234	308.332	250	0,000012226839
1494	Scandale	KR	CALABRIA	3.169	587.182	185	0,000023284552
1496	Scandiano	RE	EMILIAROMAGNA	25.483	13.457.690	528	0,000533661293
1497	Scandolara Ravara	CR	LOMBARDIA	1.413	599.306	424	0,000023765335
1498	Scandolara Ripa d'Oglio	CR	LOMBARDIA	547	215.208	393	0,000008534012
1499	Scandriglia	RI	LAZIO	3.108	1.205.780	388	0,000047814882
1501	Scanno	AQ	ABRUZZO	1.847	1.366.504	740	0,000054188374
1504	Scansano	GR	TOSCANA	4.427	2.142.309	484	0,000084952716
1506	Scanzorosciate	BG	LOMBARDIA	10.076	3.931.820	390	0,000155915327
1507	Scapoli	IS	MOLISE	680	179.127	263	0,000007103227
1510	Scarlino	GR	TOSCANA	3.847	3.015.362	784	0,000119573405
1511	Scarmagno	TO	PIEMONTE	838	496.942	593	0,000019706101
1512	Scarnafigi	CN	PIEMONTE	2.162	918.424	425	0,000036419871
1520	Scemi	CH	ABRUZZO	3.288	1.037.002	315	0,0000041122057

I522	Scheggia e Pascelupo	PG	UMBRIA	1.393	670.828	482	0,000026601508
I523	Scheggino	PG	UMBRIA	461	217.567	472	0,000008627577
I526	Schiavi di Abruzzo	CH	ABRUZZO	860	523.001	608	0,000020739462
I527	Schiavon	VI	VENETO	2.627	1.200.801	457	0,000047617474
I529	Schignano	CO	LOMBARDIA	864	598.605	693	0,000023737537
I530	Schilpario	BG	LOMBARDIA	1.201	969.816	808	0,000038457813
I531	Schio	VI	VENETO	39.355	18.333.789	466	0,000727921727
I532	Schivenoglia	MN	LOMBARDIA	1.203	467.161	388	0,000018525169
I536	Scido	RC	CALABRIA	931	155.314	167	0,000006158949
I537	Scilla	RC	CALABRIA	4.964	1.526.025	307	0,000060514152
I539	Sciolze	TO	PIEMONTE	1.459	609.147	418	0,000024155558
I540	Scisciano	NA	CAMPANIA	5.994	1.834.321	306	0,000072739537
I543	Scontrone	AQ	ABRUZZO	574	232.158	404	0,000009206164
I544	Scopa	VC	PIEMONTE	381	467.116	1.226	0,000018523376
I545	Scopello	VC	PIEMONTE	387	1.439.286	3.719	0,000057074505
I546	Scoppito	AQ	ABRUZZO	3.727	1.524.705	409	0,000060461798
I549	Scorrano	LE	PUGLIA	7.000	1.729.340	247	0,000068576538
I551	Scorzé	VE	VENETO	18.863	7.183.260	381	0,000284850341
I553	Scurcola Marsicana	AQ	ABRUZZO	2.824	1.594.335	565	0,000063222960
I555	Scurzolengo	AT	PIEMONTE	555	253.283	456	0,000010043865
I556	Seborga	IM	LIGURIA	315	176.476	560	0,000006998118
I558	Secinaro	AQ	ABRUZZO	359	198.655	553	0,000007877632
I559	Secili	LE	PUGLIA	1.880	518.072	276	0,000020543994
I561	Secugnago	LO	LOMBARDIA	2.029	665.394	328	0,000026386046
I563	Sedico	BL	VENETO	9.997	4.144.582	415	0,000164352352
I566	Sedriano	MI	LOMBARDIA	11.969	4.172.961	349	0,000165477704
I567	Sedrina	BG	LOMBARDIA	2.444	857.941	351	0,000034021433
I569	Sefto	MC	MARCHE	422	205.742	488	0,000008158629
I571	Seggiano	GR	TOSCANA	961	568.067	591	0,000025266538
I573	Segni	RM	LAZIO	9.159	3.501.829	382	0,000138864131
I577	Segrate	MI	LOMBARDIA	35.037	23.195.326	662	0,000919804741
I578	Segusino	TV	VENETO	1.887	831.243	441	0,000032962734
I581	Selci	RI	LAZIO	1.106	475.903	430	0,000018871801
I585	Sellano	PG	UMBRIA	1.079	568.102	527	0,000022527960
I588	Sellero	BS	LOMBARDIA	1.466	513.085	350	0,000020346242
I589	Sellia	CZ	CALABRIA	530	114.549	216	0,000004542393
I590	Sellia Marina	CZ	CALABRIA	7.513	3.147.383	419	0,000124808687
I592	Selva di Cadore	BL	VENETO	520	1.052.535	2.024	0,000041738003
I594	Selva di Progno	VR	VENETO	933	466.881	500	0,000018514059

1595	Selvazzano Dentro	PD	VENETO	22.886	9.092.879	397	0,000360575794
1597	Selvino	BG	LOMBARDIA	2.010	3.081.713	1.533	0,000122204543
1599	Semiana	PV	LOMBARDIA	231	119.589	518	0,000004742255
1600	Seminara	RC	CALABRIA	2.811	491.599	175	0,000019494238
1601	Semproniano	GR	TOSCANA	1.059	602.905	569	0,000023908057
1602	Senago	MI	LOMBARDIA	21.795	8.288.304	380	0,000328670583
1606	Senerchia	AV	CAMPANIA	842	178.752	212	0,000007088359
1607	Seniga	BS	LOMBARDIA	1.471	620.340	422	0,000024599423
1608	Senigallia	AN	MARCHE	45.027	23.621.708	525	0,000936712824
1610	Senise	PZ	BASILICATA	7.115	1.551.925	218	0,000061541181
1611	Senna Comasco	CO	LOMBARDIA	3.234	1.161.116	359	0,000046043744
1612	Senna Lodigiana	LO	LOMBARDIA	1.911	703.635	368	0,000027902466
1618	Sepino	CB	MOLISE	1.964	505.896	258	0,000020061184
1622	Seravezza	LU	TOSCANA	13.073	5.937.242	454	0,000235439831
1625	Seregno	MB	LOMBARDIA	44.651	22.581.054	506	0,000695445956
1626	Seren del Grappa	BL	VENETO	2.448	831.202	340	0,000032361094
1627	Sergnano	CR	LOMBARDIA	3.605	1.191.058	330	0,000047231108
1628	Seriate	BG	LOMBARDIA	25.182	9.871.557	392	0,000391454074
1629	Serina	BG	LOMBARDIA	2.122	1.656.156	780	0,000065674463
1630	Serino	AV	CAMPANIA	7.034	2.037.154	290	0,000080782832
1631	Serle	BS	LOMBARDIA	3.023	971.947	322	0,000038542292
1632	Sermide e Felonica	MN	Lombardia	7.548	3.287.498	436	0,000130364902
1633	Sirmione	BS	LOMBARDIA	8.137	11.427.183	1.404	0,000453142044
1634	Sermoneta	LT	LAZIO	9.842	3.230.295	328	0,000128096546
1635	Sernaglia della Battaglia	TV	VENETO	6.202	2.390.898	386	0,000094810445
1636	Sernio	SO	LOMBARDIA	486	186.977	385	0,000007414533
1637	Serole	AT	PIEMONTE	123	45.155	367	0,000001790606
1639	Serra San Bruno	VV	CALABRIA	6.734	1.563.687	232	0,000062007624
1640	Serra Riccò	GE	LIGURIA	7.865	3.924.226	498	0,000155614193
1641	Serracapriola	FG	PUGLIA	3.931	1.843.234	469	0,000073092981
1642	Serra d'Aiello	CS	CALABRIA	458	148.105	323	0,000005873047
1643	Serra de' Conti	AN	MARCHE	3.746	1.303.832	348	0,000051703137
1645	Serralunga di Crea	AL	PIEMONTE	562	310.690	553	0,000012320341
1646	Serralunga d'Alba	CN	PIEMONTE	564	348.944	619	0,000013837294
1648	Serramezzana	SA	CAMPANIA	331	95.174	288	0,000003774105
1649	Serramonacesca	PE	ABRUZZO	562	219.684	391	0,000008711514
1651	Serrapetrona	MC	MARCHE	966	384.954	399	0,000015265248
1652	Serrara Fontana	NA	CAMPANIA	3.173	1.371.127	432	0,000054371699
1653	Serra San Quirico	AN	MARCHE	2.850	1.063.713	373	0,000042181257

1654	Serra Sant'Abbondio	PU	MARCHE	1.027	389.836	380	0,000015458829
1655	Serrastretta	CZ	CALABRIA	3.176	787.518	248	0,000031228806
1656	Serrata	RC	CALABRIA	845	165.819	196	0,000006575491
1657	Serravalle Scivvia	AL	PIEMONTE	6.128	4.002.075	653	0,000158701264
1659	Serravalle Langhe	CN	PIEMONTE	315	133.381	423	0,000005289191
1660	Serravalle Pistolese	PT	TOSCANA	11.659	4.673.344	401	0,000185320277
1661	Serravalle di Chienti	MC	MARCHE	1.070	559.037	522	0,000022168467
1662	Serravalle a Po	MN	LOMBARDIA	1.541	706.720	459	0,000028024813
1663	Serravalle Sesia	VC	PIEMONTE	4.994	2.100.215	421	0,000083283499
1666	Serre	SA	CAMPANIA	3.995	1.050.936	263	0,000041674612
1669	Serrone	FR	LAZIO	3.099	1.173.637	379	0,000046540275
1671	Sersale	CZ	CALABRIA	4.630	737.660	159	0,000029251702
1673	Sovramonte	BL	VENETO	1.444	567.175	393	0,000022491194
1676	Sessa Aurunca	CE	CAMPANIA	21.727	10.371.628	477	0,000411284287
1677	Sessa Cilento	SA	CAMPANIA	1.337	368.511	276	0,000014613205
1678	Sessame	AT	PIEMONTE	271	82.609	305	0,000003275837
1679	Sessano del Molise	IS	MOLISE	727	243.158	334	0,000009542370
1681	Sestino	AR	TOSCANA	1.355	577.437	426	0,000022898130
1682	Sesto Campano	IS	MOLISE	2.388	476.480	200	0,000018894712
1683	Sesto ed Uniti	CR	LOMBARDIA	3.196	1.238.098	387	0,000049996475
1684	Sesto Fiorentino	FI	TOSCANA	48.958	28.089.360	574	0,001113876433
1688	Sesto Calende	VA	LOMBARDIA	11.079	5.768.929	521	0,000228765417
1689	Sestola	MO	EMILIAROMAGNA	2.508	3.178.478	1.267	0,000126041727
1690	Sesto San Giovanni	MI	LOMBARDIA	81.608	38.053.738	466	0,001509011302
1692	Sestriere	TO	PIEMONTE	929	4.572.806	4.922	0,000181333466
1693	Sestri Levante	GE	LIGURIA	18.578	14.603.245	786	0,000579987969
1696	Settala	MI	LOMBARDIA	7.430	3.157.121	425	0,000125194833
1697	Settefrati	FR	LAZIO	728	190.859	262	0,000007568463
1698	Settime	AT	PIEMONTE	530	223.686	422	0,000008870200
1700	Settimo Milanese	MI	LOMBARDIA	19.913	9.035.673	454	0,000358307316
1701	Settimo Rottaro	TO	PIEMONTE	490	207.725	424	0,000008237272
1702	Settimo Vittone	TO	PIEMONTE	1.560	646.682	415	0,000025643993
1703	Settimo Torinese	TO	PIEMONTE	47.669	18.180.737	381	0,000720852484
1704	Settignano	CZ	CALABRIA	3.124	946.958	303	0,000037551376
1709	Seveso	MB	LOMBARDIA	23.431	8.874.004	379	0,000351896385
1711	Sezzadio	AL	PIEMONTE	1.246	653.740	525	0,000025923876
1712	Sezze	LT	LAZIO	24.894	6.064.002	244	0,000240466472
1716	Sgurgola	FR	LAZIO	2.676	644.762	241	0,000025567861
1720	Siano	SA	CAMPANIA	9.979	2.606.020	261	0,000103341077

1725	Siderno	RC	CALABRIA	18.191	5.070.064	279	0,000201052082
1726	Siena	SI	TOSCANA	53.903	43.823.694	813	0,001737817435
1727	Sigillo	PG	UMBRIA	2.404	1.053.540	438	0,000041777871
1728	Signa	FI	TOSCANA	19.179	8.167.953	426	0,000323898085
1736	Silavengo	NO	PIEMONTE	561	324.088	578	0,000012851634
1738	Silvano d'Orba	AL	PIEMONTE	1.988	954.217	480	0,000037839238
1739	Silvano Pietra	PV	LOMBARDIA	672	378.615	563	0,000015013874
1741	Silvi	TE	ABRUZZO	15.626	9.965.690	638	0,000395186891
1744	Simbario	VV	CALABRIA	966	141.718	147	0,000005619792
1745	Simeri Crichi	CZ	CALABRIA	4.698	1.655.830	352	0,000065661517
1750	Sinio	CN	PIEMONTE	522	145.569	279	0,000005772498
1753	Sinopoli	RC	CALABRIA	2.089	289.674	139	0,00001486935
1756	Sirignano	AV	CAMPANIA	2.933	875.301	298	0,000034709853
1758	Sirolo	AN	MARCHE	4.051	2.900.752	716	0,000115028571
1759	Sirone	LC	LOMBARDIA	2.400	1.006.394	419	0,000039908304
1761	Sirtori	LC	LOMBARDIA	2.819	1.446.962	513	0,000057378915
1767	Sizzano	NO	PIEMONTE	1.468	651.933	444	0,000025852229
1774	Smerillo	FM	MARCHE	365	116.242	318	0,000004609539
1775	Soave	VR	VENETO	7.116	2.873.790	404	0,000113959397
1779	Sogliano al Rubicone	FC	EMILIAROMAGNA	3.195	1.115.929	349	0,00004251892
1780	Sogliano Cavour	LE	PUGLIA	4.114	895.707	218	0,000035519046
1781	Soglio	AT	PIEMONTE	145	79.549	549	0,000003154496
1782	Soiano del Lago	BS	LOMBARDIA	1.896	1.529.790	807	0,000060663439
1783	Solagna	VI	VENETO	1.901	873.575	460	0,000034641409
1786	Solaro	MI	LOMBARDIA	14.205	4.814.220	339	0,000190906662
1787	Solarolo	RA	EMILIAROMAGNA	4.488	1.962.485	437	0,00007821837
1790	Solarolo Rainerio	CR	LOMBARDIA	958	432.639	452	0,000017156170
1792	Solbiate	CO	LOMBARDIA	2.565	901.669	352	0,000035755454
1793	Solbiate Arno	VA	LOMBARDIA	4.212	1.766.825	419	0,000070063015
1794	Solbiate Olona	VA	LOMBARDIA	5.508	2.039.944	370	0,000080893448
1796	Soldano	IM	LIGURIA	977	267.455	274	0,000010605854
1798	Solero	AL	PIEMONTE	1.645	776.800	472	0,000030803804
1799	Solesino	PD	VENETO	7.072	2.867.011	405	0,000113690584
1800	Soletto	LE	PUGLIA	5.496	1.760.368	320	0,000069806930
1801	Solferino	MN	LOMBARDIA	2.642	1.128.915	427	0,000044766833
1802	Soliera	MO	EMILIAROMAGNA	15.461	6.554.672	424	0,000259923869
1803	Solignano	PR	EMILIAROMAGNA	1.773	961.237	542	0,000038117599
1804	Sulmona	AQ	ABRUZZO	24.557	10.445.743	425	0,000414223288
1805	Solfra	AV	CAMPANIA	12.495	4.060.998	325	0,000161037860

1808	Solonghelo	AL	PIEMONTE	226	130.127	576	0,000005160153
1809	Solopaca	BN	CAMPANIA	3.820	1.312.698	344	0,000052054691
1812	Solto Collina	BG	LOMBARDIA	1.785	990.127	555	0,000039263247
1813	Soiza	BG	LOMBARDIA	2.079	684.862	329	0,000027158028
1815	Somaglia	LO	LOMBARDIA	3.811	1.429.613	375	0,000056690930
1817	Sornano	CN	PIEMONTE	356	122.677	345	0,000004864730
1819	Somma Lombardo	VA	LOMBARDIA	17.779	8.095.801	455	0,000321036941
1820	Somma Vesuviana	NA	CAMPANIA	35.233	12.331.152	350	0,000488988695
1821	Sommacampagna	VR	VENETO	14.821	5.933.263	400	0,000235282034
1822	Sommatariva del Bosco	CN	PIEMONTE	6.361	2.751.369	433	0,000109104838
1823	Sommatariva Pemo	CN	PIEMONTE	2.787	1.041.499	372	0,000041300373
1825	Soranzo	PV	LOMBARDIA	1.145	428.207	374	0,000016980440
1826	Sona	VR	VENETO	17.683	6.981.217	395	0,000276838398
1827	Soncino	CR	LOMBARDIA	7.691	3.053.933	397	0,000121102930
1828	Sondalo	SO	LOMBARDIA	4.136	1.955.162	473	0,000077531443
1829	Sondrio	SO	LOMBARDIA	21.778	11.390.899	523	0,000451703221
1830	Songavazzo	BG	LOMBARDIA	719	563.437	784	0,000022342970
1831	Sonico	BS	LOMBARDIA	1.264	624.830	494	0,000024777461
1832	Sonnino	LT	LAZIO	7.520	1.635.793	218	0,000064866954
1835	Soprana	BI	PIEMONTE	726	280.880	387	0,000011138209
1838	Sora	FR	LAZIO	26.144	10.262.871	393	0,000406971532
1840	Soragna	PR	EMILIAROMAGNA	4.834	2.597.965	537	0,000103021635
1841	Sorano	GR	TOSCANA	3.428	1.469.634	429	0,000058277947
1843	Sorbo Serpico	AV	CAMPANIA	583	208.008	357	0,000008248497
1844	Sorbo San Basile	CZ	CALABRIA	809	221.042	273	0,000008765371
1845	Sorbolo	PR	EMILIAROMAGNA	9.544	4.762.873	499	0,000188870536
1847	Sordevoto	BI	PIEMONTE	1.373	664.818	484	0,000026363185
1848	Sordio	LO	LOMBARDIA	3.322	1.010.433	304	0,000040068460
1849	Soresina	CR	LOMBARDIA	8.964	3.412.809	381	0,000135334062
1850	Sorgà	VR	VENETO	3.042	1.236.772	407	0,000049043883
1852	Sori	GE	LIGURIA	4.205	3.370.685	802	0,000133663667
1853	Sorianello	VV	CALABRIA	1.176	155.754	132	0,000006176402
1854	Soriano Calabro	VV	CALABRIA	2.421	386.965	160	0,000015344994
1855	Soriano nel Cimino	VT	LAZIO	8.403	3.322.785	395	0,000131764192
1856	Sorico	CO	LOMBARDIA	1.246	847.310	680	0,000033599878
1857	Soriso	NO	PIEMONTE	761	413.806	544	0,000016409365
1858	Sorisoletto	BG	LOMBARDIA	9.073	3.165.502	349	0,000125527195
1860	Sormano	CO	LOMBARDIA	639	683.280	1.069	0,000027095294
1862	Sorrento	NA	CAMPANIA	16.679	15.660.480	939	0,000621012364

1865	Sospiro	CR	LOMBARDIA	3.174	1.153.248	363	0,000045731764
1866	Sospirolo	BL	VENETO	3.140	1.026.952	327	0,000040723526
1867	Sossano	VI	VENETO	4.403	1.433.624	326	0,000056860001
1868	Sostegno	BI	PIEMONTE	774	337.467	436	0,000013382155
1869	Sotto il Monte Giovanni XXIII	BG	LOMBARDIA	4.408	1.709.405	388	0,000067786034
1872	Soverato	CZ	CALABRIA	9.204	4.231.666	460	0,000167805631
1873	Sovere	BG	LOMBARDIA	5.385	1.723.132	320	0,000068330342
1874	Soveria Mannelli	CZ	CALABRIA	3.076	756.709	246	0,000030007119
1875	Soveria Simeri	CZ	CALABRIA	1.564	306.149	196	0,000012140254
1876	Soverzene	BL	VENETO	389	177.482	456	0,000007038015
1877	Sovicille	SI	TOSCANA	10.116	5.343.459	528	0,000211893498
1878	Sovico	MB	LOMBARDIA	8.393	3.407.475	406	0,000135122570
1879	Sovizzo	VI	VENETO	7.500	2.962.420	395	0,000117474030
1880	Sozzago	NO	PIEMONTE	1.069	547.799	512	0,000021722823
1884	Spadola	VV	CALABRIA	825	141.348	171	0,000005605132
1885	Sparanise	CE	CAMPANIA	7.429	2.856.012	384	0,000113254445
1886	Sparone	TO	PIEMONTE	1.038	532.000	513	0,000021096342
1887	Specchia	LE	PUGLIA	4.801	1.264.825	263	0,000050156298
1888	Spello	PG	UMBRIA	8.645	3.739.607	433	0,000148293184
1892	Sperlonga	LT	LAZIO	3.333	2.517.588	755	0,000099834293
1893	Sperone	AV	CAMPANIA	3.706	1.033.592	279	0,000040986814
1894	Spessa	PV	LOMBARDIA	605	261.139	432	0,000010355405
1895	Spezzano Albanese	CS	CALABRIA	7.028	1.449.195	206	0,000057467475
1896	Spezzano della Sila	CS	CALABRIA	4.541	2.584.001	569	0,000102467915
1901	Spigno Monferrato	AL	PIEMONTE	1.050	553.096	527	0,000021932893
1902	Spigno Saturnia	LT	LAZIO	2.961	856.509	289	0,000033964651
1903	Spilamberto	MO	EMILIA ROMAGNA	12.621	6.128.440	486	0,000243021715
1905	Spilinga	VV	CALABRIA	1.464	277.957	190	0,000011022321
1906	Spinadesco	CR	LOMBARDIA	1.537	628.401	409	0,000024919089
1907	Spinazzola	BT	PUGLIA	6.621	2.079.700	314	0,000082469967
1908	Spinea	VE	VENETO	27.927	10.252.359	367	0,000406554691
1909	Spineda	CR	LOMBARDIA	611	243.146	398	0,000009641881
1910	Spinete	CB	MOLISE	1.320	224.402	170	0,000008898589
1911	Spineto Scivia	AL	PIEMONTE	337	184.776	548	0,000007327232
1912	Spinetoli	AP	MARCHE	7.215	2.328.153	323	0,000092322328
1914	Spino d'Adda	CR	LOMBARDIA	6.895	2.403.516	349	0,000095310810
1916	Spinone al Lago	BG	LOMBARDIA	1.029	516.380	502	0,000020476921
1917	Spinoso	PZ	BASILICATA	1.462	433.567	297	0,000017192984
1919	Spirano	BG	LOMBARDIA	5.700	1.921.848	337	0,000076210383

1921	Spoleto	PG	UMBRIA	38.218	16.729.767	438	0,000663414659
1922	Spoltore	PE	ABRUZZO	19.366	6.231.677	322	0,000247115585
1923	Spongano	LE	PUGLIA	3.733	996.734	267	0,000039525241
1926	Spotorno	SV	LIGURIA	3.803	5.930.161	1.559	0,000235159024
1927	Spresiano	TV	VENETO	12.176	4.658.920	383	0,000184748283
1928	Spriana	SO	LOMBARDIA	97	94.374	973	0,000003742388
1929	Squillace	CZ	CALABRIA	3.608	1.151.232	319	0,000045651815
1930	Squinzano	LE	PUGLIA	14.207	4.720.077	332	0,000187173434
1932	Staffolo	AN	MARCHE	2.253	768.469	341	0,000030473429
1935	Stagno Lombardo	CR	LOMBARDIA	1.554	689.106	443	0,000027326342
1936	Staiti	RC	CALABRIA	248	54.340	219	0,000002154853
1937	Staletti	CZ	CALABRIA	2.433	1.329.841	547	0,000052734504
1938	Stanghella	PD	VENETO	4.197	1.526.348	364	0,000060526954
1941	Stazzano	AL	PIEMONTE	2.486	1.048.456	422	0,000041576243
1942	Stazzema	LU	TOSCANA	3.193	1.224.121	383	0,000048542198
1943	Stazzona	CO	LOMBARDIA	615	305.333	496	0,000012107900
1945	Stefanacconi	VV	CALABRIA	2.494	508.772	204	0,000020175225
1946	Stella	SV	LIGURIA	3.009	1.698.383	564	0,000067348946
1947	Stellanello	SV	LIGURIA	808	482.216	597	0,000019122152
1950	Sternatia	LE	PUGLIA	2.320	716.941	309	0,000028430097
1951	Stezzano	BG	LOMBARDIA	13.018	4.853.035	373	0,000192445851
1953	Sitenta	RO	VENETO	3.253	1.321.365	406	0,000052398401
1954	Stigliano	MT	BASILICATA	4.361	1.363.998	313	0,000054088996
1955	Stignano	RC	CALABRIA	1.335	303.266	227	0,000012025955
1956	Stilo	RC	CALABRIA	2.622	525.324	200	0,000020831590
1959	Stimigliano	RI	LAZIO	2.328	671.401	288	0,000026624223
1960	Stio	SA	CAMPANIA	872	215.761	247	0,000008555930
1962	Stomara	FG	PUGLIA	5.742	1.366.296	238	0,000054180106
1963	Stornarella	FG	PUGLIA	5.388	1.425.565	265	0,000056530430
1965	Stra	VE	VENETO	7.627	2.718.314	356	0,000107794051
1968	Stradella	PV	LOMBARDIA	11.622	5.424.589	467	0,000215110690
1969	Strambinello	TO	PIEMONTE	263	101.680	387	0,000004032103
1970	Strambino	TO	PIEMONTE	6.263	2.744.263	438	0,000108923036
1973	Strangolagalli	FR	LAZIO	2.491	468.435	188	0,000018575671
1976	Stresa	VB	PIEMONTE	4.994	5.592.817	1.120	0,000221781739
1977	Strevi	AL	PIEMONTE	2.019	850.912	421	0,000033742704
1978	Striano	NA	CAMPANIA	8.397	2.735.551	326	0,000108477570
1980	Strona	BI	PIEMONTE	1.083	437.757	404	0,000017359158
1981	Stroncone	TR	UMBRIA	4.917	1.946.860	396	0,000077202258

1982	Strongoli	KR	CALABRIA	6.571	1.908.863	290	0,000075695480
1984	Stroppiana	VC	PIEMONTE	1.238	645.587	521	0,000025600569
1985	Stroppio	CN	PIEMONTE	103	79.943	776	0,000003170131
1986	Strozza	BG	LOMBARDIA	1.083	347.655	321	0,000013786168
1990	Sturno	AV	CAMPANIA	3.080	807.069	262	0,000032004100
1991	Subbiano	AR	TOSCANA	6.331	2.941.709	465	0,000116662736
1992	Subiaco	RM	LAZIO	9.074	4.367.369	481	0,000173186913
1993	Succivo	CE	CAMPANIA	8.457	2.489.062	294	0,000098703104
1994	Sueglio	LC	LOMBARDIA	144	246.950	1.715	0,000009792737
1996	Suello	LC	LOMBARDIA	1.756	699.658	398	0,000027744767
1997	Suisio	BG	LOMBARDIA	3.846	1.462.718	380	0,000058003720
1998	Sulbiate	MB	LOMBARDIA	4.186	1.566.803	374	0,000062131159
L002	Sulzano	BS	LOMBARDIA	1.917	960.422	501	0,000038085309
L003	Sumirago	VA	LOMBARDIA	6.202	2.259.386	364	0,0000899595364
L004	Summonte	AV	CAMPANIA	1.583	452.108	286	0,000017928231
L007	Suno	NO	PIEMONTE	2.807	1.292.684	461	0,000051261062
L008	Supersano	LE	PUGLIA	4.471	1.029.430	230	0,000040821792
L009	Supino	FR	LAZIO	4.873	1.523.456	313	0,000060412270
L010	Surano	LE	PUGLIA	1.655	637.169	385	0,000025266790
L011	Surbo	LE	PUGLIA	15.155	3.872.993	256	0,000153582558
L013	Susa	TO	PIEMONTE	6.486	3.105.634	480	0,000123153107
L014	Susegana	TV	VENETO	11.835	5.294.017	447	0,000209932898
L015	Sustinate	MN	LOMBARDIA	2.109	1.011.600	480	0,000040114746
L017	Sutri	VT	LAZIO	6.709	3.275.256	488	0,000129879432
L019	Suvereto	LI	TOSCANA	3.072	1.522.728	496	0,000060383402
L020	Suzzara	MN	LOMBARDIA	21.161	8.272.164	391	0,000328030574
L022	Taceno	LC	LOMBARDIA	543	424.481	782	0,000016832679
L024	Taggia	IM	LIGURIA	14.116	8.668.178	614	0,000343734382
L025	Tagliacozzo	AQ	ABRUZZO	6.889	4.400.849	639	0,000174514565
L026	Taglio di Po	RO	VENETO	8.356	3.107.521	372	0,000123227974
L027	Tagliolo Monferrato	AL	PIEMONTE	1.581	874.375	553	0,000034673101
L030	Taibon Agordino	BL	VENETO	1.759	759.273	432	0,000030108775
L032	Taino	VA	LOMBARDIA	3.709	1.419.824	383	0,000056302747
L034	Talamello	RN	EMILIAROMAGNA	1.104	421.944	382	0,000016732085
L035	Talamona	SO	LOMBARDIA	4.720	1.767.859	375	0,000070103990
L037	Taleggio	BG	LOMBARDIA	576	573.147	995	0,000022728001
L038	Talla	AR	TOSCANA	1.062	559.004	526	0,000022167145
L040	Tambre	BL	VENETO	1.371	1.108.858	809	0,000043971480
L046	Tarano	RI	LAZIO	1.444	516.693	358	0,000020489343

L047	Taranta Peligna	CH	ABRUZZO	376	159.571	424	0,000006327742
L048	Tarantasca	CN	PIEMONTE	2.122	825.122	389	0,000032720020
L049	Taranto	TA	PUGLIA	201.100	85.511.327	425	0,003390929933
L055	Tarsia	CS	CALABRIA	2.054	531.607	259	0,000021080737
L056	Tartano	SO	LOMBARDIA	195	214.685	1.101	0,0000088513281
L058	Tarzo	TV	VENETO	4.399	1.678.987	382	0,0000666579811
L059	Tassarolo	AL	PIEMONTE	672	314.083	467	0,000012454892
L061	Taurano	AV	CAMPANIA	1.546	326.023	211	0,000012928351
L062	Taurasi	AV	CAMPANIA	2.377	602.136	253	0,000023877569
L063	Taurianova	RC	CALABRIA	15.636	3.553.008	227	0,000140893619
L064	Taurisano	LE	PUGLIA	11.928	2.730.489	229	0,000108276853
L066	Tavagnasco	TO	PIEMONTE	791	271.013	343	0,000010746970
L067	Tavarnelle Val di Pesa	FI	TOSCANA	7.800	5.068.991	650	0,000201009563
L069	Tavenna	CB	MOLISE	718	161.760	225	0,000006414571
L070	Taverna	CZ	CALABRIA	2.703	1.026.959	380	0,000040723811
L071	Tavernerio	CO	LOMBARDIA	5.770	2.469.773	428	0,000097938214
L073	Tavernola Bergamasca	BG	LOMBARDIA	2.101	950.431	452	0,000037689108
L074	Taviano	LE	PUGLIA	12.186	4.539.628	373	0,000180017777
L075	Tavigliano	BI	PIEMONTE	942	375.184	398	0,000014877844
L078	Tavoleto	PU	MARCHE	867	309.610	357	0,000012277506
L081	Tavullia	PU	MARCHE	8.003	2.798.728	350	0,000110982848
L082	Teana	PZ	BASILICATA	613	108.780	177	0,000004313641
L083	Teano	CE	CAMPANIA	12.577	3.444.448	274	0,000136588716
L084	Teglio	SO	LOMBARDIA	4.540	2.863.060	631	0,000113533905
L085	Teglio Veneto	VE	VENETO	2.285	709.961	311	0,000028153330
L086	Telese Terme	BN	CAMPANIA	7.486	3.547.444	474	0,000140672987
L087	Telgate	BG	LOMBARDIA	5.050	1.859.195	368	0,000073725888
L094	Termini	BS	LOMBARDIA	1.105	1.935.091	1.751	0,000076735534
L100	Teolo	PD	VENETO	9.065	3.923.372	433	0,000155580322
L102	Teora	AV	CAMPANIA	1.537	450.549	293	0,000017866390
L103	Teramo	TE	ABRUZZO	54.892	23.426.579	427	0,000928975021
L104	Terdobbiato	NO	PIEMONTE	467	264.490	566	0,000010488279
L105	Terelle	FR	LAZIO	422	100.030	237	0,000003966684
L109	Terlizzi	BA	PUGLIA	26.983	8.612.263	319	0,000341517095
L113	Termoli	CB	MOLISE	33.739	15.050.490	446	0,000596823338
L115	Terrate	VA	LOMBARDIA	2.555	1.107.466	433	0,000043916274
L116	Ternengo	BI	PIEMONTE	292	109.061	373	0,000004324805
L117	Terni	TR	UMBRIA	111.501	54.140.757	486	0,002146937945
L118	Terno d'Isola	BG	LOMBARDIA	8.014	2.575.633	321	0,000102136071

L120	Terracina	LT	LAZIO	46.039	25.291.553	549	0,001002930123
L123	Terranuova Bracciolini	AR	TOSCANA	12.346	5.832.751	472	0,000231296243
L124	Terranova da Sibari	CS	CALABRIA	5.100	1.012.752	199	0,00040160414
L125	Terranova dei Passerini	LO	LOMBARDIA	897	422.096	471	0,000016738102
L126	Terranova di Pollino	PZ	BASILICATA	1.208	280.177	232	0,000011110359
L127	Terranova Sappo Minulio	RC	CALABRIA	523	188.715	361	0,000007483431
L132	Terrassa Padovana	PD	VENETO	2.686	910.579	339	0,000036108773
L134	Terravecchia	CS	CALABRIA	823	156.643	190	0,000006211647
L136	Terrazzo	VR	VENETO	2.242	798.837	356	0,000031677665
L138	Terricciola	PI	TOSCANA	4.627	2.085.563	451	0,000082702470
L139	Terruggia	AL	PIEMONTE	936	459.906	491	0,000018237457
L142	Terzigno	NA	CAMPANIA	18.968	5.707.861	301	0,000226343771
L143	Terzo	AL	PIEMONTE	923	381.401	413	0,000015124351
L146	Terzorio	IM	LIGURIA	216	99.442	460	0,000003943331
L150	Tessennano	VT	LAZIO	345	122.861	356	0,000004872011
L152	Testico	SV	LIGURIA	196	145.948	745	0,000005787549
L155	Teverola	CE	CAMPANIA	14.291	4.629.903	324	0,000183597611
L156	Tezze sul Brenta	VI	VENETO	12.827	5.057.869	394	0,000200568527
L157	Thiene	VI	VENETO	24.363	12.484.800	512	0,000495081559
L164	Ticengo	CR	LOMBARDIA	444	212.597	479	0,000008430496
L165	Ticineto	AL	PIEMONTE	1.371	608.379	444	0,000024125096
L166	Tiggiano	LE	PUGLIA	2.863	713.885	249	0,000028308939
L167	Tiglieto	GE	LIGURIA	546	657.032	1.203	0,000026054423
L168	Tigliole	AT	PIEMONTE	1.699	604.458	356	0,000023969629
L169	Tignale	BS	LOMBARDIA	1.256	1.264.163	1.006	0,000050130074
L173	Tione degli Abruzzi	AQ	ABRUZZO	310	147.407	476	0,000005845381
L175	Tirano	SO	LOMBARDIA	9.130	4.193.721	459	0,000166300927
L177	Tiriolo	CZ	CALABRIA	3.870	886.431	229	0,000035151187
L181	Tito	PZ	BASILICATA	7.332	2.303.216	314	0,000091333426
L182	Tivoli	RM	LAZIO	56.533	25.634.577	453	0,001016532649
L183	Tizzano Val Parma	PR	EMILIAROMAGNA	2.077	1.778.942	856	0,000070543503
L184	Toano	RE	EMILIAROMAGNA	4.463	2.171.259	487	0,000086100726
L185	Tocco Caudio	BN	CAMPANIA	1.508	356.620	236	0,000014141670
L186	Tocco da Casauria	PE	ABRUZZO	2.688	1.042.894	388	0,000041355709
L187	Toceno	VB	PIEMONTE	770	469.310	609	0,000018610384
L188	Todi	PG	UMBRIA	16.851	8.307.210	493	0,000329420298
L189	Toffia	RI	LAZIO	1.058	331.590	313	0,000013149116
L190	Toirano	SV	LIGURIA	2.644	1.179.830	446	0,000046785858
L191	Tolentino	MC	MARCHE	20.069	7.719.136	385	0,000306100374

L192	Tolfa	RM	LAZIO	5.127	1.795.893	350	0,000071215665
L193	Tollegno	BI	PIEMONTE	2.527	1.027.780	407	0,000040756360
L194	Tollo	CH	ABRUZZO	4.158	1.257.886	303	0,000049881162
L197	Toive	PZ	BASILICATA	3.251	789.404	243	0,000031303602
L199	Tombolo	PD	VENETO	8.352	3.343.419	400	0,000132582444
L203	Tonco	AT	PIEMONTE	866	347.524	401	0,000013780963
L204	Tonengo	AT	PIEMONTE	236	86.933	368	0,000003447308
L205	Tora e Picilli	CE	CAMPANIA	910	335.339	369	0,000013297772
L206	Torano Castello	CS	CALABRIA	4.614	1.139.848	247	0,000045200366
L207	Torano Nuovo	TE	ABRUZZO	1.611	513.140	319	0,000020348418
L210	Torbole Casaglia	BS	LOMBARDIA	6.522	2.405.304	369	0,000095381708
L212	Torchiarà	SA	CAMPANIA	1.871	715.644	382	0,000028378664
L213	Torchiarolo	BR	PUGLIA	5.477	2.583.420	472	0,000102444872
L214	Torella dei Lombardi	AV	CAMPANIA	2.144	533.352	249	0,000021149957
L215	Torella del Sannio	CB	MOLISE	795	217.432	273	0,000008622210
L216	Torgiano	PG	UMBRIA	6.725	2.536.875	377	0,000100599129
L218	Torino di Sangro	CH	ABRUZZO	3.123	1.400.953	449	0,000055554441
L219	Torino	TO	PIEMONTE	890.529	523.374.602	588	0,020754286785
L220	Toritto	BA	PUGLIA	8.530	2.471.122	290	0,000097991728
L221	Torlino Vimercati	CR	LOMBARDIA	469	241.016	514	0,000009557434
L223	Tornaco	NO	PIEMONTE	895	432.108	483	0,000017135139
L224	Tornareccio	CH	ABRUZZO	1.838	489.469	266	0,000019409765
L225	Tornata	CR	LOMBARDIA	448	269.101	601	0,000010671133
L227	Tornimparte	AQ	ABRUZZO	3.187	1.098.950	345	0,000043578566
L228	Torno	CO	LOMBARDIA	1.155	946.836	820	0,000037546537
L229	Tornolo	PR	EMILIAROMAGNA	1.010	729.786	723	0,000028939469
L230	Toro	CB	MOLISE	1.391	329.337	237	0,000013059787
L233	Torraca	SA	CAMPANIA	1.263	329.917	261	0,000013082767
L237	Torrazza Coste	PV	LOMBARDIA	1.680	690.818	411	0,000027394203
L238	Torrazza Piemonte	TO	PIEMONTE	2.881	1.140.814	396	0,000045238706
L239	Torrazzo	BI	PIEMONTE	213	161.187	757	0,000006391816
L240	Torre di Ruggiero	CZ	CALABRIA	1.033	282.609	274	0,000011206778
L241	Torre Mondovì	CN	PIEMONTE	498	196.155	394	0,000007778458
L243	Torre Cajetani	FR	LAZIO	1.376	395.244	287	0,000015673305
L244	Torre di Santa Maria	SO	LOMBARDIA	773	435.711	564	0,000017277991
L245	Torre Annunziata	NA	CAMPANIA	42.789	13.070.987	305	0,000518326666
L247	Torre Canavese	TO	PIEMONTE	598	301.424	504	0,000011952898
L248	Torrebelvicino	VI	VENETO	5.917	1.951.492	330	0,000077385932
L250	Torre Beretti e Castellaro	PV	LOMBARDIA	567	375.136	662	0,000014875942

L251	Torre Boldone	BG	LOMBARDIA	8.690	3.272.882	377	0,000129785298
L252	Torre Bormida	CN	PIEMONTE	200	90.659	453	0,000003595047
L253	Torrebruna	CH	ABRUZZO	825	271.914	330	0,000010782674
L254	Torrecoiso	BN	CAMPANIA	3.407	916.691	269	0,000036351153
L256	Torre d'Arese	PV	LOMBARDIA	966	294.575	305	0,000011681300
L257	Torre de' Busi	LC	LOMBARDIA	2.072	866.021	418	0,000034341852
L258	Torre de' Picenardi	CR	LOMBARDIA	1.737	759.702	437	0,000030125779
L259	Torre del Greco	NA	CAMPANIA	86.275	33.182.327	385	0,001315836741
L262	Torre de' Negri	PV	LOMBARDIA	329	117.490	357	0,000004659034
L263	Torre de' Passeri	PE	ABRUZZO	3.147	1.118.688	355	0,000044361280
L265	Torre de' Roveri	BG	LOMBARDIA	2.436	973.686	400	0,000038611272
L267	Torre di Mosto	VE	VENETO	4.749	1.683.038	354	0,000066740462
L269	Torre d'Isola	PV	LOMBARDIA	2.417	1.219.712	505	0,000048367360
L270	Torreglia	PD	VENETO	6.162	2.481.716	403	0,000098411816
L272	Torre Le Nocelle	AV	CAMPANIA	1.324	363.831	275	0,000014427624
L273	Torremaggiore	FG	PUGLIA	17.311	5.677.245	328	0,000225129688
L274	Torre Orsaia	SA	CAMPANIA	2.118	652.038	308	0,000025856407
L276	Torre Pallavicina	BG	LOMBARDIA	1.068	450.912	422	0,000017880803
L277	Torre Pellice	TO	PIEMONTE	4.551	1.930.900	424	0,000076569359
L278	Torre San Giorgio	CN	PIEMONTE	730	341.116	467	0,000013526849
L279	Torre San Patrizio	FM	MARCHE	2.048	564.489	276	0,000022384680
L280	Torre Santa Susanna	BR	PUGLIA	10.595	2.903.753	274	0,000115147594
L281	Torresina	CN	PIEMONTE	52	29.699	571	0,00000177714
L284	Torrevecchia Teatina	CH	ABRUZZO	4.218	1.380.356	327	0,000054737664
L285	Torrevecchia Pia	PV	LOMBARDIA	3.541	1.089.238	308	0,000043193449
L286	Torri in Sabina	RI	LAZIO	1.256	444.341	354	0,000017620219
L287	Torri del Benaco	VR	VENETO	3.023	4.782.878	1.582	0,0001898663801
L290	Torrice	FR	LAZIO	4.816	1.196.500	248	0,000047446920
L291	Torricella Peligna	CH	ABRUZZO	1.353	471.837	349	0,000018710585
L292	Torricella Verzate	PV	LOMBARDIA	844	363.639	431	0,000014419999
L293	Torricella in Sabina	RI	LAZIO	1.342	596.976	445	0,000023672940
L294	Torricella	TA	PUGLIA	4.205	2.727.524	649	0,000108159285
L295	Torricella Sicura	TE	ABRUZZO	2.641	749.739	284	0,000029730726
L296	Torricella del Pizzo	CR	LOMBARDIA	618	289.303	468	0,000011472240
L297	Torri di Quatesolo	VI	VENETO	11.809	5.439.906	461	0,000215718073
L298	Torriglia	GE	LIGURIA	2.311	2.069.630	896	0,000082070659
L299	Torriile	PR	EMILIAROMAGNA	7.698	3.766.237	489	0,000149349161
L301	Torriomi	AV	CAMPANIA	549	109.617	200	0,000004346827
L302	Torrita Tiberina	RM	LAZIO	1.089	416.884	383	0,000016531442

L303	Torrita di Siena	SI	TOSCANA	7.434	3.425.299	461	0,000135829345
L304	Tortona	AL	PIEMONTE	27.437	15.959.200	582	0,000632868030
L305	Tortora	CS	CALABRIA	6.187	2.884.221	466	0,000114373056
L306	Tortorella	SA	CAMPANIA	523	137.244	262	0,000005442359
L307	Tortoreto	TE	ABRUZZO	11.542	8.969.070	777	0,000355666180
L310	Tuscania	VT	LAZIO	8.451	3.290.485	389	0,000130483361
L312	Tosciano-Maderno	BS	LOMBARDIA	7.990	7.348.624	920	0,000291407826
L314	Tossicia	TE	ABRUZZO	1.406	430.166	306	0,000017058142
L315	Tovo San Giacomo	SV	LIGURIA	2.582	978.447	379	0,000038600081
L316	Tovo di Sant'Agata	SO	LOMBARDIA	628	312.061	497	0,000012374695
L319	Tradate	VA	LOMBARDIA	18.750	7.761.520	414	0,000307781083
L323	Tramonti	SA	CAMPANIA	4.171	1.677.095	402	0,000066504783
L326	Tramutola	PZ	BASILICATA	3.089	954.599	309	0,000037854390
L327	Trana	TO	PIEMONTE	3.877	1.638.480	423	0,000064973505
L328	Trani	BT	PUGLIA	56.217	21.667.141	385	0,000859204950
L330	Traona	SO	LOMBARDIA	2.715	977.426	360	0,000038759576
L333	Trarego Viggiona	VB	PIEMONTE	402	558.716	1.390	0,000022155723
L334	Trasacco	AQ	ABRUZZO	6.246	1.790.795	287	0,000071013504
L336	Trasquera	VB	PIEMONTE	194	151.379	780	0,000006002900
L338	Trausella	TO	PIEMONTE	119	87.790	738	0,000003481297
L339	Travagliato	BS	LOMBARDIA	13.910	5.410.125	389	0,000214537141
L340	Traves	TO	PIEMONTE	518	262.223	506	0,000010398389
L342	Travedona-Monate	VA	LOMBARDIA	4.029	1.583.618	393	0,000062797966
L345	Traversella	TO	PIEMONTE	343	190.712	556	0,000007562616
L346	Traversetolo	PR	EMILIAROMAGNA	9.425	5.560.002	590	0,000220480472
L348	Travo	PC	EMILIAROMAGNA	2.087	1.907.927	914	0,000075658364
L349	Trebaseleghe	PD	VENETO	12.840	4.748.038	370	0,000188282242
L353	Trebisacce	CS	CALABRIA	9.055	2.895.711	320	0,000114828685
L356	Treccate	NO	PIEMONTE	20.390	8.506.605	417	0,000337327242
L357	Trecchina	PZ	BASILICATA	2.316	713.012	308	0,000028274313
L359	Trecenta	RO	VENETO	2.805	1.278.149	456	0,000050684692
L361	Tredozio	FC	EMILIAROMAGNA	1.212	547.755	452	0,000021721105
L363	Treglio	CH	ABRUZZO	1.618	662.877	410	0,000026286233
L364	Tregnago	VR	VENETO	4.938	1.825.468	370	0,000072388460
L366	Treia	MC	MARCHE	9.403	3.334.267	355	0,000132219509
L367	Treiso	CN	PIEMONTE	820	356.389	435	0,000014132508
L368	Tremenico	LC	LOMBARDIA	167	111.944	670	0,000004439107
L372	Tremosine	BS	LOMBARDIA	2.100	1.898.237	904	0,000075274117
L377	Trentinara	SA	CAMPANIA	1.646	398.176	242	0,000015789573

L379	Trentola-Ducenta	CE	CAMPANIA	19.429	5.807.029	299	0,000230276265
L380	Trenzano	BS	LOMBARDIA	5.401	1.677.735	311	0,000066530140
L383	Trepuzzi	LE	PUGLIA	14.656	4.564.224	311	0,000180993162
L384	Trequanda	SI	TOSCANA	1.254	808.374	645	0,000032055875
L386	Tresana	MS	TOSCANA	2.044	1.035.678	507	0,000041069536
L388	Trescore Balneario	BG	LOMBARDIA	9.951	4.078.956	410	0,000161749954
L389	Trescore Cremasco	CR	LOMBARDIA	2.883	892.578	310	0,000035394943
L390	Tresigallo	FE	EMILIA ROMAGNA	4.493	1.758.458	391	0,000069731201
L392	Tresivio	SO	LOMBARDIA	2.030	945.830	456	0,000037506662
L396	Trevenzuolo	VR	VENETO	2.753	1.371.592	498	0,000054390122
L397	Trevi	PG	UMBRIA	8.469	3.619.225	427	0,000143519444
L398	Trevi nel Lazio	FR	LAZIO	1.822	1.281.519	703	0,000050818302
L399	Trevico	AV	CAMPANIA	993	309.755	312	0,000012283272
L400	Treviglio	BG	LOMBARDIA	29.706	14.291.721	481	0,000566734557
L401	Trevignano Romano	RM	LAZIO	5.725	3.396.833	593	0,000134700540
L402	Trevignano	TV	VENETO	10.761	3.726.777	346	0,000147784381
L403	Treville	AL	PIEMONTE	281	154.504	550	0,000006126821
L404	Treviolo	BG	LOMBARDIA	10.682	4.181.941	391	0,000165833810
L406	Treviso Bresciano	BS	LOMBARDIA	545	209.195	384	0,000008295583
L407	Treviso	TV	VENETO	83.731	46.569.634	556	0,001846706986
L408	Trezzano Rosa	MI	LOMBARDIA	5.141	1.996.288	388	0,000079162277
L409	Trezzano sul Naviglio	MI	LOMBARDIA	20.790	9.079.799	437	0,000360057140
L410	Trezzo Tinella	CN	PIEMONTE	331	103.372	312	0,00004099196
L411	Trezzo sull'Adda	MI	LOMBARDIA	12.063	5.230.353	434	0,000207408324
L413	Trezzone	CO	LOMBARDIA	239	130.565	546	0,000005177539
L414	Tribano	PD	VENETO	4.427	1.686.222	381	0,000068666694
L415	Tribiano	MI	LOMBARDIA	3.515	1.451.149	413	0,000057544959
L416	Tribogna	GE	LIGURIA	614	366.887	598	0,000014548806
L418	Tricarico	MT	BASILICATA	5.388	1.431.400	266	0,000056761802
L419	Tricase	LE	PUGLIA	17.581	6.882.957	391	0,000272941920
L420	Tricerro	VC	PIEMONTE	730	356.323	488	0,000014129900
L422	Trichiana	BL	VENETO	4.868	1.812.095	372	0,000071858175
L425	Triggiano	BA	PUGLIA	27.269	9.144.386	335	0,000362618298
L426	Trigolo	CR	LOMBARDIA	1.746	696.197	399	0,000027607519
L427	Trinità	CN	PIEMONTE	2.263	877.912	388	0,000034813365
L429	Trino	VC	PIEMONTE	7.265	3.516.800	484	0,000139457794
L430	Triora	IM	LIGURIA	355	364.023	1.025	0,000014435254
L432	Trisobbio	AL	PIEMONTE	655	372.020	568	0,000014752357
L433	Trissino	VI	VENETO	8.784	3.733.167	425	0,000148037776

L434	Triuggio	MB	LOMBARDIA	8.852	3.393.681	383	0,000134575563
L435	Trivento	CB	MOLISE	4.730	1.173.755	248	0,000046544972
L436	Trivero	BI	PIEMONTE	5.764	2.814.824	488	0,000111621126
L437	Trivigliano	FR	LAZIO	1.705	534.510	313	0,000021195870
L439	Trivigno	PZ	BASILICATA	678	173.794	256	0,000006891743
L440	Trivolzio	PV	LOMBARDIA	2.146	806.166	376	0,000031968298
L445	Trofarello	TO	PIEMONTE	11.010	4.874.623	443	0,000193301925
L447	Troia	FG	PUGLIA	7.195	2.843.369	395	0,000112753082
L449	Tromello	PV	LOMBARDIA	3.856	1.451.047	376	0,000057540886
L450	Trontano	VB	PIEMONTE	1.660	629.071	379	0,000024945649
L451	Tronzano Vercellese	VC	PIEMONTE	3.522	1.512.137	429	0,000059963404
L452	Tropea	VV	CALABRIA	6.441	2.636.230	409	0,000104539038
L453	Trovo	PV	LOMBARDIA	1.041	356.879	343	0,000014151932
L454	Truccazzano	MI	LOMBARDIA	6.000	2.225.679	371	0,000088258735
L458	Tufara	CB	MOLISE	925	213.378	231	0,000008461459
L459	Tuffilo	CH	ABRUZZO	406	139.053	342	0,000005514101
L460	Tufino	NA	CAMPANIA	3.776	974.752	258	0,000038653560
L461	Tufo	AV	CAMPANIA	889	267.196	301	0,000010595582
L462	Tuglie	LE	PUGLIA	5.249	1.491.588	284	0,000059148557
L466	Tuoro sul Trasimeno	PG	UMBRIA	3.780	1.856.321	491	0,000073611947
L468	Valvestino	BS	LOMBARDIA	184	110.539	601	0,000004383391
L469	Turano Lodigiano	LO	LOMBARDIA	1.557	637.438	409	0,000025277449
L470	Turate	CO	LOMBARDIA	9.356	4.214.796	450	0,000167136664
L471	Turbigo	MI	LOMBARDIA	7.335	3.393.019	463	0,000134549309
L472	Turi	BA	PUGLIA	13.046	4.939.508	379	0,000195874926
L475	Turrivalignani	PE	ABRUZZO	857	292.824	342	0,000011611860
L477	Tursi	MT	BASILICATA	5.037	1.102.627	219	0,000043724410
L480	Uboldo	VA	LOMBARDIA	10.658	4.343.618	408	0,000172245059
L484	Ugento	LE	PUGLIA	12.437	7.070.901	569	0,000280394799
L485	Uggiano la Chiesa	LE	PUGLIA	4.400	1.253.967	285	0,000049725736
L487	Uggiate-Trevano	CO	LOMBARDIA	4.906	1.717.530	350	0,000068108197
L492	Umbriatico	KR	CALABRIA	863	147.490	171	0,000005848696
L494	Urago d'Oglio	BS	LOMBARDIA	3.876	1.162.319	300	0,000046091458
L497	Urbana	PD	VENETO	2.145	827.453	386	0,000032812427
L498	Urbania	PU	MARCHE	7.099	2.454.470	346	0,000097331398
L499	Urbe	SV	LIGURIA	700	1.215.476	1.736	0,000048199398
L500	Urbino	PU	MARCHE	15.019	7.352.022	490	0,000291542563
L501	Urbisaglia	MC	MARCHE	2.628	987.549	376	0,000039160996
L502	Urgnano	BG	LOMBARDIA	9.735	3.804.114	391	0,000150851189

L505	Ururi	CB	MOLISE	2.693	650.534	242	0,000025796750
L507	Uscio	GE	LIGURIA	2.284	1.309.978	574	0,000051946830
L511	Usmate Veiate	MB	LOMBARDIA	10.205	4.158.854	408	0,000164918308
L515	Usseaux	TO	PIEMONTE	186	224.535	1.207	0,000008903872
L516	Usseglio	TO	PIEMONTE	209	264.311	1.265	0,000010481181
L517	Ussita	MC	MARCHE	444	971.926	2.189	0,000038541462
L522	Uzzano	PT	TOSCANA	5.770	2.049.770	355	0,000081283114
L524	Vaccarizzo Albanese	CS	CALABRIA	1.125	222.439	198	0,000008820768
L525	Vacone	RI	LAZIO	256	117.207	458	0,000004647830
L526	Vacri	CH	ABRUZZO	1.686	394.812	234	0,000015656172
L528	Vado Ligure	SV	LIGURIA	8.336	4.690.489	563	0,000186000166
L529	Vaglia	FI	TOSCANA	5.073	2.509.954	495	0,000099531572
L531	Vaglio Serra	AT	PIEMONTE	275	111.691	406	0,000004429080
L532	Vaglio Basilicata	PZ	BASILICATA	2.047	507.240	248	0,000020114463
L533	Vagli Sotto	LU	TOSCANA	939	344.451	367	0,000013659131
L535	Vaiano Cremasco	CR	LOMBARDIA	3.755	1.218.464	324	0,000048317889
L537	Vaiano	PO	TOSCANA	9.895	4.879.428	493	0,000193492478
L538	Vaie	TO	PIEMONTE	1.458	529.839	363	0,000021010650
L539	Vailate	CR	LOMBARDIA	4.596	1.471.696	320	0,000058359712
L540	Vairano Patenora	CE	CAMPANIA	6.594	2.289.566	347	0,000090792170
L544	Valbondione	BG	LOMBARDIA	1.065	1.009.757	948	0,000040041676
L545	Valbrembo	BG	LOMBARDIA	4.229	1.579.170	373	0,000062621586
L546	Valbrenna	GE	LIGURIA	798	665.137	834	0,000026375841
L547	Vaibrona	CO	LOMBARDIA	2.722	1.384.818	509	0,0000654914610
L548	Vico Canavese	TO	PIEMONTE	849	507.444	598	0,000020122562
L551	Valdagno	VI	VENETO	26.234	11.885.598	453	0,000471320383
L554	Valdastico	VI	VENETO	1.297	449.797	347	0,000017836589
L555	Val della Torre	TO	PIEMONTE	3.869	1.741.482	450	0,000069058008
L556	Valdengo	BI	PIEMONTE	2.470	1.314.214	532	0,000052114805
L557	Vaididentro	SO	LOMBARDIA	4.125	2.862.872	694	0,000113526467
L558	Vaidieri	CN	PIEMONTE	935	707.605	757	0,000028059903
L562	Val di Nizza	PV	LOMBARDIA	624	424.686	681	0,000016840815
L563	Vaidisotto	SO	LOMBARDIA	3.556	2.311.778	650	0,000091672956
L565	Vaidobbiadene	TV	VENETO	10.388	4.799.782	462	0,000190334123
L566	Vaiduggia	VC	PIEMONTE	2.056	1.139.889	554	0,000045202024
L567	Valeggio sul Mincio	VR	VENETO	15.098	6.340.611	420	0,000251435300
L568	Valeggio	PV	LOMBARDIA	217	166.999	770	0,000006622314
L569	Valentano	VT	LAZIO	2.868	1.512.336	527	0,000059971314
L570	Valenza	AL	PIEMONTE	19.178	11.760.413	613	0,000466356181

L571	Valenzano	BA	PUGLIA	17.993	6.101.630	339	0,000241958573
L572	Valera Fratta	LO	LOMBARDIA	1.685	492.306	292	0,000019522278
L573	Valfabbrica	PG	UMBRIA	3.389	1.306.728	386	0,000051817961
L574	Valfenera	AT	PIEMONTE	2.462	853.459	347	0,000033843680
L576	Valfurva	SO	LOMBARDIA	2.638	1.750.783	664	0,000069426835
L577	Valganna	VA	LOMBARDIA	1.576	562.136	357	0,000022291358
L578	Valgioie	TO	PIEMONTE	951	487.718	513	0,000019340319
L579	Valgoglio	BG	LOMBARDIA	597	290.050	486	0,000015018663
L580	Valgrana	CN	PIEMONTE	786	280.178	356	0,000011110405
L581	Valgřeghentino	LC	LOMBARDIA	3.464	1.335.934	386	0,000052976126
L584	Vallada Agordina	BL	VENETO	489	380.546	778	0,000015090453
L586	Vallanzengo	BI	PIEMONTE	226	100.775	446	0,000003996193
L589	Vallata	AV	CAMPANIA	2.714	867.493	320	0,000034400202
L590	Valle di Cadore	BL	VENETO	1.964	1.155.238	588	0,000045810664
L591	Valle di Maddaloni	CE	CAMPANIA	2.742	796.720	291	0,000031593711
L593	Valle Lomellina	PV	LOMBARDIA	2.197	989.974	451	0,000039257162
L594	Valle Agricola	CE	CAMPANIA	890	215.431	242	0,000008542873
L596	Vallebona	IM	LIGURIA	1.310	396.229	302	0,000015712352
L597	Valle Castellana	TE	ABRUZZO	977	449.588	460	0,000017828311
L598	Vallecorsa	FR	LAZIO	2.643	822.782	311	0,000032627224
L599	Vallecrosia	IM	LIGURIA	6.956	3.990.709	574	0,000158250565
L605	Vallemaio	FR	LAZIO	937	194.946	208	0,000007730516
L606	Valle Mosso	BI	PIEMONTE	3.403	1.509.828	444	0,000059871856
L607	Valfelonga	VV	CALABRIA	706	112.434	159	0,000004458538
L611	Vallepietra	RM	LAZIO	283	128.171	453	0,000005082591
L612	Vallerano	VT	LAZIO	2.621	821.358	313	0,000032570761
L614	Valerotonda	FR	LAZIO	1.581	513.757	325	0,000020372907
L616	Vallesaccarda	AV	CAMPANIA	1.388	351.058	253	0,000013921134
L617	Valle Salimbene	PV	LOMBARDIA	1.511	555.747	368	0,000022038002
L620	Valle San Nicolao	BI	PIEMONTE	1.024	351.977	344	0,000013957555
L623	Valieve	BG	LOMBARDIA	136	238.794	1.756	0,000009469296
L624	Valli del Pasubio	VI	VENETO	3.242	1.264.089	390	0,000050127147
L625	Vallinfrada	RM	LAZIO	263	266.508	942	0,000010568316
L626	Vallo Terme	BS	LOMBARDIA	1.405	602.036	428	0,000023873588
L627	Vallo di Nera	PG	UMBRIA	364	170.313	468	0,000006753704
L628	Vallo della Lucania	SA	CAMPANIA	8.531	3.640.448	427	0,000144361021
L629	Vallo Torinese	TO	PIEMONTE	774	262.737	339	0,000010418750
L631	Valloriate	CN	PIEMONTE	109	70.376	646	0,000002790744
L633	Valmacca	AL	PIEMONTE	1.021	434.162	425	0,000017216603

L634	Valmadrera	LC	LOMBARDIA	11.659	4.877.365	418	0,000193410685
L636	Valmala	CN	PIEMONTE	52	65.934	1.268	0,000002614590
L638	Val Masino	SO	LOMBARDIA	908	571.850	630	0,000022676580
L639	Vaimontone	RM	LAZIO	15.959	5.694.449	357	0,000225811931
L640	Valmorea	CO	LOMBARDIA	2.669	896.505	336	0,000035550686
L641	Valmozzola	PR	EMILIAROMAGNA	539	381.489	708	0,000015127855
L642	Valnegrà	BG	LOMBARDIA	204	114.599	562	0,000004544375
L644	Valperga	TO	PIEMONTE	3.166	1.380.935	436	0,000054760610
L650	Valstagna	VI	VENETO	1.816	654.431	360	0,000025951312
L651	Valstrona	VB	PIEMONTE	1.253	416.223	332	0,000016505204
L653	Valtopina	PG	UMBRIA	1.398	469.946	336	0,000018635597
L655	Vaitorta	BG	LOMBARDIA	278	227.501	818	0,000009021499
L656	Valva	SA	CAMPANIA	1.643	343.502	209	0,000013621467
L659	Valverde	PV	LOMBARDIA	287	206.518	720	0,000008189426
L664	Vanzaghello	MI	LOMBARDIA	5.379	2.242.261	417	0,000088916307
L665	Vanzago	MI	LOMBARDIA	9.141	3.232.254	354	0,000128174204
L666	Vanzone con San Carlo	VB	PIEMONTE	407	264.161	649	0,000010475254
L667	Vaprio d'Adda	MI	LOMBARDIA	8.808	3.322.400	377	0,000131748929
L668	Vaprio d'Agogna	NO	PIEMONTE	1.003	467.478	466	0,000018537724
L669	Varallo	VC	PIEMONTE	7.262	3.988.885	549	0,000158178206
L670	Varallo Pombia	NO	PIEMONTE	4.951	2.011.436	406	0,000079762965
L671	Varano Borghi	VA	LOMBARDIA	2.461	928.402	377	0,000036815551
L672	Varano de' Melegari	PR	EMILIAROMAGNA	2.676	1.355.540	507	0,000053753582
L673	Varapodio	RC	CALABRIA	2.160	453.099	210	0,000017967532
L675	Varazze	SV	LIGURIA	13.251	14.515.519	1.095	0,000575609214
L676	Varco Sabino	RI	LAZIO	187	129.083	690	0,000005118758
L677	Varedo	MB	LOMBARDIA	13.256	5.659.420	427	0,000224422862
L680	Varenna	LC	LOMBARDIA	786	979.461	1.246	0,000038840260
L681	Varese Ligure	SP	LIGURIA	2.059	1.387.481	674	0,000055020214
L682	Varese	VA	LOMBARDIA	80.799	47.966.183	594	0,001902086812
L685	Varsella	TO	PIEMONTE	810	303.715	375	0,000012043730
L689	Varsi	PR	EMILIAROMAGNA	1.230	848.525	690	0,000033648028
L690	Varzi	PV	LOMBARDIA	3.279	1.693.588	516	0,000067158819
L691	Varzo	VB	PIEMONTE	2.046	1.246.330	609	0,000049422905
L693	Vasia	IM	LIGURIA	389	209.785	539	0,000008318977
L696	Vastogirardi	IS	MOLISE	704	290.777	413	0,000011330707
L698	Vauda Canavese	TO	PIEMONTE	1.464	619.091	423	0,000024549902
L699	Vazzano	VV	CALABRIA	1.067	195.838	184	0,000007765909
L700	Vazzola	TV	VENETO	6.969	2.739.736	393	0,000108643532

L702	Vecchiano	PI	TOSCANA	12.189	5.748.750	472	0,000227965225
L703	Vedano Olona	VA	LOMBARDIA	7.360	2.481.920	337	0,000098419915
L704	Vedano al Lambro	MB	LOMBARDIA	7.587	4.056.913	535	0,000160875841
L706	Vedelago	TV	VENETO	16.873	5.766.771	342	0,000228679844
L707	Vedeseta	BG	LOMBARDIA	204	171.110	839	0,000006785317
L709	Veduggio con Colzano	MB	LOMBARDIA	4.396	1.724.304	392	0,000068376844
L710	Veggiano	PD	VENETO	4.694	1.742.541	371	0,000069100026
L711	Veglie	LE	PUGLIA	14.143	3.856.192	273	0,000152916332
L712	Veglio	BI	PIEMONTE	506	268.026	530	0,000010628505
L713	Veiano	VT	LAZIO	2.254	826.386	367	0,000032770132
L715	Veleso	CO	LOMBARDIA	231	210.470	911	0,000008346140
L716	Vellezzo Lomellina	PV	LOMBARDIA	95	85.884	904	0,000003405728
L719	Velletri	RM	LAZIO	53.303	19.381.612	364	0,000768572899
L720	Vellezzo Bellini	PV	LOMBARDIA	3.253	1.039.979	320	0,000041240093
L722	Velo Veronese	VR	VENETO	770	370.228	481	0,000014681300
L723	Velo d'Astico	VI	VENETO	2.403	915.609	381	0,000036308248
L725	Venafro	IS	MOLISE	11.280	4.189.431	371	0,000166130830
L726	Venaus	TO	PIEMONTE	907	411.084	453	0,000016301419
L727	Venaria Reale	TO	PIEMONTE	34.193	12.646.618	370	0,000501498408
L728	Venarotta	AP	MARCHE	2.066	668.684	324	0,000026516486
L729	Venasca	CN	PIEMONTE	1.437	538.201	375	0,000021942231
L730	Vendone	SV	LIGURIA	388	150.719	388	0,000005976735
L731	Vendrogno	LC	LOMBARDIA	312	411.981	1.320	0,000016337014
L733	Venegono Inferiore	VA	LOMBARDIA	6.170	2.424.274	393	0,000096133985
L734	Venegono Superiore	VA	LOMBARDIA	7.293	2.631.585	361	0,000104354849
L736	Venezia	VE	VENETO	263.352	166.951.409	634	0,006620415663
L737	Veniano	CO	LOMBARDIA	2.957	1.137.295	385	0,000045099143
L738	Venosa	PZ	BASILICATA	11.863	3.400.949	287	0,000134863763
L739	Venticano	AV	CAMPANIA	2.537	788.922	311	0,000031284495
L741	Ventimiglia	IM	LIGURIA	24.310	14.810.990	609	0,000587326057
L742	Ventotene	LT	LAZIO	739	661.849	896	0,000026245453
L744	Verano Brianza	MB	LOMBARDIA	9.221	3.659.452	397	0,000145114642
L746	Verbania	VB	PIEMONTE	30.961	16.152.600	522	0,000640527259
L747	Verbicaro	CS	CALABRIA	3.056	420.356	138	0,000016669092
L748	Vercana	CO	LOMBARDIA	757	486.059	642	0,000019274536
L749	Vercella	SO	LOMBARDIA	1.134	422.712	373	0,000016762520
L750	Vercelli	VC	PIEMONTE	46.754	23.621.302	505	0,000936696725
L751	Vercurago	LC	LOMBARDIA	2.831	1.086.717	384	0,000043093475
L752	Verdellino	BG	LOMBARDIA	7.663	2.429.218	317	0,000096330021

L753	Verdello	BG	LOMBARDIA	8.018	2.963.791	370	0,000117528389
L758	Verduno	CN	PIEMONTE	588	316.787	539	0,000012562105
L762	Vergato	BO	EMILIAROMAGNA	7.639	4.231.417	554	0,000167795765
L764	Verghereto	FC	EMILIAROMAGNA	1.907	1.047.086	549	0,000041521931
L765	Vergiate	VA	LOMBARDIA	8.814	3.793.790	430	0,000150441777
L768	Vermezzo	MI	LOMBARDIA	3.920	1.401.116	357	0,000055560896
L771	Vernante	CN	PIEMONTE	1.178	890.091	756	0,000035296326
L772	Vernasca	PC	EMILIAROMAGNA	2.131	1.034.168	485	0,000041009687
L773	Vernate	MI	LOMBARDIA	3.348	1.367.148	408	0,000054213897
L774	Vernazza	SP	LIGURIA	848	1.045.374	1.233	0,000041454045
L775	Vernio	PO	TOSCANA	6.060	2.758.258	455	0,000109378015
L776	Vernole	LE	PUGLIA	7.175	2.245.453	313	0,000089042881
L777	Verolanova	BS	LOMBARDIA	8.226	3.544.111	431	0,000140540830
L778	Verolavecchia	BS	LOMBARDIA	3.842	1.541.795	401	0,000061139473
L779	Verolengo	TO	PIEMONTE	4.909	1.758.409	358	0,000069729269
L780	Veroli	FR	LAZIO	20.560	5.089.500	248	0,000201822834
L781	Verona	VR	VENETO	258.765	158.880.378	614	0,006300360979
L784	Verretto	PV	LOMBARDIA	395	167.372	424	0,000006637101
L785	Verrone	BI	PIEMONTE	1.257	808.645	643	0,000032066621
L787	Verrua Savoia	TO	PIEMONTE	1.443	561.682	389	0,00002273354
L788	Verrua Po	PV	LOMBARDIA	1.272	483.910	380	0,000019189340
L792	Vertemate con Minoprio	CO	LOMBARDIA	4.076	1.871.578	459	0,000074216932
L795	Vertova	BG	LOMBARDIA	4.720	2.040.951	432	0,000080933395
L797	Verucchio	RN	EMILIAROMAGNA	10.078	4.301.051	427	0,000170557099
L798	Veruno	NO	PIEMONTE	1.872	812.740	434	0,000032228988
L799	Vervio	SO	LOMBARDIA	217	152.838	704	0,000006060772
L802	Verzino	KR	CALABRIA	1.851	376.884	204	0,000014945229
L804	Verzuolo	CN	PIEMONTE	6.459	2.798.322	433	0,000110966755
L805	Vescovana	PD	VENETO	1.821	806.867	443	0,000031996088
L806	Vescovato	CR	LOMBARDIA	3.918	1.390.845	355	0,000055153590
L807	Vesime	AT	PIEMONTE	622	251.440	404	0,000009970778
L808	Vespolate	NO	PIEMONTE	2.086	909.046	436	0,000036047991
L809	Vessalico	IM	LIGURIA	282	110.920	393	0,000004398508
L810	Vestenanaova	VR	VENETO	2.608	854.766	328	0,000033895532
L811	Vestignè	TO	PIEMONTE	805	365.865	454	0,000014508276
L812	Vestone	BS	LOMBARDIA	4.390	1.887.611	430	0,000074852720
L813	Vestreno	LC	LOMBARDIA	308	216.116	702	0,000008570039
L814	Vetralla	VT	LAZIO	14.037	5.463.548	389	0,000216655615
L815	Vetto	RE	EMILIAROMAGNA	1.860	1.150.623	619	0,000045627674

L816	Veza d'Oglio	BS	LOMBARDIA	1.457	1.308.564	898	0,000051890781
L817	Veza d'Alba	CN	PIEMONTE	2.287	829.259	363	0,000032864053
L819	Vezaano Ligure	SP	LIGURIA	7.356	3.038.716	413	0,000120499511
L820	Vezaano sul Crostolo	RE	EMILIAROMAGNA	4.259	2.221.987	522	0,000088112310
L823	Vezi Porfio	SV	LIGURIA	809	418.570	517	0,000016598278
L826	Viadana	MN	LOMBARDIA	19.926	8.971.656	450	0,000355768754
L827	Viadanica	BG	LOMBARDIA	1.120	402.793	360	0,000015972643
L829	Viale	AT	PIEMONTE	257	92.332	359	0,000003661398
L830	Viaifre	TO	PIEMONTE	256	95.091	371	0,000003770816
L831	Viano	RE	EMILIAROMAGNA	3.374	1.781.450	528	0,000070642952
L833	Viareggio	LU	TOSCANA	62.467	46.075.156	738	0,001827098587
L834	Viarigi	AT	PIEMONTE	929	336.204	362	0,000013332092
L835	Vibonati	SA	CAMPANIA	3.293	1.867.600	567	0,000074059209
L836	Vicalvi	FR	LAZIO	783	273.809	350	0,000010857815
L838	Vicchio	FI	TOSCANA	8.044	3.735.525	464	0,000148131294
L840	Vicenza	VI	VENETO	112.953	66.951.101	593	0,002654928880
L841	Vicoforte	CN	PIEMONTE	3.136	1.480.349	472	0,000058702873
L842	Vico del Gargano	FG	PUGLIA	7.766	3.690.062	475	0,000146328478
L843	Vico nel Lazio	FR	LAZIO	2.234	529.672	237	0,000021003991
L844	Villa Literno	CE	CAMPANIA	11.985	3.156.704	263	0,000125178284
L845	Vico Equense	NA	CAMPANIA	20.969	10.076.460	481	0,000399579456
L846	Vicoli	PE	ABRUZZO	390	115.125	295	0,000004566246
L847	Vicolungo	NO	PIEMONTE	888	610.098	687	0,000024193294
L848	Ziano Piacentino	PC	EMILIAROMAGNA	2.556	1.190.493	466	0,000047208706
L850	Vicopisano	PI	TOSCANA	8.559	4.224.889	494	0,000167536885
L851	Vicovaro	RM	LAZIO	4.019	1.122.635	279	0,000044517810
L854	Vidigulfo	PV	LOMBARDIA	6.311	2.002.209	317	0,000079397078
L856	Vidor	TV	VENETO	3.766	1.389.504	369	0,000055100412
L857	Viracco	TO	PIEMONTE	507	149.835	296	0,000005941678
L858	Vieste	FG	PUGLIA	13.975	7.441.618	532	0,000295095453
L859	Vietri di Potenza	PZ	BASILICATA	2.832	634.557	224	0,000025163212
L860	Vietri sul Mare	SA	CAMPANIA	7.902	3.436.202	435	0,000136261713
L865	Vigano San Martino	BG	LOMBARDIA	1.348	501.064	372	0,000019869567
L866	Viganó	LC	LOMBARDIA	2.100	898.428	428	0,000035626932
L868	Vigarano Mainarda	FE	EMILIAROMAGNA	7.694	3.291.943	428	0,000130541181
L869	Vigasio	VR	VENETO	9.973	3.682.518	369	0,000146029318
L872	Vigevano	PV	LOMBARDIA	63.310	26.367.233	416	0,001045585913
L873	Viggianello	PZ	BASILICATA	3.025	613.105	203	0,000024312533
L874	Viggiano	PZ	BASILICATA	3.329	1.108.916	333	0,000043973779

L876	Viggù	VA	LOMBARDIA	5.292	1.505.455	284	0,000059698432
L878	Vighizzolo d'Este	PD	VENETO	924	363.021	393	0,000014395520
L879	Vigliano d'Asi	AT	PIEMONTE	835	330.565	396	0,000013108466
L880	Vigliano Biellese	BI	PIEMONTE	7.866	3.865.670	491	0,000153292152
L881	Vignale Monferrato	AL	PIEMONTE	1.006	714.279	710	0,000028324555
L882	Vignanello	VT	LAZIO	4.652	1.411.060	303	0,000055955212
L883	Vignate	MI	LOMBARDIA	9.310	3.638.278	391	0,000144274985
L885	Vignola	MO	EMILIAROMAGNA	25.353	12.972.974	512	0,000514439977
L887	Vignole Borbera	AL	PIEMONTE	2.182	1.090.780	500	0,000043254590
L888	Vignolo	CN	PIEMONTE	2.600	909.172	350	0,000036053004
L889	Vignone	VB	PIEMONTE	1.210	422.199	349	0,000016742193
L890	Vigo di Cadore	BL	VENETO	1.440	924.011	642	0,000036641431
L892	Vigodarzere	PD	VENETO	13.014	4.514.563	347	0,000179023841
L894	Vigolo	BG	LOMBARDIA	592	323.382	546	0,000012823639
L897	Vigozone	PC	EMILIAROMAGNA	4.297	2.721.903	633	0,000107936381
L898	Vigone	TO	PIEMONTE	5.182	2.309.676	446	0,000091589633
L899	Vigonovo	VE	VENETO	9.972	3.036.875	305	0,000120426525
L900	Vigonza	PD	VENETO	22.748	8.997.060	396	0,000356776139
L904	Viguzzolo	AL	PIEMONTE	3.148	1.449.421	460	0,000057476438
L905	Villa Santa Lucia	FR	LAZIO	2.632	630.692	240	0,000025009950
L906	Villadossola	VB	PIEMONTE	6.653	2.694.205	405	0,000106838015
L907	Villa di Chiavenna	SO	LOMBARDIA	1.010	348.809	345	0,000013831934
L908	Villa di Tirano	SO	LOMBARDIA	3.000	1.467.239	489	0,000058182983
L912	Villa Bartolomea	VR	VENETO	5.841	2.454.507	420	0,000097332836
L913	Villa Basilica	LU	TOSCANA	1.633	736.852	451	0,000029219659
L917	Villa Biscossi	PV	LOMBARDIA	78	98.053	1.257	0,00003888276
L919	Villa Carcina	BS	LOMBARDIA	11.004	4.005.010	364	0,000158817665
L920	Villa Castelli	BR	PUGLIA	9.305	2.454.609	264	0,000097336891
L922	Villa Cellera	PE	ABRUZZO	681	212.958	313	0,000008444811
L923	Villachiera	BS	LOMBARDIA	1.463	524.125	358	0,000020784044
L926	Villa Collemandina	LU	TOSCANA	1.334	514.073	385	0,000020385420
L928	Villa Cortese	MI	LOMBARDIA	6.213	2.340.389	377	0,000092807544
L929	Villa d'Adda	BG	LOMBARDIA	4.723	1.833.739	388	0,000072716471
L931	Villadeati	AL	PIEMONTE	479	258.626	540	0,000010255755
L933	Villa del Bosco	BI	PIEMONTE	374	149.539	400	0,000005929937
L934	Villa del Conte	PD	VENETO	5.521	2.237.123	405	0,000088712527
L936	Villa di Serio	BG	LOMBARDIA	6.668	2.349.668	352	0,000093175499
L937	Villa Estense	PD	VENETO	2.212	815.918	369	0,000032355036
L938	Villa d'Ogna	BG	LOMBARDIA	1.920	787.762	410	0,000031238495

L939	Villadose	RO	VENETO	5.099	1.804.904	354	0,000071573009
L942	Vilafalletto	CN	PIEMONTE	2.925	1.287.793	440	0,000051067095
L943	Vila Faraldi	IM	LIGURIA	444	218.176	491	0,000008651722
L945	Vilafranca d'Asti	AT	PIEMONTE	3.094	1.055.686	341	0,000041862945
L946	Vilafranca in Lunigiana	MS	TOSCANA	4.770	2.406.576	505	0,000095432149
L947	Vilafranca Padovana	PD	VENETO	10.217	3.530.200	346	0,000139989202
L948	Vilafranca Piemonte	TO	PIEMONTE	4.729	1.866.276	395	0,000074006699
L949	Vilafranca di Verona	VR	VENETO	33.194	14.742.172	444	0,000584597074
L952	Villaga	VI	VENETO	1.914	658.199	344	0,000026100703
L956	Villa Guardia	CO	LOMBARDIA	8.022	3.438.755	429	0,000136362951
L958	Villalago	AQ	ABRUZZO	568	398.284	701	0,000015793845
L961	Villalfonsina	CH	ABRUZZO	952	282.259	296	0,000011192923
L963	Villalvernia	AL	PIEMONTE	955	453.108	474	0,000017967897
L964	Villamagna	CH	ABRUZZO	2.351	728.438	310	0,000028886009
L965	Villamaina	AV	CAMPANIA	995	263.252	265	0,000010439200
L967	Villamarzana	RO	VENETO	1.196	537.887	450	0,000021329791
L969	Villa Minozzo	RE	EMILIAROMAGNA	3.750	2.365.545	631	0,000093805094
L970	Villamiroglio	AL	PIEMONTE	306	141.798	463	0,000005622982
L972	Villanova Monferrato	AL	PIEMONTE	1.876	982.714	524	0,000038969287
L973	Villanova del Battista	AV	CAMPANIA	1.690	473.837	280	0,000018789870
L974	Villanova Mondovi	CN	PIEMONTE	5.792	2.104.713	363	0,000083461845
L975	Villanova d'Albenga	SV	LIGURIA	2.657	1.531.341	576	0,000060724923
L977	Villanova del Sillaro	LO	LOMBARDIA	1.830	555.728	304	0,000022037269
L978	Villanova Biellese	BI	PIEMONTE	192	120.504	628	0,000004778567
L979	Villanova di Camposampiero	PD	VENETO	6.139	2.048.170	334	0,000081219675
L980	Villanova sull'Arda	PC	EMILIAROMAGNA	1.811	954.526	527	0,000037851488
L982	Villanova Canavese	TO	PIEMONTE	1.186	453.014	382	0,000017964167
L983	Villanova d'Ardenghi	PV	LOMBARDIA	772	349.394	453	0,000013655148
L984	Villanova d'Asti	AT	PIEMONTE	5.745	2.378.954	414	0,000094336824
L985	Villanova del Ghebbo	RO	VENETO	2.022	788.637	390	0,000031273210
L988	Villanova Marchesana	RO	VENETO	942	365.090	388	0,000014477536
L990	Villanova Solaro	CN	PIEMONTE	772	306.200	397	0,000012142279
L994	Villanterio	PV	LOMBARDIA	3.185	1.082.817	340	0,000042938819
L995	Villanuova sul Clisi	BS	LOMBARDIA	5.773	1.930.236	334	0,000076543017
L999	Villar Dora	TO	PIEMONTE	2.932	1.224.133	418	0,000048542673
M002	Villarbasse	TO	PIEMONTE	3.509	1.758.670	501	0,000069739617
M003	Villarboit	VC	PIEMONTE	455	325.945	716	0,000012925248
M004	Villareggia	TO	PIEMONTE	1.044	435.346	417	0,000017263529
M007	Villar Focchiaro	TO	PIEMONTE	2.042	881.600	432	0,000034959618

M009	Villaromagnano	AL	PIEMONTE	715	328.079	459	0,000013009882
M013	Villar Pellice	TO	PIEMONTE	1.076	396.660	369	0,000015729440
M014	Villar Perosa	TO	PIEMONTE	4.092	1.750.067	428	0,000069398455
M015	Villar San Costanzo	CN	PIEMONTE	1.547	505.945	327	0,000020063120
M017	Villasanta	MB	LOMBARDIA	13.894	6.199.310	446	0,000245832050
M018	Villa San Giovanni	RC	CALABRIA	13.784	4.644.769	337	0,000184187127
M019	Villa San Secondo	AT	PIEMONTE	395	156.616	396	0,000005210564
M021	Villa Santa Lucia degli Abruzzi	AQ	ABRUZZO	123	103.550	842	0,000004106269
M022	Villa Santa Maria	CH	ABRUZZO	1.346	593.271	441	0,000023525993
M023	Villa Sant'Angelo	AQ	ABRUZZO	424	110.171	260	0,000004368794
M027	Villastellone	TO	PIEMONTE	4.779	2.193.958	459	0,000087000858
M028	Villata	VC	PIEMONTE	1.584	618.894	391	0,000024542080
M031	Villavallelonga	AQ	ABRUZZO	919	316.247	344	0,000012540680
M032	Villaverla	VI	VENETO	6.127	2.373.562	387	0,000094122994
M041	Villetta Barrea	AQ	ABRUZZO	653	426.116	653	0,000016897513
M042	Villette	VB	PIEMONTE	268	123.119	459	0,000004882250
M044	Villimpenta	MN	LOMBARDIA	2.186	954.939	437	0,000037867870
M045	Villongo	BG	LOMBARDIA	8.006	3.209.473	401	0,000127270820
M048	Villorba	TV	VENETO	18.056	8.798.393	487	0,000348898026
M050	Viminese di Scalve	BG	LOMBARDIA	1.493	724.644	485	0,000028735558
M052	Vimercate	MB	LOMBARDIA	25.938	13.766.299	531	0,000545899092
M053	Vimodrone	MI	LOMBARDIA	17.028	7.361.779	432	0,000291929491
M055	Vinadio	CN	PIEMONTE	644	545.762	847	0,000021642066
M057	Vinchiatturo	CB	MOLISE	3.324	1.127.519	339	0,000044711498
M058	Vinchio	AT	PIEMONTE	601	255.266	425	0,000010122492
M059	Vinci	FI	TOSCANA	14.604	7.836.414	537	0,000310750995
M060	Vinovo	TO	PIEMONTE	14.887	6.281.496	422	0,000249091143
M062	Vinzaglio	NO	PIEMONTE	546	339.005	621	0,000013443146
M063	Viola	CN	PIEMONTE	391	632.537	1.618	0,000025083079
M065	Vione	BS	LOMBARDIA	691	629.825	911	0,000024975532
M069	Virle Piemonte	TO	PIEMONTE	1.206	489.180	406	0,000019398328
M070	Visano	BS	LOMBARDIA	2.002	900.371	450	0,000035703999
M071	Vische	TO	PIEMONTE	1.328	596.811	449	0,000023666396
M072	Visciano	NA	CAMPANIA	4.454	1.121.226	252	0,000044461919
M077	Visone	AL	PIEMONTE	1.194	570.947	478	0,000022640768
M078	Visso	MC	MARCHE	1.107	906.283	819	0,000035938415
M079	Vistarino	PV	LOMBARDIA	1.578	498.943	316	0,000019785473
M080	Vistorio	TO	PIEMONTE	534	201.325	377	0,000007983483
M082	Viterbo	VT	LAZIO	67.173	34.935.365	520	0,001385353037

M083	Viticuso	FR	LAZIO	353	115.692	328	0,000004587749
M086	Vitorchiano	VT	LAZIO	5.233	1.795.809	343	0,000071212353
M089	Vittorio Veneto	TV	VENETO	28.232	13.289.323	471	0,000526984734
M090	Vittorito	AQ	ABRUZZO	873	384.993	441	0,000015266818
M091	Vitturne	MI	LOMBARDIA	8.977	3.403.078	379	0,000134948198
M092	Vitulazio	CE	CAMPANIA	7.420	2.750.942	371	0,000109087905
M093	Vituliano	BN	CAMPANIA	2.944	749.093	254	0,000029705089
M094	Vitù	TO	PIEMONTE	1.051	914.496	870	0,000036284117
M095	Vivarò Romano	RM	LAZIO	182	88.515	486	0,000003510059
M098	Viverone	BI	PIEMONTE	1.418	845.518	596	0,000033528798
M101	Vizzola Ticino	VA	LOMBARDIA	566	421.682	745	0,000016721700
M102	Vizzolo Predabissi	MI	LOMBARDIA	3.928	1.578.282	402	0,000062886365
M103	Vo'	PD	VENETO	3.372	1.393.104	413	0,000055243167
M104	Vobarno	BS	LOMBARDIA	8.103	2.767.426	342	0,000109741560
M105	Vobbia	GE	LIGURIA	409	449.031	1.098	0,000017806225
M106	Vocca	VC	PIEMONTE	174	97.512	560	0,000003886794
M108	Vodo Cadore	BL	VENETO	853	719.560	844	0,000028533972
M109	Voghera	PV	LOMBARDIA	39.421	18.049.902	458	0,000715764280
M110	Voghera	FE	EMILIAROMAGNA	3.777	1.677.115	444	0,000066505587
M111	Vogogna	VB	PIEMONTE	1.731	680.633	393	0,000026990325
M115	Volla	NA	CAMPANIA	23.755	6.983.613	294	0,000276933392
M116	Volongo	CR	LOMBARDIA	530	219.632	414	0,000008709457
M118	Volpago del Montello	TV	VENETO	10.151	3.515.297	346	0,000139398198
M119	Voipara	PV	LOMBARDIA	134	77.889	581	0,000003088660
M120	Volpedo	AL	PIEMONTE	1.227	601.012	490	0,000023832970
M121	Volpeglino	AL	PIEMONTE	148	104.315	705	0,000004136571
M122	Volpiano	TO	PIEMONTE	15.416	6.512.646	422	0,000258257325
M123	Voltaggio	AL	PIEMONTE	738	613.434	831	0,000024325570
M124	Voltago Agordino	BL	VENETO	862	546.619	634	0,000021676040
M125	Volta Mantovana	MN	LOMBARDIA	7.369	3.025.606	411	0,000119979634
M126	Volterra	PJ	TOSCANA	10.519	6.230.905	592	0,000247084968
M127	Voltido	CR	LOMBARDIA	374	193.474	517	0,000007672144
M130	Volturara Irpina	AV	CAMPANIA	3.289	733.407	223	0,000029083068
M131	Volturara Appula	FG	PUGLIA	430	243.887	567	0,000009671288
M132	Volturino	FG	PUGLIA	1.743	592.945	340	0,000023513103
M133	Volvera	TO	PIEMONTE	8.840	3.271.108	370	0,000129714937
M136	Votignasco	CN	PIEMONTE	537	203.534	379	0,000008071103
M138	Zaccanopoli	VV	CALABRIA	752	150.695	200	0,000005975775
M140	Zagarise	CZ	CALABRIA	1.647	310.912	189	0,000012329153

M141	Zagarolo	RM	LAZIO	17.843	6.460.861	362	0,000256203789
M143	Zambrone	VV	CALABRIA	1.775	819.925	462	0,000032513924
M144	Zandobbio	BG	LOMBARDIA	2.720	1.153.778	424	0,000045762759
M145	Zanè	VI	VENETO	6.653	2.896.513	435	0,000114860490
M147	Zanica	BG	LOMBARDIA	8.616	3.526.463	409	0,000139840998
M150	Zavattarello	PV	LOMBARDIA	991	549.836	555	0,000021803623
M152	Zeccone	PV	LOMBARDIA	1.719	551.110	321	0,000021854140
M156	Zelbio	CO	LOMBARDIA	211	223.975	1.061	0,000008881670
M158	Zelo Buon Persico	LO	LOMBARDIA	7.240	2.482.541	343	0,000098444531
M160	Zelo Surrigone	MI	LOMBARDIA	1.771	604.324	341	0,000023964305
M161	Zeme	PV	LOMBARDIA	1.074	489.666	456	0,000019417583
M162	Zenevredo	PV	LOMBARDIA	486	262.703	541	0,000010417433
M163	Zenson di Piave	TV	VENETO	1.805	685.105	380	0,000027167677
M165	Zerba	PC	EMILIAROMAGNA	77	166.109	2.157	0,000006587027
M166	Zerbo	PV	LOMBARDIA	429	175.631	409	0,000006964605
M167	Zerbolo	PV	LOMBARDIA	1.752	667.041	381	0,000026451322
M169	Zeri	MS	TOSCANA	1.094	847.896	775	0,000033623088
M170	Zermeghedo	VI	VENETO	1.411	563.699	400	0,000022353334
M171	Zero Branco	TV	VENETO	11.261	4.006.967	356	0,000158895246
M172	Zevio	VR	VENETO	14.953	6.380.860	427	0,000253031399
M176	Zibido San Giacomo	MI	LOMBARDIA	6.861	2.651.034	386	0,000105126066
M177	Zignago	SP	LIGURIA	532	278.943	524	0,000011061433
M178	Zimella	VR	VENETO	4.952	1.581.478	319	0,000062713126
M179	Zimone	BI	PIEMONTE	410	143.272	349	0,000005681416
M180	Zinasco	PV	LOMBARDIA	3.262	1.241.938	381	0,000049248728
M182	Zoagli	GE	LIGURIA	2.472	4.348.577	1.759	0,000172441728
M183	Zocca	MO	EMILIAROMAGNA	4.719	3.688.822	782	0,000146279304
M184	Zogno	BG	LOMBARDIA	9.029	4.088.221	453	0,000162117370
M185	Zola Predosa	BO	EMILIAROMAGNA	18.770	10.481.904	558	0,000415657238
M187	Zollino	LE	PUGLIA	2.003	527.147	263	0,000020903885
M188	Zone	BS	LOMBARDIA	1.076	479.889	446	0,000019029880
M189	Zoppè di Cadore	BL	VENETO	229	108.033	472	0,000004284037
M194	Zovencedo	VI	VENETO	773	276.580	358	0,000010967708
M196	Zubiena	BI	PIEMONTE	1.209	480.265	397	0,000019044800
M197	Zuccarello	SV	LIGURIA	309	157.636	510	0,000006251015
M199	Zugliano	VI	VENETO	6.835	2.609.163	382	0,000103465701
M201	Zumaglia	BI	PIEMONTE	1.068	369.579	346	0,000014655579
M202	Zurpano	CS	CALABRIA	2.570	676.661	263	0,000026632831
M203	Zungoi	AV	CAMPANIA	1.099	262.745	239	0,000010419094

M204	Zungri	VV	CALABRIA	1.976	271.394	137	0,000010762061
M207	Lariano	RM	LAZIO	13.432	3.796.019	283	0,000150530179
M208	Lamezia Terme	CZ	CALABRIA	70.714	21.128.196	299	0,000837833238
M212	Ladispoli	RM	LAZIO	41.078	22.385.997	545	0,000887711026
M213	Ardea	RM	LAZIO	49.183	26.507.882	539	0,001051163326
M253	Sicignano degli Alburni	SA	CAMPANIA	3.519	963.090	274	0,000038191074
M255	Molina Aterno	AQ	ABRUZZO	386	175.426	454	0,000006956475
M256	Scanzano Jonico	MT	BASILICATA	7.564	2.450.495	324	0,000097173746
M258	Avigliano Umbro	TR	UMBRIA	2.558	1.033.432	404	0,000040980502
M260	Casapesenna	CE	CAMPANIA	6.987	1.627.917	233	0,000064554618
M261	Castro	LE	PUGLIA	2.426	1.610.304	664	0,000063856214
M262	Cellole	CE	CAMPANIA	7.830	5.785.261	739	0,000229413074
M263	Porto Cesareo	LE	PUGLIA	6.056	7.427.639	1.226	0,000294541135
M264	San Cassiano	LE	PUGLIA	2.032	610.589	300	0,000024212750
M266	Ortona	FG	PUGLIA	2.822	781.178	277	0,000030977413
M267	Zapponeta	FG	PUGLIA	3.396	952.848	281	0,000037784931
M269	Paterno	PZ	BASILICATA	3.368	638.835	190	0,000025332826
M272	Ciampino	RM	LAZIO	38.412	18.168.345	473	0,000720461092
M273	Santa Maria la Carità	NA	CAMPANIA	11.722	3.970.811	339	0,000157461515
M277	San Ferdinando	RC	CALABRIA	4.490	1.529.120	341	0,000060636853
M280	Trecase	NA	CAMPANIA	9.097	2.500.188	275	0,000099144327
M289	Massa di Somma	NA	CAMPANIA	5.444	1.207.973	222	0,000047901858
M294	Bellizzi	SA	CAMPANIA	13.588	4.057.434	299	0,000160896515
M295	San Cesareo	RM	LAZIO	15.153	5.458.539	360	0,000216456991
M297	Fiumicino	RM	LAZIO	78.395	44.812.204	572	0,001777016542
M298	Statte	TA	PUGLIA	13.983	3.851.195	275	0,000152718146
M300	Due Carrare	PD	VENETO	9.050	3.353.335	371	0,000132975660
M302	Montiglio Monferrato	AT	PIEMONTE	1.643	720.660	439	0,000028577596
M304	Mosso	BI	PIEMONTE	1.526	677.421	444	0,000026862944
M308	Cavallino-Treporti	VE	VENETO	13.501	11.753.698	871	0,000466089898
M309	Fonte Nuova	RM	LAZIO	32.562	11.160.900	343	0,000442582632
M312	Lonato del Garda	BS	LOMBARDIA	16.246	7.156.653	441	0,000283795251
M315	Gravedona ed Uniti	CO	LOMBARDIA	4.218	2.774.343	658	0,000110015873
M318	Trecastelli	AN	MARCHE	7.625	2.367.187	310	0,000093870184
M319	Fabbriche di Vergemoli	LU	TOSCANA	768	400.375	521	0,000015876773
M320	Valsamoggia	BO	EMILIAROMAGNA	30.561	16.119.088	527	0,000639198330
M321	Figline e Incisa Valdarno	FI	TOSCANA	23.505	11.780.543	501	0,000467154425
M322	Castelfranco Piantiscò	AR	TOSCANA	9.632	4.414.157	458	0,000175042286
M323	Fiscaglia	FE	EMILIAROMAGNA	9.118	4.331.917	475	0,000171781060

M324	Poggio Torriana	RN	EMILIAROMAGNA	5.135	2.252.889	439	0,000089337741
M325	Sissa Trecasali	PR	EMILIAROMAGNA	7.890	4.256.685	540	0,000168797781
M326	Scarperia e San Piero	FI	TOSCANA	12.217	5.744.939	470	0,000227814100
M327	Casciana Terme Lari	PI	TOSCANA	12.529	6.614.057	528	0,000262278734
M328	Crespina Lorenzana	PI	TOSCANA	5.457	2.940.444	539	0,000116602544
M329	Pratovecchio Stia	AR	TOSCANA	5.845	3.050.763	522	0,000120977220
M330	Montoro	AV	CAMPANIA	19.671	5.406.738	275	0,000214402836
M331	Vallefoglia	PU	MARCHE	15.018	5.565.138	371	0,000220684151
M332	Quero Vas	BL	VENETO	3.237	1.168.249	361	0,000046326620
M333	Sant'Omobono Terme	BG	LOMBARDIA	3.918	1.760.329	449	0,000069805409
M334	Val Brembilla	BG	LOMBARDIA	4.397	1.596.293	363	0,000063300601
M335	Bellagio	CO	LOMBARDIA	3.758	4.307.464	1.146	0,000170811377
M336	Colverde	CO	LOMBARDIA	5.434	1.879.340	346	0,000074524752
M337	Verderio	LC	LOMBARDIA	5.729	2.122.078	370	0,000084150456
M338	Cornale e Bastida	PV	LOMBARDIA	867	335.877	387	0,000013319119
M339	Maccagno con Pino e Veddasca	VA	LOMBARDIA	2.568	1.543.059	601	0,000061189614
M340	Borgo Virgilio	MN	LOMBARDIA	14.646	5.885.275	402	0,000233379098
M341	Tremezzina	CO	LOMBARDIA	5.180	4.584.593	885	0,000181800882
M342	Longarone	BL	VENETO	5.359	2.149.004	401	0,000085218226
M347	Sillano Giuncugnano	LU	TOSCANA	1.085	588.543	542	0,000023338537
M348	La Valletta Brianza	LC	LOMBARDIA	4.687	1.867.571	398	0,000074058060
M364	Ventasso	RE	EMILIAROMAGNA	4.295	3.008.915	701	0,000119317743
M367	Polesine Zibello	PR	EMILIAROMAGNA	3.232	1.808.204	559	0,000071703859
M368	Montescudo - Monte Colombo	RN	EMILIAROMAGNA	6.779	2.108.549	311	0,000083613989
M369	Alto Reno Terme	BO	EMILIAROMAGNA	6.960	3.786.823	544	0,000150165518
M370	Borgomezzavalle	VB	PIEMONTE	318	136.783	430	0,000005424084
M371	Lessona	BI	PIEMONTE	2.765	1.030.236	373	0,000040863752
M372	Cortelona e Genzone	PV	LOMBARDIA	2.580	914.678	355	0,000036271321
M373	Campiglia Cervo	BI	PIEMONTE	505	493.661	978	0,000019876006
M374	Val di Zoldo	BL	VENETO	3.242	2.904.014	896	0,000115157952
M375	Alpago	BL	VENETO	6.994	2.449.449	350	0,000097132289
M376	Abetone Cutigliano	PT	Toscana	2.109	3.177.940	1.507	0,000126020385
M377	San Marcello Piteglio	PT	Toscana	8.099	4.547.914	562	0,000180346355
M378	Montalcino	SI	Toscana	5.946	4.204.394	707	0,000166724172
M379	Terre Roveresche	PU	Marche	5.405	1.825.078	338	0,000072373010
M380	Colli al Metauro	PU	Marche	12.452	4.433.410	356	0,000175805758
M381	Terre del Reno	FE	Emilia-Romagna	10.119	5.144.148	508	0,000203989899
M382	Valfornace	MC	Marche	1.068	518.879	486	0,000020576027
M383	Alta Valle Intelvi	CO	Lombardia	2.885	3.295.454	1.142	0,000130680387

M384	Vai Liona	V1	Veneto	3.040	1.094.594	360	0,000043405848
M385	Casali del Manco	CS	Calabria	10.183	2.665.594	262	0,000105703452

Allegato B



Roma, 25 luglio 2017

Capacità fiscale dei Comuni delle Regioni a statuto ordinario

Nota metodologica

Premessa

Questa nota illustra i criteri metodologici utilizzati ai fini della stima della capacità fiscale dei Comuni delle Regioni a statuto ordinario.

La stima della capacità fiscale 2018 per i Comuni delle Regioni a statuto ordinario risulta pari a 25.217.662.620 euro:

Tabella 1: Capacità fiscale 2018 Comuni

RSO

IMU	10.161.683.912
TASI	1.786.606.397
Tax gap	317.886.447
Addizionale comunale IRPEF	2.588.369.140
Tassazione rifiuti	6.305.451.042
Capacità residuale	4.057.665.683
Totale in euro	25.217.662.620

Nell'Appendice si riportano specifiche distribuzioni su base territoriale e per fasce di popolazione relative alle varie componenti della capacità fiscale 2018.

La stima della capacità fiscale dei Comuni

Ai fini della stima della capacità fiscale dei Comuni, sotto il profilo metodologico, è necessario depurare i prelievi comunali effettivamente incassati da quelle componenti che dipendono da scelte autonome degli amministratori locali (in termini di aliquote e di agevolazioni fiscali, come deduzioni, detrazioni, regimi di favore).

In generale, l'obiettivo di questa nota è quello di "standardizzare" le entrate di ciascun Comune delle RSO. Per ciascuna imposta, tassa o tariffa, si distingue la capacità fiscale (ovvero il gettito valutato ad aliquota standard) dal gettito effettivamente riscosso che può essere influenzato dall'esercizio di uno sforzo fiscale positivo (ad esempio nel caso di

amenti dell'aliquota al di sopra del livello standard o dei livelli fissati per legge) o negativo (ad esempio nel caso di riduzioni di aliquota rispetto allo standard o a quelle indicate per norma).

Le componenti della capacità fiscale si riferiscono a due principali tipologie di entrata:

a) Imposte e tasse.

Rientrano in questa categoria: i) l'IMU (Imposta Municipale Propria); ii) la TASI (Tassa per i Servizi Indivisibili); iii) l'Addizionale Comunale IRPEF (ACI); iv) le imposte e tasse minori (ad es. l'imposta di scopo, l'imposta sulla pubblicità, la tassa sull'occupazione spazi e aree pubbliche, ecc.).

b) Tariffe sui servizi comunali e prelievo sul servizio di raccolta e smaltimento dei rifiuti (TARI).

Il gettito della tariffa per "raccolta e smaltimento rifiuti" non andrebbe incluso nella capacità fiscale poiché risulta a totale copertura del costo. La "raccolta e smaltimento rifiuti" è stata inclusa – come da previsioni di legge – nel calcolo dei fabbisogni standard. L'esclusione di questa voce dalla capacità fiscale avrebbe condotto a una errata stima delle risorse perequabili. Pertanto, la capacità fiscale per il settore "raccolta e smaltimento rifiuti" è stata calcolata in misura pari al fabbisogno standard ripartendo la spesa storica complessiva del 2015 in base ai coefficienti di riparto dei fabbisogni standard.

La capacità fiscale può essere stimata con diversi metodi. Va, in particolare, menzionato il *Representative Tax System* (RTS): la determinazione analitica della capacità fiscale è basata sull'applicazione della normativa fiscale standard alle basi imponibili di ciascun Comune. L'estrema accuratezza della metodologia di calcolo che consente, per ogni tributo assegnato al governo locale, di separare la parte di gettito attribuibile alla componente strutturale da quella imputabile allo sforzo fiscale dell'ente è il vantaggio principale del metodo RTS. La necessità di disporre di informazioni puntuali e analitiche sia sulle basi imponibili sia sulle aliquote è invece lo svantaggio principale.

Un metodo di standardizzazione della capacità fiscale dei Comuni alternativo al RTS è il *Regression-based Fiscal Capacity Approach* (RFCA), basato su tecniche econometriche, utili, in particolare, quando non sono fissate le aliquote legali e/o non è facile quantificare la base imponibile. In questi casi le metodologie econometriche forniscono stime affidabili poiché possono cogliere una serie di peculiarità delle realtà locali, includendo un ampio set di variabili di controllo, e consentono di monitorare l'evoluzione temporale delle basi imponibili e dei gettiti standard.

In sintesi, le principali ragioni a sostegno del RTS sono prevalentemente connesse a ragioni di efficienza e attendibilità delle stime. L'applicazione di tale metodologia rappresenta una soluzione preferibile rispetto all'alternativa di stime di tipo statistico-econometrico quando: (a) le basi imponibili dei singoli tributi siano definite e misurabili in maniera analitica su tutto il territorio; (b) la normativa fiscale specifica le aliquote/detractions/esenzioni applicabili a ciascuna base imponibile. In tali circostanze, la metodologia di calcolo puntuale del gettito standard, riferito a uno o più tributi, coniuga l'esigenza di ricostituire l'entità delle risorse fiscali a disposizione degli enti locali con la

necessità di separare le componenti strutturali del gettito da quelle che dipendono dalle scelte di politica fiscale, in altre parole dall'entità del loro sforzo fiscale.

Ciò premesso, il metodo RTS è stato applicato all'IMU, alla TASI e all'Addizionale comunale IRPEF, imposte per le quali è possibile determinare analiticamente il gettito standard. Infatti, per queste imposte la normativa stabilisce aliquote legali, ovvero si può definire con certezza un'aliquota standard; inoltre, esistono dati in buona misura attendibili delle basi imponibili, come sarà illustrato in dettaglio nei paragrafi che seguono.

Nei casi di imposte e tasse minori (ad es. l'imposta di scopo, l'imposta sulla pubblicità, la tassa sull'occupazione spazi e aree pubbliche, ecc.) e di proventi da servizi a domanda individuale (asili nido, mense scolastiche, trasporto scolastico), per i quali le basi imponibili e/o le aliquote non sono determinabili agevolmente, si è imposto l'utilizzo dell'approccio econometrico. In particolare, il metodo RFCA consiste nella stima di una o più equazioni del livello delle entrate proprie degli enti locali, consentendo di determinare, attraverso i coefficienti di regressione, i pesi di quei fattori che influenzano il gettito e che sono significativi nella regressione stimata. Nella valorizzazione della capacità fiscale l'impatto delle variabili relative alle preferenze locali e allo sforzo fiscale sarà neutralizzato, tenendo conto della componente stocastica.

Le tariffe, cioè il prezzo pagato per i servizi a domanda individuale, impongono una riflessione diversa. In teoria, dovrebbero essere escluse dalla capacità fiscale quando si verifica l'equivalenza tra ricavi e costi nella gestione del servizio pubblico. Tuttavia, la scelta delle imposte/tasse da considerare per la stima della capacità fiscale non può essere indipendente dalle modalità di calcolo dei fabbisogni standard, in linea con l'obiettivo della ripartizione a fini perequativi di una quota del Fondo di Solidarietà Comunale. Al fine di sterilizzare la componente dei rifiuti nell'ambito della perequazione delle risorse assegnate attraverso il Fondo di Solidarietà Comunale (c.d. *neutralizzazione* della componente dei rifiuti), nel calcolo della capacità fiscale, appare necessario considerare anche il costo per la raccolta e lo smaltimento dei rifiuti, servizio incluso nel calcolo dei fabbisogni standard¹.

Infine, trasferimenti e compartecipazioni non sono inclusi nel calcolo della capacità fiscale perché non costituiscono una forma di entrata tipica dei Comuni sulla base di criteri di rilievo territoriale. Analogamente, deve essere escluso il Fondo di Solidarietà Comunale, istituito, inizialmente, per compensare le Amministrazioni locali dell'eventuale perdita di risorse conseguente al passaggio dall'ICI all'IMU e assicurare la complessiva invarianza delle risorse storiche del comparto.

¹ Si evidenzia, inoltre, che, secondo quanto previsto dall'articolo 1, comma 449, della legge n. 232/2016, la Commissione tecnica per i fabbisogni standard, ai fini del riparto del Fondo di Solidarietà Comunale, dovrà proporre una metodologia per la neutralizzazione della componente rifiuti, anche attraverso l'esclusione della stessa componente sia dai fabbisogni standard sia dalla capacità fiscale dei Comuni delle Regioni a statuto ordinario.

Struttura delle entrate delle amministrazioni comunali

La contabilità delle Amministrazioni comunali presenta alcune specificità rispetto ad altri livelli di governo (Stato e Regioni) dovute alla natura delle funzioni amministrative a loro spettanti.

Per lo svolgimento di tali funzioni, i Comuni utilizzano entrate, di cui una parte è rappresentata da tributi propri, una parte proviene dai trasferimenti delle Regioni o dello Stato, una consistente quota deriva dalla prestazione di servizi e la parte restante si compone di entrate per trasferimenti di capitali o alienazione di beni e prestiti.

La struttura delle entrate comunali è riportata, per l'anno 2015, nella Tabella 2.

Tabella 2: Struttura delle entrate comunali

Titolo	Categorie
I. ENTRATE TRIBUTARIE	1. Imposte 2. Tasse 3. Tributi speciali e altre entrate tributarie proprie
II. ENTRATE DERIVANTI DA CONTRIBUTI E TRASFERIMENTI CORRENTI	1. Contributi e trasferimenti correnti dallo Stato 2. Contributi e trasferimenti correnti dalla Regione 3. Contributi e trasferimenti dalla Regione per funzioni delegate 4. Contributi e trasferimenti da parte di organismi Comunitari e internazionali 5. Contributi e trasferimenti correnti da altri enti del settore pubblico
III. ENTRATE EXTRA TRIBUTARIE	1. Proventi dei servizi pubblici 2. Proventi dei beni dell'ente 3. Interessi su anticipazioni o crediti 4. Utili netti delle aziende speciali e partecipate, dividendi di società 5. Proventi diversi
IV. ENTRATE DERIVANTI DA ALIENAZIONE, DI TRASFERIMENTI DI CAPITALE E DA RISCOSSIONE CREDITI	1. Alienazione di beni patrimoniali 2. Trasferimenti di capitali dallo Stato 3. Trasferimenti di capitali dalla Regione 4. Trasferimenti di capitali dallo Stato da altri enti del settore pubblico 5. Trasferimenti di capitali da altri soggetti 6. Riscossione di crediti
V. ENTRATE DERIVANTI DA ACCENSIONE DI PRESTITI	01. Anticipazioni di cassa 02. Finanziamenti a breve termine 03. Assunzioni di mutui e prestiti 04. Emissioni di prestiti obbligazionari
VI. ENTRATE DA SERVIZI PER CONTO TERZI	01. Entrate da servizi per conto terzi

Fonte: Ministero dell'Interno, I Bilanci consuntivi delle amministrazioni provinciali, 2015.

Per la stima della capacità fiscale, il punto di partenza è rappresentato dalle entrate proprie delle Amministrazioni comunali; a tal fine sono rilevanti le voci del Titolo I (Entrate

tributarie) e del Titolo III (Entrate Extra Tributarie) delle entrate. Va posto l'accento, tuttavia, sul fatto che la progressiva attuazione del federalismo fiscale ha determinato una maggiore autonomia fiscale delle Amministrazioni comunali e dunque una pluralità di scelte in merito alla definizione della struttura delle entrate proprie. L'analisi delle entrate tributarie proprie delle Amministrazioni comunali è resa più complessa proprio da tale eterogeneità che va ad aggiungersi alle disuguaglianze economico-sociali ed istituzionali che caratterizzano il territorio italiano.

Tabella 3: Entrate delle Amministrazioni comunali per le Regioni a statuto ordinario -titolo, categoria e gestione- Anno 2015 (in milioni di euro)

Entrate	Valori/tot tributarie (%)	Valori/tot entrate (%)
Categoria 1 - Imposte	58,91%	22,24%
I.M.U. (al netto della quota IMU per alimentazione del fondo di solidarietà comunale (FSC) e al netto dell'eventuale importo da trattenere ai sensi dell'art.5 co 3 e art. 6 co. 3 DPCM 10/09/15)	29,24%	11,04%
Tributo sui servizi indivisibili (TASI) - art. 1 co. 639 l. 147/13	11,70%	4,41%
Imposta di scopo	0,02%	0,01%
Imposta di soggiorno Comuni località turistiche e imposta di sbarco (art. 4 D.Lgs. 23/2011)	0,60%	0,23%
Imposta comunale sulla pubblicità	0,90%	0,34%
Addizionale IRPEF	12,08%	4,56%
Altre imposte	4,37%	1,65%
Categoria 2 - Tasse	28,49%	10,75%
Tassa sui rifiuti (TARI) - art. 1 co. 639 l. 147/13	23,41%	8,84%
Canone per l'installazione dei mezzi pubblicitari (CIMP) (5)	0,12%	0,05%
Tassa per l'occupazione degli spazi ed aree pubbliche	0,69%	0,26%
Altre tasse	4,27%	1,61%
Categoria 3 - Tributi speciali ed altre entrate tributarie proprie	12,60%	4,76%
Entrate da fondo di solidarietà comunale	10,82%	4,08%
Diritti sulle pubbliche affissioni	0,16%	0,06%
Tributi speciali ed altre entrate tributarie proprie	1,63%	0,61%
TITOLO I - Totale entrate tributarie	100,00%	37,75%
TITOLO II - Totale entrate derivanti da contributi e trasferimenti correnti		6,14%
	Valori/tot extra tributarie (%)	Valori/tot entrate (%)
Categoria 1 - Proventi da servizi pubblici	55,82%	7,35%
Segreteria generale, personale e organizzazione	0,90%	0,12%
Ufficio tecnico	0,59%	0,08%
Anagrafe, stato civile, elettorale, leva e servizio statistico	0,47%	0,06%
Uffici giudiziari	0,01%	0,00%
Polizia municipale - risorse generali	1,42%	0,19%
Polizia municipale - risorse finalizzate codice della strada	18,54%	2,44%
Scuola materna	0,37%	0,05%
Istruzione elementare	0,19%	0,02%
Istruzione media	0,09%	0,01%
Assistenza scolastica, trasporto, refezione, altri servizi	6,06%	0,80%
Biblioteche, musei e pinacoteche	0,35%	0,05%
Teatri, attività culturali e servizi diversi nel settore culturale	0,20%	0,03%
Piscine comunali	0,08%	0,01%
Stadio comunale, palazzo dello sport e altri impianti	0,56%	0,07%
Manifestazioni diverse nel settore sportivo e ricreativo	0,03%	0,00%
Servizi turistici	0,22%	0,03%
Manifestazioni turistiche	0,03%	0,00%
Viabilità, circolazione stradale e servizi connessi	2,06%	0,27%
Trasporti pubblici locali e servizi connessi	3,78%	0,50%
Urbanistica e gestione del territorio	0,45%	0,06%
Edilizia residenziale pubblica locale e piani di edilizia econ. popol.	0,03%	0,00%

Servizio idrico integrato	4,54%	0,60%
Tariffa di igiene ambientale ex art. 49 d.lgs. N. 22/97 - per poste esercizi precedenti (recupero evasione e altre fattispecie particolari)	0,16%	0,02%
Tariffa Integrata ambientale ex art. 238 d.lgs. N. 152/06 - per poste esercizi precedenti (recupero evasione e altre fattispecie particolari)	0,01%	0,00%
Asili nido, servizi per l'infanzia e per i minori	1,87%	0,25%
Proventi servizi di prevenzione e riabilitazione	0,08%	0,01%
Strutture residenziali e di ricovero per anziani	1,58%	0,21%
Assistenza, beneficenza pubblica e servizi diversi alla persona	0,53%	0,07%
Servizio necroscopico e cimiteriale	1,81%	0,24%
Entrate da sanzioni amministrative, ammende e oblazioni	1,38%	0,18%
Tassa sui rifiuti (TARI) applicata secondo disposizioni - art. 1 co. 668 l. 147 /13	0,15%	0,02%
Altri proventi dei servizi pubblici	7,28%	0,96%
Categoria 2 - Proventi dei beni dell'ente	18,43%	2,43%
C.O.S.A.P.	4,19%	0,55%
Canone per concessioni cimiteriali	1,64%	0,22%
Altri proventi	12,60%	1,66%
Categoria 3 - Interessi su anticipazioni o crediti	0,71%	0,09%
Categoria 4 - Utili netti delle aziende speciali e partecipate, dividendi di società	3,77%	0,50%
Categoria 5 - Proventi diversi	21,26%	2,80%
Rimborso spese per personale comandato o in convenzione	1,45%	0,19%
Proventi diversi dal settore pubblico	2,93%	0,39%
Recuperi vari	3,20%	0,42%
Altri proventi diversi dalla fattispecie precedente	13,68%	1,80%
TITOLO III - Totale entrate extra tributarie	100,00%	13,16%
TITOLO IV - Totale entrate derivanti da alienazione, trasferimenti di capitali e da riscossioni di crediti		11,67%
TITOLO V - Totale entrate derivanti da accensione prestiti		10,30%
TITOLO VI - Totale entrate derivanti da servizi per conto terzi		20,98%
Totale delle entrate		100,00%

Fonte: Elaborazioni su dati del Ministero dell'Interno: I Bilanci consuntivi delle amministrazioni provinciali, 2015.

Nella Tabella 3 sono riportate le singole voci delle entrate delle Amministrazioni comunali in percentuale del totale delle entrate tributarie, la percentuale delle singole voci di entrate extra-tributarie sul totale delle entrate extra tributarie, nonché la percentuale di ogni voce di entrata sul totale delle entrate.

Si può osservare che le voci principali di entrata tributaria (Titolo I) sono l'IMU (che rappresenta il 29,24% delle entrate tributarie) e l'addizionale IRPEF (il 12,08% delle entrate tributarie), nella Categoria 1, e la tassa sui rifiuti (TARI) (pari al 23,41% delle entrate tributarie), nella Categoria 2. L'IMU rappresenta l'11,4% delle entrate totali, l'addizionale IRPEF il 4,56%, e la tassa sui rifiuti (TARI) l'8,84%.

Per ciò che concerne la Categoria 1 delle entrate extra-tributarie (Titolo III), proventi dei servizi pubblici, le voci principali sono le entrate da "polizia municipale" per infrazioni al


codice della strada (18,54% delle entrate extra-tributarie e 2,44% delle entrate totali), da servizi a domanda individuale "Assistenza scolastica, trasporto, refezione, altri servizi" (6,06% delle entrate extra-tributarie e 0,80% delle entrate totali), da "servizio idrico integrato" (4,54% delle entrate extra-tributarie e 0,60% delle entrate totali) e da "trasporti pubblici locali e servizi connessi" (3,78% delle entrate extra-tributarie e 0,50% delle entrate totali).

È da tener presente che il totale delle entrate comprende anche i trasferimenti e altri tipi di entrate da altri livelli di governo (Stato, Regioni o Province), che non concorrono alla capacità fiscale.

In rapporto al totale delle entrate, quelle tributarie sono la categoria principale e pesano per circa il 38% del totale. Un ruolo marginale è ormai ricoperto, per effetto delle legge n. 42/2009, dai trasferimenti che si attestano al 6% del totale delle entrate. Il titolo riguardante le entrate extra-tributarie rappresenta il 13% delle entrate totali. Inoltre, i titoli riferiti a prestiti, alienazioni, trasferimenti di beni e riscossione di crediti pesano per il 22% circa sul totale complessivo.

La Figura 1 riporta la composizione delle entrate delle Amministrazioni comunali.

Figura 1: Composizione percentuale delle entrate delle amministrazioni comunali - 2015 (accertato)



Fonte: Elaborazioni su dati Ministero dell'Interno: I Bilanci consuntivi delle amministrazioni provinciali, 2015.

Stima del gettito IMU e TASI standard

Ai fini della stima del gettito ad aliquota di base dell'IMU e della TASI, che rappresentano complessivamente il 47 per cento della capacità fiscale complessiva dei Comuni delle Regioni a statuto ordinario, è stata confermata la scelta di utilizzare il metodo RTS, come indicato nel Rapporto 2014, cui si rinvia per ogni aspetto non espressamente modificato dalla presente nota metodologica.

Come nelle precedenti stime della capacità fiscale², l'utilizzo del metodo RTS, in luogo di un approccio econometrico, è giustificato dalla presenza per i tributi in esame di un'aliquota di base e dalla possibilità di utilizzare dati caratterizzati da un buon grado di affidabilità.

Nello specifico, considerando la normativa vigente, per il calcolo dell'IMU standard si deve considerare: (i) un'aliquota di base del 7,6 per mille per il complesso di immobili diversi dall'abitazione principale (incluso terreni, ove imponibili, e aree fabbricabili); (ii) un'aliquota di base del 4 per mille con detrazione di 200 euro nei casi residuali in cui permane la tassazione della prima casa (abitazioni principali di lusso classificate nelle categorie catastali A1, A8 e A9).

La TASI deve essere, invece, valutata all'aliquota di base dell'1 per mille, che si applica sia alle abitazioni principali di lusso (con esenzione per le altre abitazioni in linea con quanto già previsto per l'IMU), sia agli altri immobili diversi dall'abitazione principale (inclusa la categoria catastale D e le aree fabbricabili). Rispetto all'IMU, le principali differenze riguardano: i) la non tassazione ai fini della TASI dei terreni; ii) l'inclusione nel gettito TASI ad aliquota di base dei fabbricati produttivi classificati nella categoria D, per i quali, ai fini IMU, il gettito ad aliquota di base (7,6 per mille) è dovuto interamente allo Stato.

Come nella precedente metodologia, la quantificazione della capacità fiscale IMU e TASI si basa su una procedura di "standardizzazione" del gettito.

Tuttavia, due applicazioni concrete del metodo RTS sono in linea di principio possibili: la prima consiste nell'applicare l'aliquota standard alle basi imponibili desumibili direttamente dai dati dell'archivio catastale (criterio RTS del gettito "teorico" standard); la seconda consiste in una procedura di standardizzazione del gettito effettivamente riscosso dai Comuni (criterio RTS del gettito "effettivo" standard)³.

In considerazione degli errori/omissioni che potevano riscontrarsi applicando il primo criterio, ai fini della stima è stato scelto il secondo criterio. In particolare, i potenziali errori sono di duplice natura: da un lato, si registrano alcune incoerenze qualora il gettito venga determinato su base catastale, dovute alle imprecisioni di fonte catastale; dall'altro lato, si evidenzia un possibile errore statistico nella determinazione dell'utilizzo degli immobili ai fini della distinzione tra abitazioni principali e non, effettuata utilizzando le informazioni derivanti dalla banca dati immobiliare integrata del Dipartimento delle Finanze (catasto-

² Cfr. MEF, La stima della capacità fiscale dei Comuni delle RSO, 2016.

³ Il primo criterio determina la capacità fiscale in modo eguale al gettito teorico valutato ad aliquota di base; il secondo criterio determina la capacità fiscale in maniera pari al gettito effettivo valutato ad aliquota di base.

dichiarazioni dei redditi). Per tale ragione, risulta più opportuno utilizzare il metodo RTS basato sui dati del gettito effettivamente riscosso.

Ciò nonostante, l'applicazione del criterio RTS basato sul gettito riscosso implica un effetto distorsivo legato alla possibilità di favorire maggiormente i Comuni con più alta evasione fiscale e, viceversa, di penalizzare maggiormente i Comuni con minore evasione fiscale. Infatti, in presenza di uno "sforzo" di contrasto all'evasione più debole, la capacità fiscale risulterebbe inferiore, generando l'attribuzione di maggiori risorse a seguito dell'applicazione dei meccanismi perequativi.

Risulta, quindi, necessario tener conto del c.d. *tax gap* per l'IMU e la TASI, definito come la differenza tra il gettito teorico e il gettito effettivo, entrambi valutati secondo l'aliquota di base. Si utilizza, quindi, un approccio misto che tiene conto del gettito effettivo, ma lo corregge con il *tax gap*, e che si articola in due step successivi: i) calcolo del gettito IMU e TASI ad aliquota di base, ottenuti attraverso la procedura di standardizzazione del gettito effettivo; ii) calcolo del *tax gap*, di cui una parte viene riconosciuta come capacità fiscale sommersa.

1) Gettito standard IMU e TASI per le abitazioni principali di lusso

La determinazione della capacità fiscale IMU per le abitazioni principali di lusso utilizza sia le informazioni derivanti dalla banca dati immobiliare integrata (archivi catastali⁴ e dichiarazioni dei redditi), sia i dati del gettito riscosso. La normativa fiscale prevede una aliquota di base del 4 per mille e una detrazione di 200 euro. La presenza delle detrazioni non consente una procedura di "standardizzazione" basata sulla semplice inversione dell'aliquota, che potrebbe consentire di standardizzare ad aliquota di base il gettito riscosso secondo le aliquote deliberate dai Comuni.

Si è proceduto, pertanto, a standardizzare il gettito IMU secondo la metodologia di seguito descritta: i) per i Comuni che non hanno variato aliquota e detrazione di base si è considerato il gettito effettivamente riscosso; ii) per i Comuni che hanno variato aliquota e/o detrazione si è stimato il gettito standard utilizzando il modello di microsimulazione del Dipartimento delle Finanze costruito sulla banca dati immobiliare integrata. Per i casi marginali in cui le stime ottenute mediante il modello di microsimulazione risultavano palesemente incoerenti con i dati del gettito (per esempio nel caso in cui non risultano abitazioni principali di lusso nella banca dati immobiliare integrata a fronte di un gettito IMU positivo per queste fattispecie) si è proceduto a standardizzare il gettito riscosso attraverso un coefficiente di standardizzazione calcolato sugli altri Comuni, per ciascuna fascia di sforzo fiscale esercitato.

Sulla base di tale procedura il gettito IMU standard per le sole abitazioni principali di lusso, relativamente ai Comuni delle Regioni a statuto ordinario è stimato in **57.783.224 euro**.

⁴ Cfr. MEF, "Gli immobili in Italia 2017", 2017.

Infine, il gettito TASI è stato calcolato a partire dalla stima dell'IMU standard nel caso in cui quest'ultima risulta strettamente positiva⁵. Nei casi in cui il gettito IMU standard è pari a zero, si è posta la capacità fiscale TASI pari al gettito standard TASI calcolato attraverso il modello di microsimulazione del Dipartimento delle Finanze.

Complessivamente per i Comuni delle Regioni a statuto ordinario il gettito TASI, ad aliquota di base, per le sole abitazioni principali di lusso risulta pari a **16.870.709 euro**.

2) **Gettito standard IMU e TASI relativo ai fabbricati diversi dall'abitazione principale**

Ai fini della standardizzazione dell'IMU relativa ai fabbricati diversi dall'abitazione principale per ciascun Comune, sono stati acquisiti i seguenti dati:

- Gettito effettivo relativo all'anno 2015 (inclusi i ritardati versamenti)⁶.
- Base dati catastale di riferimento per ciascun Comune delle Regioni a statuto ordinario⁷.
- Aliquota ordinaria IMU deliberata da ciascun Comune⁸.
- Rilevazione del regime speciale deliberato da ciascun Comune con classificazione in "Regimi speciali assenti" (ovvero assenza di esenzioni/agevolazioni/differenze di aliquote deliberate), "Regimi speciali leggeri" (ovvero presenza di regimi speciali con lieve impatto sul gettito riscosso), "Regimi speciali pesanti" (presenza di regimi speciali con impatto significativo sul gettito riscosso)⁹.

La procedura utilizzata per la standardizzazione del gettito effettivo 2015 prevede l'utilizzo di quattro diversi criteri, di seguito descritti:

- a) **Gettito (G)**: il gettito effettivo viene moltiplicato per il rapporto tra l'aliquota di base e l'aliquota ordinaria deliberata da ciascun Comune.
- b) **Catasto (C)**: si procede, per ciascun Comune, a stimare su base catastale (i) il gettito ad aliquota/e deliberata/e e (ii) il gettito ad aliquota di base, tenendo opportunamente conto dei vari regimi speciali e della pluralità di aliquote deliberate. Successivamente, si definisce il "coefficiente di standardizzazione" del

⁵ Sono stati distinti due casi: per i Comuni con gettito IMU basso (inferiore a 1250 euro), ai fini della TASI, si è standardizzato il gettito IMU attraverso l'inversione dell'aliquota fiscale (ovvero il rapporto tra l'IMU standard sommata di 200 euro e il gettito IMU standard moltiplicato per quattro); per i Comuni con gettito IMU superiore si è utilizzato un coefficiente di standardizzazione pari a 0,29.

⁶ Occorre precisare che il gettito risultante dai versamenti effettuati con modello F24 è stato "integrato" con le rettifiche relative agli errati versamenti comunicati dagli stessi comuni sul Portale del Federalismo fiscale secondo quanto previsto dal DM 24 febbraio 2016, e disponibili alla data della stima.

⁷ Considerata la scelta di standardizzare il gettito effettivo 2015 è stata utilizzata la base dati catastale al 31 dicembre 2014 che coincide, di fatto, con quella al 1 gennaio 2015, da considerare per la determinazione della base imponibile per i versamenti afferenti l'anno 2015.

⁸ Dati forniti da ANCI-IFEL.

⁹ Dati forniti da ANCI-IFEL.

gettito come il rapporto tra queste due grandezze; infine, il gettito effettivo è moltiplicato per il coefficiente di standardizzazione.

- c) **Acconto (A)**: considerando che il versamento in acconto del gettito 2015 avviene con le aliquote deliberate l'anno precedente, è possibile ottenere una stima del gettito standard a partire dalla proiezione annua dei soli versamenti in acconto. In primo luogo, si calcola un opportuno coefficiente di standardizzazione dato dal rapporto tra il gettito standard e il gettito effettivo calcolati per l'anno 2014 dal Dipartimento delle Finanze; successivamente si moltiplica il gettito versato in acconto e proiettato su base annua per il coefficiente di standardizzazione.
- d) **Benchmark (B)**: si considera il precedente valore dell'IMU standard relativo agli altri fabbricati, rivalutato all'anno 2015 tenendo conto delle eventuali variazioni catastali intervenute per ciascun Comune. Si tratta della medesima procedura utilizzata per l'aggiornamento della capacità fiscale per il Fondo di Solidarietà Comunale 2016.

Ottenuti per ciascun Comune i valori dei quattro criteri sopra indicati, si definisce un ordine di preferenza come di seguito specificato:

- nel caso dei "regimi speciali assenti" $G > A > B$, ovvero il criterio G è da preferirsi al criterio A, che a sua volta è da preferirsi al criterio B. In questo caso non si considera rilevante ai fini dell'analisi il criterio C perché, in caso di regimi speciali assenti, questo criterio coincide di fatto con il criterio del gettito;
- nel caso dei "regimi speciali leggeri", $C > G > A$. In questo caso non rileva ai fini dell'analisi il criterio B in quanto risulta essere quello che si discosta maggiormente dagli altri criteri;
- infine, nel caso dei "regimi speciali pesanti", $C > A > B$. Non viene preso in considerazione il criterio G poiché, in caso di regimi pesanti, risulta essere quello che meno rappresenta la struttura delle aliquote del Comune, essendo ottenuto considerando la sola aliquota ordinaria deliberata.

Per ciascun criterio viene valutata la coerenza con gli altri (criteri) in relazione a specifiche "soglie": per esempio il criterio G e il criterio B risultano coerenti all'1 per cento se la differenza tra i rispettivi criteri è inferiore all'1 per cento.

La scelta dei criteri di standardizzazione dipende, quindi, oltre che dai regimi speciali deliberati, anche dalla coerenza dei diversi criteri. In particolare, si considera dapprima la soglia dell'1 per cento; nel caso in cui tutti i criteri risultano incoerenti tra loro all'1 per cento, si considera la coerenza al 3 per cento, successivamente al 5 per cento ed infine al 10 per cento.

Nella Tabella 4 si riepilogano le scelte adottate ai fini della determinazione della capacità fiscale IMU per i fabbricati diversi dalle abitazioni principali.

Tabella 4: Scelta del criterio di determinazione della capacità fiscale IMU per i fabbricati diversi dalle abitazioni principali.

Regimi speciali assenti $G > A > B$		Regimi speciali leggeri $C > G > A$		Regimi speciali pesanti $C > A > B$	
<i>Coerenza tra i vettori</i>	<i>Scelta</i>	<i>Coerenza tra i vettori</i>	<i>Scelta</i>	<i>Coerenza tra i vettori</i>	<i>Scelta</i>
G A B	G	C G A	C	C A B	C
G A	G	G A	G	A B	A
G B	G	C G	C	C B	C
A B	A	C A	C	C A	C
G A e G B	G	G A e C G	G	A B e C B	B
G A e A B	A	G A e C A	A	A B e C A	A
G B e A B	B	C G e C A	C	C B e C A	C
Nessuna coerenza	Incoerenti per la soglia considerata – si passa alla soglia successiva	Nessuna coerenza	Incoerenti per la soglia considerata – si passa alla soglia successiva	Nessuna coerenza	Incoerenti per la soglia considerata – si passa alla soglia successiva

Come si osserva dalla Tabella 5, il criterio C è applicato in oltre il 70 per cento dei casi; inoltre, considerando che, nel caso dei regimi speciali assenti, il criterio del gettito coincide di fatto con il criterio del catasto, questo criterio viene applicato nell'83 per cento dei casi. Tutti gli altri criteri di scelta sono residuali, con il criterio B che viene selezionato solo nell'1 per cento dei casi.

Tabella 5: Allocazione dei Comuni tra i diversi criteri di scelta considerati.

Scelta	Regime speciali assenti	Regime speciali leggeri	Regime speciali pesanti	Totale Comuni
Acconto	180	37	618	835
Benchmark	16	0	64	80
Catasto	0	2.131	2.586	4.717
Gettito	837	195	0	1.032
Totale Comuni	1.033	2.363	3.268	6.664¹⁰

All'esito di tale procedura in alcuni casi marginali in cui si è verificato che il criterio selezionato comporta la determinazione di un'aliquota implicita che si discosta in modo eccessivo da quella determinabile su base catastale sono stati adottati specifici correttivi¹¹.

Considerando che i dati di gettito fanno riferimento all'anno 2015, il valore stimato della capacità fiscale non include gli effetti di mancato gettito conseguenti alle agevolazioni previste dalla legge n. 208/2015, in particolare quelle relative agli immobili concessi in locazione a canone concordato ovvero in comodato a parenti di primo grado in linea retta.

Pertanto, l'importo attribuito come IMU standard per i fabbricati diversi dall'abitazione principale, derivante dall'applicazione della complessa procedura sopra descritta, è ridotto per tener conto del minor gettito (valutato ad aliquota di base) imputabile alle predette agevolazioni e stimato sulla base di quanto erogato con il Fondo di Solidarietà Comunale a titolo di compensazione delle conseguenti minori entrate.

Nel complesso il gettito IMU ad aliquota di base per i fabbricati diversi dalle abitazioni principali relativo ai soli Comuni delle Regioni a statuto ordinario ammonta a 9.111.840.094 euro.

La quantificazione del gettito TASI ad aliquota di base per i fabbricati diversi dalle abitazioni principali e dai fabbricati di categoria D è stata "derivata" dalla stima dalla corrispondente IMU. Tale scelta metodologica riflette la circostanza che, a differenza dell'IMU, in un numero rilevante di Comuni, la TASI non si applica alla generalità dei fabbricati diversi dall'abitazione principale, ovvero non è affatto istituita.

Ai fini della valutazione del gettito TASI, considerato che l'aliquota di base IMU risulta pari al 7,6 per mille mentre quella TASI è dell'1 per mille, per ciascun Comune si divide il gettito standard IMU degli altri fabbricati, come sopra definito, per 7,6.

¹⁰ In questa tabella vengono considerati i soli Comuni delle RSO vigenti prima del novembre 2015 (in particolare prima della fusione dei Comuni di Menarola e Gordona).

¹¹ Appositi correttivi sono stati utilizzati pure in caso di forti scostamenti del gettito standard, rispetto alla precedente stima, non giustificati dall'andamento del gettito effettivo del triennio 2014-2016. Tale procedura ha di fatto riguardato solo 4 comuni.

Il gettito IMU ad aliquota di base (quota Comune) è integrato con la quota (standard) del gettito relativo ai fabbricati produttivi di categoria D, attribuito allo Stato per effetto della riserva erariale prevista dall'articolo 1, comma 380, della legge n. 228/2012, e quindi non è incluso nella valutazione del gettito IMU standard di spettanza di ciascun Comune.

La valutazione del gettito IMU ad aliquota di base dei fabbricati D è effettuata sulla base del gettito che affluisce all'erario (cd. quota Stato) versato negli anni 2015 e 2016¹². In particolare, si è tenuto conto che il gettito 2016, rispetto a quello dell'anno precedente, incorpora gli effetti della riduzione di base imponibile a seguito dell'esclusione della componente impiantistica dalla stima diretta della rendita (c.d. esenzione "imbullonati", prevista a decorrere dall'anno 2016, dall'art. 1, commi 21-24, della legge n. 208/2015).

D'altro canto, atteso che i dati di gettito su base comunale per l'anno 2016 potrebbero non sempre risultare definitivi per eventuali ritardati versamenti (ancora da realizzarsi) si è proceduto al confronto, Comune per Comune, tra il gettito 2015 (al netto della stima catastale dell'esenzione imbullonati¹³) e il gettito 2016. La scelta definitiva è risultata quella di considerare il massimo tra i due importi: ottenuto il valore di riferimento dell'IMU standard sui fabbricati D, lo stesso viene diviso per 7,6 per ottenere la stima del gettito standard TASI (fabbricati D)¹⁴.

Con la somma delle due componenti della stima TASI per fabbricati diversi dall'abitazione principale si ottiene un gettito standard complessivo, pari a **1.681.387.269 euro**.

3) Gettito standard IMU terreni

Diversamente dalla metodologia adottata per gli altri immobili per i quali la standardizzazione è stata effettuata considerando il gettito dell'anno 2015, per i terreni è stato considerato il gettito riferito all'anno 2016.

Questa scelta è giustificata dalla necessità di tenere conto degli effetti correlati al nuovo regime di esenzione dei terreni dall'IMU previsto dall'articolo 1, comma 13, della legge n. 208/2015¹⁵, in vigore a decorrere dall'anno 2016.

A normativa vigente, a differenza di quanto previsto per l'anno 2015, per l'esenzione IMU terreni sono ripristinati in primo luogo i criteri individuati dalla circolare del Ministero delle Finanze n. 9 del 14 giugno 1993, pubblicata con la G.U. del 18 giugno 1993 per la definizione dei terreni non imponibili ai fini IMU.

¹² Il riferimento al gettito quota Stato è dovuto a due ordini di fattori: (i) il gettito IMU versato allo Stato è ad aliquota di base; (ii) il gettito IMU D quota comune risulta essere presente solo nei comuni che hanno deliberato la maggiorazione di aliquota prevista.

¹³ A tal fine sono stati elaborati i dati forniti dall'Agenzia delle Entrate in attuazione dell'articolo 1, comma 24, della legge n. 208/2015 e già utilizzati per la quantificazione del contributo da erogare ai comuni a compensazione del mancato gettito (sola quota comunale).

¹⁴ Alcuni correttivi sono stati applicati in caso di incoerenza del gettito 2015 con quelli del 2014 e 2016 per un numero limitato di comuni (134 enti).

¹⁵ Tale disposizione ha abrogato il precedente regime previsto dall'articolo 1 del D.L. n. 4/2015.

Inoltre, secondo quanto previsto dall'articolo 1, comma 13, della legge n. 208/2015 risultano esenti anche tutti i terreni posseduti e condotti da coltivatori diretti e da imprenditori agricoli professionali, iscritti alla previdenza agricola, pure se ubicati in Comuni non esenti secondo i criteri previsti dalla circolare n. 9 del 1993.

Restano ferme le esenzioni, già in vigore dal 2014, relative ai terreni ubicati nei Comuni delle isole minori e ai terreni a immutabile destinazione agro-silvo-pastorale a proprietà collettiva indivisibile e inusucapibile.

Pertanto, l'esigenza di coniugare l'obiettivo della stima del gettito ad aliquota di base IMU terreni con la necessità di tenere conto della normativa vigente ha determinato la scelta di utilizzare per la procedura di standardizzazione il gettito 2016.

In particolare, la stima del gettito standard è stata effettuata moltiplicando, per ciascun Comune, il gettito effettivo per il rapporto tra aliquota di base (7,6 per mille) e aliquota deliberata dall'ente (per i soli soggetti non esenti).

Nel complesso per i soli Comuni delle Regioni a statuto ordinario si ottiene un gettito standard per la sola quota di IMU sui terreni pari a **320.612.616 euro**.

4) Gettito standard IMU e TASI aree fabbricabili

La stima del gettito IMU standard relativo alle sole aree fabbricabili è stata ottenuta sulla base del gettito effettivo 2015 di ciascun Comune, moltiplicato per il rapporto tra l'aliquota di base e l'aliquota applicabile, deliberata da ciascun ente¹⁶.

In coerenza con la metodologia già utilizzata per i fabbricati diversi dalle abitazioni principali il gettito TASI ad aliquota di base, relativo alle aree è stato derivato dalla corrispondente stima IMU (gettito IMU standard/7,6).

Nel complesso le stime IMU e TASI standard per le sole aree fabbricabili risultano rispettivamente pari a **671.447.978 euro** e pari a **88.348.418 euro**.

Stima del *tax gap* IMU e TASI

Il *tax gap* delle imposte immobiliari è pari alla differenza tra il gettito teorico e il gettito effettivo valutati ad aliquota di base. Il gettito teorico ad aliquota di base è calcolato a partire dalla banca dati catastale; il gettito effettivo ad aliquota di base è determinato nel modo illustrato in precedenza. Ai fini del *tax gap* IMU si considera solo il gettito per gli altri immobili diversi dalle abitazioni principali, dalle aree fabbricabili, dai terreni e dagli immobili di categoria catastale D, per i quali è prevista la riserva erariale del gettito IMU

¹⁶ Alcuni correttivi sono stati applicati in caso di incoerenza del gettito 2015 con quelli del 2014 e 2016 per un numero limitato di comuni (259 enti).

standard.¹⁷ Viceversa per la TASI si considerano i fabbricati diversi dalle abitazioni principali inclusi quelli della categoria catastale D; si esclude il gettito dei fabbricati rurali strumentali.

Per il calcolo del *tax gap* IMU-TASI sono stati, inoltre, introdotti i seguenti correttivi: i) per i Comuni interessati da variazioni circoscrizionali non risultanti negli archivi catastali, il gettito teorico ad aliquota di base, imputabile a uno solo degli enti, è ripartito tra i Comuni coinvolti con un'apposita procedura. Effettuata questa preliminare correzione, si è adottato il criterio generale di stima del *tax gap*; ii) per i Comuni con *tax gap* che risulta superiore al 30 per cento del gettito teorico si è introdotto un riproporzionamento sino ad un massimo del 40 per cento, al fine di evitare valori anomali dovuti a imprecisioni catastali; iii) per i Comuni interessati dagli eventi sismici si è posto il *tax gap* pari a zero.

Ai fini della capacità fiscale, il *tax gap* è considerato nella misura prudenziale del 10 per cento.

Stima dell'addizionale comunale Irpef standard

Il gettito dell'addizionale comunale è stato standardizzato applicando l'aliquota del 4 per mille alla nuova base dati di riferimento, ossia ai redditi imponibili (ai fini del tributo in esame) per l'anno d'imposta 2015, confermando sostanzialmente la metodologia già precedentemente utilizzata¹⁸ con il solo aggiornamento della base dati.

Nel complesso per i soli Comuni delle Regioni a statuto ordinario si perviene ad un gettito standard a titolo di addizionale comunale pari a **2.588.369.140 euro**.

Stima della capacità fiscale residuale

Le entrate residuali proprie dei Comuni, per le quali si è deciso di stimare la capacità fiscale con il metodo RFCA, corrispondono al totale delle seguenti voci del Quadro 2 del Certificato Consuntivo 2015, come di seguito riportato:

- Imposta di scopo (rigo 18 col.1),
- Imposta comunale sulla pubblicità (rigo 20 col.1),
- Tassa per l'occupazione degli spazi ed aree pubbliche (rigo 40 col.1),
- Diritti sulle pubbliche affissioni (rigo 70 col.1),
- Tributi speciali ed altre entrate tributarie proprie (rigo 75 col.1),
- Totale entrate extra tributarie (rigo 310 col.1), al netto delle seguenti voci:
 - Interessi su anticipazioni o crediti (rigo 295 col.1),

¹⁷ Infatti, il gettito IMU sulle abitazioni principali di lusso è trascurabile. Il gettito IMU delle aree fabbricabili e dei terreni risulta non omogeneo tra i dati del catasto e quelli di versamento. Infine, gli immobili di categoria D non sono inclusi nel *tax gap* IMU perché il gettito IMU standard è esclusivamente di riserva erariale.

¹⁸ Al riguardo si rinvia a quanto indicato nel Rapporto pubblicato sul sito del Dipartimento delle Finanze il 3 novembre 2014.

- Utili netti delle aziende speciali e partecipate, dividendi di società (rigo 300 col.1),
- Proventi diversi (rigo 305 col.1),
- Tariffa di igiene ambientale ex art. 49 D.Lgs. n. 22/97 (rigo 255 col.1),
- Tariffa integrata ambientale ex art. 238 D.Lgs. n. 152/06 (rigo 256 col.1),
- Servizio idrico integrato (rigo 250 col.1),
- Trasporti pubblici locali e servizi connessi (rigo 235 col.1).

La capacità fiscale residuale di ogni ente è stata calcolata con la seguente formula ipotizzando che tutti i Comuni esercitino uno sforzo fiscale pari alla mediana nazionale:

Capacità fiscale residuale RFCA in euro per abitante = 68,65 + 0,558% X (scostamento dalla mediana nazionale del reddito mediano complessivo) + 0,825% X (scostamento dalla media nazionale del reddito complessivo¹⁹ medio della fascia di popolazione di riferimento) + 0,418% X (scostamento dalla mediana nazionale del valore medio complessivo degli immobili OMI al mq in stato normale) + 12,42 X (pendolari entranti per abitante) + 62,30 X (presenze turistiche, media giornaliera per abitante).

In fase di applicazione, il reddito complessivo medio della fascia di popolazione di riferimento è stato corretto per tener conto delle discrepanze tra quest'ultimo e il reddito complessivo medio del comune. La correzione, nel dettaglio, viene illustrata nell'appendice A.

La Figura 2 e la Figura 3 riportano i valori nella nuova capacità fiscale residua per abitante corretta relativi all'annualità 2015. I valori comunali sono aggregati, rispettivamente, per fascia di popolazione e per Regione. Emerge, a fronte di una capacità fiscale media nazionale di 80,36 euro per abitante, un andamento crescente della capacità fiscale al crescere della dimensione dei Comuni (si passa da una capacità fiscale di 51,99 euro pro-capite nei Comuni con meno di 500 abitanti a una capacità fiscale di 117,63 euro pro-capite nei Comuni con più di 100000 abitanti) e un andamento decrescente via via che ci si sposta dal Nord al Sud della penisola (se si esclude il Lazio dove Roma porta la capacità fiscale media della Regione ad un valore di 107,89 euro per abitante, si passa da una capacità fiscale media di 96,30 euro pro-capite nei Comuni della Lombardia, a una capacità fiscale media di euro 35,30 pro-capite nei Comuni della Calabria).

¹⁹ Il reddito complessivo si intende al netto dei redditi da fabbricati. Per il calcolo si rimanda alla Tabella A1.

Figura 2: Distribuzione per fasce di popolazione della capacità fiscale residuale considerando lo sforzo fiscale normalizzato al 50° percentile della distribuzione nazionale – anno 2015 (euro per abitante)

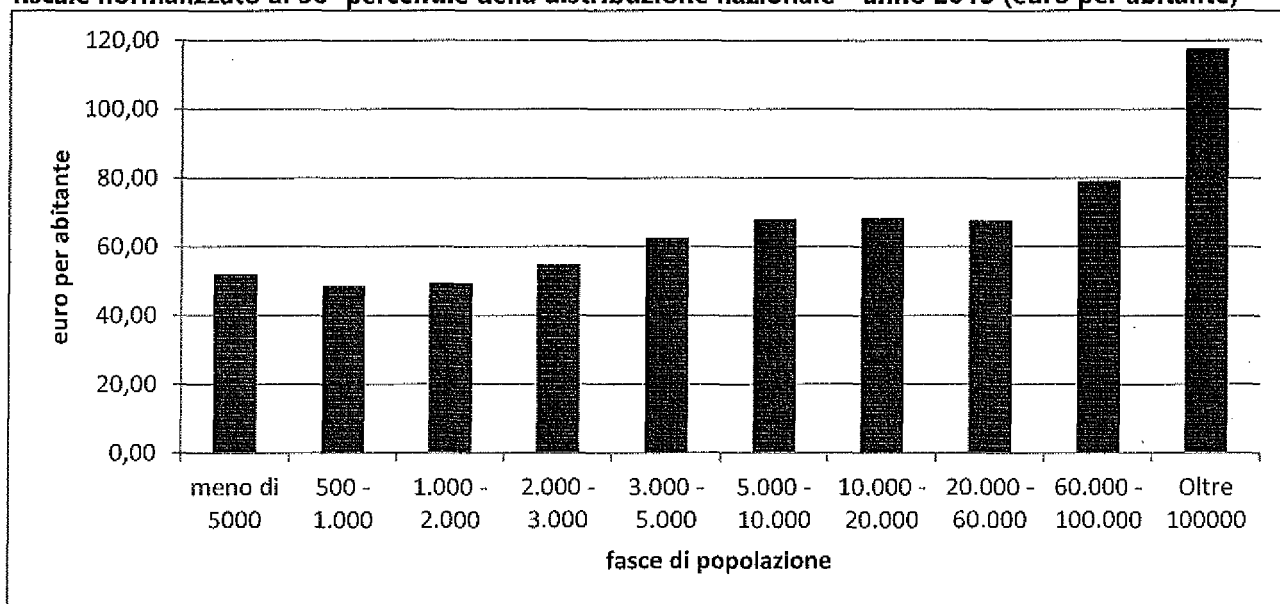
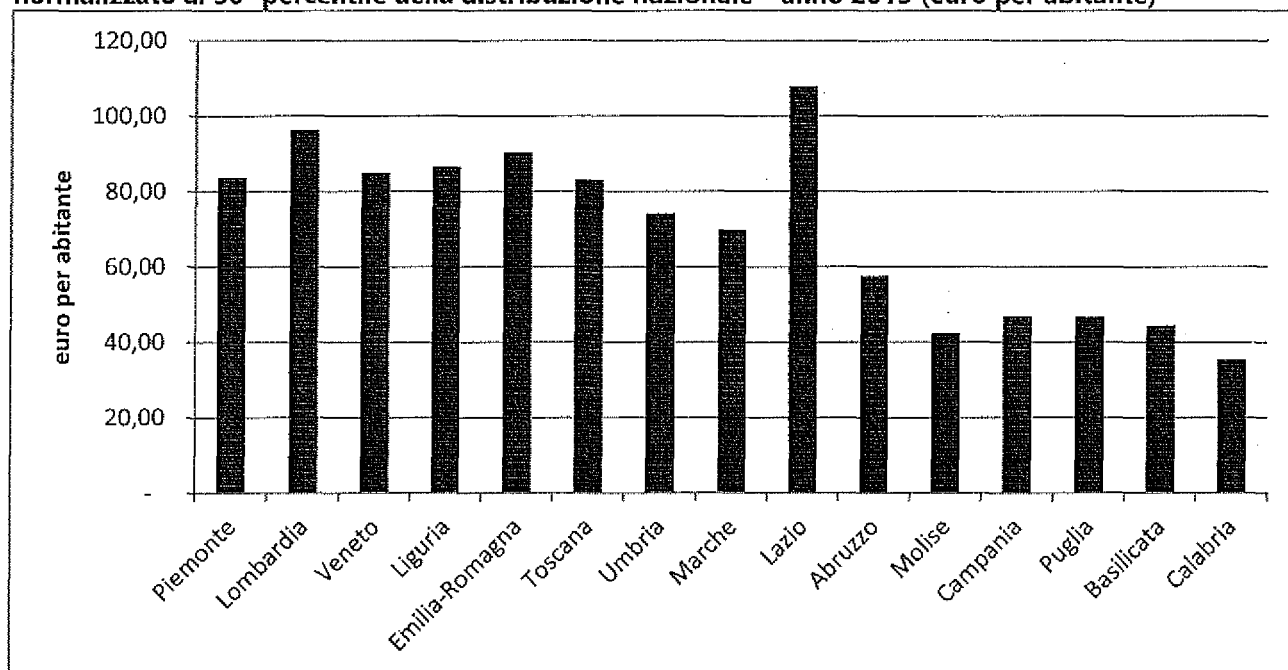


Figura 3: Distribuzione regionale della capacità fiscale residuale considerando lo sforzo fiscale normalizzato al 50° percentile della distribuzione nazionale – anno 2015 (euro per abitante)



Stima della componente rifiuti

La stima della capacità fiscale relativa alla componente rifiuti è basata sui coefficienti di riparto dei fabbisogni standard ottenuti applicando le stime puntuali OLS dei coefficienti della funzione di costo del Servizio smaltimento rifiuti, approvati con la nota metodologica “Revisione della metodologia dei fabbisogni standard dei Comuni²⁰” dalla CTFS in data 13 settembre 2016, alle variabili utilizzate nella stima dei fabbisogni standard aggiornate al 2015. In particolare, sono state aggiornate al 2015 le seguenti variabili:

- rifiuti urbani totali prodotti;
- quota di raccolta differenziata sul totale rifiuti urbani;
- prezzo medio comunale della benzina.

I dati aggiornati sono stati rilevati alla data del 16 luglio 2017 tramite il questionario FC20U. L’incidenza del Servizio smaltimento rifiuti sul totale del fabbisogno standard teorico delle funzioni/servizi fondamentali risulta pari a 25,00%. La determinazione della capacità fiscale della componente dei rifiuti consiste, quindi, nell’applicazione dei coefficienti di riparto dei fabbisogni standard al valore di 6.305.451.042 euro, pari al 25,00% della capacità fiscale complessiva.

Ai soli fini di una rappresentazione grafica dei coefficienti di riparto dei fabbisogni standard, questi coefficienti sono stati applicati alla spesa storica complessiva del Servizio smaltimento rifiuti del 2015 (9,4 mld di euro), aggiornata al 16 luglio 2017.

Le distribuzioni per Regione e per fascia di popolazione della predetta applicazione sono illustrate, rispettivamente, nella Figura 4 e nella Figura 5. A fronte di un fabbisogno medio nazionale di 162 euro per abitante, emerge che i Comuni con valori più alti sono, in media, quelli della Toscana, con 232 euro pro-capite, seguiti da quelli della Liguria con 207 euro per abitante. Invece, in fondo alla classifica troviamo i Comuni della Calabria con 124 euro pro-capite e quelli del Molise con 116 euro per abitante. Osservando i livelli medi per fascia di abitante, i Comuni più piccoli e quelli più grandi sono quelli che presentano, in media, i valori di fabbisogno standard più alti.

²⁰ Per i dettagli sulla metodologia utilizzata per il calcolo del fabbisogno standard si rimanda al capitolo 2 della “Revisione della metodologia dei fabbisogni standard dei comuni”.

Figura 4: Distribuzione regionale del fabbisogno standard del Servizio smaltimento rifiuti, anno 2015 (euro per abitante), dati aggiornati al 16 luglio 2017

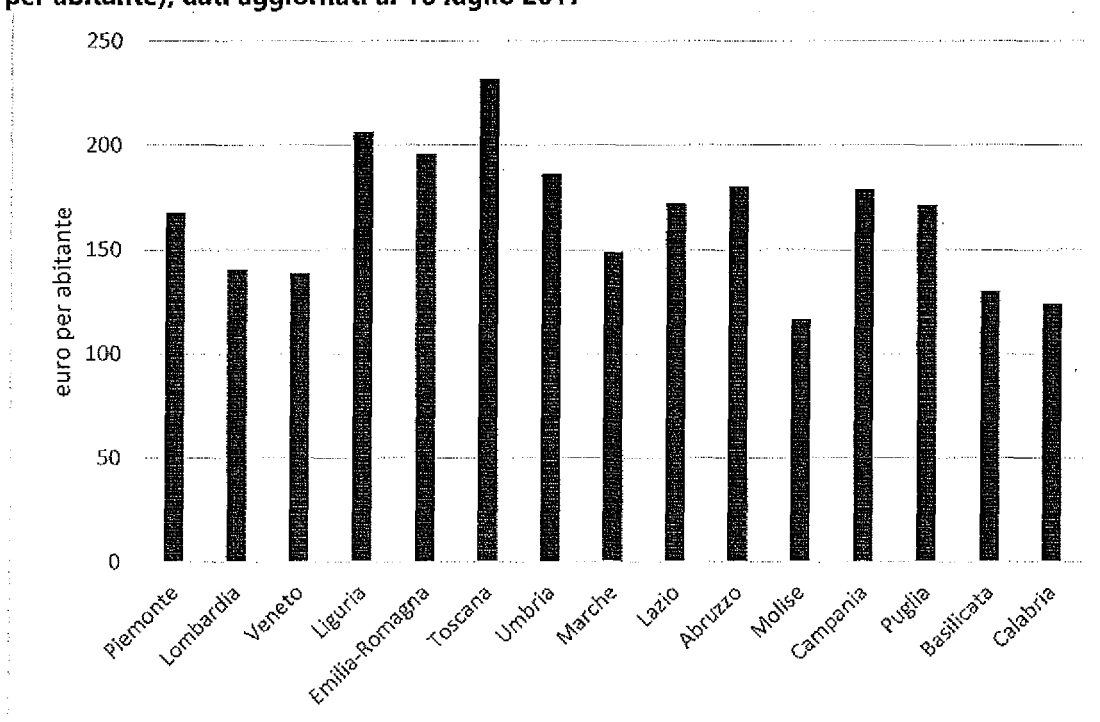
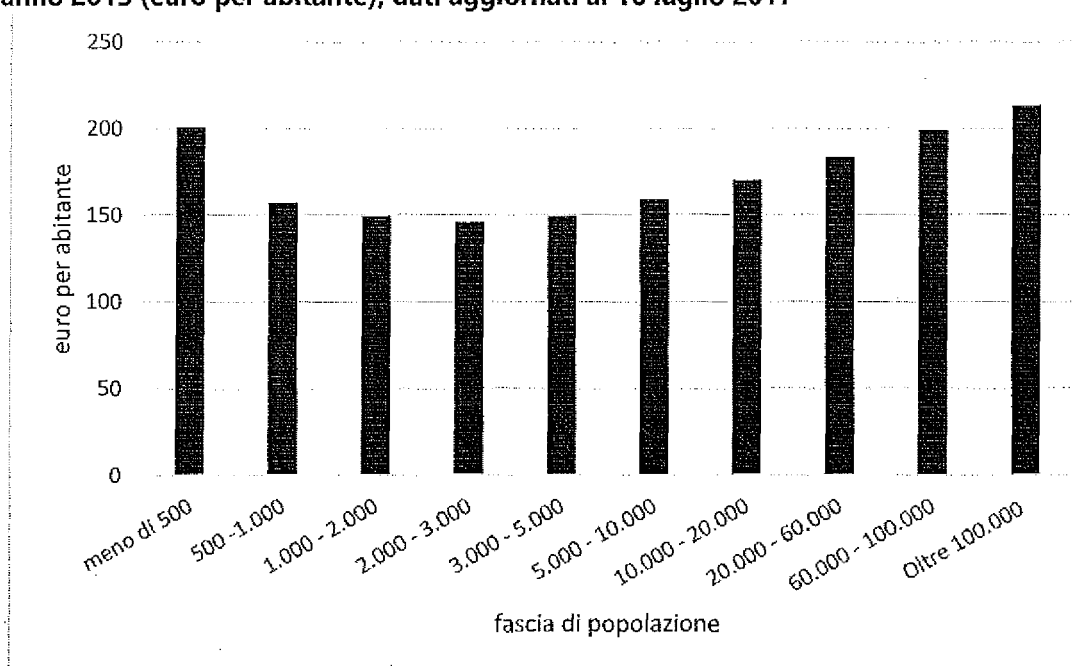


Figura 5: Distribuzione per fascia di popolazione del fabbisogno standard del Servizio smaltimento rifiuti, anno 2015 (euro per abitante), dati aggiornati al 16 luglio 2017



APPENDICE A: CAPACITA' FISCALE RESIDUALE

La capacità fiscale relativa alle "entrate residuali" proprie delle amministrazioni comunali, cioè le entrate per le quali non è stato possibile utilizzare il metodo RTS, è stata stimata con il metodo *Regression Fiscal Capacity Approach* (RFCA)²¹. Il calcolo si basa, in primo luogo, sulla stima di un'equazione del livello ottimale delle entrate residuali; successivamente, la capacità fiscale si ottiene dalla valorizzazione dei valori attesi corrispondenti alle variabili utilizzate come proxy delle basi imponibili, ipotizzando un livello di sforzo fiscale uniforme. In questo modo, si riesce a depurare il gettito storico dallo sforzo fiscale e da altri comportamenti discrezionali degli enti locali. Tra i vantaggi dell'utilizzo di questo metodo, il più importante riguarda la possibilità di valutare la capacità fiscale delle categorie di entrata per le quali non è utilizzabile il modello RTS a causa dell'assenza di una base imponibile e/o aliquota standard facilmente individuabile, come nel caso dei tributi minori e delle entrate tariffarie.

Il modello panel usato per la stima della capacità fiscale residuale è il seguente:

$$T_{it} = \beta_1' R_{it} + \beta_2' S_{it} + \beta_3' N_{it} + \beta_4' A_{it} + \beta_5' X_{it} + \eta_t + \alpha_i + \varepsilon_{it} \quad (1)$$

dove:

- il pedice i corrisponde all'indice dell'ente, t è il pedice relativo agli anni del panel;
- T corrisponde al gettito fiscale pro-capite complessivo accertato riportato nei Certificati Consuntivi delle entrate tributarie proprie residuali ed extratributarie oggetto di valutazione;
- il vettore R comprende le misure del benessere locale che approssimano le basi imponibili di riferimento;
- il vettore S comprende le variabili relative alla misura dello sforzo fiscale ottenute attraverso la costruzione di due aliquote effettive relative rispettivamente alle entrate tributarie proprie residuali e alle entrate extratributarie oggetto di valutazione;
- il vettore N include il numero di pendolari entranti e le presenze turistiche in modo da catturare la possibilità di attrarre base imponibile dai non residenti;
- il vettore A comprende l'insieme delle variabili di controllo;
- il vettore X comprende le medie comunali di tutte le variabili che variano nel corso degli anni;
- da ultimo η_t esprime le dummy relative agli anni del panel, α_i cattura l'eterogeneità comunale non osservata e ε_{it} la componente stocastica.

²¹ Per una analisi del metodo RCFA si consideri Di Liddo G., Longobardi E. and Porcelli F., 2016. "Measuring Horizontal Fiscal Imbalances: the case of Italian Municipalities". *Local Government Studies*, 42(3):385-419.

Per tener conto dell'invarianza temporale di alcuni regressori, si è ritenuto importante ottenere una stima dell'impatto sul gettito (è il caso, ad esempio delle caratteristiche geografiche) al fine di ottenere una misura dell'intercetta più precisa possibile. A questo fine, il modello è stato stimato utilizzando lo stimatore *Feasible Generalised Least Squared (F-GLS)* includendo, tra i regressori, le medie comunali di tutte le variabili che variano nel corso degli anni (vettore X) per catturare la potenziale correlazione tra le variabili esplicative e l'eterogeneità comunale non osservata. In questo modo per i coefficienti delle variabili che variano nel tempo lo stimatore *F-GLS* è identico a uno stimatore panel ad effetti fissi (quando applicato a un panel bilanciato) in quanto le variabili del vettore X catturano la potenziale correlazione tra le variabili esplicative e l'eterogeneità comunale non osservata. Gli errori sono clusterizzati a livello di Comune.

I valori attesi riportati nell'equazione (2) verranno utilizzati per ottenere una misura della capacità fiscale residuale di ogni Comune utilizzando le variabili del gruppo R e S riferite all'ultimo anno disponibile:

$$\text{Capacità fiscale residuale}_i = \widehat{\beta}_1' R_{i2015} + \widehat{\beta}_2' \overline{S_{i2015}} + \widehat{\beta}_3' N_{i2015} + \text{intercetta} + \eta_{2015} \quad (2)$$

dove la componente $\widehat{\beta}_2' \overline{S_{i2015}} + \text{intercetta} + \eta_{2015}$ fornisce una misura standardizzata dello sforzo fiscale con riferimento all'ultimo anno dell'analisi, in quanto $\overline{S_{i2015}}$ corrisponde a una misura normalizzata dello sforzo fiscale tributario e tariffario corrispondente alla mediana nazionale (calcolata all'interno del campione di regressione).

Al fine di attribuire all'intercetta un significato economico, nella regressione viene omessa la dummy temporale relativa all'ultimo anno del panel e le variabili del gruppo R e del gruppo S vengono espresse in deviazione dalla mediana nazionale. Conseguentemente la formula di calcolo della capacità fiscale riportata sopra nell'equazione (2) si trasforma in quella riportata nell'equazione (3) che segue.

$$\text{Capacità fiscale residuale} = \widehat{\beta}_1' (R_{i2015} - \overline{R_{i2015}}) + \overline{\text{intercetta}} + \widehat{\beta}_3' N_{i2015} \quad (3)$$

dove $\overline{R_{i2015}}$ corrisponde alla mediana nazionale. In questa espressione della capacità fiscale, quindi, il coefficiente $\overline{\text{intercetta}}$ corrisponde, al netto della capacità fiscale derivante dai non residenti, alla capacità fiscale dell'ultimo anno (essendo la dummy temporale omessa quella dell'anno più recente) riferita a un ipotetico Comune che esercita uno sforzo fiscale mediano e presenta le variabili relative alla proxy di base imponibile uguali alla mediana nazionale.

In fase di applicazione, per il calcolo del reddito complessivo medio della fascia di popolazione di riferimento in scostamento dalla media nazionale si è proceduto all'introduzione di un correttivo.

Il correttivo ha come obiettivo la riduzione degli scostamenti tra il reddito medio di fascia e il reddito medio del comune andando a considerare, in modo simmetrico, le code della distribuzione degli *scostamenti percentuali* tra reddito medio di fascia e reddito medio comunale.

Il fine è, da un lato, l'aumento del reddito medio di fascia per i comuni che hanno scostamenti negativi inferiori o uguali al 5° percentile della predetta distribuzione, e, dall'altro, la riduzione, con lo stesso criterio, del reddito medio di fascia per i comuni che presentano scostamenti positivi superiori o uguali al 75° percentile. Per ogni comune la correzione del reddito complessivo medio di fascia è proporzionale alla distanza dai limiti predetti.

Per evitare che la capacità fiscale corretta presenti valori negativi è stato necessario inserire un limite inferiore e superiore alle variazioni della stessa. Questi limiti sono stati fissati, rispettivamente, a -20% e +20% di variazione rispetto alla capacità fiscale non corretta.

Il calcolo del reddito complessivo medio della fascia di popolazione di riferimento in scostamento dalla media nazionale (**R**), in fase di applicazione, è quindi il seguente:

$$R = B - I + (N - J)/C$$

dove:

- **B** è reddito complessivo medio della fascia di popolazione di riferimento in scostamento dalla media nazionale non corretto;
- **I** è il Correttivo del reddito medio di fascia, calcolato come scostamento percentuale del differenziale tra reddito medio comunale e reddito medio di fascia rispetto al 5° e al 75° percentile;
- **J** è la Variazione della capacità fiscale per abitante, ottenuta moltiplicando il coefficiente di regressione del reddito medio di fascia (**C**) per il correttivo del reddito medio di fascia (**I**);
- **N** è la Variazione della capacità fiscale per abitante *ammissibile*, calcolata depurando la Variazione della capacità fiscale per abitante (**J**) dalla Variazione della capacità fiscale per abitante *non ammissibile*, in quanto esterna ai limiti di variazione ($\pm 20\%$);
- **C** è il coefficiente di regressione del reddito medio di fascia derivante dal modello panel usato per la stima della capacità fiscale residuale.

La Tabella A1 riporta la fonte e le formule di calcolo delle variabili utilizzate nel modello e raggruppate in base alla categoria di appartenenza.

Tabella A1 – Descrizione delle variabili

C A T	Nome Variabile	Fonte	Formula di calcolo
T	Entrate tributarie minori e extra tributarie totali - euro nominale per abitante	Certificato Consuntivo	Quadro 2 $\frac{\{[(\text{Rigo } 18 \text{ col.1} + \text{Rigo } 20 \text{ col.1} + \text{Rigo } 40 \text{ col.1} + \text{Rigo } 70 \text{ col.1} + \text{Rigo } 75 \text{ col.1}) + [\text{Rigo } 310 \text{ col.1} - (\text{Rigo } 295 \text{ col.1} + \text{Rigo } 300 \text{ col.1} + \text{Rigo } 305 \text{ col.1} + \text{Rigo } 255 \text{ col.1} + \text{Rigo } 256 \text{ col.1} + \text{Rigo } 235 \text{ col.1} + \text{Rigo } 250 \text{ col.1})]\}}{\text{Popolazione residente}}$
R	Reddito complessivo mediano al netto dei fabbricati – euro nominale per abitante	Dipartimento delle Finanze	$\frac{[\text{Reddito complessivo} - \text{Totale redditi dei fabbricati}]}{\text{Popolazione residente}}$
R	Valore medio degli immobili OMI euro nominale al mq - media per categoria, microzona, stato di conservazione	Agenzia delle Entrate, Osservatorio del Mercato Immobiliare (OMI)	Valore al mq degli immobili in stato di conservazione normale. Media comunale per tipologia (residenziale, commerciale e produttiva) ponderata per la consistenza catastale complessiva in euro delle diverse tipologie
R	Valore medio degli immobili OMI euro nominale al mq – a quadrato	Agenzia delle Entrate, Osservatorio del Mercato Immobiliare (OMI)	Valore al mq degli immobili in stato di conservazione normale elevato al quadrato
R	Reddito complessivo medio per fascia di popolazione al netto dei fabbricati – euro nominale per abitante	Dipartimento delle Finanze	$\frac{[\text{Reddito complessivo} - \text{Totale redditi dei fabbricati}]}{\text{Popolazione residente (per fascia di popolazione)}}$ FASCE CONSIDERATE: popolazione inferiore a 500 abitanti popolazione tra 500 e 1000 abitanti popolazione tra 1000 e 2000 abitanti popolazione tra 2000 e 3000 abitanti popolazione tra 3000 e 5000 abitanti popolazione tra 5000 e 10000 abitanti popolazione tra 10000 e 20000 abitanti popolazione tra 20000 e 60000 abitanti popolazione tra 60000 e 100000 abitanti popolazione tra 100000 e 500000 abitanti popolazione tra 500000 e 1000000 abitanti popolazione oltre 1000000 di abitanti
S	Pressione tributaria locale (tributi minori)	Certificato Consuntivo e Dipartimento delle Finanze	Quadro 2 $\frac{\{[(\text{Rigo } 18 \text{ col.1} + \text{Rigo } 20 \text{ col.1} + \text{Rigo } 40 \text{ col.1} + \text{Rigo } 70 \text{ col.1} + \text{Rigo } 75 \text{ col.1}) / \text{Reddito complessivo}]\} * 100}$
S	Pressione tariffaria locale (al netto del comparto rifiuti)	Certificato Consuntivo e Dipartimento delle Finanze	Quadro 2 $\frac{\{[(\text{Rigo } 310 \text{ col.1} - \text{Rigo } 295 \text{ col.1} - \text{Rigo } 300 \text{ col.1} - \text{Rigo } 305 \text{ col.1} - \text{Rigo } 255 \text{ col.1} - \text{Rigo } 256 \text{ col.1} - \text{Rigo } 235 \text{ col.1} - \text{Rigo } 250 \text{ col.1}) / \text{Reddito complessivo}]\} * 100}$
N	Pendolari entranti (2011)	ISTAT	Pendolari entranti nel Comune/Popolazione residente media 2006-2015
N	Presenze turistiche (2015)	ISTAT	(Presenze di clienti (italiani e stranieri) negli esercizi alberghieri e complementari/365)/(popolazione media 2006-2015)
A	Lunghezza delle strade del Comune (2009)	ISTAT	Lunghezza delle strade del Comune in Km
A	Incidenza Spese Correnti sul totale generale delle spese	Certificato Consuntivo	Quadro 3 $(\text{Rigo } 5 \text{ col.1} / \text{Rigo } 50 \text{ col.1}) * 100$
A	Incidenza Prestiti sul reddito complessivo	Certificato Consuntivo	Quadro 2 $(\text{Rigo } 420 \text{ col.1} / \text{Reddito complessivo}) * 100$

C A T	Nome Variabile	Fonte	Formula di calcolo
A	Popolazione residente (per fasce)	ISTAT	Popolazione residente
A	Percentuale di giovani (<14 anni)	ISTAT	Popolazione 0-14 %
A	Percentuale di anziani (>65 anni)	ISTAT	Popolazione oltre 65 %
A	Componenti nuclei familiari	ISTAT	Popolazione residente / Numero famiglie
A	Presenza del Comune nella zona altimetrica	ISTAT	Zona altimetrica Scala 1(basso) - 5(alto)
A	Grado di urbanizzazione	ISTAT	Grado di urbanizzazione 1=basso, 3=alto
A	Superficie totale dei Comuni	ISTAT	Superficie kmq
A	Altezza del Municipio	ISTAT	Altimetria municipio
A	Grado montano	ISTAT	1 = Comuni non montani, 2 = Comuni parzialmente montani, 3 = Comuni totalmente montani
A	Densità per Kmq 2011	ISTAT	Popolazione residente 2011 / superficie kmq
A	Percentuale Analfabeti (censimento 2011)	ISTAT	(Analfabeti / Popolazione) * 100
A	Percentuale Laureati (censimento 2011)	ISTAT	(Laureati / Popolazione) * 100
A	Percentuale Lavoratori autonomi rispetto agli occupati (censimento 2011)	ISTAT	(Lavoratori autonomi / Popolazione Occupati) * 100
A	Percentuale disoccupati in cerca di lavoro rispetto alla popolazione attiva (censimento 2011)	ISTAT	(In cerca di lavoro / Popolazione attiva) * 100
A	2012 Quota di popolazione priva di banda larga da rete fissa e/o mobile	ISTAT	Popolazione priva di banda larga da rete fissa e/o mobile /Popolazione residente 2012
A	Percentuale Abitazioni - in proprietà (censimento 2001)	ISTAT	Abitazioni - in proprietà / Totale abitazioni
A	Percentuale Abitazioni -centri (censimento 2001)	ISTAT	Abitazioni – centri / Totale abitazioni
A	Percentuale Abitazioni -nuclei (censimento 2001)	ISTAT	Abitazioni – nuclei / Totale abitazioni
A	Percentuale Abitazioni - case sparse (censimento 2001)	ISTAT	Abitazioni - case sparse / Totale abitazioni
A	Percentuale Abitazioni - anno costruzione <= 1919 (censimento 2001)	ISTAT	Abitazioni - anno costruzione <= 1919 / Totale abitazioni
A	Percentuale Abitazioni - anno costruzione <= 1945 (censimento 2001)	ISTAT	Abitazioni - anno costruzione <= 1945 / Totale abitazioni
A	Percentuale Abitazioni - anno costruzione <= 1961 (censimento 2001)	ISTAT	Abitazioni - anno costruzione <= 1961 / Totale abitazioni
A	Percentuale Abitazioni - anno costruzione <= 1971 (censimento 2001)	ISTAT	Abitazioni - anno costruzione <= 1971 / Totale abitazioni
A	Percentuale Abitazioni - anno costruzione <= 1981 (censimento 2001)	ISTAT	Abitazioni - anno costruzione <= 1981 / Totale abitazioni
A	Percentuale Abitazioni - anno costruzione <= 1991 (censimento 2001)	ISTAT	Abitazioni - anno costruzione <= 1991 / Totale abitazioni

C A T	Nome Variabile	Fonte	Formula di calcolo
	(censimento 2001)		
A	Percentuale Abitazioni - anno costruzione > 1991 (censimento 2001)	ISTAT	Abitazioni - anno costruzione > 1991 / Totale abitazioni

Il dataset utilizzato per l'analisi è strutturato in forma panel e comprende in totale 66.640 osservazioni relative ai 6.664 Comuni attivi al 2015 nelle Regioni a statuto ordinario per i quali è stato costruito un panel decennale dal 2006 al 2015.

Prima di procedere con la stima dei coefficienti del modello (1) sono state attivate procedure di *data cleaning*. Per ciascuna variabile del gruppo **R** e per la variabile dipendente sono state determinate le distribuzioni percentiliche e le statistiche descrittive in modo da individuare i Comuni con valori anomali (ovvero nei casi di la presenza di valori minori di 0, minori del 1° percentile, maggiori del 99° percentile o mancanti per le sopra indicate variabili).

Successivamente è stata generata una variabile dummy "outlier" che permette di identificare e quindi di "scartare", in fase di stima del modello, i Comuni che presentano valori anomali per le variabili oggetto di analisi.

Dopo questa analisi di coerenza statistica sulle variabili del raggruppamento delle entrate, delle basi imponibili e delle misure di sforzo fiscale è stato selezionato un campione di 40.040 osservazioni corrispondente ad un panel bilanciato di 4.004 Comuni distribuiti per Regione e fascia di popolazione come riportato nelle Tabelle A2 e A3.

Tabella A2 – Distribuzione per Regione dei Comuni all'interno del campione di regressione

Regioni	Campione di regressione	Outlier	Totale Comuni	Comuni in regressione (%)	Popolazione in regressione (%)
Piemonte	682	524	1206	57%	82%
Lombardia	1108	422	1530	72%	85%
Veneto	346	233	579	60%	64%
Liguria	124	111	235	53%	85%
Emilia-Romagna	282	58	340	83%	89%
Toscana	215	64	279	77%	88%
Umbria	78	14	92	85%	94%
Marche	181	55	236	77%	90%
Lazio	170	208	378	45%	77%
Abruzzo	158	147	305	52%	76%
Molise	50	86	136	37%	62%
Campania	251	299	550	46%	59%
Puglia	145	113	258	56%	60%
Basilicata	88	43	131	67%	70%
Calabria	126	283	409	31%	54%
TOTALE	4004	2660	6664	60%	76%

Tabella A3 – Distribuzione per fascia di popolazione dei Comuni all'interno del campione di regressione

Fasce di popolazione	Campione di regressione	Outlier	Totale Comuni	Comuni in regressione (%)	Popolazione in regressione (%)
<500	91	635	726	13%	17%
>=500	367	544	911	40%	42%
>=1000	808	450	1258	64%	65%
>=2000	535	251	786	68%	68%
>=3000	678	244	922	74%	74%
>=5000	762	249	1011	75%	75%
>=10000	443	170	613	72%	73%
>=20000	260	90	350	74%	74%
>=60000	28	22	50	56%	58%
>=100000	32	5	37	86%	93%
TOTALE	4004	2660	6664	60%	76%

Nelle Tabelle A4 e A5 sono riportati i coefficienti stimati della funzione della capacità fiscale descritta nell'equazione (1) considerando il 50° percentile della distribuzione dello sforzo fiscale normalizzato. La Figura A1 riporta la diagnostica relativa alla componente stocastica del modello base.

Tabella A4. Stima dei coefficienti variabili del gruppo R e N

	Modello base (Random effect, stimatore F-GLS + Mundlak Approach)		Modello di controllo (Fixed Effect stimatore Within-the-Group)	
Intercetta	68,65	[0,000]***	91,76	[0,000]***
Reddito mediano	0,00558	[0,000]***	0,00558	[0,000]***
Valore immobili OMI	0,00418	[0,025]**	0,00418	[0,025]**
Valore immobili OMI al quadrato	-0,000000467	[0,377]	-0,000000467	[0,377]
Reddito medio di fascia di popolazione	0,00825	[0,000]***	0,00825	[0,000]***
Pendolari entranti	12,42	[0,000]***		[0,000]***
Presenze turistiche	62,30	[0,000]***		[0,000]***
Pressione tributaria	109,3	[0,000]***	109,3	[0,000]***
Pressione tariffaria	113,7	[0,000]***	113,7	[0,000]***
N	40040		40040	
adj. R-sq			0,942	

p-values in brackets: * p<0,10 ** p<0,05 *** p<0,01

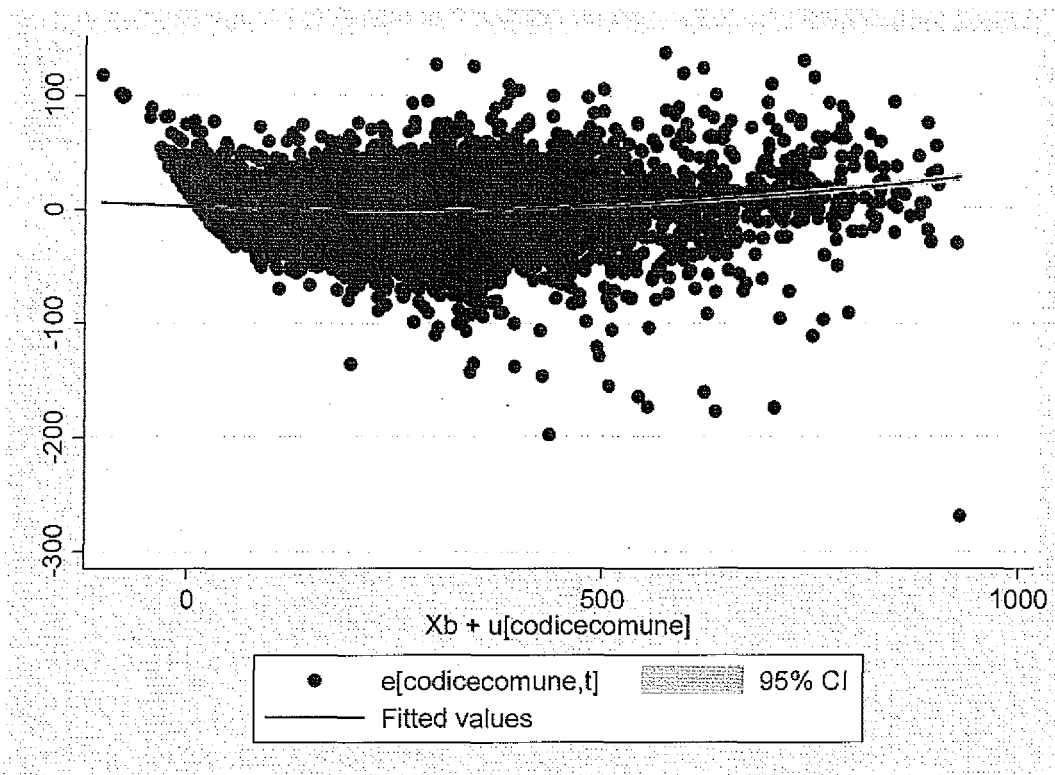
Tabella A5 – Stima dei coefficienti variabili del gruppo S, A e dummy di fascia e temporali

	Modello base (Random effect, stimatore F-GLS + Mundlak Approach)		Modello di controllo (Fixed Effect stimatore Within-the-Group)	
Popolazione con meno di 14 anni %	-0,163	[0,022]**	-0,163	[0,022]**
Popolazione con più di 65 anni %	0,342	[0,000]***	0,342	[0,000]***
Numero di componenti familiari	-0,932	[0,722]	-0,932	[0,722]
Spesa corrente	0,00486	[0,620]	0,00486	[0,620]
Prestiti	-0,260	[0,004]***	-0,260	[0,004]***
Lunghezza delle strade	-48,33	[0,009]***		[0,009]***
Altimetria del municipio	-0,00438	[0,025]**		[0,025]**
Densità di popolazione	-0,00253	[0,000]***		[0,000]***
Superficie del Comune	-0,00425	[0,720]		[0,720]
Dummy Comune litoraneo	-8,518	[0,000]***		[0,000]***
Analfabeti %	-0,543	[0,078]*		[0,078]*
Laureati %	0,995	[0,000]***		[0,000]***
Lavoratori autonomi %	1,615	[0,009]***		[0,009]***
Disoccupati %	-0,857	[0,000]***		[0,000]***
Grado di digital divide	-2,958	[0,063]*		[0,063]*
Grado di urbanizzazione	0,200	[0,769]		[0,769]
Abitazioni in proprietà %	-0,00669	[0,910]		[0,910]
Abitazioni - nuclei %	0,0651	[0,037]**		[0,037]**
Abitazioni - case sparse %	0,0929	[0,013]**		[0,013]**
Abitazioni - anno costruzione <= 1945 %	0,104	[0,087]*		[0,087]*
Abitazioni - anno costruzione <= 1961 %	0,189	[0,003]***		[0,003]***
Abitazioni - anno costruzione <= 1971 %	0,0762	[0,275]		[0,275]
Abitazioni - anno costruzione <= 1981 %	0,171	[0,001]***		[0,001]***
Abitazioni - anno costruzione <= 1991 %	0,130	[0,021]**		[0,021]**
Abitazioni - anno costruzione > 1991 %	0,137	[0,027]**		[0,027]**
Fascia pop < 500	19,07	[0,000]***	19,07	[0,000]***
Fascia pop < 1000	20,52	[0,000]***	20,52	[0,000]***
Fascia pop < 2000	16,91	[0,000]***	16,91	[0,000]***
Fascia pop < 3000	12,41	[0,000]***	12,41	[0,000]***
Fascia pop < 5000	7,986	[0,000]***	7,986	[0,000]***
Fascia pop < 20000	2,472	[0,051]*	2,472	[0,051]*
Fascia pop < 60000	-0,227	[0,935]	-0,227	[0,935]
Fascia pop < 100000	-6,968	[0,059]*	-6,968	[0,059]*
Fascia pop < 500000	-24,31	[0,000]***	-24,31	[0,000]***
Fascia pop < 1000000	-29,02	[0,843]		[0,843]
Fascia pop oltre un milione	-75,68	[0,899]		[0,899]
anno2006	-15,73	[0,000]***	-15,73	[0,000]***
anno2007	-13,28	[0,000]***	-13,28	[0,000]***
anno2008	-12,01	[0,000]***	-12,01	[0,000]***
anno2009	-12,83	[0,000]***	-12,83	[0,000]***
anno2010	-9,903	[0,000]***	-9,903	[0,000]***
anno2011	-3,276	[0,000]***	-3,276	[0,000]***

anno2012	-2,879	[0,000]***	-2,879	[0,000]***
anno2013	-2,447	[0,000]***	-2,447	[0,000]***
anno2014	-6,643	[0,000]***	-6,643	[0,000]***
N	40040		40040	
adj. R-sq			0.942	

p-values in brackets: * p<0,10 ** p<0,05 *** p<0,01.

Figura A1 – Distribuzione dell'errore rispetto ai valori attesi (modello base)



Di seguito, si confrontano le stime della nuova capacità fiscale residuale con i valori della capacità fiscale attualmente vigente: in entrambi i casi si considera lo sforzo fiscale normalizzato al 50° percentile della distribuzione nazionale. I valori comunali sono aggregati per fascia di popolazione e per Regione.

Dalla Tabella A6 e dalla Figura A2 si osserva come la nuova stima della capacità fiscale residuale per fascia di popolazione (espressa in euro per abitante) risulti, in linea con quella vigente, crescente rispetto alla dimensione dei Comuni. Dal confronto tra la nuova stima della capacità fiscale e quella vigente emerge come le nuove stime riconoscano valori relativamente più bassi rispetto ai precedenti per i piccoli Comuni soprattutto per quelli sotto i 3000 abitanti.

Tabella A6 - Stima della nuova capacità fiscale residuale per fascia di popolazione e confronto con i valori vigenti considerando lo sforzo fiscale normalizzato al 50° percentile della distribuzione nazionale (Euro per abitante)

Fasce di popolazione	N. Comuni	Popolazione	Nuova capacità fiscale residuale (euro per abitante) - A	Capacità fiscale residuale vigente (euro per abitante) - B	Differenza (A-B)/B %
meno di 500	726	207679	51,99	97,97	-47%
500-1000	911	673274	48,73	91,23	-47%
1000-2000	1258	1836511	49,43	89,38	-45%
2000-3000	786	1921209	54,85	91,43	-40%
3000-5000	922	3602205	62,68	95,68	-34%
5000-10000	1011	7153386	68,09	99,60	-32%
10000-20000	613	8530765	68,33	99,84	-32%
20000-60000	350	11533440	67,62	100,73	-33%
60000-100000	50	3841084	79,19	109,82	-28%
Oltre 100000	37	12225982	117,63	143,91	-18%
TOTALE	6664	51525535	78,75	110,11	-28%

Dalla Tabella A7 e dalla Figura A3 si osserva che la nuova capacità fiscale residuale media regionale (espressa in euro per abitante) risulti, in linea con quella vigente, decrescente da Nord a Sud (con l'eccezione del Lazio che risente del valore della capacità fiscale di Roma). Dal confronto tra la nuova capacità fiscale e quella vigente emerge come le nuove stime riconoscano valori relativamente più alti ai Comuni delle Regioni meridionali.

Tabella A7 - Stima della nuova capacità fiscale residuale per Regione e confronto con i valori vigenti considerando lo sforzo fiscale normalizzato al 50° percentile della distribuzione nazionale (Euro per abitante)

Regione	N. Comuni	Popolazione	Nuova capacità fiscale residuale (euro per abitante) - A	Capacità fiscale residuale vigente (euro per abitante) - B	Differenza (A-B)/B %
Piemonte	1206	4404246	83,63	123,18	-32%
Lombardia	1530	10008393	96,30	134,67	-28%
Veneto	579	4915123	84,98	120,42	-29%
Liguria	235	1571053	86,65	136,05	-36%
Emilia-Romagna	340	4448146	90,26	133,79	-33%
Toscana	279	3744398	83,09	122,14	-32%
Umbria	92	891181	74,18	102,59	-28%
Marche	236	1543752	69,82	107,29	-35%
Lazio	378	5888472	107,89	124,10	-13%
Abruzzo	305	1326513	57,63	88,32	-35%
Molise	136	312027	42,34	75,73	-44%
Campania	550	5850850	46,93	61,99	-24%
Puglia	258	4077166	46,75	68,27	-32%
Basilicata	131	573694	44,51	69,63	-36%
Calabria	409	1970521	35,30	58,53	-40%
TOTALE	6664	51525535	78,75	110,11	-28%

Figura A2 – Distribuzione per fasce di popolazione della nuova capacità fiscale e confronto con i valori della capacità fiscale vigente considerando lo sforzo fiscale normalizzato al 50° percentile della distribuzione nazionale (Euro per abitante)

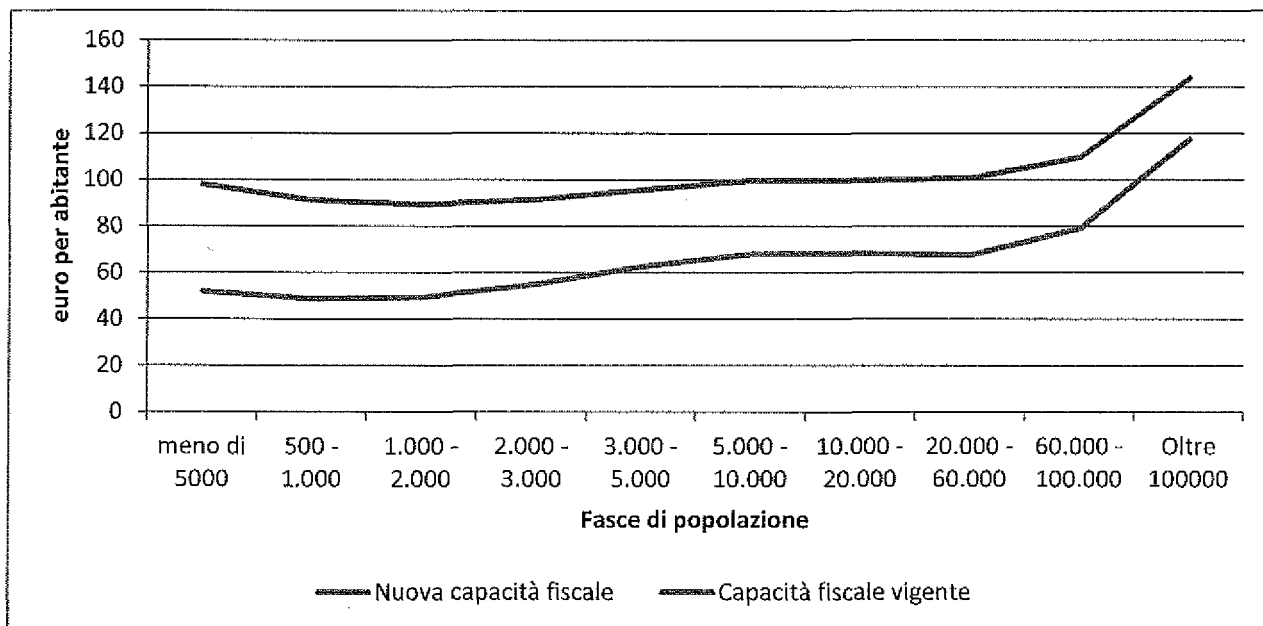
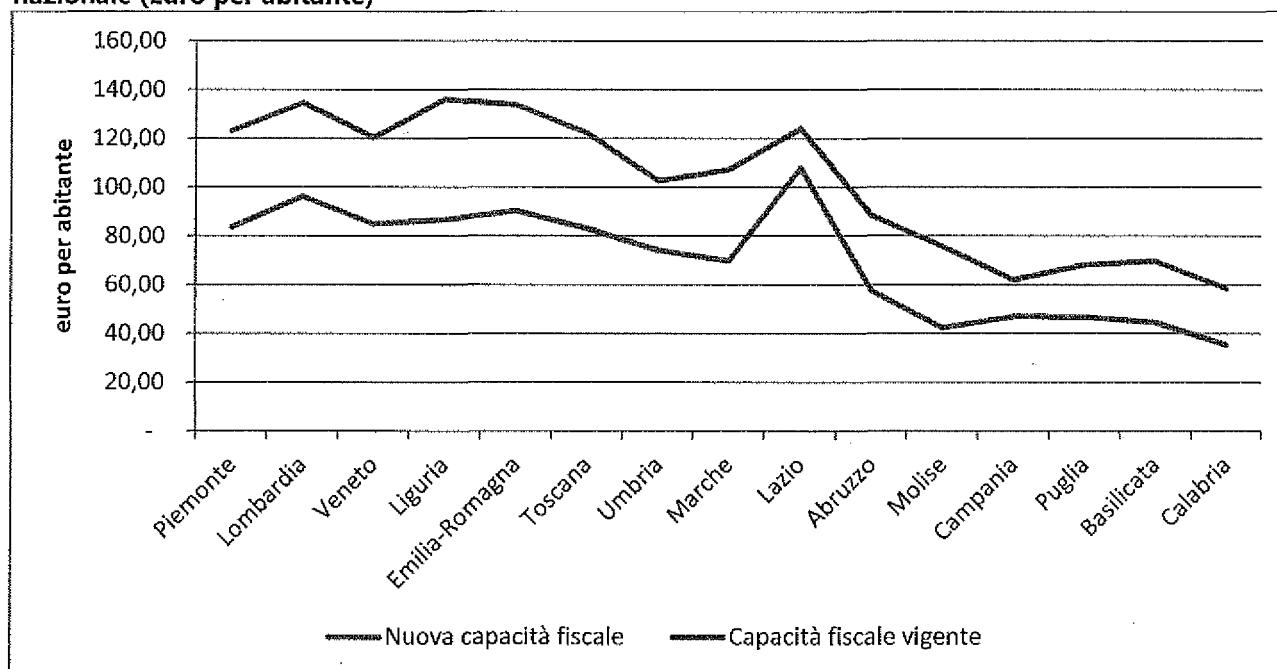


Figura A3 – Distribuzione regionale della nuova capacità fiscale e confronto con i valori della capacità fiscale vigente considerando lo sforzo fiscale normalizzato al 50° percentile della distribuzione nazionale (Euro per abitante)



APPENDICE B: TABELLE E GRAFICI

Tabella B1: Componenti della capacità fiscale per Regione, valori assoluti, solo Comuni RSO

Regione	IMU	TASI	TAX GAP	ACI	CFR	RIFIUTI	CF TOTALE
Abruzzo	241.195.807	41.601.336	5.773.020	55.015.533	76.440.964	178.621.098	598.647.758
Basilicata	61.878.777	11.212.185	2.721.063	20.734.063	25.535.250	55.601.659	177.682.996
Calabria	226.390.295	35.096.733	10.433.145	58.453.362	69.555.784	188.369.667	588.298.986
Campania	764.058.355	121.739.598	35.558.244	180.657.617	274.551.995	830.938.169	2.207.503.978
Emilia-Romagna	1.039.063.391	191.128.607	20.553.568	264.533.823	401.501.435	616.686.279	2.533.467.102
Lazio	1.367.467.957	227.992.139	64.050.665	310.780.579	635.323.793	905.999.625	3.511.614.758
Liguria	568.828.234	87.818.710	10.635.752	91.433.967	136.125.215	210.090.973	1.104.932.852
Lombardia	2.003.084.228	393.289.160	52.846.128	619.927.687	963.787.269	952.964.784	4.985.899.256
Marche	262.215.647	45.287.905	5.117.801	74.599.806	107.782.587	167.840.949	662.844.696
Molise	49.567.187	8.678.884	1.764.432	11.362.343	13.212.660	25.777.284	110.362.789
Piemonte	932.968.929	166.620.989	24.858.173	249.736.220	368.346.076	461.772.247	2.204.302.633
Puglia	646.125.304	101.123.238	23.236.747	138.063.908	190.617.459	487.322.525	1.586.489.180
Toscana	885.208.782	149.044.555	26.220.215	201.717.767	311.110.473	602.926.607	2.176.228.398
Umbria	150.023.823	28.033.414	5.418.214	42.688.298	66.106.697	121.143.208	413.413.653
Veneto	963.607.198	177.938.945	28.699.280	268.664.167	417.668.026	499.395.968	2.355.973.584
TOTALE	10.161.683.912	1.786.606.397	317.886.447	2.588.369.140	4.057.665.683	6.305.451.042	25.217.662.620

Tabella B2: Componenti della capacità fiscale pro capite per Regione, valori medi, solo Comuni RSO

Regione	IMU	TASI	TAX GAP	ACI	CFR	RIFIUTI	CF TOTALE
Abruzzo	228	38	3	36	38	120	464
Basilicata	98	18	4	32	28	87	267
Calabria	108	17	5	26	21	83	260
Campania	121	20	4	29	30	120	323
Emilia-Romagna	252	45	3	54	73	131	558
Lazio	164	26	4	38	50	115	397
Liguria	442	66	4	48	63	138	761
Lombardia	220	42	3	53	75	94	487
Marche	170	30	2	43	56	100	400
Molise	161	28	4	31	23	78	325
Piemonte	280	48	3	52	66	112	561
Puglia	150	23	4	31	33	115	356
Toscana	265	45	6	49	69	154	588
Umbria	189	34	4	43	56	124	451
Veneto	207	38	4	50	73	93	464
TOTALE	215	38	4	45	58	108	466

Tabella B3: Componenti della capacità fiscale per fasce di popolazione, valori assoluti, solo Comuni RSO

Regione	IMU	TASI	TAX GAP	ACI	CFR	RIFIUTI	CF TOTALE
meno di 500	72.103.519	11.533.504	597.590	9.136.374	10.636.281	25.081.514	129.088.781
500-1000	167.586.171	27.634.328	2.133.878	28.535.271	32.432.858	69.294.206	327.616.712
1000-2000	368.390.297	64.312.713	6.203.984	77.122.005	89.482.133	180.740.695	786.251.828
2000-3000	341.164.223	62.705.893	6.244.748	83.241.957	104.363.715	185.436.217	783.156.753
3000-5000	624.789.110	116.852.421	12.894.412	164.019.008	225.022.117	358.421.096	1.501.998.164
5000-10mila	1.218.807.626	227.790.134	26.519.551	337.957.337	488.734.895	763.835.829	3.063.645.372
10mila-20mila	1.428.568.723	263.078.803	36.158.221	401.518.790	584.844.474	974.172.930	3.688.341.941
20mila-60mila	2.018.058.263	351.225.306	61.601.643	538.362.637	779.863.898	1.422.383.622	5.171.495.369
60mila-100mila	700.998.236	120.306.796	25.950.534	193.269.328	304.175.173	513.295.013	1.857.995.080
100mila-250mila	810.689.609	141.305.021	30.289.232	220.263.079	382.611.520	565.684.388	2.150.842.848
oltre 250mila	2.410.528.134	399.861.478	109.292.656	534.943.354	1.055.498.618	1.247.105.532	5.757.229.772
TOTALE	10.161.683.912	1.786.606.397	317.886.447	2.588.369.140	4.057.665.683	6.305.451.042	25.217.662.620

Tabella B4: Componenti della capacità fiscale pro capite per fasce di popolazione, valori medi, solo Comuni RSO

Fasce di popolazione	IMU	TASI	TAX GAP	ACI	CFR	RIFIUTI	CF TOTALE
meno di 500	390	63	3	45	51	134	686
500-1000	257	42	3	43	49	104	498
1000-2000	206	36	3	42	49	100	436
2000-3000	180	33	3	44	55	98	413
3000-5000	174	33	4	46	62	100	418
5000-10mila	170	32	4	47	68	106	426
10mila-20mila	168	31	4	47	68	113	432
20mila-60mila	176	31	5	47	68	123	449
60mila-100mila	181	31	7	50	79	133	481
100mila-250mila	204	35	8	55	97	142	541
oltre 250mila	277	46	12	63	115	143	657
TOTALE	215	38	4	45	58	108	466

Tabella B5: Componente IMU della capacità fiscale, valori pro capite medi, per Regione e per fascia di popolazione

Fasce di popolazione	meno di 500	500-1000	1000-2000	2000-3000	3000-5000	5000-10mila	10mila-20mila	20mila-60mila	60mila-100mila	100mila-250mila	oltre 250mila
Abruzzo	304	285	223	159	137	143	205	178	147	242	
Basilicata	140	96	90	101	89	110	107		127		
Calabria	152	84	118	89	104	128	115	107	108	140	
Campania	131	124	106	121	119	139	118	119	129	152	168
Emilia-Romagna	700	429	337	327	234	195	201	272	200	227	326
Lazio	251	187	153	140	137	140	156	162	187	150	307
Liguria	479	402	464	394	467	428	587	422	204		269
Lombardia	495	301	229	179	160	150	141	158	202	260	391
Marche	347	155	167	131	174	144	166	178	187	192	
Molise	220	182	119	112	110	184	154	184			
Piemonte	397	283	240	188	205	182	177	193	176	174	256
Puglia	282	270	134	126	153	150	142	157	176	142	237
Toscana	777	307	323	333	272	250	206	221	236	185	322
Umbria	355	331	183	182	168	146	157	173		172	
Veneto	443	396	251	193	189	176	170	185	232	281	250

Tabella B6: Componente TASI della capacità fiscale, valori pro capite medi, per Regione e per fascia di popolazione.

Fasce di popolazione	meno di 500	500-1000	1000-2000	2000-3000	3000-5000	5000-10mila	10mila-20mila	20mila-60mila	60mila-100mila	100mila-250mila	oltre 250mila
Abruzzo	53	43	38	31	25	25	38	31	27	37	
Basilicata	20	16	17	19	16	18	21		22		
Calabria	18	14	19	15	16	19	17	18	17	20	
Campania	26	20	20	21	20	22	18	19	21	24	26
Emilia-Romagna	102	66	57	53	40	39	41	48	37	42	51
Lazio	38	28	23	22	22	24	25	27	37	24	51
Liguria	69	59	69	59	71	65	88	62	34		44
Lombardia	80	51	44	38	35	33	31	33	36	45	67
Marche	53	29	29	24	31	26	28	30	31	32	
Molise	36	31	21	24	22	32	24	31			
Piemonte	66	48	41	36	37	32	34	36	30	30	43
Puglia	64	44	23	20	23	22	21	24	31	24	36
Toscana	107	52	54	57	48	43	36	37	38	32	51
Umbria	56	55	31	34	33	30	30	33		31	
Veneto	79	63	42	35	36	35	33	34	36	46	45

Tabella B7: Componente TAX GAP della capacità fiscale, valori pro capite medi, per Regione e per fascia di popolazione.

Fasce di popolazione	meno di 500	500-1000	1000-2000	2000-3000	3000-5000	5000-10mila	10mila-20mila	20mila-60mila	60mila-100mila	100mila-250mila	oltre 250mila
Abruzzo	3	3	3	4	3	3	5	5	0	9	
Basilicata	5	3	3	4	4	4	5		7		
Calabria	5	4	5	4	4	5	5	6	6	8	
Campania	4	4	4	4	4	5	4	5	7	8	10
Emilia-Romagna	5	4	4	4	3	2	3	3	3	6	11
Lazio	3	3	3	3	4	5	5	7	9	7	16
Liguria	3	3	4	4	6	5	7	7	9		8
Lombardia	3	3	3	3	3	3	3	5	7	8	14
Marche	0	1	2	1	2	2	3	4	4	10	
Molise	4	4	4	4	4	5	7	8			
Piemonte	2	3	3	3	3	4	4	6	5	8	11
Puglia	15	8	5	4	4	3	4	5	8	7	13
Toscana	19	5	6	6	6	5	6	6	7	6	14
Umbria	0	3	4	4	4	5	5	6		8	
Veneto	4	4	3	3	3	4	4	6	9	13	13

Tabella B8: Componente Addizionale Comunale della capacità fiscale, valori pro capite medi, per Regione e per fascia di popolazione.

Fasce di popolazione	meno di 500	500-1000	1000-2000	2000-3000	3000-5000	5000-10mila	10mila-20mila	20mila-60mila	60mila-100mila	100mila-250mila	oltre 250mila
Abruzzo	36	35	36	35	37	36	37	44	60	52	
Basilicata	31	31	31	32	32	31	35		49		
Calabria	28	26	25	24	27	26	26	33	37	40	
Campania	29	30	27	29	29	29	28	28	34	37	37
Emilia-Romagna	46	49	50	51	51	55	58	58	59	62	73
Lazio	37	37	37	36	37	40	39	42	44	49	65
Liguria	40	45	47	51	55	54	56	51	59		67
Lombardia	46	49	51	53	54	56	58	62	63	71	86
Marche	40	39	42	42	45	45	45	50	55	59	
Molise	30	29	30	33	31	34	40	46			
Piemonte	49	51	53	53	55	53	56	58	56	63	62
Puglia	33	28	28	33	28	30	31	32	37	35	48
Toscana	57	43	46	48	46	50	51	52	55	55	66
Umbria	44	39	41	42	41	44	45	48		53	
Veneto	52	49	49	48	49	51	52	57	69	66	64

Tabella B9: Componente capacità fiscale residuale della capacità fiscale, valori pro capite medi, per Regione e per fascia di popolazione.

Fasce di popolazione	meno di 500	500-1000	1000-2000	2000-3000	3000-5000	5000-10mila	10mila-20mila	20mila-60mila	60mila-100mila	100mila-250mila	oltre 250mila
Abruzzo	31	33	35	38	46	46	52	64	88	94	
Basilicata	22	24	21	28	29	35	44		83		
Calabria	22	17	17	18	25	27	30	38	58	69	
Campania	22	23	19	26	29	38	39	40	60	78	68
Emilia-Romagna	47	49	53	59	68	79	83	83	86	104	119
Lazio	43	43	43	43	48	59	60	64	77	89	155
Liguria	46	53	61	68	82	83	84	72	92		101
Lombardia	57	63	69	76	80	85	86	91	95	113	157
Marche	45	44	47	51	62	65	67	72	82	105	
Molise	20	18	22	30	32	34	55	69			
Piemonte	59	63	67	70	77	78	82	84	86	108	103
Puglia	28	17	20	31	28	31	37	38	58	68	96
Toscana	83	54	54	61	66	74	75	77	86	95	117
Umbria	59	42	47	53	57	63	64	69		98	
Veneto	65	60	62	64	70	77	82	84	101	111	116

Tabella B10: Componente Rifiuti della capacità fiscale, valori pro capite medi, per Regione e per fascia di popolazione.

Fasce di popolazione	meno di 500	500-1000	1000-2000	2000-3000	3000-5000	5000-10mila	10mila-20mila	20mila-60mila	60mila-100mila	100mila-250mila	oltre 250mila
Abruzzo	137	117	110	111	101	112	169	147	143	162	
Basilicata	91	86	82	83	88	85	108		114		
Calabria	79	74	81	76	83	93	102	102	110	102	
Campania	101	106	100	113	115	138	137	142	154	157	162
Emilia-Romagna	155	126	122	123	125	133	131	146	125	158	123
Lazio	150	112	112	94	105	103	121	132	135	148	183
Liguria	148	130	143	118	142	141	156	144	112		129
Lombardia	125	99	94	88	85	87	88	94	103	122	110
Marche	129	93	100	87	96	97	106	111	155	104	
Molise	94	75	68	78	66	108	92	88			
Piemonte	139	108	98	95	99	98	98	108	110	103	113
Puglia	206	109	103	107	118	118	111	115	125	119	160
Toscana	197	154	154	156	160	155	140	156	177	171	180
Umbria	156	129	111	126	120	127	128	135		150	
Veneto	127	106	96	88	89	84	98	101	109	138	137

Tabella B11: Capacità fiscale totale, valori pro capite medi, per Regione e per fascia di popolazione.

Fasce di popolazione	meno di 500	500-1000	1000-2000	2000-3000	3000-5000	5000-10mila	10mila-20mila	20mila-60mila	60mila-100mila	100mila-250mila	oltre 250mila
Abruzzo	564	517	444	377	349	365	506	468	466	596	
Basilicata	310	257	244	267	258	284	319		402		
Calabria	304	220	264	226	259	298	296	304	337	378	
Campania	312	308	275	313	317	371	344	353	404	455	470
Emilia-Romagna	1055	724	622	618	522	503	516	610	510	599	702
Lazio	523	410	371	337	352	369	406	434	489	468	777
Liguria	787	691	789	693	822	776	978	757	509		617
Lombardia	806	566	490	436	418	415	407	443	506	618	824
Marche	614	361	386	337	410	380	415	444	514	502	
Molise	405	338	263	281	266	397	371	426			
Piemonte	712	557	503	445	476	448	451	485	463	485	588
Puglia	628	477	313	320	353	355	346	373	436	396	591
Toscana	1240	616	637	661	599	578	515	549	599	544	750
Umbria	670	600	417	441	423	415	429	463		511	
Veneto	769	678	503	431	436	427	440	466	556	656	624

Figura B1: Componenti della capacità fiscale per fasce di popolazione, valori pro capite, solo Comuni RSO

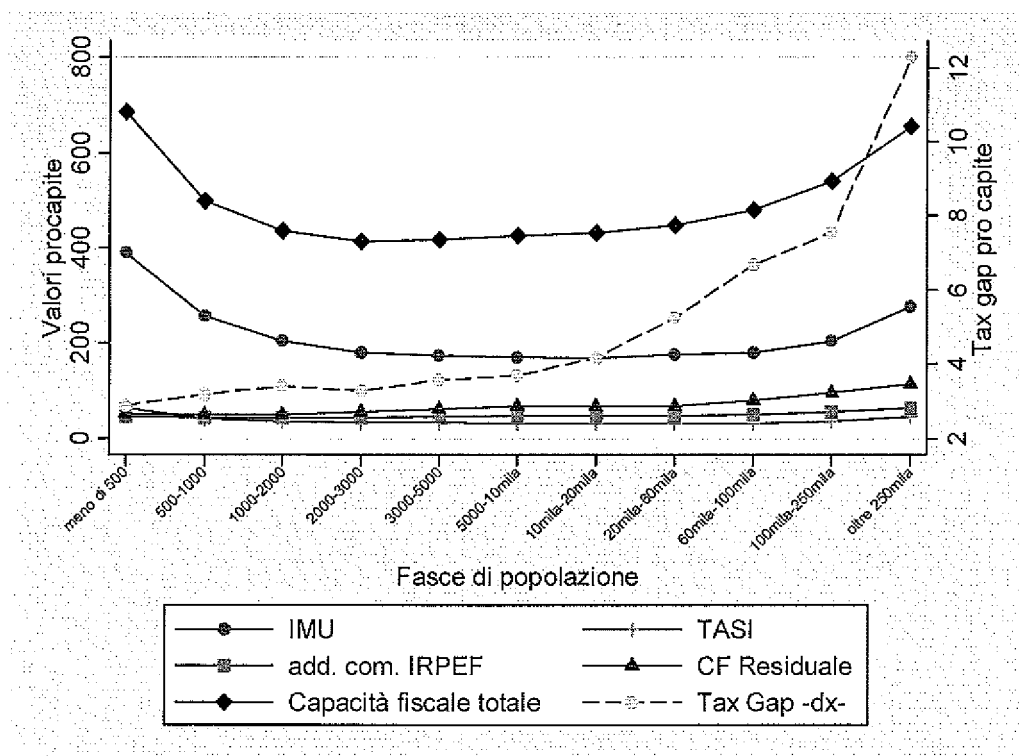


Figura B2: Componenti della capacità fiscale per Regione, valori pro capite, solo Comuni RSO

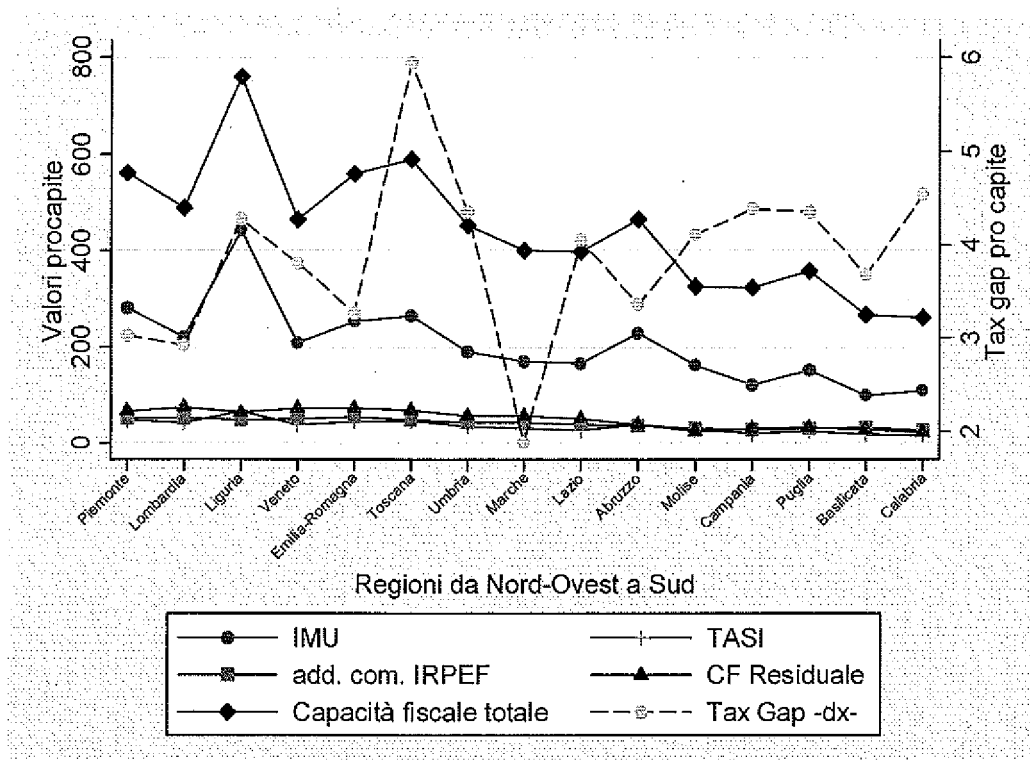


Figura B3: Coefficienti di riparto per il 2017 e per il 2016, della capacità fiscale residuale per fascia di popolazione, valori pro capite, solo Comuni RSO

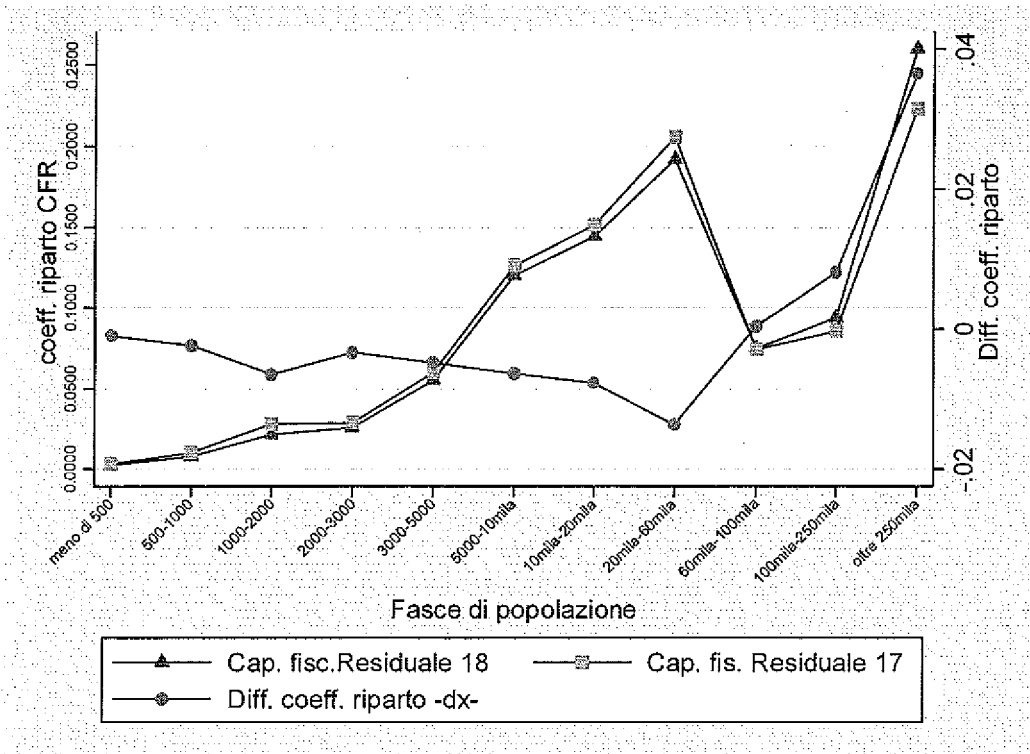


Figura B4: Coefficienti di riparto per il 2017 e per il 2016, della capacità fiscale residuale per Regione, valori pro capite, solo Comuni RSO

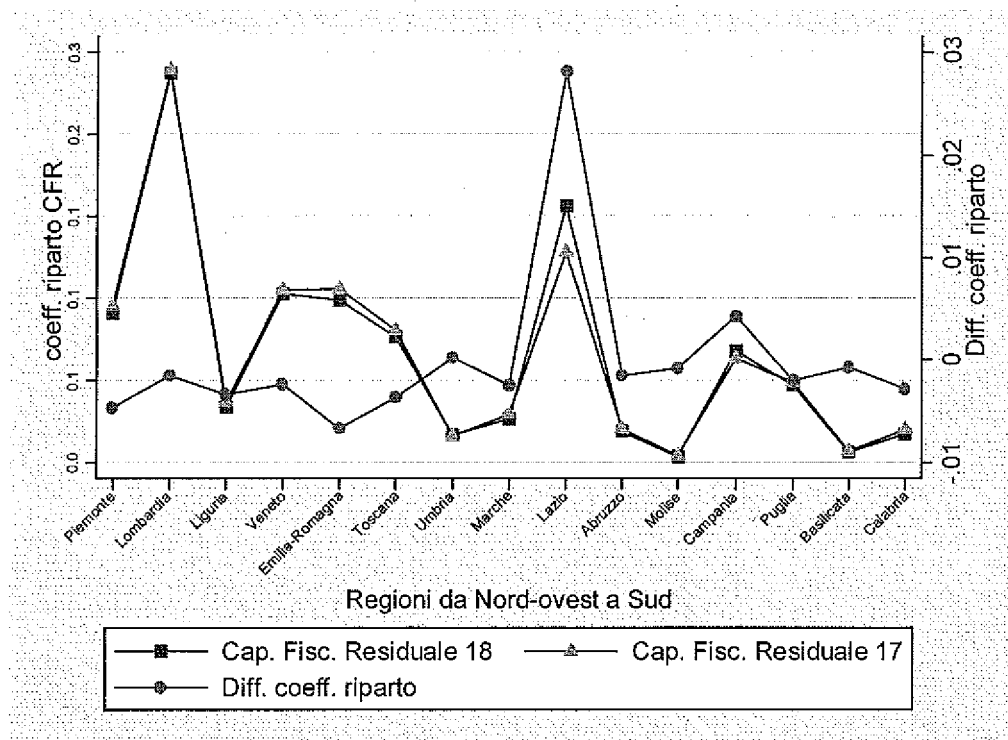


Figura B5: Capacità fiscale totale per Regione, valori pro capite, solo Comuni RSO

