

# SENATO DELLA REPUBBLICA

XVIII LEGISLATURA

---

**Doc. CXII**  
**n. 1**

## RELAZIONE SULLE ATTIVITÀ DI PROTEZIONE CIVILE

(Anno 2016)

*(Articolo 5, comma 4-quinquies, della legge 24 febbraio 1992, n. 225)*

**Presentata dal Ministro per i rapporti con il Parlamento e la democrazia diretta**

(FRACCARO)

---

**Comunicata alla Presidenza il 25 ottobre 2018**

---

VOLUME II

(Allegato)

PAGINA BIANCA





## PRESIDENZA DEL CONSIGLIO DEI MINISTRI DIPARTIMENTO DELLA PROTEZIONE CIVILE

Qualifica di Precedenza		Classifica di Segretezza			Spazio Riservato al Centro Trasmissioni						
Ordinario	Urgente	Non Classificato	Riservato	Segreto	Ora di Ricezione	Ora di Trasmissione	Sistema di trasmissione				Note dell'operatore
							Telex	Fono	Corr.	FAX	

**DA: DIPARTIMENTO PROTEZIONE CIVILE – VIA ULPIANO, 11 00193 ROMA-**

**AI RESPONSABILI PROTEZIONE CIVILE CENTRI FUNZIONALI E SERV. METEO REGIONI:**  
LIGURIA, EMILIA-ROMAGNA, VENETO E TOSCANA.

**LORO SEDI**

**ALLE PREFETTURE - UFFICI TERRITORIALI DI GOVERNO DI:**

**LORO SEDI**

**PER CONOSCENZA ALLE PREFETTURE - UFFICI TERRITORIALI DI GOVERNO DI:**  
LIGURIA, EMILIA-ROMAGNA, VENETO E TOSCANA.

**LORO SEDI**

- **MIN. INTERNO DIPARTIMENTO VV.FF. SOCC. PUB. DIF. CIV. CENTRO OPERATIVO NAZIONALE** **FAX 064814695 RM**
- **MIN. POL. AGR. AL. E FORESTALI CORPO FORESTALE DELLO STATO/ SALA OPERATIVA METEOMONT** **FAX 06/4745717 RM**
- **MIN. INFRASTRUTTURE E TRASPORTI** **FAX 0644125105**  
**FAX 065922737**
- **AM/SALA SITUAZIONI** **TEL. 06/49865066-5823-5824** **FAX 06/49864503**
- **CNMCA/SALA OP** **TEL. 06/91294021** **FAX. 06/91293225**
- **COIDIFESA ROMA** **FAX 06/46919003**
- **SMD/TLC** **TEL. 06/46913296** **FAX 06/46912043**
- **COMANDO FORZE DI DIFESA INTERREGIONALE NORD** **FAX 049/8202083**
- **COMANDO FORZE DI DIFESA INTERREGIONALE SUD** **comfod2@postacert.difesa.it**
- **ISPRA – S.O.** **FAX 06/5016682**
- **ENEL - (PROCIV)** **FAX 06/83052795**
- **TERNA SPA** **TEL 06/83138282 RM** **FAX 06/81655294**
- **2i RETE GAS** **[ingegneria@pec.2iretegas.it](mailto:ingegneria@pec.2iretegas.it)** **FAX 02/93473328**
- **COM.GEN. CAP.DI PORTO/ SALA OP.** **FAX 06/59084793 RM**  
**FAX 06/5922737**
- **ENAV OPERAZIONI METEO** **FAX 06/88318189**
- **ENAV RESP. PIAN. E SVILUP. METEO** **FAX 06/88318165**
- **UPM ROMA (ENAV)** **FAX 06/79086459**
- **UPM MILANO (ENAV)** **FAX 02/70143226**
- **ENAC UFF. SALA CRISI E GESTIONI EVENTI** **TEL 06/44596475** **FAX 06/44596538**

**AVVISO N.° 16001**  
**Prot n° RIA/0000010 del 01/01/2016**

**OGGETTO: AVVISO DI CONDIZIONI METEOROLOGICHE AVVERSE**

RIFE./ **DIRETTIVA PRESIDENTE DEL CONSIGLIO DEI MINISTRI 27-2-2004. "INDIRIZZI OPERATIVI PER LA GESTIONE ORGANIZZATIVA E FUNZIONALE DEL SISTEMA DI ALLERTAMENTO NAZIONALE E REGIONALE PER IL RISCHIO IDROGEOLOGICO E IDRAULICO AI FINI DI PROTEZIONE CIVILE".**

1. DALLE PRIME ORE DI DOMANI UN SISTEMA FRONTALE ATLANTICO DETERMINERÀ UN GENERALE PEGGIORAMENTO DELLE CONDIZIONI METEOROLOGICHE, CON PRECIPITAZIONI ATTESE AL CENTRO-NORD, SPECIE SULLE REGIONI OCCIDENTALI DELLA PENISOLA, IN SUCCESSIVO TRASFERIMENTO A QUELLE MERIDIONALI; IL CONCOMITANTE RISTAGNO DI ARIA FREDDA SULLA PIANURA PADANA FAVORIRÀ, SU ALCUNE ZONE DEL SETTENTRIONE, IL MANIFESTARSI DELLE PRECIPITAZIONI A CARATTERE NEVOSO FINO A QUOTE BASSE, ED IL CONSEGUENTE INTERESSAMENTO, SEPPUR CON DISTRIBUZIONE IRREGOLARE, DI ZONE DI PIANURA E DI FONDOVALLE.
2. PER QUANTO ESPOSTO NEL BOLLETTINO DI VIGILANZA METEOROLOGICA NAZIONALE DI OGGI, VENERDI 01 GENNAIO 2016; SULLA BASE DELLA CONCERTAZIONE SINOTTICA DI OGGI, NELL'AMBITO DEL GRUPPO TECNICO CON IL SERVIZIO METEOROLOGICO DELL'AERONAUTICA MILITARE E I SETTORI METEO DEI CENTRI FUNZIONALI DELLE REGIONI PIEMONTE ED EMILIA-ROMAGNA; PRESO ATTO DEGLI AVVISI METEOROLOGICI EMESSI DALLE REGIONI EMILIA-ROMAGNA E LIGURIA; PRESO ATTO DEI MESSAGGI METEOROLOGICI DI ATTENZIONE EMESSI DALLE REGIONI VENETO E TOSCANA; SULLA BASE DEI MODELLI E DELLE INFORMAZIONI DISPONIBILI, ALLE ORE 15.00 DI OGGI, VENERDI 01 GENNAIO 2016, SI EMETTE IL SEGUENTE:

**AVVISO DI CONDIZIONI METEOROLOGICHE AVVERSE**

**"DAL PRIMO MATTINO DI DOMANI, SABATO 02 GENNAIO 2016, E PER LE SUCCESSIVE 24-36 ORE, SI PREVEDONO:**

**- PRECIPITAZIONI NEVOSE, SINO A QUOTE DI PIANURA SUI SETTORI OCCIDENTALI DELL'EMILIA-ROMAGNA, OLTRE I 400-500 METRI SU LIGURIA E VENETO;**  
**- PRECIPITAZIONI DIFFUSE, ANCHE A CARATTERE DI ROVESCIO O TEMPORALE, SU LIGURIA E TOSCANA. I FENOMENI SARANNO ACCOMPAGNATI DA ROVESCII DI FORTE INTENSITA', FREQUENTE ATTIVITA' ELETTRICA E FORTI RAFFICHE DI VENTO."**

3. PER LE REGIONI INTERESSATE SI CONFERMANO LE RACCOMANDAZIONI CONTENUTE NELLA DIRETTIVA A RIFERIMENTO.
4. QUESTO DIPARTIMENTO SEGUIRÀ L'EVOLVERSI DELLA SITUAZIONE TRAMITE I SUCCESSIVI BOLLETTINI DI VIGILANZA EMESSI SUL SITO INTERNET <http://www.protezionecivile.gov.it/>, AI QUALI SI PREGA DI PORRE ATTENZIONE.
5. **AI DIRETTI DESTINATARI DEL PRESENTE MESSAGGIO SI COMUNICA CHE LA RICEVUTA DI TRASMISSIONE DELL'INVIO A MEZZO FAX RAPPRESENTERÀ, PER QUESTO DIPARTIMENTO, LA CERTIFICAZIONE DELL'AVVENUTA NOTIFICA.**

ROMA, 1 gennaio 2016

IL DIRETTORE DELL'UFFICIO  
RISCHI IDROGEOLOGICI ED ANTROPICI  
ROBERTO OREFICINI ROSI  
(f.to Roberto Oreficini Rosi)

**AVVISO N.° 16001**  
**Prot n° RIA/0000010 del 01/01/2016**



**PRESIDENZA DEL CONSIGLIO DEI MINISTRI**  
**DIPARTIMENTO DELLA PROTEZIONE CIVILE**  
 CENTRO FUNZIONALE CENTRALE – SETTORE METEO  
**Numeri di fax degli ENTI DELLO STATO in indirizzo nel tele:**

	ENTI	NUMERO FAX	INDIRIZZO
X	CG CARABINIERI - SALA OPERATIVA	06/80982486	
X	DIPARTIMENTO DELLA PUBBLICA SICUREZZA – DIR. CENTR. POLIZIA STRADALE E FERROVIARIA, COMUNICAZIONI E REPARTI SPECIALI – SERVIZIO POLIZIA STRADALE	06/46530434	
X	SALA OPERATIVA - CORPO DI POLIZIA PENITENZIARIA	06/45506392	
	STRADA DEI PARCHI	06/41592439 RM	06/4111621 - 41592314
X	AISCAT	06/4746968	06/4827163
X	AUTOSTRADAE SPA	FAX 06/43634640 FAX 06/43632131 FAX 06/43632191 <b><u>SOLO DI DOMENICA E/O</u></b> <b><u>FESTIVO FAX :</u></b> <b><u>06/43632131</u></b>	RM 06/43632141 <b><u>PREANNUNCIARE</u></b> <b><u>TELEFONICAMENTE ALLO</u></b> <b><u>06/43632141</u></b>
X	COM. TR. ALPINE METEOMONT	Pec : <a href="mailto:meteomont@postacert.difesa.it">meteomont@postacert.difesa.it</a> e-mail: <a href="mailto:userv@comalp.esercito.difesa.it">userv@comalp.esercito.difesa.it</a>	
X	CFS.SVZ- METEOMONT	FAX 06/7219664	RM 06/ 72466253 -270
	ARDIS	FAX 06/51687416	RM 06/51687379
X	AIPO	FAX 0521/797376 FAX 0131/260195	0521/797291 AL 0131/266258 - 254095
X	ANAS	Fax 06/44463421	RM
X	TELECOM	Fax 06/41861507 Fax 06/41860174	
X	VODAFONE	FAX 02/41433644	
X	WIND	FAX 06/83115402 06/83115402 h24	
X	F.S. S.p.A.	06/44102828 06/44102289	RM
X	Dir. Gen. Dighe Infr. Idriche ed Elettriche	06/989532740	06/44442839
X	Poste Italiane - Presidio Protezione e difesa civile	06/98680080	

**AVVISO N.° 16001**  
**Prot n° RIA/0000010 del 01/01/2016**



**PRESIDENZA DEL CONSIGLIO DEI MINISTRI**  
**DIPARTIMENTO DELLA PROTEZIONE CIVILE**  
 CENTRO FUNZIONALE CENTRALE – SETTORE METEO

**Numeri di fax dei RESPONSABILI DEI CENTRI FUNZIONALI DECENTRATI in indirizzo nel tele:**

	REGIONE	RECAPITO FAX	RECAPITO TEL
	VALLE D'AOSTA	0165/272291	0165/272650
	PIEMONTE	011/3181709	011/3168292
<b>X</b>	LIGURIA	010/5740983 (=S.M.)	010/6437510
	LOMBARDIA	02/69901091	
	PROV. AUT. TRENTO	0461/981231 (=S.M.)	
	PROV. AUT. BOLZANO	0471/289271 0471/920043	0471/414763
<b>X</b>	VENETO	041/2794015	
	FRIULI VENEZIA GIULIA	0432/928681	0432/923333
<b>X</b>	EMILIA-ROMAGNA	051/5274352 051/6497501 (=S.M./P.C.)	
<b>X</b>	TOSCANA	050/915318 055/4483092 – 055/4622740	
	UMBRIA	0742/329301	0742/630711 – 3357757395 (rep.)
	MARCHE	071/8067709	071/8067745
	LAZIO	06/44702876	
	ABRUZZO	0862/362848 - 085/691700	0862/314311 - 085/63933
	SARDEGNA	070/6062398 – 070/272485	
	CAMPANIA	081/2323851	081/2323111
	MOLISE	0874/779977	0874/7791
	BASILICATA	SOSPESO	
	CALABRIA	0961/531122	0961/531131
	PUGLIA	080/5802277 – 080/5802278	
	SICILIA	091/7071937	091/7071999

AGGIORNAMENTO: 24-09-2015

**AVVISO N.° 16001**  
**Prot n° RIA/0000010 del 01/01/2016**



**PRESIDENZA DEL CONSIGLIO DEI MINISTRI**  
**DIPARTIMENTO DELLA PROTEZIONE CIVILE**  
 CENTRO FUNZIONALE CENTRALE – SETTORE METEO

**Numeri di fax degli ENTI REGIONALI DI PROTEZIONE CIVILE in indirizzo nel tele:**

	REGIONE	RECAPITO FAX	RECAPITO TEL
	VALLE D'AOSTA	800238222 (S.OP.)	
	PIEMONTE	011/740001 – 4325916	011/4321306 335/6998046-33-32
<b>X</b>	LIGURIA	010/5485.709 010/5700373	010/5485.990 – 991 - 992 S.OP. 010/5485990-1-2-3
	LOMBARDIA	02/69901091-02/69777782- 02/67655410-02/67655730- 02/67652853 (TUTTI)	800/061160
	PROV. AUT. TRENTO	0461/492305	
	PROV. AUT. BOLZANO	0471/416059	
<b>X</b>	VENETO	041/2794712 - 5382139 (ENTRAMBI)	800990009 (REP)
	FRIULI VENEZIA GIULIA	040/3773702 0432/928681 (ENTRAMBI)	
<b>X</b>	EMILIA-ROMAGNA	051/5274418 emergenze 051/5274829 051/5274768 entrambi	051/5274200-5274404 COR PROCIV 335/6326953 348/7977560 FUNZ. REPERIBILE
<b>X</b>	TOSCANA	055/437 7068 – FAX EME 055/430285	055/32684
	UMBRIA	075/5042732 + 075/5042629 ENTRAMBI	
	MARCHE	071/8062419 – 8064123	
	LAZIO	06/51683596 - 3597 (ENTRAMBI)	803555 06/51686410 06/98012327
	ABRUZZO	0862/313060	0862/3631 - 363282
	SARDEGNA	070/6064865 070/6066781	
	CAMPANIA	081/2323860	
	MOLISE	0874/311872 0874/424407	0874/3141
	BASILICATA	0971/668519	335/7555950
	CALABRIA	0961/368871-81 0961/7673310	0961/768111 0961/7673 800222211
	PUGLIA	080/5372310 - 080/5802272	
	SICILIA	091/7074796	800458787

**AVVISO N.° 16001**  
**Prot n° RIA/0000010 del 01/01/2016**



**PRESIDENZA DEL CONSIGLIO DEI MINISTRI**  
**DIPARTIMENTO DELLA PROTEZIONE CIVILE**  
 CENTRO FUNZIONALE CENTRALE –SETTORE METEO

**Numeri di fax dei SERVIZI METEO REGIONALI E CENTRI DI COMPETENZA in indirizzo nel tele:**

	ENTI	FAX	TELEFONO
	PIEMONTE	011/3181709	011/196819-68-71
<b>X</b>	CMIRL LIGURIA CIMA – SAVONA	010/5740983 019/23027240/259	010/5305934 centralino 010/5958165 uff. meteo 3484452703 rep. meteo
	ARPA LOMBARDIA	02/69666248	02/67655595 Referente 02/67652471
<b>X</b>	CENTRO GEOF. PREALPINO	0332/237143	VA 0332/235491
	SERV. METEO- TRENINO	0461/ 238305	0461/494877/ 1
<b>X</b>	ARPAV VENETO Servizio Meteorologico Regionale	049/9925502 PD	PD 049/9998111(REP) 049/9998128 SALA OP.
	CENTRO PREVISIONI E SEGNALAZIONI MAREE VENEZIA	041/2748580 041/5210378	041/2748787
	ARPA – OSMER FRIULI VENEZIA GIULIA	0432/934100	0432/934111 REP 348-2478240
<b>X</b>	CF EMILIA-ROMAGNA	051/6497501 051/5274352 (entrambi)	SALA OP. 051/6497606
<b>X</b>	LAMMA TOSCANA	055-4483092 055-444083 (preannunciare telefonicamente)	055-448301
	CF CALABRIA	0961-531122	
	CF CAMPANIA	081-2323851	
	ARPAS – SARDEGNA	079/262681	SS 079/258600



## PRESIDENZA DEL CONSIGLIO DEI MINISTRI DIPARTIMENTO DELLA PROTEZIONE CIVILE

Qualifica di Precedenza		Classifica di Segretezza			Spazio Riservato al Centro Trasmissioni				Note dell'operatore		
Ordinario	Urgente	Non Classificato	Riservato	Segreto	Ora di Ricezione	Ora di Trasmissione	Sistema di trasmissione				
							Telex	Fono	Corr.	FAX	

**DA: DIPARTIMENTO PROTEZIONE CIVILE – VIA ULPIANO, 11 00193 ROMA-**

**AI RESPONSABILI PROTEZIONE CIVILE CENTRI FUNZIONALI E SERV. METEO REGIONI:  
CAMPANIA, BASILICATA, CALABRIA E SICILIA.**

**LORO SEDI**

**ALLE PREFETTURE - UFFICI TERRITORIALI DI GOVERNO DI:  
BASILICATA, CALABRIA E SICILIA.**

**LORO SEDI**

**PER CONOSCENZA ALLE PREFETTURE - UFFICI TERRITORIALI DI GOVERNO DI:  
CAMPANIA.**

**LORO SEDI**

- **MIN. INTERNO DIPARTIMENTO VV.FF. SOCC. PUB. DIF. CIV.  
CENTRO OPERATIVO NAZIONALE** **FAX 064814695 RM**
- **MIN. POL. AGR. AL. E FORESTALI  
CORPO FORESTALE DELLO STATO/ SALA OPERATIVA METEOMONT** **FAX 06/4745717 RM**
- **MIN. INFRASTRUTTURE E TRASPORTI** **FAX 0644125105  
FAX 065922737**
- **AM/SALA SITUAZIONI** **TEL. 06/49865066-5823-5824** **FAX 06/49864503**
- **CNMCA/SALA OP** **TEL. 06/91294021** **FAX. 06/91293225**
- **COIDIFESA ROMA** **FAX 06/46919003**
- **SMD/TLC** **TEL. 06/46913296** **FAX 06/46912043**
- **COMANDO FORZE DI DIFESA INTERREGIONALE NORD** **FAX 049/8202083**
- **COMANDO FORZE DI DIFESA INTERREGIONALE SUD** **comfod2@postacert.difesa.it**
- **ISPRA – S.O.** **FAX 06/5016682**
- **ENEL - (PROCIV)** **FAX 06/83052795**
- **TERNA SPA** **TEL 06/83138282 RM** **FAX 06/81655294**
- **2i RETE GAS** **[ingegneria@pec.2iretegas.it](mailto:ingegneria@pec.2iretegas.it)** **FAX 02/93473328**
- **COM.GEN. CAP.DI PORTO/ SALA OP.** **FAX 06/59084793 RM**  
**FAX 06/5922737**
- **ENAV OPERAZIONI METEO** **FAX 06/88318189**
- **ENAV RESP. PIAN. E SVILUP. METEO** **FAX 06/88318165**
- **UPM ROMA (ENAV)** **FAX 06/79086459**
- **UPM MILANO (ENAV)** **FAX 02/70143226**
- **ENAC UFF. SALA CRISI E GESTIONI EVENTI** **TEL 06/44596475** **FAX 06/44596538**

**AVVISO N.° 16002**  
**Prot n° RIA/ 0000057 del 02/01/2016**

**OGGETTO: AVVISO DI CONDIZIONI METEOROLOGICHE AVVERSE**  
**ESTENSIONE AVVISO DEL N.° 16001 PROT. DPC/RIA/0000010/ DEL 01 GENNAIO 2016**

RIFE./ **DIRETTIVA PRESIDENTE DEL CONSIGLIO DEI MINISTRI 27-2-2004. "INDIRIZZI OPERATIVI PER LA GESTIONE ORGANIZZATIVA E FUNZIONALE DEL SISTEMA DI ALLERTAMENTO NAZIONALE E REGIONALE PER IL RISCHIO IDROGEOLOGICO E IDRAULICO AI FINI DI PROTEZIONE CIVILE".**

1. IL SISTEMA FRONTALE ATLANTICO IN TRANSITO SULLA PENISOLA INTERESSERA' DALLA SERATA ODIERNA ANCHE LE REGIONI MERIDIONALI, CON PRECIPITAZIONI CHE TENDERANNO AD ESSERE PIÙ FREQUENTI SUI SETTORI TIRRENICI, DOVE ASSUMERANNO LOCALMENTE CARATTERE DI ROVESCIO O TEMPORALE FORTE, ACCOMPAGNATI DA UN SIGNIFICATIVO RINFORZO DELLA VENTILAZIONE.
2. PER QUANTO ESPOSTO NEL BOLLETTINO DI VIGILANZA METEOROLOGICA NAZIONALE DI OGGI, SABATO 02 GENNAIO 2016; SULLA BASE DELLA CONCERTAZIONE SINOTTICA DI OGGI, NELL'AMBITO DEL GRUPPO TECNICO CON IL SERVIZIO METEOROLOGICO DELL'AERONAUTICA MILITARE E I SETTORI METEO DEI CENTRI FUNZIONALI DELLE REGIONI PIEMONTE ED EMILIA-ROMAGNA; PRESO ATTO DELL'AVVISO METEO EMESSE DALLA REGIONE CAMPANIA; TENUTO CONTO DELL'AVVISO METEOROLOGICO EMESSE DAL CNMCA; SULLA BASE DEI MODELLI E DELLE INFORMAZIONI DISPONIBILI, ALLE ORE 15.30 DI OGGI, SABATO 02 GENNAIO 2016, SI EMETTE IL SEGUENTE:

**AVVISO DI CONDIZIONI METEOROLOGICHE AVVERSE**

**"DALLA SERATA DI OGGI, SABATO 02 GENNAIO 2016, E PER LE SUCCESSIVE 24-36 ORE, SI PREVEDONO:**

- **VENTI FORTI DA OVEST-NORD-OVEST, CON RINFORZI DI BURRASCIA O BURRASCIA FORTE SU CAMPANIA, BASILICATA, CALABRIA E SICILIA, CON POSSIBILI MAREGGIATE LUNGO LE COSTE;**
- **PRECIPITAZIONI DIFFUSE, ANCHE A CARATTERE DI ROVESCIO O TEMPORALE, SULLA CAMPANIA IN SUCCESSIVA ESTENSIONE A BASILICATA E CALABRIA, SPECIE SUI VERSANTI TIRRENICI. I FENOMENI SARANNO ACCOMPAGNATI DA ROVESCII DI FORTE INTENSITA', FREQUENTE ATTIVITA' ELETTRICA E FORTI RAFFICHE DI VENTO.**

3. PER LE REGIONI INTERESSATE SI CONFERMANO LE RACCOMANDAZIONI CONTENUTE NELLA DIRETTIVA A RIFERIMENTO.
4. QUESTO DIPARTIMENTO SEGUIRA' L'EVOLVERSI DELLA SITUAZIONE TRAMITE I SUCCESSIVI BOLLETTINI DI VIGILANZA EMESSI SUL SITO INTERNET <http://www.protezionecivile.gov.it/>, AI QUALI SI PREGA DI PORRE ATTENZIONE.
5. **AI DIRETTI DESTINATARI DEL PRESENTE MESSAGGIO SI COMUNICA CHE LA RICEVUTA DI TRASMISSIONE DELL'INVIO A MEZZO FAX RAPPRESENTERA', PER QUESTO DIPARTIMENTO, LA CERTIFICAZIONE DELL'AVVENUTA NOTIFICA.**

ROMA, 2 gennaio 2016

IL DIRETTORE DELL'UFFICIO  
RISCHI IDROGEOLOGICI ED ANTROPICI  
ROBERTO OREFICINI ROSI  
(f.to Roberto Oreficini Rosi)



**AVVISO N.° 16002**  
**Prot n° RIA/ 0000057 del 02/01/2016**



**PRESIDENZA DEL CONSIGLIO DEI MINISTRI**  
**DIPARTIMENTO DELLA PROTEZIONE CIVILE**  
**CENTRO FUNZIONALE CENTRALE - SETTORE METEO**  
 Numeri di fax degli **ENTI DELLO STATO** in indirizzo nel tele:

	ENTI	NUMERO FAX	INDIRIZZO
X	CG CARABINIERI - SALA OPERATIVA	06/80982486	
X	DIPARTIMENTO DELLA PUBBLICA SICUREZZA - DIR. CENTR. POLIZIA STRADALE E FERROVIARIA, COMUNICAZIONI E REPARTI SPECIALI - SERVIZIO POLIZIA STRADALE	06/46530434	
X	SALA OPERATIVA - CORPO DI POLIZIA PENITENZIARIA	06/45506392	
	STRADA DEI PARCHI	06/41592439 RM	06/4111621 - 41592314
X	AISCAT	06/4746968	06/4827163
X	AUTOSTRADAE SPA	FAX 06/43634640 FAX 06/43632131 FAX 06/43632191 <b><u>SOLO DI DOMENICA E/O</u></b> <b><u>FESTIVO FAX :</u></b> <b><u>06/43632131</u></b>	RM 06/43632141 <b><u>PREANNUNCIARE</u></b> <b><u>TELEFONICAMENTE ALLO</u></b> <b><u>06/43632141</u></b>
	COM. TR. ALPINE METEOMONT	Pec : <a href="mailto:meteomont@postacert.difesa.it">meteomont@postacert.difesa.it</a> e-mail: <a href="mailto:userv@comalp.esercito.difesa.it">userv@comalp.esercito.difesa.it</a>	
	CFS.SVZ- METEOMONT	FAX 06/7219664	RM 06/ 72466253 -270
	ARDIS	FAX 06/51687416	RM 06/51687379
	AIPO	FAX 0521/797376 FAX 0131/260195	0521/797291 AL 0131/266258 - 254095
X	ANAS	Fax 06/44463421	RM
X	TELECOM	Fax 06/41861507 Fax 06/41860174	
X	VODAFONE	FAX 02/41433644	
X	WIND	FAX 06/83115402 06/83115402 h24	
X	F.S. S.p.A.	06/44102828 06/44102289	RM
X	Dir. Gen. Dighe Infr. Idriche ed Elettriche	06/989532740	06/44442839
X	Poste Italiane - Presidio Protezione e difesa civile	06/98680080	

**AVVISO N.° 16002**  
**Prot n° RIA/ 0000057 del 02/01/2016**



**PRESIDENZA DEL CONSIGLIO DEI MINISTRI**  
**DIPARTIMENTO DELLA PROTEZIONE CIVILE**  
**CENTRO FUNZIONALE CENTRALE – SETTORE METEO**

Numeri di fax dei **RESPONSABILI DEI CENTRI FUNZIONALI DECENTRATI** in indirizzo nel tele:

	<b>REGIONE</b>	<b>RECAPITO FAX</b>	<b>RECAPITO TEL</b>
	VALLE D'AOSTA	0165/272291	0165/272650
	PIEMONTE	011/3181709	011/3168292
	LIGURIA	010/5740983 (=S.M.)	010/6437510
	LOMBARDIA	02/69901091	
	PROV. AUT. TRENTO	0461/981231 (=S.M.)	
	PROV. AUT. BOLZANO	0471/289271 0471/920043	0471/414763
	VENETO	041/2794015	
	FRIULI VENEZIA GIULIA	0432/928681	0432/923333
	EMILIA-ROMAGNA	051/5274352 051/6497501 (=S.M./P.C.)	
	TOSCANA	050/915318 055/4483092 – 055/4622740	
	UMBRIA	0742/329301	0742/630711 – 3357757395 (rep.)
	MARCHE	071/8067709	071/8067745
	LAZIO	06/44702876	
	ABRUZZO	0862/362848 - 085/691700	0862/314311 - 085/63933
	SARDEGNA	070/6062398 – 070/272485	
<b>X</b>	CAMPANIA	081/2323851	081/2323111
	MOLISE	0874/779977	0874/7791
<b>X</b>	BASILICATA	SOSPESO	
<b>X</b>	CALABRIA	0961/531122	0961/531131
	PUGLIA	080/5802277 – 080/5802278	
<b>X</b>	SICILIA	091/7071937	091/7071999

AGGIORNAMENTO: 24-09-2015

**AVVISO N.° 16002**  
**Prot n° RIA/ 0000057 del 02/01/2016**



**PRESIDENZA DEL CONSIGLIO DEI MINISTRI**  
**DIPARTIMENTO DELLA PROTEZIONE CIVILE**  
 CENTRO FUNZIONALE CENTRALE – SETTORE METEO

Numeri di fax degli **ENTI REGIONALI DI PROTEZIONE CIVILE** in indirizzo nel tele:

	REGIONE	RECAPITO FAX	RECAPITO TEL
	VALLE D'AOSTA	800238222 (S.OP.)	
	PIEMONTE	011/740001 – 4325916	011/4321306 335/6998046-33-32
	LIGURIA	010/5485.709 010/5700373	010/5485.990 – 991 - 992 S.OP. 010/5485990-1-2-3
	LOMBARDIA	02/69901091-02/69777782- 02/67655410-02/67655730- 02/67652853 (TUTTI)	800/061160
	PROV. AUT. TRENTO	0461/492305	
	PROV. AUT. BOLZANO	0471/416059	
	VENETO	041/2794712 - 5382139 (ENTRAMBI)	800990009 (REP)
	FRIULI VENEZIA GIULIA	040/3773702 0432/928681 (ENTRAMBI)	
	EMILIA-ROMAGNA	051/5274418 emergenze 051/5274829 051/5274768 entrambi	051/5274200-5274404 COR PROCIV 335/6326953 348/7977560 FUNZ. REPERIBILE
	TOSCANA	055/437 7068 – FAX EME 055/430285	055/32684
	UMBRIA	075/5042732 + 075/5042629 ENTRAMBI	
	MARCHE	071/8062419 – 8064123	
	LAZIO	06/51683596 - 3597 (ENTRAMBI)	803555 06/51686410 06/98012327
	ABRUZZO	0862/313060	0862/3631 - 363282
	SARDEGNA	070/6064865 070/6066781	
<b>X</b>	CAMPANIA	081/2323860	
	MOLISE	0874/311872 0874/424407	0874/3141
<b>X</b>	BASILICATA	0971/668519	335/7555950
<b>X</b>	CALABRIA	0961/368871-81 0961/7673310	0961/768111 0961/7673 800222211
	PUGLIA	080/5372310 - 080/5802272	
<b>X</b>	SICILIA	091/7074796	800458787

**AVVISO N.° 16002**  
**Prot n° RIA/ 0000057 del 02/01/2016**



**PRESIDENZA DEL CONSIGLIO DEI MINISTRI**  
**DIPARTIMENTO DELLA PROTEZIONE CIVILE**  
**CENTRO FUNZIONALE CENTRALE –SETTORE METEO**

Numeri di fax dei **SERVIZI METEO REGIONALI E CENTRI DI COMPETENZA** in indirizzo nel tele:

ENTI	FAX	TELEFONO
PIEMONTE	011/3181709	011/196819-68-71
CMIRL LIGURIA CIMA – SAVONA	010/5740983 019/23027240/259	010/5305934 centralino 010/5958165 uff. meteo 3484452703 rep. meteo
ARPA LOMBARDIA	02/69666248	02/67655595 Referente 02/67652471
CENTRO GEOF. PREALPINO	0332/237143	VA 0332/235491
SERV. METEO- TRENINO	0461/ 238305	0461/494877/ 1
ARPAV VENETO Servizio Meteorologico Regionale	049/9925502 PD	PD 049/9998111(REP) 049/9998128 SALA OP.
CENTRO PREVISIONI E SEGNALAZIONI MAREE VENEZIA	041/2748580 041/5210378	041/2748787
ARPA – OSMER FRIULI VENEZIA GIULIA	0432/934100	0432/934111 REP 348-2478240
CF EMILIA-ROMAGNA	051/6497501 051/5274352 (entrambi)	SALA OP. 051/6497606
LAMMA TOSCANA	055-4483092 055-444083 (preannunciare telefonicamente)	055-448301
<b>X</b> CF CALABRIA	0961-531122	
<b>X</b> CF CAMPANIA	081-2323851	
ARPAS – SARDEGNA	079/262681	SS 079/258600



## PRESIDENZA DEL CONSIGLIO DEI MINISTRI DIPARTIMENTO DELLA PROTEZIONE CIVILE

Qualifica di Precedenza		Classifica di Segretezza			Spazio Riservato al Centro Trasmissioni				Note dell'operatore		
Ordinario	Urgente	Non Classificato	Riservato	Segreto	Ora di Ricezione	Ora di Trasmissione	Sistema di trasmissione				
							Telex	Fono	Corr.	FAX	

**DA: DIPARTIMENTO PROTEZIONE CIVILE – VIA ULPIANO, 11 00193 ROMA-**

**AI RESPONSABILI PROTEZIONE CIVILE CENTRI FUNZIONALI E SERV. METEO REGIONI:**  
**FRIULI VENEZIA GIULIA, VENETO, BASILICATA E CALABRIA.**

**LORO SEDI**

**ALLE PREFETTURE - UFFICI TERRITORIALI DI GOVERNO DI:**  
**BASILICATA E CALABRIA.**

**LORO SEDI**

**PER CONOSCENZA ALLE PREFETTURE - UFFICI TERRITORIALI DI GOVERNO DI:**  
**FRIULI VENEZIA GIULIA E VENETO.**

**LORO SEDI**

- MIN. INTERNO DIPARTIMENTO VV.FF. SOCC. PUB. DIF. CIV.  
CENTRO OPERATIVO NAZIONALE FAX 064814695 RM
- MIN. POL. AGR. AL. E FORESTALI  
CORPO FORESTALE DELLO STATO/ SALA OPERATIVA METEOMONT FAX 06/4745717 RM
- MIN. INFRASTRUTTURE E TRASPORTI FAX 0644125105  
FAX 065922737
- AM/SALA SITUAZIONI TEL. 06/49865066-5823-5824 FAX 06/49864503
- CNMCA/SALA OP TEL. 06/91294021 FAX. 06/91293225
- COIDIFESA ROMA FAX 06/46919003
- SMD/TLC TEL. 06/46913296 FAX 06/46912043
- COMANDO FORZE DI DIFESA INTERREGIONALE NORD FAX 049/8202083
- COMANDO FORZE DI DIFESA INTERREGIONALE SUD comfod2@postacert.difesa.it
- ISPRA – S.O. FAX 06/5016682
- ENEL - (PROCIV) FAX 06/83052795
- TERNA SPA TEL 06/83138282 RM FAX 06/81655294
- 2i RETE GAS [ingegneria@pec.2iretegas.it](mailto:ingegneria@pec.2iretegas.it) FAX 02/93473328
- COM.GEN. CAP.DI PORTO/ SALA OP. FAX 06/59084793 RM  
FAX 06/5922737
- ENAV OPERAZIONI METEO FAX 06/88318189
- ENAV RESP. PIAN. E SVILUP. METEO FAX 06/88318165
- UPM ROMA (ENAV) FAX 06/79086459
- UPM MILANO (ENAV) FAX 02/70143226
- ENAC UFF. SALA CRISI E GESTIONI EVENTI TEL 06/44596475 FAX 06/44596538

**AVVISO N.° 16003**  
**Prot n° RIA/0000095 del 03/01/2016**

**OGGETTO: AVVISO DI CONDIZIONI METEOROLOGICHE AVVERSE**  
**SEGUITO: AVVISO N.° 16002 PROT. DPC/RIA/0000057 DEL 02 GENNAIO 2016**

RIFE././ **DIRETTIVA PRESIDENTE DEL CONSIGLIO DEI MINISTRI 27-2-2004. "INDIRIZZI OPERATIVI PER LA GESTIONE ORGANIZZATIVA E FUNZIONALE DEL SISTEMA DI ALLERTAMENTO NAZIONALE E REGIONALE PER IL RISCHIO IDROGEOLOGICO E IDRAULICO AI FINI DI PROTEZIONE CIVILE".**

1. UN NUOVO IMPULSO PERTURBATO DI ORIGINE ATLANTICA TENDE A RAGGIUNGERE IL NOSTRO PAESE APPORTANDO UN MODERATO PEGGIORAMENTO, CON DEBOLI NEVICATE FINO A QUOTE DI PIANURA AL NORD E PIOGGE SPARSE SPECIE SUL BASSO TIRRENO.
2. PER QUANTO ESPOSTO NEL BOLLETTINO DI VIGILANZA METEOROLOGICA NAZIONALE DI OGGI, DOMENICA 03 GENNAIO 2016; SULLA BASE DELLA CONCERTAZIONE SINOTTICA DI OGGI, NELL'AMBITO DEL GRUPPO TECNICO CON IL SERVIZIO METEOROLOGICO DELL'AERONAUTICA MILITARE E I SETTORI METEO DEI CENTRI FUNZIONALI DELLE REGIONI PIEMONTE ED EMILIA-ROMAGNA; PRESO ATTO DELL'AVVISO METEO EMESSE DALLA REGIONE FRIULI VENEZIA GIULIA; PRESO ATTO DELLA SEGNALAZIONE METEO EMESSA DALLA REGIONE VENETO; TENUTO CONTO DELL'AVVISO METEOROLOGICO EMESSE DAL CNMCA; SULLA BASE DEI MODELLI E DELLE INFORMAZIONI DISPONIBILI, ALLE ORE 15.30 DI OGGI, DOMENICA 03 GENNAIO 2016, SI EMETTE IL SEGUENTE:

**AVVISO DI CONDIZIONI METEOROLOGICHE AVVERSE**

**"DALLE PRIME ORE DI DOMANI, LUNEDI 04 GENNAIO 2016, E PER LE SUCCESSIVE 9-12 ORE, SI PREVEDONO PRECIPITAZIONI NEVOSE FINO A QUOTE DI PIANURA SU VENETO E FRIULI VENEZIA GIULIA, CON APPORTI AL SUOLO GENERALMENTE DEBOLI, CUI POTRA' ESSESE ASSOCIATA LA FORMAZIONE DI GHIACCIO.**

**DALLA MATTINATA DI DOMANI, LUNEDI 04 GENNAIO 2016, E PER LE SUCCESSIVE 24-36 ORE, SI PREVEDONO PRECIPITAZIONI, ANCHE A CARATTERE DI ROVESCIO O TEMPORALE, SU BASILICATA E CALABRIA, SPECIE SUI VERSANTI TIRRENICI. I FENOMENI SARANNO ACCOMPAGNATI DA ROVESCII DI FORTE INTENSITA', FREQUENTE ATTIVITA' ELETTRICA E FORTI RAFFICHE DI VENTO."**

3. PER LE REGIONI INTERESSATE SI CONFERMANO LE RACCOMANDAZIONI CONTENUTE NELLA DIRETTIVA A RIFERIMENTO.
4. QUESTO DIPARTIMENTO SEGUIRA' L'EVOLVERSI DELLA SITUAZIONE TRAMITE I SUCCESSIVI BOLLETTINI DI VIGILANZA EMESSI SUL SITO INTERNET <http://www.protezionecivile.gov.it/>, AI QUALI SI PREGA DI PORRE ATTENZIONE.
5. **AI DIRETTI DESTINATARI DEL PRESENTE MESSAGGIO SI COMUNICA CHE LA RICEVUTA DI TRASMISSIONE DELL'INVIO A MEZZO FAX RAPPRESENTERA', PER QUESTO DIPARTIMENTO, LA CERTIFICAZIONE DELL'AVVENUTA NOTIFICA.**

ROMA, 3 gennaio 2016

IL DIRETTORE DELL'UFFICIO  
RISCHI IDROGEOLOGICI ED ANTROPICI  
ROBERTO OREFICINI ROSI  
(f.to Roberto Oreficini Rosi)

**AVVISO N.° 16003**  
**Prot n° RIA/0000095 del 03/01/2016**



**PRESIDENZA DEL CONSIGLIO DEI MINISTRI**  
**DIPARTIMENTO DELLA PROTEZIONE CIVILE**  
 CENTRO FUNZIONALE CENTRALE - SETTORE METEO  
**Numeri di fax degli ENTI DELLO STATO in indirizzo nel tele:**

	ENTI	NUMERO FAX	INDIRIZZO
X	CG CARABINIERI - SALA OPERATIVA	06/80982486	
X	DIPARTIMENTO DELLA PUBBLICA SICUREZZA - DIR. CENTR. POLIZIA STRADALE E FERROVIARIA, COMUNICAZIONI E REPARTI SPECIALI - SERVIZIO POLIZIA STRADALE	06/46530434	
X	SALA OPERATIVA - CORPO DI POLIZIA PENITENZIARIA	06/45506392	
	STRADA DEI PARCHI	06/41592439 RM	06/4111621 - 41592314
X	AISCAT	06/4746968	06/4827163
X	AUTOSTRADAE SPA	FAX 06/43634640 FAX 06/43632131 FAX 06/43632191 <b><u>SOLO DI DOMENICA E/O</u></b> <b><u>FESTIVO FAX :</u></b> <b><u>06/43632131</u></b>	RM 06/43632141 <b><u>PREANNUNCIARE</u></b> <b><u>TELEFONICAMENTE ALLO</u></b> <b><u>06/43632141</u></b>
X	COM. TR. ALPINE METEOMONT	Pec : <a href="mailto:meteomont@postacert.difesa.it">meteomont@postacert.difesa.it</a> e-mail: <a href="mailto:userv@comalp.esercito.difesa.it">userv@comalp.esercito.difesa.it</a>	
X	CFS.SVZ- METEOMONT	FAX 06/7219664	RM 06/ 72466253 -270
	ARDIS	FAX 06/51687416	RM 06/51687379
X	AIPO	FAX 0521/797376 FAX 0131/260195	0521/797291 AL 0131/266258 - 254095
X	ANAS	Fax 06/44463421	RM
X	TELECOM	Fax 06/41861507 Fax 06/41860174	
X	VODAFONE	FAX 02/41433644	
X	WIND	FAX 06/83115402 06/83115402 h24	
X	F.S. S.p.A.	06/44102828 06/44102289	RM
X	Dir. Gen. Dighe Infr. Idriche ed Elettriche	06/989532740	06/44442839
X	Poste Italiane - Presidio Protezione e difesa civile	06/98680080	

**AVVISO N.° 16003**  
**Prot n° RIA/0000095 del 03/01/2016**



**PRESIDENZA DEL CONSIGLIO DEI MINISTRI**  
**DIPARTIMENTO DELLA PROTEZIONE CIVILE**  
 CENTRO FUNZIONALE CENTRALE – SETTORE METEO

**Numeri di fax dei RESPONSABILI DEI CENTRI FUNZIONALI DECENTRATI in indirizzo nel tele:**

	REGIONE	RECAPITO FAX	RECAPITO TEL
	VALLE D'AOSTA	0165/272291	0165/272650
	PIEMONTE	011/3181709	011/3168292
	LIGURIA	010/5740983 (=S.M.)	010/6437510
	LOMBARDIA	02/69901091	
	PROV. AUT. TRENTO	0461/981231 (=S.M.)	
	PROV. AUT. BOLZANO	0471/289271 0471/920043	0471/414763
<b>X</b>	VENETO	041/2794015	
<b>X</b>	FRIULI VENEZIA GIULIA	0432/928681	0432/923333
	EMILIA-ROMAGNA	051/5274352 051/6497501 (=S.M./P.C.)	
	TOSCANA	050/915318 055/4483092 – 055/4622740	
	UMBRIA	0742/329301	0742/630711 – 3357757395 (rep.)
	MARCHE	071/8067709	071/8067745
	LAZIO	06/44702876	
	ABRUZZO	0862/362848 - 085/691700	0862/314311 - 085/63933
	SARDEGNA	070/6062398 – 070/272485	
	CAMPANIA	081/2323851	081/2323111
	MOLISE	0874/779977	0874/7791
<b>X</b>	BASILICATA	SOSPESO	
<b>X</b>	CALABRIA	0961/531122	0961/531131
	PUGLIA	080/5802277 – 080/5802278	
	SICILIA	091/7071937	091/7071999

AGGIORNAMENTO: 24-09-2015



**AVVISO N.° 16003**  
**Prot n° RIA/0000095 del 03/01/2016**



**PRESIDENZA DEL CONSIGLIO DEI MINISTRI**  
**DIPARTIMENTO DELLA PROTEZIONE CIVILE**  
 CENTRO FUNZIONALE CENTRALE – SETTORE METEO

**Numeri di fax degli ENTI REGIONALI DI PROTEZIONE CIVILE in indirizzo nel tele:**

	REGIONE	RECAPITO FAX	RECAPITO TEL
	VALLE D'AOSTA	800238222 (S.OP.)	
	PIEMONTE	011/740001 – 4325916	011/4321306 335/6998046-33-32
	LIGURIA	010/5485.709 010/5700373	010/5485.990 – 991 - 992 S.OP. 010/5485990-1-2-3
	LOMBARDIA	02/69901091-02/69777782- 02/67655410-02/67655730- 02/67652853 (TUTTI)	800/061160
	PROV. AUT. TRENTO	0461/492305	
	PROV. AUT. BOLZANO	0471/416059	
<b>X</b>	VENETO	041/2794712 - 5382139 (ENTRAMBI)	800990009 (REP)
<b>X</b>	FRIULI VENEZIA GIULIA	040/3773702 0432/928681 (ENTRAMBI)	
	EMILIA-ROMAGNA	051/5274418 emergenze 051/5274829 051/5274768 entrambi	051/5274200-5274404 COR PROCIV 335/6326953 348/7977560 FUNZ. REPERIBILE
	TOSCANA	055/437 7068 – FAX EME 055/430285	055/32684
	UMBRIA	075/5042732 + 075/5042629 ENTRAMBI	
	MARCHE	071/8062419 – 8064123	
	LAZIO	06/51683596 - 3597 (ENTRAMBI)	803555 06/51686410 06/98012327
	ABRUZZO	0862/313060	0862/3631 - 363282
	SARDEGNA	070/6064865 070/6066781	
	CAMPANIA	081/2323860	
	MOLISE	0874/311872 0874/424407	0874/3141
<b>X</b>	BASILICATA	0971/668519	335/7555950
<b>X</b>	CALABRIA	0961/368871-81 0961/7673310	0961/768111 0961/7673 800222211
	PUGLIA	080/5372310 - 080/5802272	
	SICILIA	091/7074796	800458787

**AVVISO N.° 16003**  
**Prot n° RIA/0000095 del 03/01/2016**



**PRESIDENZA DEL CONSIGLIO DEI MINISTRI**  
**DIPARTIMENTO DELLA PROTEZIONE CIVILE**  
 CENTRO FUNZIONALE CENTRALE –SETTORE METEO

**Numeri di fax dei SERVIZI METEO REGIONALI E CENTRI DI COMPETENZA in indirizzo nel tele:**

	ENTI	FAX	TELEFONO
	PIEMONTE	011/3181709	011/196819-68-71
	CMIRL LIGURIA CIMA – SAVONA	010/5740983 019/23027240/259	010/5305934 centralino 010/5958165 uff. meteo 3484452703 rep. meteo
	ARPA LOMBARDIA	02/69666248	02/67655595 Referente 02/67652471
	CENTRO GEOF. PREALPINO	0332/237143	VA 0332/235491
	SERV. METEO- TRENINO	0461/ 238305	0461/494877/ 1
<b>X</b>	ARPAV VENETO Servizio Meteorologico Regionale	049/9925502 PD	PD 049/9998111(REP) 049/9998128 SALA OP.
<b>X</b>	CENTRO PREVISIONI E SEGNALAZIONI MAREE VENEZIA	041/2748580 041/5210378	041/2748787
<b>X</b>	ARPA – OSMER FRIULI VENEZIA GIULIA	0432/934100	0432/934111 REP 348-2478240
	CF EMILIA-ROMAGNA	051/6497501 051/5274352 (entrambi)	SALA OP. 051/6497606
	LAMMA TOSCANA	055-4483092 055-444083 (preannunciare telefonicamente)	055-448301
<b>X</b>	CF CALABRIA	0961-531122	
	CF CAMPANIA	081-2323851	
	ARPAS – SARDEGNA	079/262681	SS 079/258600



## PRESIDENZA DEL CONSIGLIO DEI MINISTRI DIPARTIMENTO DELLA PROTEZIONE CIVILE

Qualifica di Precedenza		Classifica di Segretezza			Spazio Riservato al Centro Trasmissioni						
Ordinario	Urgente	Non Classificato	Riservato	Segreto	Ora di Ricezione	Ora di Trasmissione	Sistema di trasmissione				Note dell'operatore
							Telex	Fono	Corr.	FAX	

**DA: DIPARTIMENTO PROTEZIONE CIVILE – VIA ULPIANO, 11 00193 ROMA-**

**AI RESPONSABILI PROTEZIONE CIVILE CENTRI FUNZIONALI E SERV. METEO REGIONI:**  
**CAMPANIA, BASILICATA, CALABRIA E SICILIA.**

**LORO SEDI**

**ALLE PREFETTURE - UFFICI TERRITORIALI DI GOVERNO DI:**  
**BASILICATA, CALABRIA E SICILIA.**

**LORO SEDI**

**PER CONOSCENZA ALLE PREFETTURE - UFFICI TERRITORIALI DI GOVERNO DI:**  
**CAMPANIA.**

**LORO SEDI**

- **MIN. INTERNO DIPARTIMENTO VV.FF. SOCC. PUB. DIF. CIV. CENTRO OPERATIVO NAZIONALE** **FAX 064814695 RM**
- **MIN. POL. AGR. AL. E FORESTALI CORPO FORESTALE DELLO STATO/ SALA OPERATIVA METEOMONT** **FAX 06/4745717 RM**
- **MIN. INFRASTRUTTURE E TRASPORTI** **FAX 0644125105**  
**FAX 065922737**
- **AM/SALA SITUAZIONI** **TEL. 06/49865066-5823-5824** **FAX 06/49864503**
- **CNMCA/SALA OP** **TEL. 06/91294021** **FAX. 06/91293225**
- **COIDIFESA ROMA** **FAX 06/46919003**
- **SMD/TLC** **TEL. 06/46913296** **FAX 06/46912043**
- **COMANDO FORZE DI DIFESA INTERREGIONALE NORD** **FAX 049/8202083**
- **COMANDO FORZE DI DIFESA INTERREGIONALE SUD** **comfod2@postacert.difesa.it**
- **ISPRA – S.O.** **FAX 06/5016682**
- **ENEL - (PROCIV)** **FAX 06/83052795**
- **TERNA SPA** **TEL 06/83138282 RM** **FAX 06/81655294**
- **2i RETE GAS** **[ingegneria@pec.2iretegas.it](mailto:ingegneria@pec.2iretegas.it)** **FAX 02/93473328**
- **COM.GEN. CAP.DI PORTO/ SALA OP.** **FAX 06/59084793 RM**  
**FAX 06/5922737**
- **ENAV OPERAZIONI METEO** **FAX 06/88318189**
- **ENAV RESP. PIAN. E SVILUP. METEO** **FAX 06/88318165**
- **UPM ROMA (ENAV)** **FAX 06/79086459**
- **UPM MILANO (ENAV)** **FAX 02/70143226**
- **ENAC UFF. SALA CRISI E GESTIONI EVENTI** **TEL 06/44596475** **FAX 06/44596538**

**AVVISO N.° 16004**  
**Prot n° RIA/0000370 del 05/01/2016**

**OGGETTO: AVVISO DI CONDIZIONI METEOROLOGICHE AVVERSE**

**ESTENSIONE E SEGUITO: AVVISO N.° 16003 PROT. DPC/RIA/0000095 del 03/01/2016**

RIFE./ **DIRETTIVA PRESIDENTE DEL CONSIGLIO DEI MINISTRI 27-2-2004. "INDIRIZZI OPERATIVI PER LA GESTIONE ORGANIZZATIVA E FUNZIONALE DEL SISTEMA DI ALLERTAMENTO NAZIONALE E REGIONALE PER IL RISCHIO IDROGEOLOGICO E IDRAULICO AI FINI DI PROTEZIONE CIVILE".**

1. IL NOSTRO PAESE È INTERESSATO DA UN FLUSSO IN QUOTA OCCIDENTALE UMIDO ED INSTABILE, A CUI SONO ASSOCIATE VELOCI PERTURBAZIONI ATLANTICHE. DOMANI LE PRECIPITAZIONI RIGUARDERANNO TUTTO IL CENTRO-SUD E SARANNO PIÙ INTENSE SULLE AREE TIRRENICHE MERIDIONALI.
2. PER QUANTO ESPOSTO NEL BOLLETTINO DI VIGILANZA METEOROLOGICA NAZIONALE DI OGGI, MARTEDI 05 GENNAIO 2016; SULLA BASE DELLA CONCERTAZIONE SINOTTICA DI OGGI, NELL'AMBITO DEL GRUPPO TECNICO CON IL SERVIZIO METEOROLOGICO DELL'AERONAUTICA MILITARE E I SETTORI METEO DEI CENTRI FUNZIONALI DELLE REGIONI PIEMONTE ED EMILIA-ROMAGNA; PRESO ATTO DELL'AVVISO METEO EMESSE DALLA REGIONE CAMPANIA; TENUTO CONTO DELL'AVVISO METEOROLOGICO EMESSE DAL CNMCA; SULLA BASE DEI MODELLI E DELLE INFORMAZIONI DISPONIBILI, ALLE ORE 15.00 DI OGGI, MARTEDI 05 GENNAIO 2016, SI EMETTE IL SEGUENTE:

**AVVISO DI CONDIZIONI METEOROLOGICHE AVVERSE**

**"DAL POMERIGGIO/SERA DI OGGI, MARTEDI 05 GENNAIO 2016, E PER LE SUCCESSIVE 24-36 ORE, SI PREVEDONO PRECIPITAZIONI, ANCHE A CARATTERE DI ROVESCIO O TEMPORALE, SU CAMPANIA, BASILICATA, CALABRIA E SICILIA, SPECIE SUI VERSANTI TIRRENICI.**

**I FENOMENI SARANNO ACCOMPAGNATI DA ROVESCII DI FORTE INTENSITA', FREQUENTE ATTIVITA' ELETTRICA E FORTI RAFFICHE DI VENTO.**

**DAL POMERIGGIO DI DOMANI, MERCOLEDI 06 GENNAIO 2016, E PER LE SUCCESSIVE 24-36 ORE, SI PREVEDONO VENTI DA FORTI A BURRASCA, DAI QUADRANTI OCCIDENTALI, SU SICILIA E CALABRIA, CON MAREGGIATE LUNGO LE COSTE ESPOSTE."**

3. PER LE REGIONI INTERESSATE SI CONFERMANO LE RACCOMANDAZIONI CONTENUTE NELLA DIRETTIVA A RIFERIMENTO.
4. QUESTO DIPARTIMENTO SEGUIRA' L'EVOLVERSI DELLA SITUAZIONE TRAMITE I SUCCESSIVI BOLLETTINI DI VIGILANZA EMESSI SUL SITO INTERNET <http://www.protezionecivile.gov.it/>, AI QUALI SI PREGA DI PORRE ATTENZIONE.
5. **AI DIRETTI DESTINATARI DEL PRESENTE MESSAGGIO SI COMUNICA CHE LA RICEVUTA DI TRASMISSIONE DELL'INVIO A MEZZO FAX RAPPRESENTERA', PER QUESTO DIPARTIMENTO, LA CERTIFICAZIONE DELL'AVVENUTA NOTIFICA.**

ROMA, 5 gennaio 2016

IL DIRETTORE DELL'UFFICIO  
RISCHI IDROGEOLOGICI ED ANTROPICI  
ROBERTO OREFICINI ROSI  
(f.to Roberto Oreficini Rosi)

**AVVISO N.° 16004**  
**Prot n° RIA/0000370 del 05/01/2016**



**PRESIDENZA DEL CONSIGLIO DEI MINISTRI**  
**DIPARTIMENTO DELLA PROTEZIONE CIVILE**  
**CENTRO FUNZIONALE CENTRALE – SETTORE METEO**  
 Numeri di fax degli **ENTI DELLO STATO** in indirizzo nel tele:

	ENTI	NUMERO FAX	INDIRIZZO
X	CG CARABINIERI - SALA OPERATIVA	06/80982486	
X	DIPARTIMENTO DELLA PUBBLICA SICUREZZA – DIR. CENTR. POLIZIA STRADALE E FERROVIARIA, COMUNICAZIONI E REPARTI SPECIALI – SERVIZIO POLIZIA STRADALE	06/46530434	
X	SALA OPERATIVA - CORPO DI POLIZIA PENITENZIARIA	06/45506392	
	STRADA DEI PARCHI	06/41592439 RM	06/4111621 - 41592314
X	AISCAT	06/4746968	06/4827163
X	AUTOSTRADAE SPA	FAX 06/43634640 FAX 06/43632131 FAX 06/43632191 <b><u>SOLO DI DOMENICA E/O</u></b> <b><u>FESTIVO FAX :</u></b> <b><u>06/43632131</u></b>	RM 06/43632141 <b><u>PREANNUNCIARE</u></b> <b><u>TELEFONICAMENTE ALLO</u></b> <b><u>06/43632141</u></b>
	COM. TR. ALPINE METEOMONT	Pec : <a href="mailto:meteomont@postacert.difesa.it">meteomont@postacert.difesa.it</a> e-mail: <a href="mailto:userv@comalp.esercito.difesa.it">userv@comalp.esercito.difesa.it</a>	
	CFS.SVZ- METEOMONT	FAX 06/7219664	RM 06/ 72466253 -270
	ARDIS	FAX 06/51687416	RM 06/51687379
	AIPO	FAX 0521/797376 FAX 0131/260195	0521/797291 AL 0131/266258 - 254095
X	ANAS	Fax 06/44463421	RM
X	TELECOM	Fax 06/41861507 Fax 06/41860174	
X	VODAFONE	FAX 02/41433644	
X	WIND	FAX 06/83115402 06/83115402 h24	
X	F.S. S.p.A.	06/44102828 06/44102289	RM
X	Dir. Gen. Dighe Infr. Idriche ed Elettriche	06/989532740	06/44442839
X	Poste Italiane - Presidio Protezione e difesa civile	06/98680080	

**AVVISO N.° 16004**  
**Prot n° RIA/0000370 del 05/01/2016**



**PRESIDENZA DEL CONSIGLIO DEI MINISTRI  
DIPARTIMENTO DELLA PROTEZIONE CIVILE  
CENTRO FUNZIONALE CENTRALE – SETTORE METEO**

Numeri di fax dei **RESPONSABILI DEI CENTRI FUNZIONALI DECENTRATI** in indirizzo nel tele:

	<b>REGIONE</b>	<b>RECAPITO FAX</b>	<b>RECAPITO TEL</b>
	VALLE D'AOSTA	0165/272291	0165/272650
	PIEMONTE	011/3181709	011/3168292
	LIGURIA	010/5740983 (=S.M.)	010/6437510
	LOMBARDIA	02/69901091	
	PROV. AUT. TRENTO	0461/981231 (=S.M.)	
	PROV. AUT. BOLZANO	0471/289271 0471/920043	0471/414763
	VENETO	041/2794015	
	FRIULI VENEZIA GIULIA	0432/928681	0432/923333
	EMILIA-ROMAGNA	051/5274352 051/6497501 (=S.M./P.C.)	
	TOSCANA	050/915318 055/4483092 – 055/4622740	
	UMBRIA	0742/329301	0742/630711 – 3357757395 (rep.)
	MARCHE	071/8067709	071/8067745
	LAZIO	06/44702876	
	ABRUZZO	0862/362848 - 085/691700	0862/314311 - 085/63933
	SARDEGNA	070/6062398 – 070/272485	
<b>X</b>	CAMPANIA	081/2323851	081/2323111
	MOLISE	0874/779977	0874/7791
<b>X</b>	BASILICATA	SOSPESO	
<b>X</b>	CALABRIA	0961/531122	0961/531131
	PUGLIA	080/5802277 – 080/5802278	
<b>X</b>	SICILIA	091/7071937	091/7071999

AGGIORNAMENTO: 24-09-2015

**AVVISO N.° 16004**  
**Prot n° RIA/0000370 del 05/01/2016**



**PRESIDENZA DEL CONSIGLIO DEI MINISTRI**  
**DIPARTIMENTO DELLA PROTEZIONE CIVILE**  
 CENTRO FUNZIONALE CENTRALE – SETTORE METEO

Numeri di fax degli **ENTI REGIONALI DI PROTEZIONE CIVILE** in indirizzo nel tele:

	REGIONE	RECAPITO FAX	RECAPITO TEL
	VALLE D'AOSTA	800238222 (S.OP.)	
	PIEMONTE	011/740001 – 4325916	011/4321306 335/6998046-33-32
	LIGURIA	010/5485.709 010/5700373	010/5485.990 – 991 - 992 S.OP. 010/5485990-1-2-3
	LOMBARDIA	02/69901091-02/69777782- 02/67655410-02/67655730- 02/67652853 (TUTTI)	800/061160
	PROV. AUT. TRENTO	0461/492305	
	PROV. AUT. BOLZANO	0471/416059	
	VENETO	041/2794712 - 5382139 (ENTRAMBI)	800990009 (REP)
	FRIULI VENEZIA GIULIA	040/3773702 0432/928681 (ENTRAMBI)	
	EMILIA-ROMAGNA	051/5274418 emergenze 051/5274829 051/5274768 entrambi	051/5274200-5274404 COR PROCIV 335/6326953 348/7977560 FUNZ. REPERIBILE
	TOSCANA	055/437 7068 – FAX EME 055/430285	055/32684
	UMBRIA	075/5042732 + 075/5042629 ENTRAMBI	
	MARCHE	071/8062419 – 8064123	
	LAZIO	06/51683596 - 3597 (ENTRAMBI)	803555 06/51686410 06/98012327
	ABRUZZO	0862/313060	0862/3631 - 363282
	SARDEGNA	070/6064865 070/6066781	
<b>X</b>	CAMPANIA	081/2323860	
	MOLISE	0874/311872 0874/424407	0874/3141
<b>X</b>	BASILICATA	0971/668519	335/7555950
<b>X</b>	CALABRIA	0961/368871-81 0961/7673310	0961/768111 0961/7673 800222211
	PUGLIA	080/5372310 - 080/5802272	
<b>X</b>	SICILIA	091/7074796	800458787

**AVVISO N.° 16004**  
**Prot n° RIA/0000370 del 05/01/2016**



**PRESIDENZA DEL CONSIGLIO DEI MINISTRI**  
**DIPARTIMENTO DELLA PROTEZIONE CIVILE**  
**CENTRO FUNZIONALE CENTRALE –SETTORE METEO**

Numeri di fax dei **SERVIZI METEO REGIONALI E CENTRI DI COMPETENZA** in indirizzo nel tele:

ENTI	FAX	TELEFONO
PIEMONTE	011/3181709	011/196819-68-71
CMIRL LIGURIA CIMA – SAVONA	010/5740983 019/23027240/259	010/5305934 centralino 010/5958165 uff. meteo 3484452703 rep. meteo
ARPA LOMBARDIA	02/69666248	02/67655595 Referente 02/67652471
CENTRO GEOF. PREALPINO	0332/237143	VA 0332/235491
SERV. METEO- TRENTINO	0461/ 238305	0461/494877/ 1
ARPAV VENETO Servizio Meteorologico Regionale	049/9925502 PD	PD 049/9998111(REP) 049/9998128 SALA OP.
CENTRO PREVISIONI E SEGNALAZIONI MAREE VENEZIA	041/2748580 041/5210378	041/2748787
ARPA – OSMER FRIULI VENEZIA GIULIA	0432/934100	0432/934111 REP 348-2478240
CF EMILIA-ROMAGNA	051/6497501 051/5274352 (entrambi)	SALA OP. 051/6497606
LAMMA TOSCANA	055-4483092 055-444083 (preannunciare telefonicamente)	055-448301
<b>X</b> CF CALABRIA	0961-531122	
<b>X</b> CF CAMPANIA	081-2323851	
ARPAS – SARDEGNA	079/262681	SS 079/258600





## PRESIDENZA DEL CONSIGLIO DEI MINISTRI DIPARTIMENTO DELLA PROTEZIONE CIVILE

Qualifica di Precedenza		Classifica di Segretezza			Spazio Riservato al Centro Trasmissioni						
Ordinario	Urgente	Non Classificato	Riservato	Segreto	Ora di Ricezione	Ora di Trasmissione	Sistema di trasmissione				Note dell'operatore
							Telex	Fono	Corr.	FAX	

**DA: DIPARTIMENTO PROTEZIONE CIVILE – VIA ULPIANO, 11 00193 ROMA-**

**AI RESPONSABILI PROTEZIONE CIVILE CENTRI FUNZIONALI E SERV. METEO REGIONI:  
LIGURIA E TOSCANA.**

**LORO SEDI**

**ALLE PREFETTURE - UFFICI TERRITORIALI DI GOVERNO DI:**

.

**LORO SEDI**

**PER CONOSCENZA ALLE PREFETTURE - UFFICI TERRITORIALI DI GOVERNO DI:  
LIGURIA E TOSCANA.**

**LORO SEDI**

- MIN. INTERNO DIPARTIMENTO VV.FF. SOCC. PUB. DIF. CIV.  
CENTRO OPERATIVO NAZIONALE FAX 064814695 RM
- MIN. POL. AGR. AL. E FORESTALI  
CORPO FORESTALE DELLO STATO/ SALA OPERATIVA METEOMONT FAX 06/4745717 RM
- MIN. INFRASTRUTTURE E TRASPORTI FAX 0644125105  
FAX 065922737
- AM/SALA SITUAZIONI TEL. 06/49865066-5823-5824 FAX 06/49864503
- CNMCA/SALA OP TEL. 06/91294021 FAX. 06/91293225
- COIDIFESA ROMA FAX 06/46919003
- SMD/TLC TEL. 06/46913296 FAX 06/46912043
- COMANDO FORZE DI DIFESA INTERREGIONALE NORD FAX 049/8202083
- COMANDO FORZE DI DIFESA INTERREGIONALE SUD comfod2@postacert.difesa.it
- ISPRA – S.O. FAX 06/5016682
- ENEL - (PROCIV) FAX 06/83052795
- TERNA SPA TEL 06/83138282 RM FAX 06/81655294
- 2i RETE GAS [ingegneria@pec.2iretegas.it](mailto:ingegneria@pec.2iretegas.it) FAX 02/93473328
- COM.GEN. CAP.DI PORTO/ SALA OP. FAX 06/59084793 RM  
FAX 06/5922737
- ENAV OPERAZIONI METEO FAX 06/88318189
- ENAV RESP. PIAN. E SVILUP. METEO FAX 06/88318165
- UPM ROMA (ENAV) FAX 06/79086459
- UPM MILANO (ENAV) FAX 02/70143226
- ENAC UFF. SALA CRISI E GESTIONI EVENTI TEL 06/44596475 FAX 06/44596538

**AVVISO N.° 16005**  
**Prot n° RIA/ 683 del 08/01/2016**

**OGGETTO: AVVISO DI CONDIZIONI METEOROLOGICHE AVVERSE**

RIFE././ **DIRETTIVA PRESIDENTE DEL CONSIGLIO DEI MINISTRI 27-2-2004. "INDIRIZZI OPERATIVI PER LA GESTIONE ORGANIZZATIVA E FUNZIONALE DEL SISTEMA DI ALLERTAMENTO NAZIONALE E REGIONALE PER IL RISCHIO IDROGEOLOGICO E IDRAULICO AI FINI DI PROTEZIONE CIVILE".**

1. IL NOSTRO PAESE È INTERESSATO DA UN FLUSSO IN QUOTA OCCIDENTALE UMIDO ED INSTABILE, A CUI SONO ASSOCIATE VELOCI PERTURBAZIONI ATLANTICHE. DOMANI LE PRECIPITAZIONI RIGUARDERANNO TUTTE LE REGIONI DEL NORD, CON TEMPORALI IN PARTICOLARE SU LIGURIA E TOSCANA.
2. PER QUANTO ESPOSTO NEL BOLLETTINO DI VIGILANZA METEOROLOGICA NAZIONALE DI OGGI, VENERDI 08 GENNAIO 2016; SULLA BASE DELLA CONCERTAZIONE SINOTTICA DI OGGI, NELL'AMBITO DEL GRUPPO TECNICO CON IL SERVIZIO METEOROLOGICO DELL'AERONAUTICA MILITARE E I SETTORI METEO DEI CENTRI FUNZIONALI DELLE REGIONI PIEMONTE ED EMILIA-ROMAGNA; PRESO ATTO DELL'AVVISO METEO EMESSO DALLA REGIONE LIGURIA; TENUTO CONTO DEL BOLLETTINO DI VIGILANZA METEO EMESSO DALLA REGIONE TOSCANA E DELL'AVVISO METEO EMESSO DAL CNMCA; SULLA BASE DEI MODELLI E DELLE INFORMAZIONI DISPONIBILI, ALLE ORE 15.15 DI OGGI, VENERDI 08 GENNAIO 2016, SI EMETTE IL SEGUENTE:

**AVVISO DI CONDIZIONI METEOROLOGICHE AVVERSE**

**"DAL PRIMO MATTINO DI DOMANI, SABATO 09 GENNAIO 2016, E PER LE SUCCESSIVE 18-24 ORE, SI PREVEDONO PRECIPITAZIONI, ANCHE A CARATTERE DI ROVESCIO O TEMPORALE, SU LIGURIA E TOSCANA. I FENOMENI SARANNO ACCOMPAGNATI DA ROVESCI DI FORTE INTENSITA', FREQUENTE ATTIVITA' ELETTRICA E FORTI RAFFICHE DI VENTO."**

3. PER LE REGIONI INTERESSATE SI CONFERMANO LE RACCOMANDAZIONI CONTENUTE NELLA DIRETTIVA A RIFERIMENTO.
4. QUESTO DIPARTIMENTO SEGUIRA' L'EVOLVERSI DELLA SITUAZIONE TRAMITE I SUCCESSIVI BOLLETTINI DI VIGILANZA EMESSI SUL SITO INTERNET <http://www.protezionecivile.gov.it/>, AI QUALI SI PREGA DI PORRE ATTENZIONE.
5. **AI DIRETTI DESTINATARI DEL PRESENTE MESSAGGIO SI COMUNICA CHE LA RICEVUTA DI TRASMISSIONE DELL'INVIO A MEZZO FAX RAPPRESENTERA', PER QUESTO DIPARTIMENTO, LA CERTIFICAZIONE DELL'AVVENUTA NOTIFICA.**

ROMA, 8 gennaio 2016

IL DIRETTORE DELL'UFFICIO  
RISCHI IDROGEOLOGICI ED ANTROPICI  
ROBERTO OREFICINI ROSI  
(f.to Roberto Oreficini Rosi)

**AVVISO N.° 16005**  
**Prot n° RIA/ 683 del 08/01/2016**



**PRESIDENZA DEL CONSIGLIO DEI MINISTRI**  
**DIPARTIMENTO DELLA PROTEZIONE CIVILE**  
**CENTRO FUNZIONALE CENTRALE – SETTORE METEO**  
 Numeri di fax degli **ENTI DELLO STATO** in indirizzo nel tele:

	ENTI	NUMERO FAX	INDIRIZZO
X	CG CARABINIERI - SALA OPERATIVA	06/80982486	
X	DIPARTIMENTO DELLA PUBBLICA SICUREZZA – DIR. CENTR. POLIZIA STRADALE E FERROVIARIA, COMUNICAZIONI E REPARTI SPECIALI – SERVIZIO POLIZIA STRADALE	06/46530434	
X	SALA OPERATIVA - CORPO DI POLIZIA PENITENZIARIA	06/45506392	
	STRADA DEI PARCHI	06/41592439 RM	06/4111621 - 41592314
X	AISCAT	06/4746968	06/4827163
X	AUTOSTRADAE SPA	FAX 06/43634640 FAX 06/43632131 FAX 06/43632191 <b><u>SOLO DI DOMENICA E/O</u></b> <b><u>FESTIVO FAX :</u></b> <b><u>06/43632131</u></b>	RM 06/43632141 <b><u>PREANNUNCIARE</u></b> <b><u>TELEFONICAMENTE ALLO</u></b> <b><u>06/43632141</u></b>
	COM. TR. ALPINE METEOMONT	Pec : <a href="mailto:meteomont@postacert.difesa.it">meteomont@postacert.difesa.it</a> e-mail: <a href="mailto:userv@comalp.esercito.difesa.it">userv@comalp.esercito.difesa.it</a>	
	CFS.SVZ- METEOMONT	FAX 06/7219664	RM 06/ 72466253 -270
	ARDIS	FAX 06/51687416	RM 06/51687379
	AIPO	FAX 0521/797376 FAX 0131/260195	0521/797291 AL 0131/266258 - 254095
X	ANAS	Fax 06/44463421	RM
X	TELECOM	Fax 06/41861507 Fax 06/41860174	
X	VODAFONE	FAX 02/41433644	
X	WIND	FAX 06/83115402 06/83115402 h24	
X	F.S. S.p.A.	06/44102828 06/44102289	RM
X	Dir. Gen. Dighe Infr. Idriche ed Elettriche	06/989532740	06/44442839
X	Poste Italiane - Presidio Protezione e difesa civile	06/98680080	

**AVVISO N.° 16005**  
**Prot n° RIA/ 683 del 08/01/2016**



**PRESIDENZA DEL CONSIGLIO DEI MINISTRI**  
**DIPARTIMENTO DELLA PROTEZIONE CIVILE**  
**CENTRO FUNZIONALE CENTRALE – SETTORE METEO**

Numeri di fax dei **RESPONSABILI DEI CENTRI FUNZIONALI DECENTRATI** in indirizzo nel tele:

	REGIONE	RECAPITO FAX	RECAPITO TEL
	VALLE D'AOSTA	0165/272291	0165/272650
	PIEMONTE	011/3181709	011/3168292
<b>X</b>	LIGURIA	010/5740983 (=S.M.)	010/6437510
	LOMBARDIA	02/69901091	
	PROV. AUT. TRENTO	0461/981231 (=S.M.)	
	PROV. AUT. BOLZANO	0471/289271 0471/920043	0471/414763
	VENETO	041/2794015	
	FRIULI VENEZIA GIULIA	0432/928681	0432/923333
	EMILIA-ROMAGNA	051/5274352 051/6497501 (=S.M./P.C.)	
<b>X</b>	TOSCANA	050/915318 055/4483092 – 055/4622740	
	UMBRIA	0742/329301	0742/630711 – 3357757395 (rep.)
	MARCHE	071/8067709	071/8067745
	LAZIO	06/44702876	
	ABRUZZO	0862/362848 - 085/691700	0862/314311 - 085/63933
	SARDEGNA	070/6062398 – 070/272485	
	CAMPANIA	081/2323851	081/2323111
	MOLISE	0874/779977	0874/7791
	BASILICATA	SOSPESO	
	CALABRIA	0961/531122	0961/531131
	PUGLIA	080/5802277 – 080/5802278	
	SICILIA	091/7071937	091/7071999

AGGIORNAMENTO: 24-09-2015

**AVVISO N.° 16005**  
**Prot n° RIA/ 683 del 08/01/2016**



**PRESIDENZA DEL CONSIGLIO DEI MINISTRI**  
**DIPARTIMENTO DELLA PROTEZIONE CIVILE**  
 CENTRO FUNZIONALE CENTRALE – SETTORE METEO

Numeri di fax degli **ENTI REGIONALI DI PROTEZIONE CIVILE** in indirizzo nel tele:

	REGIONE	RECAPITO FAX	RECAPITO TEL
	VALLE D'AOSTA	800238222 (S.OP.)	
	PIEMONTE	011/740001 – 4325916	011/4321306 335/6998046-33-32
<b>X</b>	LIGURIA	010/5485.709 010/5700373	010/5485.990 – 991 - 992 S.OP. 010/5485990-1-2-3
	LOMBARDIA	02/69901091-02/69777782- 02/67655410-02/67655730- 02/67652853 (TUTTI)	800/061160
	PROV. AUT. TRENTO	0461/492305	
	PROV. AUT. BOLZANO	0471/416059	
	VENETO	041/2794712 - 5382139 (ENTRAMBI)	800990009 (REP)
	FRIULI VENEZIA GIULIA	040/3773702 0432/928681 (ENTRAMBI)	
	EMILIA-ROMAGNA	051/5274418 emergenze 051/5274829 051/5274768 entrambi	051/5274200-5274404 COR PROCIV 335/6326953 348/7977560 FUNZ. REPERIBILE
<b>X</b>	TOSCANA	055/437 7068 – FAX EME 055/430285	055/32684
	UMBRIA	075/5042732 + 075/5042629 ENTRAMBI	
	MARCHE	071/8062419 – 8064123	
	LAZIO	06/51683596 - 3597 (ENTRAMBI)	803555 06/51686410 06/98012327
	ABRUZZO	0862/313060	0862/3631 - 363282
	SARDEGNA	070/6064865 070/6066781	
	CAMPANIA	081/2323860	
	MOLISE	0874/311872 0874/424407	0874/3141
	BASILICATA	0971/668519	335/7555950
	CALABRIA	0961/368871-81 0961/7673310	0961/768111 0961/7673 800222211
	PUGLIA	080/5372310 - 080/5802272	
	SICILIA	091/7074796	800458787

**AVVISO N.° 16005**  
**Prot n° RIA/ 683 del 08/01/2016**



**PRESIDENZA DEL CONSIGLIO DEI MINISTRI**  
**DIPARTIMENTO DELLA PROTEZIONE CIVILE**  
**CENTRO FUNZIONALE CENTRALE –SETTORE METEO**

Numeri di fax dei **SERVIZI METEO REGIONALI E CENTRI DI COMPETENZA** in indirizzo nel tele:

	ENTI	FAX	TELEFONO
	PIEMONTE	011/3181709	011/196819-68-71
<b>X</b>	CMIRL LIGURIA CIMA – SAVONA	010/5740983 019/23027240/259	010/5305934 centralino 010/5958165 uff. meteo 3484452703 rep. meteo
	ARPA LOMBARDIA	02/69666248	02/67655595 Referente 02/67652471
	CENTRO GEOF. PREALPINO	0332/237143	VA 0332/235491
	SERV. METEO- TRENINO	0461/ 238305	0461/494877/ 1
	ARPAV VENETO Servizio Meteorologico Regionale	049/9925502 PD	PD 049/9998111(REP) 049/9998128 SALA OP.
	CENTRO PREVISIONI E SEGNALAZIONI MAREE VENEZIA	041/2748580 041/5210378	041/2748787
	ARPA – OSMER FRIULI VENEZIA GIULIA	0432/934100	0432/934111 REP 348-2478240
	CF EMILIA-ROMAGNA	051/6497501 051/5274352 (entrambi)	SALA OP. 051/6497606
<b>X</b>	LAMMA TOSCANA	055-4483092 055-444083 (preannunciare telefonicamente)	055-448301
	CF CALABRIA	0961-531122	
	CF CAMPANIA	081-2323851	
	ARPAS – SARDEGNA	079/262681	SS 079/258600



## PRESIDENZA DEL CONSIGLIO DEI MINISTRI DIPARTIMENTO DELLA PROTEZIONE CIVILE

Qualifica di Precedenza		Classifica di Segretezza			Spazio Riservato al Centro Trasmissioni						
Ordinario	Urgente	Non Classificato	Riservato	Segreto	Ora di Ricezione	Ora di Trasmissione	Sistema di trasmissione				Note dell'operatore
							Telex	Fono	Corr.	FAX	

**DA: DIPARTIMENTO PROTEZIONE CIVILE – VIA ULPIANO, 11 00193 ROMA-**

**AI RESPONSABILI PROTEZIONE CIVILE CENTRI FUNZIONALI E SERV. METEO REGIONI:**  
**LIGURIA, TOSCANA E MARCHE.**

**LORO SEDI**

**ALLE PREFETTURE - UFFICI TERRITORIALI DI GOVERNO DI:**

**LORO SEDI**

**PER CONOSCENZA ALLE PREFETTURE - UFFICI TERRITORIALI DI GOVERNO DI:**  
**LIGURIA, TOSCANA E MARCHE.**

**LORO SEDI**

- **MIN. INTERNO DIPARTIMENTO VV.FF. SOCC. PUB. DIF. CIV.  
CENTRO OPERATIVO NAZIONALE** **FAX 064814695 RM**
- **MIN. POL. AGR. AL. E FORESTALI  
CORPO FORESTALE DELLO STATO/ SALA OPERATIVA METEOMONT** **FAX 06/4745717 RM**
- **MIN. INFRASTRUTTURE E TRASPORTI** **FAX 0644125105  
FAX 065922737**
- **AM/SALA SITUAZIONI** **TEL. 06/49865066-5823-5824** **FAX 06/49864503**
- **CNMCA/SALA OP** **TEL. 06/91294021** **FAX 06/91293225**
- **COIDIFESA ROMA** **FAX 06/46919003**
- **SMD/TLC** **TEL. 06/46913296** **FAX 06/46912043**
- **COMANDO FORZE DI DIFESA INTERREGIONALE NORD** **FAX 049/8202083**
- **COMANDO FORZE DI DIFESA INTERREGIONALE SUD** **comfod2@postacert.difesa.it**
- **ISPRA – S.O.** **FAX 06/5016682**
- **ENEL - (PROCIV)** **FAX 06/83052795**
- **TERNA SPA** **TEL 06/83138282 RM** **FAX 06/81655294**
- **2i RETE GAS** **[ingegneria@pec.2iretegas.it](mailto:ingegneria@pec.2iretegas.it)** **FAX 02/93473328**
- **COM.GEN. CAP.DI PORTO/ SALA OP.** **FAX 06/59084793 RM**
- **ENAV OPERAZIONI METEO** **FAX 06/5922737**
- **ENAV RESP. PIAN. E SVILUP. METEO** **FAX 06/88318189**
- **UPM ROMA (ENAV)** **FAX 06/88318165**
- **UPM MILANO (ENAV)** **FAX 06/79086459**
- **ENAC UFF. SALA CRISI E GESTIONI EVENTI** **TEL 06/44596475** **FAX 02/70143226**
- **ENAC UFF. SALA CRISI E GESTIONI EVENTI** **FAX 06/44596538**

**PAG. 1./.**

**AVVISO N.° 16006**  
**Prot n° RIA/735 del 09/01/2016**

**OGGETTO: AVVISO DI CONDIZIONI METEOROLOGICHE AVVERSE**  
**ESTENSIONE E SEGUITO AVVISO N.° 16005 prot n° RIA/ 683 del 08/01/2016**

RIFE./ **DIRETTIVA PRESIDENTE DEL CONSIGLIO DEI MINISTRI 27-2-2004. "INDIRIZZI OPERATIVI PER LA GESTIONE ORGANIZZATIVA E FUNZIONALE DEL SISTEMA DI ALLERTAMENTO NAZIONALE E REGIONALE PER IL RISCHIO IDROGEOLOGICO E IDRAULICO AI FINI DI PROTEZIONE CIVILE".**

1. IL NOSTRO PAESE È INTERESSATO DA UN FLUSSO IN QUOTA OCCIDENTALE UMIDO ED INSTABILE, A CUI SONO ASSOCIATE VELOCI PERTURBAZIONI ATLANTICHE. DOMANI E' PREVISTO ANCHE L'INTENSIFICAZIONE DELLA VENTILAZIONE NEI BASSI STRATI, DAPPRIMA SU LIGURIA, TOSCANA E MARCHE.
2. PER QUANTO ESPOSTO NEL BOLLETTINO DI VIGILANZA METEOROLOGICA NAZIONALE DI OGGI, SABATO 09 GENNAIO 2016; SULLA BASE DELLA CONCERTAZIONE SINOTTICA DI OGGI, NELL'AMBITO DEL GRUPPO TECNICO CON IL SERVIZIO METEOROLOGICO DELL'AERONAUTICA MILITARE E I SETTORI METEO DEI CENTRI FUNZIONALI DELLE REGIONI PIEMONTE ED EMILIA-ROMAGNA; PRESO ATTO DEGLI AVVISI METEO EMESSI DALLE REGIONI LIGURIA E MARCHE E DEL BOLLETTINO DI VIGILANZA METEO EMESSO DALLA REGIONE TOSCANA; SULLA BASE DEI MODELLI E DELLE INFORMAZIONI DISPONIBILI, ALLE ORE 14.00 DI OGGI, SABATO 09 GENNAIO 2016, SI EMETTE IL SEGUENTE:

**AVVISO DI CONDIZIONI METEOROLOGICHE AVVERSE**

**"DAL MATTINO DI DOMANI, DOMENICA 10 GENNAIO 2016, E PER LE SUCCESSIVE 24-36 ORE, SI PREVEDONO VENTI SUD-OCCIDENTALI FORTI O DI BURRASCA SU LIGURIA E TOSCANA, IN ESTENSIONE ALLE MARCHE. POSSIBILI MAREGGIATE LUNGO LE COSTE ESPOSTE DI LIGURIA E TOSCANA."**

3. PER LE REGIONI INTERESSATE SI CONFERMANO LE RACCOMANDAZIONI CONTENUTE NELLA DIRETTIVA A RIFERIMENTO.
4. QUESTO DIPARTIMENTO SEGUIRA' L'EVOLVERSI DELLA SITUAZIONE TRAMITE I SUCCESSIVI BOLLETTINI DI VIGILANZA EMESSI SUL SITO INTERNET <http://www.protezionecivile.gov.it/>, AI QUALI SI PREGA DI PORRE ATTENZIONE.
5. **AI DIRETTI DESTINATARI DEL PRESENTE MESSAGGIO SI COMUNICA CHE LA RICEVUTA DI TRASMISSIONE DELL'INVIO A MEZZO FAX RAPPRESENTERA', PER QUESTO DIPARTIMENTO, LA CERTIFICAZIONE DELL'AVVENUTA NOTIFICA.**

ROMA, 9 gennaio 2016

IL DIRETTORE DELL'UFFICIO  
RISCHI IDROGEOLOGICI ED ANTROPICI  
ROBERTO OREFICINI ROSI  
(f.to Roberto Oreficini Rosi)



**AVVISO N.° 16006**  
**Prot n° RIA/735 del 09/01/2016**



**PRESIDENZA DEL CONSIGLIO DEI MINISTRI**  
**DIPARTIMENTO DELLA PROTEZIONE CIVILE**  
**CENTRO FUNZIONALE CENTRALE – SETTORE METEO**  
 Numeri di fax degli **ENTI DELLO STATO** in indirizzo nel tele:

	ENTI	NUMERO FAX	INDIRIZZO
X	CG CARABINIERI - SALA OPERATIVA	06/80982486	
X	DIPARTIMENTO DELLA PUBBLICA SICUREZZA – DIR. CENTR. POLIZIA STRADALE E FERROVIARIA, COMUNICAZIONI E REPARTI SPECIALI – SERVIZIO POLIZIA STRADALE	06/46530434	
X	SALA OPERATIVA - CORPO DI POLIZIA PENITENZIARIA	06/45506392	
	STRADA DEI PARCHI	06/41592439 RM	06/4111621 - 41592314
X	AISCAT	06/4746968	06/4827163
X	AUTOSTRADAE SPA	FAX 06/43634640 FAX 06/43632131 FAX 06/43632191 <b><u>SOLO DI DOMENICA E/O</u></b> <b><u>FESTIVO FAX :</u></b> <b><u>06/43632131</u></b>	RM 06/43632141 <b><u>PREANNUNCIARE</u></b> <b><u>TELEFONICAMENTE ALLO</u></b> <b><u>06/43632141</u></b>
	COM. TR. ALPINE METEOMONT	Pec : <a href="mailto:meteomont@postacert.difesa.it">meteomont@postacert.difesa.it</a> e-mail: <a href="mailto:userv@comalp.esercito.difesa.it">userv@comalp.esercito.difesa.it</a>	
X	CFS.SVZ- METEOMONT	FAX 06/7219664	RM 06/ 72466253 -270
	ARDIS	FAX 06/51687416	RM 06/51687379
	AIPO	FAX 0521/797376 FAX 0131/260195	0521/797291 AL 0131/266258 - 254095
X	ANAS	Fax 06/44463421	RM
X	TELECOM	Fax 06/41861507 Fax 06/41860174	
X	VODAFONE	FAX 02/41433644	
X	WIND	FAX 06/83115402 06/83115402 h24	
X	F.S. S.p.A.	06/44102828 06/44102289	RM
X	Dir. Gen. Dighe Infr. Idriche ed Elettriche	06/989532740	06/44442839
X	Poste Italiane - Presidio Protezione e difesa civile	06/98680080	

**AVVISO N.° 16006**  
**Prot n° RIA/735 del 09/01/2016**



**PRESIDENZA DEL CONSIGLIO DEI MINISTRI  
DIPARTIMENTO DELLA PROTEZIONE CIVILE  
CENTRO FUNZIONALE CENTRALE – SETTORE METEO**

Numeri di fax dei **RESPONSABILI DEI CENTRI FUNZIONALI DECENTRATI** in indirizzo nel tele:

	REGIONE	RECAPITO FAX	RECAPITO TEL
	VALLE D'AOSTA	0165/272291	0165/272650
	PIEMONTE	011/3181709	011/3168292
<b>X</b>	LIGURIA	010/5740983 (=S.M.)	010/6437510
	LOMBARDIA	02/69901091	
	PROV. AUT. TRENTO	0461/981231 (=S.M.)	
	PROV. AUT. BOLZANO	0471/289271 0471/920043	0471/414763
	VENETO	041/2794015	
	FRIULI VENEZIA GIULIA	0432/928681	0432/923333
	EMILIA-ROMAGNA	051/5274352 051/6497501 (=S.M./P.C.)	
<b>X</b>	TOSCANA	050/915318 055/4483092 – 055/4622740	
	UMBRIA	0742/329301	0742/630711 – 3357757395 (rep.)
<b>X</b>	MARCHE	071/8067709	071/8067745
	LAZIO	06/44702876	
	ABRUZZO	0862/362848 - 085/691700	0862/314311 - 085/63933
	SARDEGNA	070/6062398 – 070/272485	
	CAMPANIA	081/2323851	081/2323111
	MOLISE	0874/779977	0874/7791
	BASILICATA	SOSPESO	
	CALABRIA	0961/531122	0961/531131
	PUGLIA	080/5802277 – 080/5802278	
	SICILIA	091/7071937	091/7071999

AGGIORNAMENTO: 24-09-2015

**AVVISO N.° 16006**  
**Prot n° RIA/735 del 09/01/2016**



**PRESIDENZA DEL CONSIGLIO DEI MINISTRI**  
**DIPARTIMENTO DELLA PROTEZIONE CIVILE**  
 CENTRO FUNZIONALE CENTRALE – SETTORE METEO

Numeri di fax degli **ENTI REGIONALI DI PROTEZIONE CIVILE** in indirizzo nel tele:

	REGIONE	RECAPITO FAX	RECAPITO TEL
	VALLE D'AOSTA	800238222 (S.OP.)	
	PIEMONTE	011/740001 – 4325916	011/4321306 335/6998046-33-32
<b>X</b>	LIGURIA	010/5485.709 010/5700373	010/5485.990 – 991 - 992 S.OP. 010/5485990-1-2-3
	LOMBARDIA	02/69901091-02/69777782- 02/67655410-02/67655730- 02/67652853 (TUTTI)	800/061160
	PROV. AUT. TRENTO	0461/492305	
	PROV. AUT. BOLZANO	0471/416059	
	VENETO	041/2794712 - 5382139 (ENTRAMBI)	800990009 (REP)
	FRIULI VENEZIA GIULIA	040/3773702 0432/928681 (ENTRAMBI)	
	EMILIA-ROMAGNA	051/5274418 emergenze 051/5274829 051/5274768 entrambi	051/5274200-5274404 COR PROCIV 335/6326953 348/7977560 FUNZ. REPERIBILE
<b>X</b>	TOSCANA	055/437 7068 – FAX EME 055/430285	055/32684
	UMBRIA	075/5042732 + 075/5042629 ENTRAMBI	
<b>X</b>	MARCHE	071/8062419 – 8064123	
	LAZIO	06/51683596 - 3597 (ENTRAMBI)	803555 06/51686410 06/98012327
	ABRUZZO	0862/313060	0862/3631 - 363282
	SARDEGNA	070/6064865 070/6066781	
	CAMPANIA	081/2323860	
	MOLISE	0874/311872 0874/424407	0874/3141
	BASILICATA	0971/668519	335/7555950
	CALABRIA	0961/368871-81 0961/7673310	0961/768111 0961/7673 800222211
	PUGLIA	080/5372310 - 080/5802272	
	SICILIA	091/7074796	800458787

**AVVISO N.° 16006**  
**Prot n° RIA/735 del 09/01/2016**



**PRESIDENZA DEL CONSIGLIO DEI MINISTRI**  
**DIPARTIMENTO DELLA PROTEZIONE CIVILE**  
**CENTRO FUNZIONALE CENTRALE –SETTORE METEO**

Numeri di fax dei **SERVIZI METEO REGIONALI E CENTRI DI COMPETENZA** in indirizzo nel tele:

	ENTI	FAX	TELEFONO
	PIEMONTE	011/3181709	011/196819-68-71
<b>X</b>	CMIRL LIGURIA CIMA – SAVONA	010/5740983 019/23027240/259	010/5305934 centralino 010/5958165 uff. meteo 3484452703 rep. meteo
	ARPA LOMBARDIA	02/69666248	02/67655595 Referente 02/67652471
	CENTRO GEOF. PREALPINO	0332/237143	VA 0332/235491
	SERV. METEO- TRENINO	0461/ 238305	0461/494877/ 1
	ARPAV VENETO Servizio Meteorologico Regionale	049/9925502 PD	PD 049/9998111(REP) 049/9998128 SALA OP.
	CENTRO PREVISIONI E SEGNALAZIONI MAREE VENEZIA	041/2748580 041/5210378	041/2748787
	ARPA – OSMER FRIULI VENEZIA GIULIA	0432/934100	0432/934111 REP 348-2478240
	CF EMILIA-ROMAGNA	051/6497501 051/5274352 (entrambi)	SALA OP. 051/6497606
<b>X</b>	LAMMA TOSCANA	055-4483092 055-444083 (preannunciare telefonicamente)	055-448301
	CF CALABRIA	0961-531122	
	CF CAMPANIA	081-2323851	
	ARPAS – SARDEGNA	079/262681	SS 079/258600



**PRESIDENZA DEL CONSIGLIO DEI MINISTRI  
DIPARTIMENTO DELLA PROTEZIONE CIVILE**

Qualifica di Precedenza		Classifica di Segretezza			Spazio Riservato al Centro Trasmissioni						
Ordinario	Urgente	Non Classificato	Riservato	Segreto	Ora di Ricezione	Ora di Trasmissione	Sistema di trasmissione				Note dell'operatore
							Telex	Fono	Corr.	FAX	

**DA: DIPARTIMENTO PROTEZIONE CIVILE – VIA ULPIANO, 11 00193 ROMA-**

**AI RESPONSABILI PROTEZIONE CIVILE CENTRI FUNZIONALI E SERV. METEO REGIONI:**  
LIGURIA, TOSCANA, EMILIA-ROMAGNA, FRIULI VENEZIA GIULIA, UMBRIA, MARCHE, LAZIO, ABRUZZO, MOLISE, CAMPANIA, BASILICATA E CALABRIA.

**LORO SEDI**

**ALLE PREFETTURE - UFFICI TERRITORIALI DI GOVERNO DI:**  
UMBRIA, LAZIO, ABRUZZO, MOLISE, BASILICATA E CALABRIA.

**LORO SEDI**

**PER CONOSCENZA ALLE PREFETTURE - UFFICI TERRITORIALI DI GOVERNO DI:**  
LIGURIA, TOSCANA, EMILIA-ROMAGNA, FRIULI VENEZIA GIULIA, MARCHE E CAMPANIA.

**LORO SEDI**

- MIN. INTERNO DIPARTIMENTO VV.FF. SOCC. PUB. DIF. CIV.  
CENTRO OPERATIVO NAZIONALE FAX 064814695 RM
- MIN. POL. AGR. AL. E FORESTALI  
CORPO FORESTALE DELLO STATO/ SALA OPERATIVA METEOMONT FAX 06/4745717 RM
- MIN. INFRASTRUTTURE E TRASPORTI FAX 0644125105  
FAX 065922737
- AM/SALA SITUAZIONI TEL. 06/49865066-5823-5824 FAX 06/49864503
- CNMCA/SALA OP TEL. 06/91294021 FAX. 06/91293225
- COIDIFESA ROMA FAX 06/46919003
- SMD/TLC TEL. 06/46913296 FAX 06/46912043
- COMANDO FORZE DI DIFESA INTERREGIONALE NORD FAX 049/8202083
- COMANDO FORZE DI DIFESA INTERREGIONALE SUD comfod2@postacert.difesa.it
- ISPRA – S.O. FAX 06/5016682
- ENEL - (PROCIV) FAX 06/83052795
- TERNA SPA TEL 06/83138282 RM FAX 06/81655294
- 2i RETE GAS [ingegneria@pec.2iretegas.it](mailto:ingegneria@pec.2iretegas.it) FAX 02/93473328
- COM.GEN. CAP.DI PORTO/ SALA OP. FAX 06/59084793 RM  
FAX 06/5922737
- ENAV OPERAZIONI METEO FAX 06/88318189
- ENAV RESP. PIAN. E SVILUP. METEO FAX 06/88318165
- UPM ROMA (ENAV) FAX 06/79086459
- UPM MILANO (ENAV) FAX 02/70143226
- ENAC UFF. SALA CRISI E GESTIONI EVENTI TEL 06/44596475 FAX 06/44596538

**AVVISO N.° 16007**  
**Prot n° RIA/753 del 10/01/2016**

**OGGETTO: AVVISO DI CONDIZIONI METEOROLOGICHE AVVERSE**  
**ESTENSIONE E SEGUITO AVVISO N.° 16006 prot n° RIA/ 735 del 09/01/2016**

RIFE./ **DIRETTIVA PRESIDENTE DEL CONSIGLIO DEI MINISTRI 27-2-2004. "INDIRIZZI OPERATIVI PER LA GESTIONE ORGANIZZATIVA E FUNZIONALE DEL SISTEMA DI ALLERTAMENTO NAZIONALE E REGIONALE PER IL RISCHIO IDROGEOLOGICO E IDRAULICO AI FINI DI PROTEZIONE CIVILE".**

1. IL NOSTRO PAESE È INTERESSATO DA UN FLUSSO IN QUOTA INSTABILE CHE DETERMINA IL PASSAGGIO DI VELOCI PERTURBAZIONI ATLANTICHE. DOMANI LA NUOVA PERTURBAZIONE DETERMINERÀ PRECIPITAZIONI INTENSE SU LIGURIA, TOSCANA, EMILIA-ROMAGNA E FRIULI VENEZIA GIULIA ED UN AUMENTO DELLA VENTILAZIONE NEI BASSI STRATI SU GRAN PARTE DEL PAESE.
2. PER QUANTO ESPOSTO NEL BOLLETTINO DI VIGILANZA METEOROLOGICA NAZIONALE DI OGGI, DOMENICA 10 GENNAIO 2016; SULLA BASE DELLA CONCERTAZIONE SINOTTICA DI OGGI, NELL'AMBITO DEL GRUPPO TECNICO CON IL SERVIZIO METEOROLOGICO DELL'AERONAUTICA MILITARE E I SETTORI METEO DEI CENTRI FUNZIONALI DELLE REGIONI PIEMONTE ED EMILIA-ROMAGNA; PRESO ATTO DEGLI AVVISI METEO EMESSI DALLE REGIONI LIGURIA, TOSCANA, EMILIA-ROMAGNA, FRIULI VENEZIA GIULIA, MARCHE E CAMPANIA; PRESO ATTO DEL BOLLETTINO DI VIGILANZA METEO EMESSO DALLE REGIONI TOSCANA ED EMILIA-ROMAGNA; TENUTO CONTO DELL'AVVISO METEO EMESSO DAL CNMCA; SULLA BASE DEI MODELLI E DELLE INFORMAZIONI DISPONIBILI, ALLE ORE 15.00 DI OGGI, DOMENICA 10 GENNAIO 2016, SI EMETTE IL SEGUENTE:

**AVVISO DI CONDIZIONI METEOROLOGICHE AVVERSE**

**"DALLE PRIME ORE DI DOMANI, LUNEDÌ 11 GENNAIO 2016, E PER LE SUCCESSIVE 18-24 ORE, SI PREVEDONO PRECIPITAZIONI, ANCHE A CARATTERE DI ROVESCIO O TEMPORALE, SU LIGURIA, TOSCANA, EMILIA ROMAGNA OCCIDENTALE E FRIULI VENEZIA GIULIA. I FENOMENI SARANNO ACCOMPAGNATI DA ROVESCII DI FORTE INTENSITÀ, FREQUENTE ATTIVITÀ ELETTRICA E FORTI RAFFICHE DI VENTO.**

**DAL MATTINO DI DOMANI, LUNEDÌ 11 GENNAIO 2016, E PER LE SUCCESSIVE 24-36 ORE, SI PREVEDONO VENTI SUD-OCCIDENTALI FORTI O DI BURRASCA SU LIGURIA, TOSCANA, EMILIA-ROMAGNA, MARCHE E FRIULI VENEZIA GIULIA, IN ESTENSIONE A UMBRIA, LAZIO, CAMPANIA, ABRUZZO, MOLISE, BASILICATA E CALABRIA. POSSIBILI MAREGGIATE LUNGO LE COSTE ESPOSTE."**

3. PER LE REGIONI INTERESSATE SI CONFERMANO LE RACCOMANDAZIONI CONTENUTE NELLA DIRETTIVA A RIFERIMENTO.
4. QUESTO DIPARTIMENTO SEGUIRÀ L'EVOLVERSI DELLA SITUAZIONE TRAMITE I SUCCESSIVI BOLLETTINI DI VIGILANZA EMESSI SUL SITO INTERNET <http://www.protezionecivile.gov.it/>, AI QUALI SI PREGA DI PORRE ATTENZIONE.
5. **AI DIRETTI DESTINATARI DEL PRESENTE MESSAGGIO SI COMUNICA CHE LA RICEVUTA DI TRASMISSIONE DELL'INVIO A MEZZO FAX RAPPRESENTERÀ, PER QUESTO DIPARTIMENTO, LA CERTIFICAZIONE DELL'AVVENUTA NOTIFICA.**

ROMA, 10 gennaio 2016

IL DIRETTORE DELL'UFFICIO  
RISCHI IDROGEOLOGICI ED ANTROPICI  
ROBERTO OREFICINI ROSI  
(f.to Roberto Oreficini Rosi)

**AVVISO N.° 16007**  
**Prot n° RIA/753 del 10/01/2016**



**PRESIDENZA DEL CONSIGLIO DEI MINISTRI**  
**DIPARTIMENTO DELLA PROTEZIONE CIVILE**  
**CENTRO FUNZIONALE CENTRALE – SETTORE METEO**  
 Numeri di fax degli **ENTI DELLO STATO** in indirizzo nel tele:

	ENTI	NUMERO FAX	INDIRIZZO
X	CG CARABINIERI - SALA OPERATIVA	06/80982486	
X	DIPARTIMENTO DELLA PUBBLICA SICUREZZA – DIR. CENTR. POLIZIA STRADALE E FERROVIARIA, COMUNICAZIONI E REPARTI SPECIALI – SERVIZIO POLIZIA STRADALE	06/46530434	
X	SALA OPERATIVA - CORPO DI POLIZIA PENITENZIARIA	06/45506392	
X	STRADA DEI PARCHI	06/41592439 RM	06/4111621 - 41592314
X	AISCAT	06/4746968	06/4827163
X	AUTOSTRADAE SPA	FAX 06/43634640 FAX 06/43632131 FAX 06/43632191 <b><u>SOLO DI DOMENICA E/O</u></b> <b><u>FESTIVO FAX :</u></b> <b><u>06/43632131</u></b>	RM 06/43632141 <b><u>PREANNUNCIARE</u></b> <b><u>TELEFONICAMENTE ALLO</u></b> <b><u>06/43632141</u></b>
X	COM. TR. ALPINE METEOMONT	Pec : <a href="mailto:meteomont@postacert.difesa.it">meteomont@postacert.difesa.it</a> e-mail: <a href="mailto:userv@comalp.esercito.difesa.it">userv@comalp.esercito.difesa.it</a>	
X	CFS.SVZ- METEOMONT	FAX 06/7219664	RM 06/ 72466253 -270
X	ARDIS	FAX 06/51687416	RM 06/51687379
X	AIPO	FAX 0521/797376 FAX 0131/260195	0521/797291 AL 0131/266258 - 254095
X	ANAS	Fax 06/44463421	RM
X	TELECOM	Fax 06/41861507 Fax 06/41860174	
X	VODAFONE	FAX 02/41433644	
X	WIND	FAX 06/83115402 06/83115402 h24	
X	F.S. S.p.A.	06/44102828 06/44102289	RM
X	Dir. Gen. Dighe Infr. Idriche ed Elettriche	06/989532740	06/44442839
X	Poste Italiane - Presidio Protezione e difesa civile	06/98680080	

**AVVISO N.° 16007**  
**Prot n° RIA/753 del 10/01/2016**



**PRESIDENZA DEL CONSIGLIO DEI MINISTRI  
DIPARTIMENTO DELLA PROTEZIONE CIVILE  
CENTRO FUNZIONALE CENTRALE – SETTORE METEO**

Numeri di fax dei **RESPONSABILI DEI CENTRI FUNZIONALI DECENTRATI** in indirizzo nel tele:

	REGIONE	RECAPITO FAX	RECAPITO TEL
	VALLE D'AOSTA	0165/272291	0165/272650
	PIEMONTE	011/3181709	011/3168292
<b>X</b>	LIGURIA	010/5740983 (=S.M.)	010/6437510
	LOMBARDIA	02/69901091	
	PROV. AUT. TRENTO	0461/981231 (=S.M.)	
	PROV. AUT. BOLZANO	0471/289271 0471/920043	0471/414763
	VENETO	041/2794015	
<b>X</b>	FRIULI VENEZIA GIULIA	0432/928681	0432/923333
<b>X</b>	EMILIA-ROMAGNA	051/5274352 051/6497501 (=S.M./P.C.)	
<b>X</b>	TOSCANA	050/915318 055/4483092 – 055/4622740	
<b>X</b>	UMBRIA	0742/329301	0742/630711 – 3357757395 (rep.)
<b>X</b>	MARCHE	071/8067709	071/8067745
<b>X</b>	LAZIO	06/44702876	
<b>X</b>	ABRUZZO	0862/362848 - 085/691700	0862/314311 - 085/63933
	SARDEGNA	070/6062398 – 070/272485	
<b>X</b>	CAMPANIA	081/2323851	081/2323111
<b>X</b>	MOLISE	0874/779977	0874/7791
<b>X</b>	BASILICATA	SOSPESO	
<b>X</b>	CALABRIA	0961/531122	0961/531131
	PUGLIA	080/5802277 – 080/5802278	
	SICILIA	091/7071937	091/7071999

AGGIORNAMENTO: 24-09-2015



**AVVISO N.° 16007**  
**Prot n° RIA/753 del 10/01/2016**



**PRESIDENZA DEL CONSIGLIO DEI MINISTRI**  
**DIPARTIMENTO DELLA PROTEZIONE CIVILE**  
 CENTRO FUNZIONALE CENTRALE – SETTORE METEO

Numeri di fax degli **ENTI REGIONALI DI PROTEZIONE CIVILE** in indirizzo nel tele:

	REGIONE	RECAPITO FAX	RECAPITO TEL
	VALLE D'AOSTA	800238222 (S.OP.)	
	PIEMONTE	011/740001 – 4325916	011/4321306 335/6998046-33-32
<b>X</b>	LIGURIA	010/5485.709 010/5700373	010/5485.990 – 991 - 992 S.OP. 010/5485990-1-2-3
	LOMBARDIA	02/69901091-02/69777782- 02/67655410-02/67655730- 02/67652853 (TUTTI)	800/061160
	PROV. AUT. TRENTO	0461/492305	
	PROV. AUT. BOLZANO	0471/416059	
	VENETO	041/2794712 - 5382139 (ENTRAMBI)	800990009 (REP)
<b>X</b>	FRIULI VENEZIA GIULIA	040/3773702 0432/928681 (ENTRAMBI)	
<b>X</b>	EMILIA-ROMAGNA	051/5274418 emergenze 051/5274829 051/5274768 entrambi	051/5274200-5274404 COR PROCIV 335/6326953 348/7977560 FUNZ. REPERIBILE
<b>X</b>	TOSCANA	055/437 7068 – FAX EME 055/430285	055/32684
<b>X</b>	UMBRIA	075/5042732 + 075/5042629 ENTRAMBI	
<b>X</b>	MARCHE	071/8062419 – 8064123	
<b>X</b>	LAZIO	06/51683596 - 3597 (ENTRAMBI)	803555 06/51686410 06/98012327
<b>X</b>	ABRUZZO	0862/313060	0862/3631 - 363282
	SARDEGNA	070/6064865 070/6066781	
<b>X</b>	CAMPANIA	081/2323860	
<b>X</b>	MOLISE	0874/311872 0874/424407	0874/3141
<b>X</b>	BASILICATA	0971/668519	335/7555950
<b>X</b>	CALABRIA	0961/368871-81 0961/7673310	0961/768111 0961/7673 800222211
	PUGLIA	080/5372310 - 080/5802272	
	SICILIA	091/7074796	800458787

**AVVISO N.° 16007**  
**Prot n° RIA/753 del 10/01/2016**



**PRESIDENZA DEL CONSIGLIO DEI MINISTRI**  
**DIPARTIMENTO DELLA PROTEZIONE CIVILE**  
**CENTRO FUNZIONALE CENTRALE –SETTORE METEO**

Numeri di fax dei **SERVIZI METEO REGIONALI E CENTRI DI COMPETENZA** in indirizzo nel tele:

	ENTI	FAX	TELEFONO
	PIEMONTE	011/3181709	011/196819-68-71
<b>X</b>	CMIRL LIGURIA CIMA – SAVONA	010/5740983 019/23027240/259	010/5305934 centralino 010/5958165 uff. meteo 3484452703 rep. meteo
	ARPA LOMBARDIA	02/69666248	02/67655595 Referente 02/67652471
	CENTRO GEOF. PREALPINO	0332/237143	VA 0332/235491
	SERV. METEO- TRENINO	0461/ 238305	0461/494877/ 1
	ARPAV VENETO Servizio Meteorologico Regionale	049/9925502 PD	PD 049/9998111(REP) 049/9998128 SALA OP.
	CENTRO PREVISIONI E SEGNALAZIONI MAREE VENEZIA	041/2748580 041/5210378	041/2748787
<b>X</b>	ARPA – OSMER FRIULI VENEZIA GIULIA	0432/934100	0432/934111 REP 348-2478240
<b>X</b>	CF EMILIA-ROMAGNA	051/6497501 051/5274352 (entrambi)	SALA OP. 051/6497606
<b>X</b>	LAMMA TOSCANA	055-4483092 055-444083 (preannunciare telefonicamente)	055-448301
<b>X</b>	CF CALABRIA	0961-531122	
<b>X</b>	CF CAMPANIA	081-2323851	
	ARPAS – SARDEGNA	079/262681	SS 079/258600



## PRESIDENZA DEL CONSIGLIO DEI MINISTRI DIPARTIMENTO DELLA PROTEZIONE CIVILE

Qualifica di Precedenza		Classifica di Segretezza			Spazio Riservato al Centro Trasmissioni				Note dell'operatore		
Ordinario	Urgente	Non Classificato	Riservato	Segreto	Ora di Ricezione	Ora di Trasmissione	Sistema di trasmissione				
							Telex	Fono	Corr.	FAX	

**DA: DIPARTIMENTO PROTEZIONE CIVILE – VIA ULPIANO, 11 00193 ROMA-**

**AI RESPONSABILI PROTEZIONE CIVILE CENTRI FUNZIONALI E SERV. METEO REGIONI:  
BASILICATA, CALABRIA E SICILIA.**

**LORO SEDI**

**ALLE PREFETTURE - UFFICI TERRITORIALI DI GOVERNO DI:  
BASILICATA, CALABRIA E SICILIA.**

**LORO SEDI**

**PER CONOSCENZA ALLE PREFETTURE - UFFICI TERRITORIALI DI GOVERNO DI:**

**LORO SEDI**

- **MIN. INTERNO DIPARTIMENTO VV.FF. SOCC. PUB. DIF. CIV.  
CENTRO OPERATIVO NAZIONALE** **FAX 064814695 RM**
- **MIN. POL. AGR. AL. E FORESTALI  
CORPO FORESTALE DELLO STATO/ SALA OPERATIVA METEOMONT** **FAX 06/4745717 RM**
- **MIN. INFRASTRUTTURE E TRASPORTI** **FAX 0644125105  
FAX 065922737**
- **AM/SALA SITUAZIONI** **TEL. 06/49865066-5823-5824** **FAX 06/49864503**
- **CNMCA/SALA OP** **TEL. 06/91294021** **FAX. 06/91293225**
- **COIDIFESA ROMA** **FAX 06/46919003**
- **SMD/TLC** **TEL. 06/46913296** **FAX 06/46912043**
- **COMANDO FORZE DI DIFESA INTERREGIONALE NORD** **FAX 049/8202083**
- **COMANDO FORZE DI DIFESA INTERREGIONALE SUD** **comfod2@postacert.difesa.it**
- **ISPRA – S.O.** **FAX 06/5016682**
- **ENEL - (PROCIV)** **FAX 06/83052795**
- **TERNA SPA** **TEL 06/83138282 RM** **FAX 06/81655294**
- **2i RETE GAS** **[ingegneria@pec.2iretegas.it](mailto:ingegneria@pec.2iretegas.it)** **FAX 02/93473328**
- **COM.GEN. CAP.DI PORTO/ SALA OP.** **FAX 06/59084793 RM**  
**FAX 06/5922737**
- **ENAV OPERAZIONI METEO** **FAX 06/88318189**
- **ENAV RESP. PIAN. E SVILUP. METEO** **FAX 06/88318165**
- **UPM ROMA (ENAV)** **FAX 06/79086459**
- **UPM MILANO (ENAV)** **FAX 02/70143226**
- **ENAC UFF. SALA CRISI E GESTIONI EVENTI** **TEL 06/44596475** **FAX 06/44596538**

**AVVISO N.° 16008**

**Prot n° RIA/1119 del 12/01/2016**

**OGGETTO: AVVISO DI CONDIZIONI METEOROLOGICHE AVVERSE  
ESTENSIONE E SEGUITO AVVISO N.° 16007 prot n° RIA/753 del 10/01/2016**

**RIFE././ DIRETTIVA PRESIDENTE DEL CONSIGLIO DEI MINISTRI 27-2-2004. "INDIRIZZI OPERATIVI PER LA GESTIONE ORGANIZZATIVA E FUNZIONALE DEL SISTEMA DI ALLERTAMENTO NAZIONALE E REGIONALE PER IL RISCHIO IDROGEOLOGICO E IDRAULICO AI FINI DI PROTEZIONE CIVILE".**

1. IL NOSTRO PAESE È INTERESSATO DA UN FLUSSO IN QUOTA DEBOLMENTE INSTABILE, A CUI SI ASSOCIA PERÒ UNA VENTILAZIONE PIUTTOSTO SOSTENUTA NEI BASSI STRATI SU GRAN PARTE DEL PAESE.
2. PER QUANTO ESPOSTO NEL BOLLETTINO DI VIGILANZA METEOROLOGICA NAZIONALE DI OGGI, MARTEDI 12 GENNAIO 2016; SULLA BASE DELLA CONCERTAZIONE SINOTTICA DI OGGI, NELL'AMBITO DEL GRUPPO TECNICO CON IL SERVIZIO METEOROLOGICO DELL'AERONAUTICA MILITARE E I SETTORI METEO DEI CENTRI FUNZIONALI DELLE REGIONI PIEMONTE ED EMILIA-ROMAGNA; TENUTO CONTO DELL'AVVISO METEO EMESSE DAL SERVIZIO METEOROLOGICO DELL'AERONAUTICA MILITARE; SULLA BASE DEI MODELLI E DELLE INFORMAZIONI DISPONIBILI, ALLE ORE 15.00 DI OGGI, MARTEDI 12 GENNAIO 2016, SI EMETTE IL SEGUENTE:

**AVVISO DI CONDIZIONI METEOROLOGICHE AVVERSE**

**"DALLA TARDA SERATA DI OGGI, MARTEDI 12 GENNAIO 2016, E PER LE SUCCESSIVE 18-24 ORE, SI PREVEDONO VENTI FORTI O DI BURRASCIA DAI QUADRANTI OCCIDENTALI SU BASILICATA E CALABRIA, IN SUCCESSIVA ESTENSIONE ALLA SICILIA. POSSIBILI MAREGGIATE LUNGO LE COSTE ESPOSTE."**

3. PER LE REGIONI INTERESSATE SI CONFERMANO LE RACCOMANDAZIONI CONTENUTE NELLA DIRETTIVA A RIFERIMENTO.
4. QUESTO DIPARTIMENTO SEGUIRA' L'EVOLVERSI DELLA SITUAZIONE TRAMITE I SUCCESSIVI BOLLETTINI DI VIGILANZA EMESSE SUL SITO INTERNET <http://www.protezionecivile.gov.it/>, AI QUALI SI PREGA DI PORRE ATTENZIONE.
5. **AI DIRETTI DESTINATARI DEL PRESENTE MESSAGGIO SI COMUNICA CHE LA RICEVUTA DI TRASMISSIONE DELL'INVIO A MEZZO FAX RAPPRESENTERA', PER QUESTO DIPARTIMENTO, LA CERTIFICAZIONE DELL'AVVENUTA NOTIFICA.**

ROMA, 12 gennaio 2016

IL DIRETTORE DELL'UFFICIO  
RISCHI IDROGEOLOGICI ED ANTROPICI  
ROBERTO OREFICINI ROSI  
(f.to Roberto Oreficini Rosi)

**AVVISO N.° 16008****Prot n° RIA/1119 del 12/01/2016**

**PRESIDENZA DEL CONSIGLIO DEI MINISTRI**  
**DIPARTIMENTO DELLA PROTEZIONE CIVILE**  
 CENTRO FUNZIONALE CENTRALE – SETTORE METEO  
**Numeri di fax degli ENTI DELLO STATO in indirizzo nel tele:**

	ENTI	NUMERO FAX	INDIRIZZO
X	CG CARABINIERI - SALA OPERATIVA	06/80982486	
X	DIPARTIMENTO DELLA PUBBLICA SICUREZZA – DIR. CENTR. POLIZIA STRADALE E FERROVIARIA, COMUNICAZIONI E REPARTI SPECIALI – SERVIZIO POLIZIA STRADALE	06/46530434	
X	SALA OPERATIVA - CORPO DI POLIZIA PENITENZIARIA	06/45506392	
	STRADA DEI PARCHI	06/41592439 RM	06/4111621 - 41592314
X	AISCAT	06/4746968	06/4827163
X	AUTOSTRADAE SPA	FAX 06/43634640 FAX 06/43632131 FAX 06/43632191 <b><u>SOLO DI DOMENICA E/O</u></b> <b><u>FESTIVO FAX :</u></b> <b><u>06/43632131</u></b>	RM 06/43632141 <b><u>PREANNUNCIARE</u></b> <b><u>TELEFONICAMENTE ALLO</u></b> <b><u>06/43632141</u></b>
X	COM. TR. ALPINE METEOMONT	Pec : <a href="mailto:meteomont@postacert.difesa.it">meteomont@postacert.difesa.it</a> e-mail: <a href="mailto:userv@comalp.esercito.difesa.it">userv@comalp.esercito.difesa.it</a>	
X	CFS.SVZ- METEOMONT	FAX 06/7219664	RM 06/ 72466253 -270
	ARDIS	FAX 06/51687416	RM 06/51687379
	AIPO	FAX 0521/797376 FAX 0131/260195	0521/797291 AL 0131/266258 - 254095
X	ANAS	Fax 06/44463421	RM
X	TELECOM	Fax 06/41861507 Fax 06/41860174	
X	VODAFONE	FAX 02/41433644	
X	WIND	FAX 06/83115402 06/83115402 h24	
X	F.S. S.p.A.	06/44102828 06/44102289	RM
X	Dir. Gen. Dighe Infr. Idriche ed Elettriche	06/989532740	06/44442839
X	Poste Italiane - Presidio Protezione e difesa civile	06/98680080	

**AVVISO N.° 16008**

**Prot n° RIA/1119 del 12/01/2016**



**PRESIDENZA DEL CONSIGLIO DEI MINISTRI**  
**DIPARTIMENTO DELLA PROTEZIONE CIVILE**  
 CENTRO FUNZIONALE CENTRALE – SETTORE METEO

**Numeri di fax dei RESPONSABILI DEI CENTRI FUNZIONALI DECENTRATI in indirizzo nel tele:**

	REGIONE	RECAPITO FAX	RECAPITO TEL
	VALLE D'AOSTA	0165/272291	0165/272650
	PIEMONTE	011/3181709	011/3168292
	LIGURIA	010/5740983 (=S.M.)	010/6437510
	LOMBARDIA	02/69901091	
	PROV. AUT. TRENTO	0461/981231 (=S.M.)	
	PROV. AUT. BOLZANO	0471/289271 0471/920043	0471/414763
	VENETO	041/2794015	
	FRIULI VENEZIA GIULIA	0432/928681	0432/923333
	EMILIA-ROMAGNA	051/5274352 051/6497501 (=S.M./P.C.)	
	TOSCANA	050/915318 055/4483092 – 055/4622740	
	UMBRIA	0742/329301	0742/630711 – 3357757395 (rep.)
	MARCHE	071/8067709	071/8067745
	LAZIO	06/44702876	
	ABRUZZO	0862/362848 - 085/691700	0862/314311 - 085/63933
	SARDEGNA	070/6062398 – 070/272485	
	CAMPANIA	081/2323851	081/2323111
	MOLISE	0874/779977	0874/7791
<b>X</b>	BASILICATA	SOSPESO	
<b>X</b>	CALABRIA	0961/531122	0961/531131
	PUGLIA	080/5802277 – 080/5802278	
<b>X</b>	SICILIA	091/7071937	091/7071999

AGGIORNAMENTO: 24-09-2015

**AVVISO N.° 16008****Prot n° RIA/1119 del 12/01/2016**

**PRESIDENZA DEL CONSIGLIO DEI MINISTRI**  
**DIPARTIMENTO DELLA PROTEZIONE CIVILE**  
 CENTRO FUNZIONALE CENTRALE – SETTORE METEO

**Numeri di fax degli ENTI REGIONALI DI PROTEZIONE CIVILE in indirizzo nel tele:**

	REGIONE	RECAPITO FAX	RECAPITO TEL
	VALLE D'AOSTA	800238222 (S.OP.)	
	PIEMONTE	011/740001 – 4325916	011/4321306 335/6998046-33-32
	LIGURIA	010/5485.709 010/5700373	010/5485.990 – 991 - 992 S.OP. 010/5485990-1-2-3
	LOMBARDIA	02/69901091-02/69777782- 02/67655410-02/67655730- 02/67652853 (TUTTI)	800/061160
	PROV. AUT. TRENTO	0461/492305	
	PROV. AUT. BOLZANO	0471/416059	
	VENETO	041/2794712 - 5382139 (ENTRAMBI)	800990009 (REP)
	FRIULI VENEZIA GIULIA	040/3773702 0432/928681 (ENTRAMBI)	
	EMILIA-ROMAGNA	051/5274418 emergenze 051/5274829 051/5274768 entrambi	051/5274200-5274404 COR PROCIV 335/6326953 348/7977560 FUNZ. REPERIBILE
	TOSCANA	055/437 7068 – FAX EME 055/430285	055/32684
	UMBRIA	075/5042732 + 075/5042629 ENTRAMBI	
	MARCHE	071/8062419 – 8064123	
	LAZIO	06/51683596 - 3597 (ENTRAMBI)	803555 06/51686410 06/98012327
	ABRUZZO	0862/313060	0862/3631 - 363282
	SARDEGNA	070/6064865 070/6066781	
	CAMPANIA	081/2323860	
	MOLISE	0874/311872 0874/424407	0874/3141
<b>X</b>	BASILICATA	0971/668519	335/7555950
<b>X</b>	CALABRIA	0961/368871-81 0961/7673310	0961/768111 0961/7673 800222211
	PUGLIA	080/5372310 - 080/5802272	
<b>X</b>	SICILIA	091/7074796	800458787

**AVVISO N.° 1608****Prot n° RIA/1119 del 12/01/2016**

**PRESIDENZA DEL CONSIGLIO DEI MINISTRI**  
**DIPARTIMENTO DELLA PROTEZIONE CIVILE**  
 CENTRO FUNZIONALE CENTRALE –SETTORE METEO

**Numeri di fax dei SERVIZI METEO REGIONALI E CENTRI DI COMPETENZA in indirizzo nel tele:**

ENTI	FAX	TELEFONO
PIEMONTE	011/3181709	011/196819-68-71
CMIRL LIGURIA CIMA – SAVONA	010/5740983 019/23027240/259	010/5305934 centralino 010/5958165 uff. meteo 3484452703 rep. meteo
ARPA LOMBARDIA	02/69666248	02/67655595 Referente 02/67652471
CENTRO GEOF. PREALPINO	0332/237143	VA 0332/235491
SERV. METEO- TRENINO	0461/ 238305	0461/494877/ 1
ARPAV VENETO Servizio Meteorologico Regionale	049/9925502 PD	PD 049/9998111(REP) 049/9998128 SALA OP.
CENTRO PREVISIONI E SEGNALAZIONI MAREE VENEZIA	041/2748580 041/5210378	041/2748787
ARPA – OSMER FRIULI VENEZIA GIULIA	0432/934100	0432/934111 REP 348-2478240
CF EMILIA-ROMAGNA	051/6497501 051/5274352 (entrambi)	SALA OP. 051/6497606
LAMMA TOSCANA	055-4483092 055-444083 (preannunciare telefonicamente)	055-448301
<b>X</b> CF CALABRIA	0961-531122	
CF CAMPANIA	081-2323851	
ARPAS – SARDEGNA	079/262681	SS 079/258600





**PRESIDENZA DEL CONSIGLIO DEI MINISTRI  
DIPARTIMENTO DELLA PROTEZIONE CIVILE**

Qualifica di Precedenza		Classifica di Segretezza			Spazio Riservato al Centro Trasmissioni						
Ordinario	Urgente	Non Classificato	Riservato	Segreto	Ora di Ricezione	Ora di Trasmissione	Sistema di trasmissione				Note dell'operatore
							Telex	Fono	Corr.	FAX	

**DA: DIPARTIMENTO PROTEZIONE CIVILE – VIA ULPIANO, 11 00193 ROMA-**

**AI RESPONSABILI PROTEZIONE CIVILE CENTRI FUNZIONALI E SERV. METEO REGIONI:  
TOSCANA ED EMILIA-ROMAGNA.**

**LORO SEDI**

**ALLE PREFETTURE - UFFICI TERRITORIALI DI GOVERNO DI:**

**LORO SEDI**

**PER CONOSCENZA ALLE PREFETTURE - UFFICI TERRITORIALI DI GOVERNO DI:  
TOSCANA ED EMILIA-ROMAGNA.**

**LORO SEDI**

- **MIN. INTERNO DIPARTIMENTO VV.FF. SOCC. PUB. DIF. CIV.  
CENTRO OPERATIVO NAZIONALE** **FAX 064814695 RM**
- **MIN. POL. AGR. AL. E FORESTALI  
CORPO FORESTALE DELLO STATO/ SALA OPERATIVA METEOMONT** **FAX 06/4745717 RM**
- **MIN. INFRASTRUTTURE E TRASPORTI** **FAX 0644125105  
FAX 065922737**
- **AM/SALA SITUAZIONI** **TEL. 06/49865066-5823-5824** **FAX 06/49864503**
- **CNMCA/SALA OP** **TEL. 06/91294021** **FAX. 06/91293225**
- **COIDIFESA ROMA** **FAX 06/46919003**
- **SMD/TLC** **TEL. 06/46913296** **FAX 06/46912043**
- **COMANDO FORZE DI DIFESA INTERREGIONALE NORD** **FAX 049/8202083**
- **COMANDO FORZE DI DIFESA INTERREGIONALE SUD** **comfod2@postacert.difesa.it**
- **ISPRA – S.O.** **FAX 06/5016682**
- **ENEL - (PROCIV)** **FAX 06/83052795**
- **TERNA SPA** **TEL 06/83138282 RM** **FAX 06/81655294**
- **2i RETE GAS** **[ingegneria@pec.2iretegas.it](mailto:ingegneria@pec.2iretegas.it)** **FAX 02/93473328**
- **COM.GEN. CAP.DI PORTO/ SALA OP.** **FAX 06/59084793 RM**  
**FAX 06/5922737**
- **ENAV OPERAZIONI METEO** **FAX 06/88318189**
- **ENAV RESP. PIAN. E SVILUP. METEO** **FAX 06/88318165**
- **UPM ROMA (ENAV)** **FAX 06/79086459**
- **UPM MILANO (ENAV)** **FAX 02/70143226**
- **ENAC UFF. SALA CRISI E GESTIONI EVENTI** **TEL 06/44596475** **FAX 06/44596538**

**AVVISO N.° 16009****Prot n° RIA/1390 del 13/01/2016****OGGETTO: AVVISO DI CONDIZIONI METEOROLOGICHE AVVERSE**

RIFE././ **DIRETTIVA PRESIDENTE DEL CONSIGLIO DEI MINISTRI 27-2-2004. "INDIRIZZI OPERATIVI PER LA GESTIONE ORGANIZZATIVA E FUNZIONALE DEL SISTEMA DI ALLERTAMENTO NAZIONALE E REGIONALE PER IL RISCHIO IDROGEOLOGICO E IDRAULICO AI FINI DI PROTEZIONE CIVILE".**

1. UN NUOVO IMPULSO PERTURBATO PROVENIENTE DALL'ATLANTICO INTERESSERA' NELLA GIORNATA DI DOMANI LE NOSTRE REGIONI CENTRO-SETTENTRIONALI CON PRECIPITAZIONI ABBONDANTI SULL'ALTA TOSCANA E LOCALI NEVICATE, ANCHE A BASSA QUOTA, SULL'EMILIA-ROMAGNA.
2. PER QUANTO ESPOSTO NEL BOLLETTINO DI VIGILANZA METEOROLOGICA NAZIONALE DI OGGI, MERCOLEDI 13 GENNAIO 2016; SULLA BASE DELLA CONCERTAZIONE SINOTTICA DI OGGI, NELL'AMBITO DEL GRUPPO TECNICO CON IL SERVIZIO METEOROLOGICO DELL'AERONAUTICA MILITARE E I SETTORI METEO DEI CENTRI FUNZIONALI DELLE REGIONI PIEMONTE ED EMILIA-ROMAGNA; PRESO ATTO DEGLI AVVISI DI AVVERSE CONDIZIONI METEO EMESSI DALLE REGIONI TOSCANA ED EMILIA-ROMAGNA; SULLA BASE DEI MODELLI E DELLE INFORMAZIONI DISPONIBILI, ALLE ORE 15.00 DI OGGI, MERCOLEDI 13 GENNAIO 2016, SI EMETTE IL SEGUENTE:

**AVVISO DI CONDIZIONI METEOROLOGICHE AVVERSE**

**"DALLA PRIME ORE DELLA MATTINA DI DOMANI, GIOVEDI 14 GENNAIO 2016, E PER LE SUCCESSIVE 18-24 ORE SI PREVEDONO:**

- **PRECIPITAZIONI, ANCHE A CARATTERE DI ROVESCIO O TEMPORALE, SULLA TOSCANA. I FENOMENI SARANNO ACCOMPAGNATI DA ROVESCII DI FORTE INTENSITA' E FORTI RAFFICHE DI VENTO.**
- **NEVICATE SULL'EMILIA-ROMAGNA CENTRO-OCCIDENTALE, CON LIMITE DELLE NEVICATE CHE DAI 300-500 METRI SI PORTERA', MOMENTANEAMENTE, ANCHE A LIVELLO DI PIANURA."**

3. PER LE REGIONI INTERESSATE SI CONFERMANO LE RACCOMANDAZIONI CONTENUTE NELLA DIRETTIVA A RIFERIMENTO.
4. QUESTO DIPARTIMENTO SEGUIRA' L'EVOLVERSI DELLA SITUAZIONE TRAMITE I SUCCESSIVI BOLLETTINI DI VIGILANZA EMESSI SUL SITO INTERNET <http://www.protezionecivile.gov.it/>, AI QUALI SI PREGA DI PORRE ATTENZIONE.
5. **AI DIRETTI DESTINATARI DEL PRESENTE MESSAGGIO SI COMUNICA CHE LA RICEVUTA DI TRASMISSIONE DELL'INVIO A MEZZO FAX RAPPRESENTERA', PER QUESTO DIPARTIMENTO, LA CERTIFICAZIONE DELL'AVVENUTA NOTIFICA.**

ROMA, 13 gennaio 2016

IL DIRETTORE DELL'UFFICIO  
RISCHI IDROGEOLOGICI ED ANTROPICI  
ROBERTO OREFICINI ROSI  
(f.to Roberto Oreficini Rosi)

**AVVISO N.° 16009****Prot n° RIA/1390 del 13/01/2016**

**PRESIDENZA DEL CONSIGLIO DEI MINISTRI**  
**DIPARTIMENTO DELLA PROTEZIONE CIVILE**  
 CENTRO FUNZIONALE CENTRALE – SETTORE METEO  
**Numeri di fax degli ENTI DELLO STATO in indirizzo nel tele:**

	ENTI	NUMERO FAX	INDIRIZZO
X	CG CARABINIERI - SALA OPERATIVA	06/80982486	
X	DIPARTIMENTO DELLA PUBBLICA SICUREZZA – DIR. CENTR. POLIZIA STRADALE E FERROVIARIA, COMUNICAZIONI E REPARTI SPECIALI – SERVIZIO POLIZIA STRADALE	06/46530434	
X	SALA OPERATIVA - CORPO DI POLIZIA PENITENZIARIA	06/45506392	
	STRADA DEI PARCHI	06/41592439 RM	06/4111621 - 41592314
X	AISCAT	06/4746968	06/4827163
X	AUTOSTRADAE SPA	FAX 06/43634640 FAX 06/43632131 FAX 06/43632191 <b><u>SOLO DI DOMENICA E/O</u></b> <b><u>FESTIVO FAX :</u></b> <b><u>06/43632131</u></b>	RM 06/43632141 <b><u>PREANNUNCIARE</u></b> <b><u>TELEFONICAMENTE ALLO</u></b> <b><u>06/43632141</u></b>
X	COM. TR. ALPINE METEOMONT	Pec : <a href="mailto:meteomont@postacert.difesa.it">meteomont@postacert.difesa.it</a> e-mail: <a href="mailto:userv@comalp.esercito.difesa.it">userv@comalp.esercito.difesa.it</a>	
X	CFS.SVZ- METEOMONT	FAX 06/7219664	RM 06/ 72466253 -270
	ARDIS	FAX 06/51687416	RM 06/51687379
X	AIPO	FAX 0521/797376 FAX 0131/260195	0521/797291 AL 0131/266258 - 254095
X	ANAS	Fax 06/44463421	RM
X	TELECOM	Fax 06/41861507 Fax 06/41860174	
X	VODAFONE	FAX 02/41433644	
X	WIND	FAX 06/83115402 06/83115402 h24	
X	F.S. S.p.A.	06/44102828 06/44102289	RM
X	Dir. Gen. Dighe Infr. Idriche ed Elettriche	06/989532740	06/44442839
X	Poste Italiane - Presidio Protezione e difesa civile	06/98680080	

AVVISO N.° 16009

Prot n° RIA/1390 del 13/01/2016



**PRESIDENZA DEL CONSIGLIO DEI MINISTRI**  
**DIPARTIMENTO DELLA PROTEZIONE CIVILE**  
 CENTRO FUNZIONALE CENTRALE – SETTORE METEO

**Numeri di fax dei RESPONSABILI DEI CENTRI FUNZIONALI DECENTRATI in indirizzo nel tele:**

	REGIONE	RECAPITO FAX	RECAPITO TEL
	VALLE D'AOSTA	0165/272291	0165/272650
	PIEMONTE	011/3181709	011/3168292
	LIGURIA	010/5740983 (=S.M.)	010/6437510
	LOMBARDIA	02/69901091	
	PROV. AUT. TRENTO	0461/981231 (=S.M.)	
	PROV. AUT. BOLZANO	0471/289271 0471/920043	0471/414763
	VENETO	041/2794015	
	FRIULI VENEZIA GIULIA	0432/928681	0432/923333
<b>X</b>	EMILIA-ROMAGNA	051/5274352 051/6497501 (=S.M./P.C.)	
<b>X</b>	TOSCANA	050/915318 055/4483092 – 055/4622740	
	UMBRIA	0742/329301	0742/630711 – 3357757395 (rep.)
	MARCHE	071/8067709	071/8067745
	LAZIO	06/44702876	
	ABRUZZO	0862/362848 - 085/691700	0862/314311 - 085/63933
	SARDEGNA	070/6062398 – 070/272485	
	CAMPANIA	081/2323851	081/2323111
	MOLISE	0874/779977	0874/7791
	BASILICATA	SOSPESO	
	CALABRIA	0961/531122	0961/531131
	PUGLIA	080/5802277 – 080/5802278	
	SICILIA	091/7071937	091/7071999

AGGIORNAMENTO: 24-09-2015

**AVVISO N.° 16009****Prot n° RIA/1390 del 13/01/2016**

**PRESIDENZA DEL CONSIGLIO DEI MINISTRI**  
**DIPARTIMENTO DELLA PROTEZIONE CIVILE**  
 CENTRO FUNZIONALE CENTRALE – SETTORE METEO

**Numeri di fax degli ENTI REGIONALI DI PROTEZIONE CIVILE in indirizzo nel tele:**

	REGIONE	RECAPITO FAX	RECAPITO TEL
	VALLE D'AOSTA	800238222 (S.OP.)	
	PIEMONTE	011/740001 – 4325916	011/4321306 335/6998046-33-32
	LIGURIA	010/5485.709 010/5700373	010/5485.990 – 991 - 992 S.OP. 010/5485990-1-2-3
	LOMBARDIA	02/69901091-02/69777782- 02/67655410-02/67655730- 02/67652853 (TUTTI)	800/061160
	PROV. AUT. TRENTO	0461/492305	
	PROV. AUT. BOLZANO	0471/416059	
	VENETO	041/2794712 - 5382139 (ENTRAMBI)	800990009 (REP)
	FRIULI VENEZIA GIULIA	040/3773702 0432/928681 (ENTRAMBI)	
<b>X</b>	EMILIA-ROMAGNA	051/5274418 emergenze 051/5274829 051/5274768 entrambi	051/5274200-5274404 COR PROCIV 335/6326953 348/7977560 FUNZ. REPERIBILE
<b>X</b>	TOSCANA	055/437 7068 – FAX EME 055/430285	055/32684
	UMBRIA	075/5042732 + 075/5042629 ENTRAMBI	
	MARCHE	071/8062419 – 8064123	
	LAZIO	06/51683596 - 3597 (ENTRAMBI)	803555 06/51686410 06/98012327
	ABRUZZO	0862/313060	0862/3631 - 363282
	SARDEGNA	070/6064865 070/6066781	
	CAMPANIA	081/2323860	
	MOLISE	0874/311872 0874/424407	0874/3141
	BASILICATA	0971/668519	335/7555950
	CALABRIA	0961/368871-81 0961/7673310	0961/768111 0961/7673 800222211
	PUGLIA	080/5372310 - 080/5802272	
	SICILIA	091/7074796	800458787

**AVVISO N.° 16009****Prot n° RIA/1390 del 13/01/2016**

**PRESIDENZA DEL CONSIGLIO DEI MINISTRI**  
**DIPARTIMENTO DELLA PROTEZIONE CIVILE**  
 CENTRO FUNZIONALE CENTRALE –SETTORE METEO

**Numeri di fax dei SERVIZI METEO REGIONALI E CENTRI DI COMPETENZA in indirizzo nel tele:**

	ENTI	FAX	TELEFONO
	PIEMONTE	011/3181709	011/196819-68-71
	CMIRL LIGURIA CIMA – SAVONA	010/5740983 019/23027240/259	010/5305934 centralino 010/5958165 uff. meteo 3484452703 rep. meteo
	ARPA LOMBARDIA	02/69666248	02/67655595 Referente 02/67652471
	CENTRO GEOF. PREALPINO	0332/237143	VA 0332/235491
	SERV. METEO- TRENINO	0461/ 238305	0461/494877/ 1
	ARPAV VENETO Servizio Meteorologico Regionale	049/9925502 PD	PD 049/9998111(REP) 049/9998128 SALA OP.
	CENTRO PREVISIONI E SEGNALAZIONI MAREE VENEZIA	041/2748580 041/5210378	041/2748787
	ARPA – OSMER FRIULI VENEZIA GIULIA	0432/934100	0432/934111 REP 348-2478240
<b>X</b>	CF EMILIA-ROMAGNA	051/6497501 051/5274352 (entrambi)	SALA OP. 051/6497606
<b>X</b>	LAMMA TOSCANA	055-4483092 055-444083 (preannunciare telefonicamente)	055-448301
	CF CALABRIA	0961-531122	
	CF CAMPANIA	081-2323851	
	ARPAS – SARDEGNA	079/262681	SS 079/258600



**PRESIDENZA DEL CONSIGLIO DEI MINISTRI  
DIPARTIMENTO DELLA PROTEZIONE CIVILE**

Qualifica di Precedenza		Classifica di Segretezza			Spazio Riservato al Centro Trasmissioni						
Ordinario	Urgente	Non Classificato	Riservato	Segreto	Ora di Ricezione	Ora di Trasmissione	Sistema di trasmissione				Note dell'operatore
							Telex	Fono	Corr.	FAX	

**DA: DIPARTIMENTO PROTEZIONE CIVILE – VIA ULPIANO, 11 00193 ROMA-**

**AI RESPONSABILI PROTEZIONE CIVILE CENTRI FUNZIONALI E SERV. METEO REGIONI:  
PIEMONTE, LIGURIA, MARCHE, UMBRIA, LAZIO, ABRUZZO, MOLISE, SARDEGNA, CAMPANIA,  
PUGLIA, BASILICATA, CALABRIA E SICILIA.**

**LORO SEDI**

**ALLE PREFETTURE - UFFICI TERRITORIALI DI GOVERNO DI:  
UMBRIA, LAZIO, ABRUZZO, MOLISE, PUGLIA, BASILICATA, CALABRIA E SICILIA.**

**LORO SEDI**

**PER CONOSCENZA ALLE PREFETTURE - UFFICI TERRITORIALI DI GOVERNO DI:  
PIEMONTE, LIGURIA, MARCHE, SARDEGNA E CAMPANIA.**

**LORO SEDI**

- MIN. INTERNO DIPARTIMENTO VV.FF. SOCC. PUB. DIF. CIV.  
CENTRO OPERATIVO NAZIONALE FAX 064814695 RM
- MIN. POL. AGR. AL. E FORESTALI  
CORPO FORESTALE DELLO STATO/ SALA OPERATIVA METEOMONT FAX 06/4745717 RM
- MIN. INFRASTRUTTURE E TRASPORTI FAX 0644125105  
FAX 065922737
- AM/SALA SITUAZIONI TEL. 06/49865066-5823-5824 FAX 06/49864503
- CNMCA/SALA OP TEL. 06/91294021 FAX. 06/91293225
- COIDIFESA ROMA FAX 06/46919003
- SMD/TLC TEL. 06/46913296 FAX 06/46912043
- COMANDO FORZE DI DIFESA INTERREGIONALE NORD FAX 049/8202083
- COMANDO FORZE DI DIFESA INTERREGIONALE SUD comfod2@postacert.difesa.it
- ISPRA – S.O. FAX 06/5016682
- ENEL - (PROCIV) FAX 06/83052795
- TERNA SPA TEL 06/83138282 RM FAX 06/81655294
- 2i RETE GAS [ingegneria@pec.2iretegas.it](mailto:ingegneria@pec.2iretegas.it) FAX 02/93473328
- COM.GEN. CAP.DI PORTO/ SALA OP. FAX 06/59084793 RM  
FAX 06/5922737
- ENAV OPERAZIONI METEO FAX 06/88318189
- ENAV RESP. PIAN. E SVILUP. METEO FAX 06/88318165
- UPM ROMA (ENAV) FAX 06/79086459
- UPM MILANO (ENAV) FAX 02/70143226
- ENAC UFF. SALA CRISI E GESTIONI EVENTI TEL 06/44596475 FAX 06/44596538

PAG. 1./.

**AVVISO N.° 16010****Prot. N° RIA/0001921 del 15/01/2016****OGGETTO: AVVISO DI CONDIZIONI METEOROLOGICHE AVVERSE**

RIFE././ **DIRETTIVA PRESIDENTE DEL CONSIGLIO DEI MINISTRI 27-2-2004. "INDIRIZZI OPERATIVI PER LA GESTIONE ORGANIZZATIVA E FUNZIONALE DEL SISTEMA DI ALLERTAMENTO NAZIONALE E REGIONALE PER IL RISCHIO IDROGEOLOGICO E IDRAULICO AI FINI DI PROTEZIONE CIVILE".**

1. IL RAPIDO APPROFONDIMENTO DI UNA SACCATURA VERSO IL MEDITERRANEO CENTRALE, ALIMENTATA DALLA DISCESA MERIDIANA DI ARIA MOLTO FREDDA DI ORIGINE ARTICA, DETERMINERA' DA DOMANI UNA MARCATATA INSTABILITA' AL SUD E SULLE REGIONI CENTRALI ADRIATICHE, CON QUOTA NEVE IN GENERALE ABBASSAMENTO, ACCOMPAGNATA DA INTENSA VENTILAZIONE SETTENTRIONALE SU GRAN PARTE DELLA PENISOLA E DA UNO SPICCATO CALO DELLE TEMPERATURE.
2. PER QUANTO ESPOSTO NEL BOLLETTINO DI VIGILANZA METEOROLOGICA NAZIONALE DI OGGI, VENERDI 15 GENNAIO 2016; SULLA BASE DELLA CONCERTAZIONE SINOTTICA DI OGGI, NELL'AMBITO DEL GRUPPO TECNICO CON IL SERVIZIO METEOROLOGICO DELL'AERONAUTICA MILITARE E I SETTORI METEO DEI CENTRI FUNZIONALI DELLE REGIONI PIEMONTE ED EMILIA-ROMAGNA; PRESO ATTO DEGLI AVVISI DI AVVERSE CONDIZIONI METEO EMESSI DALLE REGIONI PIEMONTE, LIGURIA, MARCHE, SARDEGNA E CAMPANIA; TENUTO CONTO DELL'AVVISO DI AVVERSE CONDIZIONI METEO EMESSO DAL CNMCA; SULLA BASE DEI MODELLI E DELLE INFORMAZIONI DISPONIBILI, ALLE ORE 15.30 DI OGGI, VENERDI 15 GENNAIO 2016, SI EMETTE IL SEGUENTE:

**AVVISO DI CONDIZIONI METEOROLOGICHE AVVERSE**

**"DALLA PRIME ORE DI DOMANI, SABATO 16 GENNAIO 2016, E PER LE SUCCESSIVE 24-36 ORE SI PREVEDONO:**

- **VENTI DA FORTI A BURRASCA DAI QUADRANTI SETTENTRIONALI SULLA LIGURIA E SUI RILIEVI DEL PIEMONTE, IN PROGRESSIVA ESTENSIONE, NEL CORSO DELLA GIORNATA DI DOMANI, AD UMBRIA, MARCHE, LAZIO, ABRUZZO, MOLISE, CAMPANIA, PUGLIA, BASILICATA, CALABRIA E SICILIA. MAREGGIATE LUNGO LE COSTE ESPOSTE.**

**DALLA MATTINATA DI DOMANI, SABATO 16 GENNAIO 2016, E PER LE SUCCESSIVE 24-36 ORE SI PREVEDONO:**

- **NEVICATE SU MARCHE, ABRUZZO E MOLISE A QUOTE INIZIALMENTE SUPERIORI A 500-700 METRI, IN CALO FINO A 200-400 METRI NELLA SERATA ED IN SUCCESSIVO ABBASSAMENTO FINO AL LIVELLO DEL MARE, ED IN LOCALE SCONFINAMENTO SULL'UMBRIA, NELLA GIORNATA DI DOMENICA 17 GENNAIO 2016, CON APPORTI AL SUOLO COMPLESSIVI MODERATI, FINO A PUNTUALMENTE ABBONDANTI SULLE AREE MONTUOSE;**
- **NEVICATE SU CAMPANIA ORIENTALE, BASILICATA E PUGLIA A QUOTE INIZIALMENTE SUPERIORI A 700-900 METRI, IN CALO FINO A 300-500 METRI NELLA SERATA ED IN SUCCESSIVO ABBASSAMENTO FINO A 100-200 METRI NELLA GIORNATA DI DOMENICA 17 GENNAIO 2016, CON APPORTI AL SUOLO COMPLESSIVI DA DEBOLI A MODERATI;**
- **NEVICATE SU CALABRIA E SICILIA SETTENTRIONALE A QUOTE INIZIALMENTE SUPERIORI AD 800-1000 METRI, IN CALO FINO A 500-700 METRI NELLA SERATA ED IN SUCCESSIVO ABBASSAMENTO FINO A 300-400 METRI NELLA GIORNATA DI DOMENICA 17 GENNAIO 2016, CON TEMPORANEI SCONFINAMENTI ANCHE A QUOTE INFERIORI E CON APPORTI AL SUOLO COMPLESSIVI MODERATI, FINO AD ABBONDANTI SUI SETTORI SICILIANI."**

**DAL MATTINO DI DOMANI, SABATO 16 GENNAIO 2016, E PER LE SUCCESSIVE 12-18 ORE, SI PREVEDONO NEVICATE AL DI SOPRA DEI 500-700 M SULLA SARDEGNA, CON APPORTI DEBOLI.**

3. PER LE REGIONI INTERESSATE SI CONFERMANO LE RACCOMANDAZIONI CONTENUTE NELLA DIRETTIVA A RIFERIMENTO.
4. QUESTO DIPARTIMENTO SEGUIRA' L'EVOLVERSI DELLA SITUAZIONE TRAMITE I SUCCESSIVI BOLLETTINI DI VIGILANZA EMESSI SUL SITO INTERNET <http://www.protezionecivile.gov.it/>, AI QUALI SI PREGA DI PORRE ATTENZIONE.
5. **AI DIRETTI DESTINATARI DEL PRESENTE MESSAGGIO SI COMUNICA CHE LA RICEVUTA DI TRASMISSIONE DELL'INVIO A MEZZO FAX RAPPRESENTERA', PER QUESTO DIPARTIMENTO, LA CERTIFICAZIONE DELL'AVVENUTA NOTIFICA.**

ROMA, 15 gennaio 2016

IL DIRETTORE DELL'UFFICIO  
RISCHI IDROGEOLOGICI ED ANTROPICI  
ROBERTO OREFICINI ROSI



**AVVISO N.° 16010****Prot. N° RIA/0001921 del 15/01/2016**

**PRESIDENZA DEL CONSIGLIO DEI MINISTRI**  
**DIPARTIMENTO DELLA PROTEZIONE CIVILE**  
**CENTRO FUNZIONALE CENTRALE – SETTORE METEO**  
 Numeri di fax degli **ENTI DELLO STATO** in indirizzo nel tele:

	ENTI	NUMERO FAX	INDIRIZZO
X	CG CARABINIERI - SALA OPERATIVA	06/80982486	
X	DIPARTIMENTO DELLA PUBBLICA SICUREZZA – DIR. CENTR. POLIZIA STRADALE E FERROVIARIA, COMUNICAZIONI E REPARTI SPECIALI – SERVIZIO POLIZIA STRADALE	06/46530434	
X	SALA OPERATIVA - CORPO DI POLIZIA PENITENZIARIA	06/45506392	
X	STRADA DEI PARCHI	06/41592439 RM	06/4111621 - 41592314
X	AISCAT	06/4746968	06/4827163
X	AUTOSTRADAE SPA	FAX 06/43634640 FAX 06/43632131 FAX 06/43632191 <b><u>SOLO DI DOMENICA E/O</u></b> <b><u>FESTIVO FAX :</u></b> <b><u>06/43632131</u></b>	RM 06/43632141 <b><u>PREANNUNCIARE</u></b> <b><u>TELEFONICAMENTE ALLO</u></b> <b><u>06/43632141</u></b>
X	COM. TR. ALPINE METEOMONT	Pec : <a href="mailto:meteomont@postacert.difesa.it">meteomont@postacert.difesa.it</a> e-mail: <a href="mailto:userv@comalp.esercito.difesa.it">userv@comalp.esercito.difesa.it</a>	
X	CFS.SVZ- METEOMONT	FAX 06/7219664	RM 06/ 72466253 -270
X	ARDIS	FAX 06/51687416	RM 06/51687379
	AIPO	FAX 0521/797376 FAX 0131/260195	0521/797291 AL 0131/266258 - 254095
X	ANAS	Fax 06/44463421	RM
X	TELECOM	Fax 06/41861507 Fax 06/41860174	
X	VODAFONE	FAX 02/41433644	
X	WIND	FAX 06/83115402 06/83115402 h24	
X	F.S. S.p.A.	06/44102828 06/44102289	RM
X	Dir. Gen. Dighe Infr. Idriche ed Elettriche	06/989532740	06/44442839
X	Poste Italiane - Presidio Protezione e difesa civile	06/98680080	

**AVVISO N.° 16010****Prot. N° RIA/0001921 del 15/01/2016**



**PRESIDENZA DEL CONSIGLIO DEI MINISTRI  
DIPARTIMENTO DELLA PROTEZIONE CIVILE  
CENTRO FUNZIONALE CENTRALE – SETTORE METEO**

Numeri di fax dei **RESPONSABILI DEI CENTRI FUNZIONALI DECENTRATI** in indirizzo nel tele:

	<b>REGIONE</b>	<b>RECAPITO FAX</b>	<b>RECAPITO TEL</b>
	VALLE D'AOSTA	0165/272291	0165/272650
<b>X</b>	PIEMONTE	011/3181709	011/3168292
<b>X</b>	LIGURIA	010/5740983 (=S.M.)	010/6437510
	LOMBARDIA	02/69901091	
	PROV. AUT. TRENTO	0461/981231 (=S.M.)	
	PROV. AUT. BOLZANO	0471/289271 0471/920043	0471/414763
	VENETO	041/2794015	
	FRIULI VENEZIA GIULIA	0432/928681	0432/923333
	EMILIA-ROMAGNA	051/5274352 051/6497501 (=S.M./P.C.)	
	TOSCANA	050/915318 055/4483092 – 055/4622740	
<b>X</b>	UMBRIA	0742/329301	0742/630711 – 3357757395 (rep.)
<b>X</b>	MARCHE	071/8067709	071/8067745
<b>X</b>	LAZIO	06/44702876	
<b>X</b>	ABRUZZO	0862/362848 - 085/691700	0862/314311 - 085/63933
<b>X</b>	SARDEGNA	070/6062398 – 070/272485	
<b>X</b>	CAMPANIA	081/2323851	081/2323111
<b>X</b>	MOLISE	0874/779977	0874/7791
<b>X</b>	BASILICATA	SOSPESO	
<b>X</b>	CALABRIA	0961/531122	0961/531131
<b>X</b>	PUGLIA	080/5802277 – 080/5802278	
<b>X</b>	SICILIA	091/7071937	091/7071999

AGGIORNAMENTO: 24-09-2015

**AVVISO N.° 16010****Prot. N° RIA/0001921 del 15/01/2016**

**PRESIDENZA DEL CONSIGLIO DEI MINISTRI**  
**DIPARTIMENTO DELLA PROTEZIONE CIVILE**  
 CENTRO FUNZIONALE CENTRALE – SETTORE METEO

Numeri di fax degli **ENTI REGIONALI DI PROTEZIONE CIVILE** in indirizzo nel tele:

	REGIONE	RECAPITO FAX	RECAPITO TEL
	VALLE D'AOSTA	800238222 (S.OP.)	
<b>X</b>	PIEMONTE	011/740001 – 4325916	011/4321306 335/6998046-33-32
<b>X</b>	LIGURIA	010/5485.709 010/5700373	010/5485.990 – 991 - 992 S.OP. 010/5485990-1-2-3
	LOMBARDIA	02/69901091-02/69777782- 02/67655410-02/67655730- 02/67652853 (TUTTI)	800/061160
	PROV. AUT. TRENTO	0461/492305	
	PROV. AUT. BOLZANO	0471/416059	
	VENETO	041/2794712 - 5382139 (ENTRAMBI)	800990009 (REP)
	FRIULI VENEZIA GIULIA	040/3773702 0432/928681 (ENTRAMBI)	
	EMILIA-ROMAGNA	051/5274418 emergenze 051/5274829 051/5274768 entrambi	051/5274200-5274404 COR PROCIV 335/6326953 348/7977560 FUNZ. REPERIBILE
	TOSCANA	055/437 7068 – FAX EME 055/430285	055/32684
<b>X</b>	UMBRIA	075/5042732 + 075/5042629 ENTRAMBI	
<b>X</b>	MARCHE	071/8062419 – 8064123	
<b>X</b>	LAZIO	06/51683596 - 3597 (ENTRAMBI)	803555 06/51686410 06/98012327
<b>X</b>	ABRUZZO	0862/313060	0862/3631 - 363282
<b>X</b>	SARDEGNA	070/6064865 070/6066781	
<b>X</b>	CAMPANIA	081/2323860	
<b>X</b>	MOLISE	0874/311872 0874/424407	0874/3141
<b>X</b>	BASILICATA	0971/668519	335/7555950
<b>X</b>	CALABRIA	0961/368871-81 0961/7673310	0961/768111 0961/7673 800222211
<b>X</b>	PUGLIA	080/5372310 - 080/5802272	
<b>X</b>	SICILIA	091/7074796	800458787

**AVVISO N.° 16010****Prot. N° RIA/0001921 del 15/01/2016**

**PRESIDENZA DEL CONSIGLIO DEI MINISTRI**  
**DIPARTIMENTO DELLA PROTEZIONE CIVILE**  
**CENTRO FUNZIONALE CENTRALE –SETTORE METEO**

Numeri di fax dei **SERVIZI METEO REGIONALI E CENTRI DI COMPETENZA** in indirizzo nel tele:

	ENTI	FAX	TELEFONO
<b>X</b>	PIEMONTE	011/3181709	011/196819-68-71
<b>X</b>	CMIRL LIGURIA CIMA – SAVONA	010/5740983 019/23027240/259	010/5305934 centralino 010/5958165 uff. meteo 3484452703 rep. meteo
	ARPA LOMBARDIA	02/69666248	02/67655595 Referente 02/67652471
	CENTRO GEOF. PREALPINO	0332/237143	VA 0332/235491
	SERV. METEO- TRENINO	0461/ 238305	0461/494877/ 1
	ARPAV VENETO Servizio Meteorologico Regionale	049/9925502 PD	PD 049/9998111(REP) 049/9998128 SALA OP.
	CENTRO PREVISIONI E SEGNALAZIONI MAREE VENEZIA	041/2748580 041/5210378	041/2748787
	ARPA – OSMER FRIULI VENEZIA GIULIA	0432/934100	0432/934111 REP 348-2478240
	CF EMILIA-ROMAGNA	051/6497501 051/5274352 (entrambi)	SALA OP. 051/6497606
	LAMMA TOSCANA	055-4483092 055-444083 (preannunciare telefonicamente)	055-448301
<b>X</b>	CF CALABRIA	0961-531122	
<b>X</b>	CF CAMPANIA	081-2323851	
<b>X</b>	ARPAS – SARDEGNA	079/262681	SS 079/258600



**PRESIDENZA DEL CONSIGLIO DEI MINISTRI  
DIPARTIMENTO DELLA PROTEZIONE CIVILE**

Qualifica di Precedenza		Classifica di Segretezza			Spazio Riservato al Centro Trasmissioni						
Ordinario	Urgente	Non Classificato	Riservato	Segreto	Ora di Ricezione	Ora di Trasmissione	Sistema di trasmissione				Note dell'operatore
							Telex	Fono	Corr.	FAX	

**DA: DIPARTIMENTO PROTEZIONE CIVILE – VIA ULPIANO, 11 00193 ROMA-**

**AI RESPONSABILI PROTEZIONE CIVILE CENTRI FUNZIONALI E SERV. METEO REGIONI:  
MARCHE, ABRUZZO, MOLISE, PUGLIA, BASILICATA, CALABRIA E SICILIA.**

**LORO SEDI**

**ALLE PREFETTURE - UFFICI TERRITORIALI DI GOVERNO DI:  
ABRUZZO, MOLISE, PUGLIA, BASILICATA, CALABRIA E SICILIA.**

**LORO SEDI**

**PER CONOSCENZA ALLE PREFETTURE - UFFICI TERRITORIALI DI GOVERNO DI:  
MARCHE**

**LORO SEDI**

- MIN. INTERNO DIPARTIMENTO VV.FF. SOCC. PUB. DIF. CIV.  
CENTRO OPERATIVO NAZIONALE FAX 064814695 RM
- MIN. POL. AGR. AL. E FORESTALI  
CORPO FORESTALE DELLO STATO/ SALA OPERATIVA METEOMONT FAX 06/4745717 RM
- MIN. INFRASTRUTTURE E TRASPORTI FAX 0644125105  
FAX 065922737
- AM/SALA SITUAZIONI TEL. 06/49865066-5823-5824 FAX 06/49864503
- CNMCA/SALA OP TEL. 06/91294021 FAX. 06/91293225
- COIDIFESA ROMA FAX 06/46919003
- SMD/TLC TEL. 06/46913296 FAX 06/46912043
- COMANDO FORZE DI DIFESA INTERREGIONALE NORD FAX 049/8202083
- COMANDO FORZE DI DIFESA INTERREGIONALE SUD comfod2@postacert.difesa.it
- ISPRA – S.O. FAX 06/5016682
- ENEL - (PROCIV) FAX 06/83052795
- TERNA SPA TEL 06/83138282 RM FAX 06/81655294
- 2i RETE GAS [ingegneria@pec.2iretegas.it](mailto:ingegneria@pec.2iretegas.it) FAX 02/93473328
- COM.GEN. CAP.DI PORTO/ SALA OP. FAX 06/59084793 RM  
FAX 06/5922737
- ENAV OPERAZIONI METEO FAX 06/88318189
- ENAV RESP. PIAN. E SVILUP. METEO FAX 06/88318165
- UPM ROMA (ENAV) FAX 06/79086459
- UPM MILANO (ENAV) FAX 02/70143226
- ENAC UFF. SALA CRISI E GESTIONI EVENTI TEL 06/44596475 FAX 06/44596538

**AVVISO N.° 16011****Prot. N° RIA/0001995 del 17/01/2016**

**OGGETTO: AVVISO DI CONDIZIONI METEOROLOGICHE AVVERSE  
SEGUITO AVVISO N.° 16010 prot n° RIA/1921 del 15/01/2016**

RIFE././ **DIRETTIVA PRESIDENTE DEL CONSIGLIO DEI MINISTRI 27-2-2004. "INDIRIZZI OPERATIVI PER LA GESTIONE ORGANIZZATIVA E FUNZIONALE DEL SISTEMA DI ALLERTAMENTO NAZIONALE E REGIONALE PER IL RISCHIO IDROGEOLOGICO E IDRAULICO AI FINI DI PROTEZIONE CIVILE".**

1. UNA SACCATURA IN TRASLAZIONE VERSO LEVANTE, ALIMENTATA DALLA DISCESA DI ARIA MOLTO FREDDA DI ORIGINE ARTICA, DETERMINERA' ANCORA PER LA PRIMA PARTE DELLA GIORNATA DI DOMANI RESIDUE CONDIZIONI DI INSTABILITA' AL SUD E SULLE REGIONI CENTRALI ADRIATICHE, CON PRECIPITAZIONI A CARATTERE NEVOSO FINO A QUOTE BASSE, E VENTILAZIONE SETTENTRIONALE ANCORA INTENSA.
2. PER QUANTO ESPOSTO NEL BOLLETTINO DI VIGILANZA METEOROLOGICA NAZIONALE DI OGGI, DOMENICA 17 GENNAIO 2016; SULLA BASE DELLA CONCERTAZIONE SINOTTICA DI OGGI, NELL'AMBITO DEL GRUPPO TECNICO CON IL SERVIZIO METEOROLOGICO DELL'AERONAUTICA MILITARE E I SETTORI METEO DEI CENTRI FUNZIONALI DELLE REGIONI PIEMONTE ED EMILIA-ROMAGNA; PRESO ATTO DELL'AVVISO DI AVVERSE CONDIZIONI METEO EMESSO DALLA REGIONE MARCHE; TENUTO CONTO DELL'AVVISO DI AVVERSE CONDIZIONI METEO EMESSO DAL SERVIZIO METEO DELL'AERONAUTICA MILITARE; SULLA BASE DEI MODELLI E DELLE INFORMAZIONI DISPONIBILI, ALLE ORE 13.30 DI OGGI, DOMENICA 17 GENNAIO 2016, SI EMETTE IL SEGUENTE:

**AVVISO DI CONDIZIONI METEOROLOGICHE AVVERSE**

**"DAL POMERIGGIO DI OGGI, DOMENICA 17 GENNAIO 2016, E PER LE SUCCESSIVE 18-24 ORE SI PREVEDE IL PERSISTERE DI:**

- **VENTI FORTI O DI BURRASCA DAI QUADRANTI SETTENTRIONALI SU ABRUZZO, MOLISE, PUGLIA, BASILICATA, CALABRIA E SICILIA. MAREGGIATE LUNGO LE COSTE ESPOSTE.**

**DALLA SERATA DI OGGI, DOMENICA 17 GENNAIO 2016, E PER LE SUCCESSIVE 9-12 ORE SI PREVEDE IL PERSISTERE DI:**

- **NEVICATE SU MARCHE, ABRUZZO E MOLISE FINO AL LIVELLO DEL MARE, CON APPORTI AL SUOLO COMPLESSIVI MODERATI;**
- **NEVICATE SU BASILICATA E PUGLIA A QUOTE SUPERIORI A 100-200 METRI CON APPORTI AL SUOLO COMPLESSIVI DA DEBOLI A MODERATI;**
- **NEVICATE SU CALABRIA E SETTORI SETTENTRIONALI DELLA SICILIA A QUOTE SUPERIORI A 300-400 METRI, CON TEMPORANEI SCONFINAMENTI ANCHE A QUOTE INFERIORI, CON APPORTI AL SUOLO COMPLESSIVI DA DEBOLI A MODERATI."**

3. PER LE REGIONI INTERESSATE SI CONFERMANO LE RACCOMANDAZIONI CONTENUTE NELLA DIRETTIVA A RIFERIMENTO.
4. QUESTO DIPARTIMENTO SEGUIRA' L'EVOLVERSI DELLA SITUAZIONE TRAMITE I SUCCESSIVI BOLLETTINI DI VIGILANZA EMESSI SUL SITO INTERNET <http://www.protezionecivile.gov.it/>, AI QUALI SI PREGA DI PORRE ATTENZIONE.
5. **AI DIRETTI DESTINATARI DEL PRESENTE MESSAGGIO SI COMUNICA CHE LA RICEVUTA DI TRASMISSIONE DELL'INVIO A MEZZO FAX RAPPRESENTERA', PER QUESTO DIPARTIMENTO, LA CERTIFICAZIONE DELL'AVVENUTA NOTIFICA.**

ROMA, 17 gennaio 2016

IL DIRETTORE DELL'UFFICIO  
RISCHI IDROGEOLOGICI ED ANTROPICI  
ROBERTO OREFICINI ROSI  
(f.to Roberto Oreficini Rosi)

AVVISO N.° 16011

Prot. N° RIA/0001995 del 17/01/2016



**PRESIDENZA DEL CONSIGLIO DEI MINISTRI**  
**DIPARTIMENTO DELLA PROTEZIONE CIVILE**  
**CENTRO FUNZIONALE CENTRALE – SETTORE METEO**  
 Numeri di fax degli **ENTI DELLO STATO** in indirizzo nel tele:

	ENTI	NUMERO FAX	INDIRIZZO
X	CG CARABINIERI - SALA OPERATIVA	06/80982486	
X	DIPARTIMENTO DELLA PUBBLICA SICUREZZA – DIR. CENTR. POLIZIA STRADALE E FERROVIARIA, COMUNICAZIONI E REPARTI SPECIALI – SERVIZIO POLIZIA STRADALE	06/46530434	
X	SALA OPERATIVA - CORPO DI POLIZIA PENITENZIARIA	06/45506392	
X	STRADA DEI PARCHI	06/41592439 RM	06/4111621 - 41592314
X	AISCAT	06/4746968	06/4827163
X	AUTOSTRADAE SPA	FAX 06/43634640 FAX 06/43632131 FAX 06/43632191 <b><u>SOLO DI DOMENICA E/O</u></b> <b><u>FESTIVO FAX :</u></b> <b><u>06/43632131</u></b>	RM 06/43632141 <b><u>PREANNUNCIARE</u></b> <b><u>TELEFONICAMENTE ALLO</u></b> <b><u>06/43632141</u></b>
X	COM. TR. ALPINE METEOMONT	Pec : <a href="mailto:meteomont@postacert.difesa.it">meteomont@postacert.difesa.it</a> e-mail: <a href="mailto:userv@comalp.esercito.difesa.it">userv@comalp.esercito.difesa.it</a>	
X	CFS.SVZ- METEOMONT	FAX 06/7219664	RM 06/ 72466253 -270
	ARDIS	FAX 06/51687416	RM 06/51687379
	AIPO	FAX 0521/797376 FAX 0131/260195	0521/797291 AL 0131/266258 - 254095
X	ANAS	Fax 06/44463421	RM
X	TELECOM	Fax 06/41861507 Fax 06/41860174	
X	VODAFONE	FAX 02/41433644	
X	WIND	FAX 06/83115402 06/83115402 h24	
X	F.S. S.p.A.	06/44102828 06/44102289	RM
X	Dir. Gen. Dighe Infr. Idriche ed Elettriche	06/989532740	06/44442839
X	Poste Italiane - Presidio Protezione e difesa civile	06/98680080	

AVVISO N.° 16011

Prot. N° RIA/0001995 del 17/01/2016



**PRESIDENZA DEL CONSIGLIO DEI MINISTRI  
DIPARTIMENTO DELLA PROTEZIONE CIVILE  
CENTRO FUNZIONALE CENTRALE – SETTORE METEO**

Numeri di fax dei **RESPONSABILI DEI CENTRI FUNZIONALI DECENTRATI** in indirizzo nel tele:

	REGIONE	RECAPITO FAX	RECAPITO TEL
	VALLE D'AOSTA	0165/272291	0165/272650
	PIEMONTE	011/3181709	011/3168292
	LIGURIA	010/5740983 (=S.M.)	010/6437510
	LOMBARDIA	02/69901091	
	PROV. AUT. TRENTO	0461/981231 (=S.M.)	
	PROV. AUT. BOLZANO	0471/289271 0471/920043	0471/414763
	VENETO	041/2794015	
	FRIULI VENEZIA GIULIA	0432/928681	0432/923333
	EMILIA-ROMAGNA	051/5274352 051/6497501 (=S.M./P.C.)	
	TOSCANA	050/915318 055/4483092 – 055/4622740	
	UMBRIA	0742/329301	0742/630711 – 3357757395 (rep.)
<b>X</b>	MARCHE	071/8067709	071/8067745
	LAZIO	06/44702876	
<b>X</b>	ABRUZZO	0862/362848 - 085/691700	0862/314311 - 085/63933
	SARDEGNA	070/6062398 – 070/272485	
	CAMPANIA	081/2323851	081/2323111
<b>X</b>	MOLISE	0874/779977	0874/7791
<b>X</b>	BASILICATA	SOSPESO	
<b>X</b>	CALABRIA	0961/531122	0961/531131
<b>X</b>	PUGLIA	080/5802277 – 080/5802278	
<b>X</b>	SICILIA	091/7071937	091/7071999

AGGIORNAMENTO: 24-09-2015



**AVVISO N.° 16011****Prot. N° RIA/0001995 del 17/01/2016**

**PRESIDENZA DEL CONSIGLIO DEI MINISTRI**  
**DIPARTIMENTO DELLA PROTEZIONE CIVILE**  
 CENTRO FUNZIONALE CENTRALE – SETTORE METEO

Numeri di fax degli **ENTI REGIONALI DI PROTEZIONE CIVILE** in indirizzo nel tele:

	REGIONE	RECAPITO FAX	RECAPITO TEL
	VALLE D'AOSTA	800238222 (S.OP.)	
	PIEMONTE	011/740001 – 4325916	011/4321306 335/6998046-33-32
	LIGURIA	010/5485.709 010/5700373	010/5485.990 – 991 - 992 S.OP. 010/5485990-1-2-3
	LOMBARDIA	02/69901091-02/69777782- 02/67655410-02/67655730- 02/67652853 (TUTTI)	800/061160
	PROV. AUT. TRENTO	0461/492305	
	PROV. AUT. BOLZANO	0471/416059	
	VENETO	041/2794712 - 5382139 (ENTRAMBI)	800990009 (REP)
	FRIULI VENEZIA GIULIA	040/3773702 0432/928681 (ENTRAMBI)	
	EMILIA-ROMAGNA	051/5274418 emergenze 051/5274829 051/5274768 entrambi	051/5274200-5274404 COR PROCIV 335/6326953 348/7977560 FUNZ. REPERIBILE
	TOSCANA	055/437 7068 – FAX EME 055/430285	055/32684
	UMBRIA	075/5042732 + 075/5042629 ENTRAMBI	
<b>X</b>	MARCHE	071/8062419 – 8064123	
	LAZIO	06/51683596 - 3597 (ENTRAMBI)	803555 06/51686410 06/98012327
<b>X</b>	ABRUZZO	0862/313060	0862/3631 - 363282
	SARDEGNA	070/6064865 070/6066781	
<b>X</b>	CAMPANIA	081/2323860	
<b>X</b>	MOLISE	0874/311872 0874/424407	0874/3141
<b>X</b>	BASILICATA	0971/668519	335/7555950
<b>X</b>	CALABRIA	0961/368871-81 0961/7673310	0961/768111 0961/7673 800222211
<b>X</b>	PUGLIA	080/5372310 - 080/5802272	
<b>X</b>	SICILIA	091/7074796	800458787

**AVVISO N.° 16011****Prot. N° RIA/0001995 del 17/01/2016**

**PRESIDENZA DEL CONSIGLIO DEI MINISTRI**  
**DIPARTIMENTO DELLA PROTEZIONE CIVILE**  
**CENTRO FUNZIONALE CENTRALE –SETTORE METEO**

Numeri di fax dei **SERVIZI METEO REGIONALI E CENTRI DI COMPETENZA** in indirizzo nel tele:

ENTI	FAX	TELEFONO
PIEMONTE	011/3181709	011/196819-68-71
CMIRL LIGURIA CIMA – SAVONA	010/5740983 019/23027240/259	010/5305934 centralino 010/5958165 uff. meteo 3484452703 rep. meteo
ARPA LOMBARDIA	02/69666248	02/67655595 Referente 02/67652471
CENTRO GEOF. PREALPINO	0332/237143	VA 0332/235491
SERV. METEO- TRENINO	0461/ 238305	0461/494877/ 1
ARPAV VENETO Servizio Meteorologico Regionale	049/9925502 PD	PD 049/9998111(REP) 049/9998128 SALA OP.
CENTRO PREVISIONI E SEGNALAZIONI MAREE VENEZIA	041/2748580 041/5210378	041/2748787
ARPA – OSMER FRIULI VENEZIA GIULIA	0432/934100	0432/934111 REP 348-2478240
CF EMILIA-ROMAGNA	051/6497501 051/5274352 (entrambi)	SALA OP. 051/6497606
LAMMA TOSCANA	055-4483092 055-444083 (preannunciare telefonicamente)	055-448301
<b>X</b> CF CALABRIA	0961-531122	
CF CAMPANIA	081-2323851	
ARPAS – SARDEGNA	079/262681	SS 079/258600



**PRESIDENZA DEL CONSIGLIO DEI MINISTRI  
DIPARTIMENTO DELLA PROTEZIONE CIVILE**

Qualifica di Precedenza		Classifica di Segretezza			Spazio Riservato al Centro Trasmissioni						
Ordinario	Urgente	Non Classificato	Riservato	Segreto	Ora di Ricezione	Ora di Trasmissione	Sistema di trasmissione				Note dell'operatore
							Telex	Fono	Corr.	FAX	

**DA: DIPARTIMENTO PROTEZIONE CIVILE – VIA ULPIANO, 11 00193 ROMA-**

**AI RESPONSABILI PROTEZIONE CIVILE CENTRI FUNZIONALI E SERV. METEO REGIONI:  
CAMPANIA, BASILICATA, CALABRIA E SICILIA.**

**LORO SEDI**

**ALLE PREFETTURE - UFFICI TERRITORIALI DI GOVERNO DI:  
BASILICATA, CALABRIA E SICILIA.**

**LORO SEDI**

**PER CONOSCENZA ALLE PREFETTURE - UFFICI TERRITORIALI DI GOVERNO DI:  
CAMPANIA.**

**LORO SEDI**

- MIN. INTERNO DIPARTIMENTO VV.FF. SOCC. PUB. DIF. CIV.  
CENTRO OPERATIVO NAZIONALE FAX 064814695 RM
- MIN. POL. AGR. AL. E FORESTALI  
CORPO FORESTALE DELLO STATO/ SALA OPERATIVA METEOMONT FAX 06/4745717 RM
- MIN. INFRASTRUTTURE E TRASPORTI FAX 0644125105  
FAX 065922737
- AM/SALA SITUAZIONI TEL. 06/49865066-5823-5824 FAX 06/49864503
- CNMCA/SALA OP TEL. 06/91294021 FAX 06/91293225
- COIDIFESA ROMA FAX 06/46919003
- SMD/TLC TEL. 06/46913296 FAX 06/46912043
- COMANDO FORZE DI DIFESA INTERREGIONALE NORD FAX 049/8202083
- COMANDO FORZE DI DIFESA INTERREGIONALE SUD comfod2@postacert.difesa.it
- ISPRA – S.O. FAX 06/5016682
- ENEL - (PROCIV) FAX 06/83052795
- TERNA SPA TEL 06/83138282 RM FAX 06/81655294
- 2i RETE GAS [ingegneria@pec.2iretegas.it](mailto:ingegneria@pec.2iretegas.it) FAX 02/93473328
- COM.GEN. CAP.DI PORTO/ SALA OP. FAX 06/59084793 RM  
FAX 06/5922737
- ENAV OPERAZIONI METEO FAX 06/88318189
- ENAV RESP. PIAN. E SVILUP. METEO FAX 06/88318165
- UPM ROMA (ENAV) FAX 06/79086459
- UPM MILANO (ENAV) FAX 02/70143226
- ENAC UFF. SALA CRISI E GESTIONI EVENTI TEL 06/44596475 FAX 06/44596538

**AVVISO N.° 16012****Prot. N° RIA/2205 del 18/01/2016****OGGETTO: AVVISO DI CONDIZIONI METEOROLOGICHE AVVERSE**

RIFE././ **DIRETTIVA PRESIDENTE DEL CONSIGLIO DEI MINISTRI 27-2-2004. "INDIRIZZI OPERATIVI PER LA GESTIONE ORGANIZZATIVA E FUNZIONALE DEL SISTEMA DI ALLERTAMENTO NAZIONALE E REGIONALE PER IL RISCHIO IDROGEOLOGICO E IDRAULICO AI FINI DI PROTEZIONE CIVILE".**

1. UN IMPULSO PERTURBATO DI PROVENIENZA ATLANTICA ANDRA' AD INTERESSARE, DALLE PROSSIME ORE, LA SARDEGNA, PER POI ESTENDERSI, NELLA GIORNATA DI DOMANI, ALLE REGIONI MERIDIONALI CON PIOGGE E NEVICATE ANCHE A BASSA QUOTA ED UN RINFORZO DELLA VENTILAZIONE.
2. PER QUANTO ESPOSTO NEL BOLLETTINO DI VIGILANZA METEOROLOGICA NAZIONALE DI OGGI, LUNEDI 18 GENNAIO 2016; SULLA BASE DELLA CONCERTAZIONE SINOTTICA DI OGGI, NELL'AMBITO DEL GRUPPO TECNICO CON IL SERVIZIO METEOROLOGICO DELL'AERONAUTICA MILITARE E I SETTORI METEO DEI CENTRI FUNZIONALI DELLE REGIONI PIEMONTE ED EMILIA-ROMAGNA; PRESO ATTO DEGLI AVVISI DI AVVERSE CONDIZIONI METEO EMESSE DALLA REGIONE CAMPANIA; TENUTO CONTO DELL'AVVISO DI AVVERSE CONDIZIONI METEO EMESSE DAL SERVIZIO METEO DELL'AERONAUTICA MILITARE; SULLA BASE DEI MODELLI E DELLE INFORMAZIONI DISPONIBILI, ALLE ORE 15.30 DI OGGI, LUNEDI 18 GENNAIO 2016, SI EMETTE IL SEGUENTE:

**AVVISO DI CONDIZIONI METEOROLOGICHE AVVERSE**

**"DALLA MATTINA DI DOMANI, MARTEDI 19 GENNAIO 2016, E PER LE SUCCESSIVE 18-24 ORE SI PREVEDONO:**

- **PRECIPITAZIONI, ANCHE A CARATTERE DI ROVESCIO O TEMPORALE, SU BASILICATA, CALABRIA E SICILIA, CHE RISULTERANNO A CARATTERE NEVOSO AL DI SOPRA DEI 300-500 SU BASILICATA E CALABRIA SETTENTRIONALE, AL DI SOPRA DEI 500-800 METRI SULLA CALABRIA CENTRO-MERIDIONALE ED OLTRE GLI 800 METRI SULLA SICILIA, CON APPORTI AL SUOLO DEBOLI O LOCALMENTE MODERATI;**
  - **PRECIPITAZIONI NEVOSE, AL DI SOPRA DEI 300-400 METRI SULLA CAMPANIA CENTRO-MERIDIONALE CON APPORTI AL SUOLO DEBOLI O LOCALMENTE MODERATI;**
  - **VENTI FORTI DAI QUADRANTI ORIENTALI SU BASILICATA, CALABRIA E SICILIA CENTRO-ORIENTALE, CON TEMPORANEI RINFORZI FINO A BURRASCA;**
  - **VENTI FORTI DAI QUADRANTI OCCIDENTALI SULLA SICILIA OCCIDENTALE, CON TEMPORANEI RINFORZI FINO A BURRASCA E TENDENZA A RUOTARE DAI QUADRANTI SETTENTRIONALI;**
  - **MAREGGIATE LUNGO LE COSTE ESPOSTE."**
3. PER LE REGIONI INTERESSATE SI CONFERMANO LE RACCOMANDAZIONI CONTENUTE NELLA DIRETTIVA A RIFERIMENTO.
  4. QUESTO DIPARTIMENTO SEGUIRA' L'EVOLVERSI DELLA SITUAZIONE TRAMITE I SUCCESSIVI BOLLETTINI DI VIGILANZA EMESSI SUL SITO INTERNET <http://www.protezionecivile.gov.it/>, AI QUALI SI PREGA DI PORRE ATTENZIONE.
  5. **AI DIRETTI DESTINATARI DEL PRESENTE MESSAGGIO SI COMUNICA CHE LA RICEVUTA DI TRASMISSIONE DELL'INVIO A MEZZO FAX RAPPRESENTERA', PER QUESTO DIPARTIMENTO, LA CERTIFICAZIONE DELL'AVVENUTA NOTIFICA.**

ROMA, 18 gennaio 2016

IL DIRETTORE DELL'UFFICIO  
RISCHI IDROGEOLOGICI ED ANTROPICI  
ROBERTO OREFICINI ROSI  
(f.to Roberto Oreficini Rosi)

**AVVISO N.° 16012****Prot. N° RIA/2205 del 18/01/2016**

**PRESIDENZA DEL CONSIGLIO DEI MINISTRI**  
**DIPARTIMENTO DELLA PROTEZIONE CIVILE**  
 CENTRO FUNZIONALE CENTRALE – SETTORE METEO  
**Numeri di fax degli ENTI DELLO STATO in indirizzo nel tele:**

	ENTI	NUMERO FAX	INDIRIZZO
X	CG CARABINIERI - SALA OPERATIVA	06/80982486	
X	DIPARTIMENTO DELLA PUBBLICA SICUREZZA – DIR. CENTR. POLIZIA STRADALE E FERROVIARIA, COMUNICAZIONI E REPARTI SPECIALI – SERVIZIO POLIZIA STRADALE	06/46530434	
X	SALA OPERATIVA - CORPO DI POLIZIA PENITENZIARIA	06/45506392	
	STRADA DEI PARCHI	06/41592439 RM	06/4111621 - 41592314
X	AISCAT	06/4746968	06/4827163
X	AUTOSTRADAE SPA	FAX 06/43634640 FAX 06/43632131 FAX 06/43632191 <b><u>SOLO DI DOMENICA E/O</u></b> <b><u>FESTIVO FAX :</u></b> <b><u>06/43632131</u></b>	RM 06/43632141 <b><u>PREANNUNCIARE</u></b> <b><u>TELEFONICAMENTE ALLO</u></b> <b><u>06/43632141</u></b>
X	COM. TR. ALPINE METEOMONT	Pec : <a href="mailto:meteomont@postacert.difesa.it">meteomont@postacert.difesa.it</a> e-mail: <a href="mailto:userv@comalp.esercito.difesa.it">userv@comalp.esercito.difesa.it</a>	
X	CFS.SVZ- METEOMONT	FAX 06/7219664	RM 06/ 72466253 -270
	ARDIS	FAX 06/51687416	RM 06/51687379
	AIPO	FAX 0521/797376 FAX 0131/260195	0521/797291 AL 0131/266258 - 254095
X	ANAS	Fax 06/44463421	RM
X	TELECOM	Fax 06/41861507 Fax 06/41860174	
X	VODAFONE	FAX 02/41433644	
X	WIND	FAX 06/83115402 06/83115402 h24	
X	F.S. S.p.A.	06/44102828 06/44102289	RM
X	Dir. Gen. Dighe Infr. Idriche ed Elettriche	06/989532740	06/44442839
X	Poste Italiane - Presidio Protezione e difesa civile	06/98680080	

**AVVISO N.° 16012****Prot. N° RIA/2205 del 18/01/2016**

**PRESIDENZA DEL CONSIGLIO DEI MINISTRI**  
**DIPARTIMENTO DELLA PROTEZIONE CIVILE**  
 CENTRO FUNZIONALE CENTRALE – SETTORE METEO

**Numeri di fax dei RESPONSABILI DEI CENTRI FUNZIONALI DECENTRATI in indirizzo nel tele:**

	REGIONE	RECAPITO FAX	RECAPITO TEL
	VALLE D'AOSTA	0165/272291	0165/272650
	PIEMONTE	011/3181709	011/3168292
	LIGURIA	010/5740983 (=S.M.)	010/6437510
	LOMBARDIA	02/69901091	
	PROV. AUT. TRENTO	0461/981231 (=S.M.)	
	PROV. AUT. BOLZANO	0471/289271 0471/920043	0471/414763
	VENETO	041/2794015	
	FRIULI VENEZIA GIULIA	0432/928681	0432/923333
	EMILIA-ROMAGNA	051/5274352 051/6497501 (=S.M./P.C.)	
	TOSCANA	050/915318 055/4483092 – 055/4622740	
	UMBRIA	0742/329301	0742/630711 – 3357757395 (rep.)
	MARCHE	071/8067709	071/8067745
	LAZIO	06/44702876	
	ABRUZZO	0862/362848 - 085/691700	0862/314311 - 085/63933
	SARDEGNA	070/6062398 – 070/272485	
<b>X</b>	CAMPANIA	081/2323851	081/2323111
	MOLISE	0874/779977	0874/7791
<b>X</b>	BASILICATA	SOSPESO	
<b>X</b>	CALABRIA	0961/531122	0961/531131
	PUGLIA	080/5802277 – 080/5802278	
<b>X</b>	SICILIA	091/7071937	091/7071999

AGGIORNAMENTO: 24-09-2015

**AVVISO N.° 16012****Prot. N° RIA/2205 del 18/01/2016**

**PRESIDENZA DEL CONSIGLIO DEI MINISTRI**  
**DIPARTIMENTO DELLA PROTEZIONE CIVILE**  
 CENTRO FUNZIONALE CENTRALE - SETTORE METEO

**Numeri di fax degli ENTI REGIONALI DI PROTEZIONE CIVILE in indirizzo nel tele:**

	REGIONE	RECAPITO FAX	RECAPITO TEL
	VALLE D'AOSTA	800238222 (S.OP.)	
	PIEMONTE	011/740001 - 4325916	011/4321306 335/6998046-33-32
	LIGURIA	010/5485.709 010/5700373	010/5485.990 - 991 - 992 S.OP. 010/5485990-1-2-3
	LOMBARDIA	02/69901091-02/69777782- 02/67655410-02/67655730- 02/67652853 (TUTTI)	800/061160
	PROV. AUT. TRENTO	0461/492305	
	PROV. AUT. BOLZANO	0471/416059	
	VENETO	041/2794712 - 5382139 (ENTRAMBI)	800990009 (REP)
	FRIULI VENEZIA GIULIA	040/3773702 0432/928681 (ENTRAMBI)	
	EMILIA-ROMAGNA	051/5274418 emergenze 051/5274829 051/5274768 entrambi	051/5274200-5274404 COR PROCIV 335/6326953 348/7977560 FUNZ. REPERIBILE
	TOSCANA	055/437 7068 - FAX EME 055/430285	055/32684
	UMBRIA	075/5042732 + 075/5042629 ENTRAMBI	
	MARCHE	071/8062419 - 8064123	
	LAZIO	06/51683596 - 3597 (ENTRAMBI)	803555 06/51686410 06/98012327
	ABRUZZO	0862/313060	0862/3631 - 363282
	SARDEGNA	070/6064865 070/6066781	
<b>X</b>	CAMPANIA	081/2323860	
	MOLISE	0874/311872 0874/424407	0874/3141
<b>X</b>	BASILICATA	0971/668519	335/7555950
<b>X</b>	CALABRIA	0961/368871-81 0961/7673310	0961/768111 0961/7673 800222211
	PUGLIA	080/5372310 - 080/5802272	
<b>X</b>	SICILIA	091/7074796	800458787

**AVVISO N.° 16012****Prot. N° RIA/2205 del 18/01/2016**

**PRESIDENZA DEL CONSIGLIO DEI MINISTRI**  
**DIPARTIMENTO DELLA PROTEZIONE CIVILE**  
 CENTRO FUNZIONALE CENTRALE –SETTORE METEO

**Numeri di fax SERVIZI METEO REGIONALI E CENTRI DI COMPETENZA**

ENTI	FAX	TELEFONO
PIEMONTE	011/3181709	011/196819-68-71
CMIRL LIGURIA CIMA – SAVONA	010/5740983 019/23027240/259	010/5305934 centralino 010/5958165 uff. meteo 3484452703 rep. meteo
ARPA LOMBARDIA	02/69666248	02/67655595 Referente 02/67652471
CENTRO GEOF. PREALPINO	0332/237143	VA 0332/235491
SERV. METEO- TRENINO	0461/ 238305	0461/494877/ 1
ARPAV VENETO Servizio Meteorologico Regionale	049/9925502 PD	PD 049/9998111(REP) 049/9998128 SALA OP.
CENTRO PREVISIONI E SEGNALAZIONI MAREE VENEZIA	041/2748580 041/5210378	041/2748787
ARPA – OSMER FRIULI VENEZIA GIULIA	0432/934100	0432/934111 REP 348-2478240
CF EMILIA-ROMAGNA	051/6497501 051/5274352 (entrambi)	SALA OP. 051/6497606
LAMMA TOSCANA	055-4483092 055-444083 (preannunciare telefonicamente)	055-448301
<b>X</b> CF CALABRIA	0961-531122	
<b>X</b> CF CAMPANIA	081-2323851	
ARPAS – SARDEGNA	079/262681	SS 079/258600





**PRESIDENZA DEL CONSIGLIO DEI MINISTRI  
DIPARTIMENTO DELLA PROTEZIONE CIVILE**

Qualifica di Precedenza		Classifica di Segretezza			Spazio Riservato al Centro Trasmissioni						
Ordinario	Urgente	Non Classificato	Riservato	Segreto	Ora di Ricezione	Ora di Trasmissione	Sistema di trasmissione				Note dell'operatore
							Telex	Fono	Corr.	FAX	

**DA: DIPARTIMENTO PROTEZIONE CIVILE – VIA ULPIANO, 11 00193 ROMA-**

**AI RESPONSABILI PROTEZIONE CIVILE CENTRI FUNZIONALI E SERV. METEO REGIONI:**  
**PIEMONTE, TOSCANA, MARCHE, EMILIA-ROMAGNA UMBRIA, ABRUZZO, MOLISE E PUGLIA**  
**LORO SEDI**

**ALLE PREFETTURE - UFFICI TERRITORIALI DI GOVERNO DI:**  
**UMBRIA, ABRUZZO, MOLISE E PUGLIA**  
**LORO SEDI**

**PER CONOSCENZA ALLE PREFETTURE - UFFICI TERRITORIALI DI GOVERNO DI:**  
**PIEMONTE, TOSCANA, MARCHE, EMILIA-ROMAGNA.**  
**LORO SEDI**

- MIN. INTERNO DIPARTIMENTO VV.FF. SOCC. PUB. DIF. CIV.  
CENTRO OPERATIVO NAZIONALE FAX 064814695 RM
- MIN. POL. AGR. AL. E FORESTALI  
CORPO FORESTALE DELLO STATO/ SALA OPERATIVA METEOMONT FAX 06/4745717 RM
- MIN. INFRASTRUTTURE E TRASPORTI FAX 0644125105  
FAX 065922737
- AM/SALA SITUAZIONI TEL. 06/49865066-5823-5824 FAX 06/49864503
- CNMCA/SALA OP TEL. 06/91294021 FAX. 06/91293225
- COIDIFESA ROMA FAX 06/46919003
- SMD/TLC TEL. 06/46913296 FAX 06/46912043
- COMANDO FORZE DI DIFESA INTERREGIONALE NORD FAX 049/8202083
- COMANDO FORZE DI DIFESA INTERREGIONALE SUD comfod2@postacert.difesa.it
- ISPRA – S.O. FAX 06/5016682
- ENEL - (PROCIV) FAX 06/83052795
- TERNA SPA TEL 06/83138282 RM FAX 06/81655294
- 2i RETE GAS [ingegneria@pec.2iretegas.it](mailto:ingegneria@pec.2iretegas.it) FAX 02/93473328
- COM.GEN. CAP.DI PORTO/ SALA OP. FAX 06/59084793 RM  
FAX 06/5922737
- ENAV S.p.A. protocollogenerale@pec.enav.it
- ENAV FUNZIONE METEOROLOGIA marco.tadini@enav.it
- ENAV SETTORE GESTIONE OPERATIVA paolo.ciolli@enav.it
- UPM ROMA (ENAV) upm.roma@enav.it
- UPM MILANO (ENAV) upm.milano@enav.it
- ENAC UFF. SALA CRISI E GESTIONI EVENTI TEL 06/44596475 FAX 06/44596538

**AVVISO N.° 16013****Prot. N° RIA/4832 del 30/01/2016****OGGETTO: AVVISO DI CONDIZIONI METEOROLOGICHE AVVERSE**

RIFE././ **DIRETTIVA PRESIDENTE DEL CONSIGLIO DEI MINISTRI 27-2-2004. "INDIRIZZI OPERATIVI PER LA GESTIONE ORGANIZZATIVA E FUNZIONALE DEL SISTEMA DI ALLERTAMENTO NAZIONALE E REGIONALE PER IL RISCHIO IDROGEOLOGICO E IDRAULICO AI FINI DI PROTEZIONE CIVILE".**

1. UNA PERTURBAZIONE ATLANTICA IN VELOCE TRANSITO SULL'EUROPA SETTENTRIONALE, DETERMINERA' UN RINFORZO DEI VENTI SU GRAN PARTE DELLE REGIONI ITALIANE.
2. PER QUANTO ESPOSTO NEL BOLLETTINO DI VIGILANZA METEOROLOGICA NAZIONALE DI OGGI, SABATO 30 GENNAIO 2016; SULLA BASE DELLA CONCERTAZIONE SINOTTICA DI OGGI, NELL'AMBITO DEL GRUPPO TECNICO CON IL SERVIZIO METEOROLOGICO DELL'AERONAUTICA MILITARE E I SETTORI METEO DEI CENTRI FUNZIONALI DELLE REGIONI PIEMONTE ED EMILIA-ROMAGNA; PRESO ATTO DEGLI AVVISI DI AVVERSE CONDIZIONI METEO EMESSE DALLE REGIONI PIEMONTE, MARCHE ED EMILIA-ROMAGNA; PRESO ATTO DEL BOLLETTINO DI CRITICITA' DELLA REGIONE TOSCANA; SULLA BASE DEI MODELLI E DELLE INFORMAZIONI DISPONIBILI, ALLE ORE 14.30 DI OGGI, SABATO 30 GENNAIO 2016, SI EMETTE IL SEGUENTE:

**AVVISO DI CONDIZIONI METEOROLOGICHE AVVERSE**

**"DAL TARDO POMERIGGIO OGGI, SABATO 30 GENNAIO 2016, E PER LE SUCCESSIVE 24-36 ORE SI PREVEDONO: VENTI FORTI CON RINFORZI DI BURRASCA DAI QUADRANTI OCCIDENTALI SU PIEMONTE, TOSCANA, EMILIA-ROMAGNA, MARCHE, UMBRIA, IN SUCCESSIVA ESTENSIONE AD ABRUZZO, MOLISE E PUGLIA; MAREGGIATE LUNGO LE COSTE ESPOSTE."**

3. PER LE REGIONI INTERESSATE SI CONFERMANO LE RACCOMANDAZIONI CONTENUTE NELLA DIRETTIVA A RIFERIMENTO.
4. QUESTO DIPARTIMENTO SEGUIRA' L'EVOLVERSI DELLA SITUAZIONE TRAMITE I SUCCESSIVI BOLLETTINI DI VIGILANZA EMESSI SUL SITO INTERNET <http://www.protezionecivile.gov.it/>, AI QUALI SI PREGA DI PORRE ATTENZIONE.
5. **AI DIRETTI DESTINATARI DEL PRESENTE MESSAGGIO SI COMUNICA CHE LA RICEVUTA DI TRASMISSIONE DELL'INVIO A MEZZO FAX RAPPRESENTERA', PER QUESTO DIPARTIMENTO, LA CERTIFICAZIONE DELL'AVVENUTA NOTIFICA.**

ROMA, 30 gennaio 2016

IL DIRETTORE DELL'UFFICIO  
RISCHI IDROGEOLOGICI ED ANTROPICI  
ROBERTO OREFICINI ROSI  
(f.to Roberto Oreficini Rosi)

**AVVISO N.° 16013****Prot. N° RIA/ 4832 del 30/01/2016**

**PRESIDENZA DEL CONSIGLIO DEI MINISTRI**  
**DIPARTIMENTO DELLA PROTEZIONE CIVILE**  
**CENTRO FUNZIONALE CENTRALE – SETTORE METEO**  
 Numeri di fax degli **ENTI DELLO STATO** in indirizzo nel tele:

	ENTI	NUMERO FAX	INDIRIZZO
X	CG CARABINIERI - SALA OPERATIVA	06/80982486	
X	DIPARTIMENTO DELLA PUBBLICA SICUREZZA – DIR. CENTR. POLIZIA STRADALE E FERROVIARIA, COMUNICAZIONI E REPARTI SPECIALI – SERVIZIO POLIZIA STRADALE	06/46530434	
X	SALA OPERATIVA - CORPO DI POLIZIA PENITENZIARIA	06/45506392	
	STRADA DEI PARCHI	06/41592439 RM	06/4111621 - 41592314
X	AISCAT	06/4746968	06/4827163
X	AUTOSTRADAE SPA	FAX 06/43634640 FAX 06/43632131 FAX 06/43632191 <b><u>SOLO DI DOMENICA E/O</u></b> <b><u>FESTIVO FAX :</u></b> <b><u>06/43632131</u></b>	RM 06/43632141 <b><u>PREANNUNCIARE</u></b> <b><u>TELEFONICAMENTE ALLO</u></b> <b><u>06/43632141</u></b>
X	COM. TR. ALPINE METEOMONT	Pec : <a href="mailto:meteomont@postacert.difesa.it">meteomont@postacert.difesa.it</a> e-mail: <a href="mailto:userv@comalp.esercito.difesa.it">userv@comalp.esercito.difesa.it</a>	
X	CFS.SVZ- METEOMONT	FAX 06/7219664	RM 06/ 72466253 -270
X	ARDIS	FAX 06/51687416	RM 06/51687379
X	AIPO	FAX 0521/797376 FAX 0131/260195	0521/797291 AL 0131/266258 - 254095
X	ANAS	Fax 06/44463421	RM
X	TELECOM	Fax 06/41861507 Fax 06/41860174	
X	VODAFONE	FAX 02/41433644	
X	WIND	FAX 06/83115402 06/83115402 h24	
X	F.S. S.p.A.	06/44102828 06/44102289	RM
X	Dir. Gen. Dighe Infr. Idriche ed Elettriche	06/989532740	06/44442839
X	Poste Italiane - Presidio Protezione e difesa civile	06/98680080	

**AVVISO N.° 16013****Prot. N° RIA 4832 del 30/01/2016**



**PRESIDENZA DEL CONSIGLIO DEI MINISTRI  
DIPARTIMENTO DELLA PROTEZIONE CIVILE  
CENTRO FUNZIONALE CENTRALE – SETTORE METEO**

Numeri di fax dei **RESPONSABILI DEI CENTRI FUNZIONALI DECENTRATI** in indirizzo nel tele:

	<b>REGIONE</b>	<b>RECAPITO FAX</b>	<b>RECAPITO TEL</b>
	VALLE D'AOSTA	0165/272291	0165/272650
<b>X</b>	PIEMONTE	011/3181709	011/3168292
	LIGURIA	010/5740983 (=S.M.)	010/6437510
	LOMBARDIA	02/69901091	
	PROV. AUT. TRENTO	0461/981231 (=S.M.)	
	PROV. AUT. BOLZANO	0471/289271 0471/920043	0471/414763
	VENETO	041/2794015	
	FRIULI VENEZIA GIULIA	0432/928681	0432/923333
<b>X</b>	EMILIA-ROMAGNA	051/5274352 051/6497501 (=S.M./P.C.)	
<b>X</b>	TOSCANA	050/915318 055/4483092 – 055/4622740	
<b>X</b>	UMBRIA	0742/329301	0742/630711 – 3357757395 (rep.)
<b>X</b>	MARCHE	071/8067709	071/8067745
	LAZIO	06/44702876	
<b>X</b>	ABRUZZO	0862/362848 - 085/691700	0862/314311 - 085/63933
	SARDEGNA	070/6062398 – 070/272485	
	CAMPANIA	081/2323851	081/2323111
<b>X</b>	MOLISE	0874/779977	0874/7791
	BASILICATA	SOSPESO	
	CALABRIA	0961/531122	0961/531131
<b>X</b>	PUGLIA	080/5802277 – 080/5802278	
	SICILIA	091/7071937	091/7071999

AGGIORNAMENTO: 24-09-2015

**AVVISO N.° 16013****Prot. N° RIA/4832 del 30/01/2016**

**PRESIDENZA DEL CONSIGLIO DEI MINISTRI**  
**DIPARTIMENTO DELLA PROTEZIONE CIVILE**  
 CENTRO FUNZIONALE CENTRALE – SETTORE METEO

Numeri di fax degli **ENTI REGIONALI DI PROTEZIONE CIVILE** in indirizzo nel tele:

	REGIONE	RECAPITO FAX	RECAPITO TEL
	VALLE D'AOSTA	800238222 (S.OP.)	
<b>X</b>	PIEMONTE	011/740001 – 4325916	011/4321306 335/6998046-33-32
	LIGURIA	010/5485.709 010/5700373	010/5485.990 – 991 - 992 S.OP. 010/5485990-1-2-3
	LOMBARDIA	02/69901091-02/69777782- 02/67655410-02/67655730- 02/67652853 (TUTTI)	800/061160
	PROV. AUT. TRENTO	0461/492305	
	PROV. AUT. BOLZANO	0471/416059	
	VENETO	041/2794712 - 5382139 (ENTRAMBI)	800990009 (REP)
	FRIULI VENEZIA GIULIA	040/3773702 0432/928681 (ENTRAMBI)	
<b>X</b>	EMILIA-ROMAGNA	051/5274418 emergenze 051/5274829 051/5274768 entrambi	051/5274200-5274404 COR PROCIV 335/6326953 348/7977560 FUNZ. REPERIBILE
<b>X</b>	TOSCANA	055/437 7068 – FAX EME 055/430285	055/32684
<b>X</b>	UMBRIA	075/5042732 + 075/5042629 ENTRAMBI	
<b>X</b>	MARCHE	071/8062419 – 8064123	
	LAZIO	06/51683596 - 3597 (ENTRAMBI)	803555 06/51686410 06/98012327
<b>X</b>	ABRUZZO	0862/313060	0862/3631 - 363282
	SARDEGNA	070/6064865 070/6066781	
	CAMPANIA	081/2323860	
<b>X</b>	MOLISE	0874/311872 0874/424407	0874/3141
	BASILICATA	0971/668519	335/7555950
	CALABRIA	0961/368871-81 0961/7673310	0961/768111 0961/7673 800222211
<b>X</b>	PUGLIA	080/5372310 - 080/5802272	
	SICILIA	091/7074796	800458787

**AVVISO N.° 16012****Prot. N° RIA 4832 del 30/01/2016**

**PRESIDENZA DEL CONSIGLIO DEI MINISTRI**  
**DIPARTIMENTO DELLA PROTEZIONE CIVILE**  
**CENTRO FUNZIONALE CENTRALE –SETTORE METEO**

Numeri di fax dei **SERVIZI METEO REGIONALI E CENTRI DI COMPETENZA** in indirizzo nel tele:

	ENTI	FAX	TELEFONO
<b>X</b>	PIEMONTE	011/3181709	011/196819-68-71
	CMIRL LIGURIA CIMA – SAVONA	010/5740983 019/23027240/259	010/5305934 centralino 010/5958165 uff. meteo 3484452703 rep. meteo
	ARPA LOMBARDIA	02/69666248	02/67655595 Referente 02/67652471
	CENTRO GEOF. PREALPINO	0332/237143	VA 0332/235491
	SERV. METEO- TRENINO	0461/ 238305	0461/494877/ 1
	ARPAV VENETO Servizio Meteorologico Regionale	049/9925502 PD	PD 049/9998111(REP) 049/9998128 SALA OP.
	CENTRO PREVISIONI E SEGNALAZIONI MAREE VENEZIA	041/2748580 041/5210378	041/2748787
	ARPA – OSMER FRIULI VENEZIA GIULIA	0432/934100	0432/934111 REP 348-2478240
<b>X</b>	CF EMILIA-ROMAGNA	051/6497501 051/5274352 (entrambi)	SALA OP. 051/6497606
<b>X</b>	LAMMA TOSCANA	055-4483092 055-444083 (preannunciare telefonicamente)	055-448301
	CF CALABRIA	0961-531122	
	CF CAMPANIA	081-2323851	
	ARPAS – SARDEGNA	079/262681	SS 079/258600



## PRESIDENZA DEL CONSIGLIO DEI MINISTRI DIPARTIMENTO DELLA PROTEZIONE CIVILE

Qualifica di Precedenza		Classifica di Segretezza			Spazio Riservato al Centro Trasmissioni				Note dell'operatore		
Ordinario	Urgente	Non Classificato	Riservato	Segreto	Ora di Ricezione	Ora di Trasmissione	Sistema di trasmissione				
							Telex	Fono	Corr.	FAX	

**DA: DIPARTIMENTO PROTEZIONE CIVILE – VIA ULPIANO, 11 00193 ROMA-**

**AI RESPONSABILI PROTEZIONE CIVILE CENTRI FUNZIONALI E SERV. METEO REGIONI:  
CAMPANIA, BASILICATA, CALABRIA E SICILIA.**

**LORO SEDI**

**ALLE PREFETTURE - UFFICI TERRITORIALI DI GOVERNO DI:  
BASILICATA, CALABRIA E SICILIA.**

**LORO SEDI**

**PER CONOSCENZA ALLE PREFETTURE - UFFICI TERRITORIALI DI GOVERNO DI:  
CAMPANIA.**

**LORO SEDI**

- **MIN. INTERNO DIPARTIMENTO VV.FF. SOCC. PUB. DIF. CIV.  
CENTRO OPERATIVO NAZIONALE** **FAX 064814695 RM**
- **MIN. POL. AGR. AL. E FORESTALI  
CORPO FORESTALE DELLO STATO/ SALA OPERATIVA METEOMONT** **FAX 06/4745717 RM**
- **MIN. INFRASTRUTTURE E TRASPORTI** **FAX 0644125105  
FAX 065922737**
- **AM/SALA SITUAZIONI** **TEL. 06/49865066-5823-5824** **FAX 06/49864503**
- **CNMCA/SALA OP** **TEL. 06/91294021** **FAX. 06/91293225**
- **COIDIFESA ROMA** **FAX 06/46919003**
- **SMD/TLC** **TEL. 06/46913296** **FAX 06/46912043**
- **COMANDO FORZE DI DIFESA INTERREGIONALE NORD** **FAX 049/8202083**
- **COMANDO FORZE DI DIFESA INTERREGIONALE SUD** **comfod2@postacert.difesa.it**
- **ISPRA – S.O.** **FAX 06/5016682**
- **ENEL - (PROCIV)** **FAX 06/83052795**
- **TERNA SPA** **TEL 06/83138282 RM** **FAX 06/81655294**
- **2i RETE GAS** **[ingegneria@pec.2iretegas.it](mailto:ingegneria@pec.2iretegas.it)** **FAX 02/93473328**
- **COM.GEN. CAP.DI PORTO/ SALA OP.** **FAX 06/59084793 RM**  
**FAX 06/5922737**
- **ENAV OPERAZIONI METEO** **FAX 06/88318189**
- **ENAV RESP. PIAN. E SVILUP. METEO** **FAX 06/88318165**
- **UPM ROMA (ENAV)** **FAX 06/79086459**
- **UPM MILANO (ENAV)** **FAX 02/70143226**
- **ENAC UFF. SALA CRISI E GESTIONI EVENTI** **TEL 06/44596475** **FAX 06/44596538**

**AVVISO N.° 16002**  
**Prot n° RIA/ 0000057 del 02/01/2016**

**OGGETTO: AVVISO DI CONDIZIONI METEOROLOGICHE AVVERSE**  
**ESTENSIONE AVVISO DEL N.° 16001 PROT. DPC/RIA/0000010/ DEL 01 GENNAIO 2016**

RIFE./ **DIRETTIVA PRESIDENTE DEL CONSIGLIO DEI MINISTRI 27-2-2004. "INDIRIZZI OPERATIVI PER LA GESTIONE ORGANIZZATIVA E FUNZIONALE DEL SISTEMA DI ALLERTAMENTO NAZIONALE E REGIONALE PER IL RISCHIO IDROGEOLOGICO E IDRAULICO AI FINI DI PROTEZIONE CIVILE".**

1. IL SISTEMA FRONTALE ATLANTICO IN TRANSITO SULLA PENISOLA INTERESSERA' DALLA SERATA ODIERNA ANCHE LE REGIONI MERIDIONALI, CON PRECIPITAZIONI CHE TENDERANNO AD ESSERE PIÙ FREQUENTI SUI SETTORI TIRRENICI, DOVE ASSUMERANNO LOCALMENTE CARATTERE DI ROVESCIO O TEMPORALE FORTE, ACCOMPAGNATI DA UN SIGNIFICATIVO RINFORZO DELLA VENTILAZIONE.
2. PER QUANTO ESPOSTO NEL BOLLETTINO DI VIGILANZA METEOROLOGICA NAZIONALE DI OGGI, SABATO 02 GENNAIO 2016; SULLA BASE DELLA CONCERTAZIONE SINOTTICA DI OGGI, NELL'AMBITO DEL GRUPPO TECNICO CON IL SERVIZIO METEOROLOGICO DELL'AERONAUTICA MILITARE E I SETTORI METEO DEI CENTRI FUNZIONALI DELLE REGIONI PIEMONTE ED EMILIA-ROMAGNA; PRESO ATTO DELL'AVVISO METEO EMESSE DALLA REGIONE CAMPANIA; TENUTO CONTO DELL'AVVISO METEOROLOGICO EMESSE DAL CNMCA; SULLA BASE DEI MODELLI E DELLE INFORMAZIONI DISPONIBILI, ALLE ORE 15.30 DI OGGI, SABATO 02 GENNAIO 2016, SI EMETTE IL SEGUENTE:

**AVVISO DI CONDIZIONI METEOROLOGICHE AVVERSE**

**"DALLA SERATA DI OGGI, SABATO 02 GENNAIO 2016, E PER LE SUCCESSIVE 24-36 ORE, SI PREVEDONO:**

- **VENTI FORTI DA OVEST-NORD-OVEST, CON RINFORZI DI BURRASCIA O BURRASCIA FORTE SU CAMPANIA, BASILICATA, CALABRIA E SICILIA, CON POSSIBILI MAREGGIATE LUNGO LE COSTE;**
- **PRECIPITAZIONI DIFFUSE, ANCHE A CARATTERE DI ROVESCIO O TEMPORALE, SULLA CAMPANIA IN SUCCESSIVA ESTENSIONE A BASILICATA E CALABRIA, SPECIE SUI VERSANTI TIRRENICI. I FENOMENI SARANNO ACCOMPAGNATI DA ROVESCII DI FORTE INTENSITA', FREQUENTE ATTIVITA' ELETTRICA E FORTI RAFFICHE DI VENTO.**

3. PER LE REGIONI INTERESSATE SI CONFERMANO LE RACCOMANDAZIONI CONTENUTE NELLA DIRETTIVA A RIFERIMENTO.
4. QUESTO DIPARTIMENTO SEGUIRA' L'EVOLVERSI DELLA SITUAZIONE TRAMITE I SUCCESSIVI BOLLETTINI DI VIGILANZA EMESSI SUL SITO INTERNET <http://www.protezionecivile.gov.it/>, AI QUALI SI PREGA DI PORRE ATTENZIONE.
5. **AI DIRETTI DESTINATARI DEL PRESENTE MESSAGGIO SI COMUNICA CHE LA RICEVUTA DI TRASMISSIONE DELL'INVIO A MEZZO FAX RAPPRESENTERA', PER QUESTO DIPARTIMENTO, LA CERTIFICAZIONE DELL'AVVENUTA NOTIFICA.**

ROMA, 2 gennaio 2016

IL DIRETTORE DELL'UFFICIO  
RISCHI IDROGEOLOGICI ED ANTROPICI  
ROBERTO OREFICINI ROSI  
(f.to Roberto Oreficini Rosi)



**AVVISO N.° 16002**  
**Prot n° RIA/ 0000057 del 02/01/2016**



**PRESIDENZA DEL CONSIGLIO DEI MINISTRI**  
**DIPARTIMENTO DELLA PROTEZIONE CIVILE**  
**CENTRO FUNZIONALE CENTRALE – SETTORE METEO**  
 Numeri di fax degli **ENTI DELLO STATO** in indirizzo nel tele:

	ENTI	NUMERO FAX	INDIRIZZO
X	CG CARABINIERI - SALA OPERATIVA	06/80982486	
X	DIPARTIMENTO DELLA PUBBLICA SICUREZZA – DIR. CENTR. POLIZIA STRADALE E FERROVIARIA, COMUNICAZIONI E REPARTI SPECIALI – SERVIZIO POLIZIA STRADALE	06/46530434	
X	SALA OPERATIVA - CORPO DI POLIZIA PENITENZIARIA	06/45506392	
	STRADA DEI PARCHI	06/41592439 RM	06/4111621 - 41592314
X	AISCAT	06/4746968	06/4827163
X	AUTOSTRADAE SPA	FAX 06/43634640 FAX 06/43632131 FAX 06/43632191 <b><u>SOLO DI DOMENICA E/O</u></b> <b><u>FESTIVO FAX :</u></b> <b><u>06/43632131</u></b>	RM 06/43632141 <b><u>PREANNUNCIARE</u></b> <b><u>TELEFONICAMENTE ALLO</u></b> <b><u>06/43632141</u></b>
	COM. TR. ALPINE METEOMONT	Pec : <a href="mailto:meteomont@postacert.difesa.it">meteomont@postacert.difesa.it</a> e-mail: <a href="mailto:userv@comalp.esercito.difesa.it">userv@comalp.esercito.difesa.it</a>	
	CFS.SVZ- METEOMONT	FAX 06/7219664	RM 06/ 72466253 -270
	ARDIS	FAX 06/51687416	RM 06/51687379
	AIPO	FAX 0521/797376 FAX 0131/260195	0521/797291 AL 0131/266258 - 254095
X	ANAS	Fax 06/44463421	RM
X	TELECOM	Fax 06/41861507 Fax 06/41860174	
X	VODAFONE	FAX 02/41433644	
X	WIND	FAX 06/83115402 06/83115402 h24	
X	F.S. S.p.A.	06/44102828 06/44102289	RM
X	Dir. Gen. Dighe Infr. Idriche ed Elettriche	06/989532740	06/44442839
X	Poste Italiane - Presidio Protezione e difesa civile	06/98680080	

**AVVISO N.° 16002**  
**Prot n° RIA/ 0000057 del 02/01/2016**



**PRESIDENZA DEL CONSIGLIO DEI MINISTRI  
DIPARTIMENTO DELLA PROTEZIONE CIVILE  
CENTRO FUNZIONALE CENTRALE – SETTORE METEO**

Numeri di fax dei **RESPONSABILI DEI CENTRI FUNZIONALI DECENTRATI** in indirizzo nel tele:

	<b>REGIONE</b>	<b>RECAPITO FAX</b>	<b>RECAPITO TEL</b>
	VALLE D'AOSTA	0165/272291	0165/272650
	PIEMONTE	011/3181709	011/3168292
	LIGURIA	010/5740983 (=S.M.)	010/6437510
	LOMBARDIA	02/69901091	
	PROV. AUT. TRENTO	0461/981231 (=S.M.)	
	PROV. AUT. BOLZANO	0471/289271 0471/920043	0471/414763
	VENETO	041/2794015	
	FRIULI VENEZIA GIULIA	0432/928681	0432/923333
	EMILIA-ROMAGNA	051/5274352 051/6497501 (=S.M./P.C.)	
	TOSCANA	050/915318 055/4483092 – 055/4622740	
	UMBRIA	0742/329301	0742/630711 – 3357757395 (rep.)
	MARCHE	071/8067709	071/8067745
	LAZIO	06/44702876	
	ABRUZZO	0862/362848 - 085/691700	0862/314311 - 085/63933
	SARDEGNA	070/6062398 – 070/272485	
<b>X</b>	CAMPANIA	081/2323851	081/2323111
	MOLISE	0874/779977	0874/7791
<b>X</b>	BASILICATA	SOSPESO	
<b>X</b>	CALABRIA	0961/531122	0961/531131
	PUGLIA	080/5802277 – 080/5802278	
<b>X</b>	SICILIA	091/7071937	091/7071999

AGGIORNAMENTO: 24-09-2015

**AVVISO N.° 16002**  
**Prot n° RIA/ 0000057 del 02/01/2016**



**PRESIDENZA DEL CONSIGLIO DEI MINISTRI**  
**DIPARTIMENTO DELLA PROTEZIONE CIVILE**  
 CENTRO FUNZIONALE CENTRALE – SETTORE METEO

Numeri di fax degli **ENTI REGIONALI DI PROTEZIONE CIVILE** in indirizzo nel tele:

	REGIONE	RECAPITO FAX	RECAPITO TEL
	VALLE D'AOSTA	800238222 (S.OP.)	
	PIEMONTE	011/740001 – 4325916	011/4321306 335/6998046-33-32
	LIGURIA	010/5485.709 010/5700373	010/5485.990 – 991 - 992 S.OP. 010/5485990-1-2-3
	LOMBARDIA	02/69901091-02/69777782- 02/67655410-02/67655730- 02/67652853 (TUTTI)	800/061160
	PROV. AUT. TRENTO	0461/492305	
	PROV. AUT. BOLZANO	0471/416059	
	VENETO	041/2794712 - 5382139 (ENTRAMBI)	800990009 (REP)
	FRIULI VENEZIA GIULIA	040/3773702 0432/928681 (ENTRAMBI)	
	EMILIA-ROMAGNA	051/5274418 emergenze 051/5274829 051/5274768 entrambi	051/5274200-5274404 COR PROCIV 335/6326953 348/7977560 FUNZ. REPERIBILE
	TOSCANA	055/437 7068 – FAX EME 055/430285	055/32684
	UMBRIA	075/5042732 + 075/5042629 ENTRAMBI	
	MARCHE	071/8062419 – 8064123	
	LAZIO	06/51683596 - 3597 (ENTRAMBI)	803555 06/51686410 06/98012327
	ABRUZZO	0862/313060	0862/3631 - 363282
	SARDEGNA	070/6064865 070/6066781	
<b>X</b>	CAMPANIA	081/2323860	
	MOLISE	0874/311872 0874/424407	0874/3141
<b>X</b>	BASILICATA	0971/668519	335/7555950
<b>X</b>	CALABRIA	0961/368871-81 0961/7673310	0961/768111 0961/7673 800222211
	PUGLIA	080/5372310 - 080/5802272	
<b>X</b>	SICILIA	091/7074796	800458787

**AVVISO N.° 16002**  
**Prot n° RIA/ 0000057 del 02/01/2016**



**PRESIDENZA DEL CONSIGLIO DEI MINISTRI**  
**DIPARTIMENTO DELLA PROTEZIONE CIVILE**  
**CENTRO FUNZIONALE CENTRALE –SETTORE METEO**

Numeri di fax dei **SERVIZI METEO REGIONALI E CENTRI DI COMPETENZA** in indirizzo nel tele:

ENTI	FAX	TELEFONO
PIEMONTE	011/3181709	011/196819-68-71
CMIRL LIGURIA CIMA – SAVONA	010/5740983 019/23027240/259	010/5305934 centralino 010/5958165 uff. meteo 3484452703 rep. meteo
ARPA LOMBARDIA	02/69666248	02/67655595 Referente 02/67652471
CENTRO GEOF. PREALPINO	0332/237143	VA 0332/235491
SERV. METEO- TRENINO	0461/ 238305	0461/494877/ 1
ARPAV VENETO Servizio Meteorologico Regionale	049/9925502 PD	PD 049/9998111(REP) 049/9998128 SALA OP.
CENTRO PREVISIONI E SEGNALAZIONI MAREE VENEZIA	041/2748580 041/5210378	041/2748787
ARPA – OSMER FRIULI VENEZIA GIULIA	0432/934100	0432/934111 REP 348-2478240
CF EMILIA-ROMAGNA	051/6497501 051/5274352 (entrambi)	SALA OP. 051/6497606
LAMMA TOSCANA	055-4483092 055-444083 (preannunciare telefonicamente)	055-448301
<b>X</b> CF CALABRIA	0961-531122	
<b>X</b> CF CAMPANIA	081-2323851	
ARPAS – SARDEGNA	079/262681	SS 079/258600



## PRESIDENZA DEL CONSIGLIO DEI MINISTRI DIPARTIMENTO DELLA PROTEZIONE CIVILE

Qualifica di Precedenza		Classifica di Segretezza			Spazio Riservato al Centro Trasmissioni						Note dell'operatore
Ordinario	Urgente	Non Classificato	Riservato	Segreto	Ora di Ricezione	Ora di Trasmissione	Sistema di trasmissione				
							Telex	Fono	Corr.	FAX	

**DA: DIPARTIMENTO PROTEZIONE CIVILE – VIA ULPIANO, 11 00193 ROMA-**

**AI RESPONSABILI PROTEZIONE CIVILE CENTRI FUNZIONALI E SERV. METEO REGIONI:**  
PIEMONTE, EMILIA ROMAGNA, SARDEGNA, MARCHE, UMBRIA, LAZIO, ABRUZZO, MOLISE,  
BASILICATA, PUGLIA, CALABRIA E SICILIA.

LORO SEDI

**ALLE PREFETTURE - UFFICI TERRITORIALI DI GOVERNO DI:**  
UMBRIA, LAZIO, ABRUZZO, MOLISE, BASILICATA, PUGLIA, CALABRIA E SICILIA.

LORO SEDI

**PER CONOSCENZA ALLE PREFETTURE - UFFICI TERRITORIALI DI GOVERNO DI:**  
PIEMONTE, EMILIA ROMAGNA, SARDEGNA E MARCHE.

LORO SEDI

- MIN. INTERNO DIPARTIMENTO VV.FF. SOCC. PUB. DIF. CIV.  
CENTRO OPERATIVO NAZIONALE FAX 064814695 RM
- MIN. POL. AGR. AL. E FORESTALI  
CORPO FORESTALE DELLO STATO/ SALA OPERATIVA METEOMONT FAX 06/4745717 RM
- MIN. INFRASTRUTTURE E TRASPORTI FAX 0644125105  
FAX 065922737
- AM/SALA SITUAZIONI TEL. 06/49865066-5823-5824 FAX 06/49864503
- CNMCA/SALA OP TEL. 06/91294021 FAX. 06/91293225
- COIDIFESA ROMA FAX 06/46919003
- SMD/TLC TEL. 06/46913296 FAX 06/46912043
- COMANDO FORZE DI DIFESA INTERREGIONALE NORD FAX 049/8202083
- COMANDO FORZE DI DIFESA INTERREGIONALE SUD comfod2@postacert.difesa.it
- ISPRA – S.O. FAX 06/5016682
- ENEL - (PROCIV) FAX 06/83052795
- TERNA SPA TEL 06/83138282 RM FAX 06/81655294
- 2i RETE GAS [ingegneria@pec.2iretegas.it](mailto:ingegneria@pec.2iretegas.it) FAX 02/93473328
- COM.GEN. CAP.DI PORTO/ SALA OP. FAX 06/59084793 RM  
FAX 06/5922737
- ENAV S.p.A. protocollogenerale@pec.enav.it
- ENAV FUNZIONE METEOROLOGIA marco.tadini@enav.it
- ENAV SETTORE GESTIONE OPERATIVA paolo.ciolli@enav.it
- UPM ROMA (ENAV) upm.roma@enav.it
- UPM MILANO (ENAV) upm.milano@enav.it
- ENAC UFF. SALA CRISI E GESTIONI EVENTI TEL 06/44596475 FAX 06/44596538

**AVVISO N.° 16013****Prot. N° RIA/5659 del 03/02/2016****OGGETTO: AVVISO DI CONDIZIONI METEOROLOGICHE AVVERSE**

RIFE././ **DIRETTIVA PRESIDENTE DEL CONSIGLIO DEI MINISTRI 27-2-2004. "INDIRIZZI OPERATIVI PER LA GESTIONE ORGANIZZATIVA E FUNZIONALE DEL SISTEMA DI ALLERTAMENTO NAZIONALE E REGIONALE PER IL RISCHIO IDROGEOLOGICO E IDRAULICO AI FINI DI PROTEZIONE CIVILE".**

1. UN IMPULSO PERTURBATO, PROVENIENTE DAL CENTRO-EUROPA, INTERESSERA' DALLE PROSSIME ORE IL NOSTRO PAESE, CON UN DIFFUSO PEGGIORAMENTO DELLE CONDIZIONI METEO ED UN NOTEVOLE RINFORZO DELLA VENTILAZIONE NEI BASSI STRATI.
2. PER QUANTO ESPOSTO NEL BOLLETTINO DI VIGILANZA METEOROLOGICA NAZIONALE DI OGGI, MERCOLEDI 03 FEBBRAIO 2016; SULLA BASE DELLA CONCERTAZIONE SINOTTICA DI OGGI, NELL'AMBITO DEL GRUPPO TECNICO CON IL SERVIZIO METEOROLOGICO DELL'AERONAUTICA MILITARE E I SETTORI METEO DEI CENTRI FUNZIONALI DELLE REGIONI PIEMONTE ED EMILIA-ROMAGNA; PRESO ATTO DEGLI AVVISI DI AVVERSE CONDIZIONI METEO EMESSI DALLE REGIONI PIEMONTE, EMILIA ROMAGNA, SARDEGNA E MARCHE; TENUTO CONTO DELL'AVVISO DI AVVERSE CONDIZIONI METEO EMESSO DAL SERVIZIO METEO DELL'AERONAUTICA MILITARE; SULLA BASE DEI MODELLI E DELLE INFORMAZIONI DISPONIBILI, ALLE ORE 14.00 DI OGGI, MERCOLEDI 03 FEBBRAIO 2016, SI EMETTE IL SEGUENTE:

**AVVISO DI CONDIZIONI METEOROLOGICHE AVVERSE**

**"DAL POMERIGGIO/SERA DI OGGI, MERCOLEDI 03 FEBBRAIO 2016, E PER LE SUCCESSIVE 18-24 ORE, SI PREVEDONO VENTI FORTI DAI QUADRANTI SETTENTRIONALI, CON RINFORZI DI BURRASCA, SU PIEMONTE, EMILIA ROMAGNA, SARDEGNA, MARCHE, UMBRIA, LAZIO, ABRUZZO E MOLISE; MAREGGIATE LUNGO LE COSTE ESPOSTE.**

**DALLE PRIME ORE DI DOMANI, GIOVEDI 04 FEBBRAIO 2016, E PER LE SUCCESSIVE 6-12 ORE, SI PREVEDONO NEVICATE SOPRA I 500-700 METRI, CON APPORTI AL SUOLO DA DEBOLI A MODERATI, SULL'ABRUZZO.**

**DAL PRIMO MATTINO DI DOMANI, GIOVEDI 04 FEBBRAIO 2016, E PER LE SUCCESSIVE 24-30 ORE, SI PREVEDONO VENTI FORTI DAI QUADRANTI SETTENTRIONALI, CON RINFORZI DI BURRASCA, SU PUGLIA, BASILICATA, CALABRIA E SICILIA; MAREGGIATE LUNGO LE COSTE ESPOSTE."**

3. PER LE REGIONI INTERESSATE SI CONFERMANO LE RACCOMANDAZIONI CONTENUTE NELLA DIRETTIVA A RIFERIMENTO.
4. QUESTO DIPARTIMENTO SEGUIRA' L'EVOLVERSI DELLA SITUAZIONE TRAMITE I SUCCESSIVI BOLLETTINI DI VIGILANZA EMESSI SUL SITO INTERNET <http://www.protezionecivile.gov.it/>, AI QUALI SI PREGA DI PORRE ATTENZIONE.
5. **AI DIRETTI DESTINATARI DEL PRESENTE MESSAGGIO SI COMUNICA CHE LA RICEVUTA DI TRASMISSIONE DELL'INVIO A MEZZO FAX RAPPRESENTERA', PER QUESTO DIPARTIMENTO, LA CERTIFICAZIONE DELL'AVVENUTA NOTIFICA.**

ROMA, 3 febbraio 2016

IL DIRETTORE DELL'UFFICIO  
RISCHI IDROGEOLOGICI ED ANTROPICI  
ROBERTO OREFICINI ROSI

**AVVISO N.° 16013****Prot. N° RIA/5659 del 03/02/2016**

**PRESIDENZA DEL CONSIGLIO DEI MINISTRI**  
**DIPARTIMENTO DELLA PROTEZIONE CIVILE**  
**CENTRO FUNZIONALE CENTRALE – SETTORE METEO**  
 Numeri di fax degli **ENTI DELLO STATO** in indirizzo nel tele:

	ENTI	NUMERO FAX	INDIRIZZO
X	CG CARABINIERI - SALA OPERATIVA	06/80982486	
X	DIPARTIMENTO DELLA PUBBLICA SICUREZZA – DIR. CENTR. POLIZIA STRADALE E FERROVIARIA, COMUNICAZIONI E REPARTI SPECIALI – SERVIZIO POLIZIA STRADALE	06/46530434	
X	SALA OPERATIVA - CORPO DI POLIZIA PENITENZIARIA	06/45506392	
X	STRADA DEI PARCHI	06/41592439 RM	06/4111621 - 41592314
X	AISCAT	06/4746968	06/4827163
X	AUTOSTRADAE SPA	FAX 06/43634640 FAX 06/43632131 FAX 06/43632191 <b><u>SOLO DI DOMENICA E/O</u></b> <b><u>FESTIVO FAX :</u></b> <b><u>06/43632131</u></b>	RM 06/43632141 <b><u>PREANNUNCIARE</u></b> <b><u>TELEFONICAMENTE ALLO</u></b> <b><u>06/43632141</u></b>
X	COM. TR. ALPINE METEOMONT	Pec : <a href="mailto:meteomont@postacert.difesa.it">meteomont@postacert.difesa.it</a> e-mail: <a href="mailto:userv@comalp.esercito.difesa.it">userv@comalp.esercito.difesa.it</a>	
X	CFS.SVZ- METEOMONT	FAX 06/7219664	RM 06/ 72466253 -270
	ARDIS	FAX 06/51687416	RM 06/51687379
	AIPO	FAX 0521/797376 FAX 0131/260195	0521/797291 AL 0131/266258 - 254095
X	ANAS	Fax 06/44463421	RM
X	TELECOM	Fax 06/41861507 Fax 06/41860174	
X	VODAFONE	FAX 02/41433644	
X	WIND	FAX 06/83115402 06/83115402 h24	
X	F.S. S.p.A.	06/44102828 06/44102289	RM
X	Dir. Gen. Dighe Infr. Idriche ed Elettriche	06/989532740	06/44442839
X	Poste Italiane - Presidio Protezione e difesa civile	06/98680080	

**AVVISO N.° 16013****Prot. N° RIA/5659 del 03/02/2016**



**PRESIDENZA DEL CONSIGLIO DEI MINISTRI  
DIPARTIMENTO DELLA PROTEZIONE CIVILE  
CENTRO FUNZIONALE CENTRALE – SETTORE METEO**

Numeri di fax dei **RESPONSABILI DEI CENTRI FUNZIONALI DECENTRATI** in indirizzo nel tele:

	REGIONE	RECAPITO FAX	RECAPITO TEL
	VALLE D'AOSTA	0165/272291	0165/272650
<b>X</b>	PIEMONTE	011/3181709	011/3168292
	LIGURIA	010/5740983 (=S.M.)	010/6437510
	LOMBARDIA	02/69901091	
	PROV. AUT. TRENTO	0461/981231 (=S.M.)	
	PROV. AUT. BOLZANO	0471/289271 0471/920043	0471/414763
	VENETO	041/2794015	
	FRIULI VENEZIA GIULIA	0432/928681	0432/923333
<b>X</b>	EMILIA-ROMAGNA	051/5274352 051/6497501 (=S.M./P.C.)	
	TOSCANA	050/915318 055/4483092 – 055/4622740	
<b>X</b>	UMBRIA	0742/329301	0742/630711 – 3357757395 (rep.)
<b>X</b>	MARCHE	071/8067709	071/8067745
<b>X</b>	LAZIO	06/44702876	
<b>X</b>	ABRUZZO	0862/362848 - 085/691700	0862/314311 - 085/63933
<b>X</b>	SARDEGNA	070/6062398 – 070/272485	
	CAMPANIA	081/2323851	081/2323111
<b>X</b>	MOLISE	0874/779977	0874/7791
<b>X</b>	BASILICATA	SOSPESO	
<b>X</b>	CALABRIA	0961/531122	0961/531131
<b>X</b>	PUGLIA	080/5802277 – 080/5802278	
<b>X</b>	SICILIA	091/7071937	091/7071999

AGGIORNAMENTO: 24-09-2015



**AVVISO N.° 16013****Prot. N° RIA/5659 del 03/02/2016**

**PRESIDENZA DEL CONSIGLIO DEI MINISTRI  
DIPARTIMENTO DELLA PROTEZIONE CIVILE  
CENTRO FUNZIONALE CENTRALE – SETTORE METEO**

Numeri di fax degli **ENTI REGIONALI DI PROTEZIONE CIVILE** in indirizzo nel tele:

	REGIONE	RECAPITO FAX	RECAPITO TEL
	VALLE D'AOSTA	800238222 (S.OP.)	
<b>X</b>	PIEMONTE	011/740001 – 4325916	011/4321306 335/6998046-33-32
	LIGURIA	010/5485.709 010/5700373	010/5485.990 – 991 - 992 S.OP. 010/5485990-1-2-3
	LOMBARDIA	02/69901091-02/69777782- 02/67655410-02/67655730- 02/67652853 (TUTTI)	800/061160
	PROV. AUT. TRENTO	0461/492305	
	PROV. AUT. BOLZANO	0471/416059	
	VENETO	041/2794712 - 5382139 (ENTRAMBI)	800990009 (REP)
	FRIULI VENEZIA GIULIA	040/3773702 0432/928681 (ENTRAMBI)	
<b>X</b>	EMILIA-ROMAGNA	051/5274418 emergenze 051/5274829 051/5274768 entrambi	051/5274200-5274404 COR PROCIV 335/6326953 348/7977560 FUNZ. REPERIBILE
	TOSCANA	055/437 7068 – FAX EME 055/430285	055/32684
<b>X</b>	UMBRIA	075/5042732 + 075/5042629 ENTRAMBI	
<b>X</b>	MARCHE	071/8062419 – 8064123	
<b>X</b>	LAZIO	06/51683596 - 3597 (ENTRAMBI)	803555 06/51686410 06/98012327
<b>X</b>	ABRUZZO	0862/313060	0862/3631 - 363282
<b>X</b>	SARDEGNA	070/6064865 070/6066781	
	CAMPANIA	081/2323860	
<b>X</b>	MOLISE	0874/311872 0874/424407	0874/3141
<b>X</b>	BASILICATA	0971/668519	335/7555950
<b>X</b>	CALABRIA	0961/368871-81 0961/7673310	0961/768111 0961/7673 800222211
<b>X</b>	PUGLIA	080/5372310 - 080/5802272	
<b>X</b>	SICILIA	091/7074796	800458787

**AVVISO N.° 16013****Prot. N° RIA/5659 del 03/02/2016**

**PRESIDENZA DEL CONSIGLIO DEI MINISTRI  
DIPARTIMENTO DELLA PROTEZIONE CIVILE  
CENTRO FUNZIONALE CENTRALE –SETTORE METEO**

Numeri di fax dei **SERVIZI METEO REGIONALI E CENTRI DI COMPETENZA** in indirizzo nel tele:

	ENTI	FAX	TELEFONO
<b>X</b>	PIEMONTE	011/3181709	011/196819-68-71
	CMIRL LIGURIA CIMA – SAVONA	010/5740983 019/23027240/259	010/5305934 centralino 010/5958165 uff. meteo 3484452703 rep. meteo
	ARPA LOMBARDIA	02/69666248	02/67655595 Referente 02/67652471
	CENTRO GEOF. PREALPINO	0332/237143	VA 0332/235491
	SERV. METEO- TRENINO	0461/ 238305	0461/494877/ 1
	ARPAV VENETO Servizio Meteorologico Regionale	049/9925502 PD	PD 049/9998111(REP) 049/9998128 SALA OP.
	CENTRO PREVISIONI E SEGNALAZIONI MAREE VENEZIA	041/2748580 041/5210378	041/2748787
	ARPA – OSMER FRIULI VENEZIA GIULIA	0432/934100	0432/934111 REP 348-2478240
<b>X</b>	CF EMILIA-ROMAGNA	051/6497501 051/5274352 (entrambi)	SALA OP. 051/6497606
	LAMMA TOSCANA	055-4483092 055-444083 (preannunciare telefonicamente)	055-448301
<b>X</b>	CF CALABRIA	0961-531122	
<b>X</b>	CF CAMPANIA	081-2323851	
<b>X</b>	ARPAS – SARDEGNA	079/262681	SS 079/258600



**PRESIDENZA DEL CONSIGLIO DEI MINISTRI  
DIPARTIMENTO DELLA PROTEZIONE CIVILE**

Qualifica di Precedenza		Classifica di Segretezza			Spazio Riservato al Centro Trasmissioni						Note dell'operatore
Ordinario	Urgente	Non Classificato	Riservato	Segreto	Ora di Ricezione	Ora di Trasmissione	Sistema di trasmissione				
							Telex	Fono	Corr.	FAX	

**DA: DIPARTIMENTO PROTEZIONE CIVILE – VIA ULPIANO, 11 00193 ROMA-**

**AI RESPONSABILI PROTEZIONE CIVILE CENTRI FUNZIONALI E SERV. METEO REGIONI:  
PIEMONTE, LIGURIA, LOMBARDIA, EMILIA-ROMAGNA, VENETO, TOSCANA, FRIULI VENEZIA GIULIA E PROVINCIA AUTONOMA DI TRENTO.**

**LORO SEDI**

**ALLE PREFETTURE - UFFICI TERRITORIALI DI GOVERNO DI:**

**LORO SEDI**

**PER CONOSCENZA ALLE PREFETTURE - UFFICI TERRITORIALI DI GOVERNO DI:  
PIEMONTE, LIGURIA, LOMBARDIA, EMILIA-ROMAGNA, VENETO, TOSCANA, FRIULI VENEZIA GIULIA E PROVINCIA AUTONOMA DI TRENTO.**

**LORO SEDI**

- MIN. INTERNO DIPARTIMENTO VV.FF. SOCC. PUB. DIF. CIV.  
CENTRO OPERATIVO NAZIONALE FAX 064814695 RM
- MIN. POL. AGR. AL. E FORESTALI  
CORPO FORESTALE DELLO STATO/ SALA OPERATIVA METEOMONT FAX 06/4745717 RM
- MIN. INFRASTRUTTURE E TRASPORTI FAX 0644125105  
FAX 065922737
- AM/SALA SITUAZIONI TEL. 06/49865066-5823-5824 FAX 06/49864503
- CNMCA/SALA OP TEL. 06/91294021 FAX. 06/91293225
- COIDIFESA ROMA FAX 06/46919003
- SMD/TLC TEL. 06/46913296 FAX 06/46912043
- COMANDO FORZE DI DIFESA INTERREGIONALE NORD FAX 049/8202083
- COMANDO FORZE DI DIFESA INTERREGIONALE SUD comfod2@postacert.difesa.it
- ISPRA – S.O. FAX 06/5016682
- ENEL - (PROCIV) FAX 06/83052795
- TERNA SPA TEL 06/83138282 RM FAX 06/81655294
- 2i RETE GAS [ingegneria@pec.2iretegas.it](mailto:ingegneria@pec.2iretegas.it) FAX 02/93473328
- COM.GEN. CAP.DI PORTO/ SALA OP. FAX 06/59084793 RM  
FAX 06/5922737
- ENAV S.p.A. protocollogenerale@pec.enav.it
- ENAV FUNZIONE METEOROLOGIA marco.tadini@enav.it
- ENAV SETTORE GESTIONE OPERATIVA paolo.ciolli@enav.it
- UPM ROMA (ENAV) upm.roma@enav.it
- UPM MILANO (ENAV) upm.milano@enav.it
- ENAC UFF. SALA CRISI E GESTIONI EVENTI TEL 06/44596475 FAX 06/44596538

**AVVISO N.° 16015****Prot. N° RIA/6345 del 06/02/2016****OGGETTO: AVVISO DI CONDIZIONI METEOROLOGICHE AVVERSE**

RIFE./ **DIRETTIVA PRESIDENTE DEL CONSIGLIO DEI MINISTRI 27-2-2004. "INDIRIZZI OPERATIVI PER LA GESTIONE ORGANIZZATIVA E FUNZIONALE DEL SISTEMA DI ALLERTAMENTO NAZIONALE E REGIONALE PER IL RISCHIO IDROGEOLOGICO E IDRAULICO AI FINI DI PROTEZIONE CIVILE".**

1. UNA PERTURBAZIONE NORD-ATLANTICA GIÀ NEL POMERIGGIO DI OGGI APPROCCERÀ LE REGIONI DI NORD-OVEST CON PRIME PRECIPITAZIONI. DOMANI SI AVRÀ UN MARCATO PEGGIORAMENTO DEL TEMPO AL CENTRO-NORD, CON PIOGGE, TEMPORALI E NEVICATE SUL SETTORE ALPINO.
2. PER QUANTO ESPOSTO NEL BOLLETTINO DI VIGILANZA METEOROLOGICA NAZIONALE DI OGGI, SABATO 06 FEBBRAIO 2016; SULLA BASE DELLA CONCERTAZIONE SINOTTICA DI OGGI, NELL'AMBITO DEL GRUPPO TECNICO CON IL SERVIZIO METEOROLOGICO DELL'AERONAUTICA MILITARE E I SETTORI METEO DEI CENTRI FUNZIONALI DELLE REGIONI PIEMONTE ED EMILIA-ROMAGNA; PRESO ATTO DEGLI AVVISI DI AVVERSE CONDIZIONI METEO EMESSI DALLE REGIONI PIEMONTE, LIGURIA, LOMBARDIA, EMILIA-ROMAGNA, VENETO, TOSCANA, PROVINCIA AUTONOMA DI TRENTO E DELL'ALLERTA REGIONALE DEL FRIULI VENEZIA GIULIA; TENUTO CONTO DELL'AVVISO DI AVVERSE CONDIZIONI METEO EMESSO DAL SERVIZIO METEO DELL'AERONAUTICA MILITARE; SULLA BASE DEI MODELLI E DELLE INFORMAZIONI DISPONIBILI, ALLE ORE 15.00 DI OGGI, SABATO 06 FEBBRAIO 2016, SI EMETTE IL SEGUENTE:

**AVVISO DI CONDIZIONI METEOROLOGICHE AVVERSE**

**"DALLE PRIME ORE DI DOMANI, DOMENICA 07 FEBBRAIO 2016, E PER LE SUCCESSIVE 24-30 ORE, SI PREVEDONO:**

**- PIOGGE DIFFUSE, ANCHE A CARATTERE DI ROVESCIO O TEMPORALE, SU, LIGURIA, TOSCANA SETTENTRIONALE, SETTORI CENTRO-OCCIDENTALI DELL'EMILIA-ROMAGNA E FRIULI VENEZIA GIULIA; I FENOMENI SARANNO ACCOMPAGNATI DA ROVESCII DI FORTE INTENSITA', FREQUENTE ATTIVITA' ELETTRICA E FORTI RAFFICHE DI VENTO;**

**- NEVICATE DIFFUSE SOPRA 800-1000 METRI, LOCALMENTE A QUOTE INFERIORI FINO A 500 M, SU PIEMONTE, LOMBARDIA, TRENTO, VENETO E FRIULI VENEZIA GIULIA. APPORTI AL SUOLO DA MODERATI AD ABBONDANTI."**

3. PER LE REGIONI INTERESSATE SI CONFERMANO LE RACCOMANDAZIONI CONTENUTE NELLA DIRETTIVA A RIFERIMENTO.
4. QUESTO DIPARTIMENTO SEGUIRÀ L'EVOLVERSI DELLA SITUAZIONE TRAMITE I SUCCESSIVI BOLLETTINI DI VIGILANZA EMESSI SUL SITO INTERNET <http://www.protezionecivile.gov.it/>, AI QUALI SI PREGA DI PORRE ATTENZIONE.
5. **AI DIRETTI DESTINATARI DEL PRESENTE MESSAGGIO SI COMUNICA CHE LA RICEVUTA DI TRASMISSIONE DELL'INVIO A MEZZO FAX RAPPRESENTERÀ, PER QUESTO DIPARTIMENTO, LA CERTIFICAZIONE DELL'AVVENUTA NOTIFICA.**

ROMA, 6 febbraio 2016

IL DIRETTORE DELL'UFFICIO  
RISCHI IDROGEOLOGICI ED ANTROPICI  
ROBERTO OREFICINI ROSI  
(f.to Roberto Oreficini Rosi)

**AVVISO N.° 16015****Prot. N° RIA/6345 del 06/02/2016**

**PRESIDENZA DEL CONSIGLIO DEI MINISTRI**  
**DIPARTIMENTO DELLA PROTEZIONE CIVILE**  
**CENTRO FUNZIONALE CENTRALE – SETTORE METEO**  
 Numeri di fax degli **ENTI DELLO STATO** in indirizzo nel tele:

	ENTI	NUMERO FAX	INDIRIZZO
X	CG CARABINIERI - SALA OPERATIVA	06/80982486	
X	DIPARTIMENTO DELLA PUBBLICA SICUREZZA – DIR. CENTR. POLIZIA STRADALE E FERROVIARIA, COMUNICAZIONI E REPARTI SPECIALI – SERVIZIO POLIZIA STRADALE	06/46530434	
X	SALA OPERATIVA - CORPO DI POLIZIA PENITENZIARIA	06/45506392	
	STRADA DEI PARCHI	06/41592439 RM	06/4111621 - 41592314
X	AISCAT	06/4746968	06/4827163
X	AUTOSTRADAE SPA	FAX 06/43634640 FAX 06/43632131 FAX 06/43632191 <b><u>SOLO DI DOMENICA E/O</u></b> <b><u>FESTIVO FAX :</u></b> <b><u>06/43632131</u></b>	RM 06/43632141 <b><u>PREANNUNCIARE</u></b> <b><u>TELEFONICAMENTE ALLO</u></b> <b><u>06/43632141</u></b>
X	COM. TR. ALPINE METEOMONT	Pec : <a href="mailto:meteomont@postacert.difesa.it">meteomont@postacert.difesa.it</a> e-mail: <a href="mailto:userv@comalp.esercito.difesa.it">userv@comalp.esercito.difesa.it</a>	
X	CFS.SVZ- METEOMONT	FAX 06/7219664	RM 06/ 72466253 -270
	ARDIS	FAX 06/51687416	RM 06/51687379
X	AIPO	FAX 0521/797376 FAX 0131/260195	0521/797291 AL 0131/266258 - 254095
X	ANAS	Fax 06/44463421	RM
X	TELECOM	Fax 06/41861507 Fax 06/41860174	
X	VODAFONE	FAX 02/41433644	
X	WIND	FAX 06/83115402 06/83115402 h24	
X	F.S. S.p.A.	06/44102828 06/44102289	RM
X	Dir. Gen. Dighe Infr. Idriche ed Elettriche	06/989532740	06/44442839
X	Poste Italiane - Presidio Protezione e difesa civile	06/98680080	

**AVVISO N.° 16015****Prot. N° RIA/6345 del 06/02/2016**



**PRESIDENZA DEL CONSIGLIO DEI MINISTRI  
DIPARTIMENTO DELLA PROTEZIONE CIVILE  
CENTRO FUNZIONALE CENTRALE – SETTORE METEO**

Numeri di fax dei **RESPONSABILI DEI CENTRI FUNZIONALI DECENTRATI** in indirizzo nel tele:

	REGIONE	RECAPITO FAX	RECAPITO TEL
	VALLE D'AOSTA	0165/272291	0165/272650
X	PIEMONTE	011/3181709	011/3168292
X	LIGURIA	010/5740983 (=S.M.)	010/6437510
X	LOMBARDIA	02/69901091	
X	PROV. AUT. TRENTO	0461/981231 (=S.M.)	
	PROV. AUT. BOLZANO	0471/289271 0471/920043	0471/414763
X	VENETO	041/2794015	
X	FRIULI VENEZIA GIULIA	0432/928681	0432/923333
X	EMILIA-ROMAGNA	051/5274352 051/6497501 (=S.M./P.C.)	
X	TOSCANA	050/915318 055/4483092 – 055/4622740	
	UMBRIA	0742/329301	0742/630711 – 3357757395 (rep.)
	MARCHE	071/8067709	071/8067745
	LAZIO	06/44702876	
	ABRUZZO	0862/362848 - 085/691700	0862/314311 - 085/63933
	SARDEGNA	070/6062398 – 070/272485	
	CAMPANIA	081/2323851	081/2323111
	MOLISE	0874/779977	0874/7791
	BASILICATA	SOSPESO	
	CALABRIA	0961/531122	0961/531131
	PUGLIA	080/5802277 – 080/5802278	
	SICILIA	091/7071937	091/7071999

AGGIORNAMENTO: 24-09-2015

**AVVISO N.° 16015****Prot. N° RIA/6345 del 06/02/2016**

**PRESIDENZA DEL CONSIGLIO DEI MINISTRI**  
**DIPARTIMENTO DELLA PROTEZIONE CIVILE**  
 CENTRO FUNZIONALE CENTRALE – SETTORE METEO

Numeri di fax degli **ENTI REGIONALI DI PROTEZIONE CIVILE** in indirizzo nel tele:

	REGIONE	RECAPITO FAX	RECAPITO TEL
	VALLE D'AOSTA	800238222 (S.OP.)	
<b>X</b>	PIEMONTE	011/740001 – 4325916	011/4321306 335/6998046-33-32
<b>X</b>	LIGURIA	010/5485.709 010/5700373	010/5485.990 – 991 - 992 S.OP. 010/5485990-1-2-3
<b>X</b>	LOMBARDIA	02/69901091-02/69777782- 02/67655410-02/67655730- 02/67652853 (TUTTI)	800/061160
<b>X</b>	PROV. AUT. TRENTO	0461/492305	
	PROV. AUT. BOLZANO	0471/416059	
<b>X</b>	VENETO	041/2794712 - 5382139 (ENTRAMBI)	800990009 (REP)
<b>X</b>	FRIULI VENEZIA GIULIA	040/3773702 0432/928681 (ENTRAMBI)	
<b>X</b>	EMILIA-ROMAGNA	051/5274418 emergenze 051/5274829 051/5274768 entrambi	051/5274200-5274404 COR PROCIV 335/6326953 348/7977560 FUNZ. REPERIBILE
<b>X</b>	TOSCANA	055/437 7068 – FAX EME 055/430285	055/32684
	UMBRIA	075/5042732 + 075/5042629 ENTRAMBI	
	MARCHE	071/8062419 – 8064123	
	LAZIO	06/51683596 - 3597 (ENTRAMBI)	803555 06/51686410 06/98012327
	ABRUZZO	0862/313060	0862/3631 - 363282
	SARDEGNA	070/6064865 070/6066781	
	CAMPANIA	081/2323860	
	MOLISE	0874/311872 0874/424407	0874/3141
	BASILICATA	0971/668519	335/7555950
	CALABRIA	0961/368871-81 0961/7673310	0961/768111 0961/7673 800222211
	PUGLIA	080/5372310 - 080/5802272	
	SICILIA	091/7074796	800458787

**AVVISO N.° 16015****Prot. N° RIA/6345 del 06/02/2016**

**PRESIDENZA DEL CONSIGLIO DEI MINISTRI**  
**DIPARTIMENTO DELLA PROTEZIONE CIVILE**  
**CENTRO FUNZIONALE CENTRALE –SETTORE METEO**

Numeri di fax dei **SERVIZI METEO REGIONALI E CENTRI DI COMPETENZA** in indirizzo nel tele:

	ENTI	FAX	TELEFONO
X	PIEMONTE	011/3181709	011/196819-68-71
X	CMIRL LIGURIA CIMA – SAVONA	010/5740983 019/23027240/259	010/5305934 centralino 010/5958165 uff. meteo 3484452703 rep. meteo
X	ARPA LOMBARDIA	02/69666248	02/67655595 Referente 02/67652471
X	CENTRO GEOF. PREALPINO	0332/237143	VA 0332/235491
X	SERV. METEO- TRENTINO	0461/ 238305	0461/494877/ 1
X	ARPAV VENETO Servizio Meteorologico Regionale	049/9925502 PD	PD 049/9998111(REP) 049/9998128 SALA OP.
X	CENTRO PREVISIONI E SEGNALAZIONI MAREE VENEZIA	041/2748580 041/5210378	041/2748787
X	ARPA – OSMER FRIULI VENEZIA GIULIA	0432/934100	0432/934111 REP 348-2478240
X	CF EMILIA-ROMAGNA	051/6497501 051/5274352 (entrambi)	SALA OP. 051/6497606
X	LAMMA TOSCANA	055-4483092 055-444083 (preannunciare telefonicamente)	055-448301
	CF CALABRIA	0961-531122	
	CF CAMPANIA	081-2323851	
	ARPAS – SARDEGNA	079/262681	SS 079/258600





**PRESIDENZA DEL CONSIGLIO DEI MINISTRI  
DIPARTIMENTO DELLA PROTEZIONE CIVILE**

Qualifica di Precedenza		Classifica di Segretezza			Spazio Riservato al Centro Trasmissioni				Note dell'operatore		
Ordinario	Urgente	Non Classificato	Riservato	Segreto	Ora di Ricezione	Ora di Trasmissione	Sistema di trasmissione				
							Telex	Fono	Corr.	FAX	

**DA: DIPARTIMENTO PROTEZIONE CIVILE – VIA ULPIANO, 11 00193 ROMA-**

**AI RESPONSABILI PROTEZIONE CIVILE CENTRI FUNZIONALI E SERV. METEO REGIONI:  
LIGURIA, TOSCANA, EMILIA-ROMAGNA, VENETO, MARCHE, LAZIO, UMBRIA, ABRUZZO E MOLISE.**

**LORO SEDI**

**ALLE PREFETTURE - UFFICI TERRITORIALI DI GOVERNO DI:  
LAZIO, UMBRIA, ABRUZZO E MOLISE.**

**LORO SEDI**

**PER CONOSCENZA ALLE PREFETTURE - UFFICI TERRITORIALI DI GOVERNO DI:  
LIGURIA, TOSCANA, EMILIA-ROMAGNA, VENETO E MARCHE.**

**LORO SEDI**

- MIN. INTERNO DIPARTIMENTO VV.FF. SOCC. PUB. DIF. CIV.  
CENTRO OPERATIVO NAZIONALE FAX 064814695 RM
- MIN. POL. AGR. AL. E FORESTALI  
CORPO FORESTALE DELLO STATO/ SALA OPERATIVA METEOMONT FAX 06/4745717 RM
- MIN. INFRASTRUTTURE E TRASPORTI FAX 0644125105  
FAX 065922737
- AM/SALA SITUAZIONI TEL. 06/49865066-5823-5824 FAX 06/49864503
- CNMCA/SALA OP TEL. 06/91294021 FAX 06/91293225
- COIDIFESA ROMA FAX 06/46919003
- SMD/TLC TEL. 06/46913296 FAX 06/46912043
- COMANDO FORZE DI DIFESA INTERREGIONALE NORD FAX 049/8202083
- COMANDO FORZE DI DIFESA INTERREGIONALE SUD comfod2@postacert.difesa.it
- ISPRA – S.O. FAX 06/5016682
- ENEL - (PROCIV) FAX 06/83052795
- TERNA SPA TEL 06/83138282 RM FAX 06/81655294
- 2i RETE GAS [ingegneria@pec.2iretegas.it](mailto:ingegneria@pec.2iretegas.it) FAX 02/93473328
- COM.GEN. CAP.DI PORTO/ SALA OP. FAX 06/59084793 RM  
FAX 06/5922737
- ENAV S.p.A. protocollogenerale@pec.enav.it
- ENAV FUNZIONE METEOROLOGIA marco.tadini@enav.it
- ENAV SETTORE GESTIONE OPERATIVA paolo.ciolli@enav.it
- UPM ROMA (ENAV) upm.roma@enav.it
- UPM MILANO (ENAV) upm.milano@enav.it
- ENAC UFF. SALA CRISI E GESTIONI EVENTI TEL 06/44596475 FAX 06/44596538

**AVVISO N.° 16016****Prot. N° RIA/6612 del 08/02/2016****OGGETTO: AVVISO DI CONDIZIONI METEOROLOGICHE AVVERSE**

RIFE././ **DIRETTIVA PRESIDENTE DEL CONSIGLIO DEI MINISTRI 27-2-2004. "INDIRIZZI OPERATIVI PER LA GESTIONE ORGANIZZATIVA E FUNZIONALE DEL SISTEMA DI ALLERTAMENTO NAZIONALE E REGIONALE PER IL RISCHIO IDROGEOLOGICO E IDRAULICO AI FINI DI PROTEZIONE CIVILE".**

1. UNA PERTURBAZIONE ATLANTICA SI AVVICINA ALLE REGIONI NORD-OCCIDENTALI ITALIANE, DETERMINANDO DOMANI UNA NUOVA FASE DI MALTEMPO, CON INTENSIFICAZIONE DELLE PRECIPITAZIONI E DELLA VENTILAZIONE, IN GRADUALE ESTENSIONE AL RESTO DEL PAESE.
2. PER QUANTO ESPOSTO NEL BOLLETTINO DI VIGILANZA METEOROLOGICA NAZIONALE DI OGGI, LUNEDI 08 FEBBRAIO 2016; SULLA BASE DELLA CONCERTAZIONE SINOTTICA DI OGGI, NELL'AMBITO DEL GRUPPO TECNICO CON IL SERVIZIO METEOROLOGICO DELL'AERONAUTICA MILITARE E I SETTORI METEO DEI CENTRI FUNZIONALI DELLE REGIONI PIEMONTE ED EMILIA-ROMAGNA; PRESO ATTO DEGLI AVVISI DI AVVERSE CONDIZIONI METEO EMESSI DALLE REGIONI LIGURIA, TOSCANA E MARCHE; PRESO ATTO DEL BOLLETTINO DI VIGILANZA EMESSO DALLA REGIONE EMILIA-ROMAGNA; PRESO ATTO DELLA SEGNALEZIONE METEO DELLA REGIONE VENETO; TENUTO CONTO DELL'AVVISO DI AVVERSE CONDIZIONI METEO EMESSO DAL SERVIZIO METEO DELL'AERONAUTICA MILITARE; SULLA BASE DEI MODELLI E DELLE INFORMAZIONI DISPONIBILI, ALLE ORE 16.00 DI OGGI, LUNEDI 08 FEBBRAIO 2016, SI EMETTE IL SEGUENTE:

**AVVISO DI CONDIZIONI METEOROLOGICHE AVVERSE**

**"DAL POMERIGGIO DI DOMANI, MARTEDI 09 FEBBRAIO 2016, E PER LE SUCCESSIVE 24-36 ORE, SI PREVEDONO:**

- **PRECIPITAZIONI DA SPARSE A DIFFUSE, ANCHE A CARATTERE DI ROVESCIO O TEMPORALE, SU LIGURIA, EMILIA-ROMAGNA, VENETO E TOSCANA. I FENOMENI SARANNO ACCOMPAGNATI DA ROVESCII DI FORTE INTENSITA', FREQUENTE ATTIVITA' ELETTRICA E FORTI RAFFICHE DI VENTO;**
- **VENTI FORTI DAI QUADRANTI MERIDIONALI, CON RAFFICHE DI BURRASCA, SU LIGURIA, TOSCANA E MARCHE. POSSIBILI MAREGGIATE LUNGO LE COSTE ESPOSTE.**

**DAL POMERIGGIO/SERA DI DOMANI, MARTEDI 09 FEBBRAIO 2016, E PER LE SUCCESSIVE 24-36 ORE, SI PREVEDONO VENTI FORTI DAI QUADRANTI MERIDIONALI, IN SUCCESSIVA ROTAZIONE DA QUELLI OCCIDENTALI, CON RAFFICHE DI BURRASCA, SU LAZIO, UMBRIA, ABRUZZO E MOLISE. POSSIBILI MAREGGIATE LUNGO LE COSTE ESPOSTE."**

3. PER LE REGIONI INTERESSATE SI CONFERMANO LE RACCOMANDAZIONI CONTENUTE NELLA DIRETTIVA A RIFERIMENTO.
4. QUESTO DIPARTIMENTO SEGUIRA' L'EVOLVERSI DELLA SITUAZIONE TRAMITE I SUCCESSIVI BOLLETTINI DI VIGILANZA EMESSI SUL SITO INTERNET <http://www.protezionecivile.gov.it/>, AI QUALI SI PREGA DI PORRE ATTENZIONE.
5. **AI DIRETTI DESTINATARI DEL PRESENTE MESSAGGIO SI COMUNICA CHE LA RICEVUTA DI TRASMISSIONE DELL'INVIO A MEZZO FAX RAPPRESENTERA', PER QUESTO DIPARTIMENTO, LA CERTIFICAZIONE DELL'AVVENUTA NOTIFICA.**

ROMA, 8 febbraio 2016

IL DIRETTORE DELL'UFFICIO  
RISCHI IDROGEOLOGICI ED ANTROPICI  
ROBERTO OREFICINI ROSI  
(f.to Roberto Oreficini Rosi)

**AVVISO N.° 16016****Prot. N° RIA/6612 del 08/02/2016**

**PRESIDENZA DEL CONSIGLIO DEI MINISTRI**  
**DIPARTIMENTO DELLA PROTEZIONE CIVILE**  
 CENTRO FUNZIONALE CENTRALE – SETTORE METEO  
**Numeri di fax degli ENTI DELLO STATO in indirizzo nel tele:**

	ENTI	NUMERO FAX	INDIRIZZO
X	CG CARABINIERI - SALA OPERATIVA	06/80982486	
X	DIPARTIMENTO DELLA PUBBLICA SICUREZZA – DIR. CENTR. POLIZIA STRADALE E FERROVIARIA, COMUNICAZIONI E REPARTI SPECIALI – SERVIZIO POLIZIA STRADALE	06/46530434	
X	SALA OPERATIVA - CORPO DI POLIZIA PENITENZIARIA	06/45506392	
X	STRADA DEI PARCHI	06/41592439 RM	06/4111621 - 41592314
X	AISCAT	06/4746968	06/4827163
X	AUTOSTRADAE SPA	FAX 06/43634640 FAX 06/43632131 FAX 06/43632191 <b><u>SOLO DI DOMENICA E/O</u></b> <b><u>FESTIVO FAX :</u></b> <b><u>06/43632131</u></b>	RM 06/43632141 <b><u>PREANNUNCIARE</u></b> <b><u>TELEFONICAMENTE ALLO</u></b> <b><u>06/43632141</u></b>
X	COM. TR. ALPINE METEOMONT	Pec : <a href="mailto:meteomont@postacert.difesa.it">meteomont@postacert.difesa.it</a> e-mail: <a href="mailto:userv@comalp.esercito.difesa.it">userv@comalp.esercito.difesa.it</a>	
X	CFS.SVZ- METEOMONT	FAX 06/7219664	RM 06/ 72466253 -270
X	ARDIS	FAX 06/51687416	RM 06/51687379
X	AIPO	FAX 0521/797376 FAX 0131/260195	0521/797291 AL 0131/266258 - 254095
X	ANAS	Fax 06/44463421	RM
X	TELECOM	Fax 06/41861507 Fax 06/41860174	
X	VODAFONE	FAX 02/41433644	
X	WIND	FAX 06/83115402 06/83115402 h24	
X	F.S. S.p.A.	06/44102828 06/44102289	RM
X	Dir. Gen. Dighe Infr. Idriche ed Elettriche	06/989532740	06/44442839
X	Poste Italiane - Presidio Protezione e difesa civile	06/98680080	

AVVISO N.° 16016

Prot. N° RIA/6612 del 08/02/2016



**PRESIDENZA DEL CONSIGLIO DEI MINISTRI**  
**DIPARTIMENTO DELLA PROTEZIONE CIVILE**  
 CENTRO FUNZIONALE CENTRALE – SETTORE METEO

**Numeri di fax dei RESPONSABILI DEI CENTRI FUNZIONALI DECENTRATI in indirizzo nel tele:**

	REGIONE	RECAPITO FAX	RECAPITO TEL
	VALLE D'AOSTA	0165/272291	0165/272650
	PIEMONTE	011/3181709	011/3168292
X	LIGURIA	010/5740983 (=S.M.)	010/6437510
	LOMBARDIA	02/69901091	
	PROV. AUT. TRENTO	0461/981231 (=S.M.)	
	PROV. AUT. BOLZANO	0471/289271 0471/920043	0471/414763
X	VENETO	041/2794015	
	FRIULI VENEZIA GIULIA	0432/928681	0432/923333
X	EMILIA-ROMAGNA	051/5274352 051/6497501 (=S.M./P.C.)	
X	TOSCANA	050/915318 055/4483092 – 055/4622740	
X	UMBRIA	0742/329301	0742/630711 – 3357757395 (rep.)
X	MARCHE	071/8067709	071/8067745
X	LAZIO	06/44702876	
X	ABRUZZO	0862/362848 - 085/691700	0862/314311 - 085/63933
	SARDEGNA	070/6062398 – 070/272485	
	CAMPANIA	081/2323851	081/2323111
X	MOLISE	0874/779977	0874/7791
	BASILICATA	SOSPESO	
	CALABRIA	0961/531122	0961/531131
	PUGLIA	080/5802277 – 080/5802278	
	SICILIA	091/7071937	091/7071999

AGGIORNAMENTO: 24-09-2015

**AVVISO N.° 16016****Prot. N° RIA/6612 del 08/02/2016**

**PRESIDENZA DEL CONSIGLIO DEI MINISTRI**  
**DIPARTIMENTO DELLA PROTEZIONE CIVILE**  
 CENTRO FUNZIONALE CENTRALE - SETTORE METEO

**Numeri di fax degli ENTI REGIONALI DI PROTEZIONE CIVILE in indirizzo nel tele:**

	REGIONE	RECAPITO FAX	RECAPITO TEL
	VALLE D'AOSTA	800238222 (S.OP.)	
	PIEMONTE	011/740001 - 4325916	011/4321306 335/6998046-33-32
<b>X</b>	LIGURIA	010/5485.709 010/5700373	010/5485.990 - 991 - 992 S.OP. 010/5485990-1-2-3
	LOMBARDIA	02/69901091-02/69777782- 02/67655410-02/67655730- 02/67652853 (TUTTI)	800/061160
	PROV. AUT. TRENTO	0461/492305	
	PROV. AUT. BOLZANO	0471/416059	
<b>X</b>	VENETO	041/2794712 - 5382139 (ENTRAMBI)	800990009 (REP)
	FRIULI VENEZIA GIULIA	040/3773702 0432/928681 (ENTRAMBI)	
<b>X</b>	EMILIA-ROMAGNA	051/5274418 emergenze 051/5274829 051/5274768 entrambi	051/5274200-5274404 COR PROCIV 335/6326953 348/7977560 FUNZ. REPERIBILE
<b>X</b>	TOSCANA	055/437 7068 - FAX EME 055/430285	055/32684
<b>X</b>	UMBRIA	075/5042732 + 075/5042629 ENTRAMBI	
<b>X</b>	MARCHE	071/8062419 - 8064123	
<b>X</b>	LAZIO	06/51683596 - 3597 (ENTRAMBI)	803555 06/51686410 06/98012327
<b>X</b>	ABRUZZO	0862/313060	0862/3631 - 363282
	SARDEGNA	070/6064865 070/6066781	
	CAMPANIA	081/2323860	
<b>X</b>	MOLISE	0874/311872 0874/424407	0874/3141
	BASILICATA	0971/668519	335/7555950
	CALABRIA	0961/368871-81 0961/7673310	0961/768111 0961/7673 800222211
	PUGLIA	080/5372310 - 080/5802272	
	SICILIA	091/7074796	800458787

**AVVISO N.° 16016****Prot. N° RIA/6612 del 08/02/2016**

**PRESIDENZA DEL CONSIGLIO DEI MINISTRI**  
**DIPARTIMENTO DELLA PROTEZIONE CIVILE**  
 CENTRO FUNZIONALE CENTRALE –SETTORE METEO

**Numeri di fax dei SERVIZI METEO REGIONALI E CENTRI DI COMPETENZA in indirizzo nel tele:**

	ENTI	FAX	TELEFONO
	PIEMONTE	011/3181709	011/196819-68-71
<b>X</b>	CMIRL LIGURIA CIMA – SAVONA	010/5740983 019/23027240/259	010/5305934 centralino 010/5958165 uff. meteo 3484452703 rep. meteo
	ARPA LOMBARDIA	02/69666248	02/67655595 Referente 02/67652471
	CENTRO GEOF. PREALPINO	0332/237143	VA 0332/235491
	SERV. METEO- TRENINO	0461/ 238305	0461/494877/ 1
<b>X</b>	ARPAV VENETO Servizio Meteorologico Regionale	049/9925502 PD	PD 049/9998111(REP) 049/9998128 SALA OP.
<b>X</b>	CENTRO PREVISIONI E SEGNALAZIONI MAREE VENEZIA	041/2748580 041/5210378	041/2748787
	ARPA – OSMER FRIULI VENEZIA GIULIA	0432/934100	0432/934111 REP 348-2478240
<b>X</b>	CF EMILIA-ROMAGNA	051/6497501 051/5274352 (entrambi)	SALA OP. 051/6497606
<b>X</b>	LAMMA TOSCANA	055-4483092 055-444083 (preannunciare telefonicamente)	055-448301
	CF CALABRIA	0961-531122	
	CF CAMPANIA	081-2323851	
	ARPAS – SARDEGNA	079/262681	SS 079/258600



**PRESIDENZA DEL CONSIGLIO DEI MINISTRI  
DIPARTIMENTO DELLA PROTEZIONE CIVILE**

Qualifica di Precedenza		Classifica di Segretezza			Spazio Riservato al Centro Trasmissioni						
Ordinario	Urgente	Non Classificato	Riservato	Segreto	Ora di Ricezione	Ora di Trasmissione	Sistema di trasmissione				Note dell'operatore
							Telex	Fono	Corr.	FAX	

**DA: DIPARTIMENTO PROTEZIONE CIVILE – VIA ULPIANO, 11 00193 ROMA-**

**AI RESPONSABILI PROTEZIONE CIVILE CENTRI FUNZIONALI E SERV. METEO REGIONI:**  
PIEMONTE, FRIULI VENEZIA GIULIA, EMILIA-ROMAGNA, CAMPANIA, BASILICATA, CALABRIA, PUGLIA, SICILIA, UMBRIA, ABRUZZO, LAZIO.

**LORO SEDI**

**ALLE PREFETTURE - UFFICI TERRITORIALI DI GOVERNO DI:**  
CAMPANIA, BASILICATA, CALABRIA, PUGLIA, SICILIA, UMBRIA, ABRUZZO E LAZIO.

**LORO SEDI**

**PER CONOSCENZA ALLE PREFETTURE - UFFICI TERRITORIALI DI GOVERNO DI:**  
PIEMONTE, FRIULI VENEZIA GIULIA ED EMILIA-ROMAGNA.

**LORO SEDI**

- MIN. INTERNO DIPARTIMENTO VV.FF. SOCC. PUB. DIF. CIV.  
CENTRO OPERATIVO NAZIONALE FAX 064814695 RM
- MIN. POL. AGR. AL. E FORESTALI  
CORPO FORESTALE DELLO STATO/ SALA OPERATIVA METEOMONT FAX 06/4745717 RM
- MIN. INFRASTRUTTURE E TRASPORTI FAX 0644125105  
FAX 065922737
- AM/SALA SITUAZIONI TEL. 06/49865066-5823-5824 FAX 06/49864503
- CNMCA/SALA OP TEL. 06/91294021 FAX. 06/91293225
- COIDIFESA ROMA FAX 06/46919003
- SMD/TLC TEL. 06/46913296 FAX 06/46912043
- COMANDO FORZE DI DIFESA INTERREGIONALE NORD FAX 049/8202083
- COMANDO FORZE DI DIFESA INTERREGIONALE SUD comfod2@postacert.difesa.it
- ISPRA – S.O. FAX 06/5016682
- ENEL - (PROCIV) FAX 06/83052795
- TERNA SPA TEL 06/83138282 RM FAX 06/81655294
- 2i RETE GAS [ingegneria@pec.2iretegas.it](mailto:ingegneria@pec.2iretegas.it) FAX 02/93473328
- COM.GEN. CAP.DI PORTO/ SALA OP. FAX 06/59084793 RM  
FAX 06/5922737
- ENAV S.p.A. protocollogenerale@pec.enav.it
- ENAV FUNZIONE METEOROLOGIA marco.tadini@enav.it
- ENAV SETTORE GESTIONE OPERATIVA paolo.ciolli@enav.it
- UPM ROMA (ENAV) upm.roma@enav.it
- UPM MILANO (ENAV) upm.milano@enav.it
- ENAC UFF. SALA CRISI E GESTIONI EVENTI TEL 06/44596475 FAX 06/44596538

**AVVISO N.° 16017****Prot. N° RIA/6855 DEL 09/02/2016****OGGETTO: AVVISO DI CONDIZIONI METEOROLOGICHE AVVERSE**

RIFE./ **DIRETTIVA PRESIDENTE DEL CONSIGLIO DEI MINISTRI 27-2-2004. "INDIRIZZI OPERATIVI PER LA GESTIONE ORGANIZZATIVA E FUNZIONALE DEL SISTEMA DI ALLERTAMENTO NAZIONALE E REGIONALE PER IL RISCHIO IDROGEOLOGICO E IDRAULICO AI FINI DI PROTEZIONE CIVILE".**

1. UNA VELOCE PERTURBAZIONE ATLANTICA ATTRAVERSERA' L'ITALIA, CON FENOMENI DI INSTABILITA' SU GRAN PARTE DELLE NOSTRE REGIONI, ACCOMPAGNATA DA UN SIGNIFICATIVO RINFORZO DEI VENTI.
2. PER QUANTO ESPOSTO NEL BOLLETTINO DI VIGILANZA METEOROLOGICA NAZIONALE DI OGGI, MARTEDI 09 FEBBRAIO 2016; SULLA BASE DELLA CONCERTAZIONE SINOTTICA DI OGGI, NELL'AMBITO DEL GRUPPO TECNICO CON IL SERVIZIO METEOROLOGICO DELL'AERONAUTICA MILITARE E I SETTORI METEO DEI CENTRI FUNZIONALI DELLE REGIONI PIEMONTE ED EMILIA-ROMAGNA; PRESO ATTO DEGLI AVVISI DI AVVERSE CONDIZIONI METEO EMESSI DALLE REGIONI PIEMONTE, EMILIA-ROMAGNA, FRIULI VENEZIA GIULIA E CAMPANIA; TENUTO CONTO DELL'AVVISO DI AVVERSE CONDIZIONI METEO EMESSO DAL SERVIZIO METEO DELL'AERONAUTICA MILITARE; SULLA BASE DEI MODELLI E DELLE INFORMAZIONI DISPONIBILI, ALLE ORE 15.00 DI OGGI, MARTEDI 09 FEBBRAIO 2016, SI EMETTE IL SEGUENTE:

**AVVISO DI CONDIZIONI METEOROLOGICHE AVVERSE**

**" DAL POMERIGGIO DI OGGI, MARTEDI 09 FEBBRAIO 2016, E PER LE SUCCESSIVE 24-30 ORE, SI PREVEDONO: PRECIPITAZIONI DA SPARSE A DIFFUSE, ANCHE A CARATTERE DI ROVESCIO O TEMPORALE, SU FRIULI VENEZIA GIULIA, UMBRIA, ABRUZZO, LAZIO, BASILICATA E CALABRIA. I FENOMENI SARANNO ACCOMPAGNATI DA ROVESCI DI FORTE INTENSITA', FREQUENTE ATTIVITA' ELETTRICA E FORTI RAFFICHE DI VENTO. QUOTA NEVE SULL'APPENNINO CENTRALE AL DI SOPRA DEI 1000M CON QUANTITATIVI CUMULATI LOCALMENTE MODERATI.**

**DALLA SERA/NOTTE ORE DI OGGI, MARTEDI 09 FEBBRAIO 2016, E PER LE SUCCESSIVE 24-36 ORE, SI PREVEDONO: VENTI FORTI DAI QUADRANTI OCCIDENTALI, CON RAFFICHE DI BURRASCA O BURRASCA FORTE, SU PIEMONTE, FRIULI VENEZIA GIULIA, EMILIA-ROMAGNA IN ESTENSIONE A CAMPANIA, BASILICATA, PUGLIA, CALABRIA E SICILIA. POSSIBILI MAREGGIATE LUNGO LE COSTE ESPOSTE."**

3. PER LE REGIONI INTERESSATE SI CONFERMANO LE RACCOMANDAZIONI CONTENUTE NELLA DIRETTIVA A RIFERIMENTO.
4. QUESTO DIPARTIMENTO SEGUIRA' L'EVOLVERSI DELLA SITUAZIONE TRAMITE I SUCCESSIVI BOLLETTINI DI VIGILANZA EMESSI SUL SITO INTERNET <http://www.protezionecivile.gov.it/>, AI QUALI SI PREGA DI PORRE ATTENZIONE.
5. **AI DIRETTI DESTINATARI DEL PRESENTE MESSAGGIO SI COMUNICA CHE LA RICEVUTA DI TRASMISSIONE DELL'INVIO A MEZZO FAX RAPPRESENTERA', PER QUESTO DIPARTIMENTO, LA CERTIFICAZIONE DELL'AVVENUTA NOTIFICA.**

ROMA, 9 febbraio 2016

IL DIRETTORE DELL'UFFICIO  
RISCHI IDROGEOLOGICI ED ANTROPICI  
ROBERTO OREFICINI ROSI  
(Roberto Oreficini Rosi)



**AVVISO N.° 16017****Prot. N° RIA/ 6855 del 09/02/2016**

**PRESIDENZA DEL CONSIGLIO DEI MINISTRI**  
**DIPARTIMENTO DELLA PROTEZIONE CIVILE**  
**CENTRO FUNZIONALE CENTRALE – SETTORE METEO**  
 Numeri di fax degli **ENTI DELLO STATO** in indirizzo nel tele:

	ENTI	NUMERO FAX	INDIRIZZO
X	CG CARABINIERI - SALA OPERATIVA	06/80982486	
X	DIPARTIMENTO DELLA PUBBLICA SICUREZZA – DIR. CENTR. POLIZIA STRADALE E FERROVIARIA, COMUNICAZIONI E REPARTI SPECIALI – SERVIZIO POLIZIA STRADALE	06/46530434	
X	SALA OPERATIVA - CORPO DI POLIZIA PENITENZIARIA	06/45506392	
X	STRADA DEI PARCHI	06/41592439 RM	06/4111621 - 41592314
X	AISCAT	06/4746968	06/4827163
X	AUTOSTRADAE SPA	FAX 06/43634640 FAX 06/43632131 FAX 06/43632191 <b><u>SOLO DI DOMENICA E/O</u></b> <b><u>FESTIVO FAX :</u></b> <b><u>06/43632131</u></b>	RM 06/43632141 <b><u>PREANNUNCIARE</u></b> <b><u>TELEFONICAMENTE ALLO</u></b> <b><u>06/43632141</u></b>
X	COM. TR. ALPINE METEOMONT	Pec : <a href="mailto:meteomont@postacert.difesa.it">meteomont@postacert.difesa.it</a> e-mail: <a href="mailto:userv@comalp.esercito.difesa.it">userv@comalp.esercito.difesa.it</a>	
X	CFS.SVZ- METEOMONT	FAX 06/7219664	RM 06/ 72466253 -270
X	ARDIS	FAX 06/51687416	RM 06/51687379
X	AIPO	FAX 0521/797376 FAX 0131/260195	0521/797291 AL 0131/266258 - 254095
X	ANAS	Fax 06/44463421	RM
X	TELECOM	Fax 06/41861507 Fax 06/41860174	
X	VODAFONE	FAX 02/41433644	
X	WIND	FAX 06/83115402 06/83115402 h24	
X	F.S. S.p.A.	06/44102828 06/44102289	RM
X	Dir. Gen. Dighe Infr. Idriche ed Elettriche	06/989532740	06/44442839
X	Poste Italiane - Presidio Protezione e difesa civile	06/98680080	

**AVVISO N.° 16017****Prot. N° RIA/ 6855 del 09/02/2016**



**PRESIDENZA DEL CONSIGLIO DEI MINISTRI**  
**DIPARTIMENTO DELLA PROTEZIONE CIVILE**  
**CENTRO FUNZIONALE CENTRALE – SETTORE METEO**

Numeri di fax dei **RESPONSABILI DEI CENTRI FUNZIONALI DECENTRATI** in indirizzo nel tele:

	REGIONE	RECAPITO FAX	RECAPITO TEL
	VALLE D'AOSTA	0165/272291	0165/272650
<b>X</b>	PIEMONTE	011/3181709	011/3168292
	LIGURIA	010/5740983 (=S.M.)	010/6437510
	LOMBARDIA	02/69901091	
	PROV. AUT. TRENTO	0461/981231 (=S.M.)	
	PROV. AUT. BOLZANO	0471/289271 0471/920043	0471/414763
	VENETO	041/2794015	
<b>X</b>	FRIULI VENEZIA GIULIA	0432/928681	0432/923333
<b>X</b>	EMILIA-ROMAGNA	051/5274352 051/6497501 (=S.M./P.C.)	
	TOSCANA	050/915318 055/4483092 – 055/4622740	
<b>X</b>	UMBRIA	0742/329301	0742/630711 – 3357757395 (rep.)
	MARCHE	071/8067709	071/8067745
<b>X</b>	LAZIO	06/44702876	
<b>X</b>	ABRUZZO	0862/362848 - 085/691700	0862/314311 - 085/63933
	SARDEGNA	070/6062398 – 070/272485	
<b>X</b>	CAMPANIA	081/2323851	081/2323111
	MOLISE	0874/779977	0874/7791
<b>X</b>	BASILICATA	SOSPESO	
<b>X</b>	CALABRIA	0961/531122	0961/531131
<b>X</b>	PUGLIA	080/5802277 – 080/5802278	
<b>X</b>	SICILIA	091/7071937	091/7071999

AGGIORNAMENTO: 24-09-2015

**AVVISO N.° 16017****Prot. N° RIA/ 6855 del 09/02/2016**

**PRESIDENZA DEL CONSIGLIO DEI MINISTRI  
DIPARTIMENTO DELLA PROTEZIONE CIVILE  
CENTRO FUNZIONALE CENTRALE – SETTORE METEO**

Numeri di fax degli **ENTI REGIONALI DI PROTEZIONE CIVILE** in indirizzo nel tele:

	REGIONE	RECAPITO FAX	RECAPITO TEL
	VALLE D'AOSTA	800238222 (S.OP.)	
<b>X</b>	PIEMONTE	011/740001 – 4325916	011/4321306 335/6998046-33-32
	LIGURIA	010/5485.709 010/5700373	010/5485.990 – 991 - 992 S.OP. 010/5485990-1-2-3
	LOMBARDIA	02/69901091-02/69777782- 02/67655410-02/67655730- 02/67652853 (TUTTI)	800/061160
	PROV. AUT. TRENTO	0461/492305	
	PROV. AUT. BOLZANO	0471/416059	
	VENETO	041/2794712 - 5382139 (ENTRAMBI)	800990009 (REP)
<b>X</b>	FRIULI VENEZIA GIULIA	040/3773702 0432/928681 (ENTRAMBI)	
<b>X</b>	EMILIA-ROMAGNA	051/5274418 emergenze 051/5274829 051/5274768 entrambi	051/5274200-5274404 COR PROCIV 335/6326953 348/7977560 FUNZ. REPERIBILE
	TOSCANA	055/437 7068 – FAX EME 055/430285	055/32684
<b>X</b>	UMBRIA	075/5042732 + 075/5042629 ENTRAMBI	
	MARCHE	071/8062419 – 8064123	
<b>X</b>	LAZIO	06/51683596 - 3597 (ENTRAMBI)	803555 06/51686410 06/98012327
<b>X</b>	ABRUZZO	0862/313060	0862/3631 - 363282
	SARDEGNA	070/6064865 070/6066781	
<b>X</b>	CAMPANIA	081/2323860	
	MOLISE	0874/311872 0874/424407	0874/3141
<b>X</b>	BASILICATA	0971/668519	335/7555950
<b>X</b>	CALABRIA	0961/368871-81 0961/7673310	0961/768111 0961/7673 800222211
<b>X</b>	PUGLIA	080/5372310 - 080/5802272	
<b>X</b>	SICILIA	091/7074796	800458787

**AVVISO N.° 16017****Prot. N° RIA/ 6855 del 09/02/2016**

**PRESIDENZA DEL CONSIGLIO DEI MINISTRI**  
**DIPARTIMENTO DELLA PROTEZIONE CIVILE**  
**CENTRO FUNZIONALE CENTRALE –SETTORE METEO**

Numeri di fax dei **SERVIZI METEO REGIONALI E CENTRI DI COMPETENZA** in indirizzo nel tele:

	ENTI	FAX	TELEFONO
<b>X</b>	PIEMONTE	011/3181709	011/196819-68-71
	CMIRL LIGURIA CIMA – SAVONA	010/5740983 019/23027240/259	010/5305934 centralino 010/5958165 uff. meteo 3484452703 rep. meteo
	ARPA LOMBARDIA	02/69666248	02/67655595 Referente 02/67652471
	CENTRO GEOF. PREALPINO	0332/237143	VA 0332/235491
	SERV. METEO- TRENINO	0461/ 238305	0461/494877/ 1
	ARPAV VENETO Servizio Meteorologico Regionale	049/9925502 PD	PD 049/9998111(REP) 049/9998128 SALA OP.
	CENTRO PREVISIONI E SEGNALAZIONI MAREE VENEZIA	041/2748580 041/5210378	041/2748787
<b>X</b>	ARPA – OSMER FRIULI VENEZIA GIULIA	0432/934100	0432/934111 REP 348-2478240
<b>X</b>	CF EMILIA-ROMAGNA	051/6497501 051/5274352 (entrambi)	SALA OP. 051/6497606
	LAMMA TOSCANA	055-4483092 055-444083 (preannunciare telefonicamente)	055-448301
<b>X</b>	CF CALABRIA	0961-531122	
<b>X</b>	CF CAMPANIA	081-2323851	
	ARPAS – SARDEGNA	079/262681	SS 079/258600



## PRESIDENZA DEL CONSIGLIO DEI MINISTRI DIPARTIMENTO DELLA PROTEZIONE CIVILE

Qualifica di Precedenza		Classifica di Segretezza			Spazio Riservato al Centro Trasmissioni						
Ordinario	Urgente	Non Classificato	Riservato	Segreto	Ora di Ricezione	Ora di Trasmissione	Sistema di trasmissione				Note dell'operatore
							Telex	Fono	Corr.	FAX	

**DA: DIPARTIMENTO PROTEZIONE CIVILE – VIA ULPIANO, 11 00193 ROMA-**

**AI RESPONSABILI PROTEZIONE CIVILE CENTRI FUNZIONALI E SERV. METEO REGIONI:  
BASILICATA, CALABRIA E PUGLIA.**

**LORO SEDI**

**ALLE PREFETTURE - UFFICI TERRITORIALI DI GOVERNO DI:  
BASILICATA, CALABRIA E PUGLIA.**

**LORO SEDI**

**PER CONOSCENZA ALLE PREFETTURE - UFFICI TERRITORIALI DI GOVERNO DI:**

**LORO SEDI**

**- MIN. INTERNO DIPARTIMENTO VV.FF. SOCC. PUB. DIF. CIV.  
CENTRO OPERATIVO NAZIONALE**

**FAX 064814695 RM**

**- MIN. POL. AGR. AL. E FORESTALI  
CORPO FORESTALE DELLO STATO/ SALA OPERATIVA METEOMONT**

**FAX 06/4745717 RM**

**- MIN. INFRASTRUTTURE E TRASPORTI**

**FAX 0644125105  
FAX 065922737**

**- AM/SALA SITUAZIONI  
- CNMCA/SALA OP  
- COIDIFESA ROMA  
- SMD/TLC**

**TEL. 06/49865066-5823-5824  
TEL. 06/91294021  
TEL. 06/46913296**

**FAX 06/49864503  
FAX. 06/91293225  
FAX 06/46919003  
FAX 06/46912043**

**- COMANDO FORZE DI DIFESA INTERREGIONALE NORD  
- COMANDO FORZE DI DIFESA INTERREGIONALE SUD**

**FAX 049/8202083  
comfod2@postacert.difesa.it**

**- ISPRA – S.O.  
- ENEL - (PROCIV)  
- TERNA SPA  
- 2i RETE GAS  
- COM.GEN. CAP.DI PORTO/ SALA OP.**

**FAX 06/5016682  
FAX 06/83052795  
FAX 06/81655294  
TEL 06/83138282 RM [ingegneria@pec.2iretegas.it](mailto:ingegneria@pec.2iretegas.it) FAX 02/93473328  
FAX 06/59084793 RM  
FAX 06/5922737**

**- ENAV S.p.A.  
- ENAV FUNZIONE METEOROLOGIA  
- ENAV SETTORE GESTIONE OPERATIVA  
- UPM ROMA (ENAV)  
- UPM MILANO (ENAV)  
- ENAC UFF. SALA CRISI E GESTIONI EVENTI**

**protocollogenerale@pec.enav.it  
marco.tadini@enav.it  
paolo.ciolli@enav.it  
upm.roma@enav.it  
upm.milano@enav.it  
TEL 06/44596475 FAX 06/44596538**

**AVVISO N.° 16018**

**Prot. N° RIA/7201 DEL 10/02/2016**

**OGGETTO: AVVISO DI CONDIZIONI METEOROLOGICHE AVVERSE**  
**ESTENSIONE E SEGUITO: AVVISO N.° 16017 Prot. N° RIA/6855 DEL 09/02/2016**

RIFE././ **DIRETTIVA PRESIDENTE DEL CONSIGLIO DEI MINISTRI 27-2-2004. "INDIRIZZI OPERATIVI PER LA GESTIONE ORGANIZZATIVA E FUNZIONALE DEL SISTEMA DI ALLERTAMENTO NAZIONALE E REGIONALE PER IL RISCHIO IDROGEOLOGICO E IDRAULICO AI FINI DI PROTEZIONE CIVILE".**

1. UNA SECONDA VELOCE SACCATURA ATLANTICA INTERESSERÀ IL NOSTRO PAESE NELLA GIORNATA DI DOMANI, CON PRECIPITAZIONI E TEMPORALI CHE COLPIRANNO SPECIALMENTE LE REGIONI MERIDIONALI.
2. PER QUANTO ESPOSTO NEL BOLLETTINO DI VIGILANZA METEOROLOGICA NAZIONALE DI OGGI, MERCOLEDÌ 10 FEBBRAIO 2016; SULLA BASE DELLA CONCERTAZIONE SINOTTICA DI OGGI, NELL'AMBITO DEL GRUPPO TECNICO CON IL SERVIZIO METEOROLOGICO DELL'AERONAUTICA MILITARE E I SETTORI METEO DEI CENTRI FUNZIONALI DELLE REGIONI PIEMONTE ED EMILIA-ROMAGNA; TENUTO CONTO DELL'AVVISO DI AVVERSE CONDIZIONI METEO EMESSE DAL SERVIZIO METEO DELL'AERONAUTICA MILITARE; SULLA BASE DEI MODELLI E DELLE INFORMAZIONI DISPONIBILI, ALLE ORE 15.00 DI OGGI, MERCOLEDÌ 10 FEBBRAIO 2016, SI EMETTE IL SEGUENTE:

**AVVISO DI CONDIZIONI METEOROLOGICHE AVVERSE**

**" DALLA TARDA SERATA DI OGGI, MERCOLEDÌ 10 FEBBRAIO 2016, E PER LE SUCCESSIVE 24-36 ORE, SI PREVEDONO PRECIPITAZIONI DA SPARSE A DIFFUSE, ANCHE A CARATTERE DI ROVESCIO O TEMPORALE, SU BASILICATA, CALABRIA E PUGLIA. I FENOMENI SARANNO ACCOMPAGNATI DA ROVESCII DI FORTE INTENSITA', FREQUENTE ATTIVITA' ELETTRICA E FORTI RAFFICHE DI VENTO."**

3. PER LE REGIONI INTERESSATE SI CONFERMANO LE RACCOMANDAZIONI CONTENUTE NELLA DIRETTIVA A RIFERIMENTO.
4. QUESTO DIPARTIMENTO SEGUIRÀ L'EVOLVERSI DELLA SITUAZIONE TRAMITE I SUCCESSIVI BOLLETTINI DI VIGILANZA EMESI SUL SITO INTERNET <http://www.protezionecivile.gov.it/>, AI QUALI SI PREGA DI PORRE ATTENZIONE.
5. **AI DIRETTI DESTINATARI DEL PRESENTE MESSAGGIO SI COMUNICA CHE LA RICEVUTA DI TRASMISSIONE DELL'INVIO A MEZZO FAX RAPPRESENTERÀ, PER QUESTO DIPARTIMENTO, LA CERTIFICAZIONE DELL'AVVENUTA NOTIFICA.**

ROMA, 10 febbraio 2016

IL DIRETTORE DELL'UFFICIO  
RISCHI IDROGEOLOGICI ED ANTROPICI  
ROBERTO OREFICINI ROSI

**AVVISO N.° 16018****Prot. N° RIA/7201 DEL 10/02/2016**

**PRESIDENZA DEL CONSIGLIO DEI MINISTRI**  
**DIPARTIMENTO DELLA PROTEZIONE CIVILE**  
**CENTRO FUNZIONALE CENTRALE – SETTORE METEO**  
 Numeri di fax degli **ENTI DELLO STATO** in indirizzo nel tele:

	ENTI	NUMERO FAX	INDIRIZZO
X	CG CARABINIERI - SALA OPERATIVA	06/80982486	
X	DIPARTIMENTO DELLA PUBBLICA SICUREZZA – DIR. CENTR. POLIZIA STRADALE E FERROVIARIA, COMUNICAZIONI E REPARTI SPECIALI – SERVIZIO POLIZIA STRADALE	06/46530434	
X	SALA OPERATIVA - CORPO DI POLIZIA PENITENZIARIA	06/45506392	
	STRADA DEI PARCHI	06/41592439 RM	06/4111621 - 41592314
X	AISCAT	06/4746968	06/4827163
X	AUTOSTRADAE SPA	FAX 06/43634640 FAX 06/43632131 FAX 06/43632191 <b><u>SOLO DI DOMENICA E/O</u></b> <b><u>FESTIVO FAX :</u></b> <b><u>06/43632131</u></b>	RM 06/43632141 <b><u>PREANNUNCIARE</u></b> <b><u>TELEFONICAMENTE ALLO</u></b> <b><u>06/43632141</u></b>
	COM. TR. ALPINE METEOMONT	Pec : <a href="mailto:meteomont@postacert.difesa.it">meteomont@postacert.difesa.it</a> e-mail: <a href="mailto:userv@comalp.esercito.difesa.it">userv@comalp.esercito.difesa.it</a>	
	CFS.SVZ- METEOMONT	FAX 06/7219664	RM 06/ 72466253 -270
	ARDIS	FAX 06/51687416	RM 06/51687379
	AIPO	FAX 0521/797376 FAX 0131/260195	0521/797291 AL 0131/266258 - 254095
X	ANAS	Fax 06/44463421	RM
X	TELECOM	Fax 06/41861507 Fax 06/41860174	
X	VODAFONE	FAX 02/41433644	
X	WIND	FAX 06/83115402 06/83115402 h24	
X	F.S. S.p.A.	06/44102828 06/44102289	RM
X	Dir. Gen. Dighe Infr. Idriche ed Elettriche	06/989532740	06/44442839
X	Poste Italiane - Presidio Protezione e difesa civile	06/98680080	

**AVVISO N.° 16018****Prot. N° RIA/7201 DEL 10/02/2016**



**PRESIDENZA DEL CONSIGLIO DEI MINISTRI**  
**DIPARTIMENTO DELLA PROTEZIONE CIVILE**  
**CENTRO FUNZIONALE CENTRALE – SETTORE METEO**

Numeri di fax dei **RESPONSABILI DEI CENTRI FUNZIONALI DECENTRATI** in indirizzo nel tele:

	<b>REGIONE</b>	<b>RECAPITO FAX</b>	<b>RECAPITO TEL</b>
	VALLE D'AOSTA	0165/272291	0165/272650
	PIEMONTE	011/3181709	011/3168292
	LIGURIA	010/5740983 (=S.M.)	010/6437510
	LOMBARDIA	02/69901091	
	PROV. AUT. TRENTO	0461/981231 (=S.M.)	
	PROV. AUT. BOLZANO	0471/289271 0471/920043	0471/414763
	VENETO	041/2794015	
	FRIULI VENEZIA GIULIA	0432/928681	0432/923333
	EMILIA-ROMAGNA	051/5274352 051/6497501 (=S.M./P.C.)	
	TOSCANA	050/915318 055/4483092 – 055/4622740	
	UMBRIA	0742/329301	0742/630711 – 3357757395 (rep.)
	MARCHE	071/8067709	071/8067745
	LAZIO	06/44702876	
	ABRUZZO	0862/362848 - 085/691700	0862/314311 - 085/63933
	SARDEGNA	070/6062398 – 070/272485	
	CAMPANIA	081/2323851	081/2323111
	MOLISE	0874/779977	0874/7791
<b>X</b>	BASILICATA	SOSPESO	
<b>X</b>	CALABRIA	0961/531122	0961/531131
<b>X</b>	PUGLIA	080/5802277 – 080/5802278	
	SICILIA	091/7071937	091/7071999

AGGIORNAMENTO: 24-09-2015



**AVVISO N.° 16018****Prot. N° RIA/7201 DEL 10/02/2016**

**PRESIDENZA DEL CONSIGLIO DEI MINISTRI  
DIPARTIMENTO DELLA PROTEZIONE CIVILE  
CENTRO FUNZIONALE CENTRALE – SETTORE METEO**

Numeri di fax degli **ENTI REGIONALI DI PROTEZIONE CIVILE** in indirizzo nel tele:

	REGIONE	RECAPITO FAX	RECAPITO TEL
	VALLE D'AOSTA	800238222 (S.OP.)	
	PIEMONTE	011/740001 – 4325916	011/4321306 335/6998046-33-32
	LIGURIA	010/5485.709 010/5700373	010/5485.990 – 991 - 992 S.OP. 010/5485990-1-2-3
	LOMBARDIA	02/69901091-02/69777782- 02/67655410-02/67655730- 02/67652853 (TUTTI)	800/061160
	PROV. AUT. TRENTO	0461/492305	
	PROV. AUT. BOLZANO	0471/416059	
	VENETO	041/2794712 - 5382139 (ENTRAMBI)	800990009 (REP)
	FRIULI VENEZIA GIULIA	040/3773702 0432/928681 (ENTRAMBI)	
	EMILIA-ROMAGNA	051/5274418 emergenze 051/5274829 051/5274768 entrambi	051/5274200-5274404 COR PROCIV 335/6326953 348/7977560 FUNZ. REPERIBILE
	TOSCANA	055/437 7068 – FAX EME 055/430285	055/32684
	UMBRIA	075/5042732 + 075/5042629 ENTRAMBI	
	MARCHE	071/8062419 – 8064123	
	LAZIO	06/51683596 - 3597 (ENTRAMBI)	803555 06/51686410 06/98012327
	ABRUZZO	0862/313060	0862/3631 - 363282
	SARDEGNA	070/6064865 070/6066781	
	CAMPANIA	081/2323860	
	MOLISE	0874/311872 0874/424407	0874/3141
<b>X</b>	BASILICATA	0971/668519	335/7555950
<b>X</b>	CALABRIA	0961/368871-81 0961/7673310	0961/768111 0961/7673 800222211
<b>X</b>	PUGLIA	080/5372310 - 080/5802272	
	SICILIA	091/7074796	800458787

AGGIORNAMENTO: 24-09-2015

**AVVISO N.° 16018****Prot. N° RIA/7201 DEL 10/02/2016**

**PRESIDENZA DEL CONSIGLIO DEI MINISTRI**  
**DIPARTIMENTO DELLA PROTEZIONE CIVILE**  
**CENTRO FUNZIONALE CENTRALE –SETTORE METEO**

Numeri di fax dei **SERVIZI METEO REGIONALI E CENTRI DI COMPETENZA** in indirizzo nel tele:

ENTI	FAX	TELEFONO
PIEMONTE	011/3181709	011/196819-68-71
CMIRL LIGURIA CIMA – SAVONA	010/5740983 019/23027240/259	010/5305934 centralino 010/5958165 uff. meteo 3484452703 rep. meteo
ARPA LOMBARDIA	02/69666248	02/67655595 Referente 02/67652471
CENTRO GEOF. PREALPINO	0332/237143	VA 0332/235491
SERV. METEO- TRENINO	0461/ 238305	0461/494877/ 1
ARPAV VENETO Servizio Meteorologico Regionale	049/9925502 PD	PD 049/9998111(REP) 049/9998128 SALA OP.
CENTRO PREVISIONI E SEGNALAZIONI MAREE VENEZIA	041/2748580 041/5210378	041/2748787
ARPA – OSMER FRIULI VENEZIA GIULIA	0432/934100	0432/934111 REP 348-2478240
CF EMILIA-ROMAGNA	051/6497501 051/5274352 (entrambi)	SALA OP. 051/6497606
LAMMA TOSCANA	055-4483092 055-444083 (preannunciare telefonicamente)	055-448301
<b>X</b> CF CALABRIA	0961-531122	
<b>X</b> CF CAMPANIA	081-2323851	
ARPAS – SARDEGNA	079/262681	SS 079/258600



## PRESIDENZA DEL CONSIGLIO DEI MINISTRI DIPARTIMENTO DELLA PROTEZIONE CIVILE

Qualifica di Precedenza		Classifica di Segretezza			Spazio Riservato al Centro		Trasmissioni				Note dell'operatore
Ordinario	Urgente	Non Classificato	Riservato	Segreto	Ora di Ricezione	Ora di Trasmissione	Sistema di trasmissione				
							Telex	Fono	Corr.	FAX	

**DA: DIPARTIMENTO PROTEZIONE CIVILE – VIA ULPIANO, 11 00193 ROMA-**

**AI RESPONSABILI PROTEZIONE CIVILE CENTRI FUNZIONALI E SERV. METEO REGIONI:**  
**MARCHE, CAMPANIA, BASILICATA E CALABRIA.**

**LORO SEDI**

**ALLE PREFETTURE - UFFICI TERRITORIALI DI GOVERNO DI:**  
**BASILICATA E CALABRIA.**

**LORO SEDI**

**PER CONOSCENZA ALLE PREFETTURE - UFFICI TERRITORIALI DI GOVERNO DI:**  
**MARCHE E CAMPANIA.**

**LORO SEDI**

- MIN. INTERNO DIPARTIMENTO VV.FF. SOCC. PUB. DIF. CIV.  
CENTRO OPERATIVO NAZIONALE FAX 064814695 RM
- MIN. POL. AGR. AL. E FORESTALI  
CORPO FORESTALE DELLO STATO/ SALA OPERATIVA METEOMONT FAX 06/4745717 RM
- MIN. INFRASTRUTTURE E TRASPORTI FAX 0644125105  
FAX 065922737
- AM/SALA SITUAZIONI TEL. 06/49865066-5823-5824 FAX 06/49864503
- CNMCA/SALA OP TEL. 06/91294021 FAX 06/91293225
- COIDIFESA ROMA FAX 06/46919003
- SMD/TLC TEL. 06/46913296 FAX 06/46912043
- COMANDO FORZE DI DIFESA INTERREGIONALE NORD FAX 049/8202083
- COMANDO FORZE DI DIFESA INTERREGIONALE SUD comfod2@postacert.difesa.it
- ISPRA – S.O. FAX 06/5016682
- ENEL - (PROCIV) FAX 06/83052795
- TERNA SPA TEL 06/83138282 RM FAX 06/81655294
- 2i RETE GAS [ingegneria@pec.2iretegas.it](mailto:ingegneria@pec.2iretegas.it) FAX 02/93473328
- COM.GEN. CAP.DI PORTO/ SALA OP. FAX 06/59084793 RM  
FAX 06/5922737
- ENAV S.p.A. protocollogenerale@pec.enav.it
- ENAV FUNZIONE METEOROLOGIA marco.tadini@enav.it
- ENAV SETTORE GESTIONE OPERATIVA paolo.ciolli@enav.it
- UPM ROMA (ENAV) upm.roma@enav.it
- UPM MILANO (ENAV) upm.milano@enav.it
- ENAC UFF. SALA CRISI E GESTIONI EVENTI TEL 06/44596475 FAX 06/44596538

**AVVISO N.° 16019**  
**Prot. N° RIA/7798 DEL 12/02/2016**

**OGGETTO: AVVISO DI CONDIZIONI METEOROLOGICHE AVVERSE**

RIFE././ **DIRETTIVA PRESIDENTE DEL CONSIGLIO DEI MINISTRI 27-2-2004. "INDIRIZZI OPERATIVI PER LA GESTIONE ORGANIZZATIVA E FUNZIONALE DEL SISTEMA DI ALLERTAMENTO NAZIONALE E REGIONALE PER IL RISCHIO IDROGEOLOGICO E IDRAULICO AI FINI DI PROTEZIONE CIVILE".**

1. UNA NUOVA PERTURBAZIONE ATLANTICA INTERESSERÀ, DA STASERA, IL NOSTRO PAESE CON PRECIPITAZIONI INTENSE, SPECIE SULLE REGIONI TIRRENICHE MERIDIONALI, E VENTI SOSTENUTI SULLE MARCHE.
2. PER QUANTO ESPOSTO NEL BOLLETTINO DI VIGILANZA METEOROLOGICA NAZIONALE DI OGGI, VENERDI 12 FEBBRAIO 2016; SULLA BASE DELLA CONCERTAZIONE SINOTTICA DI OGGI, NELL'AMBITO DEL GRUPPO TECNICO CON IL SERVIZIO METEOROLOGICO DELL'AERONAUTICA MILITARE E I SETTORI METEO DEI CENTRI FUNZIONALI DELLE REGIONI PIEMONTE ED EMILIA-ROMAGNA; PRESO ATTO DEGLI AVVISI METEO EMESSI DALLE REGIONI CAMPANIA E MARCHE; TENUTO CONTO DELL'AVVISO DI AVVERSE CONDIZIONI METEO EMESSE DAL SERVIZIO METEO DELL'AERONAUTICA MILITARE; SULLA BASE DEI MODELLI E DELLE INFORMAZIONI DISPONIBILI, ALLE ORE 15.00 DI OGGI, VENERDI 12 FEBBRAIO 2016, SI EMETTE IL SEGUENTE:

**AVVISO DI CONDIZIONI METEOROLOGICHE AVVERSE**

**"DALLA SERATA DI OGGI, VENERDI 12 FEBBRAIO 2016, E PER LE SUCCESSIVE 12 ORE, SI PREVEDONO VENTI FORTI DAI QUADRANTI OCCIDENTALI, CON RAFFICHE DI BURRASCIA, SULLE MARCHE.**

**DALLA NOTTATA DI OGGI, VENERDI 12 FEBBRAIO 2016, E PER LE SUCCESSIVE 24-30 ORE, SI PREVEDONO PRECIPITAZIONI DIFFUSE, ANCHE A CARATTERE DI ROVESCIO O TEMPORALE, SU CAMPANIA, BASILICATA E CALABRIA, SPECIE SUI SETTORI TIRRENICI. I FENOMENI SARANNO ACCOMPAGNATI DA ROVESCII DI FORTE INTENSITA', FREQUENTE ATTIVITA' ELETTRICA E FORTI RAFFICHE DI VENTO."**

3. PER LE REGIONI INTERESSATE SI CONFERMANO LE RACCOMANDAZIONI CONTENUTE NELLA DIRETTIVA A RIFERIMENTO.
4. QUESTO DIPARTIMENTO SEGUIRÀ L'EVOLVERSI DELLA SITUAZIONE TRAMITE I SUCCESSIVI BOLLETTINI DI VIGILANZA EMESSI SUL SITO INTERNET <http://www.protezionecivile.gov.it/>, AI QUALI SI PREGA DI PORRE ATTENZIONE.
5. **AI DIRETTI DESTINATARI DEL PRESENTE MESSAGGIO SI COMUNICA CHE LA RICEVUTA DI TRASMISSIONE DELL'INVIO A MEZZO FAX RAPPRESENTERÀ, PER QUESTO DIPARTIMENTO, LA CERTIFICAZIONE DELL'AVVENUTA NOTIFICA.**

ROMA, 12 febbraio 2016

IL DIRETTORE DELL'UFFICIO  
RISCHI IDROGEOLOGICI ED ANTROPICI  
ROBERTO OREFICINI ROSI  
f.to Roberto Oreficini Rosi

**AVVISO N.° 16019**  
**Prot. N° RIA/7798 DEL 12/02/2016**



**PRESIDENZA DEL CONSIGLIO DEI MINISTRI**  
**DIPARTIMENTO DELLA PROTEZIONE CIVILE**  
 CENTRO FUNZIONALE CENTRALE – SETTORE METEO  
**Numeri di fax degli ENTI DELLO STATO in indirizzo nel tele:**

	ENTI	NUMERO FAX	INDIRIZZO
X	CG CARABINIERI - SALA OPERATIVA	06/80982486	
X	DIPARTIMENTO DELLA PUBBLICA SICUREZZA – DIR. CENTR. POLIZIA STRADALE E FERROVIARIA, COMUNICAZIONI E REPARTI SPECIALI – SERVIZIO POLIZIA STRADALE	06/46530434	
X	SALA OPERATIVA - CORPO DI POLIZIA PENITENZIARIA	06/45506392	
	STRADA DEI PARCHI	06/41592439 RM	06/4111621 - 41592314
X	AISCAT	06/4746968	06/4827163
X	AUTOSTRADAE SPA	FAX 06/43634640 FAX 06/43632131 FAX 06/43632191 <b><u>SOLO DI DOMENICA E/O</u></b> <b><u>FESTIVO FAX :</u></b> <b><u>06/43632131</u></b>	RM 06/43632141 <b><u>PREANNUNCIARE</u></b> <b><u>TELEFONICAMENTE ALLO</u></b> <b><u>06/43632141</u></b>
	COM. TR. ALPINE METEOMONT	Pec : <a href="mailto:meteomont@postacert.difesa.it">meteomont@postacert.difesa.it</a> e-mail: <a href="mailto:userv@comalp.esercito.difesa.it">userv@comalp.esercito.difesa.it</a>	
X	CFS.SVZ- METEOMONT	FAX 06/7219664	RM 06/ 72466253 -270
	ARDIS	FAX 06/51687416	RM 06/51687379
	AIPO	FAX 0521/797376 FAX 0131/260195	0521/797291 AL 0131/266258 - 254095
X	ANAS	Fax 06/44463421	RM
X	TELECOM	Fax 06/41861507 Fax 06/41860174	
X	VODAFONE	FAX 02/41433644	
X	WIND	FAX 06/83115402 06/83115402 h24	
X	F.S. S.p.A.	06/44102828 06/44102289	RM
X	Dir. Gen. Dighe Infr. Idriche ed Elettriche	06/989532740	06/44442839
X	Poste Italiane - Presidio Protezione e difesa civile	06/98680080	

**AVVISO N.° 16019**  
**Prot. N° RIA/7798 DEL 12/02/2016**



**PRESIDENZA DEL CONSIGLIO DEI MINISTRI**  
**DIPARTIMENTO DELLA PROTEZIONE CIVILE**  
 CENTRO FUNZIONALE CENTRALE – SETTORE METEO

**Numeri di fax dei RESPONSABILI DEI CENTRI FUNZIONALI DECENTRATI in indirizzo nel tele:**

	REGIONE	RECAPITO FAX	RECAPITO TEL
	VALLE D'AOSTA	0165/272291	0165/272650
	PIEMONTE	011/3181709	011/3168292
	LIGURIA	010/5740983 (=S.M.)	010/6437510
	LOMBARDIA	02/69901091	
	PROV. AUT. TRENTO	0461/981231 (=S.M.)	
	PROV. AUT. BOLZANO	0471/289271 0471/920043	0471/414763
	VENETO	041/2794015	
	FRIULI VENEZIA GIULIA	0432/928681	0432/923333
	EMILIA-ROMAGNA	051/5274352 051/6497501 (=S.M./P.C.)	
	TOSCANA	050/915318 055/4483092 – 055/4622740	
	UMBRIA	0742/329301	0742/630711 – 3357757395 (rep.)
<b>X</b>	MARCHE	071/8067709	071/8067745
	LAZIO	06/44702876	
	ABRUZZO	0862/362848 - 085/691700	0862/314311 - 085/63933
	SARDEGNA	070/6062398 – 070/272485	
<b>X</b>	CAMPANIA	081/2323851	081/2323111
	MOLISE	0874/779977	0874/7791
<b>X</b>	BASILICATA	SOSPESO	
<b>X</b>	CALABRIA	0961/531122	0961/531131
	PUGLIA	080/5802277 – 080/5802278	
	SICILIA	091/7071937	091/7071999

AGGIORNAMENTO: 24-09-2015

**AVVISO N.° 16019**  
**Prot. N° RIA/7798 DEL 12/02/2016**



**PRESIDENZA DEL CONSIGLIO DEI MINISTRI**  
**DIPARTIMENTO DELLA PROTEZIONE CIVILE**  
 CENTRO FUNZIONALE CENTRALE – SETTORE METEO

**Numeri di fax degli ENTI REGIONALI DI PROTEZIONE CIVILE in indirizzo nel tele:**

	REGIONE	RECAPITO FAX	RECAPITO TEL
	VALLE D'AOSTA	800238222 (S.OP.)	
	PIEMONTE	011/740001 – 4325916	011/4321306 335/6998046-33-32
	LIGURIA	010/5485.709 010/5700373	010/5485.990 – 991 - 992 S.OP. 010/5485990-1-2-3
	LOMBARDIA	02/69901091-02/69777782- 02/67655410-02/67655730- 02/67652853 (TUTTI)	800/061160
	PROV. AUT. TRENTO	0461/492305	
	PROV. AUT. BOLZANO	0471/416059	
	VENETO	041/2794712 - 5382139 (ENTRAMBI)	800990009 (REP)
	FRIULI VENEZIA GIULIA	040/3773702 0432/928681 (ENTRAMBI)	
	EMILIA-ROMAGNA	051/5274418 emergenze 051/5274829 051/5274768 entrambi	051/5274200-5274404 COR PROCIV 335/6326953 348/7977560 FUNZ. REPERIBILE
	TOSCANA	055/437 7068 – FAX EME 055/430285	055/32684
	UMBRIA	075/5042732 + 075/5042629 ENTRAMBI	
<b>X</b>	MARCHE	071/8062419 – 8064123	
	LAZIO	06/51683596 - 3597 (ENTRAMBI)	803555 06/51686410 06/98012327
	ABRUZZO	0862/313060	0862/3631 - 363282
	SARDEGNA	070/6064865 070/6066781	
<b>X</b>	CAMPANIA	081/2323860	
	MOLISE	0874/311872 0874/424407	0874/3141
<b>X</b>	BASILICATA	0971/668519	335/7555950
<b>X</b>	CALABRIA	0961/368871-81 0961/7673310	0961/768111 0961/7673 800222211
	PUGLIA	080/5372310 - 080/5802272	
	SICILIA	091/7074796	800458787

**AVVISO N.° 16019**  
**Prot. N° RIA/7798 DEL 12/02/2016**



**PRESIDENZA DEL CONSIGLIO DEI MINISTRI**  
**DIPARTIMENTO DELLA PROTEZIONE CIVILE**  
 CENTRO FUNZIONALE CENTRALE SETTORE METEO

**Numeri di fax SERVIZI METEO REGIONALI E CENTRI DI COMPETENZA nel tel**

ENTI	FAX	TELEFONO
PIEMONTE	011/3181709	011/196819-68-71
CMIRL LIGURIA CIMA – SAVONA	010/5740983 019/23027240/259	010/5305934 centralino 010/5958165 uff. meteo 3484452703 rep. meteo
ARPA LOMBARDIA	02/69666248	02/67655595 Referente 02/67652471
CENTRO GEOF. PREALPINO	0332/237143	VA 0332/235491
SERV. METEO- TRENINO	0461/ 238305	0461/494877/ 1
ARPAV VENETO Servizio Meteorologico Regionale	049/9925502 PD	PD 049/9998111(REP) 049/9998128 SALA OP.
CENTRO PREVISIONI E SEGNALAZIONI MAREE VENEZIA	041/2748580 041/5210378	041/2748787
ARPA – OSMER FRIULI VENEZIA GIULIA	0432/934100	0432/934111 REP 348-2478240
CF EMILIA-ROMAGNA	051/6497501 051/5274352 (entrambi)	SALA OP. 051/6497606
LAMMA TOSCANA	055-4483092 055-444083 (preannunciare telefonicamente)	055-448301
<b>X</b> CF CALABRIA	0961-531122	
<b>X</b> CF CAMPANIA	081-2323851	
ARPAS – SARDEGNA	079/262681	SS 079/258600





## PRESIDENZA DEL CONSIGLIO DEI MINISTRI DIPARTIMENTO DELLA PROTEZIONE CIVILE

Qualifica di Precedenza		Classifica di Segretezza			Spazio Riservato al Centro Trasmissioni				Note dell'operatore		
Ordinario	Urgente	Non Classificato	Riservato	Segreto	Ora di Ricezione	Ora di Trasmissione	Sistema di trasmissione				
							Telex	Fono	Corr.	FAX	

**DA: DIPARTIMENTO PROTEZIONE CIVILE – VIA ULPIANO, 11 00193 ROMA-**

**AI RESPONSABILI PROTEZIONE CIVILE CENTRI FUNZIONALI E SERV. METEO REGIONI:**  
LIGURIA, TOSCANA, LAZIO, ABRUZZO, MOLISE, CAMPANIA, BASILICATA E CALABRIA.

LORO SEDI

**ALLE PREFETTURE - UFFICI TERRITORIALI DI GOVERNO DI:**  
LAZIO, ABRUZZO, MOLISE, BASILICATA E CALABRIA.

LORO SEDI

**PER CONOSCENZA ALLE PREFETTURE - UFFICI TERRITORIALI DI GOVERNO DI:**  
LIGURIA, TOSCANA E CAMPANIA.

LORO SEDI

- MIN. INTERNO DIPARTIMENTO VV.FF. SOCC. PUB. DIF. CIV.  
CENTRO OPERATIVO NAZIONALE

FAX 064814695 RM

- MIN. POL. AGR. AL. E FORESTALI  
CORPO FORESTALE DELLO STATO/ SALA OPERATIVA METEOMONT

FAX 06/4745717 RM

- MIN. INFRASTRUTTURE E TRASPORTI

FAX 0644125105

FAX 065922737

- AM/SALA SITUAZIONI  
- CNMCA/SALA OP  
- COIDIFESA ROMA  
- SMD/TLC

TEL. 06/49865066-5823-5824

TEL. 06/91294021

TEL. 06/46913296

FAX 06/49864503

FAX. 06/91293225

FAX 06/46919003

FAX 06/46912043

- COMANDO FORZE DI DIFESA INTERREGIONALE NORD  
- COMANDO FORZE DI DIFESA INTERREGIONALE SUD

FAX 049/8202083

comfod2@postacert.difesa.it

- ISPRA – S.O.  
- ENEL - (PROCIV)  
- TERNA SPA  
- 2i RETE GAS

TEL 06/83138282 RM

[ingegneria@pec.2iretegas.it](mailto:ingegneria@pec.2iretegas.it)

FAX 06/5016682

FAX 06/83052795

FAX 06/81655294

FAX 02/93473328

FAX 06/59084793 RM

FAX 06/5922737

- ENAV S.p.A.  
- ENAV FUNZIONE METEOROLOGIA  
- ENAV SETTORE GESTIONE OPERATIVA  
- UPM ROMA (ENAV)  
- UPM MILANO (ENAV)  
- ENAC UFF. SALA CRISI E GESTIONI EVENTI

protocollogenerale@pec.enav.it

marco.tadini@enav.it

paolo.ciolli@enav.it

upm.roma@enav.it

upm.milano@enav.it

TEL 06/44596475 FAX 06/44596538

**AVVISO N.° 16020**  
**Prot. N° RIA/7907 DEL 13/02/2016**

**OGGETTO: AVVISO DI CONDIZIONI METEOROLOGICHE AVVERSE**

RIFE./ **DIRETTIVA PRESIDENTE DEL CONSIGLIO DEI MINISTRI 27-2-2004. "INDIRIZZI OPERATIVI PER LA GESTIONE ORGANIZZATIVA E FUNZIONALE DEL SISTEMA DI ALLERTAMENTO NAZIONALE E REGIONALE PER IL RISCHIO IDROGEOLOGICO E IDRAULICO AI FINI DI PROTEZIONE CIVILE".**

1. UN NUOVO IMPULSO PERTURBATO DI ORIGINE ATLANTICA, DALLE PRIME ORE DI DOMANI, INTERESSERA' IL NOSTRO PAESE CON PRECIPITAZIONI INTENSE, DAPPRIMA SU LIGURIA E TOSCANA IN ESTENSIONE ALLE RESTANTI REGIONI TIRRENICHE PENINSULARI ED ALLE AREE APPENNINICHE CENTRALI.
2. PER QUANTO ESPOSTO NEL BOLLETTINO DI VIGILANZA METEOROLOGICA NAZIONALE DI OGGI, SABATO 13 FEBBRAIO 2016; SULLA BASE DELLA CONCERTAZIONE SINOTTICA DI OGGI, NELL'AMBITO DEL GRUPPO TECNICO CON IL SERVIZIO METEOROLOGICO DELL'AERONAUTICA MILITARE E I SETTORI METEO DEI CENTRI FUNZIONALI DELLE REGIONI PIEMONTE ED EMILIA-ROMAGNA; PRESO ATTO DEGLI AVVISI METEO EMESSI DALLE REGIONI LIGURIA E CAMPANIA; PRESO ATTO DEL BOLLETTINO DI VIGILANZA METEO DELLA REGIONE TOSCANA; TENUTO CONTO DELL'AVVISO DI AVVERSE CONDIZIONI METEO EMESSO DAL SERVIZIO METEO DELL'AERONAUTICA MILITARE; SULLA BASE DEI MODELLI E DELLE INFORMAZIONI DISPONIBILI, ALLE ORE 15.30 DI OGGI, SABATO 13 FEBBRAIO 2016, SI EMETTE IL SEGUENTE:

**AVVISO DI CONDIZIONI METEOROLOGICHE AVVERSE**

**"DAL PRIMO MATTINO DI DOMANI, DOMENICA 14 FEBBRAIO 2016, E PER LE SUCCESSIVE 18-24 ORE, SI PREVEDONO PRECIPITAZIONI DIFFUSE, ANCHE A CARATTERE DI ROVESCIO O TEMPORALE, SU LIGURIA E TOSCANA.**

**DAL MATTINO DI DOMANI, DOMENICA 14 FEBBRAIO 2016, E PER LE SUCCESSIVE 24-36 ORE, SI PREVEDONO PRECIPITAZIONI DIFFUSE, ANCHE A CARATTERE DI ROVESCIO O TEMPORALE, SU LAZIO, SPECIE I SETTORI MERIDIONALI, CAMPANIA, BASILICATA, CALABRIA SETTENTRIONALE ED I SETTORI OCCIDENTALI DI ABRUZZO E MOLISE.**

**I FENOMENI SARANNO ACCOMPAGNATI DA ROVESCII DI FORTE INTENSITA', FREQUENTE ATTIVITA' ELETTRICA E FORTI RAFFICHE DI VENTO."**

3. PER LE REGIONI INTERESSATE SI CONFERMANO LE RACCOMANDAZIONI CONTENUTE NELLA DIRETTIVA A RIFERIMENTO.
4. QUESTO DIPARTIMENTO SEGUIRA' L'EVOLVERSI DELLA SITUAZIONE TRAMITE I SUCCESSIVI BOLLETTINI DI VIGILANZA EMESSI SUL SITO INTERNET <http://www.protezionecivile.gov.it/>, AI QUALI SI PREGA DI PORRE ATTENZIONE.
5. **AI DIRETTI DESTINATARI DEL PRESENTE MESSAGGIO SI COMUNICA CHE LA RICEVUTA DI TRASMISSIONE DELL'INVIO A MEZZO FAX RAPPRESENTERA', PER QUESTO DIPARTIMENTO, LA CERTIFICAZIONE DELL'AVVENUTA NOTIFICA.**

ROMA, 13 febbraio 2016

IL DIRETTORE DELL'UFFICIO  
RISCHI IDROGEOLOGICI ED ANTROPICI  
ROBERTO OREFICINI ROSI  
f.to Roberto Oreficini Rosi

**AVVISO N.° 16020**  
**Prot. N° RIA/7907 DEL 13/02/2016**



**PRESIDENZA DEL CONSIGLIO DEI MINISTRI**  
**DIPARTIMENTO DELLA PROTEZIONE CIVILE**  
**CENTRO FUNZIONALE CENTRALE – SETTORE METEO**  
 Numeri di fax degli **ENTI DELLO STATO** in indirizzo nel tele:

	ENTI	NUMERO FAX	INDIRIZZO
X	CG CARABINIERI - SALA OPERATIVA	06/80982486	
X	DIPARTIMENTO DELLA PUBBLICA SICUREZZA – DIR. CENTR. POLIZIA STRADALE E FERROVIARIA, COMUNICAZIONI E REPARTI SPECIALI – SERVIZIO POLIZIA STRADALE	06/46530434	
X	SALA OPERATIVA - CORPO DI POLIZIA PENITENZIARIA	06/45506392	
X	STRADA DEI PARCHI	06/41592439 RM	06/4111621 - 41592314
X	AISCAT	06/4746968	06/4827163
X	AUTOSTRADAE SPA	FAX 06/43634640 FAX 06/43632131 FAX 06/43632191 <b><u>SOLO DI DOMENICA E/O</u></b> <b><u>FESTIVO FAX :</u></b> <b><u>06/43632131</u></b>	RM 06/43632141 <b><u>PREANNUNCIARE</u></b> <b><u>TELEFONICAMENTE ALLO</u></b> <b><u>06/43632141</u></b>
	COM. TR. ALPINE METEOMONT	Pec : <a href="mailto:meteomont@postacert.difesa.it">meteomont@postacert.difesa.it</a> e-mail: <a href="mailto:userv@comalp.esercito.difesa.it">userv@comalp.esercito.difesa.it</a>	
X	CFS.SVZ- METEOMONT	FAX 06/7219664	RM 06/ 72466253 -270
X	ARDIS	FAX 06/51687416	RM 06/51687379
X	AIPO	FAX 0521/797376 FAX 0131/260195	0521/797291 AL 0131/266258 - 254095
X	ANAS	Fax 06/44463421	RM
X	TELECOM	Fax 06/41861507 Fax 06/41860174	
X	VODAFONE	FAX 02/41433644	
X	WIND	FAX 06/83115402 06/83115402 h24	
X	F.S. S.p.A.	06/44102828 06/44102289	RM
X	Dir. Gen. Dighe Infr. Idriche ed Elettriche	06/989532740	06/44442839
X	Poste Italiane - Presidio Protezione e difesa civile	06/98680080	

**AVVISO N.° 16020**  
**Prot. N° RIA/7907 DEL 13/02/2016**



**PRESIDENZA DEL CONSIGLIO DEI MINISTRI  
DIPARTIMENTO DELLA PROTEZIONE CIVILE  
CENTRO FUNZIONALE CENTRALE – SETTORE METEO**

Numeri di fax dei **RESPONSABILI DEI CENTRI FUNZIONALI DECENTRATI** in indirizzo nel tele:

	REGIONE	RECAPITO FAX	RECAPITO TEL
	VALLE D'AOSTA	0165/272291	0165/272650
	PIEMONTE	011/3181709	011/3168292
<b>X</b>	LIGURIA	010/5740983 (=S.M.)	010/6437510
	LOMBARDIA	02/69901091	
	PROV. AUT. TRENTO	0461/981231 (=S.M.)	
	PROV. AUT. BOLZANO	0471/289271 0471/920043	0471/414763
	VENETO	041/2794015	
	FRIULI VENEZIA GIULIA	0432/928681	0432/923333
	EMILIA-ROMAGNA	051/5274352 051/6497501 (=S.M./P.C.)	
<b>X</b>	TOSCANA	050/915318 055/4483092 – 055/4622740	
	UMBRIA	0742/329301	0742/630711 – 3357757395 (rep.)
	MARCHE	071/8067709	071/8067745
<b>X</b>	LAZIO	06/44702876	
<b>X</b>	ABRUZZO	0862/362848 - 085/691700	0862/314311 - 085/63933
	SARDEGNA	070/6062398 – 070/272485	
<b>X</b>	CAMPANIA	081/2323851	081/2323111
<b>X</b>	MOLISE	0874/779977	0874/7791
<b>X</b>	BASILICATA	SOSPESO	
<b>X</b>	CALABRIA	0961/531122	0961/531131
	PUGLIA	080/5802277 – 080/5802278	
	SICILIA	091/7071937	091/7071999

AGGIORNAMENTO: 24-09-2015

**AVVISO N.° 16020**  
**Prot. N° RIA/7907 DEL 13/02/2016**



**PRESIDENZA DEL CONSIGLIO DEI MINISTRI**  
**DIPARTIMENTO DELLA PROTEZIONE CIVILE**  
 CENTRO FUNZIONALE CENTRALE – SETTORE METEO

Numeri di fax degli **ENTI REGIONALI DI PROTEZIONE CIVILE** in indirizzo nel tele:

	REGIONE	RECAPITO FAX	RECAPITO TEL
	VALLE D'AOSTA	800238222 (S.OP.)	
	PIEMONTE	011/740001 – 4325916	011/4321306 335/6998046-33-32
<b>X</b>	LIGURIA	010/5485.709 010/5700373	010/5485.990 – 991 - 992 S.OP. 010/5485990-1-2-3
	LOMBARDIA	02/69901091-02/69777782- 02/67655410-02/67655730- 02/67652853 (TUTTI)	800/061160
	PROV. AUT. TRENTO	0461/492305	
	PROV. AUT. BOLZANO	0471/416059	
	VENETO	041/2794712 - 5382139 (ENTRAMBI)	800990009 (REP)
	FRIULI VENEZIA GIULIA	040/3773702 0432/928681 (ENTRAMBI)	
	EMILIA-ROMAGNA	051/5274418 emergenze 051/5274829 051/5274768 entrambi	051/5274200-5274404 COR PROCIV 335/6326953 348/7977560 FUNZ. REPERIBILE
<b>X</b>	TOSCANA	055/437 7068 – FAX EME 055/430285	055/32684
	UMBRIA	075/5042732 + 075/5042629 ENTRAMBI	
	MARCHE	071/8062419 – 8064123	
<b>X</b>	LAZIO	06/51683596 - 3597 (ENTRAMBI)	803555 06/51686410 06/98012327
<b>X</b>	ABRUZZO	0862/313060	0862/3631 - 363282
	SARDEGNA	070/6064865 070/6066781	
<b>X</b>	CAMPANIA	081/2323860	
<b>X</b>	MOLISE	0874/311872 0874/424407	0874/3141
<b>X</b>	BASILICATA	0971/668519	335/7555950
<b>X</b>	CALABRIA	0961/368871-81 0961/7673310	0961/768111 0961/7673 800222211
	PUGLIA	080/5372310 - 080/5802272	
	SICILIA	091/7074796	800458787

**AVVISO N.° 16020**  
**Prot. N° RIA/7907 DEL 13/02/2016**



**PRESIDENZA DEL CONSIGLIO DEI MINISTRI**  
**DIPARTIMENTO DELLA PROTEZIONE CIVILE**  
**CENTRO FUNZIONALE CENTRALE –SETTORE METEO**

Numeri di fax dei **SERVIZI METEO REGIONALI E CENTRI DI COMPETENZA** in indirizzo nel tele:

	ENTI	FAX	TELEFONO
	PIEMONTE	011/3181709	011/196819-68-71
<b>X</b>	CMIRL LIGURIA CIMA – SAVONA	010/5740983 019/23027240/259	010/5305934 centralino 010/5958165 uff. meteo 3484452703 rep. meteo
	ARPA LOMBARDIA	02/69666248	02/67655595 Referente 02/67652471
	CENTRO GEOF. PREALPINO	0332/237143	VA 0332/235491
	SERV. METEO- TRENINO	0461/ 238305	0461/494877/ 1
	ARPAV VENETO Servizio Meteorologico Regionale	049/9925502 PD	PD 049/9998111(REP) 049/9998128 SALA OP.
	CENTRO PREVISIONI E SEGNALAZIONI MAREE VENEZIA	041/2748580 041/5210378	041/2748787
	ARPA – OSMER FRIULI VENEZIA GIULIA	0432/934100	0432/934111 REP 348-2478240
	CF EMILIA-ROMAGNA	051/6497501 051/5274352 (entrambi)	SALA OP. 051/6497606
<b>X</b>	LAMMA TOSCANA	055-4483092 055-444083 (preannunciare telefonicamente)	055-448301
<b>X</b>	CF CALABRIA	0961-531122	
<b>X</b>	CF CAMPANIA	081-2323851	
	ARPAS – SARDEGNA	079/262681	SS 079/258600



## PRESIDENZA DEL CONSIGLIO DEI MINISTRI DIPARTIMENTO DELLA PROTEZIONE CIVILE

Qualifica di Precedenza		Classifica di Segretezza			Spazio Riservato al Centro Trasmissioni						
Ordinario	Urgente	Non Classificato	Riservato	Segreto	Ora di Ricezione	Ora di Trasmissione	Sistema di trasmissione				Note dell'operatore
							Telex	Fono	Corr.	FAX	

**DA: DIPARTIMENTO PROTEZIONE CIVILE – VIA ULPIANO, 11 00193 ROMA-**

**AI RESPONSABILI PROTEZIONE CIVILE CENTRI FUNZIONALI E SERV. METEO REGIONI:  
UMBRIA E SICILIA.**

**LORO SEDI**

**ALLE PREFETTURE - UFFICI TERRITORIALI DI GOVERNO DI:  
UMBRIA E SICILIA.**

**LORO SEDI**

**PER CONOSCENZA ALLE PREFETTURE - UFFICI TERRITORIALI DI GOVERNO DI:**

**LORO SEDI**

**- MIN. INTERNO DIPARTIMENTO VV.FF. SOCC. PUB. DIF. CIV.  
CENTRO OPERATIVO NAZIONALE**

**FAX 064814695 RM**

**- MIN. POL. AGR. AL. E FORESTALI  
CORPO FORESTALE DELLO STATO/ SALA OPERATIVA METEOMONT**

**FAX 06/4745717 RM**

**- MIN. INFRASTRUTTURE E TRASPORTI**

**FAX 0644125105**

**FAX 065922737**

**- AM/SALA SITUAZIONI**

**TEL. 06/49865066-5823-5824**

**FAX 06/49864503**

**- CNMCA/SALA OP**

**TEL. 06/91294021**

**FAX. 06/91293225**

**- COIDIFESA ROMA**

**FAX 06/46919003**

**- SMD/TLC**

**TEL. 06/46913296**

**FAX 06/46912043**

**- COMANDO FORZE DI DIFESA INTERREGIONALE NORD**

**FAX 049/8202083**

**- COMANDO FORZE DI DIFESA INTERREGIONALE SUD**

**comfod2@postacert.difesa.it**

**- ISPRA – S.O.**

**FAX 06/5016682**

**- ENEL - (PROCIV)**

**FAX 06/83052795**

**- TERNA SPA**

**TEL 06/83138282 RM**

**FAX 06/81655294**

**- 2i RETE GAS**

**[ingegneria@pec.2iretegas.it](mailto:ingegneria@pec.2iretegas.it)**

**FAX 02/93473328**

**- COM.GEN. CAP.DI PORTO/ SALA OP.**

**FAX 06/59084793 RM**

**FAX 06/5922737**

**- ENAV S.p.A.**

**protocollogenerale@pec.enav.it**

**- ENAV FUNZIONE METEOROLOGIA**

**marco.tadini@enav.it**

**- ENAV SETTORE GESTIONE OPERATIVA**

**paolo.ciolli@enav.it**

**- UPM ROMA (ENAV)**

**upm.roma@enav.it**

**- UPM MILANO (ENAV)**

**upm.milano@enav.it**

**- ENAC UFF. SALA CRISI E GESTIONI EVENTI**

**TEL 06/44596475**

**FAX 06/44596538**

**AVVISO N.° 16021  
Prot. N° RIA/ 7922      DEL 14/02/2016**

**OGGETTO: AVVISO DI CONDIZIONI METEOROLOGICHE AVVERSE  
ESTENSIONE AVVISO N.° 16020 Prot. N° RIA/7907 DEL 13/02/2016**

RIFE././ **DIRETTIVA PRESIDENTE DEL CONSIGLIO DEI MINISTRI 27-2-2004. "INDIRIZZI OPERATIVI PER LA GESTIONE ORGANIZZATIVA E FUNZIONALE DEL SISTEMA DI ALLERTAMENTO NAZIONALE E REGIONALE PER IL RISCHIO IDROGEOLOGICO E IDRAULICO AI FINI DI PROTEZIONE CIVILE".**

1. UN FLUSSO DI CORRENTI UMIDE ED INSTABILI A DIRETTRICE MERIDIONALE DETERMINERA' CONDIZIONI DI SPICCATA INSTABILITA' SULL'ITALIA, IN MODO PARTICOLERE SULLE REGIONI OCCIDENTALI CENTRO-MERIDIONALI.
2. PER QUANTO ESPOSTO NEL BOLLETTINO DI VIGILANZA METEOROLOGICA NAZIONALE DI OGGI, DOMENICA 14 FEBBRAIO 2016; SULLA BASE DELLA CONCERTAZIONE SINOTTICA DI OGGI, NELL'AMBITO DEL GRUPPO TECNICO CON IL SERVIZIO METEOROLOGICO DELL'AERONAUTICA MILITARE E I SETTORI METEO DEI CENTRI FUNZIONALI DELLE REGIONI PIEMONTE ED EMILIA-ROMAGNA; SULLA BASE DEI MODELLI E DELLE INFORMAZIONI DISPONIBILI, ALLE ORE 13.00 DI OGGI, DOMENICA 14 FEBBRAIO 2016, SI EMETTE IL SEGUENTE:

**AVVISO DI CONDIZIONI METEOROLOGICHE AVVERSE**

**"DAL POMERIGGIO DI OGGI, DOMENICA 14 FEBBRAIO 2016, E PER LE SUCCESSIVE 18-24 ORE, SI PREVEDONO PRECIPITAZIONI DIFFUSE, ANCHE A CARATTERE DI ROVESCIO O TEMPORALE, SU UMBRIA E SICILIA.  
I FENOMENI SARANNO ACCOMPAGNATI DA ROVESCI DI FORTE INTENSITA', FREQUENTE ATTIVITA' ELETTRICA E FORTI RAFFICHE DI VENTO."**

3. PER LE REGIONI INTERESSATE SI CONFERMANO LE RACCOMANDAZIONI CONTENUTE NELLA DIRETTIVA A RIFERIMENTO.
4. QUESTO DIPARTIMENTO SEGUIRA' L'EVOLVERSI DELLA SITUAZIONE TRAMITE I SUCCESSIVI BOLLETTINI DI VIGILANZA EMESSI SUL SITO INTERNET <http://www.protezionecivile.gov.it/>, AI QUALI SI PREGA DI PORRE ATTENZIONE.
5. **AI DIRETTI DESTINATARI DEL PRESENTE MESSAGGIO SI COMUNICA CHE LA RICEVUTA DI TRASMISSIONE DELL'INVIO A MEZZO FAX RAPPRESENTERA', PER QUESTO DIPARTIMENTO, LA CERTIFICAZIONE DELL'AVVENUTA NOTIFICA.**

ROMA, 14 febbraio 2016

IL DIRETTORE DELL'UFFICIO  
RISCHI IDROGEOLOGICI ED ANTROPICI  
ROBERTO OREFICINI ROSI  
f.to Roberto Oreficini Rosi



**AVVISO N.° 16021**  
**Prot. N° RIA/ 7922 DEL 14/02/2016**



**PRESIDENZA DEL CONSIGLIO DEI MINISTRI**  
**DIPARTIMENTO DELLA PROTEZIONE CIVILE**  
**CENTRO FUNZIONALE CENTRALE – SETTORE METEO**  
 Numeri di fax degli **ENTI DELLO STATO** in indirizzo nel tele:

	ENTI	NUMERO FAX	INDIRIZZO
X	CG CARABINIERI - SALA OPERATIVA	06/80982486	
X	DIPARTIMENTO DELLA PUBBLICA SICUREZZA – DIR. CENTR. POLIZIA STRADALE E FERROVIARIA, COMUNICAZIONI E REPARTI SPECIALI – SERVIZIO POLIZIA STRADALE	06/46530434	
X	SALA OPERATIVA - CORPO DI POLIZIA PENITENZIARIA	06/45506392	
X	STRADA DEI PARCHI	06/41592439 RM	06/4111621 - 41592314
X	AISCAT	06/4746968	06/4827163
X	AUTOSTRADAE SPA	FAX 06/43634640 FAX 06/43632131 FAX 06/43632191 <b><u>SOLO DI DOMENICA E/O</u></b> <b><u>FESTIVO FAX :</u></b> <b><u>06/43632131</u></b>	RM 06/43632141 <b><u>PREANNUNCIARE</u></b> <b><u>TELEFONICAMENTE ALLO</u></b> <b><u>06/43632141</u></b>
X	COM. TR. ALPINE METEOMONT	Pec : <a href="mailto:meteomont@postacert.difesa.it">meteomont@postacert.difesa.it</a> e-mail: <a href="mailto:userv@comalp.esercito.difesa.it">userv@comalp.esercito.difesa.it</a>	
X	CFS.SVZ- METEOMONT	FAX 06/7219664	RM 06/ 72466253 -270
X	ARDIS	FAX 06/51687416	RM 06/51687379
	AIPO	FAX 0521/797376 FAX 0131/260195	0521/797291 AL 0131/266258 - 254095
X	ANAS	Fax 06/44463421	RM
X	TELECOM	Fax 06/41861507 Fax 06/41860174	
X	VODAFONE	FAX 02/41433644	
X	WIND	FAX 06/83115402 06/83115402 h24	
X	F.S. S.p.A.	06/44102828 06/44102289	RM
X	Dir. Gen. Dighe Infr. Idriche ed Elettriche	06/989532740	06/44442839
X	Poste Italiane - Presidio Protezione e difesa civile	06/98680080	

**AVVISO N.° 16021**  
**Prot. N° RIA/ 7922 DEL 14/02/2016**



**PRESIDENZA DEL CONSIGLIO DEI MINISTRI  
DIPARTIMENTO DELLA PROTEZIONE CIVILE  
CENTRO FUNZIONALE CENTRALE – SETTORE METEO**

Numeri di fax dei **RESPONSABILI DEI CENTRI FUNZIONALI DECENTRATI** in indirizzo nel tele:

	REGIONE	RECAPITO FAX	RECAPITO TEL
	VALLE D'AOSTA	0165/272291	0165/272650
	PIEMONTE	011/3181709	011/3168292
	LIGURIA	010/5740983 (=S.M.)	010/6437510
	LOMBARDIA	02/69901091	
	PROV. AUT. TRENTO	0461/981231 (=S.M.)	
	PROV. AUT. BOLZANO	0471/289271 0471/920043	0471/414763
	VENETO	041/2794015	
	FRIULI VENEZIA GIULIA	0432/928681	0432/923333
	EMILIA-ROMAGNA	051/5274352 051/6497501 (=S.M./P.C.)	
	TOSCANA	050/915318 055/4483092 – 055/4622740	
<b>X</b>	UMBRIA	0742/329301	0742/630711 – 3357757395 (rep.)
	MARCHE	071/8067709	071/8067745
	LAZIO	06/44702876	
	ABRUZZO	0862/362848 - 085/691700	0862/314311 - 085/63933
	SARDEGNA	070/6062398 – 070/272485	
	CAMPANIA	081/2323851	081/2323111
	MOLISE	0874/779977	0874/7791
	BASILICATA	SOSPESO	
	CALABRIA	0961/531122	0961/531131
	PUGLIA	080/5802277 – 080/5802278	
<b>X</b>	SICILIA	091/7071937	091/7071999

AGGIORNAMENTO: 24-09-2015

**AVVISO N.° 16021**  
**Prot. N° RIA/ 7922 DEL 14/02/2016**



**PRESIDENZA DEL CONSIGLIO DEI MINISTRI**  
**DIPARTIMENTO DELLA PROTEZIONE CIVILE**  
 CENTRO FUNZIONALE CENTRALE – SETTORE METEO

Numeri di fax degli **ENTI REGIONALI DI PROTEZIONE CIVILE** in indirizzo nel tele:

	REGIONE	RECAPITO FAX	RECAPITO TEL
	VALLE D'AOSTA	800238222 (S.OP.)	
	PIEMONTE	011/740001 – 4325916	011/4321306 335/6998046-33-32
	LIGURIA	010/5485.709 010/5700373	010/5485.990 – 991 - 992 S.OP. 010/5485990-1-2-3
	LOMBARDIA	02/69901091-02/69777782- 02/67655410-02/67655730- 02/67652853 (TUTTI)	800/061160
	PROV. AUT. TRENTO	0461/492305	
	PROV. AUT. BOLZANO	0471/416059	
	VENETO	041/2794712 - 5382139 (ENTRAMBI)	800990009 (REP)
	FRIULI VENEZIA GIULIA	040/3773702 0432/928681 (ENTRAMBI)	
	EMILIA-ROMAGNA	051/5274418 emergenze 051/5274829 051/5274768 entrambi	051/5274200-5274404 COR PROCIV 335/6326953 348/7977560 FUNZ. REPERIBILE
	TOSCANA	055/437 7068 – FAX EME 055/430285	055/32684
<b>X</b>	UMBRIA	075/5042732 + 075/5042629 ENTRAMBI	
	MARCHE	071/8062419 – 8064123	
	LAZIO	06/51683596 - 3597 (ENTRAMBI)	803555 06/51686410 06/98012327
	ABRUZZO	0862/313060	0862/3631 - 363282
	SARDEGNA	070/6064865 070/6066781	
	CAMPANIA	081/2323860	
	MOLISE	0874/311872 0874/424407	0874/3141
	BASILICATA	0971/668519	335/7555950
	CALABRIA	0961/368871-81 0961/7673310	0961/768111 0961/7673 800222211
	PUGLIA	080/5372310 - 080/5802272	
<b>X</b>	SICILIA	091/7074796	800458787

**AVVISO N.° 16021**  
**Prot. N° RIA/ 7922 DEL 14/02/2016**



**PRESIDENZA DEL CONSIGLIO DEI MINISTRI**  
**DIPARTIMENTO DELLA PROTEZIONE CIVILE**  
**CENTRO FUNZIONALE CENTRALE –SETTORE METEO**

Numeri di fax dei **SERVIZI METEO REGIONALI E CENTRI DI COMPETENZA** in indirizzo nel tele:

ENTI	FAX	TELEFONO
PIEMONTE	011/3181709	011/196819-68-71
CMIRL LIGURIA CIMA – SAVONA	010/5740983 019/23027240/259	010/5305934 centralino 010/5958165 uff. meteo 3484452703 rep. meteo
ARPA LOMBARDIA	02/69666248	02/67655595 Referente 02/67652471
CENTRO GEOF. PREALPINO	0332/237143	VA 0332/235491
SERV. METEO- TRENINO	0461/ 238305	0461/494877/ 1
ARPAV VENETO Servizio Meteorologico Regionale	049/9925502 PD	PD 049/9998111(REP) 049/9998128 SALA OP.
CENTRO PREVISIONI E SEGNALAZIONI MAREE VENEZIA	041/2748580 041/5210378	041/2748787
ARPA – OSMER FRIULI VENEZIA GIULIA	0432/934100	0432/934111 REP 348-2478240
CF EMILIA-ROMAGNA	051/6497501 051/5274352 (entrambi)	SALA OP. 051/6497606
LAMMA TOSCANA	055-4483092 055-444083 (preannunciare telefonicamente)	055-448301
CF CALABRIA	0961-531122	
CF CAMPANIA	081-2323851	
ARPAS – SARDEGNA	079/262681	SS 079/258600



## PRESIDENZA DEL CONSIGLIO DEI MINISTRI DIPARTIMENTO DELLA PROTEZIONE CIVILE

Qualifica di Precedenza		Classifica di Segretezza			Spazio Riservato al Centro Trasmissioni						
Ordinario	Urgente	Non Classificato	Riservato	Segreto	Ora di Ricezione	Ora di Trasmissione	Sistema di trasmissione				Note dell'operatore
							Telex	Fono	Corr.	FAX	

**DA: DIPARTIMENTO PROTEZIONE CIVILE – VIA ULPIANO, 11 00193 ROMA-**

**AI RESPONSABILI PROTEZIONE CIVILE CENTRI FUNZIONALI E SERV. METEO REGIONI:**  
LIGURIA, EMILIA-ROMAGNA, TOSCANA, UMBRIA, LAZIO, ABRUZZO, MOLISE.

LORO SEDI

**ALLE PREFETTURE - UFFICI TERRITORIALI DI GOVERNO DI:**  
UMBRIA, LAZIO, ABRUZZO, MOLISE.

LORO SEDI

**PER CONOSCENZA ALLE PREFETTURE - UFFICI TERRITORIALI DI GOVERNO DI:**  
LIGURIA, EMILIA-ROMAGNA, TOSCANA.

LORO SEDI

- MIN. INTERNO DIPARTIMENTO VV.FF. SOCC. PUB. DIF. CIV.  
CENTRO OPERATIVO NAZIONALE

FAX 064814695 RM

- MIN. POL. AGR. AL. E FORESTALI  
CORPO FORESTALE DELLO STATO/ SALA OPERATIVA METEOMONT  
- MIN. INFRASTRUTTURE E TRASPORTI

FAX 06/4745717 RM  
FAX 0644125105  
FAX 065922737

- AM/SALA SITUAZIONI TEL. 06/49865066-5823-5824  
- CNMCA/SALA OP TEL. 06/91294021  
- COIDIFESA ROMA  
- SMD/TLC TEL. 06/46913296

FAX 06/49864503  
FAX. 06/91293225  
FAX 06/46919003  
FAX 06/46912043

- COMANDO FORZE DI DIFESA INTERREGIONALE NORD  
- COMANDO FORZE DI DIFESA INTERREGIONALE SUD

FAX 049/8202083  
comfod2@postacert.difesa.it

- ISPRA – S.O.  
- ENEL - (PROCIV)  
- TERNA SPA  
- 2i RETE GAS  
- COM.GEN. CAP.DI PORTO/ SALA OP.

FAX 06/5016682  
FAX 06/83052795  
TEL 06/83138282 RM FAX 06/81655294  
[ingegneria@pec.2iretegas.it](mailto:ingegneria@pec.2iretegas.it) FAX 02/93473328  
FAX 06/59084793 RM  
FAX 06/5922737

- ENAV S.p.A.  
- ENAV FUNZIONE METEOROLOGIA  
- ENAV SETTORE GESTIONE OPERATIVA  
- UPM ROMA (ENAV)  
- UPM MILANO (ENAV)  
- ENAC UFF. SALA CRISI E GESTIONI EVENTI

protocollogenerale@pec.enav.it  
marco.tadini@enav.it  
paolo.ciolli@enav.it  
upm.roma@enav.it  
upm.milano@enav.it  
TEL 06/44596475 FAX 06/44596538

**AVVISO N.° 16022**  
**Prot. N° RIA/8150 DEL 15/02/2016**

**OGGETTO: AVVISO DI CONDIZIONI METEOROLOGICHE AVVERSE**

RIFE./ **DIRETTIVA PRESIDENTE DEL CONSIGLIO DEI MINISTRI 27-2-2004. "INDIRIZZI OPERATIVI PER LA GESTIONE ORGANIZZATIVA E FUNZIONALE DEL SISTEMA DI ALLERTAMENTO NAZIONALE E REGIONALE PER IL RISCHIO IDROGEOLOGICO E IDRAULICO AI FINI DI PROTEZIONE CIVILE".**

1. UN FLUSSO DI CORRENTI MERIDIONALI, UMIDE ED INSTABILI, CONTINUA A DETERMINARE CONDIZIONI DI INSTABILITA' SULL'ITALIA, CON UN RINFORZO DELLA VENTILAZIONE SULLA LIGURIA E PRECIPITAZIONI SPARSE, PIU' RILEVANTI, NELLA GIORNATA DI DOMANI, SU EMILIA-ROMAGNA E REGIONI CENTRALI.
2. PER QUANTO ESPOSTO NEL BOLLETTINO DI VIGILANZA METEOROLOGICA NAZIONALE DI OGGI, LUNEDI 15 FEBBRAIO 2016; SULLA BASE DELLA CONCERTAZIONE SINOTTICA DI OGGI, NELL'AMBITO DEL GRUPPO TECNICO CON IL SERVIZIO METEOROLOGICO DELL'AERONAUTICA MILITARE E I SETTORI METEO DEI CENTRI FUNZIONALI DELLE REGIONI PIEMONTE ED EMILIA-ROMAGNA; PRESO ATTO DELL'AVVISO METEO EMESSE DALLA REGIONE LIGURIA; PRESO ATTO DEI BOLLETTINI DI VIGILANZA EMESSI DALLE REGIONI EMILIA-ROMAGNA E TOSCANA; SULLA BASE DEI MODELLI E DELLE INFORMAZIONI DISPONIBILI, ALLE ORE 15.30 DI OGGI, LUNEDI 15 FEBBRAIO 2016, SI EMETTE IL SEGUENTE:

**AVVISO DI CONDIZIONI METEOROLOGICHE AVVERSE**

**"DAL POMERIGGIO-SERA DI OGGI, LUNEDI 15 FEBBRAIO 2016, E PER LE SUCCESSIVE 24-30 ORE SI PREVEDONO VENTI DI BURRASCA, CON RAFFICHE DI BURRASCA FORTE, DAI QUADRANTI SETTENTRIONALI SULLA LIGURIA.**

**DALLE PRIME ORE DI DOMANI, MARTEDI 16 FEBBRAIO 2016, E PER LE SUCCESSIVE 24-36 ORE, SI PREVEDONO PRECIPITAZIONI DIFFUSE, ANCHE A CARATTERE DI ROVESCIO O TEMPORALE, SU EMILIA-ROMAGNA E TOSCANA IN SUCCESSIVA ESTENSIONE AD UMBRIA, LAZIO, ABRUZZO E MOLISE.**

**I FENOMENI SARANNO ACCOMPAGNATI DA ROVESCII DI FORTE INTENSITA', FREQUENTE ATTIVITA' ELETTRICA E FORTI RAFFICHE DI VENTO."**

3. PER LE REGIONI INTERESSATE SI CONFERMANO LE RACCOMANDAZIONI CONTENUTE NELLA DIRETTIVA A RIFERIMENTO.
4. QUESTO DIPARTIMENTO SEGUIRA' L'EVOLVERSI DELLA SITUAZIONE TRAMITE I SUCCESSIVI BOLLETTINI DI VIGILANZA EMESSI SUL SITO INTERNET <http://www.protezionecivile.gov.it/>, AI QUALI SI PREGA DI PORRE ATTENZIONE.
5. **AI DIRETTI DESTINATARI DEL PRESENTE MESSAGGIO SI COMUNICA CHE LA RICEVUTA DI TRASMISSIONE DELL'INVIO A MEZZO FAX RAPPRESENTERA', PER QUESTO DIPARTIMENTO, LA CERTIFICAZIONE DELL'AVVENUTA NOTIFICA.**

ROMA, 15 febbraio 2016

IL DIRETTORE DELL'UFFICIO  
RISCHI IDROGEOLOGICI ED ANTROPICI  
ROBERTO OREFICINI ROSI

**AVVISO N.° 16022**  
**Prot. N° RIA/8150 DEL 15/02/2016**



**PRESIDENZA DEL CONSIGLIO DEI MINISTRI**  
**DIPARTIMENTO DELLA PROTEZIONE CIVILE**  
**CENTRO FUNZIONALE CENTRALE – SETTORE METEO**  
 Numeri di fax degli **ENTI DELLO STATO** in indirizzo nel tele:

	ENTI	NUMERO FAX	INDIRIZZO
X	CG CARABINIERI - SALA OPERATIVA	06/80982486	
X	DIPARTIMENTO DELLA PUBBLICA SICUREZZA – DIR. CENTR. POLIZIA STRADALE E FERROVIARIA, COMUNICAZIONI E REPARTI SPECIALI – SERVIZIO POLIZIA STRADALE	06/46530434	
X	SALA OPERATIVA - CORPO DI POLIZIA PENITENZIARIA	06/45506392	
X	STRADA DEI PARCHI	06/41592439 RM	06/4111621 - 41592314
X	AISCAT	06/4746968	06/4827163
X	AUTOSTRADAE SPA	FAX 06/43634640 FAX 06/43632131 FAX 06/43632191 <b><u>SOLO DI DOMENICA E/O</u></b> <b><u>FESTIVO FAX :</u></b> <b><u>06/43632131</u></b>	RM 06/43632141 <b><u>PREANNUNCIARE</u></b> <b><u>TELEFONICAMENTE ALLO</u></b> <b><u>06/43632141</u></b>
X	COM. TR. ALPINE METEOMONT	Pec : <a href="mailto:meteomont@postacert.difesa.it">meteomont@postacert.difesa.it</a> e-mail: <a href="mailto:userv@comalp.esercito.difesa.it">userv@comalp.esercito.difesa.it</a>	
X	CFS.SVZ- METEOMONT	FAX 06/7219664	RM 06/ 72466253 -270
X	ARDIS	FAX 06/51687416	RM 06/51687379
X	AIPO	FAX 0521/797376 FAX 0131/260195	0521/797291 AL 0131/266258 - 254095
X	ANAS	Fax 06/44463421	RM
X	TELECOM	Fax 06/41861507 Fax 06/41860174	
X	VODAFONE	FAX 02/41433644	
X	WIND	FAX 06/83115402 06/83115402 h24	
X	F.S. S.p.A.	06/44102828 06/44102289	RM
X	Dir. Gen. Dighe Infr. Idriche ed Elettriche	06/989532740	06/44442839
X	Poste Italiane - Presidio Protezione e difesa civile	06/98680080	

**AVVISO N.° 16022**  
**Prot. N° RIA/8150 DEL 15/02/2016**



**PRESIDENZA DEL CONSIGLIO DEI MINISTRI  
DIPARTIMENTO DELLA PROTEZIONE CIVILE  
CENTRO FUNZIONALE CENTRALE – SETTORE METEO**

Numeri di fax dei **RESPONSABILI DEI CENTRI FUNZIONALI DECENTRATI** in indirizzo nel tele:

	REGIONE	RECAPITO FAX	RECAPITO TEL
	VALLE D'AOSTA	0165/272291	0165/272650
	PIEMONTE	011/3181709	011/3168292
<b>X</b>	LIGURIA	010/5740983 (=S.M.)	010/6437510
	LOMBARDIA	02/69901091	
	PROV. AUT. TRENTO	0461/981231 (=S.M.)	
	PROV. AUT. BOLZANO	0471/289271 0471/920043	0471/414763
	VENETO	041/2794015	
	FRIULI VENEZIA GIULIA	0432/928681	0432/923333
<b>X</b>	EMILIA-ROMAGNA	051/5274352 051/6497501 (=S.M./P.C.)	
<b>X</b>	TOSCANA	050/915318 055/4483092 – 055/4622740	
<b>X</b>	UMBRIA	0742/329301	0742/630711 – 3357757395 (rep.)
	MARCHE	071/8067709	071/8067745
<b>X</b>	LAZIO	06/44702876	
<b>X</b>	ABRUZZO	0862/362848 - 085/691700	0862/314311 - 085/63933
	SARDEGNA	070/6062398 – 070/272485	
	CAMPANIA	081/2323851	081/2323111
<b>X</b>	MOLISE	0874/779977	0874/7791
	BASILICATA	SOSPESO	
	CALABRIA	0961/531122	0961/531131
	PUGLIA	080/5802277 – 080/5802278	
	SICILIA	091/7071937	091/7071999

AGGIORNAMENTO: 24-09-2015



**AVVISO N.° 16022**  
**Prot. N° RIA/8150 DEL 15/02/2016**



**PRESIDENZA DEL CONSIGLIO DEI MINISTRI**  
**DIPARTIMENTO DELLA PROTEZIONE CIVILE**  
 CENTRO FUNZIONALE CENTRALE – SETTORE METEO

Numeri di fax degli **ENTI REGIONALI DI PROTEZIONE CIVILE** in indirizzo nel tele:

	REGIONE	RECAPITO FAX	RECAPITO TEL
	VALLE D'AOSTA	800238222 (S.OP.)	
	PIEMONTE	011/740001 – 4325916	011/4321306 335/6998046-33-32
<b>X</b>	LIGURIA	010/5485.709 010/5700373	010/5485.990 – 991 - 992 S.OP. 010/5485990-1-2-3
	LOMBARDIA	02/69901091-02/69777782- 02/67655410-02/67655730- 02/67652853 (TUTTI)	800/061160
	PROV. AUT. TRENTO	0461/492305	
	PROV. AUT. BOLZANO	0471/416059	
	VENETO	041/2794712 - 5382139 (ENTRAMBI)	800990009 (REP)
	FRIULI VENEZIA GIULIA	040/3773702 0432/928681 (ENTRAMBI)	
<b>X</b>	EMILIA-ROMAGNA	051/5274418 emergenze 051/5274829 051/5274768 entrambi	051/5274200-5274404 COR PROCIV 335/6326953 348/7977560 FUNZ. REPERIBILE
<b>X</b>	TOSCANA	055/437 7068 – FAX EME 055/430285	055/32684
<b>X</b>	UMBRIA	075/5042732 + 075/5042629 ENTRAMBI	
	MARCHE	071/8062419 – 8064123	
<b>X</b>	LAZIO	06/51683596 - 3597 (ENTRAMBI)	803555 06/51686410 06/98012327
<b>X</b>	ABRUZZO	0862/313060	0862/3631 - 363282
	SARDEGNA	070/6064865 070/6066781	
	CAMPANIA	081/2323860	
<b>X</b>	MOLISE	0874/311872 0874/424407	0874/3141
	BASILICATA	0971/668519	335/7555950
	CALABRIA	0961/368871-81 0961/7673310	0961/768111 0961/7673 800222211
	PUGLIA	080/5372310 - 080/5802272	
	SICILIA	091/7074796	800458787

**AVVISO N.° 16022**  
**Prot. N° RIA/8150 DEL 15/02/2016**



**PRESIDENZA DEL CONSIGLIO DEI MINISTRI**  
**DIPARTIMENTO DELLA PROTEZIONE CIVILE**  
**CENTRO FUNZIONALE CENTRALE –SETTORE METEO**

Numeri di fax dei **SERVIZI METEO REGIONALI E CENTRI DI COMPETENZA** in indirizzo nel tele:

	ENTI	FAX	TELEFONO
	PIEMONTE	011/3181709	011/196819-68-71
<b>X</b>	CMIRL LIGURIA CIMA – SAVONA	010/5740983 019/23027240/259	010/5305934 centralino 010/5958165 uff. meteo 3484452703 rep. meteo
	ARPA LOMBARDIA	02/69666248	02/67655595 Referente 02/67652471
	CENTRO GEOF. PREALPINO	0332/237143	VA 0332/235491
	SERV. METEO- TRENINO	0461/ 238305	0461/494877/ 1
	ARPAV VENETO Servizio Meteorologico Regionale	049/9925502 PD	PD 049/9998111(REP) 049/9998128 SALA OP.
	CENTRO PREVISIONI E SEGNALAZIONI MAREE VENEZIA	041/2748580 041/5210378	041/2748787
	ARPA – OSMER FRIULI VENEZIA GIULIA	0432/934100	0432/934111 REP 348-2478240
<b>X</b>	CF EMILIA-ROMAGNA	051/6497501 051/5274352 (entrambi)	SALA OP. 051/6497606
<b>X</b>	LAMMA TOSCANA	055-4483092 055-444083 (preannunciare telefonicamente)	055-448301
	CF CALABRIA	0961-531122	
	CF CAMPANIA	081-2323851	
	ARPAS – SARDEGNA	079/262681	SS 079/258600



**PRESIDENZA DEL CONSIGLIO DEI MINISTRI  
DIPARTIMENTO DELLA PROTEZIONE CIVILE**

Qualifica di Precedenza		Classifica di Segretezza			Spazio Riservato al Centro Trasmissioni						
Ordinario	Urgente	Non Classificato	Riservato	Segreto	Ora di Ricezione	Ora di Trasmissione	Sistema di trasmissione				Note dell'operatore
							Telex	Fono	Corr.	FAX	

**DA: DIPARTIMENTO PROTEZIONE CIVILE – VIA ULPIANO, 11 00193 ROMA-**

**AI RESPONSABILI PROTEZIONE CIVILE CENTRI FUNZIONALI E SERV. METEO REGIONI:  
SICILIA, PUGLIA, BASILICATA E CALABRIA.**

**LORO SEDI**

**ALLE PREFETTURE - UFFICI TERRITORIALI DI GOVERNO DI:  
SICILIA, PUGLIA, BASILICATA E CALABRIA.**

**LORO SEDI**

**PER CONOSCENZA ALLE PREFETTURE - UFFICI TERRITORIALI DI GOVERNO DI:**

**LORO SEDI**

- **MIN. INTERNO DIPARTIMENTO VV.FF. SOCC. PUB. DIF. CIV.  
CENTRO OPERATIVO NAZIONALE** **FAX 064814695 RM**
- **MIN. POL. AGR. AL. E FORESTALI  
CORPO FORESTALE DELLO STATO/ SALA OPERATIVA METEOMONT** **FAX 06/4745717 RM**
- **MIN. INFRASTRUTTURE E TRASPORTI** **FAX 0644125105**  
**FAX 065922737**
- **AM/SALA SITUAZIONI** **TEL. 06/49865066-5823-5824** **FAX 06/49864503**
- **CNMCA/SALA OP** **TEL. 06/91294021** **FAX. 06/91293225**
- **COIDIFESA ROMA** **FAX 06/46919003**
- **SMD/TLC** **TEL. 06/46913296** **FAX 06/46912043**
- **COMANDO FORZE DI DIFESA INTERREGIONALE NORD** **FAX 049/8202083**
- **COMANDO FORZE DI DIFESA INTERREGIONALE SUD** **comfod2@postacert.difesa.it**
- **ISPRA – S.O.** **FAX 06/5016682**
- **ENEL - (PROCIV)** **FAX 06/83052795**
- **TERNA SPA** **TEL 06/83138282 RM** **FAX 06/81655294**
- **2i RETE GAS** **[ingegneria@pec.2iretegas.it](mailto:ingegneria@pec.2iretegas.it)** **FAX 02/93473328**
- **COM.GEN. CAP.DI PORTO/ SALA OP.** **FAX 06/59084793 RM**  
**FAX 06/5922737**
- **ENAV S.p.A.** **protocollogenerale@pec.enav.it**
- **ENAV FUNZIONE METEOROLOGIA** **marco.tadini@enav.it**
- **ENAV SETTORE GESTIONE OPERATIVA** **paolo.ciolli@enav.it**
- **UPM ROMA (ENAV)** **upm.roma@enav.it**
- **UPM MILANO (ENAV)** **upm.milano@enav.it**
- **ENAC UFF. SALA CRISI E GESTIONI EVENTI** **TEL 06/44596475** **FAX 06/44596538**

**AVVISO N.° 16023****Prot. N° RIA/8759 del 17/02/2016****OGGETTO: AVVISO DI CONDIZIONI METEOROLOGICHE AVVERSE**

RIFE././ **DIRETTIVA PRESIDENTE DEL CONSIGLIO DEI MINISTRI 27-2-2004. "INDIRIZZI OPERATIVI PER LA GESTIONE ORGANIZZATIVA E FUNZIONALE DEL SISTEMA DI ALLERTAMENTO NAZIONALE E REGIONALE PER IL RISCHIO IDROGEOLOGICO E IDRAULICO AI FINI DI PROTEZIONE CIVILE".**

1. UN MINIMO BARICO, IN AVVICINAMENTO DAL NORD-AFRICA ALLE ESTREME REGIONI MERIDIONALI ITALIANE, DETERMINERÀ DOMANI CONDIZIONI DI MALTEMPO SU SICILIA, PUGLIA, BASILICATA E CALABRIA, SPECIE SUI SETTORI IONICI.
2. PER QUANTO ESPOSTO NEL BOLLETTINO DI VIGILANZA METEOROLOGICA NAZIONALE DI OGGI, MERCOLEDÌ 17 FEBBRAIO 2016; SULLA BASE DELLA CONCERTAZIONE SINOTTICA DI OGGI, NELL'AMBITO DEL GRUPPO TECNICO CON IL SERVIZIO METEOROLOGICO DELL'AERONAUTICA MILITARE E I SETTORI METEO DEI CENTRI FUNZIONALI DELLE REGIONI PIEMONTE ED EMILIA-ROMAGNA; TENUTO CONTO DELL'AVVISO DI AVVERSE CONDIZIONI METEO EMESSO DAL CNMCA; SULLA BASE DEI MODELLI E DELLE INFORMAZIONI DISPONIBILI, ALLE ORE 14.30 DI OGGI, MERCOLEDÌ 17 FEBBRAIO 2016, SI EMETTE IL SEGUENTE:

**AVVISO DI CONDIZIONI METEOROLOGICHE AVVERSE**

**"DAL PRIMO MATTINO DI DOMANI, GIOVEDÌ 18 FEBBRAIO 2016, E PER LE SUCCESSIVE 12-18 ORE, SI PREVEDONO PRECIPITAZIONI DA SPARSE A DIFFUSE, ANCHE A CARATTERE DI ROVESCIO O TEMPORALE, SU PUGLIA, BASILICATA E CALABRIA, SPECIE SUI SETTORI IONICI. I FENOMENI SARANNO ACCOMPAGNATI DA ROVESCII DI FORTE INTENSITA', FREQUENTE ATTIVITA' ELETTRICA E FORTI RAFFICHE DI VENTO.**

**DAL PRIMO MATTINO DI DOMANI, GIOVEDÌ 18 FEBBRAIO 2016, E PER LE SUCCESSIVE 18-24 ORE, SI PREVEDONO VENTI FORTI NORD-OCCIDENTALI, CON RAFFICHE DI BURRASCA, SU SICILIA E CALABRIA; MAREGGIATE LUNGO LE COSTE ESPOSTE."**

3. PER LE REGIONI INTERESSATE SI CONFERMANO LE RACCOMANDAZIONI CONTENUTE NELLA DIRETTIVA A RIFERIMENTO.
4. QUESTO DIPARTIMENTO SEGUIRÀ L'EVOLVERSI DELLA SITUAZIONE TRAMITE I SUCCESSIVI BOLLETTINI DI VIGILANZA EMESSI SUL SITO INTERNET <http://www.protezionecivile.gov.it/>, AI QUALI SI PREGA DI PORRE ATTENZIONE.
5. **AI DIRETTI DESTINATARI DEL PRESENTE MESSAGGIO SI COMUNICA CHE LA RICEVUTA DI TRASMISSIONE DELL'INVIO A MEZZO FAX RAPPRESENTERÀ, PER QUESTO DIPARTIMENTO, LA CERTIFICAZIONE DELL'AVVENUTA NOTIFICA.**

ROMA, 17 febbraio 2016

IL DIRETTORE DELL'UFFICIO  
RISCHI IDROGEOLOGICI ED ANTROPICI  
ROBERTO OREFICINI ROSI  
f.to Roberto Oreficini Rosi

**AVVISO N.° 16023****Prot. N° RIA/8759 del 17/02/2016**

**PRESIDENZA DEL CONSIGLIO DEI MINISTRI**  
**DIPARTIMENTO DELLA PROTEZIONE CIVILE**  
 CENTRO FUNZIONALE CENTRALE – SETTORE METEO  
**Numeri di fax degli ENTI DELLO STATO in indirizzo nel tele:**

	ENTI	NUMERO FAX	INDIRIZZO
X	CG CARABINIERI - SALA OPERATIVA	06/80982486	
X	DIPARTIMENTO DELLA PUBBLICA SICUREZZA – DIR. CENTR. POLIZIA STRADALE E FERROVIARIA, COMUNICAZIONI E REPARTI SPECIALI – SERVIZIO POLIZIA STRADALE	06/46530434	
X	SALA OPERATIVA - CORPO DI POLIZIA PENITENZIARIA	06/45506392	
	STRADA DEI PARCHI	06/41592439 RM	06/4111621 - 41592314
X	AISCAT	06/4746968	06/4827163
X	AUTOSTRADAE SPA	FAX 06/43634640 FAX 06/43632131 FAX 06/43632191 <b><u>SOLO DI DOMENICA E/O</u></b> <b><u>FESTIVO FAX :</u></b> <b><u>06/43632131</u></b>	RM 06/43632141 <b><u>PREANNUNCIARE</u></b> <b><u>TELEFONICAMENTE ALLO</u></b> <b><u>06/43632141</u></b>
	COM. TR. ALPINE METEOMONT	Pec : <a href="mailto:meteomont@postacert.difesa.it">meteomont@postacert.difesa.it</a> e-mail: <a href="mailto:userv@comalp.esercito.difesa.it">userv@comalp.esercito.difesa.it</a>	
X	CFS.SVZ- METEOMONT	FAX 06/7219664	RM 06/ 72466253 -270
	REGIONE LAZIO – DIREZIONE RISORSE IDRICHE E DIFESA DEL SUOLO	FAX 06/51687416	RM 06/51687379
	AIPO	FAX 0521/797376 FAX 0131/260195	0521/797291 AL 0131/266258 - 254095
X	ANAS	Fax 06/44463421	RM
X	TELECOM	Fax 06/41861507 Fax 06/41860174	
X	VODAFONE	FAX 02/41433644	
X	WIND	FAX 06/83115402 06/83115402 h24	
X	F.S. S.p.A.	06/44102828 06/44102289	RM
X	Dir. Gen. Dighe Infr. Idriche ed Elettriche	06/989532740	06/44442839

<b>X</b>	Poste Italiane - Presidio Protezione e difesa civile	06/98680080
<b>AVVISO N.° 16023</b> <b>Prot. N° RIA/8759 del 17/02/2016</b>		



*PRESIDENZA DEL CONSIGLIO DEI MINISTRI*

**DIPARTIMENTO DELLA PROTEZIONE CIVILE**

CENTRO FUNZIONALE CENTRALE – SETTORE METEO

**Numeri di fax dei RESPONSABILI DEI CENTRI FUNZIONALI DECENTRATI in indirizzo nel tele:**

	REGIONE	RECAPITO FAX	RECAPITO TEL
	VALLE D'AOSTA	0165/272291	0165/272650
	PIEMONTE	011/3181709	011/3168292
	LIGURIA	010/5740983 (=S.M.)	010/6437510
	LOMBARDIA	02/69901091	
	PROV. AUT. TRENTO	0461/981231 (=S.M.)	
	PROV. AUT. BOLZANO	0471/289271 0471/920043	0471/414763
	VENETO	041/2794015	
	FRIULI VENEZIA GIULIA	0432/928681	0432/923333
	EMILIA-ROMAGNA	051/5274352 051/6497501 (=S.M./P.C.)	
	TOSCANA	050/915318 055/4483092 – 055/4622740	
	UMBRIA	0742/329301	0742/630711 – 3357757395 (rep.)
	MARCHE	071/8067709	071/8067745
	LAZIO	06/44702876	
	ABRUZZO	0862/362848 - 085/691700	0862/314311 - 085/63933
	SARDEGNA	070/6062398 – 070/272485	
	CAMPANIA	081/2323851	081/2323111
	MOLISE	0874/779977	0874/7791
<b>X</b>	BASILICATA	SOSPESO	
<b>X</b>	CALABRIA	0961/531122	0961/531131
<b>X</b>	PUGLIA	080/5802277 – 080/5802278	
<b>X</b>	SICILIA	091/7071937	091/7071999

AGGIORNAMENTO: 17-02-2016

**AVVISO N.° 16023****Prot. N° RIA/8759 del 17/02/2016**

**PRESIDENZA DEL CONSIGLIO DEI MINISTRI**  
**DIPARTIMENTO DELLA PROTEZIONE CIVILE**  
 CENTRO FUNZIONALE CENTRALE – SETTORE METEO

**Numeri di fax degli ENTI REGIONALI DI PROTEZIONE CIVILE in indirizzo nel tele:**

	REGIONE	RECAPITO FAX	RECAPITO TEL
	VALLE D'AOSTA	800238222 (S.OP.)	
	PIEMONTE	011/740001 – 4325916	011/4321306 335/6998046-33-32
	LIGURIA	010/5485.709 010/5700373	010/5485.990 – 991 - 992 S.OP. 010/5485990-1-2-3
	LOMBARDIA	02/69901091-02/69777782- 02/67655410-02/67655730- 02/67652853 (TUTTI)	800/061160
	PROV. AUT. TRENTO	0461/492305	
	PROV. AUT. BOLZANO	0471/416059	
	VENETO	041/2794712 - 5382139 (ENTRAMBI)	800990009 (REP)
	FRIULI VENEZIA GIULIA	040/3773702 0432/928681 (ENTRAMBI)	
	EMILIA-ROMAGNA	051/5274418 emergenze 051/5274829 051/5274768 entrambi	051/5274200-5274404 COR PROCIV 335/6326953 348/7977560 FUNZ. REPERIBILE
	TOSCANA	055/437 7068 – FAX EME 055/430285	055/32684
	UMBRIA	075/5042732 + 075/5042629 ENTRAMBI	
	MARCHE	071/8062419 – 8064123	
	LAZIO	06/51683596 - 3597 (ENTRAMBI)	803555 06/51686410 06/98012327
	ABRUZZO	0862/313060	0862/3631 - 363282
	SARDEGNA	070/6064865 070/6066781	
	CAMPANIA	081/2323860	
	MOLISE	0874/311872 0874/424407	0874/3141
<b>X</b>	BASILICATA	0971/668519	335/7555950
<b>X</b>	CALABRIA	0961/368871-81 0961/7673310	0961/768111 0961/7673 80022211
<b>X</b>	PUGLIA	080/5372310 - 080/5802272	
<b>X</b>	SICILIA	091/7074796	800458787

AGGIORNAMENTO: 17-02-2016

**AVVISO N.° 16023****Prot. N° RIA/8759 del 17/02/2016**

**PRESIDENZA DEL CONSIGLIO DEI MINISTRI**  
**DIPARTIMENTO DELLA PROTEZIONE CIVILE**  
 CENTRO FUNZIONALE CENTRALE –SETTORE METEO

**Numeri di fax dei SERVIZI METEO REGIONALI E CENTRI DI COMPETENZA in indirizzo nel tele:**

	ENTI	FAX	TELEFONO
	PIEMONTE	011/3181709	011/196819-68-71
	CMIRL LIGURIA CIMA – SAVONA	010/5740983 019/23027240/259	010/5305934 centralino 010/5958165 uff. meteo 3484452703 rep. meteo
	ARPA LOMBARDIA	02/69666248	02/67655595 Referente 02/67652471
	CENTRO GEOF. PREALPINO	0332/237143	VA 0332/235491
	SERV. METEO- TRENINO	0461/ 238305	0461/494877/ 1
	ARPAV VENETO Servizio Meteorologico Regionale	049/9925502 PD	PD 049/9998111(REP) 049/9998128 SALA OP.
	CENTRO PREVISIONI E SEGNALAZIONI MAREE VENEZIA	041/2748580 041/5210378	041/2748787
	ARPA – OSMER FRIULI VENEZIA GIULIA	0432/934100	0432/934111 REP 348-2478240
	CF EMILIA-ROMAGNA	051/6497501 051/5274352 (entrambi)	SALA OP. 051/6497606
	LAMMA TOSCANA	055-4483092 055-444083 (preannunciare telefonicamente)	055-448301
<b>X</b>	CF CALABRIA	0961-531122	
	CF CAMPANIA	081-2323851	



	ARPAS – SARDEGNA	079/262681	SS 079/258600
--	------------------	------------	---------------

AGGIORNAMENTO: 17-02-2016



## PRESIDENZA DEL CONSIGLIO DEI MINISTRI DIPARTIMENTO DELLA PROTEZIONE CIVILE

Qualifica di Precedenza		Classifica di Segretezza			Spazio Riservato al Centro Trasmissioni						
Ordinario	Urgente	Non Classificato	Riservato	Segreto	Ora di Ricezione	Ora di Trasmissione	Sistema di trasmissione				Note dell'operatore
							Telex	Fono	Corr.	FAX	

**DA: DIPARTIMENTO PROTEZIONE CIVILE – VIA ULPIANO, 11 00193 ROMA-**

**AI RESPONSABILI PROTEZIONE CIVILE CENTRI FUNZIONALI E SERV. METEO REGIONI:  
LAZIO, BASILICATA E CALABRIA.**

**LORO SEDI**

**ALLE PREFETTURE - UFFICI TERRITORIALI DI GOVERNO DI:  
LAZIO, BASILICATA E CALABRIA.**

**LORO SEDI**

**PER CONOSCENZA ALLE PREFETTURE - UFFICI TERRITORIALI DI GOVERNO DI:**

**LORO SEDI**

- **MIN. INTERNO DIPARTIMENTO VV.FF. SOCC. PUB. DIF. CIV.  
CENTRO OPERATIVO NAZIONALE**

**FAX 064814695 RM**

- **MIN. POL. AGR. AL. E FORESTALI  
CORPO FORESTALE DELLO STATO/ SALA OPERATIVA METEOMONT**

**FAX 06/4745717 RM**

**FAX 0644125105**

**FAX 065922737**

- **AM/SALA SITUAZIONI TEL. 06/49865066-5823-5824**

**FAX 06/49864503**

- **CNMCA/SALA OP TEL. 06/91294021**

**FAX. 06/91293225**

- **COIDIFESA ROMA**

**FAX 06/46919003**

- **SMD/TLC TEL. 06/46913296**

**FAX 06/46912043**

- **COMANDO FORZE DI DIFESA INTERREGIONALE NORD**

**FAX 049/8202083**

- **COMANDO FORZE DI DIFESA INTERREGIONALE SUD**

**comfod2@postacert.difesa.it**

- **ISPRA – S.O.**

**FAX 06/5016682**

- **ENEL - (PROCIV)**

**FAX 06/83052795**

- **TERNA SPA**

**TEL 06/83138282 RM FAX 06/81655294**

- **2i RETE GAS**

**[ingegneria@pec.2iretegas.it](mailto:ingegneria@pec.2iretegas.it) FAX 02/93473328**

- **COM.GEN. CAP.DI PORTO/ SALA OP.**

**FAX 06/59084793 RM**

**FAX 06/5922737**

- **ENAV S.p.A.**

**protocollogenerale@pec.enav.it**

- **ENAV FUNZIONE METEOROLOGIA**

**marco.tadini@enav.it**

- **ENAV SETTORE GESTIONE OPERATIVA**

**paolo.ciolli@enav.it**

- **UPM ROMA (ENAV)**

**upm.roma@enav.it**

- **UPM MILANO (ENAV)**

**upm.milano@enav.it**

- **ENAC UFF. SALA CRISI E GESTIONI EVENTI TEL 06/44596475 FAX 06/44596538**

**AVVISO N.° 16024****Prot. N° RIA/0010267 del 25/02/2016****OGGETTO: AVVISO DI CONDIZIONI METEOROLOGICHE AVVERSE**

RIFE./ **DIRETTIVA PRESIDENTE DEL CONSIGLIO DEI MINISTRI 27-2-2004. "INDIRIZZI OPERATIVI PER LA GESTIONE ORGANIZZATIVA E FUNZIONALE DEL SISTEMA DI ALLERTAMENTO NAZIONALE E REGIONALE PER IL RISCHIO IDROGEOLOGICO E IDRAULICO AI FINI DI PROTEZIONE CIVILE".**

1. IL VELOCE PASSAGGIO DI UN SISTEMA FRONTALE DETERMINERA' CONDIZIONI DI MALTEMPO CHE INTERESSERANNO DAPPRIMA IL LAZIO IN SUCCESSIVA ESTENSIONE AI SETTORI TIRRENICI DI BASILICATA E CALABRIA.
2. PER QUANTO ESPOSTO NEL BOLLETTINO DI VIGILANZA METEOROLOGICA NAZIONALE DI OGGI, GIOVEDI' 25 FEBBRAIO 2016; SULLA BASE DELLA CONCERTAZIONE SINOTTICA DI OGGI, NELL'AMBITO DEL GRUPPO TECNICO CON IL SERVIZIO METEOROLOGICO DELL'AERONAUTICA MILITARE E I SETTORI METEO DEI CENTRI FUNZIONALI DELLE REGIONI PIEMONTE ED EMILIA-ROMAGNA; SULLA BASE DEI MODELLI E DELLE INFORMAZIONI DISPONIBILI, ALLE ORE 12.30 DI OGGI, GIOVEDI' 25 FEBBRAIO 2016, SI EMETTE IL SEGUENTE:

**AVVISO DI CONDIZIONI METEOROLOGICHE AVVERSE**

**"DALLA POMERIGGIO DI OGGI, GIOVEDI 25 FEBBRAIO 2016, E PER LE SUCCESSIVE 18-24 ORE, SI PREVEDONO PRECIPITAZIONI DA SPARSE A DIFFUSE, ANCHE A CARATTERE DI ROVESCIO E TEMPORALE, DAPPRIMA SUL LAZIO, SPECIE SUI SETTORI MERIDIONALI, IN ESTENSIONE DALLA NOTTE SU BASILICATA E CALABRIA, SPECIE SUI SETTORI TIRRENICI. I FENOMENI SARANNO ACCOMPAGNATI DA ROVESCII DI FORTE INTENSITA', FREQUENTE ATTIVITA' ELETTRICA E FORTI RAFFICHE DI VENTO."**

3. PER LE REGIONI INTERESSATE SI CONFERMANO LE RACCOMANDAZIONI CONTENUTE NELLA DIRETTIVA A RIFERIMENTO.
4. QUESTO DIPARTIMENTO SEGUIRA' L'EVOLVERSI DELLA SITUAZIONE TRAMITE I SUCCESSIVI BOLLETTINI DI VIGILANZA EMESSI SUL SITO INTERNET <http://www.protezionecivile.gov.it/>, AI QUALI SI PREGA DI PORRE ATTENZIONE.
5. **AI DIRETTI DESTINATARI DEL PRESENTE MESSAGGIO SI COMUNICA CHE LA RICEVUTA DI TRASMISSIONE DELL'INVIO A MEZZO FAX RAPPRESENTERA', PER QUESTO DIPARTIMENTO, LA CERTIFICAZIONE DELL'AVVENUTA NOTIFICA.**

ROMA, 25 febbraio 2016

IL DIRETTORE DELL'UFFICIO  
RISCHI IDROGEOLOGICI ED ANTROPICI  
ROBERTO OREFICINI ROSI

AVVISO N.° 16024

Prot. N° RIA/0010267 del 25/02/2016



**PRESIDENZA DEL CONSIGLIO DEI MINISTRI**  
**DIPARTIMENTO DELLA PROTEZIONE CIVILE**  
**CENTRO FUNZIONALE CENTRALE – SETTORE METEO**  
 Numeri di fax degli **ENTI DELLO STATO** in indirizzo nel tele:

	ENTI	NUMERO FAX	INDIRIZZO
X	CG CARABINIERI - SALA OPERATIVA	06/80982486	
X	DIPARTIMENTO DELLA PUBBLICA SICUREZZA – DIR. CENTR. POLIZIA STRADALE E FERROVIARIA, COMUNICAZIONI E REPARTI SPECIALI – SERVIZIO POLIZIA STRADALE	06/46530434	
X	SALA OPERATIVA - CORPO DI POLIZIA PENITENZIARIA	06/45506392	
	STRADA DEI PARCHI	06/41592439 RM	06/4111621 - 41592314
X	AISCAT	06/4746968	06/4827163
X	AUTOSTRADAE SPA	FAX 06/43634640 FAX 06/43632131 FAX 06/43632191 <b><u>SOLO DI DOMENICA E/O</u></b> <b><u>FESTIVO FAX :</u></b> <b><u>06/43632131</u></b>	RM 06/43632141 <b><u>PREANNUNCIARE</u></b> <b><u>TELEFONICAMENTE ALLO</u></b> <b><u>06/43632141</u></b>
	COM. TR. ALPINE METEOMONT	Pec : <a href="mailto:meteomont@postacert.difesa.it">meteomont@postacert.difesa.it</a> e-mail: <a href="mailto:userv@comalp.esercito.difesa.it">userv@comalp.esercito.difesa.it</a>	
X	CFS.SVZ- METEOMONT	FAX 06/7219664	RM 06/ 72466253 -270
X	REGIONE LAZIO – DIREZIONE RISORSE IDRICHE E DIFESA DEL SUOLO	FAX 06/51687416	RM 06/51687379
	AIPO	FAX 0521/797376 FAX 0131/260195	0521/797291 AL 0131/266258 - 254095
X	ANAS	Fax 06/44463421	RM
X	TELECOM	Fax 06/41861507 Fax 06/41860174	
X	VODAFONE	FAX 02/41433644	
X	WIND	FAX 06/83115402 06/83115402 h24	
X	F.S. S.p.A.	06/44102828 06/44102289	RM
X	Dir. Gen. Dighe Infr. Idriche ed Elettriche	06/989532740	06/44442839
X	Poste Italiane - Presidio Protezione e difesa civile	06/98680080	

AVVISO N.° 16024

Prot. N° RIA/0010267 del 25/02/2016



**PRESIDENZA DEL CONSIGLIO DEI MINISTRI  
DIPARTIMENTO DELLA PROTEZIONE CIVILE  
CENTRO FUNZIONALE CENTRALE – SETTORE METEO**

Numeri di fax dei **RESPONSABILI DEI CENTRI FUNZIONALI DECENTRATI** in indirizzo nel tele:

	<b>REGIONE</b>	<b>RECAPITO FAX</b>	<b>RECAPITO TEL</b>
	VALLE D'AOSTA	0165/272291	0165/272650
	PIEMONTE	011/3181709	011/3168292
	LIGURIA	010/5740983 (=S.M.)	010/6437510
	LOMBARDIA	02/69901091	
	PROV. AUT. TRENTO	0461/981231 (=S.M.)	
	PROV. AUT. BOLZANO	0471/289271 0471/920043	0471/414763
	VENETO	041/2794015	
	FRIULI VENEZIA GIULIA	0432/928681	0432/923333
	EMILIA-ROMAGNA	051/5274352 051/6497501 (=S.M./P.C.)	
	TOSCANA	050/915318 055/4483092 – 055/4622740	
	UMBRIA	0742/329301	0742/630711 – 3357757395 (rep.)
	MARCHE	071/8067709	071/8067745
<b>X</b>	LAZIO	06/44702876	
	ABRUZZO	0862/362848 - 085/691700	0862/314311 - 085/63933
	SARDEGNA	070/6062398 – 070/272485	
	CAMPANIA	081/2323851	081/2323111
	MOLISE	0874/779977	0874/7791
<b>X</b>	BASILICATA	SOSPESO	
<b>X</b>	CALABRIA	0961/531122	0961/531131
	PUGLIA	080/5802277 – 080/5802278	
	SICILIA	091/7071937	091/7071999

AGGIORNAMENTO: 17-02-2016

**AVVISO N.° 16024****Prot. N° RIA/0010267 del 25/02/2016**

**PRESIDENZA DEL CONSIGLIO DEI MINISTRI  
DIPARTIMENTO DELLA PROTEZIONE CIVILE  
CENTRO FUNZIONALE CENTRALE – SETTORE METEO**

Numeri di fax degli **ENTI REGIONALI DI PROTEZIONE CIVILE** in indirizzo nel tele:

	REGIONE	RECAPITO FAX	RECAPITO TEL
	VALLE D'AOSTA	800238222 (S.OP.)	
	PIEMONTE	011/740001 – 4325916	011/4321306 335/6998046-33-32
	LIGURIA	010/5485.709 010/5700373	010/5485.990 – 991 - 992 S.OP. 010/5485990-1-2-3
	LOMBARDIA	02/69901091-02/69777782- 02/67655410-02/67655730- 02/67652853 (TUTTI)	800/061160
	PROV. AUT. TRENTO	0461/492305	
	PROV. AUT. BOLZANO	0471/416059	
	VENETO	041/2794712 - 5382139 (ENTRAMBI)	800990009 (REP)
	FRIULI VENEZIA GIULIA	040/3773702 0432/928681 (ENTRAMBI)	
	EMILIA-ROMAGNA	051/5274418 emergenze 051/5274829 051/5274768 entrambi	051/5274200-5274404 COR PROCIV 335/6326953 348/7977560 FUNZ. REPERIBILE
	TOSCANA	055/437 7068 – FAX EME 055/430285	055/32684
	UMBRIA	075/5042732 + 075/5042629 ENTRAMBI	
	MARCHE	071/8062419 – 8064123	
<b>X</b>	LAZIO	06/51683596 - 3597 (ENTRAMBI)	803555 06/51686410 06/98012327
	ABRUZZO	0862/313060	0862/3631 - 363282
	SARDEGNA	070/6064865 070/6066781	
	CAMPANIA	081/2323860	
	MOLISE	0874/311872 0874/424407	0874/3141
<b>X</b>	BASILICATA	0971/668519	335/7555950
<b>X</b>	CALABRIA	0961/368871-81 0961/7673310	0961/768111 0961/7673 800222211
	PUGLIA	080/5372310 - 080/5802272	
	SICILIA	091/7074796	800458787

AGGIORNAMENTO: 17-02-2016

**AVVISO N.° 16024****Prot. N° RIA/0010267 del 25/02/2016**

**PRESIDENZA DEL CONSIGLIO DEI MINISTRI**  
**DIPARTIMENTO DELLA PROTEZIONE CIVILE**  
**CENTRO FUNZIONALE CENTRALE –SETTORE METEO**

Numeri di fax dei **SERVIZI METEO REGIONALI E CENTRI DI COMPETENZA** in indirizzo nel tele:

ENTI	FAX	TELEFONO
PIEMONTE	011/3181709	011/196819-68-71
CMIRL LIGURIA CIMA – SAVONA	010/5740983 019/23027240/259	010/5305934 centralino 010/5958165 uff. meteo 3484452703 rep. meteo
ARPA LOMBARDIA	02/69666248	02/67655595 Referente 02/67652471
CENTRO GEOF. PREALPINO	0332/237143	VA 0332/235491
SERV. METEO- TRENINO	0461/ 238305	0461/494877/ 1
ARPAV VENETO Servizio Meteorologico Regionale	049/9925502 PD	PD 049/9998111(REP) 049/9998128 SALA OP.
CENTRO PREVISIONI E SEGNALAZIONI MAREE VENEZIA	041/2748580 041/5210378	041/2748787
ARPA – OSMER FRIULI VENEZIA GIULIA	0432/934100	0432/934111 REP 348-2478240
CF EMILIA-ROMAGNA	051/6497501 051/5274352 (entrambi)	SALA OP. 051/6497606
LAMMA TOSCANA	055-4483092 055-444083 (preannunciare telefonicamente)	055-448301
<b>X</b> CF CALABRIA	0961-531122	
CF CAMPANIA	081-2323851	
ARPAS – SARDEGNA	079/262681	SS 079/258600



## PRESIDENZA DEL CONSIGLIO DEI MINISTRI DIPARTIMENTO DELLA PROTEZIONE CIVILE

Qualifica di Precedenza		Classifica di Segretezza			Spazio Riservato al Centro Trasmissioni						
Ordinario	Urgente	Non Classificato	Riservato	Segreto	Ora di Ricezione	Ora di Trasmissione	Sistema di trasmissione				Note dell'operatore
							Telex	Fono	Corr.	FAX	

**DA: DIPARTIMENTO PROTEZIONE CIVILE – VIA ULPIANO, 11 00193 ROMA-**

**AI RESPONSABILI PROTEZIONE CIVILE CENTRI FUNZIONALI E SERV. METEO REGIONI:**  
PIEMONTE, LIGURIA, EMILIA-ROMAGNA, VENETO, PROVINCIA AUTONOMA DI TRENTO,  
TOSCANA, UMBRIA, LAZIO, SARDEGNA E SICILIA.

LORO SEDI

**ALLE PREFETTURE - UFFICI TERRITORIALI DI GOVERNO DI:**  
LAZIO, UMBRIA E SICILIA.

LORO SEDI

**PER CONOSCENZA ALLE PREFETTURE - UFFICI TERRITORIALI DI GOVERNO DI:**  
PIEMONTE, LIGURIA, EMILIA-ROMAGNA, VENETO, PROVINCIA AUTONOMA DI TRENTO,  
TOSCANA E SARDEGNA

LORO SEDI

- MIN. INTERNO DIPARTIMENTO VV.FF. SOCC. PUB. DIF. CIV.  
CENTRO OPERATIVO NAZIONALE FAX 064814695 RM
- MIN. POL. AGR. AL. E FORESTALI  
CORPO FORESTALE DELLO STATO/ SALA OPERATIVA METEOMONT FAX 06/4745717 RM
- MIN. INFRASTRUTTURE E TRASPORTI FAX 0644125105  
FAX 065922737
- AM/SALA SITUAZIONI TEL. 06/49865066-5823-5824 FAX 06/49864503
- CNMCA/SALA OP TEL. 06/91294021 FAX. 06/91293225
- COIDIFESA ROMA FAX 06/46919003
- SMD/TLC TEL. 06/46913296 FAX 06/46912043
- COMANDO FORZE DI DIFESA INTERREGIONALE NORD FAX 049/8202083
- COMANDO FORZE DI DIFESA INTERREGIONALE SUD comfod2@postacert.difesa.it
- ISPRA – S.O. FAX 06/5016682
- ENEL - (PROCIV) FAX 06/83052795
- TERNA SPA TEL 06/83138282 RM FAX 06/81655294
- 2i RETE GAS [ingegneria@pec.2iretegas.it](mailto:ingegneria@pec.2iretegas.it) FAX 02/93473328
- COM.GEN. CAP.DI PORTO/ SALA OP. FAX 06/59084793 RM  
FAX 06/5922737
- ENAV S.p.A. protocollogenerale@pec.enav.it
- ENAV FUNZIONE METEOROLOGIA marco.tadini@enav.it
- ENAV SETTORE GESTIONE OPERATIVA paolo.ciolli@enav.it
- UPM ROMA (ENAV) upm.roma@enav.it
- UPM MILANO (ENAV) upm.milano@enav.it
- ENAC UFF. SALA CRISI E GESTIONI EVENTI TEL 06/44596475 FAX 06/44596538



**AVVISO N.° 16025****Prot. N° RIA/0010628 del 26/02/2016****OGGETTO: AVVISO DI CONDIZIONI METEOROLOGICHE AVVERSE**

RIFE./ **DIRETTIVA PRESIDENTE DEL CONSIGLIO DEI MINISTRI 27-2-2004. "INDIRIZZI OPERATIVI PER LA GESTIONE ORGANIZZATIVA E FUNZIONALE DEL SISTEMA DI ALLERTAMENTO NAZIONALE E REGIONALE PER IL RISCHIO IDROGEOLOGICO E IDRAULICO AI FINI DI PROTEZIONE CIVILE".**

1. UNA VASTA PERTURBAZIONE ATLANTICA DETERMINERA' DA DOMANI FORTE MALTEMPO SULLE REGIONI CENTRO-SETTENTRIONALI CON PRECIPITAZIONI PERSISTENTI E DI FORTE INTENSITA', ASSOCIATE A UNA FORTE INTENSIFICAZIONE DELLA VENTILAZIONE SU GRAN PARTE DEL PAESE.
2. PER QUANTO ESPOSTO NEL BOLLETTINO DI VIGILANZA METEOROLOGICA NAZIONALE DI OGGI, VENERDI 26 FEBBRAIO 2016, ELABORATO SULLA BASE DELLA CONCERTAZIONE SINOTTICA DI OGGI, NELL'AMBITO DEL GRUPPO TECNICO CON IL SERVIZIO METEOROLOGICO DELL'AERONAUTICA MILITARE E I SETTORI METEO DEI CENTRI FUNZIONALI DELLE REGIONI PIEMONTE ED EMILIA-ROMAGNA; PRESO ATTO DEGLI AVVISI METEO EMESSI DALLE REGIONI PIEMONTE, LIGURIA, EMILIA-ROMAGNA, VENETO, TOSCANA E SARDEGNA E DALLA PROVINCIA AUTONOMA DI TRENTO; TENUTO CONTO DELL'AVVISO METEO EMESSO DAL CNMCA; SULLA BASE DEI MODELLI E DELLE INFORMAZIONI DISPONIBILI, ALLE ORE 16,00 DI OGGI, VENERDI 26 FEBBRAIO 2016, SI EMETTE IL SEGUENTE:

**AVVISO DI CONDIZIONI METEOROLOGICHE AVVERSE**

**"DALLA MATTINATA DI DOMANI, SABATO 27 FEBBRAIO 2016, E PER LE SUCCESSIVE 24-36 ORE, SI PREVEDONO PRECIPITAZIONI DIFFUSE, A PREVALENTE CARATTERE DI ROVESCIO O TEMPORALE, SULLA SARDEGNA, IN PROGRESSIVA ESTENSIONE A LIGURIA, TOSCANA, EMILIA-ROMAGNA, VENETO E PROVINCIA AUTONOMA DI TRENTO. I FENOMENI SARANNO ACCOMPAGNATI DA ROVESCI DI FORTE INTENSITA', FREQUENTE ATTIVITA' ELETTRICA, LOCALI GRANDINATE E FORTI RAFFICHE DI VENTO.**

**DALLA MATTINATA DI DOMANI, SABATO 27 FEBBRAIO 2016, E PER LE SUCCESSIVE 12-24 ORE, SI PREVEDONO NEVICATE DIFFUSE SOPRA I 500-800 METRI SU PIEMONTE E LIGURIA, IN ABBASSAMENTO FINO AI 300-400 METRI SU PIEMONTE MERIDIONALE E LIGURIA OCCIDENTALE, CON APPORTI AL SUOLO ABBONDANTI.**

**DALLA POMERIGGIO DI DOMANI, SABATO 27 FEBBRAIO 2016, E PER LE SUCCESSIVE 24-36 ORE, SI PREVEDONO NEVICATE DIFFUSE SOPRA I 600-900 METRI, IN SUCCESSIVO INNALZAMENTO SOPRA 1000-1200 METRI, SULLA PROVINCIA AUTONOMA DI TRENTO E SUL VENETO, CON APPORTI AL SUOLO ABBONDANTI.**

**DAL POMERIGGIO DI DOMANI, SABATO 27 FEBBRAIO 2016, E PER LE SUCCESSIVE 24-36 ORE, SI PREVEDONO VENTI DA FORTI A BURRASCIA SUD-ORIENTALI SU EMILIA-ROMAGNA, LAZIO, SICILIA E LIGURIA DI LEVANTE, SETTENTRIONALI SULLA LIGURIA DI PONENTE, DAI QUADRANTI ORIENTALI SUL VENETO. MAREGGIATE LUNGO LE COSTE ESPOSTE.**

**DALLA SERA/NOTTE DI DOMANI, SABATO 27 FEBBRAIO 2016, E PER LE SUCCESSIVE 24-36 ORE, SI PREVEDONO PRECIPITAZIONI DIFFUSE, A PREVALENTE CARATTERE DI ROVESCIO O TEMPORALE, SU LAZIO ED UMBRIA. I FENOMENI SARANNO ACCOMPAGNATI DA ROVESCI DI FORTE INTENSITA', FREQUENTE ATTIVITA' ELETTRICA, LOCALI GRANDINATE E FORTI RAFFICHE DI VENTO."**

3. PER LE REGIONI INTERESSATE SI CONFERMANO LE RACCOMANDAZIONI CONTENUTE NELLA DIRETTIVA A RIFERIMENTO.
4. QUESTO DIPARTIMENTO SEGUIRA' L'EVOLVERSI DELLA SITUAZIONE TRAMITE I SUCCESSIVI BOLLETTINI DI VIGILANZA EMESSI SUL SITO INTERNET <http://www.protezionecivile.gov.it/>, AI QUALI SI PREGA DI PORRE ATTENZIONE.
5. **AI DIRETTI DESTINATARI DEL PRESENTE MESSAGGIO SI COMUNICA CHE LA RICEVUTA DI TRASMISSIONE DELL'INVIO A MEZZO FAX RAPPRESENTERA', PER QUESTO DIPARTIMENTO, LA CERTIFICAZIONE DELL'AVVENUTA NOTIFICA.**

ROMA, 26 febbraio 2016

IL DIRETTORE DELL'UFFICIO  
ROBERTO OREFICINI ROSI

**AVVISO N.° 16025****Prot. N° RIA/0010628 del 26/02/2016**

**PRESIDENZA DEL CONSIGLIO DEI MINISTRI**  
**DIPARTIMENTO DELLA PROTEZIONE CIVILE**  
**CENTRO FUNZIONALE CENTRALE – SETTORE METEO**  
 Numeri di fax degli **ENTI DELLO STATO** in indirizzo nel tele:

	ENTI	NUMERO FAX	INDIRIZZO
X	CG CARABINIERI - SALA OPERATIVA	06/80982486	
X	DIPARTIMENTO DELLA PUBBLICA SICUREZZA – DIR. CENTR. POLIZIA STRADALE E FERROVIARIA, COMUNICAZIONI E REPARTI SPECIALI – SERVIZIO POLIZIA STRADALE	06/46530434	
X	SALA OPERATIVA - CORPO DI POLIZIA PENITENZIARIA	06/45506392	
X	STRADA DEI PARCHI	06/41592439 RM	06/4111621 - 41592314
X	AISCAT	06/4746968	06/4827163
X	AUTOSTRADAE SPA	FAX 06/43634640 FAX 06/43632131 FAX 06/43632191 <b><u>SOLO DI DOMENICA E/O</u></b> <b><u>FESTIVO FAX :</u></b> <b><u>06/43632131</u></b>	RM 06/43632141 <b><u>PREANNUNCIARE</u></b> <b><u>TELEFONICAMENTE ALLO</u></b> <b><u>06/43632141</u></b>
X	COM. TR. ALPINE METEOMONT	Pec : <a href="mailto:meteomont@postacert.difesa.it">meteomont@postacert.difesa.it</a> e-mail: <a href="mailto:userv@comalp.esercito.difesa.it">userv@comalp.esercito.difesa.it</a>	
X	CFS.SVZ- METEOMONT	FAX 06/7219664	RM 06/ 72466253 -270
X	REGIONE LAZIO – DIREZIONE RISORSE IDRICHE E DIFESA DEL SUOLO	FAX 06/51687416	RM 06/51687379
X	AIPO	FAX 0521/797376 FAX 0131/260195	0521/797291 AL 0131/266258 - 254095
X	ANAS	Fax 06/44463421	RM
X	TELECOM	Fax 06/41861507 Fax 06/41860174	
X	VODAFONE	FAX 02/41433644	
X	WIND	FAX 06/83115402 06/83115402 h24	
X	F.S. S.p.A.	06/44102828 06/44102289	RM
X	Dir. Gen. Dighe Infr. Idriche ed Elettriche	06/989532740	06/44442839
X	Poste Italiane - Presidio Protezione e difesa civile	06/98680080	

**AVVISO N.° 16025****Prot. N° RIA/0010628 del 26/02/2016**



**PRESIDENZA DEL CONSIGLIO DEI MINISTRI  
DIPARTIMENTO DELLA PROTEZIONE CIVILE  
CENTRO FUNZIONALE CENTRALE – SETTORE METEO**

Numeri di fax dei **RESPONSABILI DEI CENTRI FUNZIONALI DECENTRATI** in indirizzo nel tele:

	REGIONE	RECAPITO FAX	RECAPITO TEL
	VALLE D'AOSTA	0165/272291	0165/272650
X	PIEMONTE	011/3181709	011/3168292
X	LIGURIA	010/5740983 (=S.M.)	010/6437510
	LOMBARDIA	02/69901091	
X	PROV. AUT. TRENTO	0461/981231 (=S.M.)	
	PROV. AUT. BOLZANO	0471/289271 0471/920043	0471/414763
X	VENETO	041/2794015	
	FRIULI VENEZIA GIULIA	0432/928681	0432/923333
X	EMILIA-ROMAGNA	051/5274352 051/6497501 (=S.M./P.C.)	
X	TOSCANA	050/915318 055/4483092 – 055/4622740	
X	UMBRIA	0742/329301	0742/630711 – 3357757395 (rep.)
	MARCHE	071/8067709	071/8067745
X	LAZIO	06/44702876	
	ABRUZZO	0862/362848 - 085/691700	0862/314311 - 085/63933
X	SARDEGNA	070/6062398 – 070/272485	
	CAMPANIA	081/2323851	081/2323111
	MOLISE	0874/779977	0874/7791
	BASILICATA	SOSPESO	
	CALABRIA	0961/531122	0961/531131
	PUGLIA	080/5802277 – 080/5802278	
X	SICILIA	091/7071937	091/7071999

AGGIORNAMENTO: 17-02-2016

**AVVISO N.° 16025****Prot. N° RIA/0010628 del 26/02/2016**

**PRESIDENZA DEL CONSIGLIO DEI MINISTRI**  
**DIPARTIMENTO DELLA PROTEZIONE CIVILE**  
 CENTRO FUNZIONALE CENTRALE – SETTORE METEO

Numeri di fax degli **ENTI REGIONALI DI PROTEZIONE CIVILE** in indirizzo nel tele:

	REGIONE	RECAPITO FAX	RECAPITO TEL
	VALLE D'AOSTA	800238222 (S.OP.)	
<b>X</b>	PIEMONTE	011/740001 – 4325916	011/4321306 335/6998046-33-32
<b>X</b>	LIGURIA	010/5485.709 010/5700373	010/5485.990 – 991 - 992 S.OP. 010/5485990-1-2-3
	LOMBARDIA	02/69901091-02/69777782- 02/67655410-02/67655730- 02/67652853 (TUTTI)	800/061160
<b>X</b>	PROV. AUT. TRENTO	0461/492305	
	PROV. AUT. BOLZANO	0471/416059	
<b>X</b>	VENETO	041/2794712 - 5382139 (ENTRAMBI)	800990009 (REP)
	FRIULI VENEZIA GIULIA	040/3773702 0432/928681 (ENTRAMBI)	
<b>X</b>	EMILIA-ROMAGNA	051/5274418 emergenze 051/5274829 051/5274768 entrambi	051/5274200-5274404 COR PROCIV 335/6326953 348/7977560 FUNZ. REPERIBILE
<b>X</b>	TOSCANA	055/437 7068 – FAX EME 055/430285	055/32684
<b>X</b>	UMBRIA	075/5042732 + 075/5042629 ENTRAMBI	
	MARCHE	071/8062419 – 8064123	
<b>X</b>	LAZIO	06/51683596 - 3597 (ENTRAMBI)	803555 06/51686410 06/98012327
	ABRUZZO	0862/313060	0862/3631 - 363282
<b>X</b>	SARDEGNA	070/6064865 070/6066781	
	CAMPANIA	081/2323860	
	MOLISE	0874/311872 0874/424407	0874/3141
	BASILICATA	0971/668519	335/7555950
	CALABRIA	0961/368871-81 0961/7673310	0961/768111 0961/7673 800222211
	PUGLIA	080/5372310 - 080/5802272	
<b>X</b>	SICILIA	091/7074796	800458787

AGGIORNAMENTO: 17-02-2016

**AVVISO N.° 16025****Prot. N° RIA/0010628 del 26/02/2016**

**PRESIDENZA DEL CONSIGLIO DEI MINISTRI**  
**DIPARTIMENTO DELLA PROTEZIONE CIVILE**  
**CENTRO FUNZIONALE CENTRALE –SETTORE METEO**

Numeri di fax dei **SERVIZI METEO REGIONALI E CENTRI DI COMPETENZA** in indirizzo nel tele:

	ENTI	FAX	TELEFONO
X	PIEMONTE	011/3181709	011/196819-68-71
X	CMIRL LIGURIA CIMA – SAVONA	010/5740983 019/23027240/259	010/5305934 centralino 010/5958165 uff. meteo 3484452703 rep. meteo
	ARPA LOMBARDIA	02/69666248	02/67655595 Referente 02/67652471
	CENTRO GEOF. PREALPINO	0332/237143	VA 0332/235491
X	SERV. METEO- TRENTINO	0461/ 238305	0461/494877/ 1
X	ARPAV VENETO Servizio Meteorologico Regionale	049/9925502 PD	PD 049/9998111(REP) 049/9998128 SALA OP.
X	CENTRO PREVISIONI E SEGNALAZIONI MAREE VENEZIA	041/2748580 041/5210378	041/2748787
	ARPA – OSMER FRIULI VENEZIA GIULIA	0432/934100	0432/934111 REP 348-2478240
X	CF EMILIA-ROMAGNA	051/6497501 051/5274352 (entrambi)	SALA OP. 051/6497606
X	LAMMA TOSCANA	055-4483092 055-444083 (preannunciare telefonicamente)	055-448301
	CF CALABRIA	0961-531122	
	CF CAMPANIA	081-2323851	
X	ARPAS – SARDEGNA	079/262681	SS 079/258600



## PRESIDENZA DEL CONSIGLIO DEI MINISTRI DIPARTIMENTO DELLA PROTEZIONE CIVILE

Qualifica di Precedenza		Classifica di Segretezza			Spazio Riservato al Centro Trasmissioni				Note dell'operatore		
Ordinario	Urgente	Non Classificato	Riservato	Segreto	Ora di Ricezione	Ora di Trasmissione	Sistema di trasmissione				
							Telex	Fono	Corr.	FAX	

**DA: DIPARTIMENTO PROTEZIONE CIVILE – VIA ULPIANO, 11 00193 ROMA-**

**AI RESPONSABILI PROTEZIONE CIVILE CENTRI FUNZIONALI E SERV. METEO REGIONI:**  
VALLE D'AOSTA, PIEMONTE, LOMBARDIA, FRIULI VENEZIA GIULIA, TOSCANA, MARCHE,  
UMBRIA, ABRUZZO, MOLISE, CAMPANIA, PUGLIA, BASILICATA E CALABRIA.

LORO SEDI

**ALLE PREFETTURE - UFFICI TERRITORIALI DI GOVERNO DI:**  
UMBRIA, ABRUZZO, MOLISE, PUGLIA, BASILICATA E CALABRIA.

LORO SEDI

**PER CONOSCENZA ALLE PREFETTURE - UFFICI TERRITORIALI DI GOVERNO DI:**  
VALLE D'AOSTA, PIEMONTE, LOMBARDIA, FRIULI VENEZIA GIULIA, TOSCANA, MARCHE E  
CAMPANIA.

LORO SEDI

- MIN. INTERNO DIPARTIMENTO VV.FF. SOCC. PUB. DIF. CIV.  
CENTRO OPERATIVO NAZIONALE FAX 064814695 RM
- MIN. POL. AGR. AL. E FORESTALI  
CORPO FORESTALE DELLO STATO/ SALA OPERATIVA METEOMONT FAX 06/4745717 RM
- MIN. INFRASTRUTTURE E TRASPORTI FAX 0644125105  
FAX 065922737
- AM/SALA SITUAZIONI TEL. 06/49865066-5823-5824 FAX 06/49864503
- CNMCA/SALA OP TEL. 06/91294021 FAX. 06/91293225
- COIDIFESA ROMA FAX 06/46919003
- SMD/TLC TEL. 06/46913296 FAX 06/46912043
- COMANDO FORZE DI DIFESA INTERREGIONALE NORD FAX 049/8202083
- COMANDO FORZE DI DIFESA INTERREGIONALE SUD comfod2@postacert.difesa.it
- ISPRA – S.O. FAX 06/5016682
- ENEL - (PROCIV) FAX 06/83052795
- TERNA SPA TEL 06/83138282 RM FAX 06/81655294
- 2i RETE GAS [ingegneria@pec.2iretegas.it](mailto:ingegneria@pec.2iretegas.it) FAX 02/93473328
- COM.GEN. CAP.DI PORTO/ SALA OP. FAX 06/59084793 RM  
FAX 06/5922737
- ENAV S.p.A. protocollogenerale@pec.enav.it
- ENAV FUNZIONE METEOROLOGIA marco.tadini@enav.it
- ENAV SETTORE GESTIONE OPERATIVA paolo.ciolli@enav.it
- UPM ROMA (ENAV) upm.roma@enav.it
- UPM MILANO (ENAV) upm.milano@enav.it
- ENAC UFF. SALA CRISI E GESTIONI EVENTI TEL 06/44596475 FAX 06/44596538

**AVVISO N.° 16026****Prot. N° RIA/0010692 del 27/02/2016****OGGETTO: AVVISO DI CONDIZIONI METEOROLOGICHE AVVERSE.****ESTENSIONE E SEGUITO: AVVISO METEO N°16025 Prot. RIA/0010628 del 26/02/2016****RIFE./ DIRETTIVA PRESIDENTE DEL CONSIGLIO DEI MINISTRI 27-2-2004. "INDIRIZZI OPERATIVI PER LA GESTIONE ORGANIZZATIVA E FUNZIONALE DEL SISTEMA DI ALLERTAMENTO NAZIONALE E REGIONALE PER IL RISCHIO IDROGEOLOGICO E IDRAULICO AI FINI DI PROTEZIONE CIVILE".**

1. UN'INTENSA PERTURBAZIONE DI ORIGINE ATLANTICA CONTINUERA' AD INTERESSARE LA NOSTRA PENISOLA, APPORTANDO UNA FASE DI MARCATO MALTEMPO CHE ESTENDERÀ LE PRECIPITAZIONI PIU' INTENSE AL NORD, ANCHE A CARATTERE NEVOSO, E LOCALMENTE AL CENTRO; SI PREVEDE, ALTRESI, UN'INTENSA VENTILAZIONE NEI BASSI STRATI SU GRAN PARTE DELLE REGIONI, SPECIE QUELLE CENTRO-MERIDIONALI.
2. PER QUANTO ESPOSTO NEL BOLLETTINO DI VIGILANZA METEOROLOGICA NAZIONALE DI OGGI, SABATO 27 FEBBRAIO 2016, ELABORATO SULLA BASE DELLA CONCERTAZIONE SINOTTICA DI OGGI, NELL'AMBITO DEL GRUPPO TECNICO CON IL SERVIZIO METEOROLOGICO DELL'AERONAUTICA MILITARE E I SETTORI METEO DEI CENTRI FUNZIONALI DELLE REGIONI PIEMONTE ED EMILIA-ROMAGNA; PRESO ATTO DEGLI AVVISI METEO EMESSI DALLE REGIONI PIEMONTE, LOMBARDIA, FRIULI VENEZIA GIULIA, TOSCANA, MARCHE E CAMPANIA; TENUTO CONTO DELL'AVVISO METEO EMESSO DAL CNMCA; SULLA BASE DEI MODELLI E DELLE INFORMAZIONI DISPONIBILI, ALLE ORE 15.30 DI OGGI, SABATO 27 FEBBRAIO 2016, SI EMETTE IL SEGUENTE:

**AVVISO DI CONDIZIONI METEOROLOGICHE AVVERSE****"DAL POMERIGGIO DI OGGI, SABATO 27 FEBBRAIO 2016, E PER LE SUCCESSIVE 24-36 ORE, NEVICATE DIFFUSE SOPRA I 700-800 METRI SULLA VALLE D'AOSTA, CON APPORTI AL SUOLO GENERALMENTE ABBONDANTI.****DAL MATTINO DI DOMANI, DOMENICA 28 FEBBRAIO 2016, E PER LE SUCCESSIVE 24-36 ORE SI PREVEDONO NEVICATE DIFFUSE AL DI SOPRA DI 700-800 METRI SUL FRIULI VENEZIA GIULIA, ED IL PERSISTERE DELLE NEVICATE SUL PIEMONTE, CON APPORTI AL SUOLO GENERALMENTE ABBONDANTI.****DALLA SERATA DI OGGI, SABATO 27 FEBBRAIO 2016, E PER LE SUCCESSIVE 24-36 ORE, SI PREVEDONO PRECIPITAZIONI DA SPARSE A DIFFUSE, ANCHE A CARATTERE DI ROVESCIO O TEMPORALE, SU PIEMONTE E FRIULI VENEZIA GIULIA, IN ESTENSIONE NELLA GIORNATA DI DOMANI, DOMENICA 28 FEBBRAIO 2016, AD ABRUZZO E MOLISE, SPECIE SUI SETTORI OCCIDENTALI. I FENOMENI SARANNO ACCOMPAGNATI DA ROVESCII DI FORTE INTENSITA', FREQUENTE ATTIVITA' ELETTRICA, LOCALI GRANDINATE E FORTI RAFFICHE DI VENTO.****DALLE PRIME ORE DI DOMANI, DOMENICA 28 FEBBRAIO 2016, E PER LE SUCCESSIVE 24-36 ORE, SI PREVEDONO VENTI DA FORTI A BURRASCA, DAI QUADRANTI ORIENTALI SU PIEMONTE, LOMBARDIA E FRIULI VENEZIA GIULIA, E DAI QUADRANTI MERIDIONALI CON RINFORZI FINO A BURRASCA FORTE SU TOSCANA, MARCHE, UMBRIA, ABRUZZO, MOLISE, CAMPANIA, PUGLIA, BASILICATA E CALABRIA. MAREGGIATE LUNGO LE COSTE ESPOSTE."**

3. PER LE REGIONI INTERESSATE SI CONFERMANO LE RACCOMANDAZIONI CONTENUTE NELLA DIRETTIVA A RIFERIMENTO.
4. QUESTO DIPARTIMENTO SEGUIRA' L'EVOLVERSI DELLA SITUAZIONE TRAMITE I SUCCESSIVI BOLLETTINI DI VIGILANZA EMESSI SUL SITO INTERNET <http://www.protezionecivile.gov.it/>, AI QUALI SI PREGA DI PORRE ATTENZIONE.
5. **AI DIRETTI DESTINATARI DEL PRESENTE MESSAGGIO SI COMUNICA CHE LA RICEVUTA DI TRASMISSIONE DELL'INVIO A MEZZO FAX RAPPRESENTERA', PER QUESTO DIPARTIMENTO, LA CERTIFICAZIONE DELL'AVVENUTA NOTIFICA.**

ROMA, 27 febbraio 2016

IL DIRETTORE DELL'UFFICIO  
ROBERTO OREFICINI ROSIFIRMA AUTOGRAFA OMESSA AI SENSI DELL'ART.3,c.2,  
D.LGS. 12/02/1993, N.39

**AVVISO N.° 16026****Prot. N° RIA/0010692 del 27/02/2016**

**PRESIDENZA DEL CONSIGLIO DEI MINISTRI**  
**DIPARTIMENTO DELLA PROTEZIONE CIVILE**  
 CENTRO FUNZIONALE CENTRALE – SETTORE METEO  
**Numeri di fax degli ENTI DELLO STATO in indirizzo nel tele:**

	ENTI	NUMERO FAX	INDIRIZZO
X	CG CARABINIERI - SALA OPERATIVA	06/80982486	
X	DIPARTIMENTO DELLA PUBBLICA SICUREZZA – DIR. CENTR. POLIZIA STRADALE E FERROVIARIA, COMUNICAZIONI E REPARTI SPECIALI – SERVIZIO POLIZIA STRADALE	06/46530434	
X	SALA OPERATIVA - CORPO DI POLIZIA PENITENZIARIA	06/45506392	
X	STRADA DEI PARCHI	06/41592439 RM	06/4111621 - 41592314
X	AISCAT	06/4746968	06/4827163
X	AUTOSTRADAE SPA	FAX 06/43634640 FAX 06/43632131 FAX 06/43632191 <b><u>SOLO DI DOMENICA E/O</u></b> <b><u>FESTIVO FAX :</u></b> <b><u>06/43632131</u></b>	RM 06/43632141 <b><u>PREANNUNCIARE</u></b> <b><u>TELEFONICAMENTE ALLO</u></b> <b><u>06/43632141</u></b>
X	COM. TR. ALPINE METEOMONT	Pec : <a href="mailto:meteomont@postacert.difesa.it">meteomont@postacert.difesa.it</a> e-mail: <a href="mailto:userv@comalp.esercito.difesa.it">userv@comalp.esercito.difesa.it</a>	
X	CFS.SVZ- METEOMONT	FAX 06/7219664	RM 06/ 72466253 -270
X	REGIONE LAZIO – DIREZIONE RISORSE IDRICHE E DIFESA DEL SUOLO	FAX 06/51687416	RM 06/51687379
X	AIPO	FAX 0521/797376 FAX 0131/260195	0521/797291 AL 0131/266258 - 254095
X	ANAS	Fax 06/44463421	RM
X	TELECOM	Fax 06/41861507 Fax 06/41860174	
X	VODAFONE	FAX 02/41433644	
X	WIND	FAX 06/83115402 06/83115402 h24	
X	F.S. S.p.A.	06/44102828 06/44102289	RM
X	Dir. Gen. Dighe Infr. Idriche ed Elettriche	06/989532740	06/44442839



<b>X</b>	Poste Italiane - Presidio Protezione e difesa civile	06/98680080
<b>AVVISO N.° 16026</b> <b>Prot. N° RIA/0010692 del 27/02/2016</b>		



**PRESIDENZA DEL CONSIGLIO DEI MINISTRI**  
**DIPARTIMENTO DELLA PROTEZIONE CIVILE**  
 CENTRO FUNZIONACENTRALE SETTORE METEO  
**Numeri di fax RESPONSABILI DEI CENTRI FUNZIONALI DECENTRALIZZATI nel**

	REGIONE	RECAPITO FAX	RECAPITO TEL
<b>X</b>	VALLE D'AOSTA	0165/272291	0165/272650
<b>X</b>	PIEMONTE	011/3181709	011/3168292
	LIGURIA	010/5740983 (=S.M.)	010/6437510
<b>X</b>	LOMBARDIA	02/69901091	
	PROV. AUT. TRENTO	0461/981231 (=S.M.)	
	PROV. AUT. BOLZANO	0471/289271 0471/920043	0471/414763
	VENETO	041/2794015	
<b>X</b>	FRIULI VENEZIA GIULIA	0432/928681	0432/923333
	EMILIA-ROMAGNA	051/5274352 051/6497501 (=S.M./P.C.)	
<b>X</b>	TOSCANA	050/915318 055/4483092 – 055/4622740	
<b>X</b>	UMBRIA	0742/329301	0742/630711 – 3357757395 (rep.)
<b>X</b>	MARCHE	071/8067709	071/8067745
	LAZIO	06/44702876	
<b>X</b>	ABRUZZO	0862/362848 - 085/691700	0862/314311 - 085/63933
	SARDEGNA	070/6062398 – 070/272485	
<b>X</b>	CAMPANIA	081/2323851	081/2323111
<b>X</b>	MOLISE	0874/779977	0874/7791
<b>X</b>	BASILICATA	SOSPESO	
<b>X</b>	CALABRIA	0961/531122	0961/531131
<b>X</b>	PUGLIA	080/5802277 – 080/5802278	
	SICILIA	091/7071937	091/7071999

AGGIORNAMENTO: 17-02-2016

**AVVISO N.° 16026****Prot. N° RIA/0010692 del 27/02/2016**

**PRESIDENZA DEL CONSIGLIO DEI MINISTRI**  
**DIPARTIMENTO DELLA PROTEZIONE CIVILE**  
 CENTRO FUNZIONALE CENTRALE - SETTORE METEO

**Numeri di fax degli ENTI REGIONALI DI PROTEZIONE CIVILE in indirizzo nel tele:**

	REGIONE	RECAPITO FAX	RECAPITO TEL
X	VALLE D'AOSTA	800238222 (S.OP.)	
X	PIEMONTE	011/740001 - 4325916	011/4321306 335/6998046-33-32
	LIGURIA	010/5485.709 010/5700373	010/5485.990 - 991 - 992 S.OP. 010/5485990-1-2-3
X	LOMBARDIA	02/69901091-02/69777782- 02/67655410-02/67655730- 02/67652853 (TUTTI)	800/061160
	PROV. AUT. TRENTO	0461/492305	
	PROV. AUT. BOLZANO	0471/416059	
	VENETO	041/2794712 - 5382139 (ENTRAMBI)	800990009 (REP)
X	FRIULI VENEZIA GIULIA	040/3773702 0432/928681 (ENTRAMBI)	
	EMILIA-ROMAGNA	051/5274418 emergenze 051/5274829 051/5274768 entrambi	051/5274200-5274404 COR PROCIV 335/6326953 348/7977560 FUNZ. REPERIBILE
X	TOSCANA	055/437 7068 - FAX EME 055/430285	055/32684
X	UMBRIA	075/5042732 + 075/5042629 ENTRAMBI	
X	MARCHE	071/8062419 - 8064123	
	LAZIO	06/51683596 - 3597 (ENTRAMBI)	803555 06/51686410 06/98012327
X	ABRUZZO	0862/313060	0862/3631 - 363282
	SARDEGNA	070/6064865 070/6066781	
X	CAMPANIA	081/2323860	
X	MOLISE	0874/311872 0874/424407	0874/3141
X	BASILICATA	0971/668519	335/7555950
X	CALABRIA	0961/368871-81 0961/7673310	0961/768111 0961/7673 80022211
X	PUGLIA	080/5372310 - 080/5802272	
	SICILIA	091/7074796	800458787

AGGIORNAMENTO: 17-02-2016

**AVVISO N.° 16026****Prot. N° RIA/0010692 del 27/02/2016**

**PRESIDENZA DEL CONSIGLIO DEI MINISTRI**  
**DIPARTIMENTO DELLA PROTEZIONE CIVILE**  
 CENTRO FUNZIONALE CENTRALE –SETTORE METEO

**Numeri di fax dei SERVIZI METEO REGIONALI E CENTRI DI COMPETENZA in indirizzo nel tele:**

	ENTI	FAX	TELEFONO
<b>X</b>	PIEMONTE	011/3181709	011/196819-68-71
	CMIRL LIGURIA CIMA – SAVONA	010/5740983 019/23027240/259	010/5305934 centralino 010/5958165 uff. meteo 3484452703 rep. meteo
<b>X</b>	ARPA LOMBARDIA	02/69666248	02/67655595 Referente 02/67652471
	CENTRO GEOF. PREALPINO	0332/237143	VA 0332/235491
	SERV. METEO- TRENINO	0461/ 238305	0461/494877/ 1
	ARPAV VENETO Servizio Meteorologico Regionale	049/9925502 PD	PD 049/9998111(REP) 049/9998128 SALA OP.
	CENTRO PREVISIONI E SEGNALAZIONI MAREE VENEZIA	041/2748580 041/5210378	041/2748787
<b>X</b>	ARPA – OSMER FRIULI VENEZIA GIULIA	0432/934100	0432/934111 REP 348-2478240
	CF EMILIA-ROMAGNA	051/6497501 051/5274352 (entrambi)	SALA OP. 051/6497606
<b>X</b>	LAMMA TOSCANA	055-4483092 055-444083 (preannunciare telefonicamente)	055-448301
<b>X</b>	CF CALABRIA	0961-531122	
<b>X</b>	CF CAMPANIA	081-2323851	

	ARPAS – SARDEGNA	079/262681	SS 079/258600
--	------------------	------------	---------------

AGGIORNAMENTO: 17-02-2016



## PRESIDENZA DEL CONSIGLIO DEI MINISTRI DIPARTIMENTO DELLA PROTEZIONE CIVILE

Qualifica di Precedenza		Classifica di Segretezza			Spazio Riservato al Centro Trasmissioni						
Ordinario	Urgente	Non Classificato	Riservato	Segreto	Ora di Ricezione	Ora di Trasmissione	Sistema di trasmissione				Note dell'operatore
							Telex	Fono	Corr.	FAX	

**DA: DIPARTIMENTO PROTEZIONE CIVILE – VIA ULPIANO, 11 00193 ROMA-**

**AI RESPONSABILI PROTEZIONE CIVILE CENTRI FUNZIONALI E SERV. METEO REGIONI:**  
LIGURIA, LOMBARDIA, EMILIA-ROMAGNA, VENETO, FRIULI VENEZIA GIULIA, TOSCANA,  
UMBRIA, LAZIO, ABRUZZO, MOLISE E SARDEGNA.

LORO SEDI

**ALLE PREFETTURE - UFFICI TERRITORIALI DI GOVERNO DI:**  
UMBRIA, LAZIO, ABRUZZO E MOLISE.

LORO SEDI

**PER CONOSCENZA ALLE PREFETTURE - UFFICI TERRITORIALI DI GOVERNO DI:**  
LIGURIA, LOMBARDIA, EMILIA-ROMAGNA, VENETO, FRIULI VENEZIA GIULIA, TOSCANA E  
SARDEGNA.

LORO SEDI

- MIN. INTERNO DIPARTIMENTO VV.FF. SOCC. PUB. DIF. CIV.  
CENTRO OPERATIVO NAZIONALE FAX 064814695 RM
- MIN. POL. AGR. AL. E FORESTALI  
CORPO FORESTALE DELLO STATO/ SALA OPERATIVA METEOMONT FAX 06/4745717 RM
- MIN. INFRASTRUTTURE E TRASPORTI FAX 0644125105  
FAX 065922737
- AM/SALA SITUAZIONI TEL. 06/49865066-5823-5824 FAX 06/49864503
- CNMCA/SALA OP TEL. 06/91294021 FAX. 06/91293225
- COIDIFESA ROMA FAX 06/46919003
- SMD/TLC TEL. 06/46913296 FAX 06/46912043
- COMANDO FORZE DI DIFESA INTERREGIONALE NORD FAX 049/8202083
- COMANDO FORZE DI DIFESA INTERREGIONALE SUD comfod2@postacert.difesa.it
- ISPRA – S.O. FAX 06/5016682
- ENEL - (PROCIV) FAX 06/83052795
- TERNA SPA TEL 06/83138282 RM FAX 06/81655294
- 2i RETE GAS [ingegneria@pec.2iretegas.it](mailto:ingegneria@pec.2iretegas.it) FAX 02/93473328
- COM.GEN. CAP.DI PORTO/ SALA OP. FAX 06/59084793 RM  
FAX 06/5922737
- ENAV S.p.A. protocollogenerale@pec.enav.it
- ENAV FUNZIONE METEOROLOGIA marco.tadini@enav.it
- ENAV SETTORE GESTIONE OPERATIVA paolo.ciolli@enav.it
- UPM ROMA (ENAV) upm.roma@enav.it
- UPM MILANO (ENAV) upm.milano@enav.it
- ENAC UFF. SALA CRISI E GESTIONI EVENTI TEL 06/44596475 FAX 06/44596538

**AVVISO N.° 16027****Prot. N° RIA/10735 del 28/02/2016****OGGETTO: AVVISO DI CONDIZIONI METEOROLOGICHE AVVERSE.****ESTENSIONE E SEGUITO: AVVISO METEO N°16025 Prot. RIA/0010628 del 26/02/2016  
E AVVISO METEO N°16026 Prot. RIA/0010692 del 27/02/2016****RIFE././ DIRETTIVA PRESIDENTE DEL CONSIGLIO DEI MINISTRI 27-2-2004. "INDIRIZZI OPERATIVI PER LA GESTIONE ORGANIZZATIVA E FUNZIONALE DEL SISTEMA DI ALLERTAMENTO NAZIONALE E REGIONALE PER IL RISCHIO IDROGEOLOGICO E IDRAULICO AI FINI DI PROTEZIONE CIVILE".**

1. UNA PROFONDA STRUTTURA DEPRESSIONARIA INSISTE SULL'ITALIA APPORTANDO, SU GRAN PARTE DEL TERRITORIO NAZIONALE, LA PERSISTENZA DI TEMPO DIFFUSAMENTE PERTURBATO, CON ASSOCIATE FORTI PRECIPITAZIONI E UN'INTENSA VENTILAZIONE NEI BASSI STRATI.
2. PER QUANTO ESPOSTO NEL BOLLETTINO DI VIGILANZA METEOROLOGICA NAZIONALE DI OGGI, DOMENICA 28 FEBBRAIO 2016, ELABORATO SULLA BASE DELLA CONCERTAZIONE SINOTTICA DI OGGI, NELL'AMBITO DEL GRUPPO TECNICO CON IL SERVIZIO METEOROLOGICO DELL'AERONAUTICA MILITARE E I SETTORI METEO DEI CENTRI FUNZIONALI DELLE REGIONI PIEMONTE ED EMILIA-ROMAGNA; PRESO ATTO DEGLI AVVISI METEO EMESSI DALLE REGIONI LIGURIA, LOMBARDIA, VENETO, FRIULI VENEZIA GIULIA, EMILIA-ROMAGNA, TOSCANA E SARDEGNA; TENUTO CONTO DELL'AVVISO METEO EMESSO DAL CNMCA; SULLA BASE DEI MODELLI E DELLE INFORMAZIONI DISPONIBILI, ALLE ORE 15.30 DI OGGI, DOMENICA 28 FEBBRAIO 2016, SI EMETTE IL SEGUENTE:

**AVVISO DI CONDIZIONI METEOROLOGICHE AVVERSE****"DALLA SERA DI OGGI, DOMENICA 28 FEBBRAIO 2016, E PER LE SUCCESSIVE 18-24 ORE, SI PREVEDE IL PERSISTERE DI PRECIPITAZIONI DIFFUSE, ANCHE A CARATTERE DI ROVESCIO O TEMPORALE, SU LIGURIA, LOMBARDIA MERIDIONALE, VENETO, FRIULI VENEZIA GIULIA, EMILIA-ROMAGNA, TOSCANA E SARDEGNA. I FENOMENI SARANNO ACCOMPAGNATI DA ROVESCI DI FORTE INTENSITA', FREQUENTE ATTIVITA' ELETTRICA E FORTI RAFFICHE DI VENTO.****DALLA SERA/NOTTE DI OGGI, DOMENICA 28 FEBBRAIO 2016, E PER LE SUCCESSIVE 24-36 ORE SI PREVEDONO VENTI DI BURRASCA, CON RAFFICHE DI BURRASCA FORTE, DAI QUADRANTI OCCIDENTALI, SULLA SARDEGNA. MAREGGIATE LUNGO LE COSTE ESPOSTE.****DALLE PRIME ORE DI DOMANI, LUNEDI 29 FEBBRAIO 2016, E PER LE SUCCESSIVE 09-12 ORE SI PREVEDONO:**

- VENTI FINO A BURRASCA FORTE, DAI QUADRANTI SETTENTRIONALI, SULLA LIGURIA;
- VENTI DA FORTI A BURRASCA, DAI QUADRANTI ORIENTALI, SULL'EMILIA-ROMAGNA.

**MAREGGIATE LUNGO LE COSTE ESPOSTE.****DAL MATTINO DI DOMANI, LUNEDI 29 FEBBRAIO 2016, E PER LE SUCCESSIVE 18-24 ORE, SI PREVEDE IL PERSISTERE DI PRECIPITAZIONI DIFFUSE, ANCHE A CARATTERE DI ROVESCIO O TEMPORALE, SU UMBRIA, LAZIO, ABRUZZO E MOLISE. I FENOMENI SARANNO ACCOMPAGNATI DA ROVESCI DI FORTE INTENSITA', FREQUENTE ATTIVITA' ELETTRICA, LOCALI GRANDINATE E FORTI RAFFICHE DI VENTO."**

3. PER LE REGIONI INTERESSATE SI CONFERMANO LE RACCOMANDAZIONI CONTENUTE NELLA DIRETTIVA A RIFERIMENTO.
4. QUESTO DIPARTIMENTO SEGUIRA' L'EVOLVERSI DELLA SITUAZIONE TRAMITE I SUCCESSIVI BOLLETTINI DI VIGILANZA EMESSI SUL SITO INTERNET <http://www.protezionecivile.gov.it/>, AI QUALI SI PREGA DI PORRE ATTENZIONE.
5. **AI DIRETTI DESTINATARI DEL PRESENTE MESSAGGIO SI COMUNICA CHE LA RICEVUTA DI TRASMISSIONE DELL'INVIO A MEZZO FAX RAPPRESENTERA', PER QUESTO DIPARTIMENTO, LA CERTIFICAZIONE DELL'AVVENUTA NOTIFICA.**

ROMA, 28 febbraio 2016

IL DIRETTORE DELL'UFFICIO  
ROBERTO OREFICINI ROSIFIRMA AUTOGRAFA OMESSA AI SENSI DELL'ART.3,c.2,  
D.LGS. 12/02/1993, N.39

**AVVISO N.° 16027****Prot. N° RIA/10735 del 28/02/2016**

**PRESIDENZA DEL CONSIGLIO DEI MINISTRI**  
**DIPARTIMENTO DELLA PROTEZIONE CIVILE**  
**CENTRO FUNZIONALE CENTRALE - SETTORE METEO**  
 Numeri di fax degli **ENTI DELLO STATO** in indirizzo nel tele:

	ENTI	NUMERO FAX	INDIRIZZO
X	CG CARABINIERI - SALA OPERATIVA	06/80982486	
X	DIPARTIMENTO DELLA PUBBLICA SICUREZZA - DIR. CENTR. POLIZIA STRADALE E FERROVIARIA, COMUNICAZIONI E REPARTI SPECIALI - SERVIZIO POLIZIA STRADALE	06/46530434	
X	SALA OPERATIVA - CORPO DI POLIZIA PENITENZIARIA	06/45506392	
X	STRADA DEI PARCHI	06/41592439 RM	06/4111621 - 41592314
X	AISCAT	06/4746968	06/4827163
X	AUTOSTRADAE SPA	FAX 06/43634640 FAX 06/43632131 FAX 06/43632191 <b><u>SOLO DI DOMENICA E/O</u></b> <b><u>FESTIVO FAX :</u></b> <b><u>06/43632131</u></b>	RM 06/43632141 <b><u>PREANNUNCIARE</u></b> <b><u>TELEFONICAMENTE ALLO</u></b> <b><u>06/43632141</u></b>
X	COM. TR. ALPINE METEOMONT	Pec : <a href="mailto:meteomont@postacert.difesa.it">meteomont@postacert.difesa.it</a> e-mail: <a href="mailto:userv@comalp.esercito.difesa.it">userv@comalp.esercito.difesa.it</a>	
X	CFS.SVZ- METEOMONT	FAX 06/7219664	RM 06/ 72466253 -270
X	REGIONE LAZIO - DIREZIONE RISORSE IDRICHE E DIFESA DEL SUOLO	FAX 06/51687416	RM 06/51687379
X	AIPO	FAX 0521/797376 FAX 0131/260195	0521/797291 AL 0131/266258 - 254095
X	ANAS	Fax 06/44463421	RM
X	TELECOM	Fax 06/41861507 Fax 06/41860174	
X	VODAFONE	FAX 02/41433644	
X	WIND	FAX 06/83115402 06/83115402 h24	
X	F.S. S.p.A.	06/44102828 06/44102289	RM
X	Dir. Gen. Dighe Infr. Idriche ed Elettriche	06/989532740	06/44442839
X	Poste Italiane - Presidio Protezione e difesa civile	06/98680080	

**AVVISO N.° 16027****Prot. N° RIA/10735 del 28/02/2016**



**PRESIDENZA DEL CONSIGLIO DEI MINISTRI  
DIPARTIMENTO DELLA PROTEZIONE CIVILE  
CENTRO FUNZIONALE CENTRALE – SETTORE METEO**

Numeri di fax dei **RESPONSABILI DEI CENTRI FUNZIONALI DECENTRATI** in indirizzo nel tele:

	<b>REGIONE</b>	<b>RECAPITO FAX</b>	<b>RECAPITO TEL</b>
	VALLE D'AOSTA	0165/272291	0165/272650
	PIEMONTE	011/3181709	011/3168292
<b>X</b>	LIGURIA	010/5740983 (=S.M.)	010/6437510
<b>X</b>	LOMBARDIA	02/69901091	
	PROV. AUT. TRENTO	0461/981231 (=S.M.)	
	PROV. AUT. BOLZANO	0471/289271 0471/920043	0471/414763
<b>X</b>	VENETO	041/2794015	
<b>X</b>	FRIULI VENEZIA GIULIA	0432/928681	0432/923333
<b>X</b>	EMILIA-ROMAGNA	051/5274352 051/6497501 (=S.M./P.C.)	
<b>X</b>	TOSCANA	050/915318 055/4483092 – 055/4622740	
<b>X</b>	UMBRIA	0742/329301	0742/630711 – 3357757395 (rep.)
	MARCHE	071/8067709	071/8067745
<b>X</b>	LAZIO	06/44702876	
<b>X</b>	ABRUZZO	0862/362848 - 085/691700	0862/314311 - 085/63933
<b>X</b>	SARDEGNA	070/6062398 – 070/272485	
	CAMPANIA	081/2323851	081/2323111
<b>X</b>	MOLISE	0874/779977	0874/7791
	BASILICATA	SOSPESO	
	CALABRIA	0961/531122	0961/531131
	PUGLIA	080/5802277 – 080/5802278	
	SICILIA	091/7071937	091/7071999

AGGIORNAMENTO: 17-02-2016



**AVVISO N.° 16027****Prot. N° RIA/10735 del 28/02/2016**

**PRESIDENZA DEL CONSIGLIO DEI MINISTRI**  
**DIPARTIMENTO DELLA PROTEZIONE CIVILE**  
 CENTRO FUNZIONALE CENTRALE – SETTORE METEO

Numeri di fax degli **ENTI REGIONALI DI PROTEZIONE CIVILE** in indirizzo nel tele:

	REGIONE	RECAPITO FAX	RECAPITO TEL
	VALLE D'AOSTA	800238222 (S.OP.)	
	PIEMONTE	011/740001 – 4325916	011/4321306 335/6998046-33-32
<b>X</b>	LIGURIA	010/5485.709 010/5700373	010/5485.990 – 991 - 992 S.OP. 010/5485990-1-2-3
<b>X</b>	LOMBARDIA	02/69901091-02/69777782- 02/67655410-02/67655730- 02/67652853 (TUTTI)	800/061160
	PROV. AUT. TRENTO	0461/492305	
	PROV. AUT. BOLZANO	0471/416059	
<b>X</b>	VENETO	041/2794712 - 5382139 (ENTRAMBI)	800990009 (REP)
<b>X</b>	FRIULI VENEZIA GIULIA	040/3773702 0432/928681 (ENTRAMBI)	
<b>X</b>	EMILIA-ROMAGNA	051/5274418 emergenze 051/5274829 051/5274768 entrambi	051/5274200-5274404 COR PROCIV 335/6326953 348/7977560 FUNZ. REPERIBILE
<b>X</b>	TOSCANA	055/437 7068 – FAX EME 055/430285	055/32684
<b>X</b>	UMBRIA	075/5042732 + 075/5042629 ENTRAMBI	
	MARCHE	071/8062419 – 8064123	
<b>X</b>	LAZIO	06/51683596 - 3597 (ENTRAMBI)	803555 06/51686410 06/98012327
<b>X</b>	ABRUZZO	0862/313060	0862/3631 - 363282
<b>X</b>	SARDEGNA	070/6064865 070/6066781	
	CAMPANIA	081/2323860	
<b>X</b>	MOLISE	0874/311872 0874/424407	0874/3141
	BASILICATA	0971/668519	335/7555950
	CALABRIA	0961/368871-81 0961/7673310	0961/768111 0961/7673 800222211
	PUGLIA	080/5372310 - 080/5802272	
	SICILIA	091/7074796	800458787

AGGIORNAMENTO: 17-02-2016

**AVVISO N.° 16027****Prot. N° RIA/10735 del 28/02/2016**

**PRESIDENZA DEL CONSIGLIO DEI MINISTRI**  
**DIPARTIMENTO DELLA PROTEZIONE CIVILE**  
**CENTRO FUNZIONALE CENTRALE –SETTORE METEO**

Numeri di fax dei **SERVIZI METEO REGIONALI E CENTRI DI COMPETENZA** in indirizzo nel tele:

	ENTI	FAX	TELEFONO
	PIEMONTE	011/3181709	011/196819-68-71
<b>X</b>	CMIRL LIGURIA CIMA – SAVONA	010/5740983 019/23027240/259	010/5305934 centralino 010/5958165 uff. meteo 3484452703 rep. meteo
<b>X</b>	ARPA LOMBARDIA	02/69666248	02/67655595 Referente 02/67652471
<b>X</b>	CENTRO GEOF. PREALPINO	0332/237143	VA 0332/235491
	SERV. METEO- TRENINO	0461/ 238305	0461/494877/ 1
<b>X</b>	ARPAV VENETO Servizio Meteorologico Regionale	049/9925502 PD	PD 049/9998111(REP) 049/9998128 SALA OP.
<b>X</b>	CENTRO PREVISIONI E SEGNALAZIONI MAREE VENEZIA	041/2748580 041/5210378	041/2748787
<b>X</b>	ARPA – OSMER FRIULI VENEZIA GIULIA	0432/934100	0432/934111 REP 348-2478240
<b>X</b>	CF EMILIA-ROMAGNA	051/6497501 051/5274352 (entrambi)	SALA OP. 051/6497606
<b>X</b>	LAMMA TOSCANA	055-4483092 055-444083 (preannunciare telefonicamente)	055-448301
	CF CALABRIA	0961-531122	
	CF CAMPANIA	081-2323851	
<b>X</b>	ARPAS – SARDEGNA	079/262681	SS 079/258600



## PRESIDENZA DEL CONSIGLIO DEI MINISTRI DIPARTIMENTO DELLA PROTEZIONE CIVILE

Qualifica di Precedenza		Classifica di Segretezza			Spazio Riservato al Centro Trasmissioni				Note dell'operatore		
Ordinario	Urgente	Non Classificato	Riservato	Segreto	Ora di Ricezione	Ora di Trasmissione	Sistema di trasmissione				
							Telex	Fono	Corr.	FAX	

**DA: DIPARTIMENTO PROTEZIONE CIVILE – VIA ULPIANO, 11 00193 ROMA-**

**AI RESPONSABILI PROTEZIONE CIVILE CENTRI FUNZIONALI E SERV. METEO REGIONI:  
CAMPANIA, BASILICATA E CALABRIA.**

**LORO SEDI**

**ALLE PREFETTURE - UFFICI TERRITORIALI DI GOVERNO DI:  
BASILICATA E CALABRIA.**

**LORO SEDI**

**PER CONOSCENZA ALLE PREFETTURE - UFFICI TERRITORIALI DI GOVERNO DI:  
CAMPANIA.**

**LORO SEDI**

- MIN. INTERNO DIPARTIMENTO VV.FF. SOCC. PUB. DIF. CIV.  
CENTRO OPERATIVO NAZIONALE

**FAX 064814695 RM**

- MIN. POL. AGR. AL. E FORESTALI  
CORPO FORESTALE DELLO STATO/ SALA OPERATIVA METEOMONT  
- MIN. INFRASTRUTTURE E TRASPORTI

**FAX 06/4745717 RM  
FAX 0644125105  
FAX 065922737**

- AM/SALA SITUAZIONI                      TEL. 06/49865066-5823-5824  
- CNMCA/SALA OP                              TEL. 06/91294021  
- COIDIFESA ROMA  
- SMD/TLC    TEL. 06/46913296

**FAX 06/49864503  
FAX. 06/91293225  
FAX 06/46919003  
FAX 06/46912043**

- COMANDO FORZE DI DIFESA INTERREGIONALE NORD  
- COMANDO FORZE DI DIFESA INTERREGIONALE SUD

**FAX 049/8202083  
comfod2@postacert.difesa.it**

- ISPRA – S.O.  
- ENEL - (PROCIV)  
- TERNA SPA  
- 2i RETE GAS  
- COM.GEN. CAP.DI PORTO/ SALA OP.

**FAX 06/5016682  
FAX 06/83052795  
TEL 06/83138282 RM      FAX 06/81655294  
[ingegneria@pec.2iretegas.it](mailto:ingegneria@pec.2iretegas.it)      FAX 02/93473328  
FAX 06/59084793 RM  
FAX 06/5922737**

- ENAV S.p.A.  
- ENAV FUNZIONE METEOROLOGIA  
- ENAV SETTORE GESTIONE OPERATIVA  
- UPM ROMA (ENAV)  
- UPM MILANO (ENAV)  
- ENAC UFF. SALA CRISI E GESTIONI EVENTI

**protocollogenerale@pec.enav.it  
marco.tadini@enav.it  
paolo.ciolli@enav.it  
upm.roma@enav.it  
upm.milano@enav.it  
TEL 06/44596475      FAX 06/44596538**

**AVVISO N.° 16028****Prot. N° RIA/10960 del 29/02/2016****OGGETTO: AVVISO DI CONDIZIONI METEOROLOGICHE AVVERSE.****ESTENSIONE E SEGUITO: AVVISO METEO N°16026 Prot. N° RIA/0010692 del 27/02/2016  
E AVVISO METEO N°16027 Prot. N° RIA/0010735 del 28/02/2016****RIFE././ DIRETTIVA PRESIDENTE DEL CONSIGLIO DEI MINISTRI 27-2-2004. "INDIRIZZI OPERATIVI PER LA GESTIONE ORGANIZZATIVA E FUNZIONALE DEL SISTEMA DI ALLERTAMENTO NAZIONALE E REGIONALE PER IL RISCHIO IDROGEOLOGICO E IDRAULICO AI FINI DI PROTEZIONE CIVILE".**

1. IL MINIMO DEPRESSIONARIO, ASSOCIATO ALLA PROFONDA SACCATURA CHE INSISTE SULL'ITALIA DALLO SCORSO FINE SETTIMANA, DALLA PROSSIMA NOTTATA TENDERÀ A TRASLARE VERSO SUD-EST, TRASFERENDO LE CONDIZIONI DI PIU' SPICCATO MALTEMPO ALLE REGIONI MERIDIONALI, SPECIE SUI SETTORI TIRRENICI PENINSULARI.
2. PER QUANTO ESPOSTO NEL BOLLETTINO DI VIGILANZA METEOROLOGICA NAZIONALE DI OGGI, LUNEDI 29 FEBBRAIO 2016, ELABORATO SULLA BASE DELLA CONCERTAZIONE SINOTTICA ODIERNA, NELL'AMBITO DEL GRUPPO TECNICO CON IL SERVIZIO METEOROLOGICO DELL'AERONAUTICA MILITARE E I SETTORI METEO DEI CENTRI FUNZIONALI DELLE REGIONI PIEMONTE ED EMILIA-ROMAGNA; PRESO ATTO DELL'AVVISO METEO EMESSO DALLA REGIONE CAMPANIA; TENUTO CONTO DELL'AVVISO METEO EMESSO DAL CNMCA; SULLA BASE DEI MODELLI E DELLE INFORMAZIONI DISPONIBILI, ALLE ORE 15.00 DI OGGI, LUNEDI 29 FEBBRAIO 2016, SI EMETTE IL SEGUENTE:

**AVVISO DI CONDIZIONI METEOROLOGICHE AVVERSE**

**"DALLA NOTTATA DI OGGI, LUNEDI 29 FEBBRAIO 2016, E PER LE SUCCESSIVE 18-24 ORE, SI PREVEDONO PRECIPITAZIONI DIFFUSE, ANCHE A CARATTERE DI ROVESCIO O TEMPORALE, SULLA CAMPANIA, IN ESTENSIONE DALLE PRIME ORE DI DOMANI, MARTEDI 01 MARZO 2016, A BASILICATA E CALABRIA, SPECIE SUI VERSANTI TIRRENICI. I FENOMENI SARANNO ACCOMPAGNATI DA ROVESCII DI FORTE INTENSITA', FREQUENTE ATTIVITA' ELETTRICA E FORTI RAFFICHE DI VENTO."**

3. PER LE REGIONI INTERESSATE SI CONFERMANO LE RACCOMANDAZIONI CONTENUTE NELLA DIRETTIVA A RIFERIMENTO.
4. QUESTO DIPARTIMENTO SEGUIRÀ L'EVOLVERSI DELLA SITUAZIONE TRAMITE I SUCCESSIVI BOLLETTINI DI VIGILANZA EMESSI SUL SITO INTERNET <http://www.protezionecivile.gov.it/>, AI QUALI SI PREGA DI PORRE ATTENZIONE.
5. **AI DIRETTI DESTINATARI DEL PRESENTE MESSAGGIO SI COMUNICA CHE LA RICEVUTA DI TRASMISSIONE DELL'INVIO A MEZZO FAX RAPPRESENTERÀ, PER QUESTO DIPARTIMENTO, LA CERTIFICAZIONE DELL'AVVENUTA NOTIFICA.**

ROMA, 29 febbraio 2016

IL DIRETTORE DELL'UFFICIO  
ROBERTO OREFICINI ROSI

**AVVISO N.° 16028****Prot. N° RIA/10960 del 29/02/2016**

**PRESIDENZA DEL CONSIGLIO DEI MINISTRI**  
**DIPARTIMENTO DELLA PROTEZIONE CIVILE**  
**CENTRO FUNZIONALE CENTRALE - SETTORE METEO**  
 Numeri di fax degli **ENTI DELLO STATO** in indirizzo nel tele:

	ENTI	NUMERO FAX	INDIRIZZO
X	CG CARABINIERI - SALA OPERATIVA	06/80982486	
X	DIPARTIMENTO DELLA PUBBLICA SICUREZZA - DIR. CENTR. POLIZIA STRADALE E FERROVIARIA, COMUNICAZIONI E REPARTI SPECIALI - SERVIZIO POLIZIA STRADALE	06/46530434	
X	SALA OPERATIVA - CORPO DI POLIZIA PENITENZIARIA	06/45506392	
	STRADA DEI PARCHI	06/41592439 RM	06/4111621 - 41592314
X	AISCAT	06/4746968	06/4827163
X	AUTOSTRADAE SPA	FAX 06/43634640 FAX 06/43632131 FAX 06/43632191 <b><u>SOLO DI DOMENICA E/O</u></b> <b><u>FESTIVO FAX :</u></b> <b><u>06/43632131</u></b>	RM 06/43632141 <b><u>PREANNUNCIARE</u></b> <b><u>TELEFONICAMENTE ALLO</u></b> <b><u>06/43632141</u></b>
X	COM. TR. ALPINE METEOMONT	Pec : <a href="mailto:meteomont@postacert.difesa.it">meteomont@postacert.difesa.it</a> e-mail: <a href="mailto:userv@comalp.esercito.difesa.it">userv@comalp.esercito.difesa.it</a>	
X	CFS.SVZ- METEOMONT	FAX 06/7219664	RM 06/ 72466253 -270
	REGIONE LAZIO - DIREZIONE RISORSE IDRICHE E DIFESA DEL SUOLO	FAX 06/51687416	RM 06/51687379
	AIPO	FAX 0521/797376 FAX 0131/260195	0521/797291 AL 0131/266258 - 254095
X	ANAS	Fax 06/44463421	RM
X	TELECOM	Fax 06/41861507 Fax 06/41860174	
X	VODAFONE	FAX 02/41433644	
X	WIND	FAX 06/83115402 06/83115402 h24	
X	F.S. S.p.A.	06/44102828 06/44102289	RM
X	Dir. Gen. Dighe Infr. Idriche ed Elettriche	06/989532740	06/44442839
X	Poste Italiane - Presidio Protezione e difesa civile	06/98680080	

**AVVISO N.° 16028****Prot. N° RIA/10960 del 29/02/2016**



**PRESIDENZA DEL CONSIGLIO DEI MINISTRI  
DIPARTIMENTO DELLA PROTEZIONE CIVILE  
CENTRO FUNZIONALE CENTRALE – SETTORE METEO**

Numeri di fax dei **RESPONSABILI DEI CENTRI FUNZIONALI DECENTRATI** in indirizzo nel tele:

	<b>REGIONE</b>	<b>RECAPITO FAX</b>	<b>RECAPITO TEL</b>
	VALLE D'AOSTA	0165/272291	0165/272650
	PIEMONTE	011/3181709	011/3168292
	LIGURIA	010/5740983 (=S.M.)	010/6437510
	LOMBARDIA	02/69901091	
	PROV. AUT. TRENTO	0461/981231 (=S.M.)	
	PROV. AUT. BOLZANO	0471/289271 0471/920043	0471/414763
	VENETO	041/2794015	
	FRIULI VENEZIA GIULIA	0432/928681	0432/923333
	EMILIA-ROMAGNA	051/5274352 051/6497501 (=S.M./P.C.)	
	TOSCANA	050/915318 055/4483092 – 055/4622740	
	UMBRIA	0742/329301	0742/630711 – 3357757395 (rep.)
	MARCHE	071/8067709	071/8067745
	LAZIO	06/44702876	
	ABRUZZO	0862/362848 - 085/691700	0862/314311 - 085/63933
	SARDEGNA	070/6062398 – 070/272485	
<b>X</b>	CAMPANIA	081/2323851	081/2323111
	MOLISE	0874/779977	0874/7791
<b>X</b>	BASILICATA	SOSPESO	
<b>X</b>	CALABRIA	0961/531122	0961/531131
	PUGLIA	080/5802277 – 080/5802278	
	SICILIA	091/7071937	091/7071999

AGGIORNAMENTO: 17-02-2016

**AVVISO N.° 16028****Prot. N° RIA/10960 del 29/02/2016**

**PRESIDENZA DEL CONSIGLIO DEI MINISTRI**  
**DIPARTIMENTO DELLA PROTEZIONE CIVILE**  
 CENTRO FUNZIONALE CENTRALE – SETTORE METEO

Numeri di fax degli **ENTI REGIONALI DI PROTEZIONE CIVILE** in indirizzo nel tele:

	REGIONE	RECAPITO FAX	RECAPITO TEL
	VALLE D'AOSTA	800238222 (S.OP.)	
	PIEMONTE	011/740001 – 4325916	011/4321306 335/6998046-33-32
	LIGURIA	010/5485.709 010/5700373	010/5485.990 – 991 - 992 S.OP. 010/5485990-1-2-3
	LOMBARDIA	02/69901091-02/69777782- 02/67655410-02/67655730- 02/67652853 (TUTTI)	800/061160
	PROV. AUT. TRENTO	0461/492305	
	PROV. AUT. BOLZANO	0471/416059	
	VENETO	041/2794712 - 5382139 (ENTRAMBI)	800990009 (REP)
	FRIULI VENEZIA GIULIA	040/3773702 0432/928681 (ENTRAMBI)	
	EMILIA-ROMAGNA	051/5274418 emergenze 051/5274829 051/5274768 entrambi	051/5274200-5274404 COR PROCIV 335/6326953 348/7977560 FUNZ. REPERIBILE
	TOSCANA	055/437 7068 – FAX EME 055/430285	055/32684
	UMBRIA	075/5042732 + 075/5042629 ENTRAMBI	
	MARCHE	071/8062419 – 8064123	
	LAZIO	06/51683596 - 3597 (ENTRAMBI)	803555 06/51686410 06/98012327
	ABRUZZO	0862/313060	0862/3631 - 363282
	SARDEGNA	070/6064865 070/6066781	
<b>X</b>	CAMPANIA	081/2323860	
	MOLISE	0874/311872 0874/424407	0874/3141
<b>X</b>	BASILICATA	0971/668519	335/7555950
<b>X</b>	CALABRIA	0961/368871-81 0961/7673310	0961/768111 0961/7673 800222211
	PUGLIA	080/5372310 - 080/5802272	
	SICILIA	091/7074796	800458787

AGGIORNAMENTO: 17-02-2016

**AVVISO N.° 16028****Prot. N° RIA/10960 del 29/02/2016**

**PRESIDENZA DEL CONSIGLIO DEI MINISTRI**  
**DIPARTIMENTO DELLA PROTEZIONE CIVILE**  
**CENTRO FUNZIONALE CENTRALE –SETTORE METEO**

Numeri di fax dei **SERVIZI METEO REGIONALI E CENTRI DI COMPETENZA** in indirizzo nel tele:

ENTI	FAX	TELEFONO
PIEMONTE	011/3181709	011/196819-68-71
CMIRL LIGURIA CIMA – SAVONA	010/5740983 019/23027240/259	010/5305934 centralino 010/5958165 uff. meteo 3484452703 rep. meteo
ARPA LOMBARDIA	02/69666248	02/67655595 Referente 02/67652471
CENTRO GEOF. PREALPINO	0332/237143	VA 0332/235491
SERV. METEO- TRENINO	0461/ 238305	0461/494877/ 1
ARPAV VENETO Servizio Meteorologico Regionale	049/9925502 PD	PD 049/9998111(REP) 049/9998128 SALA OP.
CENTRO PREVISIONI E SEGNALAZIONI MAREE VENEZIA	041/2748580 041/5210378	041/2748787
ARPA – OSMER FRIULI VENEZIA GIULIA	0432/934100	0432/934111 REP 348-2478240
CF EMILIA-ROMAGNA	051/6497501 051/5274352 (entrambi)	SALA OP. 051/6497606
LAMMA TOSCANA	055-4483092 055-444083 (preannunciare telefonicamente)	055-448301
<b>X</b> CF CALABRIA	0961-531122	
<b>X</b> CF CAMPANIA	081-2323851	
ARPAS – SARDEGNA	079/262681	SS 079/258600





## PRESIDENZA DEL CONSIGLIO DEI MINISTRI DIPARTIMENTO DELLA PROTEZIONE CIVILE

Qualifica di Precedenza		Classifica di Segretezza			Spazio Riservato al Centro Trasmissioni				Note dell'operatore		
Ordinario	Urgente	Non Classificato	Riservato	Segreto	Ora di Ricezione	Ora di Trasmissione	Sistema di trasmissione				
							Telex	Fono	Corr.	FAX	

**DA: DIPARTIMENTO PROTEZIONE CIVILE – VIA ULPIANO, 11 00193 ROMA-**

**AI RESPONSABILI PROTEZIONE CIVILE CENTRI FUNZIONALI E SERV. METEO REGIONI:**  
**PIEMONTE, VENETO, EMILIA-ROMAGNA, MARCHE, TOSCANA, LAZIO, CAMPANIA, ABRUZZO, MOLISE, PUGLIA, BASILICATA, CALABRIA, SARDEGNA E SICILIA.**

LORO SEDI

**ALLE PREFETTURE - UFFICI TERRITORIALI DI GOVERNO DI:**  
**LAZIO, ABRUZZO, MOLISE, PUGLIA, BASILICATA, CALABRIA E SICILIA.**

LORO SEDI

**PER CONOSCENZA ALLE PREFETTURE - UFFICI TERRITORIALI DI GOVERNO DI:**  
**PIEMONTE, VENETO, EMILIA-ROMAGNA, MARCHE, TOSCANA, CAMPANIA E SARDEGNA.**

LORO SEDI

- **MIN. INTERNO DIPARTIMENTO VV.FF. SOCC. PUB. DIF. CIV. CENTRO OPERATIVO NAZIONALE** FAX 064814695 RM
- **MIN. POL. AGR. AL. E FORESTALI CORPO FORESTALE DELLO STATO/ SALA OPERATIVA METEOMONT** FAX 06/4745717 RM
- **MIN. INFRASTRUTTURE E TRASPORTI** FAX 0644125105  
FAX 065922737
- **AM/SALA SITUAZIONI** TEL. 06/49865066-5823-5824 FAX 06/49864503
- **CNMCA/SALA OP** TEL. 06/91294021 FAX. 06/91293225
- **COIDIFESA ROMA** FAX 06/46919003
- **SMD/TLC** TEL. 06/46913296 FAX 06/46912043
- **COMANDO FORZE DI DIFESA INTERREGIONALE NORD** FAX 049/8202083
- **COMANDO FORZE DI DIFESA INTERREGIONALE SUD** comfod2@postacert.difesa.it
- **ISPRA – S.O.** FAX 06/5016682
- **ENEL - (PROCIV)** FAX 06/83052795
- **TERNA SPA** TEL 06/83138282 RM FAX 06/81655294
- **2i RETE GAS** [ingegneria@pec.2iretegas.it](mailto:ingegneria@pec.2iretegas.it) FAX 02/93473328
- **COM.GEN. CAP.DI PORTO/ SALA OP.** FAX 06/59084793 RM  
FAX 06/5922737
- **ENAV S.p.A.** protocollogenerale@pec.enav.it
- **ENAV FUNZIONE METEOROLOGIA** marco.tadini@enav.it
- **ENAV SETTORE GESTIONE OPERATIVA** paolo.ciolli@enav.it
- **UPM ROMA (ENAV)** upm.roma@enav.it
- **UPM MILANO (ENAV)** upm.milano@enav.it
- **ENAC UFF. SALA CRISI E GESTIONI EVENTI** TEL 06/44596475 FAX 06/44596538

**AVVISO N.° 16029****Prot. N° RIA/11484 del 02/03/2016****OGGETTO: AVVISO DI CONDIZIONI METEOROLOGICHE AVVERSE.**

RIFE././ **DIRETTIVA PRESIDENTE DEL CONSIGLIO DEI MINISTRI 27-2-2004. "INDIRIZZI OPERATIVI PER LA GESTIONE ORGANIZZATIVA E FUNZIONALE DEL SISTEMA DI ALLERTAMENTO NAZIONALE E REGIONALE PER IL RISCHIO IDROGEOLOGICO E IDRAULICO AI FINI DI PROTEZIONE CIVILE".**

1. UN MINIMO DEPRESSIONARIO IN RAPIDO TRANSITO SULLE NOSTRE REGIONI SETTENTRIONALI, PORTERA' UN PEGGIORAMENTO DELLE CONDIZIONI METEOROLOGICHE CON PRECIPITAZIONI, VENTI FORTI E NEVE A BASSA QUOTA.
2. PER QUANTO ESPOSTO NEL BOLLETTINO DI VIGILANZA METEOROLOGICA NAZIONALE DI OGGI, MERCOLEDI 02 MARZO 2016, ELABORATO SULLA BASE DELLA CONCERTAZIONE SINOTTICA ODIERNA, NELL'AMBITO DEL GRUPPO TECNICO CON IL SERVIZIO METEOROLOGICO DELL'AERONAUTICA MILITARE E I SETTORI METEO DEI CENTRI FUNZIONALI DELLE REGIONI PIEMONTE ED EMILIA-ROMAGNA; PRESO ATTO DEGLI AVVISI METEO EMESSI DALLE REGIONI PIEMONTE, EMILIA-ROMAGNA, MARCHE, TOSCANA, SARDEGNA E CAMPANIA; PRESO ATTO DELLA SEGNALAZIONE METEO EMESSA DALLA REGIONE VENETO; TENUTO CONTO DELL'AVVISO METEO EMESSO DAL CNMCA; SULLA BASE DEI MODELLI E DELLE INFORMAZIONI DISPONIBILI, ALLE ORE 15.00 DI OGGI, MERCOLEDI' 02 MARZO 2016, SI EMETTE IL SEGUENTE:

**AVVISO DI CONDIZIONI METEOROLOGICHE AVVERSE**

**"DALLA SERATA DI OGGI, MERCOLEDI' 02 MARZO 2016, E PER LE SUCCESSIVE 24-36 ORE, SI PREVEDONO:**

- **PRECIPITAZIONI DIFFUSE, ANCHE A CARATTERE DI ROVESCIO O TEMPORALE, SUL VENETO; I FENOMENI SARANNO ACCOMPAGNATI DA ROVESCII DI FORTE INTENSITA', FREQUENTE ATTIVITA' ELETTRICA, FORTI RAFFICHE DI VENTO E LOCALI GRANDINATE;**
- **NEVICATE AL DI SOPRA DEI 500 METRI, LOCALMENTE A QUOTE PIU' BASSE, SU VENETO, EMILIA-ROMAGNA, MARCHE E TOSCANA NORD ORIENTALE, CON APPORTI AL SUOLO MODERATI FINO A LOCALMENTE ABBONDANTI;**
- **VENTI DA FORTE A BURRASCA, CON RINFORZI DI BURRASCA FORTE, DAI QUADRANTI OCCIDENTALI, SU PIEMONTE, VENETO, EMILIA-ROMAGNA, MARCHE, TOSCANA E SARDEGNA; MAREGGIATE LUNGO LE COSTE ESPOSTE.**

**DALLE PRIME ORE DI DOMANI, GIOVEDI' 03 MARZO 2016, E PER LE SUCCESSIVE 24-30 ORE SI PREVEDONO:**

- **PRECIPITAZIONI DIFFUSE, ANCHE A CARATTERE DI ROVESCIO O TEMPORALE, SU CAMPANIA, CALABRIA E BASILICATA, IN SPECIAL MODO SUI SETTORI TIRRENICI; I FENOMENI SARANNO ACCOMPAGNATI DA ROVESCII DI FORTE INTENSITA', FREQUENTE ATTIVITA' ELETTRICA, FORTI RAFFICHE DI VENTO E LOCALI GRANDINATE;**
- **NEVICATE AL DI SOPRA DEGLI 800 METRI SULL'ABRUZZO, SPECIE SETTORI ORIENTALI, CON APPORTI AL SUOLO FINO A MODERATI;**
- **VENTI DA FORTI A BURRASCA, CON RINFORZI DI BURRASCA FORTE, DAI QUADRANTI OCCIDENTALI, SU LAZIO, CAMPANIA, ABRUZZO, MOLISE, CALABRIA, BASILICATA, PUGLIA E SICILIA, IN SPECIAL MODO SUI SETTORI COSTIERI. MAREGGIATE LUNGO LE COSTE ESPOSTE."**

3. PER LE REGIONI INTERESSATE SI CONFERMANO LE RACCOMANDAZIONI CONTENUTE NELLA DIRETTIVA A RIFERIMENTO.
4. QUESTO DIPARTIMENTO SEGUIRA' L'EVOLVERSI DELLA SITUAZIONE TRAMITE I SUCCESSIVI BOLLETTINI DI VIGILANZA EMESSI SUL SITO INTERNET <http://www.protezionecivile.gov.it/>, AI QUALI SI PREGA DI PORRE ATTENZIONE.
5. **AI DIRETTI DESTINATARI DEL PRESENTE MESSAGGIO SI COMUNICA CHE LA RICEVUTA DI TRASMISSIONE DELL'INVIO A MEZZO FAX RAPPRESENTERA', PER QUESTO DIPARTIMENTO, LA CERTIFICAZIONE DELL'AVVENUTA NOTIFICA.**

ROMA, 2 marzo 2016

IL DIRETTORE DELL'UFFICIO  
ROBERTO OREFICINI ROSI

**AVVISO N.° 16029****Prot. N.° RIA/11484 del 02/03/2016**

**PRESIDENZA DEL CONSIGLIO DEI MINISTRI**  
**DIPARTIMENTO DELLA PROTEZIONE CIVILE**  
 CENTRO FUNZIONALE CENTRALE - SETTORE METEO  
**Numeri di fax degli ENTI DELLO STATO in indirizzo nel tele:**

	ENTI	NUMERO FAX	INDIRIZZO
X	CG CARABINIERI - SALA OPERATIVA	06/80982486	
X	DIPARTIMENTO DELLA PUBBLICA SICUREZZA - DIR. CENTR. POLIZIA STRADALE E FERROVIARIA, COMUNICAZIONI E REPARTI SPECIALI - SERVIZIO POLIZIA STRADALE	06/46530434	
X	SALA OPERATIVA - CORPO DI POLIZIA PENITENZIARIA	06/45506392	
X	STRADA DEI PARCHI	06/41592439 RM	06/4111621 - 41592314
X	AISCAT	06/4746968	06/4827163
X	AUTOSTRADAE SPA	FAX 06/43634640 FAX 06/43632131 FAX 06/43632191 <b><u>SOLO DI DOMENICA E/O</u></b> <b><u>FESTIVO FAX :</u></b> <b><u>06/43632131</u></b>	RM 06/43632141 <b><u>PREANNUNCIARE</u></b> <b><u>TELEFONICAMENTE ALLO</u></b> <b><u>06/43632141</u></b>
X	COM. TR. ALPINE METEOMONT	Pec : <a href="mailto:meteomont@postacert.difesa.it">meteomont@postacert.difesa.it</a> e-mail: <a href="mailto:userv@comalp.esercito.difesa.it">userv@comalp.esercito.difesa.it</a>	
X	CFS.SVZ- METEOMONT	FAX 06/7219664	RM 06/ 72466253 -270
	REGIONE LAZIO - DIREZIONE RISORSE IDRICHE E DIFESA DEL SUOLO	FAX 06/51687416	RM 06/51687379
X	AIPO	FAX 0521/797376 FAX 0131/260195	0521/797291 AL 0131/266258 - 254095
X	ANAS	Fax 06/44463421	RM
X	TELECOM	Fax 06/41861507 Fax 06/41860174	
X	VODAFONE	FAX 02/41433644	
X	WIND	FAX 06/83115402 06/83115402 h24	
X	F.S. S.p.A.	06/44102828 06/44102289	RM
X	Dir. Gen. Dighe Infr. Idriche ed Elettriche	06/989532740	06/44442839

<b>X</b>	Poste Italiane - Presidio Protezione e difesa civile	06/98680080
<b>AVVISO N.° 16029</b> <b>Prot. N° RIA/11484 del 02/03/2016</b>		



*PRESIDENZA DEL CONSIGLIO DEI MINISTRI*

**DIPARTIMENTO DELLA PROTEZIONE CIVILE**

CENTRO FUNZIONALE CENTRALE – SETTORE METEO

**Numeri di fax dei RESPONSABILI DEI CENTRI FUNZIONALI DECENTRATI in indirizzo nel tele:**

	REGIONE	RECAPITO FAX	RECAPITO TEL
	VALLE D'AOSTA	0165/272291	0165/272650
<b>X</b>	PIEMONTE	011/3181709	011/3168292
	LIGURIA	010/5740983 (=S.M.)	010/6437510
	LOMBARDIA	02/69901091	
	PROV. AUT. TRENTO	0461/981231 (=S.M.)	
	PROV. AUT. BOLZANO	0471/289271 0471/920043	0471/414763
<b>X</b>	VENETO	041/2794015	
	FRIULI VENEZIA GIULIA	0432/928681	0432/923333
<b>X</b>	EMILIA-ROMAGNA	051/5274352 051/6497501 (=S.M./P.C.)	
<b>X</b>	TOSCANA	050/915318 055/4483092 – 055/4622740	
	UMBRIA	0742/329301	0742/630711 – 3357757395 (rep.)
<b>X</b>	MARCHE	071/8067709	071/8067745
<b>X</b>	LAZIO	06/44702876	
<b>X</b>	ABRUZZO	0862/362848 - 085/691700	0862/314311 - 085/63933
<b>X</b>	SARDEGNA	070/6062398 – 070/272485	
<b>X</b>	CAMPANIA	081/2323851	081/2323111
<b>X</b>	MOLISE	0874/779977	0874/7791
<b>X</b>	BASILICATA	SOSPESO	
<b>X</b>	CALABRIA	0961/531122	0961/531131
<b>X</b>	PUGLIA	080/5802277 – 080/5802278	
<b>X</b>	SICILIA	091/7071937	091/7071999

AGGIORNAMENTO: 17-02-2016

**AVVISO N.° 16029****Prot. N° RIA/11484 del 02/03/2016**

**PRESIDENZA DEL CONSIGLIO DEI MINISTRI**  
**DIPARTIMENTO DELLA PROTEZIONE CIVILE**  
 CENTRO FUNZIONALE CENTRALE – SETTORE METEO

**Numeri di fax degli ENTI REGIONALI DI PROTEZIONE CIVILE in indirizzo nel tele:**

	REGIONE	RECAPITO FAX	RECAPITO TEL
	VALLE D'AOSTA	800238222 (S.OP.)	
<b>X</b>	PIEMONTE	011/740001 – 4325916	011/4321306 335/6998046-33-32
	LIGURIA	010/5485.709 010/5700373	010/5485.990 – 991 - 992 S.OP. 010/5485990-1-2-3
	LOMBARDIA	02/69901091-02/69777782- 02/67655410-02/67655730- 02/67652853 (TUTTI)	800/061160
	PROV. AUT. TRENTO	0461/492305	
	PROV. AUT. BOLZANO	0471/416059	
<b>X</b>	VENETO	041/2794712 - 5382139 (ENTRAMBI)	800990009 (REP)
	FRIULI VENEZIA GIULIA	040/3773702 0432/928681 (ENTRAMBI)	
<b>X</b>	EMILIA-ROMAGNA	051/5274418 emergenze 051/5274829 051/5274768 entrambi	051/5274200-5274404 COR PROCIV 335/6326953 348/7977560 FUNZ. REPERIBILE
<b>X</b>	TOSCANA	055/437 7068 – FAX EME 055/430285	055/32684
	UMBRIA	075/5042732 + 075/5042629 ENTRAMBI	
<b>X</b>	MARCHE	071/8062419 – 8064123	
<b>X</b>	LAZIO	06/51683596 - 3597 (ENTRAMBI)	803555 06/51686410 06/98012327
<b>X</b>	ABRUZZO	0862/313060	0862/3631 - 363282
<b>X</b>	SARDEGNA	070/6064865 070/6066781	
<b>X</b>	CAMPANIA	081/2323860	
<b>X</b>	MOLISE	0874/311872 0874/424407	0874/3141
<b>X</b>	BASILICATA	0971/668519	335/7555950
<b>X</b>	CALABRIA	0961/368871-81 0961/7673310	0961/768111 0961/7673 800222211
<b>X</b>	PUGLIA	080/5372310 - 080/5802272	
<b>X</b>	SICILIA	091/7074796	800458787

AGGIORNAMENTO: 17-02-2016	<b>AVVISO N.° 16029</b> <b>Prot. N° RIA/11484 del 02/03/2016</b>
---------------------------	---



**PRESIDENZA DEL CONSIGLIO DEI MINISTRI**  
**DIPARTIMENTO DELLA PROTEZIONE CIVILE**  
CENTRO FUNZIONALE CENTRALE –SETTORE METEO

**Numeri di fax dei SERVIZI METEO REGIONALI E CENTRI DI COMPETENZA in indirizzo nel tele:**

	ENTI	FAX	TELEFONO
X	PIEMONTE	011/3181709	011/196819-68-71
	CMIRL LIGURIA CIMA – SAVONA	010/5740983 019/23027240/259	010/5305934 centralino 010/5958165 uff. meteo 3484452703 rep. meteo
	ARPA LOMBARDIA	02/69666248	02/67655595 Referente 02/67652471
	CENTRO GEOF. PREALPINO	0332/237143	VA 0332/235491
	SERV. METEO- TRENINO	0461/ 238305	0461/494877/ 1
X	ARPAV VENETO Servizio Meteorologico Regionale	049/9925502 PD	PD 049/9998111(REP) 049/9998128 SALA OP.
X	CENTRO PREVISIONI E SEGNALAZIONI MAREE VENEZIA	041/2748580 041/5210378	041/2748787
	ARPA – OSMER FRIULI VENEZIA GIULIA	0432/934100	0432/934111 REP 348-2478240
X	CF EMILIA-ROMAGNA	051/6497501 051/5274352 (entrambi)	SALA OP. 051/6497606
X	LAMMA TOSCANA	055-4483092 055-444083 (preannunciare telefonicamente)	055-448301
X	CF CALABRIA	0961-531122	
X	CF CAMPANIA	081-2323851	

<b>X</b>	ARPAS – SARDEGNA	079/262681	SS 079/258600
----------	------------------	------------	---------------

AGGIORNAMENTO: 17-02-2016



## PRESIDENZA DEL CONSIGLIO DEI MINISTRI DIPARTIMENTO DELLA PROTEZIONE CIVILE

Qualifica di Precedenza		Classifica di Segretezza			Spazio Riservato al Centro Trasmissioni				Note dell'operatore		
Ordinario	Urgente	Non Classificato	Riservato	Segreto	Ora di Ricezione	Ora di Trasmissione	Sistema di trasmissione				
							Telex	Fono	Corr.	FAX	

**DA: DIPARTIMENTO PROTEZIONE CIVILE – VIA ULPIANO, 11 00193 ROMA-**

**AI RESPONSABILI PROTEZIONE CIVILE CENTRI FUNZIONALI E SERV. METEO REGIONI:**  
PIEMONTE, VENETO, EMILIA-ROMAGNA, MARCHE, TOSCANA, LAZIO, CAMPANIA, ABRUZZO,  
MOLISE, PUGLIA, BASILICATA, CALABRIA, SARDEGNA E SICILIA.

LORO SEDI

**ALLE PREFETTURE - UFFICI TERRITORIALI DI GOVERNO DI:**  
LAZIO, ABRUZZO, MOLISE, PUGLIA, BASILICATA, CALABRIA E SICILIA.

LORO SEDI

**PER CONOSCENZA ALLE PREFETTURE - UFFICI TERRITORIALI DI GOVERNO DI:**  
PIEMONTE, VENETO, EMILIA-ROMAGNA, MARCHE, TOSCANA, CAMPANIA E SARDEGNA.

LORO SEDI

- MIN. INTERNO DIPARTIMENTO VV.FF. SOCC. PUB. DIF. CIV.  
CENTRO OPERATIVO NAZIONALE FAX 064814695 RM
- MIN. POL. AGR. AL. E FORESTALI  
CORPO FORESTALE DELLO STATO/ SALA OPERATIVA METEOMONT FAX 06/4745717 RM
- MIN. INFRASTRUTTURE E TRASPORTI FAX 0644125105  
FAX 065922737
- AM/SALA SITUAZIONI TEL. 06/49865066-5823-5824 FAX 06/49864503
- CNMCA/SALA OP TEL. 06/91294021 FAX. 06/91293225
- COIDIFESA ROMA FAX 06/46919003
- SMD/TLC TEL. 06/46913296 FAX 06/46912043
- COMANDO FORZE DI DIFESA INTERREGIONALE NORD FAX 049/8202083
- COMANDO FORZE DI DIFESA INTERREGIONALE SUD comfod2@postacert.difesa.it
- ISPRA – S.O. FAX 06/5016682
- ENEL - (PROCIV) FAX 06/83052795
- TERNA SPA TEL 06/83138282 RM FAX 06/81655294
- 2i RETE GAS [ingegneria@pec.2iretegas.it](mailto:ingegneria@pec.2iretegas.it) FAX 02/93473328
- COM.GEN. CAP.DI PORTO/ SALA OP. FAX 06/59084793 RM  
FAX 06/5922737
- ENAV S.p.A. protocollogenerale@pec.enav.it
- ENAV FUNZIONE METEOROLOGIA marco.tadini@enav.it
- ENAV SETTORE GESTIONE OPERATIVA paolo.ciolli@enav.it
- UPM ROMA (ENAV) upm.roma@enav.it
- UPM MILANO (ENAV) upm.milano@enav.it
- ENAC UFF. SALA CRISI E GESTIONI EVENTI TEL 06/44596475 FAX 06/44596538



**AVVISO N.° 16030**

**Prot. N° RIA/11556 del 02/03/2016**

**OGGETTO: ERRATA CORRIGE DELL' AVVISO ODIERNO DI CONDIZIONI METEOROLOGICHE AVVERSE N° 16029 PROT. DPC/RIA /11484.**

**CON RIFERIMENTO ALL'AVVISO PROT.DPC/RIA/11484 DEL 02 MARZO 2016, SI INTENDE LA DICITURA:**

**"DALLE PRIME ORE DI DOMANI, GIOVEDI' 03 MARZO 2016, E PER LE SUCCESSIVE 24-30 ORE SI PREVEDONO:**

- **NEVICATE AL DI SOPRA DEGLI 800 METRI SULL'ABRUZZO, SPECIE SETTORI OCCIDENTALI, CON APPORTI AL SUOLO FINO A MODERATI. "**

**E NON, COME PER MERO ERRORE MATERIALE, LA DICITURA:**

**"DALLE PRIME ORE DI DOMANI, GIOVEDI' 03 MARZO 2016, E PER LE SUCCESSIVE 24-30 ORE SI PREVEDONO:**

- **NEVICATE AL DI SOPRA DEGLI 800 METRI SULL'ABRUZZO, SPECIE SETTORI ORIENTALI, CON APPORTI AL SUOLO FINO A MODERATI."**

ROMA, 2 marzo 2016

IL DIRETTORE DELL'UFFICIO  
ROBERTO OREFICINI ROSI  
FIRMA AUTOGRAFA OMESSA AI SENSI DELL'ART.3,c.2,  
D.LGS. 12/02/1993, N.39

**AVVISO N.° 16030**  
**Prot. N.° RIA/11556 del 02/03/2016**



**PRESIDENZA DEL CONSIGLIO DEI MINISTRI**  
**DIPARTIMENTO DELLA PROTEZIONE CIVILE**  
 CENTRO FUNZIONALE CENTRALE - SETTORE METEO  
**Numeri di fax degli ENTI DELLO STATO in indirizzo nel tele:**

	ENTI	NUMERO FAX	INDIRIZZO
X	CG CARABINIERI - SALA OPERATIVA	06/80982486	
X	DIPARTIMENTO DELLA PUBBLICA SICUREZZA - DIR. CENTR. POLIZIA STRADALE E FERROVIARIA, COMUNICAZIONI E REPARTI SPECIALI - SERVIZIO POLIZIA STRADALE	06/46530434	
X	SALA OPERATIVA - CORPO DI POLIZIA PENITENZIARIA	06/45506392	
X	STRADA DEI PARCHI	06/41592439 RM	06/4111621 - 41592314
X	AISCAT	06/4746968	06/4827163
X	AUTOSTRADAE SPA	FAX 06/43634640 FAX 06/43632131 FAX 06/43632191 <b><u>SOLO DI DOMENICA E/O</u></b> <b><u>FESTIVO FAX :</u></b> <b><u>06/43632131</u></b>	RM 06/43632141 <b><u>PREANNUNCIARE</u></b> <b><u>TELEFONICAMENTE ALLO</u></b> <b><u>06/43632141</u></b>
X	COM. TR. ALPINE METEOMONT	Pec : <a href="mailto:meteomont@postacert.difesa.it">meteomont@postacert.difesa.it</a> e-mail: <a href="mailto:userv@comalp.esercito.difesa.it">userv@comalp.esercito.difesa.it</a>	
X	CFS.SVZ- METEOMONT	FAX 06/7219664	RM 06/ 72466253 -270
	REGIONE LAZIO - DIREZIONE RISORSE IDRICHE E DIFESA DEL SUOLO	FAX 06/51687416	RM 06/51687379
X	AIPO	FAX 0521/797376 FAX 0131/260195	0521/797291 AL 0131/266258 - 254095
X	ANAS	Fax 06/44463421	RM
X	TELECOM	Fax 06/41861507 Fax 06/41860174	
X	VODAFONE	FAX 02/41433644	
X	WIND	FAX 06/83115402 06/83115402 h24	
X	F.S. S.p.A.	06/44102828 06/44102289	RM
X	Dir. Gen. Dighe Infr. Idriche ed Elettriche	06/989532740	06/44442839

<b>X</b>	Poste Italiane - Presidio Protezione e difesa civile	06/98680080
<b>AVVISO N.° 16030</b> <b>Prot. N° RIA/11556 del 02/03/2016</b>		



*PRESIDENZA DEL CONSIGLIO DEI MINISTRI*

**DIPARTIMENTO DELLA PROTEZIONE CIVILE**

CENTRO FUNZIONALE CENTRALE – SETTORE METEO

**Numeri di fax dei RESPONSABILI DEI CENTRI FUNZIONALI DECENTRATI in indirizzo nel tele:**

	REGIONE	RECAPITO FAX	RECAPITO TEL
	VALLE D'AOSTA	0165/272291	0165/272650
<b>X</b>	PIEMONTE	011/3181709	011/3168292
	LIGURIA	010/5740983 (=S.M.)	010/6437510
	LOMBARDIA	02/69901091	
	PROV. AUT. TRENTO	0461/981231 (=S.M.)	
	PROV. AUT. BOLZANO	0471/289271 0471/920043	0471/414763
<b>X</b>	VENETO	041/2794015	
	FRIULI VENEZIA GIULIA	0432/928681	0432/923333
<b>X</b>	EMILIA-ROMAGNA	051/5274352 051/6497501 (=S.M./P.C.)	
<b>X</b>	TOSCANA	050/915318 055/4483092 – 055/4622740	
	UMBRIA	0742/329301	0742/630711 – 3357757395 (rep.)
<b>X</b>	MARCHE	071/8067709	071/8067745
<b>X</b>	LAZIO	06/44702876	
<b>X</b>	ABRUZZO	0862/362848 - 085/691700	0862/314311 - 085/63933
<b>X</b>	SARDEGNA	070/6062398 – 070/272485	
<b>X</b>	CAMPANIA	081/2323851	081/2323111
<b>X</b>	MOLISE	0874/779977	0874/7791
<b>X</b>	BASILICATA	SOSPESO	
<b>X</b>	CALABRIA	0961/531122	0961/531131
<b>X</b>	PUGLIA	080/5802277 – 080/5802278	
<b>X</b>	SICILIA	091/7071937	091/7071999

AGGIORNAMENTO: 17-02-2016

**AVVISO N.° 16030****Prot. N° RIA/11556 del 02/03/2016**

**PRESIDENZA DEL CONSIGLIO DEI MINISTRI**  
**DIPARTIMENTO DELLA PROTEZIONE CIVILE**  
 CENTRO FUNZIONALE CENTRALE - SETTORE METEO

**Numeri di fax degli ENTI REGIONALI DI PROTEZIONE CIVILE in indirizzo nel tele:**

	REGIONE	RECAPITO FAX	RECAPITO TEL
	VALLE D'AOSTA	800238222 (S.OP.)	
<b>X</b>	PIEMONTE	011/740001 - 4325916	011/4321306 335/6998046-33-32
	LIGURIA	010/5485.709 010/5700373	010/5485.990 - 991 - 992 S.OP. 010/5485990-1-2-3
	LOMBARDIA	02/69901091-02/69777782- 02/67655410-02/67655730- 02/67652853 (TUTTI)	800/061160
	PROV. AUT. TRENTO	0461/492305	
	PROV. AUT. BOLZANO	0471/416059	
<b>X</b>	VENETO	041/2794712 - 5382139 (ENTRAMBI)	800990009 (REP)
	FRIULI VENEZIA GIULIA	040/3773702 0432/928681 (ENTRAMBI)	
<b>X</b>	EMILIA-ROMAGNA	051/5274418 emergenze 051/5274829 051/5274768 entrambi	051/5274200-5274404 COR PROCIV 335/6326953 348/7977560 FUNZ. REPERIBILE
<b>X</b>	TOSCANA	055/437 7068 - FAX EME 055/430285	055/32684
	UMBRIA	075/5042732 + 075/5042629 ENTRAMBI	
<b>X</b>	MARCHE	071/8062419 - 8064123	
<b>X</b>	LAZIO	06/51683596 - 3597 (ENTRAMBI)	803555 06/51686410 06/98012327
<b>X</b>	ABRUZZO	0862/313060	0862/3631 - 363282
<b>X</b>	SARDEGNA	070/6064865 070/6066781	
<b>X</b>	CAMPANIA	081/2323860	
<b>X</b>	MOLISE	0874/311872 0874/424407	0874/3141
<b>X</b>	BASILICATA	0971/668519	335/7555950
<b>X</b>	CALABRIA	0961/368871-81 0961/7673310	0961/768111 0961/7673 800222211
<b>X</b>	PUGLIA	080/5372310 - 080/5802272	
<b>X</b>	SICILIA	091/7074796	800458787

AGGIORNAMENTO: 17-02-2016	<b>AVVISO N.° 16030</b> <b>Prot. N° RIA/11556 del 02/03/2016</b>
---------------------------	---



**PRESIDENZA DEL CONSIGLIO DEI MINISTRI**  
**DIPARTIMENTO DELLA PROTEZIONE CIVILE**  
CENTRO FUNZIONALE CENTRALE –SETTORE METEO

**Numeri di fax dei SERVIZI METEO REGIONALI E CENTRI DI COMPETENZA in indirizzo nel tele:**

	ENTI	FAX	TELEFONO
<b>X</b>	PIEMONTE	011/3181709	011/196819-68-71
	CMIRL LIGURIA CIMA – SAVONA	010/5740983 019/23027240/259	010/5305934 centralino 010/5958165 uff. meteo 3484452703 rep. meteo
	ARPA LOMBARDIA	02/69666248	02/67655595 Referente 02/67652471
	CENTRO GEOF. PREALPINO	0332/237143	VA 0332/235491
	SERV. METEO- TRENINO	0461/ 238305	0461/494877/ 1
<b>X</b>	ARPAV VENETO Servizio Meteorologico Regionale	049/9925502 PD	PD 049/9998111(REP) 049/9998128 SALA OP.
<b>X</b>	CENTRO PREVISIONI E SEGNALAZIONI MAREE VENEZIA	041/2748580 041/5210378	041/2748787
	ARPA – OSMER FRIULI VENEZIA GIULIA	0432/934100	0432/934111 REP 348-2478240
<b>X</b>	CF EMILIA-ROMAGNA	051/6497501 051/5274352 (entrambi)	SALA OP. 051/6497606
<b>X</b>	LAMMA TOSCANA	055-4483092 055-444083 (preannunciare telefonicamente)	055-448301
<b>X</b>	CF CALABRIA	0961-531122	
<b>X</b>	CF CAMPANIA	081-2323851	

<b>X</b>	ARPAS – SARDEGNA	079/262681	SS 079/258600
----------	------------------	------------	---------------

AGGIORNAMENTO: 17-02-2016



## PRESIDENZA DEL CONSIGLIO DEI MINISTRI DIPARTIMENTO DELLA PROTEZIONE CIVILE

Qualifica di Precedenza		Classifica di Segretezza			Spazio Riservato al Centro Trasmissioni				Note dell'operatore		
Ordinario	Urgente	Non Classificato	Riservato	Segreto	Ora di Ricezione	Ora di Trasmissione	Sistema di trasmissione				
							Telex	Fono	Corr.	FAX	

**DA: DIPARTIMENTO PROTEZIONE CIVILE – VIA ULPIANO, 11 00193 ROMA-**

**AI RESPONSABILI PROTEZIONE CIVILE CENTRI FUNZIONALI E SERV. METEO REGIONI:**  
LIGURIA, PIEMONTE, LOMBARDIA, PROV. AUT. DI TRENTO, VENETO, FRIULI VENEZIA GIULIA,  
EMILIA-ROMAGNA, MARCHE, TOSCANA, UMBRIA, LAZIO, ABRUZZO E MOLISE.

**LORO SEDI**

**ALLE PREFETTURE - UFFICI TERRITORIALI DI GOVERNO DI:**  
UMBRIA, LAZIO, ABRUZZO E MOLISE.

**LORO SEDI**

**PER CONOSCENZA ALLE PREFETTURE - UFFICI TERRITORIALI DI GOVERNO DI:**  
LIGURIA, PIEMONTE, LOMBARDIA, PROV. AUT. DI TRENTO, VENETO, FRIULI VENEZIA GIULIA,  
EMILIA-ROMAGNA, MARCHE E TOSCANA.

**LORO SEDI**

- MIN. INTERNO DIPARTIMENTO VV.FF. SOCC. PUB. DIF. CIV.  
CENTRO OPERATIVO NAZIONALE FAX 064814695 RM
- MIN. POL. AGR. AL. E FORESTALI  
CORPO FORESTALE DELLO STATO/ SALA OPERATIVA METEOMONT FAX 06/4745717 RM
- MIN. INFRASTRUTTURE E TRASPORTI FAX 0644125105  
FAX 065922737
- AM/SALA SITUAZIONI TEL. 06/49865066-5823-5824 FAX 06/49864503
- CNMCA/SALA OP TEL. 06/91294021 FAX. 06/91293225
- COIDIFESA ROMA FAX 06/46919003
- SMD/TLC TEL. 06/46913296 FAX 06/46912043
- COMANDO FORZE DI DIFESA INTERREGIONALE NORD FAX 049/8202083
- COMANDO FORZE DI DIFESA INTERREGIONALE SUD comfod2@postacert.difesa.it
- ISPRA – S.O. FAX 06/5016682
- ENEL - (PROCIV) FAX 06/83052795
- TERNA SPA TEL 06/83138282 RM FAX 06/81655294
- 2i RETE GAS [ingegneria@pec.2iretegas.it](mailto:ingegneria@pec.2iretegas.it) FAX 02/93473328
- COM.GEN. CAP.DI PORTO/ SALA OP. FAX 06/59084793 RM  
FAX 06/5922737
- ENAV S.p.A. protocollogenerale@pec.enav.it
- ENAV FUNZIONE METEOROLOGIA marco.tadini@enav.it
- ENAV SETTORE GESTIONE OPERATIVA paolo.ciolli@enav.it
- UPM ROMA (ENAV) upm.roma@enav.it
- UPM MILANO (ENAV) upm.milano@enav.it
- ENAC UFF. SALA CRISI E GESTIONI EVENTI TEL 06/44596475 FAX 06/44596538

**AVVISO N.° 16031****Prot. N° RIA/12065 del 04/03/2016****OGGETTO: AVVISO DI CONDIZIONI METEOROLOGICHE AVVERSE.**

RIFE././ **DIRETTIVA PRESIDENTE DEL CONSIGLIO DEI MINISTRI 27-2-2004. "INDIRIZZI OPERATIVI PER LA GESTIONE ORGANIZZATIVA E FUNZIONALE DEL SISTEMA DI ALLERTAMENTO NAZIONALE E REGIONALE PER IL RISCHIO IDROGEOLOGICO E IDRAULICO AI FINI DI PROTEZIONE CIVILE".**

1. UNA NUOVA PERTURBAZIONE DI ORIGINE ATLANTICA RAGGIUNGERA' NEL CORSO DELLA SERATA DI OGGI LE REGIONI NORD-OCCIDENTALI APPORTANDO UN PEGGIORAMENTO DELLE CONDIZIONI METEOROLOGICHE, CON DIFFUSE PRECIPITAZIONI CHE NELLA GIORNATA DI DOMANI SI INTENSIFICHERANNO E SI ESTENDERANNO A GRAN PARTE DEL CENTRO-NORD, ASSOCIATE AD UNA SOSTENUTA VENTILAZIONE DAI QUADRANTI MERIDIONALI.
2. PER QUANTO ESPOSTO NEL BOLLETTINO DI VIGILANZA METEOROLOGICA NAZIONALE DI OGGI, VENERDI 04 MARZO 2016, ELABORATO SULLA BASE DELLA CONCERTAZIONE SINOTTICA ODIERNA, NELL'AMBITO DEL GRUPPO TECNICO CON IL SERVIZIO METEOROLOGICO DELL'AERONAUTICA MILITARE E I SETTORI METEO DEI CENTRI FUNZIONALI DELLE REGIONI PIEMONTE ED EMILIA-ROMAGNA; PRESO ATTO DEGLI AVVISI METEO EMESSI DALLE REGIONI LIGURIA, PIEMONTE, LOMBARDIA, VENETO, FRIULI VENEZIA GIULIA, EMILIA-ROMAGNA, MARCHE E TOSCANA; PRESO ATTO DEL MESSAGGIO MIRATO EMESSO DALLA PROVINCIA AUTONOMA DI TRENTO; TENUTO CONTO DELL'AVVISO METEO EMESSO DAL CNMCA; SULLA BASE DEI MODELLI E DELLE INFORMAZIONI DISPONIBILI, ALLE ORE 15.30 DI OGGI, VENERDI 04 MARZO 2016, SI EMETTE IL SEGUENTE:

**AVVISO DI CONDIZIONI METEOROLOGICHE AVVERSE**

**"DALLE PRIME ORE DI DOMANI, SABATO 05 MARZO 2016, E PER LE SUCCESSIVE 18-24 ORE, SI PREVEDONO:**

- **PRECIPITAZIONI DIFFUSE, ANCHE A CARATTERE DI ROVESCIO O TEMPORALE, SU PIEMONTE, LOMBARDIA, LIGURIA E VENETO, IN ESTENSIONE FRA LA TARDA MATTINATA E IL POMERIGGIO A FRIULI VENEZIA GIULIA, UMBRIA, LAZIO E SETTORI OCCIDENTALI DI ABRUZZO E MOLISE; I FENOMENI SARANNO ACCOMPAGNATI DA ROVESCII DI FORTE INTENSITA', FREQUENTE ATTIVITA' ELETTRICA, FORTI RAFFICHE DI VENTO E LOCALI GRANDINATE;**
  - **NEVICATE AL DI SOPRA DEI 500-700 METRI SU PIEMONTE, LOMBARDIA, PROVINCIA AUTONOMA DI TRENTO E VENETO, IN ESTENSIONE DALLA TARDA MATTINATA AL FRIULI VENEZIA GIULIA, LOCALMENTE FINO AI 200-400 M SUL BASSO PIEMONTE, CON APPORTI AL SUOLO DA MODERATI AD ABBONDANTI;**
  - **VENTI DA FORTE A BURRASCA DAI QUADRANTI MERIDIONALI, CON RINFORZI DI BURRASCA FORTE, SU PIEMONTE, LIGURIA, VENETO, FRIULI VENEZIA GIULIA, EMILIA-ROMAGNA, MARCHE, TOSCANA, UMBRIA, LAZIO, ABRUZZO E MOLISE; MAREGGIATE LUNGO LE COSTE ESPOSTE."**
3. PER LE REGIONI INTERESSATE SI CONFERMANO LE RACCOMANDAZIONI CONTENUTE NELLA DIRETTIVA A RIFERIMENTO.
  4. QUESTO DIPARTIMENTO SEGUIRA' L'EVOLVERSI DELLA SITUAZIONE TRAMITE I SUCCESSIVI BOLLETTINI DI VIGILANZA EMESSI SUL SITO INTERNET <http://www.protezionecivile.gov.it/>, AI QUALI SI PREGA DI PORRE ATTENZIONE.
  5. **AI DIRETTI DESTINATARI DEL PRESENTE MESSAGGIO SI COMUNICA CHE LA RICEVUTA DI TRASMISSIONE DELL'INVIO A MEZZO FAX RAPPRESENTERA', PER QUESTO DIPARTIMENTO, LA CERTIFICAZIONE DELL'AVVENUTA NOTIFICA.**

ROMA, 4 marzo 2016

IL DIRETTORE DELL'UFFICIO  
ROBERTO OREFICINI ROSI



**AVVISO N.° 16031****Prot. N° RIA/12065 del 04/03/2016**

**PRESIDENZA DEL CONSIGLIO DEI MINISTRI**  
**DIPARTIMENTO DELLA PROTEZIONE CIVILE**  
**CENTRO FUNZIONALE CENTRALE - SETTORE METEO**  
 Numeri di fax degli **ENTI DELLO STATO** in indirizzo nel tele:

	ENTI	NUMERO FAX	INDIRIZZO
X	CG CARABINIERI - SALA OPERATIVA	06/80982486	
X	DIPARTIMENTO DELLA PUBBLICA SICUREZZA - DIR. CENTR. POLIZIA STRADALE E FERROVIARIA, COMUNICAZIONI E REPARTI SPECIALI - SERVIZIO POLIZIA STRADALE	06/46530434	
X	SALA OPERATIVA - CORPO DI POLIZIA PENITENZIARIA	06/45506392	
X	STRADA DEI PARCHI	06/41592439 RM	06/4111621 - 41592314
X	AISCAT	06/4746968	06/4827163
X	AUTOSTRADAE SPA	FAX 06/43634640 FAX 06/43632131 FAX 06/43632191 <b><u>SOLO DI DOMENICA E/O</u></b> <b><u>FESTIVO FAX :</u></b> <b><u>06/43632131</u></b>	RM 06/43632141 <b><u>PREANNUNCIARE</u></b> <b><u>TELEFONICAMENTE ALLO</u></b> <b><u>06/43632141</u></b>
X	COM. TR. ALPINE METEOMONT	Pec : <a href="mailto:meteomont@postacert.difesa.it">meteomont@postacert.difesa.it</a> e-mail: <a href="mailto:userv@comalp.esercito.difesa.it">userv@comalp.esercito.difesa.it</a>	
X	CFS.SVZ- METEOMONT	FAX 06/7219664	RM 06/ 72466253 -270
X	REGIONE LAZIO - DIREZIONE RISORSE IDRICHE E DIFESA DEL SUOLO	FAX 06/51687416	RM 06/51687379
X	AIPO	FAX 0521/797376 FAX 0131/260195	0521/797291 AL 0131/266258 - 254095
X	ANAS	Fax 06/44463421	RM
X	TELECOM	Fax 06/41861507 Fax 06/41860174	
X	VODAFONE	FAX 02/41433644	
X	WIND	FAX 06/83115402 06/83115402 h24	
X	F.S. S.p.A.	06/44102828 06/44102289	RM
X	Dir. Gen. Dighe Infr. Idriche ed Elettriche	06/989532740	06/44442839
X	Poste Italiane - Presidio Protezione e difesa civile	06/98680080	

**AVVISO N.° 16031****Prot. N° RIA/12065 del 04/03/2016**



**PRESIDENZA DEL CONSIGLIO DEI MINISTRI**  
**DIPARTIMENTO DELLA PROTEZIONE CIVILE**  
**CENTRO FUNZIONALE CENTRALE – SETTORE METEO**

Numeri di fax dei **RESPONSABILI DEI CENTRI FUNZIONALI DECENTRATI** in indirizzo nel tele:

	REGIONE	RECAPITO FAX	RECAPITO TEL
	VALLE D'AOSTA	0165/272291	0165/272650
X	PIEMONTE	011/3181709	011/3168292
X	LIGURIA	010/5740983 (=S.M.)	010/6437510
X	LOMBARDIA	02/69901091	
X	PROV. AUT. TRENTO	0461/981231 (=S.M.)	
	PROV. AUT. BOLZANO	0471/289271 0471/920043	0471/414763
X	VENETO	041/2794015	
X	FRIULI VENEZIA GIULIA	0432/928681	0432/923333
X	EMILIA-ROMAGNA	051/5274352 051/6497501 (=S.M./P.C.)	
X	TOSCANA	050/915318 055/4483092 – 055/4622740	
X	UMBRIA	0742/329301	0742/630711 – 3357757395 (rep.)
X	MARCHE	071/8067709	071/8067745
X	LAZIO	06/44702876	
X	ABRUZZO	0862/362848 - 085/691700	0862/314311 - 085/63933
	SARDEGNA	070/6062398 – 070/272485	
	CAMPANIA	081/2323851	081/2323111
X	MOLISE	0874/779977	0874/7791
	BASILICATA	SOSPESO	
	CALABRIA	0961/531122	0961/531131
	PUGLIA	080/5802277 – 080/5802278	
	SICILIA	091/7071937	091/7071999

AGGIORNAMENTO: 17-02-2016

**AVVISO N.° 16031****Prot. N° RIA/12065 del 04/03/2016**

**PRESIDENZA DEL CONSIGLIO DEI MINISTRI**  
**DIPARTIMENTO DELLA PROTEZIONE CIVILE**  
 CENTRO FUNZIONALE CENTRALE – SETTORE METEO

Numeri di fax degli **ENTI REGIONALI DI PROTEZIONE CIVILE** in indirizzo nel tele:

	REGIONE	RECAPITO FAX	RECAPITO TEL
	VALLE D'AOSTA	800238222 (S.OP.)	
<b>X</b>	PIEMONTE	011/740001 – 4325916	011/4321306 335/6998046-33-32
<b>X</b>	LIGURIA	010/5485.709 010/5700373	010/5485.990 – 991 - 992 S.OP. 010/5485990-1-2-3
<b>X</b>	LOMBARDIA	02/69901091-02/69777782- 02/67655410-02/67655730- 02/67652853 (TUTTI)	800/061160
<b>X</b>	PROV. AUT. TRENTO	0461/492305	
	PROV. AUT. BOLZANO	0471/416059	
<b>X</b>	VENETO	041/2794712 - 5382139 (ENTRAMBI)	800990009 (REP)
<b>X</b>	FRIULI VENEZIA GIULIA	040/3773702 0432/928681 (ENTRAMBI)	
<b>X</b>	EMILIA-ROMAGNA	051/5274418 emergenze 051/5274829 051/5274768 entrambi	051/5274200-5274404 COR PROCIV 335/6326953 348/7977560 FUNZ. REPERIBILE
<b>X</b>	TOSCANA	055/437 7068 – FAX EME 055/430285	055/32684
<b>X</b>	UMBRIA	075/5042732 + 075/5042629 ENTRAMBI	
<b>X</b>	MARCHE	071/8062419 – 8064123	
<b>X</b>	LAZIO	06/51683596 - 3597 (ENTRAMBI)	803555 06/51686410 06/98012327
<b>X</b>	ABRUZZO	0862/313060	0862/3631 - 363282
	SARDEGNA	070/6064865 070/6066781	
	CAMPANIA	081/2323860	
<b>X</b>	MOLISE	0874/311872 0874/424407	0874/3141
	BASILICATA	0971/668519	335/7555950
	CALABRIA	0961/368871-81 0961/7673310	0961/768111 0961/7673 800222211
	PUGLIA	080/5372310 - 080/5802272	
	SICILIA	091/7074796	800458787

AGGIORNAMENTO: 17-02-2016

**AVVISO N.° 16031****Prot. N° RIA/12065 del 04/03/2016**

**PRESIDENZA DEL CONSIGLIO DEI MINISTRI**  
**DIPARTIMENTO DELLA PROTEZIONE CIVILE**  
**CENTRO FUNZIONALE CENTRALE –SETTORE METEO**

Numeri di fax dei **SERVIZI METEO REGIONALI E CENTRI DI COMPETENZA** in indirizzo nel tele:

	ENTI	FAX	TELEFONO
X	PIEMONTE	011/3181709	011/196819-68-71
X	CMIRL LIGURIA CIMA – SAVONA	010/5740983 019/23027240/259	010/5305934 centralino 010/5958165 uff. meteo 3484452703 rep. meteo
X	ARPA LOMBARDIA	02/69666248	02/67655595 Referente 02/67652471
X	CENTRO GEOF. PREALPINO	0332/237143	VA 0332/235491
X	SERV. METEO- TRENINO	0461/ 238305	0461/494877/ 1
X	ARPAV VENETO Servizio Meteorologico Regionale	049/9925502 PD	PD 049/9998111(REP) 049/9998128 SALA OP.
X	CENTRO PREVISIONI E SEGNALAZIONI MAREE VENEZIA	041/2748580 041/5210378	041/2748787
X	ARPA – OSMER FRIULI VENEZIA GIULIA	0432/934100	0432/934111 REP 348-2478240
X	CF EMILIA-ROMAGNA	051/6497501 051/5274352 (entrambi)	SALA OP. 051/6497606
X	LAMMA TOSCANA	055-4483092 055-444083 (preannunciare telefonicamente)	055-448301
	CF CALABRIA	0961-531122	
	CF CAMPANIA	081-2323851	
	ARPAS – SARDEGNA	079/262681	SS 079/258600



Prot n° RIA/0012145 del 5/3/2016

## PRESIDENZA DEL CONSIGLIO DEI MINISTRI DIPARTIMENTO DELLA PROTEZIONE CIVILE

Qualifica di Precedenza		Classifica di Segretezza			Spazio Riservato al Centro Trasmissioni						
Ordinario	Urgente	Non Classificato	Riservato	Segreto	Ora di Ricezione	Ora di Trasmissione	Sistema di trasmissione				Note dell'operatore
							Telex	Fono	Corr.	FAX	

**DA: DIPARTIMENTO PROTEZIONE CIVILE – VIA ULPIANO, 11 00193 ROMA-**

**AI RESPONSABILI PROTEZIONE CIVILE CENTRI FUNZIONALI E SERV. METEO REGIONI:**  
LAZIO, UMBRIA, CAMPANIA, BASILICATA, PUGLIA E CALABRIA.

LORO SEDI

**ALLE PREFETTURE - UFFICI TERRITORIALI DI GOVERNO DI:**  
LAZIO, UMBRIA, BASILICATA, PUGLIA E CALABRIA.

LORO SEDI

**PER CONOSCENZA ALLE PREFETTURE - UFFICI TERRITORIALI DI GOVERNO DI:**  
CAMPANIA.

LORO SEDI

- MIN. INTERNO DIPARTIMENTO VV.FF. SOCC. PUB. DIF. CIV.  
CENTRO OPERATIVO NAZIONALE

FAX 064814695 RM

- MIN. POL. AGR. AL. E FORESTALI  
CORPO FORESTALE DELLO STATO/ SALA OPERATIVA METEOMONT

FAX 06/4745717 RM

- MIN. INFRASTRUTTURE E TRASPORTI

FAX 0644125105  
FAX 065922737

- AM/SALA SITUAZIONI TEL. 06/49865066-5823-5824

FAX 06/49864503

- CNMCA/SALA OP

TEL. 06/91294021

FAX. 06/91293225

- COIDIFESA ROMA

FAX 06/46919003

- SMD/TLC

TEL. 06/46913296

FAX 06/46912043

- COMANDO FORZE DI DIFESA INTERREGIONALE NORD

FAX 049/8202083

- COMANDO FORZE DI DIFESA INTERREGIONALE SUD

comfod2@postacert.difesa.it

- ISPRA – S.O.

FAX 06/5016682

- ENEL - (PROCIV)

FAX 06/83052795

- TERNA SPA

TEL 06/83138282 RM FAX 06/81655294

- 2i RETE GAS

[ingegneria@pec.2iretegas.it](mailto:ingegneria@pec.2iretegas.it) FAX 02/93473328

- COM.GEN. CAP.DI PORTO/ SALA OP.

FAX 06/59084793 RM

FAX 06/5922737

- ENAV S.p.A.

protocollogenerale@pec.enav.it

- ENAV FUNZIONE METEOROLOGIA

marco.tadini@enav.it

- ENAV SETTORE GESTIONE OPERATIVA

paolo.ciolli@enav.it

- UPM ROMA (ENAV)

upm.roma@enav.it

- UPM MILANO (ENAV)

upm.milano@enav.it

- ENAC UFF. SALA CRISI E GESTIONI EVENTI

TEL 06/44596475 FAX 06/44596538

PAG. 1/./

**AVVISO N.° 16032****Prot n° RIA/0012145 del 5/3/2016****OGGETTO: AVVISO DI CONDIZIONI METEOROLOGICHE AVVERSE.****ESTENSIONE E SEGUITO: AVVISO METEO N°16031 Prot. N° RIA/0012065 del 04/03/2016****RIFE././ DIRETTIVA PRESIDENTE DEL CONSIGLIO DEI MINISTRI 27-2-2004. "INDIRIZZI OPERATIVI PER LA GESTIONE ORGANIZZATIVA E FUNZIONALE DEL SISTEMA DI ALLERTAMENTO NAZIONALE E REGIONALE PER IL RISCHIO IDROGEOLOGICO E IDRAULICO AI FINI DI PROTEZIONE CIVILE".**

1. UNA PERTURBAZIONE DI ORIGINE ATLANTICA DETERMINA CONDIZIONI DI SPICCATA INSTABILITA' SULLE NOSTRE REGIONI CENTRO-SETTENTRIONALI, CON FENOMENOLOGIA CHE DALLA PROSSIMA NOTTATA INTERESSERA' ANCHE IL SUD PENINSULARE.
2. PER QUANTO ESPOSTO NEL BOLLETTINO DI VIGILANZA METEOROLOGICA NAZIONALE DI OGGI, SABATO 05 MARZO 2016, ELABORATO SULLA BASE DELLA CONCERTAZIONE SINOTTICA ODIERNA, NELL'AMBITO DEL GRUPPO TECNICO CON IL SERVIZIO METEOROLOGICO DELL'AERONAUTICA MILITARE E I SETTORI METEO DEI CENTRI FUNZIONALI DELLE REGIONI PIEMONTE ED EMILIA-ROMAGNA; PRESO ATTO DELL'AVVISO METEO EMESSE DALLA REGIONE CAMPANIA; TENUTO CONTO DELL'AVVISO METEO EMESSE DAL CNMCA; SULLA BASE DEI MODELLI E DELLE INFORMAZIONI DISPONIBILI, ALLE ORE 15.00 DI OGGI, SABATO 05 MARZO 2016, SI EMETTE IL SEGUENTE:

**AVVISO DI CONDIZIONI METEOROLOGICHE AVVERSE****"DALLA TARDA SERATA DI OGGI, SABATO 05 MARZO 2016, E PER LE SUCCESSIVE 24-36 ORE, SI PREVEDONO PRECIPITAZIONI DA SPARSE A DIFFUSE, ANCHE A CARATTERE DI ROVESCIO O TEMPORALE, SU CAMPANIA E BASILICATA, IN ESTENSIONE A PUGLIA E CALABRIA;****DALLE ORE PRIME ORE DI DOMANI, DOMENICA 06 MARZO 2016, E PER LE SUCCESSIVE 12-18 ORE, SI PREVEDE IL PERSISTERE DI PRECIPITAZIONI DA SPARSE A DIFFUSE, ANCHE A CARATTERE DI ROVESCIO O TEMPORALE, SU LAZIO ED UMBRIA;****I FENOMENI SARANNO ACCOMPAGNATI DA ROVESCII DI FORTE INTENSITA', FREQUENTE ATTIVITA' ELETTRICA, FORTI RAFFICHE DI VENTO E LOCALI GRANDINATE."**

3. PER LE REGIONI INTERESSATE SI CONFERMANO LE RACCOMANDAZIONI CONTENUTE NELLA DIRETTIVA A RIFERIMENTO.
4. QUESTO DIPARTIMENTO SEGUIRA' L'EVOLVERSI DELLA SITUAZIONE TRAMITE I SUCCESSIVI BOLLETTINI DI VIGILANZA EMESSI SUL SITO INTERNET <http://www.protezionecivile.gov.it/>, AI QUALI SI PREGA DI PORRE ATTENZIONE.
5. **AI DIRETTI DESTINATARI DEL PRESENTE MESSAGGIO SI COMUNICA CHE LA RICEVUTA DI TRASMISSIONE DELL'INVIO A MEZZO FAX RAPPRESENTERA', PER QUESTO DIPARTIMENTO, LA CERTIFICAZIONE DELL'AVVENUTA NOTIFICA.**

ROMA, 5 marzo 2016

IL DIRETTORE DELL'UFFICIO  
ROBERTO OREFICINI ROSI  
FIRMA AUTOGRAFA OMESSA AI SENSI DELL'ART. 3.C.2  
D.LGS 12/02/1993 N.39

**AVVISO N.° 16032****Prot n° RIA/0012145 del 5/3/2016**

**PRESIDENZA DEL CONSIGLIO DEI MINISTRI**  
**DIPARTIMENTO DELLA PROTEZIONE CIVILE**  
 CENTRO FUNZIONALE CENTRALE – SETTORE METEO  
**Numeri di fax degli ENTI DELLO STATO in indirizzo nel tele:**

	ENTI	NUMERO FAX	INDIRIZZO
X	CG CARABINIERI - SALA OPERATIVA	06/80982486	
X	DIPARTIMENTO DELLA PUBBLICA SICUREZZA – DIR. CENTR. POLIZIA STRADALE E FERROVIARIA, COMUNICAZIONI E REPARTI SPECIALI – SERVIZIO POLIZIA STRADALE	06/46530434	
X	SALA OPERATIVA - CORPO DI POLIZIA PENITENZIARIA	06/45506392	
X	STRADA DEI PARCHI	06/41592439 RM	06/4111621 - 41592314
X	AISCAT	06/4746968	06/4827163
X	AUTOSTRADIE SPA	FAX 06/43634640 FAX 06/43632131 FAX 06/43632191 <b><u>SOLO DI DOMENICA E/O</u></b> <b><u>FESTIVO FAX :</u></b> <b><u>06/43632131</u></b>	RM 06/43632141 <b><u>PREANNUNCIARE</u></b> <b><u>TELEFONICAMENTE ALLO</u></b> <b><u>06/43632141</u></b>
	COM. TR. ALPINE METEOMONT	Pec : <a href="mailto:meteomont@postacert.difesa.it">meteomont@postacert.difesa.it</a> e-mail: <a href="mailto:userv@comalp.esercito.difesa.it">userv@comalp.esercito.difesa.it</a>	
	CFS.SVZ- METEOMONT	FAX 06/7219664	RM 06/ 72466253 -270
X	REGIONE LAZIO – DIREZIONE RISORSE IDRICHE E DIFESA DEL SUOLO	FAX 06/51687416	RM 06/51687379
	AIPO	FAX 0521/797376 FAX 0131/260195	0521/797291 AL 0131/266258 - 254095
X	ANAS	Fax 06/44463421	RM
X	TELECOM	Fax 06/41861507 Fax 06/41860174	
X	VODAFONE	FAX 02/41433644	
X	WIND	FAX 06/83115402 06/83115402 h24	
X	F.S. S.p.A.	06/44102828 06/44102289	RM
X	Dir. Gen. Dighe Infr. Idriche ed Elettriche	06/989532740	06/44442839

<b>X</b>	Poste Italiane - Presidio Protezione e difesa civile	06/98680080
<b>AVVISO N.° 16032</b> <b>Prot n° RIA/0012145 del 5/3/2016</b>		



*PRESIDENZA DEL CONSIGLIO DEI MINISTRI*

**DIPARTIMENTO DELLA PROTEZIONE CIVILE**

CENTRO FUNZIONALE CENTRALE – SETTORE METEO

**Numeri di fax dei RESPONSABILI DEI CENTRI FUNZIONALI DECENTRATI in indirizzo nel tele:**

	REGIONE	RECAPITO FAX	RECAPITO TEL
	VALLE D'AOSTA	0165/272291	0165/272650
	PIEMONTE	011/3181709	011/3168292
	LIGURIA	010/5740983 (=S.M.)	010/6437510
	LOMBARDIA	02/69901091	
	PROV. AUT. TRENTO	0461/981231 (=S.M.)	
	PROV. AUT. BOLZANO	0471/289271 0471/920043	0471/414763
	VENETO	041/2794015	
	FRIULI VENEZIA GIULIA	0432/928681	0432/923333
	EMILIA-ROMAGNA	051/5274352 051/6497501 (=S.M./P.C.)	
	TOSCANA	050/915318 055/4483092 – 055/4622740	
<b>X</b>	UMBRIA	0742/329301	0742/630711 – 3357757395 (rep.)
	MARCHE	071/8067709	071/8067745
<b>X</b>	LAZIO	06/44702876	
	ABRUZZO	0862/362848 - 085/691700	0862/314311 - 085/63933
	SARDEGNA	070/6062398 – 070/272485	
<b>X</b>	CAMPANIA	081/2323851	081/2323111
	MOLISE	0874/779977	0874/7791
<b>X</b>	BASILICATA	SOSPESO	
<b>X</b>	CALABRIA	0961/531122	0961/531131
<b>X</b>	PUGLIA	080/5802277 – 080/5802278	
	SICILIA	091/7071937	091/7071999

AGGIORNAMENTO: 17-02-2016



AVVISO N.° 16032

Prot n° RIA/0012145 del 5/3/2016



**PRESIDENZA DEL CONSIGLIO DEI MINISTRI**  
**DIPARTIMENTO DELLA PROTEZIONE CIVILE**  
 CENTRO FUNZIONALE CENTRALE – SETTORE METEO

**Numeri di fax degli ENTI REGIONALI DI PROTEZIONE CIVILE in indirizzo nel tele:**

	REGIONE	RECAPITO FAX	RECAPITO TEL
	VALLE D'AOSTA	800238222 (S.OP.)	
	PIEMONTE	011/740001 – 4325916	011/4321306 335/6998046-33-32
	LIGURIA	010/5485.709 010/5700373	010/5485.990 – 991 - 992 S.OP. 010/5485990-1-2-3
	LOMBARDIA	02/69901091-02/69777782- 02/67655410-02/67655730- 02/67652853 (TUTTI)	800/061160
	PROV. AUT. TRENTO	0461/492305	
	PROV. AUT. BOLZANO	0471/416059	
	VENETO	041/2794712 - 5382139 (ENTRAMBI)	800990009 (REP)
	FRIULI VENEZIA GIULIA	040/3773702 0432/928681 (ENTRAMBI)	
	EMILIA-ROMAGNA	051/5274418 emergenze 051/5274829 051/5274768 entrambi	051/5274200-5274404 COR PROCIV 335/6326953 348/7977560 FUNZ. REPERIBILE
	TOSCANA	055/437 7068 – FAX EME 055/430285	055/32684
<b>X</b>	UMBRIA	075/5042732 + 075/5042629 ENTRAMBI	
	MARCHE	071/8062419 – 8064123	
<b>X</b>	LAZIO	06/51683596 - 3597 (ENTRAMBI)	803555 06/51686410 06/98012327
	ABRUZZO	0862/313060	0862/3631 - 363282
	SARDEGNA	070/6064865 070/6066781	
<b>X</b>	CAMPANIA	081/2323860	
	MOLISE	0874/311872 0874/424407	0874/3141
<b>X</b>	BASILICATA	0971/668519	335/7555950
<b>X</b>	CALABRIA	0961/368871-81 0961/7673310	0961/768111 0961/7673 80022211
<b>X</b>	PUGLIA	080/5372310 - 080/5802272	
	SICILIA	091/7074796	800458787

AGGIORNAMENTO: 17-02-2016

**AVVISO N.° 16032****Prot n° RIA/0012145 del 5/3/2016**

**PRESIDENZA DEL CONSIGLIO DEI MINISTRI**  
**DIPARTIMENTO DELLA PROTEZIONE CIVILE**  
 CENTRO FUNZIONALE CENTRALE –SETTORE METEO

**Numeri di fax dei SERVIZI METEO REGIONALI E CENTRI DI COMPETENZA in indirizzo nel tele:**

	ENTI	FAX	TELEFONO
	PIEMONTE	011/3181709	011/196819-68-71
	CMIRL LIGURIA CIMA – SAVONA	010/5740983 019/23027240/259	010/5305934 centralino 010/5958165 uff. meteo 3484452703 rep. meteo
	ARPA LOMBARDIA	02/69666248	02/67655595 Referente 02/67652471
	CENTRO GEOF. PREALPINO	0332/237143	VA 0332/235491
	SERV. METEO- TRENINO	0461/ 238305	0461/494877/ 1
	ARPAV VENETO Servizio Meteorologico Regionale	049/9925502 PD	PD 049/9998111(REP) 049/9998128 SALA OP.
	CENTRO PREVISIONI E SEGNALAZIONI MAREE VENEZIA	041/2748580 041/5210378	041/2748787
	ARPA – OSMER FRIULI VENEZIA GIULIA	0432/934100	0432/934111 REP 348-2478240
	CF EMILIA-ROMAGNA	051/6497501 051/5274352 (entrambi)	SALA OP. 051/6497606
	LAMMA TOSCANA	055-4483092 055-444083 (preannunciare telefonicamente)	055-448301
<b>X</b>	CF CALABRIA	0961-531122	
<b>X</b>	CF CAMPANIA	081-2323851	

	ARPAS – SARDEGNA	079/262681	SS 079/258600
--	------------------	------------	---------------

AGGIORNAMENTO: 17-02-2016



## PRESIDENZA DEL CONSIGLIO DEI MINISTRI DIPARTIMENTO DELLA PROTEZIONE CIVILE

Qualifica di Precedenza		Classifica di Segretezza			Spazio Riservato al Centro Trasmissioni						Note dell'operatore
Ordinario	Urgente	Non Classificato	Riservato	Segreto	Ora di Ricezione	Ora di Trasmissione	Sistema di trasmissione				
							Telex	Fono	Corr.	FAX	

**DA: DIPARTIMENTO PROTEZIONE CIVILE – VIA ULPIANO, 11 00193 ROMA-**

**AI RESPONSABILI PROTEZIONE CIVILE CENTRI FUNZIONALI E SERV. METEO REGIONI:  
LIGURIA, EMILIA-ROMAGNA E TOSCANA.**

**LORO SEDI**

**ALLE PREFETTURE - UFFICI TERRITORIALI DI GOVERNO DI:**

**LORO SEDI**

**PER CONOSCENZA ALLE PREFETTURE - UFFICI TERRITORIALI DI GOVERNO DI:  
LIGURIA, EMILIA-ROMAGNA E TOSCANA.**

**LORO SEDI**

- MIN. INTERNO DIPARTIMENTO VV.FF. SOCC. PUB. DIF. CIV.  
CENTRO OPERATIVO NAZIONALE FAX 064814695 RM
- MIN. POL. AGR. AL. E FORESTALI  
CORPO FORESTALE DELLO STATO/ SALA OPERATIVA METEOMONT FAX 06/4745717 RM
- MIN. INFRASTRUTTURE E TRASPORTI FAX 0644125105  
FAX 065922737
- AM/SALA SITUAZIONI TEL. 06/49865066-5823-5824 FAX 06/49864503
- CNMCA/SALA OP TEL. 06/91294021 FAX. 06/91293225
- COIDIFESA ROMA FAX 06/46919003
- SMD/TLC TEL. 06/46913296 FAX 06/46912043
- COMANDO FORZE DI DIFESA INTERREGIONALE NORD FAX 049/8202083
- COMANDO FORZE DI DIFESA INTERREGIONALE SUD comfod2@postacert.difesa.it
- ISPRA – S.O. FAX 06/5016682
- ENEL - (PROCIV) FAX 06/83052795
- TERNA SPA TEL 06/83138282 RM FAX 06/81655294
- 2i RETE GAS [ingegneria@pec.2iretegas.it](mailto:ingegneria@pec.2iretegas.it) FAX 02/93473328
- COM.GEN. CAP.DI PORTO/ SALA OP. FAX 06/59084793 RM  
FAX 06/5922737
- ENAV S.p.A. protocollogenerale@pec.enav.it
- ENAV FUNZIONE METEOROLOGIA marco.tadini@enav.it
- ENAV SETTORE GESTIONE OPERATIVA paolo.ciolli@enav.it
- UPM ROMA (ENAV) upm.roma@enav.it
- UPM MILANO (ENAV) upm.milano@enav.it
- ENAC UFF. SALA CRISI E GESTIONI EVENTI TEL 06/44596475 FAX 06/44596538

**AVVISO N.° 16033****Prot n° RIA/0012386 del 7/3/2016****OGGETTO: AVVISO DI CONDIZIONI METEOROLOGICHE AVVERSE.**

RIFE././ **DIRETTIVA PRESIDENTE DEL CONSIGLIO DEI MINISTRI 27-2-2004. "INDIRIZZI OPERATIVI PER LA GESTIONE ORGANIZZATIVA E FUNZIONALE DEL SISTEMA DI ALLERTAMENTO NAZIONALE E REGIONALE PER IL RISCHIO IDROGEOLOGICO E IDRAULICO AI FINI DI PROTEZIONE CIVILE".**

1. UNA VASTA SACCATURA ATLANTICA IN APPROFONDIMENTO SUL TIRRENO SETTENTRIONALE, APPORTERA' PRECIPITAZIONI SPARSE SULLE REGIONI CENTRO-SETTENTRIONALI ANCHE A CARATTERE NEVOSO A QUOTE BASSE.
2. PER QUANTO ESPOSTO NEL BOLLETTINO DI VIGILANZA METEOROLOGICA NAZIONALE DI OGGI, LUNEDI 07 MARZO 2016, ELABORATO SULLA BASE DELLA CONCERTAZIONE SINOTTICA ODIERNA, NELL'AMBITO DEL GRUPPO TECNICO CON IL SERVIZIO METEOROLOGICO DELL'AERONAUTICA MILITARE E I SETTORI METEO DEI CENTRI FUNZIONALI DELLE REGIONI PIEMONTE ED EMILIA-ROMAGNA; PRESO ATTO DEGLI AVVISI METEO EMESSI DALLE REGIONI LIGURIA, EMILIA-ROMAGNA E TOSCANA; SULLA BASE DEI MODELLI E DELLE INFORMAZIONI DISPONIBILI, ALLE ORE 16.00 DI OGGI, LUNEDI 07 MARZO 2016, SI EMETTE IL SEGUENTE:

**AVVISO DI CONDIZIONI METEOROLOGICHE AVVERSE**

**"DALLE PRIME ORE DI DOMANI, MARTEDI 08 MARZO 2016, E PER LE SUCCESSIVE 24-36 ORE, SI PREVEDONO NEVICATE AL DI SOPRA DEI 300-500 METRI SU LIGURIA ED EMILIA-ROMAGNA, ED OLTRE I 600 METRI SULLA TOSCANA SETTENTRIONALE, CON APPORTI AL SUOLO MODERATI O LOCALMENTE ABBONDANTI."**

3. PER LE REGIONI INTERESSATE SI CONFERMANO LE RACCOMANDAZIONI CONTENUTE NELLA DIRETTIVA A RIFERIMENTO.
4. QUESTO DIPARTIMENTO SEGUIRA' L'EVOLVERSI DELLA SITUAZIONE TRAMITE I SUCCESSIVI BOLLETTINI DI VIGILANZA EMESSI SUL SITO INTERNET <http://www.protezionecivile.gov.it/>, AI QUALI SI PREGA DI PORRE ATTENZIONE.
5. **AI DIRETTI DESTINATARI DEL PRESENTE MESSAGGIO SI COMUNICA CHE LA RICEVUTA DI TRASMISSIONE DELL'INVIO A MEZZO FAX RAPPRESENTERA', PER QUESTO DIPARTIMENTO, LA CERTIFICAZIONE DELL'AVVENUTA NOTIFICA.**

ROMA, 7 marzo 2016

IL DIRIGENTE DEL SERVIZIO  
PAOLA PAGLIARA

**AVVISO N.° 16033****Prot n° RIA/0012386 del 7/3/2016**

**PRESIDENZA DEL CONSIGLIO DEI MINISTRI**  
**DIPARTIMENTO DELLA PROTEZIONE CIVILE**  
**CENTRO FUNZIONALE CENTRALE – SETTORE METEO**  
 Numeri di fax degli **ENTI DELLO STATO** in indirizzo nel tele:

	ENTI	NUMERO FAX	INDIRIZZO
X	CG CARABINIERI - SALA OPERATIVA	06/80982486	
X	DIPARTIMENTO DELLA PUBBLICA SICUREZZA – DIR. CENTR. POLIZIA STRADALE E FERROVIARIA, COMUNICAZIONI E REPARTI SPECIALI – SERVIZIO POLIZIA STRADALE	06/46530434	
X	SALA OPERATIVA - CORPO DI POLIZIA PENITENZIARIA	06/45506392	
	STRADA DEI PARCHI	06/41592439 RM	06/4111621 - 41592314
X	AISCAT	06/4746968	06/4827163
X	AUTOSTRADAE SPA	FAX 06/43634640 FAX 06/43632131 FAX 06/43632191 <b><u>SOLO DI DOMENICA E/O</u></b> <b><u>FESTIVO FAX :</u></b> <b><u>06/43632131</u></b>	RM 06/43632141 <b><u>PREANNUNCIARE</u></b> <b><u>TELEFONICAMENTE ALLO</u></b> <b><u>06/43632141</u></b>
X	COM. TR. ALPINE METEOMONT	Pec : <a href="mailto:meteomont@postacert.difesa.it">meteomont@postacert.difesa.it</a> e-mail: <a href="mailto:userv@comalp.esercito.difesa.it">userv@comalp.esercito.difesa.it</a>	
X	CFS.SVZ- METEOMONT	FAX 06/7219664	RM 06/ 72466253 -270
	REGIONE LAZIO – DIREZIONE RISORSE IDRICHE E DIFESA DEL SUOLO	FAX 06/51687416	RM 06/51687379
X	AIPO	FAX 0521/797376 FAX 0131/260195	0521/797291 AL 0131/266258 - 254095
X	ANAS	Fax 06/44463421	RM
X	TELECOM	Fax 06/41861507 Fax 06/41860174	
X	VODAFONE	FAX 02/41433644	
X	WIND	FAX 06/83115402 06/83115402 h24	
X	F.S. S.p.A.	06/44102828 06/44102289	RM
X	Dir. Gen. Dighe Infr. Idriche ed Elettriche	06/989532740	06/44442839
X	Poste Italiane - Presidio Protezione e difesa civile	06/98680080	

**AVVISO N.° 16033****Prot n° RIA/0012386 del 7/3/2016**



**PRESIDENZA DEL CONSIGLIO DEI MINISTRI  
DIPARTIMENTO DELLA PROTEZIONE CIVILE  
CENTRO FUNZIONALE CENTRALE – SETTORE METEO**

Numeri di fax dei **RESPONSABILI DEI CENTRI FUNZIONALI DECENTRATI** in indirizzo nel tele:

	REGIONE	RECAPITO FAX	RECAPITO TEL
	VALLE D'AOSTA	0165/272291	0165/272650
	PIEMONTE	011/3181709	011/3168292
<b>X</b>	LIGURIA	010/5740983 (=S.M.)	010/6437510
	LOMBARDIA	02/69901091	
	PROV. AUT. TRENTO	0461/981231 (=S.M.)	
	PROV. AUT. BOLZANO	0471/289271 0471/920043	0471/414763
	VENETO	041/2794015	
	FRIULI VENEZIA GIULIA	0432/928681	0432/923333
<b>X</b>	EMILIA-ROMAGNA	051/5274352 051/6497501 (=S.M./P.C.)	
<b>X</b>	TOSCANA	050/915318 055/4483092 – 055/4622740	
	UMBRIA	0742/329301	0742/630711 – 3357757395 (rep.)
	MARCHE	071/8067709	071/8067745
	LAZIO	06/44702876	
	ABRUZZO	0862/362848 - 085/691700	0862/314311 - 085/63933
	SARDEGNA	070/6062398 – 070/272485	
	CAMPANIA	081/2323851	081/2323111
	MOLISE	0874/779977	0874/7791
	BASILICATA	SOSPESO	
	CALABRIA	0961/531122	0961/531131
	PUGLIA	080/5802277 – 080/5802278	
	SICILIA	091/7071937	091/7071999

AGGIORNAMENTO: 17-02-2016

**AVVISO N.° 16033****Prot n° RIA/0012386 del 7/3/2016**

**PRESIDENZA DEL CONSIGLIO DEI MINISTRI**  
**DIPARTIMENTO DELLA PROTEZIONE CIVILE**  
 CENTRO FUNZIONALE CENTRALE – SETTORE METEO

Numeri di fax degli **ENTI REGIONALI DI PROTEZIONE CIVILE** in indirizzo nel tele:

	REGIONE	RECAPITO FAX	RECAPITO TEL
	VALLE D'AOSTA	800238222 (S.OP.)	
	PIEMONTE	011/740001 – 4325916	011/4321306 335/6998046-33-32
<b>X</b>	LIGURIA	010/5485.709 010/5700373	010/5485.990 – 991 - 992 S.OP. 010/5485990-1-2-3
	LOMBARDIA	02/69901091-02/69777782- 02/67655410-02/67655730- 02/67652853 (TUTTI)	800/061160
	PROV. AUT. TRENTO	0461/492305	
	PROV. AUT. BOLZANO	0471/416059	
	VENETO	041/2794712 - 5382139 (ENTRAMBI)	800990009 (REP)
	FRIULI VENEZIA GIULIA	040/3773702 0432/928681 (ENTRAMBI)	
<b>X</b>	EMILIA-ROMAGNA	051/5274418 emergenze 051/5274829 051/5274768 entrambi	051/5274200-5274404 COR PROCIV 335/6326953 348/7977560 FUNZ. REPERIBILE
<b>X</b>	TOSCANA	055/437 7068 – FAX EME 055/430285	055/32684
	UMBRIA	075/5042732 + 075/5042629 ENTRAMBI	
	MARCHE	071/8062419 – 8064123	
	LAZIO	06/51683596 - 3597 (ENTRAMBI)	803555 06/51686410 06/98012327
	ABRUZZO	0862/313060	0862/3631 - 363282
	SARDEGNA	070/6064865 070/6066781	
	CAMPANIA	081/2323860	
	MOLISE	0874/311872 0874/424407	0874/3141
	BASILICATA	0971/668519	335/7555950
	CALABRIA	0961/368871-81 0961/7673310	0961/768111 0961/7673 800222211
	PUGLIA	080/5372310 - 080/5802272	
	SICILIA	091/7074796	800458787

AGGIORNAMENTO: 17-02-2016



AVVISO N.° 16033

Prot n° RIA/0012386 del 7/3/2016



**PRESIDENZA DEL CONSIGLIO DEI MINISTRI**  
**DIPARTIMENTO DELLA PROTEZIONE CIVILE**  
 CENTRO FUNZIONALE CENTRALE –SETTORE METEO

Numeri di fax dei **SERVIZI METEO REGIONALI E CENTRI DI COMPETENZA** in indirizzo nel tele:

	ENTI	FAX	TELEFONO
	PIEMONTE	011/3181709	011/196819-68-71
<b>X</b>	CMIRL LIGURIA CIMA – SAVONA	010/5740983 019/23027240/259	010/5305934 centralino 010/5958165 uff. meteo 3484452703 rep. meteo
	ARPA LOMBARDIA	02/69666248	02/67655595 Referente 02/67652471
	CENTRO GEOF. PREALPINO	0332/237143	VA 0332/235491
	SERV. METEO- TRENINO	0461/ 238305	0461/494877/ 1
	ARPAV VENETO Servizio Meteorologico Regionale	049/9925502 PD	PD 049/9998111(REP) 049/9998128 SALA OP.
	CENTRO PREVISIONI E SEGNALAZIONI MAREE VENEZIA	041/2748580 041/5210378	041/2748787
	ARPA – OSMER FRIULI VENEZIA GIULIA	0432/934100	0432/934111 REP 348-2478240
<b>X</b>	CF EMILIA-ROMAGNA	051/6497501 051/5274352 (entrambi)	SALA OP. 051/6497606
<b>X</b>	LAMMA TOSCANA	055-4483092 055-444083 (preannunciare telefonicamente)	055-448301
	CF CALABRIA	0961-531122	
	CF CAMPANIA	081-2323851	
	ARPAS – SARDEGNA	079/262681	SS 079/258600



## PRESIDENZA DEL CONSIGLIO DEI MINISTRI DIPARTIMENTO DELLA PROTEZIONE CIVILE

Qualifica di Precedenza		Classifica di Segretezza			Spazio Riservato al Centro Trasmissioni						Note dell'operatore
Ordinario	Urgente	Non Classificato	Riservato	Segreto	Ora di Ricezione	Ora di Trasmissione	Sistema di trasmissione				
							Telex	Fono	Corr.	FAX	

**DA: DIPARTIMENTO PROTEZIONE CIVILE – VIA ULPIANO, 11 00193 ROMA-**

**AI RESPONSABILI PROTEZIONE CIVILE CENTRI FUNZIONALI E SERV. METEO REGIONI:  
ABRUZZO, MOLISE E PUGLIA.**

**LORO SEDI**

**ALLE PREFETTURE - UFFICI TERRITORIALI DI GOVERNO DI:  
ABRUZZO, MOLISE E PUGLIA.**

**LORO SEDI**

**PER CONOSCENZA ALLE PREFETTURE - UFFICI TERRITORIALI DI GOVERNO DI:**

**LORO SEDI**

- **MIN. INTERNO DIPARTIMENTO VV.FF. SOCC. PUB. DIF. CIV.  
CENTRO OPERATIVO NAZIONALE** **FAX 064814695 RM**
- **MIN. POL. AGR. AL. E FORESTALI  
CORPO FORESTALE DELLO STATO/ SALA OPERATIVA METEOMONT** **FAX 06/4745717 RM**
- **MIN. INFRASTRUTTURE E TRASPORTI** **FAX 0644125105**  
**FAX 065922737**
- **AM/SALA SITUAZIONI** **TEL. 06/49865066-5823-5824** **FAX 06/49864503**
- **CNMCA/SALA OP** **TEL. 06/91294021** **FAX. 06/91293225**
- **COIDIFESA ROMA** **FAX 06/46919003**
- **SMD/TLC** **TEL. 06/46913296** **FAX 06/46912043**
- **COMANDO FORZE DI DIFESA INTERREGIONALE NORD** **FAX 049/8202083**
- **COMANDO FORZE DI DIFESA INTERREGIONALE SUD** **comfod2@postacert.difesa.it**
- **ISPRA – S.O.** **FAX 06/5016682**
- **ENEL - (PROCIV)** **FAX 06/83052795**
- **TERNA SPA** **TEL 06/83138282 RM** **FAX 06/81655294**
- **2i RETE GAS** **[ingegneria@pec.2iretegas.it](mailto:ingegneria@pec.2iretegas.it)** **FAX 02/93473328**
- **COM.GEN. CAP.DI PORTO/ SALA OP.** **FAX 06/59084793 RM**  
**FAX 06/5922737**
- **ENAV S.p.A.** **protocollogenerale@pec.enav.it**
- **ENAV FUNZIONE METEOROLOGIA** **marco.tadini@enav.it**
- **ENAV SETTORE GESTIONE OPERATIVA** **paolo.ciolli@enav.it**
- **UPM ROMA (ENAV)** **upm.roma@enav.it**
- **UPM MILANO (ENAV)** **upm.milano@enav.it**
- **ENAC UFF. SALA CRISI E GESTIONI EVENTI** **TEL 06/44596475** **FAX 06/44596538**

**AVVISO N.° 16034****Prot n° RIA/ 12841 del 9/3/2016****OGGETTO: AVVISO DI CONDIZIONI METEOROLOGICHE AVVERSE.**

RIFE./ **DIRETTIVA PRESIDENTE DEL CONSIGLIO DEI MINISTRI 27-2-2004. "INDIRIZZI OPERATIVI PER LA GESTIONE ORGANIZZATIVA E FUNZIONALE DEL SISTEMA DI ALLERTAMENTO NAZIONALE E REGIONALE PER IL RISCHIO IDROGEOLOGICO E IDRAULICO AI FINI DI PROTEZIONE CIVILE".**

1. LA PERSISTENZA DI UNA VASTA SACCATURA, POSIZIONATA SU GRAN PARTE DEL CONTINENTE EUROPEO, MANTIENE CONDIZIONI DI TEMPO SPICCATAMENTE INSTABILE ANCHE SUL NOSTRO PAESE. A PARTIRE DA OGGI, UN PRIMO NUCLEO DI BASSA PRESSIONE ED UN ALTRO, NELLA GIORNATA DI DOMANI, TENDERANNO A SCENDERE DI LATITUDINE LUNGO LA NOSTRA PENISOLA, ACCENTUANDO L'INSTABILITA' SULLE REGIONI DEL MEDIO VERSANTE ADRIATICO.
2. PER QUANTO ESPOSTO NEL BOLLETTINO DI VIGILANZA METEOROLOGICA NAZIONALE DI IERI, MARTEDI 08 MARZO 2016, ELABORATO SULLA BASE DELLA CONCERTAZIONE SINOTTICA ODIERNA, NELL'AMBITO DEL GRUPPO TECNICO CON IL SERVIZIO METEOROLOGICO DELL'AERONAUTICA MILITARE E I SETTORI METEO DEI CENTRI FUNZIONALI DELLE REGIONI PIEMONTE ED EMILIA-ROMAGNA; SULLA BASE DEI MODELLI E DELLE INFORMAZIONI DISPONIBILI, ALLE ORE 11.30 DI OGGI, MERCOLEDI 09 MARZO 2016, SI EMETTE IL SEGUENTE:

**AVVISO DI CONDIZIONI METEOROLOGICHE AVVERSE**

**"DAL POMERIGGIO DI OGGI, MERCOLEDI 09 MARZO 2016, E PER LE SUCCESSIVE 24-36 ORE, SI PREVEDONO PRECIPITAZIONI DA SPARSE A DIFFUSE, ANCHE A CARATTERE DI ROVESCIO O TEMPORALE, SU ABRUZZO, MOLISE E PUGLIA, SPECIE SETTORI SETTENTRIONALI DI QUEST'ULTIMA. I FENOMENI SARANNO ACCOMPAGNATI DA ROVESCI DI FORTE INTENSITA', FREQUENTE ATTIVITA' ELETTRICA, FORTI RAFFICHE DI VENTO E LOCALI GRANDINATE.**

**SI PREVEDONO, ALTRESI', NEVICATE AL DI SOPRA DI 800-1000 METRI SU ABRUZZO E MOLISE, CON APPORTI AL SUOLO MODERATI O LOCALMENTE ABBONDANTI."**

3. PER LE REGIONI INTERESSATE SI CONFERMANO LE RACCOMANDAZIONI CONTENUTE NELLA DIRETTIVA A RIFERIMENTO.
4. QUESTO DIPARTIMENTO SEGUIRA' L'EVOLVERSI DELLA SITUAZIONE TRAMITE I SUCCESSIVI BOLLETTINI DI VIGILANZA EMESSI SUL SITO INTERNET <http://www.protezionecivile.gov.it/>, AI QUALI SI PREGA DI PORRE ATTENZIONE.
5. **AI DIRETTI DESTINATARI DEL PRESENTE MESSAGGIO SI COMUNICA CHE LA RICEVUTA DI TRASMISSIONE DELL'INVIO A MEZZO FAX RAPPRESENTERA', PER QUESTO DIPARTIMENTO, LA CERTIFICAZIONE DELL'AVVENUTA NOTIFICA.**

ROMA, 9 marzo 2016

IL DIRIGENTE DEL SERVIZIO  
PAOLA PAGLIARA

**AVVISO N.° 16033****Prot n° RIA/ 12841 del 9/3/2016**

**PRESIDENZA DEL CONSIGLIO DEI MINISTRI**  
**DIPARTIMENTO DELLA PROTEZIONE CIVILE**  
**CENTRO FUNZIONALE CENTRALE – SETTORE METEO**  
 Numeri di fax degli **ENTI DELLO STATO** in indirizzo nel tele:

	ENTI	NUMERO FAX	INDIRIZZO
X	CG CARABINIERI - SALA OPERATIVA	06/80982486	
X	DIPARTIMENTO DELLA PUBBLICA SICUREZZA – DIR. CENTR. POLIZIA STRADALE E FERROVIARIA, COMUNICAZIONI E REPARTI SPECIALI – SERVIZIO POLIZIA STRADALE	06/46530434	
X	SALA OPERATIVA - CORPO DI POLIZIA PENITENZIARIA	06/45506392	
X	STRADA DEI PARCHI	06/41592439 RM	06/4111621 - 41592314
X	AISCAT	06/4746968	06/4827163
X	AUTOSTRADAE SPA	FAX 06/43634640 FAX 06/43632131 FAX 06/43632191 <b><u>SOLO DI DOMENICA E/O</u></b> <b><u>FESTIVO FAX :</u></b> <b><u>06/43632131</u></b>	RM 06/43632141 <b><u>PREANNUNCIARE</u></b> <b><u>TELEFONICAMENTE ALLO</u></b> <b><u>06/43632141</u></b>
	COM. TR. ALPINE METEOMONT	Pec : <a href="mailto:meteomont@postacert.difesa.it">meteomont@postacert.difesa.it</a> e-mail: <a href="mailto:userv@comalp.esercito.difesa.it">userv@comalp.esercito.difesa.it</a>	
X	CFS.SVZ- METEOMONT	FAX 06/7219664	RM 06/ 72466253 -270
	REGIONE LAZIO – DIREZIONE RISORSE IDRICHE E DIFESA DEL SUOLO	FAX 06/51687416	RM 06/51687379
	AIPO	FAX 0521/797376 FAX 0131/260195	0521/797291 AL 0131/266258 - 254095
X	ANAS	Fax 06/44463421	RM
X	TELECOM	Fax 06/41861507 Fax 06/41860174	
X	VODAFONE	FAX 02/41433644	
X	WIND	FAX 06/83115402 06/83115402 h24	
X	F.S. S.p.A.	06/44102828 06/44102289	RM
X	Dir. Gen. Dighe Infr. Idriche ed Elettriche	06/989532740	06/44442839
X	Poste Italiane - Presidio Protezione e difesa civile	06/98680080	

**AVVISO N.° 16033****Prot n° RIA/ 12841 del 9/3/2016**



**PRESIDENZA DEL CONSIGLIO DEI MINISTRI  
DIPARTIMENTO DELLA PROTEZIONE CIVILE  
CENTRO FUNZIONALE CENTRALE – SETTORE METEO**

Numeri di fax dei **RESPONSABILI DEI CENTRI FUNZIONALI DECENTRATI** in indirizzo nel tele:

	<b>REGIONE</b>	<b>RECAPITO FAX</b>	<b>RECAPITO TEL</b>
	VALLE D'AOSTA	0165/272291	0165/272650
	PIEMONTE	011/3181709	011/3168292
	LIGURIA	010/5740983 (=S.M.)	010/6437510
	LOMBARDIA	02/69901091	
	PROV. AUT. TRENTO	0461/981231 (=S.M.)	
	PROV. AUT. BOLZANO	0471/289271 0471/920043	0471/414763
	VENETO	041/2794015	
	FRIULI VENEZIA GIULIA	0432/928681	0432/923333
	EMILIA-ROMAGNA	051/5274352 051/6497501 (=S.M./P.C.)	
	TOSCANA	050/915318 055/4483092 – 055/4622740	
	UMBRIA	0742/329301	0742/630711 – 3357757395 (rep.)
	MARCHE	071/8067709	071/8067745
	LAZIO	06/44702876	
<b>X</b>	ABRUZZO	0862/362848 - 085/691700	0862/314311 - 085/63933
	SARDEGNA	070/6062398 – 070/272485	
	CAMPANIA	081/2323851	081/2323111
<b>X</b>	MOLISE	0874/779977	0874/7791
	BASILICATA	SOSPESO	
	CALABRIA	0961/531122	0961/531131
<b>X</b>	PUGLIA	080/5802277 – 080/5802278	
	SICILIA	091/7071937	091/7071999

AGGIORNAMENTO: 17-02-2016

**AVVISO N.° 16033****Prot n° RIA/ 12841 del 9/3/2016**

**PRESIDENZA DEL CONSIGLIO DEI MINISTRI**  
**DIPARTIMENTO DELLA PROTEZIONE CIVILE**  
 CENTRO FUNZIONALE CENTRALE – SETTORE METEO

Numeri di fax degli **ENTI REGIONALI DI PROTEZIONE CIVILE** in indirizzo nel tele:

	REGIONE	RECAPITO FAX	RECAPITO TEL
	VALLE D'AOSTA	800238222 (S.OP.)	
	PIEMONTE	011/740001 – 4325916	011/4321306 335/6998046-33-32
	LIGURIA	010/5485.709 010/5700373	010/5485.990 – 991 - 992 S.OP. 010/5485990-1-2-3
	LOMBARDIA	02/69901091-02/69777782- 02/67655410-02/67655730- 02/67652853 (TUTTI)	800/061160
	PROV. AUT. TRENTO	0461/492305	
	PROV. AUT. BOLZANO	0471/416059	
	VENETO	041/2794712 - 5382139 (ENTRAMBI)	800990009 (REP)
	FRIULI VENEZIA GIULIA	040/3773702 0432/928681 (ENTRAMBI)	
	EMILIA-ROMAGNA	051/5274418 emergenze 051/5274829 051/5274768 entrambi	051/5274200-5274404 COR PROCIV 335/6326953 348/7977560 FUNZ. REPERIBILE
	TOSCANA	055/437 7068 – FAX EME 055/430285	055/32684
	UMBRIA	075/5042732 + 075/5042629 ENTRAMBI	
	MARCHE	071/8062419 – 8064123	
	LAZIO	06/51683596 - 3597 (ENTRAMBI)	803555 06/51686410 06/98012327
<b>X</b>	ABRUZZO	0862/313060	0862/3631 - 363282
	SARDEGNA	070/6064865 070/6066781	
	CAMPANIA	081/2323860	
<b>X</b>	MOLISE	0874/311872 0874/424407	0874/3141
	BASILICATA	0971/668519	335/7555950
	CALABRIA	0961/368871-81 0961/7673310	0961/768111 0961/7673 800222211
<b>X</b>	PUGLIA	080/5372310 - 080/5802272	
	SICILIA	091/7074796	800458787

AGGIORNAMENTO: 17-02-2016

**AVVISO N.° 16033****Prot n° RIA/ 12841 del 9/3/2016**

**PRESIDENZA DEL CONSIGLIO DEI MINISTRI**  
**DIPARTIMENTO DELLA PROTEZIONE CIVILE**  
**CENTRO FUNZIONALE CENTRALE –SETTORE METEO**

Numeri di fax dei **SERVIZI METEO REGIONALI E CENTRI DI COMPETENZA** in indirizzo nel tele:

ENTI	FAX	TELEFONO
PIEMONTE	011/3181709	011/196819-68-71
CMIRL LIGURIA CIMA – SAVONA	010/5740983 019/23027240/259	010/5305934 centralino 010/5958165 uff. meteo 3484452703 rep. meteo
ARPA LOMBARDIA	02/69666248	02/67655595 Referente 02/67652471
CENTRO GEOF. PREALPINO	0332/237143	VA 0332/235491
SERV. METEO- TRENINO	0461/ 238305	0461/494877/ 1
ARPAV VENETO Servizio Meteorologico Regionale	049/9925502 PD	PD 049/9998111(REP) 049/9998128 SALA OP.
CENTRO PREVISIONI E SEGNALAZIONI MAREE VENEZIA	041/2748580 041/5210378	041/2748787
ARPA – OSMER FRIULI VENEZIA GIULIA	0432/934100	0432/934111 REP 348-2478240
CF EMILIA-ROMAGNA	051/6497501 051/5274352 (entrambi)	SALA OP. 051/6497606
LAMMA TOSCANA	055-4483092 055-444083 (preannunciare telefonicamente)	055-448301
CF CALABRIA	0961-531122	
CF CAMPANIA	081-2323851	
ARPAS – SARDEGNA	079/262681	SS 079/258600



## PRESIDENZA DEL CONSIGLIO DEI MINISTRI DIPARTIMENTO DELLA PROTEZIONE CIVILE

Qualifica di Precedenza		Classifica di Segretezza			Spazio Riservato al Centro Trasmissioni						
Ordinario	Urgente	Non Classificato	Riservato	Segreto	Ora di Ricezione	Ora di Trasmissione	Sistema di trasmissione				Note dell'operatore
							Telex	Fono	Corr.	FAX	

**DA: DIPARTIMENTO PROTEZIONE CIVILE - VIA ULPIANO, 11 00193 ROMA-**

**AI RESPONSABILI PROTEZIONE CIVILE CENTRI FUNZIONALI E SERV. METEO REGIONI:**  
SARDEGNA, SICILIA, CALABRIA, BASILICATA E PUGLIA.

**LORO SEDI**

**ALLE PREFETTURE - UFFICI TERRITORIALI DI GOVERNO DI:**  
SICILIA, CALABRIA, BASILICATA E PUGLIA.

**LORO SEDI**

**PER CONOSCENZA ALLE PREFETTURE - UFFICI TERRITORIALI DI GOVERNO DI:**  
SARDEGNA.

**LORO SEDI**

- MIN. INTERNO DIPARTIMENTO VV.FF. SOCC. PUB. DIF. CIV.  
CENTRO OPERATIVO NAZIONALE FAX 064814695 RM
- MIN. POL. AGR. AL. E FORESTALI  
CORPO FORESTALE DELLO STATO/ SALA OPERATIVA METEOMONT FAX 06/4745717 RM
- MIN. INFRASTRUTTURE E TRASPORTI FAX 0644125105  
FAX 065922737
- AM/SALA SITUAZIONI TEL. 06/49865066-5823-5824 FAX 06/49864503
- CNMCA/SALA OP TEL. 06/91294021 FAX. 06/91293225
- COIDIFESA ROMA FAX 06/46919003
- SMD/TLC TEL. 06/46913296 FAX 06/46912043
- COMANDO FORZE DI DIFESA INTERREGIONALE NORD FAX 049/8202083
- COMANDO FORZE DI DIFESA INTERREGIONALE SUD comfod2@postacert.difesa.it
- ISPRA - S.O. FAX 06/5016682
- ENEL - (PROCIV) FAX 06/83052795
- TERNA SPA TEL 06/83138282 RM FAX 06/81655294
- 2i RETE GAS [ingegneria@pec.2iretegas.it](mailto:ingegneria@pec.2iretegas.it) FAX 02/93473328
- COM.GEN. CAP.DI PORTO/ SALA OP. FAX 06/59084793 RM  
FAX 06/5922737
- ENAV S.p.A. protocollogenerale@pec.enav.it
- ENAV FUNZIONE METEOROLOGIA marco.tadini@enav.it
- ENAV SETTORE GESTIONE OPERATIVA paolo.ciolli@enav.it
- UPM ROMA (ENAV) upm.roma@enav.it
- UPM MILANO (ENAV) upm.milano@enav.it
- ENAC UFF. SALA CRISI E GESTIONI EVENTI TEL 06/44596475 FAX 06/44596538



**AVVISO N.° 16035****Prot n° RIA/13134 del 10/3/2016****OGGETTO: AVVISO DI CONDIZIONI METEOROLOGICHE AVVERSE.**

RIFE././ **DIRETTIVA PRESIDENTE DEL CONSIGLIO DEI MINISTRI 27-2-2004. "INDIRIZZI OPERATIVI PER LA GESTIONE ORGANIZZATIVA E FUNZIONALE DEL SISTEMA DI ALLERTAMENTO NAZIONALE E REGIONALE PER IL RISCHIO IDROGEOLOGICO E IDRAULICO AI FINI DI PROTEZIONE CIVILE".**

1. UN MINIMO DEPRESSIONARIO, IN LENTO MOVIMENTO DAL MEDITERRANEO OCCIDENTALE VERSO EST, MANTERRÀ NEI PROSSIMI GIORNI CONDIZIONI SPICCATO INSTABILITÀ AL CENTRO-SUD. LE REGIONI PIÙ INTERESSATE DALLE PRECIPITAZIONI SARANNO QUELLE PIÙ MERIDIONALI, SPECIE LE AREE IONICHE.
2. PER QUANTO ESPOSTO NEL BOLLETTINO DI VIGILANZA METEOROLOGICA NAZIONALE DI OGGI, GIOVEDÌ 10 MARZO 2016, ELABORATO SULLA BASE DELLA CONCERTAZIONE SINOTTICA ODIERNA, NELL'AMBITO DEL GRUPPO TECNICO CON IL SERVIZIO METEOROLOGICO DELL'AERONAUTICA MILITARE E I SETTORI METEO DEI CENTRI FUNZIONALI DELLE REGIONI PIEMONTE ED EMILIA-ROMAGNA; PRESO ATTO DELL'AVVISO METEO EMESSO DALLA REGIONE SARDEGNA, TENUTO CONTO DELL'AVVISO METEO EMESSO DAL CNMCA; SULLA BASE DEI MODELLI E DELLE INFORMAZIONI DISPONIBILI, ALLE ORE 14.00 DI OGGI, GIOVEDÌ 10 MARZO 2016, SI EMETTE IL SEGUENTE:

**AVVISO DI CONDIZIONI METEOROLOGICHE AVVERSE**

**"DALLA TARDA SERATA DI OGGI, GIOVEDÌ 10 MARZO 2016, E PER LE SUCCESSIVE 24-36 ORE, SI PREVEDONO PRECIPITAZIONI DA SPARSE A DIFFUSE, ANCHE A CARATTERE DI ROVESCIO O FORTE TEMPORALE, SULLA SICILIA, IN ESTENSIONE DALLA MATTINATA DI DOMANI, VENERDÌ 11 MARZO 2016, A SARDEGNA, CALABRIA, BASILICATA E PUGLIA, SPECIE SUI SETTORI ORIENTALI DELLE SUDDETTE REGIONI. I FENOMENI SARANNO ACCOMPAGNATI DA ROVESCII DI FORTE INTENSITÀ, FREQUENTE ATTIVITÀ ELETTRICA, FORTI RAFFICHE DI VENTO E LOCALI GRANDINATE."**

3. PER LE REGIONI INTERESSATE SI CONFERMANO LE RACCOMANDAZIONI CONTENUTE NELLA DIRETTIVA A RIFERIMENTO.
4. QUESTO DIPARTIMENTO SEGUIRÀ L'EVOLVERSI DELLA SITUAZIONE TRAMITE I SUCCESSIVI BOLLETTINI DI VIGILANZA EMESSI SUL SITO INTERNET <http://www.protezionecivile.gov.it/>, AI QUALI SI PREGA DI PORRE ATTENZIONE.
5. **AI DIRETTI DESTINATARI DEL PRESENTE MESSAGGIO SI COMUNICA CHE LA RICEVUTA DI TRASMISSIONE DELL'INVIO A MEZZO FAX RAPPRESENTERÀ, PER QUESTO DIPARTIMENTO, LA CERTIFICAZIONE DELL'AVVENUTA NOTIFICA.**

ROMA, 10 marzo 2016

IL DIRETTORE DELL'UFFICIO  
ROBERTO OREFICINI ROSI

**AVVISO N.° 16035****Prot n° RIA/13134 del 10/3/2016**

**PRESIDENZA DEL CONSIGLIO DEI MINISTRI**  
**DIPARTIMENTO DELLA PROTEZIONE CIVILE**  
**CENTRO FUNZIONALE CENTRALE - SETTORE METEO**  
 Numeri di fax degli **ENTI DELLO STATO** in indirizzo nel tele:

	ENTI	NUMERO FAX	INDIRIZZO
X	CG CARABINIERI - SALA OPERATIVA	06/80982486	
X	DIPARTIMENTO DELLA PUBBLICA SICUREZZA - DIR. CENTR. POLIZIA STRADALE E FERROVIARIA, COMUNICAZIONI E REPARTI SPECIALI - SERVIZIO POLIZIA STRADALE	06/46530434	
X	SALA OPERATIVA - CORPO DI POLIZIA PENITENZIARIA	06/45506392	
	STRADA DEI PARCHI	06/41592439 RM	06/4111621 - 41592314
X	AISCAT	06/4746968	06/4827163
X	AUTOSTRADAE SPA	FAX 06/43634640 FAX 06/43632131 FAX 06/43632191 <b><u>SOLO DI DOMENICA E/O</u></b> <b><u>FESTIVO FAX :</u></b> <b><u>06/43632131</u></b>	RM 06/43632141 <b><u>PREANNUNCIARE</u></b> <b><u>TELEFONICAMENTE ALLO</u></b> <b><u>06/43632141</u></b>
	COM. TR. ALPINE METEOMONT	Pec : <a href="mailto:meteomont@postacert.difesa.it">meteomont@postacert.difesa.it</a> e-mail: <a href="mailto:userv@comalp.esercito.difesa.it">userv@comalp.esercito.difesa.it</a>	
	CFS.SVZ- METEOMONT	FAX 06/7219664	RM 06/ 72466253 -270
	REGIONE LAZIO - DIREZIONE RISORSE IDRICHE E DIFESA DEL SUOLO	FAX 06/51687416	RM 06/51687379
	AIPO	FAX 0521/797376 FAX 0131/260195	0521/797291 AL 0131/266258 - 254095
X	ANAS	Fax 06/44463421	RM
X	TELECOM	Fax 06/41861507 Fax 06/41860174	
X	VODAFONE	FAX 02/41433644	
X	WIND	FAX 06/83115402 06/83115402 h24	
X	F.S. S.p.A.	06/44102828 06/44102289	RM
X	Dir. Gen. Dighe Infr. Idriche ed Elettriche	06/989532740	06/44442839
X	Poste Italiane - Presidio Protezione e difesa civile	06/98680080	

**AVVISO N.° 16035****Prot n° RIA/13134 del 10/3/2016**



**PRESIDENZA DEL CONSIGLIO DEI MINISTRI  
DIPARTIMENTO DELLA PROTEZIONE CIVILE  
CENTRO FUNZIONALE CENTRALE – SETTORE METEO**

Numeri di fax dei **RESPONSABILI DEI CENTRI FUNZIONALI DECENTRATI** in indirizzo nel tele:

	<b>REGIONE</b>	<b>RECAPITO FAX</b>	<b>RECAPITO TEL</b>
	VALLE D'AOSTA	0165/272291	0165/272650
	PIEMONTE	011/3181709	011/3168292
	LIGURIA	010/5740983 (=S.M.)	010/6437510
	LOMBARDIA	02/69901091	
	PROV. AUT. TRENTO	0461/981231 (=S.M.)	
	PROV. AUT. BOLZANO	0471/289271 0471/920043	0471/414763
	VENETO	041/2794015	
	FRIULI VENEZIA GIULIA	0432/928681	0432/923333
	EMILIA-ROMAGNA	051/5274352 051/6497501 (=S.M./P.C.)	
	TOSCANA	050/915318 055/4483092 – 055/4622740	
	UMBRIA	0742/329301	0742/630711 – 3357757395 (rep.)
	MARCHE	071/8067709	071/8067745
	LAZIO	06/44702876	
	ABRUZZO	0862/362848 - 085/691700	0862/314311 - 085/63933
<b>X</b>	SARDEGNA	070/6062398 – 070/272485	
	CAMPANIA	081/2323851	081/2323111
	MOLISE	0874/779977	0874/7791
<b>X</b>	BASILICATA	SOSPESO	
<b>X</b>	CALABRIA	0961/531122	0961/531131
<b>X</b>	PUGLIA	080/5802277 – 080/5802278	
<b>X</b>	SICILIA	091/7071937	091/7071999

AGGIORNAMENTO: 17-02-2016

**AVVISO N.° 16035****Prot n° RIA/13134 del 10/3/2016**

**PRESIDENZA DEL CONSIGLIO DEI MINISTRI**  
**DIPARTIMENTO DELLA PROTEZIONE CIVILE**  
 CENTRO FUNZIONALE CENTRALE – SETTORE METEO

Numeri di fax degli **ENTI REGIONALI DI PROTEZIONE CIVILE** in indirizzo nel tele:

	REGIONE	RECAPITO FAX	RECAPITO TEL
	VALLE D'AOSTA	800238222 (S.OP.)	
	PIEMONTE	011/740001 – 4325916	011/4321306 335/6998046-33-32
	LIGURIA	010/5485.709 010/5700373	010/5485.990 – 991 - 992 S.OP. 010/5485990-1-2-3
	LOMBARDIA	02/69901091-02/69777782- 02/67655410-02/67655730- 02/67652853 (TUTTI)	800/061160
	PROV. AUT. TRENTO	0461/492305	
	PROV. AUT. BOLZANO	0471/416059	
	VENETO	041/2794712 - 5382139 (ENTRAMBI)	800990009 (REP)
	FRIULI VENEZIA GIULIA	040/3773702 0432/928681 (ENTRAMBI)	
	EMILIA-ROMAGNA	051/5274418 emergenze 051/5274829 051/5274768 entrambi	051/5274200-5274404 COR PROCIV 335/6326953 348/7977560 FUNZ. REPERIBILE
	TOSCANA	055/437 7068 – FAX EME 055/430285	055/32684
	UMBRIA	075/5042732 + 075/5042629 ENTRAMBI	
	MARCHE	071/8062419 – 8064123	
	LAZIO	06/51683596 - 3597 (ENTRAMBI)	803555 06/51686410 06/98012327
	ABRUZZO	0862/313060	0862/3631 - 363282
<b>X</b>	SARDEGNA	070/6064865 070/6066781	
	CAMPANIA	081/2323860	
	MOLISE	0874/311872 0874/424407	0874/3141
<b>X</b>	BASILICATA	0971/668519	335/7555950
<b>X</b>	CALABRIA	0961/368871-81 0961/7673310	0961/768111 0961/7673 800222211
<b>X</b>	PUGLIA	080/5372310 - 080/5802272	
<b>X</b>	SICILIA	091/7074796	800458787

AGGIORNAMENTO: 17-02-2016

AVVISO N.° 16035

Prot n° RIA/13134 del 10/3/2016



**PRESIDENZA DEL CONSIGLIO DEI MINISTRI**  
**DIPARTIMENTO DELLA PROTEZIONE CIVILE**  
 CENTRO FUNZIONALE CENTRALE –SETTORE METEO

Numeri di fax dei **SERVIZI METEO REGIONALI E CENTRI DI COMPETENZA** in indirizzo nel tele:

ENTI	FAX	TELEFONO
PIEMONTE	011/3181709	011/196819-68-71
CMIRL LIGURIA CIMA – SAVONA	010/5740983 019/23027240/259	010/5305934 centralino 010/5958165 uff. meteo 3484452703 rep. meteo
ARPA LOMBARDIA	02/69666248	02/67655595 Referente 02/67652471
CENTRO GEOF. PREALPINO	0332/237143	VA 0332/235491
SERV. METEO- TRENINO	0461/ 238305	0461/494877/ 1
ARPAV VENETO Servizio Meteorologico Regionale	049/9925502 PD	PD 049/9998111(REP) 049/9998128 SALA OP.
CENTRO PREVISIONI E SEGNALAZIONI MAREE VENEZIA	041/2748580 041/5210378	041/2748787
ARPA – OSMER FRIULI VENEZIA GIULIA	0432/934100	0432/934111 REP 348-2478240
CF EMILIA-ROMAGNA	051/6497501 051/5274352 (entrambi)	SALA OP. 051/6497606
LAMMA TOSCANA	055-4483092 055-444083 (preannunciare telefonicamente)	055-448301
<b>X</b> CF CALABRIA	0961-531122	
CF CAMPANIA	081-2323851	
<b>X</b> ARPAS – SARDEGNA	079/262681	SS 079/258600



## PRESIDENZA DEL CONSIGLIO DEI MINISTRI DIPARTIMENTO DELLA PROTEZIONE CIVILE

Qualifica di Precedenza		Classifica di Segretezza			Spazio Riservato al Centro Trasmissioni						Note dell'operatore
Ordinario	Urgente	Non Classificato	Riservato	Segreto	Ora di Ricezione	Ora di Trasmissione	Sistema di trasmissione				
							Telex	Fono	Corr.	FAX	

**DA: DIPARTIMENTO PROTEZIONE CIVILE – VIA ULPIANO, 11 00193 ROMA-**

**AI RESPONSABILI PROTEZIONE CIVILE CENTRI FUNZIONALI E SERV. METEO REGIONI:  
CALABRIA, BASILICATA E PUGLIA.**

**LORO SEDI**

**ALLE PREFETTURE - UFFICI TERRITORIALI DI GOVERNO DI:  
CALABRIA, BASILICATA E PUGLIA.**

**LORO SEDI**

**PER CONOSCENZA ALLE PREFETTURE - UFFICI TERRITORIALI DI GOVERNO DI:**

**LORO SEDI**

- MIN. INTERNO DIPARTIMENTO VV.FF. SOCC. PUB. DIF. CIV.  
CENTRO OPERATIVO NAZIONALE FAX 064814695 RM
- MIN. POL. AGR. AL. E FORESTALI  
CORPO FORESTALE DELLO STATO/ SALA OPERATIVA METEOMONT FAX 06/4745717 RM
- MIN. INFRASTRUTTURE E TRASPORTI FAX 0644125105  
FAX 065922737
- AM/SALA SITUAZIONI TEL. 06/49865066-5823-5824 FAX 06/49864503
- CNMCA/SALA OP TEL. 06/91294021 FAX. 06/91293225
- COIDIFESA ROMA FAX 06/46919003
- SMD/TLC TEL. 06/46913296 FAX 06/46912043
- COMANDO FORZE DI DIFESA INTERREGIONALE NORD FAX 049/8202083
- COMANDO FORZE DI DIFESA INTERREGIONALE SUD comfod2@postacert.difesa.it
- ISPRA – S.O. FAX 06/5016682
- ENEL - (PROCIV) FAX 06/83052795
- TERNA SPA TEL 06/83138282 RM FAX 06/81655294
- 2i RETE GAS [ingegneria@pec.2iretegas.it](mailto:ingegneria@pec.2iretegas.it) FAX 02/93473328
- COM.GEN. CAP.DI PORTO/ SALA OP. FAX 06/59084793 RM  
FAX 06/5922737
- ENAV S.p.A. protocollogenerale@pec.enav.it
- ENAV FUNZIONE METEOROLOGIA marco.tadini@enav.it
- ENAV SETTORE GESTIONE OPERATIVA paolo.ciolli@enav.it
- UPM ROMA (ENAV) upm.roma@enav.it
- UPM MILANO (ENAV) upm.milano@enav.it
- ENAC UFF. SALA CRISI E GESTIONI EVENTI TEL 06/44596475 FAX 06/44596538

**AVVISO N.° 16036**

**Prot n° RIA/13375 del 11/3/2016**

**OGGETTO: AVVISO DI CONDIZIONI METEOROLOGICHE AVVERSE.**

**SEGUITO: AVVISO Prot n° RIA/13134 del 10/3/2016**

RIFE./ **DIRETTIVA PRESIDENTE DEL CONSIGLIO DEI MINISTRI 27-2-2004. "INDIRIZZI OPERATIVI PER LA GESTIONE ORGANIZZATIVA E FUNZIONALE DEL SISTEMA DI ALLERTAMENTO NAZIONALE E REGIONALE PER IL RISCHIO IDROGEOLOGICO E IDRAULICO AI FINI DI PROTEZIONE CIVILE".**

1. UN CENTRO DI BASSA PRESSIONE ATTIVO SUI NOSTRI BACINI MERIDIONALI MANTERRÀ, ANCHE PER DOMANI, UNA SPICCATA INSTABILITÀ SULLE REGIONI MERIDIONALI, SPECIE SUI SETTORI IONICI.
2. PER QUANTO ESPOSTO NEL BOLLETTINO DI VIGILANZA METEOROLOGICA NAZIONALE DI OGGI, VENERDI 11 MARZO 2016, ELABORATO SULLA BASE DELLA CONCERTAZIONE SINOTTICA ODIERNA, NELL'AMBITO DEL GRUPPO TECNICO CON IL SERVIZIO METEOROLOGICO DELL'AERONAUTICA MILITARE E I SETTORI METEO DEI CENTRI FUNZIONALI DELLE REGIONI PIEMONTE ED EMILIA-ROMAGNA; TENUTO CONTO DELL'AVVISO METEO EMESSO DAL CNMCA; SULLA BASE DEI MODELLI E DELLE INFORMAZIONI DISPONIBILI, ALLE ORE 16.00 DI OGGI, VENERDI 11 MARZO 2016, SI EMETTE IL SEGUENTE:

**AVVISO DI CONDIZIONI METEOROLOGICHE AVVERSE**

**"DALLA MATTINATA DI DOMANI, SABATO 12 MARZO 2016, E PER LE SUCCESSIVE 18-24 ORE, SI PREVEDE:**

**- IL PERSISTERE DI PRECIPITAZIONI DIFFUSE, A PREVALENTE CARATTERE DI ROVESCIO O TEMPORALE, SU CALABRIA, BASILICATA E PUGLIA, SPECIE SUI SETTORI IONICI. I FENOMENI SARANNO ACCOMPAGNATI DA ROVESCI DI FORTE INTENSITA', FREQUENTE ATTIVITA' ELETTRICA, FORTI RAFFICHE DI VENTO E LOCALI GRANDINATE;**  
**- NEVICATE SU BASILICATA E CALABRIA AL DI SOPRA DEI 1100-1300 METRI, CON APPORTI AL SUOLO DA MODERATI A LOCALMENTE ABBONDANTI, SPECIE SUI VERSANTI IONICI DEI RILIEVI APPENNINICI."**

3. PER LE REGIONI INTERESSATE SI CONFERMANO LE RACCOMANDAZIONI CONTENUTE NELLA DIRETTIVA A RIFERIMENTO.
4. QUESTO DIPARTIMENTO SEGUIRA' L'EVOLVERSI DELLA SITUAZIONE TRAMITE I SUCCESSIVI BOLLETTINI DI VIGILANZA EMESSI SUL SITO INTERNET <http://www.protezionecivile.gov.it/>, AI QUALI SI PREGA DI PORRE ATTENZIONE.
5. **AI DIRETTI DESTINATARI DEL PRESENTE MESSAGGIO SI COMUNICA CHE LA RICEVUTA DI TRASMISSIONE DELL'INVIO A MEZZO FAX RAPPRESENTERA', PER QUESTO DIPARTIMENTO, LA CERTIFICAZIONE DELL'AVVENUTA NOTIFICA.**

ROMA, 11 marzo 2016

IL DIRETTORE DELL'UFFICIO  
ROBERTO OREFICINI ROSI

**AVVISO N.° 16036****Prot n° RIA/13375 del 11/3/2016**

**PRESIDENZA DEL CONSIGLIO DEI MINISTRI**  
**DIPARTIMENTO DELLA PROTEZIONE CIVILE**  
**CENTRO FUNZIONALE CENTRALE – SETTORE METEO**  
 Numeri di fax degli **ENTI DELLO STATO** in indirizzo nel tele:

	ENTI	NUMERO FAX	INDIRIZZO
X	CG CARABINIERI - SALA OPERATIVA	06/80982486	
X	DIPARTIMENTO DELLA PUBBLICA SICUREZZA – DIR. CENTR. POLIZIA STRADALE E FERROVIARIA, COMUNICAZIONI E REPARTI SPECIALI – SERVIZIO POLIZIA STRADALE	06/46530434	
X	SALA OPERATIVA - CORPO DI POLIZIA PENITENZIARIA	06/45506392	
	STRADA DEI PARCHI	06/41592439 RM	06/4111621 - 41592314
X	AISCAT	06/4746968	06/4827163
X	AUTOSTRADAE SPA	FAX 06/43634640 FAX 06/43632131 FAX 06/43632191 <b><u>SOLO DI DOMENICA E/O</u></b> <b><u>FESTIVO FAX :</u></b> <b><u>06/43632131</u></b>	RM 06/43632141 <b><u>PREANNUNCIARE</u></b> <b><u>TELEFONICAMENTE ALLO</u></b> <b><u>06/43632141</u></b>
	COM. TR. ALPINE METEOMONT	Pec : <a href="mailto:meteomont@postacert.difesa.it">meteomont@postacert.difesa.it</a> e-mail: <a href="mailto:userv@comalp.esercito.difesa.it">userv@comalp.esercito.difesa.it</a>	
X	CFS.SVZ- METEOMONT	FAX 06/7219664	RM 06/ 72466253 -270
	REGIONE LAZIO – DIREZIONE RISORSE IDRICHE E DIFESA DEL SUOLO	FAX 06/51687416	RM 06/51687379
	AIPO	FAX 0521/797376 FAX 0131/260195	0521/797291 AL 0131/266258 - 254095
X	ANAS	Fax 06/44463421	RM
X	TELECOM	Fax 06/41861507 Fax 06/41860174	
X	VODAFONE	FAX 02/41433644	
X	WIND	FAX 06/83115402 06/83115402 h24	
X	F.S. S.p.A.	06/44102828 06/44102289	RM
X	Dir. Gen. Dighe Infr. Idriche ed Elettriche	06/989532740	06/44442839
X	Poste Italiane - Presidio Protezione e difesa civile	06/98680080	

**AVVISO N.° 16036****Prot n° RIA/13375 del 11/3/2016**





**PRESIDENZA DEL CONSIGLIO DEI MINISTRI  
DIPARTIMENTO DELLA PROTEZIONE CIVILE  
CENTRO FUNZIONALE CENTRALE – SETTORE METEO**

Numeri di fax dei **RESPONSABILI DEI CENTRI FUNZIONALI DECENTRATI** in indirizzo nel tele:

	<b>REGIONE</b>	<b>RECAPITO FAX</b>	<b>RECAPITO TEL</b>
	VALLE D'AOSTA	0165/272291	0165/272650
	PIEMONTE	011/3181709	011/3168292
	LIGURIA	010/5740983 (=S.M.)	010/6437510
	LOMBARDIA	02/69901091	
	PROV. AUT. TRENTO	0461/981231 (=S.M.)	
	PROV. AUT. BOLZANO	0471/289271 0471/920043	0471/414763
	VENETO	041/2794015	
	FRIULI VENEZIA GIULIA	0432/928681	0432/923333
	EMILIA-ROMAGNA	051/5274352 051/6497501 (=S.M./P.C.)	
	TOSCANA	050/915318 055/4483092 – 055/4622740	
	UMBRIA	0742/329301	0742/630711 – 3357757395 (rep.)
	MARCHE	071/8067709	071/8067745
	LAZIO	06/44702876	
	ABRUZZO	0862/362848 - 085/691700	0862/314311 - 085/63933
	SARDEGNA	070/6062398 – 070/272485	
	CAMPANIA	081/2323851	081/2323111
	MOLISE	0874/779977	0874/7791
<b>X</b>	BASILICATA	SOSPESO	
<b>X</b>	CALABRIA	0961/531122	0961/531131
<b>X</b>	PUGLIA	080/5802277 – 080/5802278	
	SICILIA	091/7071937	091/7071999

AGGIORNAMENTO: 17-02-2016

**AVVISO N.° 16036****Prot n° RIA/13375 del 11/3/2016**

**PRESIDENZA DEL CONSIGLIO DEI MINISTRI**  
**DIPARTIMENTO DELLA PROTEZIONE CIVILE**  
 CENTRO FUNZIONALE CENTRALE – SETTORE METEO

Numeri di fax degli **ENTI REGIONALI DI PROTEZIONE CIVILE** in indirizzo nel tele:

	REGIONE	RECAPITO FAX	RECAPITO TEL
	VALLE D'AOSTA	800238222 (S.OP.)	
	PIEMONTE	011/740001 – 4325916	011/4321306 335/6998046-33-32
	LIGURIA	010/5485.709 010/5700373	010/5485.990 – 991 - 992 S.OP. 010/5485990-1-2-3
	LOMBARDIA	02/69901091-02/69777782- 02/67655410-02/67655730- 02/67652853 (TUTTI)	800/061160
	PROV. AUT. TRENTO	0461/492305	
	PROV. AUT. BOLZANO	0471/416059	
	VENETO	041/2794712 - 5382139 (ENTRAMBI)	800990009 (REP)
	FRIULI VENEZIA GIULIA	040/3773702 0432/928681 (ENTRAMBI)	
	EMILIA-ROMAGNA	051/5274418 emergenze 051/5274829 051/5274768 entrambi	051/5274200-5274404 COR PROCIV 335/6326953 348/7977560 FUNZ. REPERIBILE
	TOSCANA	055/437 7068 – FAX EME 055/430285	055/32684
	UMBRIA	075/5042732 + 075/5042629 ENTRAMBI	
	MARCHE	071/8062419 – 8064123	
	LAZIO	06/51683596 - 3597 (ENTRAMBI)	803555 06/51686410 06/98012327
	ABRUZZO	0862/313060	0862/3631 - 363282
	SARDEGNA	070/6064865 070/6066781	
	CAMPANIA	081/2323860	
	MOLISE	0874/311872 0874/424407	0874/3141
<b>X</b>	BASILICATA	0971/668519	335/7555950
<b>X</b>	CALABRIA	0961/368871-81 0961/7673310	0961/768111 0961/7673 800222211
<b>X</b>	PUGLIA	080/5372310 - 080/5802272	
	SICILIA	091/7074796	800458787

AGGIORNAMENTO: 17-02-2016

AVVISO N.° 16036

Prot n° RIA/13375 del 11/3/2016



**PRESIDENZA DEL CONSIGLIO DEI MINISTRI**  
**DIPARTIMENTO DELLA PROTEZIONE CIVILE**  
 CENTRO FUNZIONALE CENTRALE –SETTORE METEO

Numeri di fax dei **SERVIZI METEO REGIONALI E CENTRI DI COMPETENZA** in indirizzo nel tele:

ENTI	FAX	TELEFONO
PIEMONTE	011/3181709	011/196819-68-71
CMIRL LIGURIA CIMA – SAVONA	010/5740983 019/23027240/259	010/5305934 centralino 010/5958165 uff. meteo 3484452703 rep. meteo
ARPA LOMBARDIA	02/69666248	02/67655595 Referente 02/67652471
CENTRO GEOF. PREALPINO	0332/237143	VA 0332/235491
SERV. METEO- TRENTINO	0461/ 238305	0461/494877/ 1
ARPAV VENETO Servizio Meteorologico Regionale	049/9925502 PD	PD 049/9998111(REP) 049/9998128 SALA OP.
CENTRO PREVISIONI E SEGNALAZIONI MAREE VENEZIA	041/2748580 041/5210378	041/2748787
ARPA – OSMER FRIULI VENEZIA GIULIA	0432/934100	0432/934111 REP 348-2478240
CF EMILIA-ROMAGNA	051/6497501 051/5274352 (entrambi)	SALA OP. 051/6497606
LAMMA TOSCANA	055-4483092 055-444083 (preannunciare telefonicamente)	055-448301
<b>X</b> CF CALABRIA	0961-531122	
CF CAMPANIA	081-2323851	
ARPAS – SARDEGNA	079/262681	SS 079/258600



## PRESIDENZA DEL CONSIGLIO DEI MINISTRI DIPARTIMENTO DELLA PROTEZIONE CIVILE

Qualifica di Precedenza		Classifica di Segretezza			Spazio Riservato al Centro Trasmissioni						
Ordinario	Urgente	Non Classificato	Riservato	Segreto	Ora di Ricezione	Ora di Trasmissione	Sistema di trasmissione				Note dell'operatore
							Telex	Fono	Corr.	FAX	

**DA: DIPARTIMENTO PROTEZIONE CIVILE – VIA ULPIANO, 11 00193 ROMA-**

**AI RESPONSABILI PROTEZIONE CIVILE CENTRI FUNZIONALI E SERV. METEO REGIONI:**  
**CAMPANIA, CALABRIA, BASILICATA, PUGLIA E SICILIA.**

**LORO SEDI**

**ALLE PREFETTURE - UFFICI TERRITORIALI DI GOVERNO DI:**  
**CALABRIA, BASILICATA, PUGLIA E SICILIA.**

**LORO SEDI**

**PER CONOSCENZA ALLE PREFETTURE - UFFICI TERRITORIALI DI GOVERNO DI:**  
**CAMPANIA.**

**LORO SEDI**

- MIN. INTERNO DIPARTIMENTO VV.FF. SOCC. PUB. DIF. CIV.  
CENTRO OPERATIVO NAZIONALE FAX 064814695 RM
- MIN. POL. AGR. AL. E FORESTALI  
CORPO FORESTALE DELLO STATO/ SALA OPERATIVA METEOMONT FAX 06/4745717 RM
- MIN. INFRASTRUTTURE E TRASPORTI FAX 0644125105  
FAX 065922737
- AM/SALA SITUAZIONI TEL. 06/49865066-5823-5824 FAX 06/49864503
- CNMCA/SALA OP TEL. 06/91294021 FAX. 06/91293225
- COIDIFESA ROMA FAX 06/46919003
- SMD/TLC TEL. 06/46913296 FAX 06/46912043
- COMANDO FORZE DI DIFESA INTERREGIONALE NORD FAX 049/8202083
- COMANDO FORZE DI DIFESA INTERREGIONALE SUD comfod2@postacert.difesa.it
- ISPRA – S.O. FAX 06/5016682
- ENEL - (PROCIV) FAX 06/83052795
- TERNA SPA TEL 06/83138282 RM FAX 06/81655294
- 2i RETE GAS [ingegneria@pec.2iretegas.it](mailto:ingegneria@pec.2iretegas.it) FAX 02/93473328
- COM.GEN. CAP.DI PORTO/ SALA OP. FAX 06/59084793 RM  
FAX 06/5922737
- ENAV S.p.A. protocollogenerale@pec.enav.it
- ENAV FUNZIONE METEOROLOGIA marco.tadini@enav.it
- ENAV SETTORE GESTIONE OPERATIVA paolo.ciolli@enav.it
- UPM ROMA (ENAV) upm.roma@enav.it
- UPM MILANO (ENAV) upm.milano@enav.it
- ENAC UFF. SALA CRISI E GESTIONI EVENTI TEL 06/44596475 FAX 06/44596538

**AVVISO N.° 16037**

**Prot n° RIA/ 13452 del 12/3/2016**

**OGGETTO: AVVISO DI CONDIZIONI METEOROLOGICHE AVVERSE.**

**ESTENSIONE E SEGUITO: AVVISO N° 16035 Prot n° RIA/13134 del 10/3/2016.**

**AVVISO N° 16036 Prot n° RIA/13375 del 11/3/2016.**

**RIFE././ DIRETTIVA PRESIDENTE DEL CONSIGLIO DEI MINISTRI 27-2-2004. "INDIRIZZI OPERATIVI PER LA GESTIONE ORGANIZZATIVA E FUNZIONALE DEL SISTEMA DI ALLERTAMENTO NAZIONALE E REGIONALE PER IL RISCHIO IDROGEOLOGICO E IDRAULICO AI FINI DI PROTEZIONE CIVILE".**

1. UN VORTICE DEPRESSIONARIO SI MANTIENE ATTIVO SULLE NOSTRE REGIONI MERIDIONALI, DOVE PERSISTERANNO, ANCHE PER DOMANI, CONDIZIONI DI SPICCATA INSTABILITÀ.
2. PER QUANTO ESPOSTO NEL BOLLETTINO DI VIGILANZA METEOROLOGICA NAZIONALE DI IERI, VENERDI 11 MARZO 2016, ELABORATO SULLA BASE DELLA CONCERTAZIONE SINOTTICA ODIERNA, NELL'AMBITO DEL GRUPPO TECNICO CON IL SERVIZIO METEOROLOGICO DELL'AERONAUTICA MILITARE E I SETTORI METEO DEI CENTRI FUNZIONALI DELLE REGIONI PIEMONTE ED EMILIA-ROMAGNA; PRESO ATTO DELL'AVVISO DI AVVERSE CONDIZIONI METEO EMESSE DALLA REGIONE CAMPANIA; TENUTO CONTO DELL'AVVISO METEO EMESSE DAL CNMCA; SULLA BASE DEI MODELLI E DELLE INFORMAZIONI DISPONIBILI, ALLE ORE 12.00 DI OGGI, SABATO 12 MARZO 2016, SI EMETTE IL SEGUENTE:

**AVVISO DI CONDIZIONI METEOROLOGICHE AVVERSE**

**"DAL PRIMO POMERIGGIO DI OGGI, SABATO 12 MARZO 2016, E PER LE SUCCESSIVE 24-36 ORE, SI PREVEDE IL PERSISTERE DI PRECIPITAZIONI DA SPARSE A DIFFUSE, ANCHE A CARATTERE DI ROVESCIO O TEMPORALE, SULLA SICILIA.**

**DALLA SERATA DI OGGI, SABATO 12 MARZO 2016, E PER LE SUCCESSIVE 18-24 ORE, SI PREVEDONO PRECIPITAZIONI DA SPARSE A DIFFUSE, ANCHE A CARATTERE DI ROVESCIO O TEMPORALE, SULLA CAMPANIA, SPECIE SETTORI MERIDIONALI ED ORIENTALI.**

**DALLA MATTINATA DI DOMANI, DOMENICA 13 MARZO 2016, E PER LE SUCCESSIVE 24-36 ORE, SI PREVEDE IL PERSISTERE DI PRECIPITAZIONI DA SPARSE A DIFFUSE, ANCHE A CARATTERE DI ROVESCIO O TEMPORALE, SU CALABRIA, BASILICATA E PUGLIA.**

**I FENOMENI SARANNO ACCOMPAGNATI, SU TUTTE LE REGIONI MENZIONATE, DA ROVESCII DI FORTE INTENSITA', FREQUENTE ATTIVITA' ELETTRICA, FORTI RAFFICHE DI VENTO E LOCALI GRANDINATE."**

3. PER LE REGIONI INTERESSATE SI CONFERMANO LE RACCOMANDAZIONI CONTENUTE NELLA DIRETTIVA A RIFERIMENTO.
4. QUESTO DIPARTIMENTO SEGUIRA' L'EVOLVERSI DELLA SITUAZIONE TRAMITE I SUCCESSIVI BOLLETTINI DI VIGILANZA EMESSE SUL SITO INTERNET <http://www.protezionecivile.gov.it/>, AI QUALI SI PREGA DI PORRE ATTENZIONE.
5. **AI DIRETTI DESTINATARI DEL PRESENTE MESSAGGIO SI COMUNICA CHE LA RICEVUTA DI TRASMISSIONE DELL'INVIO A MEZZO FAX RAPPRESENTERA', PER QUESTO DIPARTIMENTO, LA CERTIFICAZIONE DELL'AVVENUTA NOTIFICA.**

ROMA, 12 marzo 2016

IL DIRIGENTE DEL SERVIZIO  
PAOLA PAGLIARA

**AVVISO N.° 16037****Prot n° RIA/ 13452 del 12/3/2016**

**PRESIDENZA DEL CONSIGLIO DEI MINISTRI**  
**DIPARTIMENTO DELLA PROTEZIONE CIVILE**  
**CENTRO FUNZIONALE CENTRALE – SETTORE METEO**  
 Numeri di fax degli **ENTI DELLO STATO** in indirizzo nel tele:

	ENTI	NUMERO FAX	INDIRIZZO
X	CG CARABINIERI - SALA OPERATIVA	06/80982486	
X	DIPARTIMENTO DELLA PUBBLICA SICUREZZA – DIR. CENTR. POLIZIA STRADALE E FERROVIARIA, COMUNICAZIONI E REPARTI SPECIALI – SERVIZIO POLIZIA STRADALE	06/46530434	
X	SALA OPERATIVA - CORPO DI POLIZIA PENITENZIARIA	06/45506392	
	STRADA DEI PARCHI	06/41592439 RM	06/4111621 - 41592314
X	AISCAT	06/4746968	06/4827163
X	AUTOSTRADAE SPA	FAX 06/43634640 FAX 06/43632131 FAX 06/43632191 <b><u>SOLO DI DOMENICA E/O</u></b> <b><u>FESTIVO FAX :</u></b> <b><u>06/43632131</u></b>	RM 06/43632141 <b><u>PREANNUNCIARE</u></b> <b><u>TELEFONICAMENTE ALLO</u></b> <b><u>06/43632141</u></b>
	COM. TR. ALPINE METEOMONT	Pec : <a href="mailto:meteomont@postacert.difesa.it">meteomont@postacert.difesa.it</a> e-mail: <a href="mailto:userv@comalp.esercito.difesa.it">userv@comalp.esercito.difesa.it</a>	
X	CFS.SVZ- METEOMONT	FAX 06/7219664	RM 06/ 72466253 -270
	REGIONE LAZIO – DIREZIONE RISORSE IDRICHE E DIFESA DEL SUOLO	FAX 06/51687416	RM 06/51687379
	AIPO	FAX 0521/797376 FAX 0131/260195	0521/797291 AL 0131/266258 - 254095
X	ANAS	Fax 06/44463421	RM
X	TELECOM	Fax 06/41861507 Fax 06/41860174	
X	VODAFONE	FAX 02/41433644	
X	WIND	FAX 06/83115402 06/83115402 h24	
X	F.S. S.p.A.	06/44102828 06/44102289	RM
X	Dir. Gen. Dighe Infr. Idriche ed Elettriche	06/989532740	06/44442839
X	Poste Italiane - Presidio Protezione e difesa civile	06/98680080	

**AVVISO N.° 16037****Prot n° RIA/ 13452 del 12/3/2016**



**PRESIDENZA DEL CONSIGLIO DEI MINISTRI  
DIPARTIMENTO DELLA PROTEZIONE CIVILE  
CENTRO FUNZIONALE CENTRALE – SETTORE METEO**

Numeri di fax dei **RESPONSABILI DEI CENTRI FUNZIONALI DECENTRATI** in indirizzo nel tele:

	<b>REGIONE</b>	<b>RECAPITO FAX</b>	<b>RECAPITO TEL</b>
	VALLE D'AOSTA	0165/272291	0165/272650
	PIEMONTE	011/3181709	011/3168292
	LIGURIA	010/5740983 (=S.M.)	010/6437510
	LOMBARDIA	02/69901091	
	PROV. AUT. TRENTO	0461/981231 (=S.M.)	
	PROV. AUT. BOLZANO	0471/289271 0471/920043	0471/414763
	VENETO	041/2794015	
	FRIULI VENEZIA GIULIA	0432/928681	0432/923333
	EMILIA-ROMAGNA	051/5274352 051/6497501 (=S.M./P.C.)	
	TOSCANA	050/915318 055/4483092 – 055/4622740	
	UMBRIA	0742/329301	0742/630711 – 3357757395 (rep.)
	MARCHE	071/8067709	071/8067745
	LAZIO	06/44702876	
	ABRUZZO	0862/362848 - 085/691700	0862/314311 - 085/63933
	SARDEGNA	070/6062398 – 070/272485	
<b>X</b>	CAMPANIA	081/2323851	081/2323111
	MOLISE	0874/779977	0874/7791
<b>X</b>	BASILICATA	SOSPESO	
<b>X</b>	CALABRIA	0961/531122	0961/531131
<b>X</b>	PUGLIA	080/5802277 – 080/5802278	
<b>X</b>	SICILIA	091/7071937	091/7071999

AGGIORNAMENTO: 17-02-2016

**AVVISO N.° 16037****Prot n° RIA/ 13452 del 12/3/2016**

**PRESIDENZA DEL CONSIGLIO DEI MINISTRI**  
**DIPARTIMENTO DELLA PROTEZIONE CIVILE**  
 CENTRO FUNZIONALE CENTRALE – SETTORE METEO

Numeri di fax degli **ENTI REGIONALI DI PROTEZIONE CIVILE** in indirizzo nel tele:

	REGIONE	RECAPITO FAX	RECAPITO TEL
	VALLE D'AOSTA	800238222 (S.OP.)	
	PIEMONTE	011/740001 – 4325916	011/4321306 335/6998046-33-32
	LIGURIA	010/5485.709 010/5700373	010/5485.990 – 991 - 992 S.OP. 010/5485990-1-2-3
	LOMBARDIA	02/69901091-02/69777782- 02/67655410-02/67655730- 02/67652853 (TUTTI)	800/061160
	PROV. AUT. TRENTO	0461/492305	
	PROV. AUT. BOLZANO	0471/416059	
	VENETO	041/2794712 - 5382139 (ENTRAMBI)	800990009 (REP)
	FRIULI VENEZIA GIULIA	040/3773702 0432/928681 (ENTRAMBI)	
	EMILIA-ROMAGNA	051/5274418 emergenze 051/5274829 051/5274768 entrambi	051/5274200-5274404 COR PROCIV 335/6326953 348/7977560 FUNZ. REPERIBILE
	TOSCANA	055/437 7068 – FAX EME 055/430285	055/32684
	UMBRIA	075/5042732 + 075/5042629 ENTRAMBI	
	MARCHE	071/8062419 – 8064123	
	LAZIO	06/51683596 - 3597 (ENTRAMBI)	803555 06/51686410 06/98012327
	ABRUZZO	0862/313060	0862/3631 - 363282
	SARDEGNA	070/6064865 070/6066781	
<b>X</b>	CAMPANIA	081/2323860	
	MOLISE	0874/311872 0874/424407	0874/3141
<b>X</b>	BASILICATA	0971/668519	335/7555950
<b>X</b>	CALABRIA	0961/368871-81 0961/7673310	0961/768111 0961/7673 800222211
<b>X</b>	PUGLIA	080/5372310 - 080/5802272	
<b>X</b>	SICILIA	091/7074796	800458787

AGGIORNAMENTO: 17-02-2016



**AVVISO N.° 16037****Prot n° RIA/ 13452 del 12/3/2016**

**PRESIDENZA DEL CONSIGLIO DEI MINISTRI**  
**DIPARTIMENTO DELLA PROTEZIONE CIVILE**  
**CENTRO FUNZIONALE CENTRALE –SETTORE METEO**

Numeri di fax dei **SERVIZI METEO REGIONALI E CENTRI DI COMPETENZA** in indirizzo nel tele:

ENTI	FAX	TELEFONO
PIEMONTE	011/3181709	011/196819-68-71
CMIRL LIGURIA CIMA – SAVONA	010/5740983 019/23027240/259	010/5305934 centralino 010/5958165 uff. meteo 3484452703 rep. meteo
ARPA LOMBARDIA	02/69666248	02/67655595 Referente 02/67652471
CENTRO GEOF. PREALPINO	0332/237143	VA 0332/235491
SERV. METEO- TRENINO	0461/ 238305	0461/494877/ 1
ARPAV VENETO Servizio Meteorologico Regionale	049/9925502 PD	PD 049/9998111(REP) 049/9998128 SALA OP.
CENTRO PREVISIONI E SEGNALAZIONI MAREE VENEZIA	041/2748580 041/5210378	041/2748787
ARPA – OSMER FRIULI VENEZIA GIULIA	0432/934100	0432/934111 REP 348-2478240
CF EMILIA-ROMAGNA	051/6497501 051/5274352 (entrambi)	SALA OP. 051/6497606
LAMMA TOSCANA	055-4483092 055-444083 (preannunciare telefonicamente)	055-448301
<b>X</b> CF CALABRIA	0961-531122	
<b>X</b> CF CAMPANIA	081-2323851	
ARPAS – SARDEGNA	079/262681	SS 079/258600



## PRESIDENZA DEL CONSIGLIO DEI MINISTRI DIPARTIMENTO DELLA PROTEZIONE CIVILE

Qualifica di Precedenza		Classifica di Segretezza			Spazio Riservato al Centro Trasmissioni						Note dell'operatore
Ordinario	Urgente	Non Classificato	Riservato	Segreto	Ora di Ricezione	Ora di Trasmissione	Sistema di trasmissione				
							Telex	Fono	Corr.	FAX	

**DA: DIPARTIMENTO PROTEZIONE CIVILE – VIA ULPIANO, 11 00193 ROMA-**

**AI RESPONSABILI PROTEZIONE CIVILE CENTRI FUNZIONALI E SERV. METEO REGIONI:  
PIEMONTE, LOMBARDIA, LIGURIA, CALABRIA, BASILICATA E PUGLIA.**

**LORO SEDI**

**ALLE PREFETTURE - UFFICI TERRITORIALI DI GOVERNO DI:  
CALABRIA, BASILICATA E PUGLIA.**

**LORO SEDI**

**PER CONOSCENZA ALLE PREFETTURE - UFFICI TERRITORIALI DI GOVERNO DI:  
PIEMONTE, LOMBARDIA E LIGURIA.**

**LORO SEDI**

- MIN. INTERNO DIPARTIMENTO VV.FF. SOCC. PUB. DIF. CIV.  
CENTRO OPERATIVO NAZIONALE FAX 064814695 RM
- MIN. POL. AGR. AL. E FORESTALI  
CORPO FORESTALE DELLO STATO/ SALA OPERATIVA METEOMONT FAX 06/4745717 RM
- MIN. INFRASTRUTTURE E TRASPORTI FAX 0644125105  
FAX 065922737
- AM/SALA SITUAZIONI TEL. 06/49865066-5823-5824 FAX 06/49864503
- CNMCA/SALA OP TEL. 06/91294021 FAX. 06/91293225
- COIDIFESA ROMA FAX 06/46919003
- SMD/TLC TEL. 06/46913296 FAX 06/46912043
- COMANDO FORZE DI DIFESA INTERREGIONALE NORD FAX 049/8202083
- COMANDO FORZE DI DIFESA INTERREGIONALE SUD comfod2@postacert.difesa.it
- ISPRA – S.O. FAX 06/5016682
- ENEL - (PROCIV) FAX 06/83052795
- TERNA SPA TEL 06/83138282 RM FAX 06/81655294
- 2i RETE GAS [ingegneria@pec.2iretegas.it](mailto:ingegneria@pec.2iretegas.it) FAX 02/93473328
- COM.GEN. CAP.DI PORTO/ SALA OP. FAX 06/59084793 RM  
FAX 06/5922737
- ENAV S.p.A. protocollogenerale@pec.enav.it
- ENAV FUNZIONE METEOROLOGIA marco.tadini@enav.it
- ENAV SETTORE GESTIONE OPERATIVA paolo.ciolli@enav.it
- UPM ROMA (ENAV) upm.roma@enav.it
- UPM MILANO (ENAV) upm.milano@enav.it
- ENAC UFF. SALA CRISI E GESTIONI EVENTI TEL 06/44596475 FAX 06/44596538

**AVVISO N.° 16038****Prot n° RIA/ 13900 del 15/3/2016****OGGETTO: AVVISO DI CONDIZIONI METEOROLOGICHE AVVERSE.**

RIFE./ **DIRETTIVA PRESIDENTE DEL CONSIGLIO DEI MINISTRI 27-2-2004. "INDIRIZZI OPERATIVI PER LA GESTIONE ORGANIZZATIVA E FUNZIONALE DEL SISTEMA DI ALLERTAMENTO NAZIONALE E REGIONALE PER IL RISCHIO IDROGEOLOGICO E IDRAULICO AI FINI DI PROTEZIONE CIVILE".**

1. IL MOTO RETROGRADO DI UN MINIMO A NORD DELL'ARCO ALPINO APPORTERA', DALLA SERATA DI OGGI, UN PEGGIORAMENTO SUL NORD ITALIA, CON PRECIPITAZIONI ANCHE A CARATTERE NEVOSO FINO A QUOTE MOLTO BASSE. INOLTRE DOMANI LA FORMAZIONE DI UN'AREA D'INSTABILITA' SULLO IONIO, DETERMINERA' FENOMENI A CARATTERE TEMPORALESCO, SPECIE IN SERATA, SULLE ESTREME REGIONI MERIDIONALI.
2. PER QUANTO ESPOSTO NEL BOLLETTINO DI VIGILANZA METEOROLOGICA NAZIONALE DI OGGI, MARTEDI 15 MARZO 2016, ELABORATO SULLA BASE DELLA CONCERTAZIONE SINOTTICA ODIERNA, NELL'AMBITO DEL GRUPPO TECNICO CON IL SERVIZIO METEOROLOGICO DELL'AERONAUTICA MILITARE E I SETTORI METEO DEI CENTRI FUNZIONALI DELLE REGIONI PIEMONTE ED EMILIA-ROMAGNA; PRESO ATTO DEGLI AVVISI DI AVVERSE CONDIZIONI METEO EMESSI DALLE REGIONI PIEMONTE, LIGURIA E LOMBARDIA; TENUTO CONTO DELL'AVVISO METEO EMESSO DAL CNMCA; SULLA BASE DEI MODELLI E DELLE INFORMAZIONI DISPONIBILI, ALLE ORE 15.30 DI OGGI, MARTEDI 15 MARZO 2016, SI EMETTE IL SEGUENTE:

**AVVISO DI CONDIZIONI METEOROLOGICHE AVVERSE**

**"DALLA TARDA SERATA DI OGGI, MARTEDI 15 MARZO 2016, E PER LE SUCCESSIVE 24-36 ORE, SI PREVEDONO NEVICATE AL DI SOPRA DEI 400-500 METRI SU PIEMONTE, LIGURIA E LOMBARDIA, LOCALMENTE FINO A 200-400 METRI SUL BASSO PIEMONTE, CON APPORTI AL SUOLO MODERATI O ABBONDANTI.**

**DALLA SERATA DI DOMANI, MERCOLEDI 16 MARZO 2016, E PER LE SUCCESSIVE 24-36 ORE, SI PREVEDONO PRECIPITAZIONI, A PREVALENTE CARATTERE DI ROVESCIO O TEMPORALE, SU CALABRIA E BASILICATA, IN SUCCESSIVA ESTENSIONE ALLA PUGLIA, SPECIE SUI SETTORI IONICI.**

**I FENOMENI SARANNO ACCOMPAGNATI DA ROVESCI DI FORTE INTENSITA', FREQUENTE ATTIVITA' ELETTRICA, FORTI RAFFICHE DI VENTO E LOCALI GRANDINATE."**

3. PER LE REGIONI INTERESSATE SI CONFERMANO LE RACCOMANDAZIONI CONTENUTE NELLA DIRETTIVA A RIFERIMENTO.
4. QUESTO DIPARTIMENTO SEGUIRA' L'EVOLVERSI DELLA SITUAZIONE TRAMITE I SUCCESSIVI BOLLETTINI DI VIGILANZA EMESSI SUL SITO INTERNET <http://www.protezionecivile.gov.it/>, AI QUALI SI PREGA DI PORRE ATTENZIONE.
5. **AI DIRETTI DESTINATARI DEL PRESENTE MESSAGGIO SI COMUNICA CHE LA RICEVUTA DI TRASMISSIONE DELL'INVIO A MEZZO FAX RAPPRESENTERA', PER QUESTO DIPARTIMENTO, LA CERTIFICAZIONE DELL'AVVENUTA NOTIFICA.**

ROMA, 15 marzo 2016

IL DIRIGENTE DELL'UFFICIO  
ROBERTO OREFICINI ROSI

**AVVISO N.° 16038****Prot n° RIA/ 13900 del 15/3/2016**

**PRESIDENZA DEL CONSIGLIO DEI MINISTRI**  
**DIPARTIMENTO DELLA PROTEZIONE CIVILE**  
**CENTRO FUNZIONALE CENTRALE – SETTORE METEO**  
 Numeri di fax degli **ENTI DELLO STATO** in indirizzo nel tele:

	ENTI	NUMERO FAX	INDIRIZZO
X	CG CARABINIERI - SALA OPERATIVA	06/80982486	
X	DIPARTIMENTO DELLA PUBBLICA SICUREZZA – DIR. CENTR. POLIZIA STRADALE E FERROVIARIA, COMUNICAZIONI E REPARTI SPECIALI – SERVIZIO POLIZIA STRADALE	06/46530434	
X	SALA OPERATIVA - CORPO DI POLIZIA PENITENZIARIA	06/45506392	
	STRADA DEI PARCHI	06/41592439 RM	06/4111621 - 41592314
X	AISCAT	06/4746968	06/4827163
X	AUTOSTRADAE SPA	FAX 06/43634640 FAX 06/43632131 FAX 06/43632191 <b><u>SOLO DI DOMENICA E/O</u></b> <b><u>FESTIVO FAX :</u></b> <b><u>06/43632131</u></b>	RM 06/43632141 <b><u>PREANNUNCIARE</u></b> <b><u>TELEFONICAMENTE ALLO</u></b> <b><u>06/43632141</u></b>
X	COM. TR. ALPINE METEOMONT	Pec : <a href="mailto:meteomont@postacert.difesa.it">meteomont@postacert.difesa.it</a> e-mail: <a href="mailto:userv@comalp.esercito.difesa.it">userv@comalp.esercito.difesa.it</a>	
X	CFS.SVZ- METEOMONT	FAX 06/7219664	RM 06/ 72466253 -270
	REGIONE LAZIO – DIREZIONE RISORSE IDRICHE E DIFESA DEL SUOLO	FAX 06/51687416	RM 06/51687379
X	AIPO	FAX 0521/797376 FAX 0131/260195	0521/797291 AL 0131/266258 - 254095
X	ANAS	Fax 06/44463421	RM
X	TELECOM	Fax 06/41861507 Fax 06/41860174	
X	VODAFONE	FAX 02/41433644	
X	WIND	FAX 06/83115402 06/83115402 h24	
X	F.S. S.p.A.	06/44102828 06/44102289	RM
X	Dir. Gen. Dighe Infr. Idriche ed Elettriche	06/989532740	06/44442839
X	Poste Italiane - Presidio Protezione e difesa civile	06/98680080	

**AVVISO N.° 16038****Prot n° RIA/ 13900 del 15/3/2016**



**PRESIDENZA DEL CONSIGLIO DEI MINISTRI**  
**DIPARTIMENTO DELLA PROTEZIONE CIVILE**  
**CENTRO FUNZIONALE CENTRALE – SETTORE METEO**

Numeri di fax dei **RESPONSABILI DEI CENTRI FUNZIONALI DECENTRATI** in indirizzo nel tele:

	REGIONE	RECAPITO FAX	RECAPITO TEL
	VALLE D'AOSTA	0165/272291	0165/272650
<b>X</b>	PIEMONTE	011/3181709	011/3168292
<b>X</b>	LIGURIA	010/5740983 (=S.M.)	010/6437510
<b>X</b>	LOMBARDIA	02/69901091	
	PROV. AUT. TRENTO	0461/981231 (=S.M.)	
	PROV. AUT. BOLZANO	0471/289271 0471/920043	0471/414763
	VENETO	041/2794015	
	FRIULI VENEZIA GIULIA	0432/928681	0432/923333
	EMILIA-ROMAGNA	051/5274352 051/6497501 (=S.M./P.C.)	
	TOSCANA	050/915318 055/4483092 – 055/4622740	
	UMBRIA	0742/329301	0742/630711 – 3357757395 (rep.)
	MARCHE	071/8067709	071/8067745
	LAZIO	06/44702876	
	ABRUZZO	0862/362848 - 085/691700	0862/314311 - 085/63933
	SARDEGNA	070/6062398 – 070/272485	
	CAMPANIA	081/2323851	081/2323111
	MOLISE	0874/779977	0874/7791
<b>X</b>	BASILICATA	SOSPESO	
<b>X</b>	CALABRIA	0961/531122	0961/531131
<b>X</b>	PUGLIA	080/5802277 – 080/5802278	
	SICILIA	091/7071937	091/7071999

AGGIORNAMENTO: 17-02-2016

**AVVISO N.° 16038****Prot n° RIA/ 13900 del 15/3/2016**

**PRESIDENZA DEL CONSIGLIO DEI MINISTRI**  
**DIPARTIMENTO DELLA PROTEZIONE CIVILE**  
 CENTRO FUNZIONALE CENTRALE – SETTORE METEO

Numeri di fax degli **ENTI REGIONALI DI PROTEZIONE CIVILE** in indirizzo nel tele:

	REGIONE	RECAPITO FAX	RECAPITO TEL
	VALLE D'AOSTA	800238222 (S.OP.)	
<b>X</b>	PIEMONTE	011/740001 – 4325916	011/4321306 335/6998046-33-32
<b>X</b>	LIGURIA	010/5485.709 010/5700373	010/5485.990 – 991 - 992 S.OP. 010/5485990-1-2-3
<b>X</b>	LOMBARDIA	02/69901091-02/69777782- 02/67655410-02/67655730- 02/67652853 (TUTTI)	800/061160
	PROV. AUT. TRENTO	0461/492305	
	PROV. AUT. BOLZANO	0471/416059	
	VENETO	041/2794712 - 5382139 (ENTRAMBI)	800990009 (REP)
	FRIULI VENEZIA GIULIA	040/3773702 0432/928681 (ENTRAMBI)	
	EMILIA-ROMAGNA	051/5274418 emergenze 051/5274829 051/5274768 entrambi	051/5274200-5274404 COR PROCIV 335/6326953 348/7977560 FUNZ. REPERIBILE
	TOSCANA	055/437 7068 – FAX EME 055/430285	055/32684
	UMBRIA	075/5042732 + 075/5042629 ENTRAMBI	
	MARCHE	071/8062419 – 8064123	
	LAZIO	06/51683596 - 3597 (ENTRAMBI)	803555 06/51686410 06/98012327
	ABRUZZO	0862/313060	0862/3631 - 363282
	SARDEGNA	070/6064865 070/6066781	
	CAMPANIA	081/2323860	
	MOLISE	0874/311872 0874/424407	0874/3141
<b>X</b>	BASILICATA	0971/668519	335/7555950
<b>X</b>	CALABRIA	0961/368871-81 0961/7673310	0961/768111 0961/7673 800222211
<b>X</b>	PUGLIA	080/5372310 - 080/5802272	
	SICILIA	091/7074796	800458787

AGGIORNAMENTO: 17-02-2016

**AVVISO N.° 16038****Prot n° RIA/ 13900 del 15/3/2016**

**PRESIDENZA DEL CONSIGLIO DEI MINISTRI**  
**DIPARTIMENTO DELLA PROTEZIONE CIVILE**  
**CENTRO FUNZIONALE CENTRALE –SETTORE METEO**

Numeri di fax dei **SERVIZI METEO REGIONALI E CENTRI DI COMPETENZA** in indirizzo nel tele:

	ENTI	FAX	TELEFONO
<b>X</b>	PIEMONTE	011/3181709	011/196819-68-71
<b>X</b>	CMIRL LIGURIA CIMA – SAVONA	010/5740983 019/23027240/259	010/5305934 centralino 010/5958165 uff. meteo 3484452703 rep. meteo
<b>X</b>	ARPA LOMBARDIA	02/69666248	02/67655595 Referente 02/67652471
<b>X</b>	CENTRO GEOF. PREALPINO	0332/237143	VA 0332/235491
	SERV. METEO- TRENINO	0461/ 238305	0461/494877/ 1
	ARPAV VENETO Servizio Meteorologico Regionale	049/9925502 PD	PD 049/9998111(REP) 049/9998128 SALA OP.
	CENTRO PREVISIONI E SEGNALAZIONI MAREE VENEZIA	041/2748580 041/5210378	041/2748787
	ARPA – OSMER FRIULI VENEZIA GIULIA	0432/934100	0432/934111 REP 348-2478240
	CF EMILIA-ROMAGNA	051/6497501 051/5274352 (entrambi)	SALA OP. 051/6497606
	LAMMA TOSCANA	055-4483092 055-444083 (preannunciare telefonicamente)	055-448301
<b>X</b>	CF CALABRIA	0961-531122	
	CF CAMPANIA	081-2323851	
	ARPAS – SARDEGNA	079/262681	SS 079/258600



## PRESIDENZA DEL CONSIGLIO DEI MINISTRI DIPARTIMENTO DELLA PROTEZIONE CIVILE

Qualifica di Precedenza		Classifica di Segretezza			Spazio Riservato al Centro Trasmissioni						Note dell'operatore
Ordinario	Urgente	Non Classificato	Riservato	Segreto	Ora di Ricezione	Ora di Trasmissione	Sistema di trasmissione				
							Telex	Fono	Corr.	FAX	

**DA: DIPARTIMENTO PROTEZIONE CIVILE – VIA ULPIANO, 11 00193 ROMA-**

**AI RESPONSABILI PROTEZIONE CIVILE CENTRI FUNZIONALI E SERV. METEO REGIONI:  
CAMPANIA, SICILIA, MOLISE ED ABRUZZO.**

**LORO SEDI**

**ALLE PREFETTURE - UFFICI TERRITORIALI DI GOVERNO DI:  
SICILIA, MOLISE ED ABRUZZO.**

**LORO SEDI**

**PER CONOSCENZA ALLE PREFETTURE - UFFICI TERRITORIALI DI GOVERNO DI:  
CAMPANIA.**

**LORO SEDI**

- MIN. INTERNO DIPARTIMENTO VV.FF. SOCC. PUB. DIF. CIV.  
CENTRO OPERATIVO NAZIONALE FAX 064814695 RM
- MIN. POL. AGR. AL. E FORESTALI  
CORPO FORESTALE DELLO STATO/ SALA OPERATIVA METEOMONT FAX 06/4745717 RM
- MIN. INFRASTRUTTURE E TRASPORTI FAX 0644125105  
FAX 065922737
- AM/SALA SITUAZIONI TEL. 06/49865066-5823-5824 FAX 06/49864503
- CNMCA/SALA OP TEL. 06/91294021 FAX. 06/91293225
- COIDIFESA ROMA FAX 06/46919003
- SMD/TLC TEL. 06/46913296 FAX 06/46912043
- COMANDO FORZE DI DIFESA INTERREGIONALE NORD FAX 049/8202083
- COMANDO FORZE DI DIFESA INTERREGIONALE SUD comfod2@postacert.difesa.it
- ISPRA – S.O. FAX 06/5016682
- ENEL - (PROCIV) FAX 06/83052795
- TERNA SPA TEL 06/83138282 RM FAX 06/81655294
- 2i RETE GAS [ingegneria@pec.2iretegas.it](mailto:ingegneria@pec.2iretegas.it) FAX 02/93473328
- COM.GEN. CAP.DI PORTO/ SALA OP. FAX 06/59084793 RM  
FAX 06/5922737
- ENAV S.p.A. protocollogenerale@pec.enav.it
- ENAV FUNZIONE METEOROLOGIA marco.tadini@enav.it
- ENAV SETTORE GESTIONE OPERATIVA paolo.ciolli@enav.it
- UPM ROMA (ENAV) upm.roma@enav.it
- UPM MILANO (ENAV) upm.milano@enav.it
- ENAC UFF. SALA CRISI E GESTIONI EVENTI TEL 06/44596475 FAX 06/44596538



**AVVISO N.° 16039**

**Prot n° RIA/ 14064 del 16/3/2016**

**OGGETTO: AVVISO DI CONDIZIONI METEOROLOGICHE AVVERSE.**  
**ESTENSIONE: AVVISO N.° 16038 Prot n° RIA/ 13900 del 15/3/2016.**

**RIFE./ DIRETTIVA PRESIDENTE DEL CONSIGLIO DEI MINISTRI 27-2-2004. "INDIRIZZI OPERATIVI PER LA GESTIONE ORGANIZZATIVA E FUNZIONALE DEL SISTEMA DI ALLERTAMENTO NAZIONALE E REGIONALE PER IL RISCHIO IDROGEOLOGICO E IDRAULICO AI FINI DI PROTEZIONE CIVILE".**

1. UN'AMPIA CIRCOLAZIONE DEPRESSIONARIA IN QUOTA, PRESENTE SUL MEDITERRANEO CENTRO-OCCIDENTALE, FAVORISCE LO SVILUPPO DI UN MINIMO SECONDARIO SUL MERIDIONE ITALIANO CHE ACCENTUERA' PROGRESSIVAMENTE L'INSTABILITA', ESTENDENDOLA DAL SETTORE IONICO AL MEDIO VERSANTE ADRIATICO NELLA GIORNATA DI DOMANI.
2. PER QUANTO ESPOSTO NEL BOLLETTINO DI VIGILANZA METEOROLOGICA NAZIONALE DI IERI, MARTEDI 15 MARZO 2016, E SULLA BASE DELLA CONCERTAZIONE SINOTTICA ODIERNA, NELL'AMBITO DEL GRUPPO TECNICO CON IL SERVIZIO METEOROLOGICO DELL'AERONAUTICA MILITARE E I SETTORI METEO DEI CENTRI FUNZIONALI DELLE REGIONI PIEMONTE ED EMILIA-ROMAGNA; PRESO ATTO DELL'AVVISO DI AVVERSE CONDIZIONI METEO EMESSE DALLA REGIONE CAMPANIA; SULLA BASE DEI MODELLI E DELLE INFORMAZIONI DISPONIBILI, ALLE ORE 12.00 DI OGGI, MERCOLEDI 16 MARZO 2016, SI EMETTE IL SEGUENTE:

**AVVISO DI CONDIZIONI METEOROLOGICHE AVVERSE**

**"DAL TARDO POMERIGGIO DI OGGI, MERCOLEDI 16 MARZO 2016, E PER LE SUCCESSIVE 12-18 ORE, SI PREVEDONO PRECIPITAZIONI SPARSE, ANCHE A CARATTERE DI ROVESCIO O TEMPORALE, SULLA SICILIA, SPECIE SUI SETTORI ORIENTALI.**

**DAL PRIMO MATTINO DI DOMANI, GIOVEDI 17 MARZO 2016, E PER LE SUCCESSIVE 24-30 ORE, SI PREVEDONO PRECIPITAZIONI, ANCHE A CARATTERE DI ROVESCIO O TEMPORALE, SU CAMPANIA, MOLISE ED ABRUZZO.**

**I FENOMENI SARANNO ACCOMPAGNATI DA ROVESCI DI FORTE INTENSITA', FREQUENTE ATTIVITA' ELETTRICA, FORTI RAFFICHE DI VENTO E LOCALI GRANDINATE."**

3. PER LE REGIONI INTERESSATE SI CONFERMANO LE RACCOMANDAZIONI CONTENUTE NELLA DIRETTIVA A RIFERIMENTO.
4. QUESTO DIPARTIMENTO SEGUIRA' L'EVOLVERSI DELLA SITUAZIONE TRAMITE I SUCCESSIVI BOLLETTINI DI VIGILANZA EMESSI SUL SITO INTERNET <http://www.protezionecivile.gov.it/>, AI QUALI SI PREGA DI PORRE ATTENZIONE.
5. **AI DIRETTI DESTINATARI DEL PRESENTE MESSAGGIO SI COMUNICA CHE LA RICEVUTA DI TRASMISSIONE DELL'INVIO A MEZZO FAX RAPPRESENTERA', PER QUESTO DIPARTIMENTO, LA CERTIFICAZIONE DELL'AVVENUTA NOTIFICA.**

ROMA, 16 marzo 2016

IL DIRIGENTE DELL'UFFICIO  
ROBERTO OREFICINI ROSI

**AVVISO N.° 16039****Prot n° RIA/ 14064 del 16/3/2016**

**PRESIDENZA DEL CONSIGLIO DEI MINISTRI**  
**DIPARTIMENTO DELLA PROTEZIONE CIVILE**  
**CENTRO FUNZIONALE CENTRALE – SETTORE METEO**  
 Numeri di fax degli **ENTI DELLO STATO** in indirizzo nel tele:

	ENTI	NUMERO FAX	INDIRIZZO
X	CG CARABINIERI - SALA OPERATIVA	06/80982486	
X	DIPARTIMENTO DELLA PUBBLICA SICUREZZA – DIR. CENTR. POLIZIA STRADALE E FERROVIARIA, COMUNICAZIONI E REPARTI SPECIALI – SERVIZIO POLIZIA STRADALE	06/46530434	
X	SALA OPERATIVA - CORPO DI POLIZIA PENITENZIARIA	06/45506392	
X	STRADA DEI PARCHI	06/41592439 RM	06/4111621 - 41592314
X	AISCAT	06/4746968	06/4827163
X	AUTOSTRADAE SPA	FAX 06/43634640 FAX 06/43632131 FAX 06/43632191 <b><u>SOLO DI DOMENICA E/O</u></b> <b><u>FESTIVO FAX :</u></b> <b><u>06/43632131</u></b>	RM 06/43632141 <b><u>PREANNUNCIARE</u></b> <b><u>TELEFONICAMENTE ALLO</u></b> <b><u>06/43632141</u></b>
	COM. TR. ALPINE METEOMONT	Pec : <a href="mailto:meteomont@postacert.difesa.it">meteomont@postacert.difesa.it</a> e-mail: <a href="mailto:userv@comalp.esercito.difesa.it">userv@comalp.esercito.difesa.it</a>	
	CFS.SVZ- METEOMONT	FAX 06/7219664	RM 06/ 72466253 -270
	REGIONE LAZIO – DIREZIONE RISORSE IDRICHE E DIFESA DEL SUOLO	FAX 06/51687416	RM 06/51687379
	AIPO	FAX 0521/797376 FAX 0131/260195	0521/797291 AL 0131/266258 - 254095
X	ANAS	Fax 06/44463421	RM
X	TELECOM	Fax 06/41861507 Fax 06/41860174	
X	VODAFONE	FAX 02/41433644	
X	WIND	FAX 06/83115402 06/83115402 h24	
X	F.S. S.p.A.	06/44102828 06/44102289	RM
X	Dir. Gen. Dighe Infr. Idriche ed Elettriche	06/989532740	06/44442839
X	Poste Italiane - Presidio Protezione e difesa civile	06/98680080	

**AVVISO N.° 16039****Prot n° RIA/ 14064 del 16/3/2016**



**PRESIDENZA DEL CONSIGLIO DEI MINISTRI  
DIPARTIMENTO DELLA PROTEZIONE CIVILE  
CENTRO FUNZIONALE CENTRALE – SETTORE METEO**

Numeri di fax dei **RESPONSABILI DEI CENTRI FUNZIONALI DECENTRATI** in indirizzo nel tele:

	<b>REGIONE</b>	<b>RECAPITO FAX</b>	<b>RECAPITO TEL</b>
	VALLE D'AOSTA	0165/272291	0165/272650
	PIEMONTE	011/3181709	011/3168292
	LIGURIA	010/5740983 (=S.M.)	010/6437510
	LOMBARDIA	02/69901091	
	PROV. AUT. TRENTO	0461/981231 (=S.M.)	
	PROV. AUT. BOLZANO	0471/289271 0471/920043	0471/414763
	VENETO	041/2794015	
	FRIULI VENEZIA GIULIA	0432/928681	0432/923333
	EMILIA-ROMAGNA	051/5274352 051/6497501 (=S.M./P.C.)	
	TOSCANA	050/915318 055/4483092 – 055/4622740	
	UMBRIA	0742/329301	0742/630711 – 3357757395 (rep.)
	MARCHE	071/8067709	071/8067745
	LAZIO	06/44702876	
<b>X</b>	ABRUZZO	0862/362848 - 085/691700	0862/314311 - 085/63933
	SARDEGNA	070/6062398 – 070/272485	
<b>X</b>	CAMPANIA	081/2323851	081/2323111
<b>X</b>	MOLISE	0874/779977	0874/7791
	BASILICATA	SOSPESO	
	CALABRIA	0961/531122	0961/531131
	PUGLIA	080/5802277 – 080/5802278	
<b>X</b>	SICILIA	091/7071937	091/7071999

AGGIORNAMENTO: 17-02-2016

**AVVISO N.° 16039****Prot n° RIA/ 14064 del 16/3/2016**

**PRESIDENZA DEL CONSIGLIO DEI MINISTRI**  
**DIPARTIMENTO DELLA PROTEZIONE CIVILE**  
 CENTRO FUNZIONALE CENTRALE – SETTORE METEO

Numeri di fax degli **ENTI REGIONALI DI PROTEZIONE CIVILE** in indirizzo nel tele:

	REGIONE	RECAPITO FAX	RECAPITO TEL
	VALLE D'AOSTA	800238222 (S.OP.)	
	PIEMONTE	011/740001 – 4325916	011/4321306 335/6998046-33-32
	LIGURIA	010/5485.709 010/5700373	010/5485.990 – 991 - 992 S.OP. 010/5485990-1-2-3
	LOMBARDIA	02/69901091-02/69777782- 02/67655410-02/67655730- 02/67652853 (TUTTI)	800/061160
	PROV. AUT. TRENTO	0461/492305	
	PROV. AUT. BOLZANO	0471/416059	
	VENETO	041/2794712 - 5382139 (ENTRAMBI)	800990009 (REP)
	FRIULI VENEZIA GIULIA	040/3773702 0432/928681 (ENTRAMBI)	
	EMILIA-ROMAGNA	051/5274418 emergenze 051/5274829 051/5274768 entrambi	051/5274200-5274404 COR PROCIV 335/6326953 348/7977560 FUNZ. REPERIBILE
	TOSCANA	055/437 7068 – FAX EME 055/430285	055/32684
	UMBRIA	075/5042732 + 075/5042629 ENTRAMBI	
	MARCHE	071/8062419 – 8064123	
	LAZIO	06/51683596 - 3597 (ENTRAMBI)	803555 06/51686410 06/98012327
<b>X</b>	ABRUZZO	0862/313060	0862/3631 - 363282
	SARDEGNA	070/6064865 070/6066781	
<b>X</b>	CAMPANIA	081/2323860	
<b>X</b>	MOLISE	0874/311872 0874/424407	0874/3141
	BASILICATA	0971/668519	335/7555950
	CALABRIA	0961/368871-81	0961/768111 0961/7673 800222211
	PUGLIA	080/5372310 - 080/5802272	
<b>X</b>	SICILIA	091/7074796	800458787

AGGIORNAMENTO: 15-03-2016

**AVVISO N.° 16039****Prot n° RIA/ 14064 del 16/3/2016**

**PRESIDENZA DEL CONSIGLIO DEI MINISTRI**  
**DIPARTIMENTO DELLA PROTEZIONE CIVILE**  
**CENTRO FUNZIONALE CENTRALE –SETTORE METEO**

Numeri di fax dei **SERVIZI METEO REGIONALI E CENTRI DI COMPETENZA** in indirizzo nel tele:

ENTI	FAX	TELEFONO
PIEMONTE	011/3181709	011/196819-68-71
CMIRL LIGURIA CIMA – SAVONA	010/5740983 019/23027240/259	010/5305934 centralino 010/5958165 uff. meteo 3484452703 rep. meteo
ARPA LOMBARDIA	02/69666248	02/67655595 Referente 02/67652471
CENTRO GEOF. PREALPINO	0332/237143	VA 0332/235491
SERV. METEO- TRENTINO	0461/ 238305	0461/494877/ 1
ARPAV VENETO Servizio Meteorologico Regionale	049/9925502 PD	PD 049/9998111(REP) 049/9998128 SALA OP.
CENTRO PREVISIONI E SEGNALAZIONI MAREE VENEZIA	041/2748580 041/5210378	041/2748787
ARPA – OSMER FRIULI VENEZIA GIULIA	0432/934100	0432/934111 REP 348-2478240
CF EMILIA-ROMAGNA	051/6497501 051/5274352 (entrambi)	SALA OP. 051/6497606
LAMMA TOSCANA	055-4483092 055-444083 (preannunciare telefonicamente)	055-448301
CF CALABRIA	0961-531122	
<b>X</b> CF CAMPANIA	081-2323851	
ARPAS – SARDEGNA	079/262681	SS 079/258600



## PRESIDENZA DEL CONSIGLIO DEI MINISTRI DIPARTIMENTO DELLA PROTEZIONE CIVILE

Qualifica di Precedenza		Classifica di Segretezza			Spazio Riservato al Centro Trasmissioni						
Ordinario	Urgente	Non Classificato	Riservato	Segreto	Ora di Ricezione	Ora di Trasmissione	Sistema di trasmissione				Note dell'operatore
							Telex	Fono	Corr.	FAX	

**DA: DIPARTIMENTO PROTEZIONE CIVILE – VIA ULPIANO, 11 00193 ROMA-**

**AI RESPONSABILI PROTEZIONE CIVILE CENTRI FUNZIONALI E SERV. METEO REGIONI:**  
**EMILIA-ROMAGNA, MARCHE, UMBRIA, LAZIO, ABRUZZO, MOLISE, CAMPANIA, PUGLIA,**  
**BASILICATA, CALABRIA, SICILIA, SARDEGNA.**

**LORO SEDI**

**ALLE PREFETTURE - UFFICI TERRITORIALI DI GOVERNO DI:**  
**UMBRIA, LAZIO, ABRUZZO, MOLISE, PUGLIA, BASILICATA, CALABRIA, SICILIA.**

**LORO SEDI**

**PER CONOSCENZA ALLE PREFETTURE - UFFICI TERRITORIALI DI GOVERNO DI:**  
**EMILIA-ROMAGNA, MARCHE, CAMPANIA, SARDEGNA.**

**LORO SEDI**

- MIN. INTERNO DIPARTIMENTO VV.FF. SOCC. PUB. DIF. CIV.  
CENTRO OPERATIVO NAZIONALE FAX 064814695 RM
- MIN. POL. AGR. AL. E FORESTALI  
CORPO FORESTALE DELLO STATO/ SALA OPERATIVA METEOMONT FAX 06/4745717 RM
- MIN. INFRASTRUTTURE E TRASPORTI FAX 0644125105  
FAX 065922737
- AM/SALA SITUAZIONI TEL. 06/49865066-5823-5824 FAX 06/49864503
- CNMCA/SALA OP TEL. 06/91294021 FAX. 06/91293225
- COIDIFESA ROMA FAX 06/46919003
- SMD/TLC TEL. 06/46913296 FAX 06/46912043
- COMANDO FORZE DI DIFESA INTERREGIONALE NORD FAX 049/8202083
- COMANDO FORZE DI DIFESA INTERREGIONALE SUD comfod2@postacert.difesa.it
- ISPRA – S.O. FAX 06/5016682
- ENEL - (PROCIV) FAX 06/83052795
- TERNA SPA TEL 06/83138282 RM FAX 06/81655294
- 2i RETE GAS [ingegneria@pec.2iretegas.it](mailto:ingegneria@pec.2iretegas.it) FAX 02/93473328
- COM.GEN. CAP.DI PORTO/ SALA OP. FAX 06/59084793 RM  
FAX 06/5922737
- ENAV S.p.A. protocollogenerale@pec.enav.it
- ENAV FUNZIONE METEOROLOGIA marco.tadini@enav.it
- ENAV SETTORE GESTIONE OPERATIVA paolo.ciolli@enav.it
- UPM ROMA (ENAV) upm.roma@enav.it
- UPM MILANO (ENAV) upm.milano@enav.it
- ENAC UFF. SALA CRISI E GESTIONI EVENTI TEL 06/44596475 FAX 06/44596538

**AVVISO N.° 16040****Prot n° RIA/15287 del 22/3/2016****OGGETTO: AVVISO DI CONDIZIONI METEOROLOGICHE AVVERSE.**

RIFE././ **DIRETTIVA PRESIDENTE DEL CONSIGLIO DEI MINISTRI 27-2-2004. "INDIRIZZI OPERATIVI PER LA GESTIONE ORGANIZZATIVA E FUNZIONALE DEL SISTEMA DI ALLERTAMENTO NAZIONALE E REGIONALE PER IL RISCHIO IDROGEOLOGICO E IDRAULICO AI FINI DI PROTEZIONE CIVILE".**

1. UNA PROFONDA STRUTTURA DEPRESSIONARIA NEL CORSO DELLE PROSSIME ORE SI PORTERÀ VELOCEMENTE DALLE COSTE TUNISINE AL TIRRENO CENTRO-MERIDIONALE, INNESCANDO VENTI MOLTO FORTI NEI BASSI STRATI SU GRAN PARTE DELLE REGIONI ITALIANE E DIFFUSE CONDIZIONI DI TEMPO PERTURBATO AL CENTRO-SUD.
2. PER QUANTO ESPOSTO NEL BOLLETTINO DI VIGILANZA METEOROLOGICA NAZIONALE DI OGGI, MARTEDI 22 MARZO 2016, E SULLA BASE DELLA CONCERTAZIONE SINOTTICA ODIERNA, NELL'AMBITO DEL GRUPPO TECNICO CON IL SERVIZIO METEOROLOGICO DELL'AERONAUTICA MILITARE E I SETTORI METEO DEI CENTRI FUNZIONALI DELLE REGIONI PIEMONTE ED EMILIA-ROMAGNA; PRESO ATTO DEGLI AVVISI DI AVVERSE CONDIZIONI METEO EMESSI DALLE REGIONI EMILIA-ROMAGNA, MARCHE, CAMPANIA E SARDEGNA; TENUTO CONTO DELL'AVVISO DI AVVERSE CONDIZIONI METEO EMESSO DAL CNMCA; SULLA BASE DEI MODELLI E DELLE INFORMAZIONI DISPONIBILI, ALLE ORE 16.00 DI OGGI, MARTEDI 22 MARZO 2016, SI EMETTE IL SEGUENTE:

**AVVISO DI CONDIZIONI METEOROLOGICHE AVVERSE**

**"DAL TARDO POMERIGGIO DI OGGI, MARTEDI 22 MARZO 2016, E PER LE SUCCESSIVE 12-18 ORE, SI PREVEDONO PRECIPITAZIONI SPARSE, A PREVALENTE CARATTERE DI ROVESCIO O TEMPORALE, SULLA SARDEGNA;**

**DALLA NOTTE DI OGGI, MARTEDI 22 MARZO 2016, E PER LE SUCCESSIVE 18-24 ORE, SI PREVEDONO PRECIPITAZIONI DIFFUSE, A PREVALENTE CARATTERE DI ROVESCIO O TEMPORALE SU MARCHE E ABRUZZO, CON FENOMENI A CARATTERE DI PARTICOLARE PERSISTENZA ED INTENSITA' SU MARCHE MERIDIONALI ED ABRUZZO SETTENTRIONALE;**

**DAL MATTINO DI DOMANI, MERCOLEDI 23 MARZO 2016, E PER LE SUCCESSIVE 18-24 ORE, SI PREVEDONO PRECIPITAZIONI SPARSE, A CARATTERE DI ROVESCIO O TEMPORALE, SU CAMPANIA, PUGLIA, BASILICATA, CALABRIA E SICILIA.**

**I FENOMENI SARANNO ACCOMPAGNATI DA ROVESCII DI FORTE INTENSITA', FREQUENTE ATTIVITA' ELETTRICA E FORTI RAFFICHE DI VENTO.**

**DAL MATTINO DI DOMANI, MERCOLEDI 23 MARZO 2016, E PER LE SUCCESSIVE 18-24 ORE, QUOTA NEVE IN BRUSCO CALO SULL'ABRUZZO FINO AI 700-1000 METRI, CON APPORTI AL SUOLO MODERATI, FINO AD ABBONDANTI SUL SETTORE SETTENTRIONALE;**

**DALLE PRIME ORE DI DOMANI, MERCOLEDI 23 MARZO 2016, E PER LE SUCCESSIVE 24-36 ORE, SI PREVEDONO VENTI DI BURRASCA DAI QUADRANTI SETTENTRIONALI, CON RAFFICHE DI BURRASCA FORTE, SU EMILIA-ROMAGNA, MARCHE, UMBRIA, ABRUZZO, LAZIO CENTRO-SETTENTRIONALE E SARDEGNA, IN ESTENSIONE NEL CORSO DELLA GIORNATA A MOLISE E PUGLIA; DAL MATTINO DI DOMANI, MERCOLEDI 23 MARZO 2016, E PER LE SUCCESSIVE 18-24 ORE, SI PREVEDONO VENTI DI BURRASCA DAI QUADRANTI OCCIDENTALI, CON RAFFICHE DI BURRASCA FORTE, SU SICILIA E CALABRIA. FORTI MAREGGIATE LUNGO LE COSTE ESPOSTE.**

3. PER LE REGIONI INTERESSATE SI CONFERMANO LE RACCOMANDAZIONI CONTENUTE NELLA DIRETTIVA A RIFERIMENTO.
4. QUESTO DIPARTIMENTO SEGUIRÀ L'EVOLVERSI DELLA SITUAZIONE TRAMITE I SUCCESSIVI BOLLETTINI DI VIGILANZA EMESSI SUL SITO INTERNET <http://www.protezionecivile.gov.it/>, AI QUALI SI PREGA DI PORRE ATTENZIONE.
5. **AI DIRETTI DESTINATARI DEL PRESENTE MESSAGGIO SI COMUNICA CHE LA RICEVUTA DI TRASMISSIONE DELL'INVIO A MEZZO FAX RAPPRESENTERÀ, PER QUESTO DIPARTIMENTO, LA CERTIFICAZIONE DELL'AVVENUTA NOTIFICA.**

ROMA, 22 marzo 2016

IL DIRIGENTE DELL'UFFICIO  
ROBERTO OREFICINI ROSI

**AVVISO N.° 16040****Prot n° RIA/15287 del 22/3/2016**

**PRESIDENZA DEL CONSIGLIO DEI MINISTRI**  
**DIPARTIMENTO DELLA PROTEZIONE CIVILE**  
**CENTRO FUNZIONALE CENTRALE – SETTORE METEO**  
 Numeri di fax degli **ENTI DELLO STATO** in indirizzo nel tele:

	ENTI	NUMERO FAX	INDIRIZZO
X	CG CARABINIERI - SALA OPERATIVA	06/80982486	
X	DIPARTIMENTO DELLA PUBBLICA SICUREZZA – DIR. CENTR. POLIZIA STRADALE E FERROVIARIA, COMUNICAZIONI E REPARTI SPECIALI – SERVIZIO POLIZIA STRADALE	06/46530434	
X	SALA OPERATIVA - CORPO DI POLIZIA PENITENZIARIA	06/45506392	
X	STRADA DEI PARCHI	06/41592439 RM	06/4111621 - 41592314
X	AISCAT	06/4746968	06/4827163
X	AUTOSTRADAE SPA	FAX 06/43634640 FAX 06/43632131 FAX 06/43632191 <b><u>SOLO DI DOMENICA E/O</u></b> <b><u>FESTIVO FAX :</u></b> <b><u>06/43632131</u></b>	RM 06/43632141 <b><u>PREANNUNCIARE</u></b> <b><u>TELEFONICAMENTE ALLO</u></b> <b><u>06/43632141</u></b>
	COM. TR. ALPINE METEOMONT	Pec : <a href="mailto:meteomont@postacert.difesa.it">meteomont@postacert.difesa.it</a> e-mail: <a href="mailto:userv@comalp.esercito.difesa.it">userv@comalp.esercito.difesa.it</a>	
	CFS.SVZ- METEOMONT	FAX 06/7219664	RM 06/ 72466253 -270
X	REGIONE LAZIO – DIREZIONE RISORSE IDRICHE E DIFESA DEL SUOLO	FAX 06/51687416	RM 06/51687379
	AIPO	FAX 0521/797376 FAX 0131/260195	0521/797291 AL 0131/266258 - 254095
X	ANAS	Fax 06/44463421	RM
X	TELECOM	Fax 06/41861507 Fax 06/41860174	
X	VODAFONE	FAX 02/41433644	
X	WIND	FAX 06/83115402 06/83115402 h24	
X	F.S. S.p.A.	06/44102828 06/44102289	RM
X	Dir. Gen. Dighe Infr. Idriche ed Elettriche	06/989532740	06/44442839
X	Poste Italiane - Presidio Protezione e difesa civile	06/98680080	

**AVVISO N.° 16040****Prot n° RIA/15287 del 22/3/2016**





**PRESIDENZA DEL CONSIGLIO DEI MINISTRI  
DIPARTIMENTO DELLA PROTEZIONE CIVILE  
CENTRO FUNZIONALE CENTRALE – SETTORE METEO**

Numeri di fax dei **RESPONSABILI DEI CENTRI FUNZIONALI DECENTRATI** in indirizzo nel tele:

	REGIONE	RECAPITO FAX	RECAPITO TEL
	VALLE D'AOSTA	0165/272291	0165/272650
	PIEMONTE	011/3181709	011/3168292
	LIGURIA	010/5740983 (=S.M.)	010/6437510
	LOMBARDIA	02/69901091	
	PROV. AUT. TRENTO	0461/981231 (=S.M.)	
	PROV. AUT. BOLZANO	0471/289271 0471/920043	0471/414763
	VENETO	041/2794015	
	FRIULI VENEZIA GIULIA	0432/928681	0432/923333
X	EMILIA-ROMAGNA	051/5274352 051/6497501 (=S.M./P.C.)	
	TOSCANA	050/915318 055/4483092 – 055/4622740	
X	UMBRIA	0742/329301	0742/630711 – 3357757395 (rep.)
X	MARCHE	071/8067709	071/8067745
X	LAZIO	06/44702876	
X	ABRUZZO	0862/362848 - 085/691700	0862/314311 - 085/63933
X	SARDEGNA	070/6062398 – 070/272485	
X	CAMPANIA	081/2323851	081/2323111
X	MOLISE	0874/779977	0874/7791
X	BASILICATA	SOSPESO	
X	CALABRIA	0961/531122	0961/531131
X	PUGLIA	080/5802277 – 080/5802278	
X	SICILIA	091/7071937	091/7071999

AGGIORNAMENTO: 17-02-2016

**AVVISO N.° 16040****Prot n° RIA/15287 del 22/3/2016**

**PRESIDENZA DEL CONSIGLIO DEI MINISTRI**  
**DIPARTIMENTO DELLA PROTEZIONE CIVILE**  
 CENTRO FUNZIONALE CENTRALE – SETTORE METEO

Numeri di fax degli **ENTI REGIONALI DI PROTEZIONE CIVILE** in indirizzo nel tele:

	REGIONE	RECAPITO FAX	RECAPITO TEL
	VALLE D'AOSTA	800238222 (S.OP.)	
	PIEMONTE	011/740001 – 4325916	011/4321306 335/6998046-33-32
	LIGURIA	010/5485.709 010/5700373	010/5485.990 – 991 - 992 S.OP. 010/5485990-1-2-3
	LOMBARDIA	02/69901091-02/69777782- 02/67655410-02/67655730- 02/67652853 (TUTTI)	800/061160
	PROV. AUT. TRENTO	0461/492305	
	PROV. AUT. BOLZANO	0471/416059	
	VENETO	041/2794712 - 5382139 (ENTRAMBI)	800990009 (REP)
	FRIULI VENEZIA GIULIA	040/3773702 0432/928681 (ENTRAMBI)	
<b>X</b>	EMILIA-ROMAGNA	051/5274418 emergenze 051/5274829 051/5274768 entrambi	051/5274200-5274404 COR PROCIV 335/6326953 348/7977560 FUNZ. REPERIBILE
	TOSCANA	055/437 7068 – FAX EME 055/430285	055/32684
<b>X</b>	UMBRIA	075/5042732 + 075/5042629 ENTRAMBI	
<b>X</b>	MARCHE	071/8062419 – 8064123	
<b>X</b>	LAZIO	06/51683596 - 3597 (ENTRAMBI)	803555 06/51686410 06/98012327
<b>X</b>	ABRUZZO	0862/313060	0862/3631 - 363282
<b>X</b>	SARDEGNA	070/6064865 070/6066781	
<b>X</b>	CAMPANIA	081/2323860	
<b>X</b>	MOLISE	0874/311872 0874/424407	0874/3141
<b>X</b>	BASILICATA	0971/668519	335/7555950
<b>X</b>	CALABRIA	0961/368871-81	0961/768111 0961/7673 800222211
<b>X</b>	PUGLIA	080/5372310 - 080/5802272	
<b>X</b>	SICILIA	091/7074796	800458787

AGGIORNAMENTO: 15-03-2016

**AVVISO N.° 16040****Prot n° RIA/15287 del 22/3/2016**

**PRESIDENZA DEL CONSIGLIO DEI MINISTRI**  
**DIPARTIMENTO DELLA PROTEZIONE CIVILE**  
**CENTRO FUNZIONALE CENTRALE –SETTORE METEO**

Numeri di fax dei **SERVIZI METEO REGIONALI E CENTRI DI COMPETENZA** in indirizzo nel tele:

	ENTI	FAX	TELEFONO
	PIEMONTE	011/3181709	011/196819-68-71
	CMIRL LIGURIA CIMA – SAVONA	010/5740983 019/23027240/259	010/5305934 centralino 010/5958165 uff. meteo 3484452703 rep. meteo
	ARPA LOMBARDIA	02/69666248	02/67655595 Referente 02/67652471
	CENTRO GEOF. PREALPINO	0332/237143	VA 0332/235491
	SERV. METEO- TRENTINO	0461/ 238305	0461/494877/ 1
	ARPAV VENETO Servizio Meteorologico Regionale	049/9925502 PD	PD 049/9998111(REP) 049/9998128 SALA OP.
	CENTRO PREVISIONI E SEGNALAZIONI MAREE VENEZIA	041/2748580 041/5210378	041/2748787
	ARPA – OSMER FRIULI VENEZIA GIULIA	0432/934100	0432/934111 REP 348-2478240
<b>X</b>	CF EMILIA-ROMAGNA	051/6497501 051/5274352 (entrambi)	SALA OP. 051/6497606
	LAMMA TOSCANA	055-4483092 055-444083 (preannunciare telefonicamente)	055-448301
<b>X</b>	CF CALABRIA	0961-531122	
<b>X</b>	CF CAMPANIA	081-2323851	
<b>X</b>	ARPAS – SARDEGNA	079/262681	SS 079/258600



## PRESIDENZA DEL CONSIGLIO DEI MINISTRI DIPARTIMENTO DELLA PROTEZIONE CIVILE

Qualifica di Precedenza		Classifica di Segretezza			Spazio Riservato al Centro Trasmissioni						Note dell'operatore
Ordinario	Urgente	Non Classificato	Riservato	Segreto	Ora di Ricezione	Ora di Trasmissione	Sistema di trasmissione				
							Telex	Fono	Corr.	FAX	

**DA: DIPARTIMENTO PROTEZIONE CIVILE – VIA ULPIANO, 11 00193 ROMA-**

**AI RESPONSABILI PROTEZIONE CIVILE CENTRI FUNZIONALI E SERV. METEO REGIONI:  
BASILICATA, CALABRIA E SICILIA.**

**LORO SEDI**

**ALLE PREFETTURE - UFFICI TERRITORIALI DI GOVERNO DI:  
BASILICATA, CALABRIA E SICILIA.**

**LORO SEDI**

**PER CONOSCENZA ALLE PREFETTURE - UFFICI TERRITORIALI DI GOVERNO DI:**

**LORO SEDI**

- MIN. INTERNO DIPARTIMENTO VV.FF. SOCC. PUB. DIF. CIV.  
CENTRO OPERATIVO NAZIONALE FAX 064814695 RM
- MIN. POL. AGR. AL. E FORESTALI  
CORPO FORESTALE DELLO STATO/ SALA OPERATIVA METEOMONT FAX 06/4745717 RM
- MIN. INFRASTRUTTURE E TRASPORTI FAX 0644125105  
FAX 065922737
- AM/SALA SITUAZIONI TEL. 06/49865066-5823-5824 FAX 06/49864503
- CNMCA/SALA OP TEL. 06/91294021 FAX. 06/91293225
- COIDIFESA ROMA FAX 06/46919003
- SMD/TLC TEL. 06/46913296 FAX 06/46912043
- COMANDO FORZE DI DIFESA INTERREGIONALE NORD FAX 049/8202083
- COMANDO FORZE DI DIFESA INTERREGIONALE SUD comfod2@postacert.difesa.it
- ISPRA – S.O. FAX 06/5016682
- ENEL - (PROCIV) FAX 06/83052795
- TERNA SPA TEL 06/83138282 RM FAX 06/81655294
- 2i RETE GAS [ingegneria@pec.2iretegas.it](mailto:ingegneria@pec.2iretegas.it) FAX 02/93473328
- COM.GEN. CAP.DI PORTO/ SALA OP. FAX 06/59084793 RM  
FAX 06/5922737
- ENAV S.p.A. protocollogenerale@pec.enav.it
- ENAV FUNZIONE METEOROLOGIA marco.tadini@enav.it
- ENAV SETTORE GESTIONE OPERATIVA paolo.ciolli@enav.it
- UPM ROMA (ENAV) upm.roma@enav.it
- UPM MILANO (ENAV) upm.milano@enav.it
- ENAC UFF. SALA CRISI E GESTIONI EVENTI TEL 06/44596475 FAX 06/44596538

**AVVISO N.° 16041****Prot n° RIA/15557 del 23/3/2016****OGGETTO: AVVISO DI CONDIZIONI METEOROLOGICHE AVVERSE****SEGUITO: AVVISO Prot. n° RIA/15287 del 22/3/2016****RIFE././ DIRETTIVA PRESIDENTE DEL CONSIGLIO DEI MINISTRI 27-2-2004. "INDIRIZZI OPERATIVI PER LA GESTIONE ORGANIZZATIVA E FUNZIONALE DEL SISTEMA DI ALLERTAMENTO NAZIONALE E REGIONALE PER IL RISCHIO IDROGEOLOGICO E IDRAULICO AI FINI DI PROTEZIONE CIVILE".**

1. LA CIRCOLAZIONE DEPRESSIONARIA PRESENTE SUL NOSTRO PAESE, DARA' LUOGO, ANCHE DOMANI, A CONDIZIONI DI SPICCATO INSTABILITA' SULLE REGIONI MERIDIONALI, SPECIE SULLE AREE DEL BASSO TIRRENO.
2. PER QUANTO ESPOSTO NEL BOLLETTINO DI VIGILANZA METEOROLOGICA NAZIONALE DI OGGI, MERCOLEDI 23 MARZO 2016, E SULLA BASE DELLA CONCERTAZIONE SINOTTICA ODIERNA, NELL'AMBITO DEL GRUPPO TECNICO CON IL SERVIZIO METEOROLOGICO DELL'AERONAUTICA MILITARE E I SETTORI METEO DEI CENTRI FUNZIONALI DELLE REGIONI PIEMONTE ED EMILIA-ROMAGNA; TENUTO CONTO DELL'AVVISO DI AVVERSE CONDIZIONI METEO EMESSE DAL CNMCA; SULLA BASE DEI MODELLI E DELLE INFORMAZIONI DISPONIBILI, ALLE ORE 15.30 DI OGGI, MERCOLEDI 23 MARZO 2016, SI EMETTE IL SEGUENTE:

**AVVISO DI CONDIZIONI METEOROLOGICHE AVVERSE****"DAL MATTINO DI DOMANI, GIOVEDI 24 MARZO 2016, E PER LE SUCCESSIVE 24-30 ORE, SI PREVEDE IL PERSISTERE DI PRECIPITAZIONI SPARSE, ANCHE A CARATTERE DI ROVESCIO O TEMPORALE, SU BASILICATA, CALABRIA E SICILIA.****I FENOMENI SARANNO ACCOMPAGNATI DA ROVESCII DI FORTE INTENSITA', FREQUENTE ATTIVITA' ELETTRICA E FORTI RAFFICHE DI VENTO."**

3. PER LE REGIONI INTERESSATE SI CONFERMANO LE RACCOMANDAZIONI CONTENUTE NELLA DIRETTIVA A RIFERIMENTO.
4. QUESTO DIPARTIMENTO SEGUIRA' L'EVOLVERSI DELLA SITUAZIONE TRAMITE I SUCCESSIVI BOLLETTINI DI VIGILANZA EMESI SUL SITO INTERNET <http://www.protezionecivile.gov.it/>, AI QUALI SI PREGA DI PORRE ATTENZIONE.
5. **AI DIRETTI DESTINATARI DEL PRESENTE MESSAGGIO SI COMUNICA CHE LA RICEVUTA DI TRASMISSIONE DELL'INVIO A MEZZO FAX RAPPRESENTERA', PER QUESTO DIPARTIMENTO, LA CERTIFICAZIONE DELL'AVVENUTA NOTIFICA.**

ROMA, 23 marzo 2016

IL DIRETTORE DELL'UFFICIO  
ROBERTO OREFICINI ROSI  
FIRMA AUTOGRAFA OMESSA AI SENSI DELL'ART. 3.C.2  
D.LGS 12/02/1993 N.39

**AVVISO N.° 16041****Prot n° RIA/15557 del 23/3/2016**

**PRESIDENZA DEL CONSIGLIO DEI MINISTRI**  
**DIPARTIMENTO DELLA PROTEZIONE CIVILE**  
**CENTRO FUNZIONALE CENTRALE – SETTORE METEO**  
 Numeri di fax degli **ENTI DELLO STATO** in indirizzo nel tele:

	ENTI	NUMERO FAX	INDIRIZZO
X	CG CARABINIERI - SALA OPERATIVA	06/80982486	
X	DIPARTIMENTO DELLA PUBBLICA SICUREZZA – DIR. CENTR. POLIZIA STRADALE E FERROVIARIA, COMUNICAZIONI E REPARTI SPECIALI – SERVIZIO POLIZIA STRADALE	06/46530434	
X	SALA OPERATIVA - CORPO DI POLIZIA PENITENZIARIA	06/45506392	
	STRADA DEI PARCHI	06/41592439 RM	06/4111621 - 41592314
X	AISCAT	06/4746968	06/4827163
X	AUTOSTRADAE SPA	FAX 06/43634640 FAX 06/43632131 FAX 06/43632191 <b><u>SOLO DI DOMENICA E/O</u></b> <b><u>FESTIVO FAX :</u></b> <b><u>06/43632131</u></b>	RM 06/43632141 <b><u>PREANNUNCIARE</u></b> <b><u>TELEFONICAMENTE ALLO</u></b> <b><u>06/43632141</u></b>
	COM. TR. ALPINE METEOMONT	Pec : <a href="mailto:meteomont@postacert.difesa.it">meteomont@postacert.difesa.it</a> e-mail: <a href="mailto:userv@comalp.esercito.difesa.it">userv@comalp.esercito.difesa.it</a>	
	CFS.SVZ- METEOMONT	FAX 06/7219664	RM 06/ 72466253 -270
	REGIONE LAZIO – DIREZIONE RISORSE IDRICHE E DIFESA DEL SUOLO	FAX 06/51687416	RM 06/51687379
	AIPO	FAX 0521/797376 FAX 0131/260195	0521/797291 AL 0131/266258 - 254095
X	ANAS	Fax 06/44463421	RM
X	TELECOM	Fax 06/41861507 Fax 06/41860174	
X	VODAFONE	FAX 02/41433644	
X	WIND	FAX 06/83115402 06/83115402 h24	
X	F.S. S.p.A.	06/44102828 06/44102289	RM
X	Dir. Gen. Dighe Infr. Idriche ed Elettriche	06/989532740	06/44442839
X	Poste Italiane - Presidio Protezione e difesa civile	06/98680080	

**AVVISO N.° 16041****Prot n° RIA/15557 del 23/3/2016**



**PRESIDENZA DEL CONSIGLIO DEI MINISTRI  
DIPARTIMENTO DELLA PROTEZIONE CIVILE  
CENTRO FUNZIONALE CENTRALE – SETTORE METEO**

Numeri di fax dei **RESPONSABILI DEI CENTRI FUNZIONALI DECENTRATI** in indirizzo nel tele:

	<b>REGIONE</b>	<b>RECAPITO FAX</b>	<b>RECAPITO TEL</b>
	VALLE D'AOSTA	0165/272291	0165/272650
	PIEMONTE	011/3181709	011/3168292
	LIGURIA	010/5740983 (=S.M.)	010/6437510
	LOMBARDIA	02/69901091	
	PROV. AUT. TRENTO	0461/981231 (=S.M.)	
	PROV. AUT. BOLZANO	0471/289271 0471/920043	0471/414763
	VENETO	041/2794015	
	FRIULI VENEZIA GIULIA	0432/928681	0432/923333
	EMILIA-ROMAGNA	051/5274352 051/6497501 (=S.M./P.C.)	
	TOSCANA	050/915318 055/4483092 – 055/4622740	
	UMBRIA	0742/329301	0742/630711 – 3357757395 (rep.)
	MARCHE	071/8067709	071/8067745
	LAZIO	06/44702876	
	ABRUZZO	0862/362848 - 085/691700	0862/314311 - 085/63933
	SARDEGNA	070/6062398 – 070/272485	
	CAMPANIA	081/2323851	081/2323111
	MOLISE	0874/779977	0874/7791
<b>X</b>	BASILICATA	SOSPESO	
<b>X</b>	CALABRIA	0961/531122	0961/531131
	PUGLIA	080/5802277 – 080/5802278	
<b>X</b>	SICILIA	091/7071937	091/7071999

AGGIORNAMENTO: 17-02-2016

**AVVISO N.° 16041****Prot n° RIA/15557 del 23/3/2016**

**PRESIDENZA DEL CONSIGLIO DEI MINISTRI**  
**DIPARTIMENTO DELLA PROTEZIONE CIVILE**  
 CENTRO FUNZIONALE CENTRALE – SETTORE METEO

Numeri di fax degli **ENTI REGIONALI DI PROTEZIONE CIVILE** in indirizzo nel tele:

	REGIONE	RECAPITO FAX	RECAPITO TEL
	VALLE D'AOSTA	800238222 (S.OP.)	
	PIEMONTE	011/740001 – 4325916	011/4321306 335/6998046-33-32
	LIGURIA	010/5485.709 010/5700373	010/5485.990 – 991 - 992 S.OP. 010/5485990-1-2-3
	LOMBARDIA	02/69901091-02/69777782- 02/67655410-02/67655730- 02/67652853 (TUTTI)	800/061160
	PROV. AUT. TRENTO	0461/492305	
	PROV. AUT. BOLZANO	0471/416059	
	VENETO	041/2794712 - 5382139 (ENTRAMBI)	800990009 (REP)
	FRIULI VENEZIA GIULIA	040/3773702 0432/928681 (ENTRAMBI)	
	EMILIA-ROMAGNA	051/5274418 emergenze 051/5274829 051/5274768 entrambi	051/5274200-5274404 COR PROCIV 335/6326953 348/7977560 FUNZ. REPERIBILE
	TOSCANA	055/437 7068 – FAX EME 055/430285	055/32684
	UMBRIA	075/5042732 + 075/5042629 ENTRAMBI	
	MARCHE	071/8062419 – 8064123	
	LAZIO	06/51683596 - 3597 (ENTRAMBI)	803555 06/51686410 06/98012327
	ABRUZZO	0862/313060	0862/3631 - 363282
	SARDEGNA	070/6064865 070/6066781	
	CAMPANIA	081/2323860	
	MOLISE	0874/311872 0874/424407	0874/3141
<b>X</b>	BASILICATA	0971/668519	335/7555950
<b>X</b>	CALABRIA	0961/368871-81	0961/768111 0961/7673 800222211
	PUGLIA	080/5372310 - 080/5802272	
<b>X</b>	SICILIA	091/7074796	800458787

AGGIORNAMENTO: 15-03-2016



**AVVISO N.° 16041****Prot n° RIA/15557 del 23/3/2016**

**PRESIDENZA DEL CONSIGLIO DEI MINISTRI**  
**DIPARTIMENTO DELLA PROTEZIONE CIVILE**  
**CENTRO FUNZIONALE CENTRALE –SETTORE METEO**

Numeri di fax dei **SERVIZI METEO REGIONALI E CENTRI DI COMPETENZA** in indirizzo nel tele:

ENTI	FAX	TELEFONO
PIEMONTE	011/3181709	011/196819-68-71
CMIRL LIGURIA CIMA – SAVONA	010/5740983 019/23027240/259	010/5305934 centralino 010/5958165 uff. meteo 3484452703 rep. meteo
ARPA LOMBARDIA	02/69666248	02/67655595 Referente 02/67652471
CENTRO GEOF. PREALPINO	0332/237143	VA 0332/235491
SERV. METEO- TRENINO	0461/ 238305	0461/494877/ 1
ARPAV VENETO Servizio Meteorologico Regionale	049/9925502 PD	PD 049/9998111(REP) 049/9998128 SALA OP.
CENTRO PREVISIONI E SEGNALAZIONI MAREE VENEZIA	041/2748580 041/5210378	041/2748787
ARPA – OSMER FRIULI VENEZIA GIULIA	0432/934100	0432/934111 REP 348-2478240
CF EMILIA-ROMAGNA	051/6497501 051/5274352 (entrambi)	SALA OP. 051/6497606
LAMMA TOSCANA	055-4483092 055-444083 (preannunciare telefonicamente)	055-448301
<b>X</b> CF CALABRIA	0961-531122	
CF CAMPANIA	081-2323851	
ARPAS – SARDEGNA	079/262681	SS 079/258600

AVVISO N.° 16042

Prot n° RIA/17552 del 06/4/2016



## PRESIDENZA DEL CONSIGLIO DEI MINISTRI DIPARTIMENTO DELLA PROTEZIONE CIVILE

**DA: DIPARTIMENTO PROTEZIONE CIVILE – VIA ULPIANO, 11 00193 ROMA**

**AI RESPONSABILI PROTEZIONE CIVILE CENTRI FUNZIONALI E SERV. METEO REGIONI:  
SICILIA E CALABRIA.**

**ALLE PREFETTURA – UFFICI TERRITORIALI DI GOVERNO DI:  
SICILIA E CALABRIA.**

**PER CONOSCENZA ALLE PREFETTURE – UFFICI TERRITORIALI DI GOVERNO DI:**

<b>AMMINISTRAZIONI STATALI</b>	<b>COMANDO GENERALE DELL'ARMA DEI CARABINIERI – II REPARTO SM UFFICIO OPERAZIONI</b>
	<b>COMANDO TRUPPE ALPINE METEOMONT</b>
	<b>MINISTERO DELL'INTERNO – DIPARTIMENTO DEI VIGILI DEL FUOCO SOCCORSO PUBBLICO E DIFESA CIVILE – DIREZIONE CENTRALE PER LA DIFESA CIVILE E LE POLITICHE DI PROTEZIONE CIVILE – CENTRO OPERATIVO NAZIONALE</b>
	<b>MINISTERO DELL'INTERNO – DIPARTIMENTO DELLA PUBBLICA SICUREZZA – DIREZIONE CENTRALE POLIZIA STRADALE E FERROVIARIA – SERVIZIO POLIZIA STRADALE</b>
	<b>MINISTERO DELLA DIFESA – AERONAUTICA MILITARE – STATO MAGGIORE DELL'AERONAUTICA – USAM</b>
	<b>MINISTERO DELLA DIFESA – AERONAUTICA MILITARE – CNMCA - SALA OPERATIVA</b>
	<b>MINISTERO DELLA DIFESA – COMANDO FORZE DI DIFESA INTERREGIONALE NORD</b>
	<b>MINISTERO DELLA DIFESA – COMANDO FORZE DI DIFESA INTERREGIONALE SUD</b>
	<b>MINISTERO DELLA DIFESA – STATO MAGGIORE – COI</b>
	<b>MINISTERO DELLA GIUSTIZIA- DIPARTIMENTO DELL'AMMINISTRAZIONE PENITENZIARIA CORPO DELLA POLIZIA PENITENZIARIA- SALA OPERATIVA</b>
	<b>MINISTERO DELLE INFRASTRUTTURE E TRASPORTI - COMANDO GENERALE CAPITANERIE DI PORTO – SALA OPERATIVA</b>
	<b>MINISTERO DELLE INFRASTRUTTURE E TRASPORTI – DIPARTIMENTO PER LE INFRASTRUTTURE GLI AFFARI GENERALI ED IL PERSONALE – DIREZIONE GENERALE DEL PERSONALE E DEGLI AFFARI GENERALI – DIVISIONE 5 – UFFICIO TECNICO E LOGISTICA</b>
	<b>MINISTERO DELLE INFRASTRUTTURE E TRASPORTI – DIREZIONE GENERALE DIGHE INFRASTRUTTURE IDRICHE ED ELETTRICHE</b>
	<b>MINISTERO DELLE POLITICHE AGRICOLE E FORESTALI – CORPO FORESTALE DELLO STATO - SALA OPERATIVA METEOMONT</b>
	<b>MINISTERO DELLE POLITICHE AGRICOLE E FORESTALI – CORPO FORESTALE DELLO STATO - DIVISIONE 3 – SERVIZIO METEOMONT</b>
	<b>ISPRA</b>

**AVVISO N.° 16042**

**Prot n° RIA/17552 del 06/4/2016**

<b>SERVIZI PUBBLICI</b>	<b>2Iretegas S.p.A.</b>
	<b>CIMA Research Foundation International Centre On Environmental Monitoring</b>
	<b>ENEL</b>
	<b>TERNA S.p.A. - RETE ELETTRICA NAZIONALE</b>
	<b>ENAV S.p.A.</b>
	<b>ENAV S.p.A. - Direzione Servizi Navigazione – Funzione Meteorologica</b>
	<b>ENAV S.p.A. - Settore Gestione Operativa</b>
	<b>ENAV S.p.A. - UPM ROMA</b>
	<b>ENAV S.p.A. - UPM MILANO</b>
	<b>ENAC – UFFICIO SALA CRISI E GESTIONE EVENTI</b>
	<b>AISCAT – ASSOCIAZIONE ITALIANA CONCESSIONARIE AUTOSTRADE E TRAFORI</b>
	<b>AUTOSTRADE PER L'ITALIA</b>
	<b>ANAS</b>
	<b>TELECOM – SECURITY CRISIS MANAGEMENT – PROTEZIONE CIVILE</b>
	<b>VODAFONE OMNITEL B.V. – SECURITY</b>
	<b>WIND</b>
	<b>TRENITALIA – GRUPPO FERROVIE DELLO STATO</b>
<b>POSTE ITALIANE – PRESIDIO PROTEZIONE E DIFESA CIVILE</b>	

**VARI**

	<b>STRADA DEI PARCHI S.p.A. Autostrade A/24 e A/25</b>
	<b>AIPO - AGENZIA INTERREGIONALE PER IL PO</b>
	<b>CENTRO GEOGRAFICO PREALPINO</b>

**AVVISO N.° 16042****Prot n° RIA/17552 del 06/4/2016****OGGETTO: AVVISO DI CONDIZIONI METEOROLOGICHE AVVERSE**

RIFE./ **DIRETTIVA PRESIDENTE DEL CONSIGLIO DEI MINISTRI 27-2-2004. "INDIRIZZI OPERATIVI PER LA GESTIONE ORGANIZZATIVA E FUNZIONALE DEL SISTEMA DI ALLERTAMENTO NAZIONALE E REGIONALE PER IL RISCHIO IDROGEOLOGICO E IDRAULICO AI FINI DI PROTEZIONE CIVILE".**

1. NELLA GIORNATA DI DOMANI UN'AREA D'INSTABILITA', DI ORIGINE NORD AFRICANA, RAGGIUNGERA' LA SICILIA, CON FENOMENI IN SUCCESSIVA E PARZIALE ESTENSIONE ALLE REGIONI MERIDIONALI SPECIE ALLA CALABRIA.
2. PER QUANTO ESPOSTO NEL BOLLETTINO DI VIGILANZA METEOROLOGICA NAZIONALE DI OGGI, MERCOLEDI 06 APRILE 2016; SULLA BASE DELLA CONCERTAZIONE SINOTTICA DI OGGI, NELL'AMBITO DEL GRUPPO TECNICO CON IL SERVIZIO METEOROLOGICO DELL'AERONAUTICA MILITARE E I SETTORI METEO DEI CENTRI FUNZIONALI DELLE REGIONI PIEMONTE ED EMILIA-ROMAGNA; SULLA BASE DEI MODELLI E DELLE INFORMAZIONI DISPONIBILI, ALLE ORE 15.30 DI OGGI, MERCOLEDI 06 APRILE 2016, SI EMETTE IL SEGUENTE:

**AVVISO DI CONDIZIONI METEOROLOGICHE AVVERSE**

**"DALLA TARDA MATTINATA DI DOMANI, GIOVEDI 07 APRILE 2016, E PER LE SUCCESSIVE 24-36 ORE, SI PREVEDONO PRECIPITAZIONI, ANCHE A CARATTERE DI ROVESCIO O TEMPORALE, SULLA SICILIA, IN ESTENSIONE ALLA CALABRIA SPECIE SUI SETTORI CENTRO-MERIDIONALI.  
I FENOMENI SARANNO ACCOMPAGNATI DA ROVESCII DI FORTE INTENSITA', FREQUENTE ATTIVITA' ELETTRICA E FORTI RAFFICHE DI VENTO."**

3. PER LE REGIONI INTERESSATE SI CONFERMANO LE RACCOMANDAZIONI CONTENUTE NELLA DIRETTIVA A RIFERIMENTO.
4. QUESTO DIPARTIMENTO SEGUIRA' L'EVOLVERSI DELLA SITUAZIONE TRAMITE I SUCCESSIVI BOLLETTINI DI VIGILANZA EMESSI SUL SITO INTERNET <http://www.protezionecivile.gov.it/>, AI QUALI SI PREGA DI PORRE ATTENZIONE.
5. AI DIRETTI DESTINATARI DEL PRESENTE MESSAGGIO SI COMUNICA CHE IN CASO DI INVIO A MEZZO FAX/FAX SERVER, LA RICEVUTA DI TRASMISSIONE RAPPRESENTERA', PER QUESTO DIPARTIMENTO, LA CERTIFICAZIONE DELL'AVVENUTA NOTIFICA.

ROMA, 6 aprile 2016

IL DIRETTORE DELL'UFFICIO

**Roberto Oreficini Rosi**FIRMA AUTOGRAFA OMESSA AI SENSI DELL'ART. 3.C.2  
D.LGS 12/02/1993 N.39

**AVVISO N.° 16043****Prot n° RIA/ 17778 del 07/4/2016**

## **PRESIDENZA DEL CONSIGLIO DEI MINISTRI DIPARTIMENTO DELLA PROTEZIONE CIVILE**

**DA: DIPARTIMENTO PROTEZIONE CIVILE – VIA ULPIANO, 11 00193 ROMA**

**AI RESPONSABILI PROTEZIONE CIVILE CENTRI FUNZIONALI E SERV. METEO REGIONI:  
BASILICATA, PUGLIA, ABRUZZO, LAZIO E UMBRIA.**

**ALLE PREFETTURA – UFFICI TERRITORIALI DI GOVERNO DI:  
BASILICATA, PUGLIA, ABRUZZO, LAZIO E UMBRIA.**

**PER CONOSCENZA ALLE PREFETTURE – UFFICI TERRITORIALI DI GOVERNO DI:**

<b>AMMINISTRAZIONI STATALI</b>	<b>COMANDO GENERALE DELL'ARMA DEI CARABINIERI – II REPARTO SM UFFICIO OPERAZIONI</b>
	<b>COMANDO TRUPPE ALPINE METEOMONT</b>
	<b>MINISTERO DELL'INTERNO – DIPARTIMENTO DEI VIGILI DEL FUOCO SOCCORSO PUBBLICO E DIFESA CIVILE – DIREZIONE CENTRALE PER LA DIFESA CIVILE E LE POLITICHE DI PROTEZIONE CIVILE – CENTRO OPERATIVO NAZIONALE</b>
	<b>MINISTERO DELL'INTERNO – DIPARTIMENTO DELLA PUBBLICA SICUREZZA – DIREZIONE CENTRALE POLIZIA STRADALE E FERROVIARIA – SERVIZIO POLIZIA STRADALE</b>
	<b>MINISTERO DELLA DIFESA – AERONAUTICA MILITARE – STATO MAGGIORE DELL'AERONAUTICA – USAM</b>
	<b>MINISTERO DELLA DIFESA – AERONAUTICA MILITARE – CNMCA - SALA OPERATIVA</b>
	<b>MINISTERO DELLA DIFESA – COMANDO FORZE DI DIFESA INTERREGIONALE NORD</b>
	<b>MINISTERO DELLA DIFESA – COMANDO FORZE DI DIFESA INTERREGIONALE SUD</b>
	<b>MINISTERO DELLA DIFESA – STATO MAGGIORE – COI</b>
	<b>MINISTERO DELLA GIUSTIZIA- DIPARTIMENTO DELL'AMMINISTRAZIONE PENITENZIARIA CORPO DELLA POLIZIA PENITENZIARIA- SALA OPERATIVA</b>
	<b>MINISTERO DELLE INFRASTRUTTURE E TRASPORTI - COMANDO GENERALE CAPITANERIE D PORTO – SALA OPERATIVA</b>
	<b>MINISTERO DELLE INFRASTRUTTURE E TRASPORTI – DIPARTIMENTO PER LE INFRASTRUTTURE GLI AFFARI GENERALI ED IL PERSONALE – DIREZIONE GENERALE DEL PERSONALE E DEGLI AFFARI GENERALI – DIVISIONE 5 – UFFICIO TECNICO E LOGISTICA</b>
	<b>MINISTERO DELLE INFRASTRUTTURE E TRASPORTI – DIREZIONE GENERALE DIGHE INFRASTRUTTURE IDRICHE ED ELETTRICHE</b>
	<b>MINISTERO DELLE POLITICHE AGRICOLE E FORESTALI – CORPO FORESTALE DELLO STATO - SALA OPERATIVA METEOMONT</b>
	<b>MINISTERO DELLE POLITICHE AGRICOLE E FORESTALI – CORPO FORESTALE DELLO STATO - DIVISIONE 3 – SERVIZIO METEOMONT</b>
	<b>ISPRA</b>

**AVVISO N.° 16043****Prot n° RIA/17778 del 07/4/2016**

<b>SERVIZI PUBBLICI</b>	<b>2Iretegas S.p.A.</b>
	<b>CIMA Research Foundation International Centre On Environmental Monitoring</b>
	<b>ENEL</b>
	<b>TERNA S.p.A. - RETE ELETTRICA NAZIONALE</b>
	<b>ENAV S.p.A.</b>
	<b>ENAV S.p.A. - Direzione Servizi Navigazione – Funzione Meteorologica</b>
	<b>ENAV S.p.A. - Settore Gestione Operativa</b>
	<b>ENAV S.p.A. - UPM ROMA</b>
	<b>ENAV S.p.A. - UPM MILANO</b>
	<b>ENAC – UFFICIO SALA CRISI E GESTIONE EVENTI</b>
	<b>AISCAT – ASSOCIAZIONE ITALIANA CONCESSIONARIE AUTOSTRADE E TRAFORI</b>
	<b>AUTOSTRADE PER L'ITALIA</b>
	<b>ANAS</b>
	<b>TELECOM – SECURITY CRISIS MANAGEMENT – PROTEZIONE CIVILE</b>
	<b>VODAFONE OMNITEL B.V. – SECURITY</b>
	<b>WIND</b>
<b>TRENITALIA – GRUPPO FERROVIE DELLO STATO</b>	
<b>POSTE ITALIANE – PRESIDIO PROTEZIONE E DIFESA CIVILE</b>	

**VARI**

<b>X</b>	<b>STRADA DEI PARCHI S.p.A. Autostrade A/24 e A/25</b>
	<b>AIPO - AGENZIA INTERREGIONALE PER IL PO</b>
	<b>CENTRO GEOGRAFICO PREALPINO</b>

**AVVISO N.° 16043****Prot n° RIA/17778 del 07/4/2016****OGGETTO: AVVISO DI CONDIZIONI METEOROLOGICHE AVVERSE****ESTENSIONE: AVVISO N.° 16042 Prot n° RIA/17552 del 06/4/2016**

RIFE././ **DIRETTIVA PRESIDENTE DEL CONSIGLIO DEI MINISTRI 27-2-2004. "INDIRIZZI OPERATIVI PER LA GESTIONE ORGANIZZATIVA E FUNZIONALE DEL SISTEMA DI ALLERTAMENTO NAZIONALE E REGIONALE PER IL RISCHIO IDROGEOLOGICO E IDRAULICO AI FINI DI PROTEZIONE CIVILE".**

1. UN'AREA DEPRESSIONARIA DI ORIGINE NORD-AFRICANA, GIA' A RIDOSSO DELLA SICILIA TENDERA' AD INTERESSARE, NELLA GIORNATA DI DOMANI, ANCHE IL RESTO DEL MERIDIONE ITALIANO. SEMPRE DA DOMANI, UN IMPULSO FREDDO ATLANTICO, IN DISCESA SULLE NOSTRE REGIONI DEL NORD E SU QUELLE DEL CENTRO, PORTERA' TEMPO INSTABILE, ACCOMPAGNATO DA UN SENSIBILE CALO DELLE TEMPERATURE.
2. PER QUANTO ESPOSTO NEL BOLLETTINO DI VIGILANZA METEOROLOGICA NAZIONALE DI OGGI, GIOVEDI 07 APRILE 2016; SULLA BASE DELLA CONCERTAZIONE SINOTTICA DI OGGI, NELL'AMBITO DEL GRUPPO TECNICO CON IL SERVIZIO METEOROLOGICO DELL'AERONAUTICA MILITARE E I SETTORI METEO DEI CENTRI FUNZIONALI DELLE REGIONI PIEMONTE ED EMILIA-ROMAGNA; SULLA BASE DEI MODELLI E DELLE INFORMAZIONI DISPONIBILI, ALLE ORE 15.45 DI OGGI, GIOVEDI 07 APRILE 2016, SI EMETTE IL SEGUENTE:

**AVVISO DI CONDIZIONI METEOROLOGICHE AVVERSE**

**"DALLE PRIME ORE DELLA GIORNATA DI DOMANI, VENERDI 08 APRILE 2016, E PER LE SUCCESSIVE 24-30 ORE, SI PREVEDONO PRECIPITAZIONI SPARSE, ANCHE A CARATTERE DI ROVESCIO O TEMPORALE, SU BASILICATA E PUGLIA.**

**DALLA TARDA MATTINATA DI DOMANI, VENERDI 08 APRILE 2016, E PER LE SUCCESSIVE 18-24 ORE, SI PREVEDONO PRECIPITAZIONI SPARSE, ANCHE A CARATTERE DI ROVESCIO O TEMPORALE, SU LAZIO ED ABRUZZO, SPECIE ZONE INTERNE E MONTUOSE E SULL'UMBRIA.**

**I FENOMENI SARANNO ACCOMPAGNATI DA ROVESCI DI FORTE INTENSITA', FREQUENTE ATTIVITA' ELETTRICA E FORTI RAFFICHE DI VENTO."**

3. PER LE REGIONI INTERESSATE SI CONFERMANO LE RACCOMANDAZIONI CONTENUTE NELLA DIRETTIVA A RIFERIMENTO.
4. QUESTO DIPARTIMENTO SEGUIRA' L'EVOLVERSI DELLA SITUAZIONE TRAMITE I SUCCESSIVI BOLLETTINI DI VIGILANZA EMESSI SUL SITO INTERNET <http://www.protezionecivile.gov.it/>, AI QUALI SI PREGA DI PORRE ATTENZIONE.
5. AI DIRETTI DESTINATARI DEL PRESENTE MESSAGGIO SI COMUNICA CHE IN CASO DI INVIO A MEZZO FAX/FAX SERVER, LA RICEVUTA DI TRASMISSIONE RAPPRESENTERA', PER QUESTO DIPARTIMENTO, LA CERTIFICAZIONE DELL'AVVENUTA NOTIFICA.

ROMA, 7 aprile 2016

IL DIRETTORE DELL'UFFICIO

**Roberto Oreficini Rosi**FIRMA AUTOGRAFA OMESSA AI SENSI DELL'ART. 3.C.2  
D.LGS 12/02/1993 N.3

AVVISO N.° 16044

Prot n° RIA/ 18063 del 08/4/2016



## PRESIDENZA DEL CONSIGLIO DEI MINISTRI DIPARTIMENTO DELLA PROTEZIONE CIVILE

**DA: DIPARTIMENTO PROTEZIONE CIVILE – VIA ULPIANO, 11 00193 ROMA**

**AI RESPONSABILI PROTEZIONE CIVILE CENTRI FUNZIONALI E SERV. METEO REGIONI:  
SARDEGNA, SICILIA.**

**ALLE PREFETTURA – UFFICI TERRITORIALI DI GOVERNO DI:  
SICILIA.**

**PER CONOSCENZA ALLE PREFETTURE – UFFICI TERRITORIALI DI GOVERNO DI:  
SARDEGNA.**

<b>AMMINISTRAZIONI STATALI</b>	<b>COMANDO GENERALE DELL'ARMA DEI CARABINIERI – II REPARTO SM UFFICIO OPERAZIONI</b>
	<b>COMANDO TRUPPE ALPINE METEOMONT</b>
	<b>MINISTERO DELL'INTERNO – DIPARTIMENTO DEI VIGILI DEL FUOCO SOCCORSO PUBBLICO E DIFESA CIVILE – DIREZIONE CENTRALE PER LA DIFESA CIVILE E LE POLITICHE DI PROTEZIONE CIVILE – CENTRO OPERATIVO NAZIONALE</b>
	<b>MINISTERO DELL'INTERNO – DIPARTIMENTO DELLA PUBBLICA SICUREZZA – DIREZIONE CENTRALE POLIZIA STRADALE E FERROVIARIA – SERVIZIO POLIZIA STRADALE</b>
	<b>MINISTERO DELLA DIFESA – AERONAUTICA MILITARE – STATO MAGGIORE DELL'AERONAUTICA – USAM</b>
	<b>MINISTERO DELLA DIFESA – AERONAUTICA MILITARE – CNMCA - SALA OPERATIVA</b>
	<b>MINISTERO DELLA DIFESA – COMANDO FORZE DI DIFESA INTERREGIONALE NORD</b>
	<b>MINISTERO DELLA DIFESA – COMANDO FORZE DI DIFESA INTERREGIONALE SUD</b>
	<b>MINISTERO DELLA DIFESA – STATO MAGGIORE – COI</b>
	<b>MINISTERO DELLA GIUSTIZIA- DIPARTIMENTO DELL'AMMINISTRAZIONE PENITENZIARIA CORPO DELLA POLIZIA PENITENZIARIA- SALA OPERATIVA</b>
	<b>MINISTERO DELLE INFRASTRUTTURE E TRASPORTI - COMANDO GENERALE CAPITANERIE DI PORTO – SALA OPERATIVA</b>
	<b>MINISTERO DELLE INFRASTRUTTURE E TRASPORTI – DIPARTIMENTO PER LE INFRASTRUTTURE GLI AFFARI GENERALI ED IL PERSONALE – DIREZIONE GENERALE DEL PERSONALE E DEGLI AFFARI GENERALI – DIVISIONE 5 – UFFICIO TECNICO E LOGISTICA</b>
	<b>MINISTERO DELLE INFRASTRUTTURE E TRASPORTI – DIREZIONE GENERALE DIGHE INFRASTRUTTURE IDRICHE ED ELETTRICHE</b>
	<b>MINISTERO DELLE POLITICHE AGRICOLE E FORESTALI – CORPO FORESTALE DELLO STATO - SALA OPERATIVA METEOMONT</b>
	<b>MINISTERO DELLE POLITICHE AGRICOLE E FORESTALI – CORPO FORESTALE DELLO STATO - DIVISIONE 3 – SERVIZIO METEOMONT</b>
	<b>ISPRA</b>



**AVVISO N.° 16044**

**Prot n° RIA/ 18063 del 08/4/2016**

<b>SERVIZI PUBBLICI</b>	<b>2Iretegas S.p.A.</b>
	<b>CIMA Research Foundation International Centre On Environmental Monitoring</b>
	<b>ENEL</b>
	<b>TERNA S.p.A. - RETE ELETTRICA NAZIONALE</b>
	<b>ENAV S.p.A.</b>
	<b>ENAV S.p.A. - Direzione Servizi Navigazione – Funzione Meteorologica</b>
	<b>ENAV S.p.A. - Settore Gestione Operativa</b>
	<b>ENAV S.p.A. - UPM ROMA</b>
	<b>ENAV S.p.A. - UPM MILANO</b>
	<b>ENAC – UFFICIO SALA CRISI E GESTIONE EVENTI</b>
	<b>AISCAT – ASSOCIAZIONE ITALIANA CONCESSIONARIE AUTOSTRADE E TRAFORI</b>
	<b>AUTOSTRADE PER L'ITALIA</b>
	<b>ANAS</b>
	<b>TELECOM – SECURITY CRISIS MANAGEMENT – PROTEZIONE CIVILE</b>
	<b>VODAFONE OMNITEL B.V. – SECURITY</b>
	<b>WIND</b>
<b>TRENITALIA – GRUPPO FERROVIE DELLO STATO</b>	
<b>POSTE ITALIANE – PRESIDIO PROTEZIONE E DIFESA CIVILE</b>	

**VARI**

	<b>STRADA DEI PARCHI S.p.A. Autostrade A/24 e A/25</b>
	<b>AIPO - AGENZIA INTERREGIONALE PER IL PO</b>
	<b>CENTRO GEOGRAFICO PREALPINO</b>

**AVVISO N.° 16044**

**Prot n° RIA/ 18063 del 08/4/2016**

**OGGETTO: AVVISO DI CONDIZIONI METEOROLOGICHE AVVERSE**

RIFE./ **DIRETTIVA PRESIDENTE DEL CONSIGLIO DEI MINISTRI 27-2-2004. "INDIRIZZI OPERATIVI PER LA GESTIONE ORGANIZZATIVA E FUNZIONALE DEL SISTEMA DI ALLERTAMENTO NAZIONALE E REGIONALE PER IL RISCHIO IDROGEOLOGICO E IDRAULICO AI FINI DI PROTEZIONE CIVILE".**

1. UNA NUOVA PERTURBAZIONE ATLANTICA SI FORMERÀ SUL GOLFO DEL LEONE NELLA PROSSIMA NOTTE ED INTERESSERÀ DAPPRIMA LA SARDEGNA, POI LE REGIONI CENTRO-MERIDIONALI ITALIANE, CON FENOMENI SPARSI ED UN RINFORZO DELLA VENTILAZIONE SULLE DUE ISOLE MAGGIORI.
2. PER QUANTO ESPOSTO NEL BOLLETTINO DI VIGILANZA METEOROLOGICA NAZIONALE DI OGGI, VENERDI 08 APRILE 2016; SULLA BASE DELLA CONCERTAZIONE SINOTTICA DI OGGI, NELL'AMBITO DEL GRUPPO TECNICO CON IL SERVIZIO METEOROLOGICO DELL'AERONAUTICA MILITARE E I SETTORI METEO DEI CENTRI FUNZIONALI DELLE REGIONI PIEMONTE ED EMILIA-ROMAGNA; PRESO ATTO DELL'AVVISO EMESSO DALLA REGIONE SARDEGNA; TENUTO CONTO DELL'AVVISO EMESSO DAL C.N.M.C.A.; SULLA BASE DEI MODELLI E DELLE INFORMAZIONI DISPONIBILI, ALLE ORE 14.30 DI OGGI, VENERDI 08 APRILE 2016, SI EMETTE IL SEGUENTE:

**AVVISO DI CONDIZIONI METEOROLOGICHE AVVERSE**

**"DALLE PRIME ORE DI DOMANI, SABATO 09 APRILE 2016, E PER LE SUCCESSIVE 24-30 ORE, SI PREVEDONO VENTI DA FORTI A BURRASCA, CON RINFORZI DI BURRASCA FORTE, DAI QUADRANTI OCCIDENTALI SULLA SARDEGNA, IN ESTENSIONE DAL POMERIGGIO ALLA SICILIA."**

3. PER LE REGIONI INTERESSATE SI CONFERMANO LE RACCOMANDAZIONI CONTENUTE NELLA DIRETTIVA A RIFERIMENTO.
4. QUESTO DIPARTIMENTO SEGUIRÀ L'EVOLVERSI DELLA SITUAZIONE TRAMITE I SUCCESSIVI BOLLETTINI DI VIGILANZA EMESSI SUL SITO INTERNET <http://www.protezionecivile.gov.it/>, AI QUALI SI PREGA DI PORRE ATTENZIONE.
5. AI DIRETTI DESTINATARI DEL PRESENTE MESSAGGIO SI COMUNICA CHE IN CASO DI INVIO A MEZZO FAX/FAX SERVER, LA RICEVUTA DI TRASMISSIONE RAPPRESENTERÀ, PER QUESTO DIPARTIMENTO, LA CERTIFICAZIONE DELL'AVVENUTA NOTIFICA.

ROMA, 8 aprile 2016

IL DIRETTORE DELL'UFFICIO

**Roberto Oreficini Rosi**

FIRMA AUTOGRAFA OMESSA AI SENSI DELL'ART. 3.C.2  
D.LGS 12/02/1993 N.3

AVVISO N.° 16045

Prot n° RIA/20454 del 22/04/2016



## PRESIDENZA DEL CONSIGLIO DEI MINISTRI DIPARTIMENTO DELLA PROTEZIONE CIVILE

**DA: DIPARTIMENTO PROTEZIONE CIVILE – VIA ULPIANO, 11 00193 ROMA**

**AI RESPONSABILI PROTEZIONE CIVILE CENTRI FUNZIONALI E SERV. METEO REGIONI:  
LIGURIA E TOSCANA.**

**ALLE PREFETTURA – UFFICI TERRITORIALI DI GOVERNO DI:**

.

**PER CONOSCENZA ALLE PREFETTURE – UFFICI TERRITORIALI DI GOVERNO DI:  
LIGURIA E TOSCANA.**

<b>AMMINISTRAZIONI STATALI</b>	<b>COMANDO GENERALE DELL'ARMA DEI CARABINIERI – II REPARTO SM UFFICIO OPERAZIONI</b>
	<b>COMANDO TRUPPE ALPINE METEOMONT</b>
	<b>MINISTERO DELL'INTERNO – DIPARTIMENTO DEI VIGILI DEL FUOCO SOCCORSO PUBBLICO E DIFESA CIVILE – DIREZIONE CENTRALE PER LA DIFESA CIVILE E LE POLITICHE DI PROTEZIONE CIVILE – CENTRO OPERATIVO NAZIONALE</b>
	<b>MINISTERO DELL'INTERNO – DIPARTIMENTO DELLA PUBBLICA SICUREZZA – DIREZIONE CENTRALE POLIZIA STRADALE E FERROVIARIA – SERVIZIO POLIZIA STRADALE</b>
	<b>MINISTERO DELLA DIFESA – AERONAUTICA MILITARE – STATO MAGGIORE DELL'AERONAUTICA – USAM</b>
	<b>MINISTERO DELLA DIFESA – AERONAUTICA MILITARE – CNMCA - SALA OPERATIVA</b>
	<b>MINISTERO DELLA DIFESA – COMANDO FORZE DI DIFESA INTERREGIONALE NORD</b>
	<b>MINISTERO DELLA DIFESA – COMANDO FORZE DI DIFESA INTERREGIONALE SUD</b>
	<b>MINISTERO DELLA DIFESA – STATO MAGGIORE – COI</b>
	<b>MINISTERO DELLA GIUSTIZIA- DIPARTIMENTO DELL'AMMINISTRAZIONE PENITENZIARIA CORPO DELLA POLIZIA PENITENZIARIA- SALA OPERATIVA</b>
	<b>MINISTERO DELLE INFRASTRUTTURE E TRASPORTI - COMANDO GENERALE CAPITANERIE DI PORTO – SALA OPERATIVA</b>
	<b>MINISTERO DELLE INFRASTRUTTURE E TRASPORTI – DIPARTIMENTO PER LE INFRASTRUTTURE GLI AFFARI GENERALI ED IL PERSONALE – DIREZIONE GENERALE DEL PERSONALE E DEGLI AFFARI GENERALI – DIVISIONE 5 – UFFICIO TECNICO E LOGISTICA</b>
	<b>MINISTERO DELLE INFRASTRUTTURE E TRASPORTI – DIREZIONE GENERALE DIGHE INFRASTRUTTURE IDRICHE ED ELETTRICHE</b>
	<b>MINISTERO DELLE POLITICHE AGRICOLE E FORESTALI – CORPO FORESTALE DELLO STATO - SALA OPERATIVA METEOMONT</b>
	<b>MINISTERO DELLE POLITICHE AGRICOLE E FORESTALI – CORPO FORESTALE DELLO STATO - DIVISIONE 3 – SERVIZIO METEOMONT</b>
	<b>ISPRA</b>

**AVVISO N.° 16045**

**Prot n° RIA/20454 del 22/04/2016**

<b>SERVIZI PUBBLICI</b>	<b>2Iretegas S.p.A.</b>
	<b>CIMA Research Foundation International Centre On Environmental Monitoring</b>
	<b>ENEL</b>
	<b>TERNA S.p.A. - RETE ELETTRICA NAZIONALE</b>
	<b>ENAV S.p.A.</b>
	<b>ENAV S.p.A. - Direzione Servizi Navigazione – Funzione Meteorologica</b>
	<b>ENAV S.p.A. - Settore Gestione Operativa</b>
	<b>ENAV S.p.A. - UPM ROMA</b>
	<b>ENAV S.p.A. - UPM MILANO</b>
	<b>ENAC – UFFICIO SALA CRISI E GESTIONE EVENTI</b>
	<b>AISCAT – ASSOCIAZIONE ITALIANA CONCESSIONARIE AUTOSTRADE E TRAFORI</b>
	<b>AUTOSTRADE PER L'ITALIA</b>
	<b>ANAS</b>
	<b>TELECOM – SECURITY CRISIS MANAGEMENT – PROTEZIONE CIVILE</b>
	<b>VODAFONE OMNITEL B.V. – SECURITY</b>
	<b>WIND</b>
	<b>TRENITALIA – GRUPPO FERROVIE DELLO STATO</b>
<b>POSTE ITALIANE – PRESIDIO PROTEZIONE E DIFESA CIVILE</b>	

**VARI**

	<b>STRADA DEI PARCHI S.p.A. Autostrade A/24 e A/25</b>
	<b>AIPO - AGENZIA INTERREGIONALE PER IL PO</b>
	<b>CENTRO GEOGRAFICO PREALPINO</b>

**AVVISO N.° 16045****Prot n° RIA/20454 del 22/04/2016****OGGETTO: AVVISO DI CONDIZIONI METEOROLOGICHE AVVERSE**

RIFE./ **DIRETTIVA PRESIDENTE DEL CONSIGLIO DEI MINISTRI 27-2-2004. "INDIRIZZI OPERATIVI PER LA GESTIONE ORGANIZZATIVA E FUNZIONALE DEL SISTEMA DI ALLERTAMENTO NAZIONALE E REGIONALE PER IL RISCHIO IDROGEOLOGICO E IDRAULICO AI FINI DI PROTEZIONE CIVILE".**

1. UN'ONDA CICLONICA IN ARRIVO SULLA NOSTRA PENISOLA DETERMINA L'INIZIO DI UNA FASE DI INSTABILITA' CHE PORTERA' PRECIPITAZIONI SU BUONA PARTE DEL TERRITORIO, SPECIE SULLA LIGURIA E SULLA TOSCANA, ASSOCIATE ANCHE AD UN GENERALE CALO DELLE TEMPERATURE.
2. PER QUANTO ESPOSTO NEL BOLLETTINO DI VIGILANZA METEOROLOGICA NAZIONALE DI OGGI, VENERDI 22 APRILE 2016; SULLA BASE DELLA CONCERTAZIONE SINOTTICA DI OGGI, NELL'AMBITO DEL GRUPPO TECNICO CON IL SERVIZIO METEOROLOGICO DELL'AERONAUTICA MILITARE E I SETTORI METEO DEI CENTRI FUNZIONALI DELLE REGIONI PIEMONTE ED EMILIA-ROMAGNA; PRESO ATTO DEGLI AVVISI METEO EMESSI DALLE REGIONI LIGURIA E TOSCANA; TENUTO CONTO DELL'AVVISO METEO EMESSO DAL C.N.M.C.A.; SULLA BASE DEI MODELLI E DELLE INFORMAZIONI DISPONIBILI, ALLE ORE 15.00 DI OGGI, VENERDI 22 APRILE 2016, SI EMETTE IL SEGUENTE:

**AVVISO DI CONDIZIONI METEOROLOGICHE AVVERSE**

**"DALLE PRIME ORE DI DOMANI, SABATO 23 APRILE 2016, E PER LE SUCCESSIVE 18-24 ORE, SI PREVEDONO PRECIPITAZIONI A PREVALENTE CARATTERE DI ROVESCIO O TEMPORALE SULLA LIGURIA, SPECIE SETTORI CENTRO-OCCIDENTALI E SULLA TOSCANA, SPECIE SETTORI SETTENTRIONALI.**

**I FENOMENI SARANNO ACCOMPAGNATI DA ROVESCII DI FORTE INTENSITA', FREQUENTE ATTIVITA' ELETTRICA E FORTI RAFFICHE DI VENTO."**

3. PER LE REGIONI INTERESSATE SI CONFERMANO LE RACCOMANDAZIONI CONTENUTE NELLA DIRETTIVA A RIFERIMENTO.
4. QUESTO DIPARTIMENTO SEGUIRA' L'EVOLVERSI DELLA SITUAZIONE TRAMITE I SUCCESSIVI BOLLETTINI DI VIGILANZA EMESSI SUL SITO INTERNET <http://www.protezionecivile.gov.it/>, AI QUALI SI PREGA DI PORRE ATTENZIONE.
5. AI DIRETTI DESTINATARI DEL PRESENTE MESSAGGIO SI COMUNICA CHE IN CASO DI INVIO A MEZZO FAX/FAX SERVER, LA RICEVUTA DI TRASMISSIONE RAPPRESENTERA', PER QUESTO DIPARTIMENTO, LA CERTIFICAZIONE DELL'AVVENUTA NOTIFICA.

ROMA, 22 aprile 2016

IL DIRETTORE DELL'UFFICIO

**Roberto Oreficini Rosi**FIRMA AUTOGRAFA OMESSA AI SENSI DELL'ART. 3.C.2  
D.LGS 12/02/1993 N.3

**AVVISO N.° 16046****Prot n° RIA/20530 del 23/04/2016**

## **PRESIDENZA DEL CONSIGLIO DEI MINISTRI DIPARTIMENTO DELLA PROTEZIONE CIVILE**

**DA: DIPARTIMENTO PROTEZIONE CIVILE – VIA ULPIANO, 11 00193 ROMA**

**AI RESPONSABILI PROTEZIONE CIVILE CENTRI FUNZIONALI E SERV. METEO REGIONI:  
TOSCANA, EMILIA-ROMAGNA, MARCHE, UMBRIA, ABRUZZO, LAZIO, CAMPANIA, BASILICATA,  
CALABRIA, SARDEGNA E SICILIA.**

**ALLE PREFETTURA – UFFICI TERRITORIALI DI GOVERNO DI:  
ABRUZZO, LAZIO, UMBRIA, BASILICATA, CALABRIA E SICILIA.**

**PER CONOSCENZA ALLE PREFETTURE – UFFICI TERRITORIALI DI GOVERNO DI:  
TOSCANA, EMILIA-ROMAGNA, MARCHE, CAMPANIA E SARDEGNA.**

<b>AMMINISTRAZIONI STATALI</b>	<b>COMANDO GENERALE DELL'ARMA DEI CARABINIERI – II REPARTO SM UFFICIO OPERAZIONI</b>
	<b>COMANDO TRUPPE ALPINE METEOMONT</b>
	<b>MINISTERO DELL'INTERNO – DIPARTIMENTO DEI VIGILI DEL FUOCO SOCCORSO PUBBLICO E DIFESA CIVILE – DIREZIONE CENTRALE PER LA DIFESA CIVILE E LE POLITICHE DI PROTEZIONE CIVILE – CENTRO OPERATIVO NAZIONALE</b>
	<b>MINISTERO DELL'INTERNO – DIPARTIMENTO DELLA PUBBLICA SICUREZZA – DIREZIONE CENTRALE POLIZIA STRADALE E FERROVIARIA – SERVIZIO POLIZIA STRADALE</b>
	<b>MINISTERO DELLA DIFESA – AERONAUTICA MILITARE – STATO MAGGIORE DELL'AERONAUTICA – USAM</b>
	<b>MINISTERO DELLA DIFESA – AERONAUTICA MILITARE – CNMCA - SALA OPERATIVA</b>
	<b>MINISTERO DELLA DIFESA – COMANDO FORZE DI DIFESA INTERREGIONALE NORD</b>
	<b>MINISTERO DELLA DIFESA – COMANDO FORZE DI DIFESA INTERREGIONALE SUD</b>
	<b>MINISTERO DELLA DIFESA – STATO MAGGIORE – COI</b>
	<b>MINISTERO DELLA GIUSTIZIA- DIPARTIMENTO DELL'AMMINISTRAZIONE PENITENZIARIA CORPO DELLA POLIZIA PENITENZIARIA- SALA OPERATIVA</b>
	<b>MINISTERO DELLE INFRASTRUTTURE E TRASPORTI - COMANDO GENERALE CAPITANERIE DI PORTO – SALA OPERATIVA</b>
	<b>MINISTERO DELLE INFRASTRUTTURE E TRASPORTI – DIPARTIMENTO PER LE INFRASTRUTTURE GLI AFFARI GENERALI ED IL PERSONALE – DIREZIONE GENERALE DEL PERSONALE E DEGLI AFFARI GENERALI – DIVISIONE 5 – UFFICIO TECNICO E LOGISTICA</b>
	<b>MINISTERO DELLE INFRASTRUTTURE E TRASPORTI – DIREZIONE GENERALE DIGHE INFRASTRUTTURE IDRICHE ED ELETTRICHE</b>
	<b>MINISTERO DELLE POLITICHE AGRICOLE E FORESTALI – CORPO FORESTALE DELLO STATO - SALA OPERATIVA METEOMONT</b>
	<b>MINISTERO DELLE POLITICHE AGRICOLE E FORESTALI – CORPO FORESTALE DELLO STATO - DIVISIONE 3 – SERVIZIO METEOMONT</b>
	<b>ISPRA</b>

**AVVISO N.° 16046****Prot n° RIA/20530 del 23/04/2016**

<b>SERVIZI PUBBLICI</b>	<b>2Iretegas S.p.A.</b>
	<b>CIMA Research Foundation International Centre On Environmental Monitoring</b>
	<b>ENEL</b>
	<b>TERNA S.p.A. - RETE ELETTRICA NAZIONALE</b>
	<b>ENAV S.p.A.</b>
	<b>ENAV S.p.A. - Direzione Servizi Navigazione – Funzione Meteorologica</b>
	<b>ENAV S.p.A. - Settore Gestione Operativa</b>
	<b>ENAV S.p.A. - UPM ROMA</b>
	<b>ENAV S.p.A. - UPM MILANO</b>
	<b>ENAC – UFFICIO SALA CRISI E GESTIONE EVENTI</b>
	<b>AISCAT – ASSOCIAZIONE ITALIANA CONCESSIONARIE AUTOSTRADE E TRAFORI</b>
	<b>AUTOSTRADE PER L'ITALIA</b>
	<b>ANAS</b>
	<b>TELECOM – SECURITY CRISIS MANAGEMENT – PROTEZIONE CIVILE</b>
	<b>VODAFONE OMNITEL B.V. – SECURITY</b>
	<b>WIND</b>
	<b>TRENITALIA – GRUPPO FERROVIE DELLO STATO</b>
<b>POSTE ITALIANE – PRESIDIO PROTEZIONE E DIFESA CIVILE</b>	

**VARI**

<b>x</b>	<b>STRADA DEI PARCHI S.p.A. Autostrade A/24 e A/25</b>
<b>x</b>	<b>AIPO - AGENZIA INTERREGIONALE PER IL PO</b>
	<b>CENTRO GEOGRAFICO PREALPINO</b>

**AVVISO N.° 16046****Prot n° RIA/20530 del 23/04/2016****OGGETTO: AVVISO DI CONDIZIONI METEOROLOGICHE AVVERSE**

RIFE./ **DIRETTIVA PRESIDENTE DEL CONSIGLIO DEI MINISTRI 27-2-2004. "INDIRIZZI OPERATIVI PER LA GESTIONE ORGANIZZATIVA E FUNZIONALE DEL SISTEMA DI ALLERTAMENTO NAZIONALE E REGIONALE PER IL RISCHIO IDROGEOLOGICO E IDRAULICO AI FINI DI PROTEZIONE CIVILE".**

1. UNA SERIE DI IMPULSI PERTURBATI IN ARRIVO SULLA NOSTRA PENISOLA CONTINUERANNO A PORTARE INSTABILITA' DIFFUSA FINO A LUNEDI', ASSOCIATA AD UN GENERALE CALO DELLE TEMPERATURE ED UN RINFORZO DELLA VENTILAZIONE.
2. PER QUANTO ESPOSTO NEL BOLLETTINO DI VIGILANZA METEOROLOGICA NAZIONALE DI OGGI, SABATO 23 APRILE 2016; SULLA BASE DELLA CONCERTAZIONE SINOTTICA DI OGGI, NELL'AMBITO DEL GRUPPO TECNICO CON IL SERVIZIO METEOROLOGICO DELL'AERONAUTICA MILITARE E I SETTORI METEO DEI CENTRI FUNZIONALI DELLE REGIONI PIEMONTE ED EMILIA-ROMAGNA; PRESO ATTO DEGLI AVVISI METEO EMESSI DALLE REGIONI EMILIA-ROMAGNA, MARCHE, SARDEGNA, CAMPANIA E TOSCANA; TENUTO CONTO DELL'AVVISO METEO EMESSO DAL C.N.M.C.A.; SULLA BASE DEI MODELLI E DELLE INFORMAZIONI DISPONIBILI, ALLE ORE 14.30 DI OGGI, SABATO 23 APRILE 2016, SI EMETTE IL SEGUENTE:

**AVVISO DI CONDIZIONI METEOROLOGICHE AVVERSE**

**"DALLE PRIME ORE DI DOMANI, DOMENICA 24 APRILE 2016, E PER LE SUCCESSIVE 24-36 ORE, SI PREVEDONO:**

- **PRECIPITAZIONI SPARSE, A PREVALENTE CARATTERE DI ROVESCIO O TEMPORALE, SU TOSCANA, EMILIA-ROMAGNA, MARCHE, UMBRIA, CAMPANIA, SUI SETTORI TIRRENICI DI BASILICATA E CALABRIA, SU ABRUZZO E LAZIO, SPECIE SUI SETTORI SETTENTRIONALI. I FENOMENI SARANNO ACCOMPAGNATI DA ROVESCII DI FORTE INTENSITA', FREQUENTE ATTIVITA' ELETTRICA, LOCALI GRANDINATE E FORTI RAFFICHE DI VENTO.**
  - **VENTI FORTI OCCIDENTALI, CON RAFFICHE DI BURRASCA FORTE, SULLA SARDEGNA, IN ESTENSIONE DALLA SERATA ALLA SICILIA E DALLA NOTTE ALLA CALABRIA.**
  - **VENTI FORTI SETTENTRIONALI SULL'EMILIA-ROMAGNA E SULLE MARCHE, IN ESTENSIONE DALLA SERATA ALL'ABRUZZO.**
  - **POSSIBILI MAREGGIATE LUNGO LE COSTE ESPOSTE."**
3. PER LE REGIONI INTERESSATE SI CONFERMANO LE RACCOMANDAZIONI CONTENUTE NELLA DIRETTIVA A RIFERIMENTO.
  4. QUESTO DIPARTIMENTO SEGUIRA' L'EVOLVERSI DELLA SITUAZIONE TRAMITE I SUCCESSIVI BOLLETTINI DI VIGILANZA EMESSI SUL SITO INTERNET <http://www.protezionecivile.gov.it/>, AI QUALI SI PREGA DI PORRE ATTENZIONE.
  5. AI DIRETTI DESTINATARI DEL PRESENTE MESSAGGIO SI COMUNICA CHE IN CASO DI INVIO A MEZZO FAX/FAX SERVER, LA RICEVUTA DI TRASMISSIONE RAPPRESENTERA', PER QUESTO DIPARTIMENTO, LA CERTIFICAZIONE DELL'AVVENUTA NOTIFICA.

ROMA, 23 aprile 2016

IL DIRETTORE DELL'UFFICIO

**Roberto Oreficini Rosi**FIRMA AUTOGRAFA OMESSA AI SENSI DELL'ART. 3.C.2  
D.LGS 12/02/1993 N.3



**AVVISO N.° 16047**  
**Prot n.° RIA/0020582 del 24/04/2016**



## **PRESIDENZA DEL CONSIGLIO DEI MINISTRI**

### **DIPARTIMENTO DELLA PROTEZIONE CIVILE**

**DA: DIPARTIMENTO PROTEZIONE CIVILE – VIA ULPIANO, 11 00193 ROMA**

**AI RESPONSABILI PROTEZIONE CIVILE CENTRI FUNZIONALI E SERV. METEO REGIONI:**  
**PUGLIA, BASILICATA, CALABRIA E SICILIA.**

**ALLE PREFETTURA – UFFICI TERRITORIALI DI GOVERNO DI:**  
**PUGLIA, BASILICATA, CALABRIA E SICILIA.**

**PER CONOSCENZA ALLE PREFETTURE – UFFICI TERRITORIALI DI GOVERNO DI:**

<b>AMMINISTRAZIONI STATALI</b>	<b>COMANDO GENERALE DELL'ARMA DEI CARABINIERI – II REPARTO SM UFFICIO OPERAZIONI</b>
	<b>COMANDO TRUPPE ALPINE METEOMONT</b>
	<b>MINISTERO DELL'INTERNO – DIPARTIMENTO DEI VIGILI DEL FUOCO SOCCORSO PUBBLICO E DIFESA CIVILE – DIREZIONE CENTRALE PER LA DIFESA CIVILE E LE POLITICHE DI PROTEZIONE CIVILE – CENTRO OPERATIVO NAZIONALE</b>
	<b>MINISTERO DELL'INTERNO – DIPARTIMENTO DELLA PUBBLICA SICUREZZA – DIREZIONE CENTRALE POLIZIA STRADALE E FERROVIARIA – SERVIZIO POLIZIA STRADALE</b>
	<b>MINISTERO DELLA DIFESA – AERONAUTICA MILITARE – STATO MAGGIORE DELL'AERONAUTICA – USAM</b>
	<b>MINISTERO DELLA DIFESA – AERONAUTICA MILITARE – CNMCA – SALA OPERATIVA</b>
	<b>MINISTERO DELLA DIFESA – COMANDO FORZE DI DIFESA INTERREGIONALE NORD</b>
	<b>MINISTERO DELLA DIFESA – COMANDO FORZE DI DIFESA INTERREGIONALE SUD</b>
	<b>MINISTERO DELLA DIFESA – STATO MAGGIORE – COI</b>
	<b>MINISTERO DELLA GIUSTIZIA- DIPARTIMENTO DELL'AMMINISTRAZIONE PENITENZIARIA CORPO DELLA POLIZIA PENITENZIARIA- SALA OPERATIVA</b>
	<b>MINISTERO DELLE INFRASTRUTTURE E TRASPORTI - COMANDO GENERALE CAPITANERIE D PORTO – SALA OPERATIVA</b>
	<b>MINISTERO DELLE INFRASTRUTTURE E TRASPORTI – DIPARTIMENTO PER LE INFRASTRUTTURE GLI AFFARI GENERALI ED IL PERSONALE – DIREZIONE GENERALE DEL PERSONALE E DEGLI AFFARI GENERALI – DIVISIONE 5 – UFFICIO TECNICO E LOGISTICA</b>
	<b>MINISTERO DELLE INFRASTRUTTURE E TRASPORTI – DIREZIONE GENERALE DIGHE INFRASTRUTTURE IDRICHE ED ELETTRICHE</b>
	<b>MINISTERO DELLE POLITICHE AGRICOLE E FORESTALI – CORPO FORESTALE DELLO STATO SALA OPERATIVA METEOMONT</b>
	<b>MINISTERO DELLE POLITICHE AGRICOLE E FORESTALI – CORPO FORESTALE DELLO STATO DIVISIONE 3 – SERVIZIO METEOMONT</b>
	<b>ISPRA</b>

**AVVISO N.° 16047**  
**Prot n.° RIA/0020582 del 24/04/2016**

<b>SERVIZI PUBBLICI</b>	<b>2Iretegas S.p.A.</b>
	<b>CIMA Research Foundation International Centre On Environmental Monitoring</b>
	<b>ENEL</b>
	<b>TERNA S.p.A. - RETE ELETTRICA NAZIONALE</b>
	<b>ENAV S.p.A.</b>
	<b>ENAV S.p.A. - Direzione Servizi Navigazione – Funzione Meteorologica</b>
	<b>ENAV S.p.A. - Settore Gestione Operativa</b>
	<b>ENAV S.p.A. - UPM ROMA</b>
	<b>ENAV S.p.A. - UPM MILANO</b>
	<b>ENAC – UFFICIO SALA CRISI E GESTIONE EVENTI</b>
	<b>AISCAT – ASSOCIAZIONE ITALIANA CONCESSIONARIE AUTOSTRAD E TRAFORI</b>
	<b>AUTOSTRAD PER L'ITALIA</b>
	<b>ANAS</b>
	<b>TELECOM – SECURITY CRISIS MANAGEMENT – PROTEZIONE CIVILE</b>
	<b>VODAFONE OMNITEL B.V. – SECURITY</b>
	<b>WIND</b>
<b>TRENITALIA – GRUPPO FERROVIE DELLO STATO</b>	
<b>POSTE ITALIANE – PRESIDIO PROTEZIONE E DIFESA CIVILE</b>	

**VARI**

	<b>STRADA DEI PARCHI S.p.A. Autostrade A/24 e A/25</b>
	<b>AIPO - AGENZIA INTERREGIONALE PER IL PO</b>
	<b>CENTRO GEOGRAFICO PREALPINO</b>

**AVVISO N.° 16047**  
**Prot n.° RIA/0020582 del 24/04/2016**

**OGGETTO: AVVISO DI CONDIZIONI METEOROLOGICHE AVVERSE**  
**ESTENSIONE E SEGUITO: AVVISO N.° 16046 - PROT. N°. RIA 20520 DEL 23/04/2016**

RIFE././ **DIRETTIVA PRESIDENTE DEL CONSIGLIO DEI MINISTRI 27-2-2004. "INDIRIZZI OPERATIVI PER LA GESTIONE ORGANIZZATIVA E FUNZIONALE DEL SISTEMA DI ALLERTAMENTO NAZIONALE E REGIONALE PER IL RISCHIO IDROGEOLOGICO E IDRAULICO AI FINI DI PROTEZIONE CIVILE".**

1. UN'AMPIA AREA DEPRESSIONARIA SULL'EUROPA CENTRO-MERIDIONALE DETERMINA MODERATO MALTEMPO SULL'ITALIA, SPECIE SULLE REGIONI CENTRO-MERIDIONALI. LA FASE DI MALTEMPO È ASSOCIATA AD UN GENERALE CALO DELLE TEMPERATURE, ALLA PERSISTENZA DELLA VENTILAZIONE SU CALABRIA E SICILIA IN ESTENSIONE ANCHE A BASILICATA E PUGLIA.
2. PER QUANTO ESPOSTO NEL BOLLETTINO DI VIGILANZA METEOROLOGICA NAZIONALE DI OGGI, DOMENICA 24 APRILE 2016; SULLA BASE DELLA CONCERTAZIONE SINOTTICA DI OGGI, NELL'AMBITO DEL GRUPPO TECNICO CON IL SERVIZIO METEOROLOGICO DELL'AERONAUTICA MILITARE E I SETTORI METEO DEI CENTRI FUNZIONALI DELLE REGIONI PIEMONTE ED EMILIA-ROMAGNA; TENUTO CONTO DELL'AVVISO METEO EMESSO DAL C.N.M.C.A.; SULLA BASE DEI MODELLI E DELLE INFORMAZIONI DISPONIBILI, ALLE ORE 15.00 DI OGGI, DOMENICA 24 APRILE 2016, SI EMETTE IL SEGUENTE:

**AVVISO DI CONDIZIONI METEOROLOGICHE AVVERSE**

**"DALLA SERATA DI OGGI, DOMENICA 24 APRILE 2016, E PER LE SUCCESSIVE 24-30 ORE, SI PREVEDONO VENTI FORTI NORD-OCCIDENTALI, CON RAFFICHE DI BURRASCA, SU PUGLIA E BASILICATA. POSSIBILI MAREGGIATE LUNGO LE COSTE ESPOSTE.**

**DALLA MATTINATA DI DOMANI, LUNEDI 25 APRILE 2016, E PER LE SUCCESSIVE 18-24 ORE, SI PREVEDE IL PERSISTERE DI VENTI FORTI DAI QUADRANTI OCCIDENTALI, CON RAFFICHE DI BURRASCA FORTE, SU CALABRIA E SICILIA. POSSIBILI MAREGGIATE LUNGO LE COSTE ESPOSTE."**

3. PER LE REGIONI INTERESSATE SI CONFERMANO LE RACCOMANDAZIONI CONTENUTE NELLA DIRETTIVA A RIFERIMENTO.
4. QUESTO DIPARTIMENTO SEGUIRA' L'EVOLVERSI DELLA SITUAZIONE TRAMITE I SUCCESSIVI BOLLETTINI DI VIGILANZA EMESSI SUL SITO INTERNET <http://www.protezionecivile.gov.it/>, AI QUALI SI PREGA DI PORRE ATTENZIONE.
5. AI DIRETTI DESTINATARI DEL PRESENTE MESSAGGIO SI COMUNICA CHE IN CASO DI INVIO A MEZZO FAX/FAX SERVER, LA RICEVUTA DI TRASMISSIONE RAPPRESENTERA', PER QUESTO DIPARTIMENTO, LA CERTIFICAZIONE DELL'AVVENUTA NOTIFICA.

ROMA, 24 aprile 2016

IL DIRETTORE DELL'UFFICIO  
**Roberto Oreficini Rosi**  
FIRMA AUTOGRAFA OMESSA AI SENSI DELL'ART. 3.C.2  
D.LGS 12/02/1993 N.3

**AVVISO N.° 16048****Prot n.° RIA/0020728 del 26/04/2016**

## **PRESIDENZA DEL CONSIGLIO DEI MINISTRI DIPARTIMENTO DELLA PROTEZIONE CIVILE**

**DA: DIPARTIMENTO PROTEZIONE CIVILE – VIA ULPIANO, 11 00193 ROMA**

**AI RESPONSABILI PROTEZIONE CIVILE CENTRI FUNZIONALI E SERV. METEO REGIONI:  
EMILIA ROMAGNA, TOSCANA E MARCHE.**

**ALLE PREFETTURA – UFFICI TERRITORIALI DI GOVERNO DI:**

**PER CONOSCENZA ALLE PREFETTURE – UFFICI TERRITORIALI DI GOVERNO DI:  
EMILIA ROMAGNA, TOSCANA E MARCHE.**

<b>AMMINISTRAZIONI STATALI</b>	<b>COMANDO GENERALE DELL'ARMA DEI CARABINIERI – II REPARTO SM UFFICIO OPERAZIONI</b>
	<b>COMANDO TRUPPE ALPINE METEOMONT</b>
	<b>MINISTERO DELL'INTERNO – DIPARTIMENTO DEI VIGILI DEL FUOCO SOCCORSO PUBBLICO E DIFESA CIVILE – DIREZIONE CENTRALE PER LA DIFESA CIVILE E LE POLITICHE DI PROTEZIONE CIVILE – CENTRO OPERATIVO NAZIONALE</b>
	<b>MINISTERO DELL'INTERNO – DIPARTIMENTO DELLA PUBBLICA SICUREZZA – DIREZIONE CENTRALE POLIZIA STRADALE E FERROVIARIA – SERVIZIO POLIZIA STRADALE</b>
	<b>MINISTERO DELLA DIFESA – AERONAUTICA MILITARE – STATO MAGGIORE DELL'AERONAUTICA – USAM</b>
	<b>MINISTERO DELLA DIFESA – AERONAUTICA MILITARE – CNMCA – SALA OPERATIVA</b>
	<b>MINISTERO DELLA DIFESA – COMANDO FORZE DI DIFESA INTERREGIONALE NORD</b>
	<b>MINISTERO DELLA DIFESA – COMANDO FORZE DI DIFESA INTERREGIONALE SUD</b>
	<b>MINISTERO DELLA DIFESA – STATO MAGGIORE – COI</b>
	<b>MINISTERO DELLA GIUSTIZIA- DIPARTIMENTO DELL'AMMINISTRAZIONE PENITENZIARIA CORPO DELLA POLIZIA PENITENZIARIA- SALA OPERATIVA</b>
	<b>MINISTERO DELLE INFRASTRUTTURE E TRASPORTI - COMANDO GENERALE CAPITANERIE DI PORTO – SALA OPERATIVA</b>
	<b>MINISTERO DELLE INFRASTRUTTURE E TRASPORTI – DIPARTIMENTO PER LE INFRASTRUTTURE GLI AFFARI GENERALI ED IL PERSONALE – DIREZIONE GENERALE DEL PERSONALE E DEGLI AFFARI GENERALI – DIVISIONE 5 – UFFICIO TECNICO E LOGISTICA</b>
	<b>MINISTERO DELLE INFRASTRUTTURE E TRASPORTI – DIREZIONE GENERALE DIGHE INFRASTRUTTURE IDRICHE ED ELETTRICHE</b>
	<b>MINISTERO DELLE POLITICHE AGRICOLE E FORESTALI – CORPO FORESTALE DELLO STATO - SALA OPERATIVA METEOMONT</b>
	<b>MINISTERO DELLE POLITICHE AGRICOLE E FORESTALI – CORPO FORESTALE DELLO STATO - DIVISIONE 3 – SERVIZIO METEOMONT</b>
	<b>ISPRA</b>

**AVVISO N.° 16048**

**Prot n.° RIA/0020728 del 26/04/2016**

<b>SERVIZI PUBBLICI</b>	<b>2Iretegas S.p.A.</b>
	<b>CIMA Research Foundation International Centre On Environmental Monitoring</b>
	<b>ENEL</b>
	<b>TERNA S.p.A. - RETE ELETTRICA NAZIONALE</b>
	<b>ENAV S.p.A.</b>
	<b>ENAV S.p.A. - Direzione Servizi Navigazione – Funzione Meteorologica</b>
	<b>ENAV S.p.A. - Settore Gestione Operativa</b>
	<b>ENAV S.p.A. - UPM ROMA</b>
	<b>ENAV S.p.A. - UPM MILANO</b>
	<b>ENAC – UFFICIO SALA CRISI E GESTIONE EVENTI</b>
	<b>AISCAT – ASSOCIAZIONE ITALIANA CONCESSIONARIE AUTOSTRAD E TRAFORI</b>
	<b>AUTOSTRAD PER L'ITALIA</b>
	<b>ANAS</b>
	<b>TELECOM – SECURITY CRISIS MANAGEMENT – PROTEZIONE CIVILE</b>
	<b>VODAFONE OMNITEL B.V. – SECURITY</b>
	<b>WIND</b>
<b>TRENITALIA – GRUPPO FERROVIE DELLO STATO</b>	
<b>POSTE ITALIANE – PRESIDIO PROTEZIONE E DIFESA CIVILE</b>	

**VARI**

	<b>STRADA DEI PARCHI S.p.A. Autostrade A/24 e A/25</b>
	<b>AIPO - AGENZIA INTERREGIONALE PER IL PO</b>
	<b>CENTRO GEOGRAFICO PREALPINO</b>

**AVVISO N.° 16048****Prot n.° RIA/0020728 del 26/04/2016****OGGETTO: AVVISO DI CONDIZIONI METEOROLOGICHE AVVERSE**

RIFE./ **DIRETTIVA PRESIDENTE DEL CONSIGLIO DEI MINISTRI 27-2-2004. "INDIRIZZI OPERATIVI PER LA GESTIONE ORGANIZZATIVA E FUNZIONALE DEL SISTEMA DI ALLERTAMENTO NAZIONALE E REGIONALE PER IL RISCHIO IDROGEOLOGICO E IDRAULICO AI FINI DI PROTEZIONE CIVILE".**

1. NEI PROSSIMI GIORNI LA CIRCOLAZIONE SARÀ MEDIAMENTE ZONALE, MA IL PASSAGGIO DI DEBOLI ASSI DI SACCATURA DARÀ LUOGO A TEMPORANEE FASI D'INSTABILITÀ E VENTI INTENSI SULLE ZONE APPENNINICHE ED ADRIATICHE SETTENTRIONALI.
2. PER QUANTO ESPOSTO NEL BOLLETTINO DI VIGILANZA METEOROLOGICA NAZIONALE DI OGGI, MARTEDI 26 APRILE 2016; SULLA BASE DELLA CONCERTAZIONE SINOTTICA DI OGGI, NELL'AMBITO DEL GRUPPO TECNICO CON IL SERVIZIO METEOROLOGICO DELL'AERONAUTICA MILITARE E I SETTORI METEO DEI CENTRI FUNZIONALI DELLE REGIONI PIEMONTE ED EMILIA-ROMAGNA; PRESO ATTO DEGLI AVVISI METEO EMESSI DALLE REGIONI EMILIA ROMAGNA E MARCHE E DEL BOLLETTINO DELLA REGIONE TOSCANA; TENUTO CONTO DELL'AVVISO METEO EMESSE DAL C.N.M.C.A.; SULLA BASE DEI MODELLI E DELLE INFORMAZIONI DISPONIBILI, ALLE ORE 14.00 DI OGGI, MARTEDI 26 APRILE 2016, SI EMETTE IL SEGUENTE:

**AVVISO DI CONDIZIONI METEOROLOGICHE AVVERSE**

**"DAL POMERIGGIO/SERA DI OGGI, MARTEDI 26 APRILE 2016, E PER LE SUCCESSIVE 18-24 ORE, SI PREVEDONO VENTI FORTI DAI QUADRANTI OCCIDENTALI, CON RAFFICHE DI BURRASCIA O BURRASCIA FORTE, SU EMILIA ROMAGNA, TOSCANA E MARCHE. SARANNO ALTRESI' POSSIBILI MAREGGIATE LUNGO LE COSTE ESPOSTE."**

3. PER LE REGIONI INTERESSATE SI CONFERMANO LE RACCOMANDAZIONI CONTENUTE NELLA DIRETTIVA A RIFERIMENTO.
4. QUESTO DIPARTIMENTO SEGUIRÀ L'EVOLVERSI DELLA SITUAZIONE TRAMITE I SUCCESSIVI BOLLETTINI DI VIGILANZA EMESSI SUL SITO INTERNET <http://www.protezionecivile.gov.it/>, AI QUALI SI PREGA DI PORRE ATTENZIONE.
5. AI DIRETTI DESTINATARI DEL PRESENTE MESSAGGIO SI COMUNICA CHE IN CASO DI INVIO A MEZZO FAX/FAX SERVER, LA RICEVUTA DI TRASMISSIONE RAPPRESENTERÀ, PER QUESTO DIPARTIMENTO, LA CERTIFICAZIONE DELL'AVVENUTA NOTIFICA.

ROMA, 26 aprile 2016

IL DIRETTORE DELL'UFFICIO

**Roberto Oreficini Rosi**FIRMA AUTOGRAFA OMESSA AI SENSI DELL'ART. 3.C.2  
D.LGS 12/02/1993 N.3

AVVISO N.° 16049

Prot n.° RIA/0021587 del 30/04/2016



## PRESIDENZA DEL CONSIGLIO DEI MINISTRI DIPARTIMENTO DELLA PROTEZIONE CIVILE

**DA: DIPARTIMENTO PROTEZIONE CIVILE – VIA ULPIANO, 11 00193 ROMA**

**AI RESPONSABILI PROTEZIONE CIVILE CENTRI FUNZIONALI E SERV. METEO REGIONI:**  
PIEMONTE, EMILIA-ROMAGNA, MARCHE, UMBRIA, LAZIO, ABRUZZO, MOLISE, CAMPANIA,  
PUGLIA, BASILICATA, CALABRIA E SICILIA.

**ALLE PREFETTURA – UFFICI TERRITORIALI DI GOVERNO DI:**  
UMBRIA, LAZIO, ABRUZZO, MOLISE, PUGLIA, BASILICATA, CALABRIA E SICILIA.

**PER CONOSCENZA ALLE PREFETTURE – UFFICI TERRITORIALI DI GOVERNO DI:**  
PIEMONTE, EMILIA-ROMAGNA, MARCHE E CAMPANIA.

<b>AMMINISTRAZIONI STATALI</b>	<b>COMANDO GENERALE DELL'ARMA DEI CARABINIERI – II REPARTO SM UFFICIO OPERAZIONI</b>
	<b>COMANDO TRUPPE ALPINE METEOMONT</b>
	<b>MINISTERO DELL'INTERNO – DIPARTIMENTO DEI VIGILI DEL FUOCO SOCCORSO PUBBLICO E DIFESA CIVILE – DIREZIONE CENTRALE PER LA DIFESA CIVILE E LE POLITICHE DI PROTEZIONE CIVILE – CENTRO OPERATIVO NAZIONALE</b>
	<b>MINISTERO DELL'INTERNO – DIPARTIMENTO DELLA PUBBLICA SICUREZZA – DIREZIONE CENTRALE POLIZIA STRADALE E FERROVIARIA – SERVIZIO POLIZIA STRADALE</b>
	<b>MINISTERO DELLA DIFESA – AERONAUTICA MILITARE – STATO MAGGIORE DELL'AERONAUTICA – USAM</b>
	<b>MINISTERO DELLA DIFESA – AERONAUTICA MILITARE – CNMCA - SALA OPERATIVA</b>
	<b>MINISTERO DELLA DIFESA – COMANDO FORZE DI DIFESA INTERREGIONALE NORD</b>
	<b>MINISTERO DELLA DIFESA – COMANDO FORZE DI DIFESA INTERREGIONALE SUD</b>
	<b>MINISTERO DELLA DIFESA – STATO MAGGIORE – COI</b>
	<b>MINISTERO DELLA DIFESA – STATO MAGGIORE DIFESA – COMANDO C4</b>
	<b>MINISTERO DELLA GIUSTIZIA- DIPARTIMENTO DELL'AMMINISTRAZIONE PENITENZIARIA CORPO DELLA POLIZIA PENITENZIARIA- SALA OPERATIVA</b>
	<b>MINISTERO DELLE INFRASTRUTTURE E TRASPORTI - COMANDO GENERALE CAPITANERIE D PORTO – SALA OPERATIVA</b>
	<b>MINISTERO DELLE INFRASTRUTTURE E TRASPORTI – DIPARTIMENTO PER LE INFRASTRUTTURE GLI AFFARI GENERALI ED IL PERSONALE – DIREZIONE GENERALE DEL PERSONALE E DEGLI AFFARI GENERALI – DIVISIONE 5 – UFFICIO TECNICO E LOGISTICA</b>
	<b>MINISTERO DELLE INFRASTRUTTURE E TRASPORTI – DIREZIONE GENERALE DIGHE INFRASTRUTTURE IDRICHE ED ELETTRICHE</b>
	<b>MINISTERO DELLE POLITICHE AGRICOLE E FORESTALI – CORPO FORESTALE DELLO STATO - SALA OPERATIVA METEOMONT</b>
	<b>MINISTERO DELLE POLITICHE AGRICOLE E FORESTALI – CORPO FORESTALE DELLO STATO - DIVISIONE 3 – SERVIZIO METEOMONT</b>
	<b>ISPRA</b>

**AVVISO N.° 16049**

**Prot n.° RIA/0021587 del 30/04/2016**

<b>SERVIZI PUBBLICI</b>	<b>2Iretegas S.p.A.</b>
	<b>CIMA Research Foundation International Centre On Environmental Monitoring</b>
	<b>ENEL</b>
	<b>TERNA S.p.A. - RETE ELETTRICA NAZIONALE</b>
	<b>ENAV S.p.A.</b>
	<b>ENAV S.p.A. - Direzione Servizi Navigazione – Funzione Meteorologica</b>
	<b>ENAV S.p.A. - Settore Gestione Operativa</b>
	<b>ENAV S.p.A. - UPM ROMA</b>
	<b>ENAV S.p.A. - UPM MILANO</b>
	<b>ENAC – UFFICIO SALA CRISI E GESTIONE EVENTI</b>
	<b>AISCAT – ASSOCIAZIONE ITALIANA CONCESSIONARIE AUTOSTRADE E TRAFORI</b>
	<b>AUTOSTRADE PER L'ITALIA</b>
	<b>ANAS</b>
	<b>TELECOM – SECURITY CRISIS MANAGEMENT – PROTEZIONE CIVILE</b>
	<b>VODAFONE OMNITEL B.V. – SECURITY</b>
	<b>WIND</b>
<b>TRENITALIA – GRUPPO FERROVIE DELLO STATO</b>	
<b>POSTE ITALIANE – PRESIDIO PROTEZIONE E DIFESA CIVILE</b>	

**VARI**

<b>X</b>	<b>STRADA DEI PARCHI S.p.A. Autostrade A/24 e A/25</b>
<b>X</b>	<b>AIPO - AGENZIA INTERREGIONALE PER IL PO</b>
	<b>CENTRO GEOGRAFICO PREALPINO</b>



**AVVISO N.° 16049****Prot n.° RIA/0021587 del 30/04/2016****OGGETTO: AVVISO DI CONDIZIONI METEOROLOGICHE AVVERSE**

RIFE./ **DIRETTIVA PRESIDENTE DEL CONSIGLIO DEI MINISTRI 27-2-2004. "INDIRIZZI OPERATIVI PER LA GESTIONE ORGANIZZATIVA E FUNZIONALE DEL SISTEMA DI ALLERTAMENTO NAZIONALE E REGIONALE PER IL RISCHIO IDROGEOLOGICO E IDRAULICO AI FINI DI PROTEZIONE CIVILE".**

1. UN'AREA CICLONICA TENDE A POSIZIONARSI SUL NOSTRO PAESE DETERMINANDO DIFFUSE CONDIZIONI DI INSTABILITA', CON PRECIPITAZIONI DAPPRIMA AL NORD IN ESTENSIONE ALLE RESTANTI REGIONI NEL CORSO DELLA PROSSIMA NOTTE.
2. PER QUANTO ESPOSTO NEL BOLLETTINO DI VIGILANZA METEOROLOGICA NAZIONALE DI OGGI, SABATO 30 APRILE 2016; SULLA BASE DELLA CONCERTAZIONE SINOTTICA DI OGGI, NELL'AMBITO DEL GRUPPO TECNICO CON IL SERVIZIO METEOROLOGICO DELL'AERONAUTICA MILITARE E I SETTORI METEO DEI CENTRI FUNZIONALI DELLE REGIONI PIEMONTE ED EMILIA-ROMAGNA; PRESO ATTO DEGLI AVVISI METEO EMESSI DALLE REGIONI PIEMONTE, EMILIA-ROMAGNA, MARCHE E CAMPANIA; TENUTO CONTO DELL'AVVISO METEO EMESSO DAL C.N.M.C.A.; SULLA BASE DEI MODELLI E DELLE INFORMAZIONI DISPONIBILI, ALLE ORE 14.30 DI OGGI, SABATO 30 APRILE 2016, SI EMETTE IL SEGUENTE:

**AVVISO DI CONDIZIONI METEOROLOGICHE AVVERSE**

**"DAL POMERIGGIO/SERA DI OGGI, SABATO 30 APRILE 2016, E PER LE SUCCESSIVE 24-36 ORE, SI PREVEDONO PRECIPITAZIONI SPARSE, ANCHE A CARATTERE DI ROVESCIO O TEMPORALE, SUL PIEMONTE IN ESTENSIONE ALL'EMILIA-ROMAGNA.**

**DALLE PRIME ORE DI DOMANI, DOMENICA 01 MAGGIO 2016, E PER LE SUCCESSIVE 24-36 ORE, SI PREVEDONO PRECIPITAZIONI SPARSE, ANCHE A CARATTERE DI ROVESCIO O TEMPORALE, SU UMBRIA, LAZIO, CAMPANIA, BASILICATA, CALABRIA E SICILIA.**

**DALLA MATTINATA DI DOMANI, DOMENICA 01 MAGGIO 2016, E PER LE SUCCESSIVE 24-36 ORE, SI PREVEDONO PRECIPITAZIONI SPARSE, ANCHE A CARATTERE DI ROVESCIO O TEMPORALE, SU MARCHE, ABRUZZO, MOLISE E PUGLIA.**

**I FENOMENI SARANNO ACCOMPAGNATI DA ROVESCI DI FORTE INTENSITA', FREQUENTE ATTIVITA' ELETTRICA, LOCALI GRANDINATE E FORTI RAFFICHE DI VENTO."**

3. PER LE REGIONI INTERESSATE SI CONFERMANO LE RACCOMANDAZIONI CONTENUTE NELLA DIRETTIVA A RIFERIMENTO.
4. QUESTO DIPARTIMENTO SEGUIRA' L'EVOLVERSI DELLA SITUAZIONE TRAMITE I SUCCESSIVI BOLLETTINI DI VIGILANZA EMESSI SUL SITO INTERNET <http://www.protezionecivile.gov.it/>, AI QUALI SI PREGA DI PORRE ATTENZIONE.
5. AI DIRETTI DESTINATARI DEL PRESENTE MESSAGGIO SI COMUNICA CHE IN CASO DI INVIO A MEZZO FAX/FAX SERVER, LA RICEVUTA DI TRASMISSIONE RAPPRESENTERA', PER QUESTO DIPARTIMENTO, LA CERTIFICAZIONE DELL'AVVENUTA NOTIFICA.

ROMA, 30 aprile 2016

IL DIRETTORE DELL'UFFICIO

**Roberto Oreficini Rosi**FIRMA AUTOGRAFA OMESSA AI SENSI DELL'ART. 3.C.2  
D.LGS 12/02/1993 N.3

AVVISO N.° 16050

Prot n.° RIA/0021982 del 03/05/2016



## PRESIDENZA DEL CONSIGLIO DEI MINISTRI DIPARTIMENTO DELLA PROTEZIONE CIVILE

**DA: DIPARTIMENTO PROTEZIONE CIVILE – VIA ULPIANO, 11 00193 ROMA**

**AI RESPONSABILI PROTEZIONE CIVILE CENTRI FUNZIONALI E SERV. METEO REGIONI:  
CALABRIA.**

**ALLE PREFETTURA – UFFICI TERRITORIALI DI GOVERNO DI:  
CALABRIA.**

**PER CONOSCENZA ALLE PREFETTURE – UFFICI TERRITORIALI DI GOVERNO DI:**

<b>AMMINISTRAZIONI STATALI</b>	<b>COMANDO GENERALE DELL'ARMA DEI CARABINIERI – II REPARTO SM UFFICIO OPERAZIONI</b>
	<b>COMANDO TRUPPE ALPINE METEOMONT</b>
	<b>MINISTERO DELL'INTERNO – DIPARTIMENTO DEI VIGILI DEL FUOCO SOCCORSO PUBBLICO E DIFESA CIVILE – DIREZIONE CENTRALE PER LA DIFESA CIVILE E LE POLITICHE DI PROTEZIONE CIVILE – CENTRO OPERATIVO NAZIONALE</b>
	<b>MINISTERO DELL'INTERNO – DIPARTIMENTO DELLA PUBBLICA SICUREZZA – DIREZIONE CENTRALE POLIZIA STRADALE E FERROVIARIA – SERVIZIO POLIZIA STRADALE</b>
	<b>MINISTERO DELLA DIFESA – AERONAUTICA MILITARE – STATO MAGGIORE DELL'AERONAUTICA – USAM</b>
	<b>MINISTERO DELLA DIFESA – AERONAUTICA MILITARE – CNMCA - SALA OPERATIVA</b>
	<b>MINISTERO DELLA DIFESA – COMANDO FORZE DI DIFESA INTERREGIONALE NORD</b>
	<b>MINISTERO DELLA DIFESA – COMANDO FORZE DI DIFESA INTERREGIONALE SUD</b>
	<b>MINISTERO DELLA DIFESA – STATO MAGGIORE – COI</b>
	<b>MINISTERO DELLA DIFESA – STATO MAGGIORE DIFESA – COMANDO C4</b>
	<b>MINISTERO DELLA GIUSTIZIA- DIPARTIMENTO DELL'AMMINISTRAZIONE PENITENZIARIA CORPO DELLA POLIZIA PENITENZIARIA- SALA OPERATIVA</b>
	<b>MINISTERO DELLE INFRASTRUTTURE E TRASPORTI - COMANDO GENERALE CAPITANERIE D PORTO – SALA OPERATIVA</b>
	<b>MINISTERO DELLE INFRASTRUTTURE E TRASPORTI – DIPARTIMENTO PER LE INFRASTRUTTURE GLI AFFARI GENERALI ED IL PERSONALE – DIREZIONE GENERALE DEL PERSONALE E DEGLI AFFARI GENERALI – DIVISIONE 5 – UFFICIO TECNICO E LOGISTICA</b>
	<b>MINISTERO DELLE INFRASTRUTTURE E TRASPORTI – DIREZIONE GENERALE DIGHE INFRASTRUTTURE IDRICHE ED ELETTRICHE</b>
	<b>MINISTERO DELLE POLITICHE AGRICOLE E FORESTALI – CORPO FORESTALE DELLO STATO - SALA OPERATIVA METEOMONT</b>
	<b>MINISTERO DELLE POLITICHE AGRICOLE E FORESTALI – CORPO FORESTALE DELLO STATO - DIVISIONE 3 – SERVIZIO METEOMONT</b>
	<b>ISPRA</b>

**AVVISO N.° 16050**

**Prot n.° RIA/0021982 del 03/05/2016**

<b>SERVIZI PUBBLICI</b>	<b>2Iretegas S.p.A.</b>
	<b>CIMA Research Foundation International Centre On Environmental Monitoring</b>
	<b>ENEL</b>
	<b>TERNA S.p.A. - RETE ELETTRICA NAZIONALE</b>
	<b>ENAV S.p.A.</b>
	<b>ENAV S.p.A. - Direzione Servizi Navigazione – Funzione Meteorologica</b>
	<b>ENAV S.p.A. - Settore Gestione Operativa</b>
	<b>ENAV S.p.A. - UPM ROMA</b>
	<b>ENAV S.p.A. - UPM MILANO</b>
	<b>ENAC – UFFICIO SALA CRISI E GESTIONE EVENTI</b>
	<b>AISCAT – ASSOCIAZIONE ITALIANA CONCESSIONARIE AUTOSTRADE E TRAFORI</b>
	<b>AUTOSTRADE PER L'ITALIA</b>
	<b>ANAS</b>
	<b>TELECOM – SECURITY CRISIS MANAGEMENT – PROTEZIONE CIVILE</b>
	<b>VODAFONE OMNITEL B.V. – SECURITY</b>
	<b>WIND</b>
<b>TRENITALIA – GRUPPO FERROVIE DELLO STATO</b>	
<b>POSTE ITALIANE – PRESIDIO PROTEZIONE E DIFESA CIVILE</b>	

**VARI**

	<b>STRADA DEI PARCHI S.p.A. Autostrade A/24 e A/25</b>
	<b>AIPO - AGENZIA INTERREGIONALE PER IL PO</b>
	<b>CENTRO GEOGRAFICO PREALPINO</b>

**AVVISO N.° 16050****Prot n.° RIA/0021982 del 03/05/2016****OGGETTO: AVVISO DI CONDIZIONI METEOROLOGICHE AVVERSE**

RIFE./ **DIRETTIVA PRESIDENTE DEL CONSIGLIO DEI MINISTRI 27-2-2004. "INDIRIZZI OPERATIVI PER LA GESTIONE ORGANIZZATIVA E FUNZIONALE DEL SISTEMA DI ALLERTAMENTO NAZIONALE E REGIONALE PER IL RISCHIO IDROGEOLOGICO E IDRAULICO AI FINI DI PROTEZIONE CIVILE".**

1. IL NOSTRO PAESE E' INTERESSATO DA CORRENTI IN QUOTA A DIRETTRICE NORD-OCCIDENTALE CON DEBOLE CURVATURA CICLONICA. IN SENO AD ESSE, DALLA SERATA, UN CAVO D'ONDA CON CONTRIBUTO DI ARIA PIU' FREDDA, PORTERÀ INSTABILITÀ DAPPRIMA SULL'ARCO ALPINO, PER POI PROSEGUIRE DOMANI VERSO LE REGIONI ADRIATICHE, SINO AD ACCENTUARSI LOCALMENTE SUL MERIDIONE.
2. PER QUANTO ESPOSTO NEL BOLLETTINO DI VIGILANZA METEOROLOGICA NAZIONALE DI OGGI, MARTEDI 03 MAGGIO 2016; SULLA BASE DELLA CONCERTAZIONE SINOTTICA DI OGGI, NELL'AMBITO DEL GRUPPO TECNICO CON IL SERVIZIO METEOROLOGICO DELL'AERONAUTICA MILITARE E I SETTORI METEO DEI CENTRI FUNZIONALI DELLE REGIONI PIEMONTE ED EMILIA-ROMAGNA; TENUTO CONTO DELL'AVVISO METEO EMESSE DAL C.N.M.C.A.; SULLA BASE DEI MODELLI E DELLE INFORMAZIONI DISPONIBILI, ALLE ORE 14.00 DI OGGI, MARTEDI 03 MAGGIO 2016, SI EMETTE IL SEGUENTE:

**AVVISO DI CONDIZIONI METEOROLOGICHE AVVERSE**

**"DAL PRIMO MATTINO DI DOMANI, MERCOLEDI 04 MAGGIO 2016, E PER LE SUCCESSIVE 18-24 ORE, SI PREVEDONO PRECIPITAZIONI SPARSE, ANCHE A CARATTERE DI ROVESCIO O TEMPORALE, SULLA CALABRIA, SPECIE SUI SETTORI MERIDIONALI.**

**I FENOMENI SARANNO ACCOMPAGNATI DA ROVESCII DI FORTE INTENSITA', FREQUENTE ATTIVITA' ELETTRICA, LOCALI GRANDINATE E FORTI RAFFICHE DI VENTO."**

3. PER LE REGIONI INTERESSATE SI CONFERMANO LE RACCOMANDAZIONI CONTENUTE NELLA DIRETTIVA A RIFERIMENTO.
4. QUESTO DIPARTIMENTO SEGUIRÀ L'EVOLVERSI DELLA SITUAZIONE TRAMITE I SUCCESSIVI BOLLETTINI DI VIGILANZA EMESSI SUL SITO INTERNET <http://www.protezionecivile.gov.it/>, AI QUALI SI PREGA DI PORRE ATTENZIONE.
5. AI DIRETTI DESTINATARI DEL PRESENTE MESSAGGIO SI COMUNICA CHE IN CASO DI INVIO A MEZZO FAX/FAX SERVER, LA RICEVUTA DI TRASMISSIONE RAPPRESENTERÀ, PER QUESTO DIPARTIMENTO, LA CERTIFICAZIONE DELL'AVVENUTA NOTIFICA.

ROMA, 3 maggio 2016

IL DIRETTORE DELL'UFFICIO

**Roberto Oreficini Rosi**FIRMA AUTOGRAFA OMESSA AI SENSI DELL'ART. 3.C.2  
D.LGS 12/02/1993 N.3

**AVVISO N.° 16051****Prot. N° RIA/0023209 del 10/05/2016**

## **PRESIDENZA DEL CONSIGLIO DEI MINISTRI DIPARTIMENTO DELLA PROTEZIONE CIVILE**

**DA: DIPARTIMENTO PROTEZIONE CIVILE – VIA ULPIANO, 11 00193 ROMA**

**AI RESPONSABILI PROTEZIONE CIVILE CENTRI FUNZIONALI E SERV. METEO REGIONI:  
VALLE D'AOSTA, PIEMONTE, EMILIA-ROMAGNA E VENETO.**

**ALLE PREFETTURA – UFFICI TERRITORIALI DI GOVERNO DI:**

**PER CONOSCENZA ALLE PREFETTURE – UFFICI TERRITORIALI DI GOVERNO DI:  
VALLE D'AOSTA, PIEMONTE, EMILIA-ROMAGNA E VENETO.**

<b>AMMINISTRAZIONI STATALI</b>	<b>COMANDO GENERALE DELL'ARMA DEI CARABINIERI – II REPARTO SM UFFICIO OPERAZIONI</b>
	<b>COMANDO TRUPPE ALPINE METEOMONT</b>
	<b>MINISTERO DELL'INTERNO – DIPARTIMENTO DEI VIGILI DEL FUOCO SOCCORSO PUBBLICO E DIFESA CIVILE – DIREZIONE CENTRALE PER LA DIFESA CIVILE E LE POLITICHE DI PROTEZIONE CIVILE – CENTRO OPERATIVO NAZIONALE</b>
	<b>MINISTERO DELL'INTERNO – DIPARTIMENTO DELLA PUBBLICA SICUREZZA – DIREZIONE CENTRALE POLIZIA STRADALE E FERROVIARIA – SERVIZIO POLIZIA STRADALE</b>
	<b>MINISTERO DELLA DIFESA – AERONAUTICA MILITARE – STATO MAGGIORE DELL'AERONAUTICA – USAM</b>
	<b>MINISTERO DELLA DIFESA – AERONAUTICA MILITARE – CNMCA - SALA OPERATIVA</b>
	<b>MINISTERO DELLA DIFESA – COMANDO FORZE DI DIFESA INTERREGIONALE NORD</b>
	<b>MINISTERO DELLA DIFESA – COMANDO FORZE DI DIFESA INTERREGIONALE SUD</b>
	<b>MINISTERO DELLA DIFESA – STATO MAGGIORE – COI</b>
	<b>MINISTERO DELLA DIFESA – STATO MAGGIORE DIFESA – COMANDO C4</b>
	<b>MINISTERO DELLA GIUSTIZIA- DIPARTIMENTO DELL'AMMINISTRAZIONE PENITENZIARIA CORPO DELLA POLIZIA PENITENZIARIA- SALA OPERATIVA</b>
	<b>MINISTERO DELLE INFRASTRUTTURE E TRASPORTI - COMANDO GENERALE CAPITANERIE D PORTO – SALA OPERATIVA</b>
	<b>MINISTERO DELLE INFRASTRUTTURE E TRASPORTI – DIPARTIMENTO PER LE INFRASTRUTTURE GLI AFFARI GENERALI ED IL PERSONALE – DIREZIONE GENERALE DEL PERSONALE E DEGLI AFFARI GENERALI – DIVISIONE 5 – UFFICIO TECNICO E LOGISTICA</b>
	<b>MINISTERO DELLE INFRASTRUTTURE E TRASPORTI – DIREZIONE GENERALE DIGHE INFRASTRUTTURE IDRICHE ED ELETTRICHE</b>
	<b>MINISTERO DELLE POLITICHE AGRICOLE E FORESTALI – CORPO FORESTALE DELLO STATO - SALA OPERATIVA METEOMONT</b>
	<b>MINISTERO DELLE POLITICHE AGRICOLE E FORESTALI – CORPO FORESTALE DELLO STATO - DIVISIONE 3 – SERVIZIO METEOMONT</b>
	<b>ISPRA</b>

**AVVISO N.° 16051**

**Prot. N° RIA/0023209 del 10/05/2016**

<b>SERVIZI PUBBLICI</b>	<b>2Iretegas S.p.A.</b>
	<b>CIMA Research Foundation International Centre On Environmental Monitoring</b>
	<b>ENEL</b>
	<b>TERNA S.p.A. - RETE ELETTRICA NAZIONALE</b>
	<b>ENAV S.p.A.</b>
	<b>ENAV S.p.A. - Direzione Servizi Navigazione – Funzione Meteorologica</b>
	<b>ENAV S.p.A. - Settore Gestione Operativa</b>
	<b>ENAV S.p.A. - UPM ROMA</b>
	<b>ENAV S.p.A. - UPM MILANO</b>
	<b>ENAC – UFFICIO SALA CRISI E GESTIONE EVENTI</b>
	<b>AISCAT – ASSOCIAZIONE ITALIANA CONCESSIONARIE AUTOSTRADE E TRAFORI</b>
	<b>AUTOSTRADE PER L'ITALIA</b>
	<b>ANAS</b>
	<b>TELECOM – SECURITY CRISIS MANAGEMENT – PROTEZIONE CIVILE</b>
	<b>VODAFONE OMNITEL B.V. – SECURITY</b>
	<b>WIND</b>
	<b>TRENITALIA – GRUPPO FERROVIE DELLO STATO</b>
<b>POSTE ITALIANE – PRESIDIO PROTEZIONE E DIFESA CIVILE</b>	

**VARI**

	<b>STRADA DEI PARCHI S.p.A. Autostrade A/24 e A/25</b>
	<b>AIPO - AGENZIA INTERREGIONALE PER IL PO</b>
	<b>CENTRO GEOGRAFICO PREALPINO</b>

**AVVISO N.° 16051****Prot. N° RIA/0023209 del 10/05/2016****OGGETTO: AVVISO DI CONDIZIONI METEOROLOGICHE AVVERSE**

RIFE./ **DIRETTIVA PRESIDENTE DEL CONSIGLIO DEI MINISTRI 27-2-2004. "INDIRIZZI OPERATIVI PER LA GESTIONE ORGANIZZATIVA E FUNZIONALE DEL SISTEMA DI ALLERTAMENTO NAZIONALE E REGIONALE PER IL RISCHIO IDROGEOLOGICO E IDRAULICO AI FINI DI PROTEZIONE CIVILE".**

1. UNA VASTA AREA DEPRESSIONARIA, POSIZIONATA SULLA PENISOLA IBERICA, DETERMINA IN QUOTA SULL'ITALIA CORRENTI SUD-OCCIDENTALI INSTABILI. DALLA PROSSIMA NOTTE E' QUINDI PREVISTO UN PEGGIORAMENTO DELLE CONDIZIONI METEO, DAPPRIMA SUL NORD-OVEST DEL PAESE IN GRADUALE ESTENSIONE AL RESTO DELLE REGIONI SETTENTRIONALI.
2. PER QUANTO ESPOSTO NEL BOLLETTINO DI VIGILANZA METEOROLOGICA NAZIONALE DI OGGI, MARTEDI 10 MAGGIO 2016; SULLA BASE DELLA CONCERTAZIONE SINOTTICA DI OGGI, NELL'AMBITO DEL GRUPPO TECNICO CON IL SERVIZIO METEOROLOGICO DELL'AERONAUTICA MILITARE E I SETTORI METEO DEI CENTRI FUNZIONALI DELLE REGIONI PIEMONTE ED EMILIA-ROMAGNA; PRESO ATTO DEGLI AVVISI METEOROLOGICI EMESSI DALLE REGIONI VALLE D'AOSTA E PIEMONTE; PRESO ATTO DEL BOLLETTINO DI ATTENZIONE METEOROLOGICA DELLA REGIONI EMILIA-ROMAGNA E DELLA SEGNALAZIONE METEOROLOGICA DELLA REGIONE VENETO; TENUTO CONTO DELL'AVVISO METEO EMESSO DAL C.N.M.C.A.; SULLA BASE DEI MODELLI E DELLE INFORMAZIONI DISPONIBILI, ALLE ORE 14.45 DI OGGI, MARTEDI 10 MAGGIO 2016, SI EMETTE IL SEGUENTE:

**AVVISO DI CONDIZIONI METEOROLOGICHE AVVERSE**

**"DALLE PRIME ORE DI DOMANI, MERCOLEDI 11 MAGGIO 2016, E PER LE SUCCESSIVE 24-36 ORE, SI PREVEDONO PRECIPITAZIONI DA SPARSE A DIFFUSE, ANCHE A CARATTERE DI ROVESCIO O TEMPORALE, SU VALLE D'AOSTA E PIEMONTE.**

**DAL MATTINO DI DOMANI, MERCOLEDI 11 MAGGIO 2016, E PER LE SUCCESSIVE 24-36 ORE, SI PREVEDONO PRECIPITAZIONI DA SPARSE A DIFFUSE, ANCHE A CARATTERE DI ROVESCIO O TEMPORALE, SU EMILIA-ROMAGNA E VENETO.**

**I FENOMENI SARANNO ACCOMPAGNATI DA ROVESCII DI FORTE INTENSITA', FREQUENTE ATTIVITA' ELETTRICA, LOCALI GRANDINATE E FORTI RAFFICHE DI VENTO."**

3. PER LE REGIONI INTERESSATE SI CONFERMANO LE RACCOMANDAZIONI CONTENUTE NELLA DIRETTIVA A RIFERIMENTO.
4. QUESTO DIPARTIMENTO SEGUIRA' L'EVOLVERSI DELLA SITUAZIONE TRAMITE I SUCCESSIVI BOLLETTINI DI VIGILANZA EMESSI SUL SITO INTERNET <http://www.protezionecivile.gov.it/>, AI QUALI SI PREGA DI PORRE ATTENZIONE.
5. AI DIRETTI DESTINATARI DEL PRESENTE MESSAGGIO SI COMUNICA CHE IN CASO DI INVIO A MEZZO FAX/FAX SERVER, LA RICEVUTA DI TRASMISSIONE RAPPRESENTERA', PER QUESTO DIPARTIMENTO, LA CERTIFICAZIONE DELL'AVVENUTA NOTIFICA.

ROMA, 10 maggio 2016

IL DIRETTORE DELL'UFFICIO

**Roberto Oreficini Rosi**

FIRMA AUTOGRAFA OMESSA AI SENSI DELL'ART. 3.C.2  
D.LGS 12/02/1993 N.3

**AVVISO N.° 16052****Prot. N° RIA/23469 del 11/05/2016**

## **PRESIDENZA DEL CONSIGLIO DEI MINISTRI DIPARTIMENTO DELLA PROTEZIONE CIVILE**

**DA: DIPARTIMENTO PROTEZIONE CIVILE – VIA ULPIANO, 11 00193 ROMA**

**AI RESPONSABILI PROTEZIONE CIVILE CENTRI FUNZIONALI E SERV. METEO REGIONI:  
LOMBARDIA E FRIULI VENEZIA GIULIA.**

**ALLE PREFETTURA – UFFICI TERRITORIALI DI GOVERNO DI:**

**PER CONOSCENZA ALLE PREFETTURE – UFFICI TERRITORIALI DI GOVERNO DI:  
LOMBARDIA E FRIULI VENEZIA GIULIA.**

<b>AMMINISTRAZIONI STATALI</b>	<b>COMANDO GENERALE DELL'ARMA DEI CARABINIERI – II REPARTO SM UFFICIO OPERAZIONI</b>
	<b>COMANDO TRUPPE ALPINE METEOMONT</b>
	<b>MINISTERO DELL'INTERNO – DIPARTIMENTO DEI VIGILI DEL FUOCO SOCCORSO PUBBLICO E DIFESA CIVILE – DIREZIONE CENTRALE PER LA DIFESA CIVILE E LE POLITICHE DI PROTEZIONE CIVILE – CENTRO OPERATIVO NAZIONALE</b>
	<b>MINISTERO DELL'INTERNO – DIPARTIMENTO DELLA PUBBLICA SICUREZZA – DIREZIONE CENTRALE POLIZIA STRADALE E FERROVIARIA – SERVIZIO POLIZIA STRADALE</b>
	<b>MINISTERO DELLA DIFESA – AERONAUTICA MILITARE – STATO MAGGIORE DELL'AERONAUTICA – USAM</b>
	<b>MINISTERO DELLA DIFESA – AERONAUTICA MILITARE – CNMCA – SALA OPERATIVA</b>
	<b>MINISTERO DELLA DIFESA – COMANDO FORZE DI DIFESA INTERREGIONALE NORD</b>
	<b>MINISTERO DELLA DIFESA – COMANDO FORZE DI DIFESA INTERREGIONALE SUD</b>
	<b>MINISTERO DELLA DIFESA – STATO MAGGIORE – COI</b>
	<b>MINISTERO DELLA DIFESA – STATO MAGGIORE DIFESA – COMANDO C4</b>
	<b>MINISTERO DELLA GIUSTIZIA- DIPARTIMENTO DELL'AMMINISTRAZIONE PENITENZIARIA CORPO DELLA POLIZIA PENITENZIARIA- SALA OPERATIVA</b>
	<b>MINISTERO DELLE INFRASTRUTTURE E TRASPORTI - COMANDO GENERALE CAPITANERIE DI PORTO – SALA OPERATIVA</b>
	<b>MINISTERO DELLE INFRASTRUTTURE E TRASPORTI – DIPARTIMENTO PER LE INFRASTRUTTURE GLI AFFARI GENERALI ED IL PERSONALE – DIREZIONE GENERALE DEL PERSONALE E DEGLI AFFARI GENERALI – DIVISIONE 5 – UFFICIO TECNICO E LOGISTICA</b>
	<b>MINISTERO DELLE INFRASTRUTTURE E TRASPORTI – DIREZIONE GENERALE DIGHE INFRASTRUTTURE IDRICHE ED ELETTRICHE</b>
	<b>MINISTERO DELLE POLITICHE AGRICOLE E FORESTALI – CORPO FORESTALE DELLO STATO - SALA OPERATIVA METEOMONT</b>
	<b>MINISTERO DELLE POLITICHE AGRICOLE E FORESTALI – CORPO FORESTALE DELLO STATO - DIVISIONE 3 – SERVIZIO METEOMONT</b>
	<b>ISPRA</b>



**AVVISO N.° 16052****Prot. N° RIA/23469 del 11/05/2016**

<b>SERVIZI PUBBLICI</b>	<b>2Iretegas S.p.A.</b>
	<b>CIMA Research Foundation International Centre On Environmental Monitoring</b>
	<b>ENEL</b>
	<b>TERNA S.p.A. - RETE ELETTRICA NAZIONALE</b>
	<b>ENAV S.p.A.</b>
	<b>ENAV S.p.A. - Direzione Servizi Navigazione – Funzione Meteorologica</b>
	<b>ENAV S.p.A. - Settore Gestione Operativa</b>
	<b>ENAV S.p.A. - UPM ROMA</b>
	<b>ENAV S.p.A. - UPM MILANO</b>
	<b>ENAC – UFFICIO SALA CRISI E GESTIONE EVENTI</b>
	<b>AISCAT – ASSOCIAZIONE ITALIANA CONCESSIONARIE AUTOSTRADE E TRAFORI</b>
	<b>AUTOSTRADE PER L'ITALIA</b>
	<b>ANAS</b>
	<b>TELECOM – SECURITY CRISIS MANAGEMENT – PROTEZIONE CIVILE</b>
	<b>VODAFONE OMNITEL B.V. – SECURITY</b>
	<b>WIND</b>
<b>TRENITALIA – GRUPPO FERROVIE DELLO STATO</b>	
<b>POSTE ITALIANE – PRESIDIO PROTEZIONE E DIFESA CIVILE</b>	

**VARI**

	<b>STRADA DEI PARCHI S.p.A. Autostrade A/24 e A/25</b>
<b>X</b>	<b>AIPO - AGENZIA INTERREGIONALE PER IL PO</b>
<b>X</b>	<b>CENTRO GEOGRAFICO PREALPINO</b>

**AVVISO N.° 16052****Prot. N° RIA/23469 del 11/05/2016****OGGETTO: AVVISO DI CONDIZIONI METEOROLOGICHE AVVERSE****ESTENSIONE: AVVISO N.° 16051 Prot. N° RIA/0023209 DEL 10/05/2016**

RIFE./ **DIRETTIVA PRESIDENTE DEL CONSIGLIO DEI MINISTRI 27-2-2004. "INDIRIZZI OPERATIVI PER LA GESTIONE ORGANIZZATIVA E FUNZIONALE DEL SISTEMA DI ALLERTAMENTO NAZIONALE E REGIONALE PER IL RISCHIO IDROGEOLOGICO E IDRAULICO AI FINI DI PROTEZIONE CIVILE".**

1. NELL'AMBITO DI UNA VASTA CIRCOLAZIONE DEPRESSIONARIA DI ORIGINE ATLANTICA, IL CUI CENTRO AVANZA DALLA PENISOLA IBERICA VERSO LA FRANCIA, SI INSERIRA' IL TRANSITO SULL'ITALIA DI UN SISTEMA FRONTALE, CHE INNESCHERA', PARTICOLARMENTE NELLE ORE A CAVALLO FRA LA SERATA DI OGGI E LA PRIMA PARTE DELLA GIORNATA DI DOMANI, LO SVILUPPO DI ATTIVITA' TEMPORALESCA IN RAPIDO TRANSITO DA OVEST VERSO EST SU GRAN PARTE DELLE REGIONI ITALIANE, CON FENOMENOLOGIA PIU' DIFFUSA ED INTENSA SU QUELLE SETTENTRIONALI.
2. PER QUANTO ESPOSTO NEL BOLLETTINO DI VIGILANZA METEOROLOGICA NAZIONALE DI OGGI, MERCOLEDI 11 MAGGIO 2016; SULLA BASE DELLA CONCERTAZIONE SINOTTICA DI OGGI, NELL'AMBITO DEL GRUPPO TECNICO CON IL SERVIZIO METEOROLOGICO DELL'AERONAUTICA MILITARE E I SETTORI METEO DEI CENTRI FUNZIONALI DELLE REGIONI PIEMONTE ED EMILIA-ROMAGNA; PRESO ATTO DELL'AVVISO DI AVVERSE CONDIZIONI METEOROLOGICHE EMESSE DALLA REGIONE LOMBARDIA E DELLA SEGNALEZIONE METEOROLOGICA DELLA REGIONE FRIULI VENEZIA GIULIA; TENUTO CONTO DELL'AVVISO METEO EMESSE DAL C.N.M.C.A.; SULLA BASE DEI MODELLI E DELLE INFORMAZIONI DISPONIBILI, ALLE ORE 15.45 DI OGGI, MERCOLEDI 11 MAGGIO 2016, SI EMETTE IL SEGUENTE:

**AVVISO DI CONDIZIONI METEOROLOGICHE AVVERSE**

**"DALLA SERATA DI OGGI, MERCOLEDI 11 MAGGIO 2016, E PER LE SUCCESSIVE 18-24 ORE, SI PREVEDONO PRECIPITAZIONI A PREVALENTE CARATTERE DI ROVESCIO O TEMPORALE, SULLA LOMBARDIA, IN ESTENSIONE AL FRIULI VENEZIA GIULIA.**

**I FENOMENI SARANNO ACCOMPAGNATI DA ROVESCII DI FORTE INTENSITA', FREQUENTE ATTIVITA' ELETTRICA, LOCALI GRANDINATE E FORTI RAFFICHE DI VENTO."**

3. PER LE REGIONI INTERESSATE SI CONFERMANO LE RACCOMANDAZIONI CONTENUTE NELLA DIRETTIVA A RIFERIMENTO.
4. QUESTO DIPARTIMENTO SEGUIRA' L'EVOLVERSI DELLA SITUAZIONE TRAMITE I SUCCESSIVI BOLLETTINI DI VIGILANZA EMESSI SUL SITO INTERNET <http://www.protezionecivile.gov.it/>, AI QUALI SI PREGA DI PORRE ATTENZIONE.
5. AI DIRETTI DESTINATARI DEL PRESENTE MESSAGGIO SI COMUNICA CHE IN CASO DI INVIO A MEZZO FAX/FAX SERVER, LA RICEVUTA DI TRASMISSIONE RAPPRESENTERA', PER QUESTO DIPARTIMENTO, LA CERTIFICAZIONE DELL'AVVENUTA NOTIFICA.

ROMA, 11 maggio 2016

IL DIRETTORE DELL'UFFICIO

**Roberto Oreficini Rosi**FIRMA AUTOGRAFA OMESSA AI SENSI DELL'ART. 3.C.2  
D.LGS 12/02/1993 N.3

**AVVISO N.° 16053**  
**Prot. N° RIA/0024040 del 14/05/2016**



**PRESIDENZA DEL CONSIGLIO DEI MINISTRI**  
**DIPARTIMENTO DELLA PROTEZIONE CIVILE**

**DA: DIPARTIMENTO PROTEZIONE CIVILE – VIA ULPIANO, 11 00193 ROMA**

**AI RESPONSABILI PROTEZIONE CIVILE CENTRI FUNZIONALI E SERV. METEO REGIONI:**  
**CAMPANIA, CALABRIA E BASILICATA.**

**ALLE PREFETTURA – UFFICI TERRITORIALI DI GOVERNO DI:**  
**CALABRIA E BASILICATA.**

**PER CONOSCENZA ALLE PREFETTURE – UFFICI TERRITORIALI DI GOVERNO DI:**  
**CAMPANIA.**

<b>AMMINISTRAZIONI STATALI</b>	<b>COMANDO GENERALE DELL'ARMA DEI CARABINIERI – II REPARTO SM UFFICIO OPERAZIONI</b>
	<b>COMANDO TRUPPE ALPINE METEOMONT</b>
	<b>MINISTERO DELL'INTERNO – DIPARTIMENTO DEI VIGILI DEL FUOCO SOCCORSO PUBBLICO E DIFESA CIVILE – DIREZIONE CENTRALE PER LA DIFESA CIVILE E LE POLITICHE DI PROTEZIONE CIVILE – CENTRO OPERATIVO NAZIONALE</b>
	<b>MINISTERO DELL'INTERNO – DIPARTIMENTO DELLA PUBBLICA SICUREZZA – DIREZIONE CENTRALE POLIZIA STRADALE E FERROVIARIA – SERVIZIO POLIZIA STRADALE</b>
	<b>MINISTERO DELLA DIFESA – AERONAUTICA MILITARE – STATO MAGGIORE DELL'AERONAUTICA – USAM</b>
	<b>MINISTERO DELLA DIFESA – AERONAUTICA MILITARE – CNMCA - SALA OPERATIVA</b>
	<b>MINISTERO DELLA DIFESA – COMANDO FORZE DI DIFESA INTERREGIONALE NORD</b>
	<b>MINISTERO DELLA DIFESA – COMANDO FORZE DI DIFESA INTERREGIONALE SUD</b>
	<b>MINISTERO DELLA DIFESA – STATO MAGGIORE – COI</b>
	<b>MINISTERO DELLA DIFESA – STATO MAGGIORE DIFESA – COMANDO C4</b>
	<b>MINISTERO DELLA GIUSTIZIA- DIPARTIMENTO DELL'AMMINISTRAZIONE PENITENZIARIA CORPO DELLA POLIZIA PENITENZIARIA- SALA OPERATIVA</b>
	<b>MINISTERO DELLE INFRASTRUTTURE E TRASPORTI - COMANDO GENERALE CAPITANERIE D'PORTO – SALA OPERATIVA</b>
	<b>MINISTERO DELLE INFRASTRUTTURE E TRASPORTI – DIPARTIMENTO PER LE INFRASTRUTTURE GLI AFFARI GENERALI ED IL PERSONALE – DIREZIONE GENERALE DEL PERSONALE E DEGLI AFFARI GENERALI – DIVISIONE 5 – UFFICIO TECNICO E LOGISTICA</b>
	<b>MINISTERO DELLE INFRASTRUTTURE E TRASPORTI – DIREZIONE GENERALE DIGHE INFRASTRUTTURE IDRICHE ED ELETTRICHE</b>
	<b>MINISTERO DELLE POLITICHE AGRICOLE E FORESTALI – CORPO FORESTALE DELLO STATO - SALA OPERATIVA METEOMONT</b>
	<b>MINISTERO DELLE POLITICHE AGRICOLE E FORESTALI – CORPO FORESTALE DELLO STATO - DIVISIONE 3 – SERVIZIO METEOMONT</b>
	<b>ISPRA</b>

**AVVISO N.° 16053**  
**Prot. N° RIA/0024040 del 14/05/2016**

<b>SERVIZI PUBBLICI</b>	<b>2Iretegas S.p.A.</b>
	<b>CIMA Research Foundation International Centre On Environmental Monitoring</b>
	<b>ENEL</b>
	<b>TERNA S.p.A. - RETE ELETTRICA NAZIONALE</b>
	<b>ENAV S.p.A.</b>
	<b>ENAV S.p.A. - Direzione Servizi Navigazione – Funzione Meteorologica</b>
	<b>ENAV S.p.A. - Settore Gestione Operativa</b>
	<b>ENAV S.p.A. - UPM ROMA</b>
	<b>ENAV S.p.A. - UPM MILANO</b>
	<b>ENAC – UFFICIO SALA CRISI E GESTIONE EVENTI</b>
	<b>AISCAT – ASSOCIAZIONE ITALIANA CONCESSIONARIE AUTOSTRADE E TRAFORI</b>
	<b>AUTOSTRADE PER L'ITALIA</b>
	<b>ANAS</b>
	<b>TELECOM – SECURITY CRISIS MANAGEMENT – PROTEZIONE CIVILE</b>
	<b>VODAFONE OMNITEL B.V. – SECURITY</b>
	<b>WIND</b>
<b>TRENITALIA – GRUPPO FERROVIE DELLO STATO</b>	
<b>POSTE ITALIANE – PRESIDIO PROTEZIONE E DIFESA CIVILE</b>	

**VARI**

	<b>STRADA DEI PARCHI S.p.A. Autostrade A/24 e A/25</b>
	<b>AIPO - AGENZIA INTERREGIONALE PER IL PO</b>
	<b>CENTRO GEOGRAFICO PREALPINO</b>

**AVVISO N.° 16053**  
**Prot. N° RIA/0024040 del 14/05/2016**

**OGGETTO: AVVISO DI CONDIZIONI METEOROLOGICHE AVVERSE**

RIFE././ **DIRETTIVA PRESIDENTE DEL CONSIGLIO DEI MINISTRI 27-2-2004. "INDIRIZZI OPERATIVI PER LA GESTIONE ORGANIZZATIVA E FUNZIONALE DEL SISTEMA DI ALLERTAMENTO NAZIONALE E REGIONALE PER IL RISCHIO IDROGEOLOGICO E IDRAULICO AI FINI DI PROTEZIONE CIVILE".**

1. L'EUROPA CENTRO-OCCIDENTALE È INTERESSATA DA UNA AMPIA STRUTTURA DEPRESSIONARIA, CHE DETERMINA CORRENTI UMIDE SUD-OCCIDENTALI E MODERATAMENTE INSTABILI SULLA PENISOLA ITALIANA. FINO A DOMANI SI PREVEDONO PRECIPITAZIONI SPARSE, SPECIE AL NORD-EST E SULLE REGIONI DEL MEDIO E BASSO TIRRENO.
2. PER QUANTO ESPOSTO NEL BOLLETTINO DI VIGILANZA METEOROLOGICA NAZIONALE DI IERI, VENERDI 13 MAGGIO 2016; SULLA BASE DELLA CONCERTAZIONE SINOTTICA DI OGGI, NELL'AMBITO DEL GRUPPO TECNICO CON IL SERVIZIO METEOROLOGICO DELL'AERONAUTICA MILITARE E I SETTORI METEO DEI CENTRI FUNZIONALI DELLE REGIONI PIEMONTE ED EMILIA-ROMAGNA; PRESO ATTO DELL'AVVISO METEO EMESSE DALLA REGIONE CAMPANIA; TENUTO CONTO DELL'AVVISO METEO EMESSE DAL C.N.M.C.A.; SULLA BASE DEI MODELLI E DELLE INFORMAZIONI DISPONIBILI, ALLE ORE 12.00 DI OGGI, SABATO 14 MAGGIO 2016, SI EMETTE IL SEGUENTE:

**AVVISO DI CONDIZIONI METEOROLOGICHE AVVERSE**

**"DAL POMERIGGIO/SERA DI OGGI, SABATO 14 MAGGIO 2016, E PER LE SUCCESSIVE 18-24 ORE, SI PREVEDONO PRECIPITAZIONI SPARSE, A PREVALENTE CARATTERE DI ROVESCIO O TEMPORALE, SU CAMPANIA, BASILICATA E CALABRIA, SPECIE SUI SETTORI TIRRENICI.**

**I FENOMENI SARANNO ACCOMPAGNATI DA ROVESCII DI FORTE INTENSITA', FREQUENTE ATTIVITA' ELETTRICA, LOCALI GRANDINATE E FORTI RAFFICHE DI VENTO."**

3. PER LE REGIONI INTERESSATE SI CONFERMANO LE RACCOMANDAZIONI CONTENUTE NELLA DIRETTIVA A RIFERIMENTO.
4. QUESTO DIPARTIMENTO SEGUIRA' L'EVOLVERSI DELLA SITUAZIONE TRAMITE I SUCCESSIVI BOLLETTINI DI VIGILANZA EMESSI SUL SITO INTERNET <http://www.protezionecivile.gov.it/>, AI QUALI SI PREGA DI PORRE ATTENZIONE.
5. AI DIRETTI DESTINATARI DEL PRESENTE MESSAGGIO SI COMUNICA CHE IN CASO DI INVIO A MEZZO FAX/FAX SERVER, LA RICEVUTA DI TRASMISSIONE RAPPRESENTERA', PER QUESTO DIPARTIMENTO, LA CERTIFICAZIONE DELL'AVVENUTA NOTIFICA.

ROMA, 14 maggio 2016

IL DIRETTORE DELL'UFFICIO

**Roberto Oreficini Rosi**

FIRMA AUTOGRAFA OMESSA AI SENSI DELL'ART. 3.C.2  
D.LGS 12/02/1993 N.3

**AVVISO N.° 16054**  
**Prot. N° RIA/0024792 del 18/05/2016**



## **PRESIDENZA DEL CONSIGLIO DEI MINISTRI**

### **DIPARTIMENTO DELLA PROTEZIONE CIVILE**

**DA: DIPARTIMENTO PROTEZIONE CIVILE – VIA ULPIANO, 11 00193 ROMA**

**AI RESPONSABILI PROTEZIONE CIVILE CENTRI FUNZIONALI E SERV. METEO REGIONI:**  
**PIEMONTE, LOMBARDIA, LIGURIA, VENETO, EMILIA-ROMAGNA, TOSCANA, UMBRIA E LAZIO.**

**ALLE PREFETTURA – UFFICI TERRITORIALI DI GOVERNO DI:**  
**UMBRIA E LAZIO**

**PER CONOSCENZA ALLE PREFETTURE – UFFICI TERRITORIALI DI GOVERNO DI:**  
**PIEMONTE, LOMBARDIA, LIGURIA, VENETO, EMILIA-ROMAGNA E TOSCANA.**

<b>AMMINISTRAZIONI STATALI</b>	<b>COMANDO GENERALE DELL'ARMA DEI CARABINIERI – II REPARTO SM UFFICIO OPERAZIONI</b>
	<b>COMANDO TRUPPE ALPINE METEOMONT</b>
	<b>MINISTERO DELL'INTERNO – DIPARTIMENTO DEI VIGILI DEL FUOCO SOCCORSO PUBBLICO E DIFESA CIVILE – DIREZIONE CENTRALE PER LA DIFESA CIVILE E LE POLITICHE DI PROTEZIONE CIVILE – CENTRO OPERATIVO NAZIONALE</b>
	<b>MINISTERO DELL'INTERNO – DIPARTIMENTO DELLA PUBBLICA SICUREZZA – DIREZIONE CENTRALE POLIZIA STRADALE E FERROVIARIA – SERVIZIO POLIZIA STRADALE</b>
	<b>MINISTERO DELLA DIFESA – AERONAUTICA MILITARE – STATO MAGGIORE DELL'AERONAUTICA – USAM</b>
	<b>MINISTERO DELLA DIFESA – AERONAUTICA MILITARE – CNMCA - SALA OPERATIVA</b>
	<b>MINISTERO DELLA DIFESA – COMANDO FORZE DI DIFESA INTERREGIONALE NORD</b>
	<b>MINISTERO DELLA DIFESA – COMANDO FORZE DI DIFESA INTERREGIONALE SUD</b>
	<b>MINISTERO DELLA DIFESA – STATO MAGGIORE – COI</b>
	<b>MINISTERO DELLA DIFESA – STATO MAGGIORE DIFESA – COMANDO C4</b>
	<b>MINISTERO DELLA GIUSTIZIA- DIPARTIMENTO DELL'AMMINISTRAZIONE PENITENZIARIA CORPO DELLA POLIZIA PENITENZIARIA- SALA OPERATIVA</b>
	<b>MINISTERO DELLE INFRASTRUTTURE E TRASPORTI - COMANDO GENERALE CAPITANERIE D'PORTO – SALA OPERATIVA</b>
	<b>MINISTERO DELLE INFRASTRUTTURE E TRASPORTI – DIPARTIMENTO PER LE INFRASTRUTTURE GLI AFFARI GENERALI ED IL PERSONALE – DIREZIONE GENERALE DEL PERSONALE E DEGLI AFFARI GENERALI – DIVISIONE 5 – UFFICIO TECNICO E LOGISTICA</b>
	<b>MINISTERO DELLE INFRASTRUTTURE E TRASPORTI – DIREZIONE GENERALE DIGHE INFRASTRUTTURE IDRICHE ED ELETTRICHE</b>
	<b>MINISTERO DELLE POLITICHE AGRICOLE E FORESTALI – CORPO FORESTALE DELLO STATO - SALA OPERATIVA METEOMONT</b>
	<b>MINISTERO DELLE POLITICHE AGRICOLE E FORESTALI – CORPO FORESTALE DELLO STATO - DIVISIONE 3 – SERVIZIO METEOMONT</b>
	<b>ISPRA</b>

**AVVISO N.° 16054**  
**Prot. N° RIA/0024792 del 18/05/2016**

<b>SERVIZI PUBBLICI</b>	<b>2Iretegas S.p.A.</b>
	<b>CIMA Research Foundation International Centre On Environmental Monitoring</b>
	<b>ENEL</b>
	<b>TERNA S.p.A. - RETE ELETTRICA NAZIONALE</b>
	<b>ENAV S.p.A.</b>
	<b>ENAV S.p.A. - Direzione Servizi Navigazione – Funzione Meteorologica</b>
	<b>ENAV S.p.A. - Settore Gestione Operativa</b>
	<b>ENAV S.p.A. - UPM ROMA</b>
	<b>ENAV S.p.A. - UPM MILANO</b>
	<b>ENAC – UFFICIO SALA CRISI E GESTIONE EVENTI</b>
	<b>AISCAT – ASSOCIAZIONE ITALIANA CONCESSIONARIE AUTOSTRAD E TRAFORI</b>
	<b>AUTOSTRAD E PER L'ITALIA</b>
	<b>ANAS</b>
	<b>TELECOM – SECURITY CRISIS MANAGEMENT – PROTEZIONE CIVILE</b>
	<b>VODAFONE OMNITEL B.V. – SECURITY</b>
	<b>WIND</b>
	<b>TRENITALIA – GRUPPO FERROVIE DELLO STATO</b>
<b>POSTE ITALIANE – PRESIDIO PROTEZIONE E DIFESA CIVILE</b>	

**VARI**

<b>X</b>	<b>STRADA DEI PARCHI S.p.A. Autostrade A/24 e A/25</b>
<b>X</b>	<b>AIPO - AGENZIA INTERREGIONALE PER IL PO</b>
<b>X</b>	<b>CENTRO GEOGRAFICO PREALPINO</b>

**AVVISO N.° 16054**  
**Prot. N° RIA/0024792 del 18/05/2016**

**OGGETTO: AVVISO DI CONDIZIONI METEOROLOGICHE AVVERSE**

RIFE./ **DIRETTIVA PRESIDENTE DEL CONSIGLIO DEI MINISTRI 27-2-2004. "INDIRIZZI OPERATIVI PER LA GESTIONE ORGANIZZATIVA E FUNZIONALE DEL SISTEMA DI ALLERTAMENTO NAZIONALE E REGIONALE PER IL RISCHIO IDROGEOLOGICO E IDRAULICO AI FINI DI PROTEZIONE CIVILE".**

1. UN VORTICE DEPRESSIONARIO IN MOVIMENTO DALLA FRANCIA AL MEDITERRANEO CENTRALE DETERMINERA', AD INIZIARE DALLE PRIME ORE DI DOMANI, UN RAPIDO PEGGIORAMENTO DELLE CONDIZIONI AL CENTRO-NORD CON PRECIPITAZIONI TEMPORALESCHESCHE ED UNA INTENSIFICAZIONE DELLA VENTILAZIONE NEI BASSI STRATI.
2. PER QUANTO ESPOSTO NEL BOLLETTINO DI VIGILANZA METEOROLOGICA NAZIONALE DI OGGI, MERCOLEDI 18 MAGGIO 2016; SULLA BASE DELLA CONCERTAZIONE SINOTTICA DI OGGI, NELL'AMBITO DEL GRUPPO TECNICO CON IL SERVIZIO METEOROLOGICO DELL'AERONAUTICA MILITARE E I SETTORI METEO DEI CENTRI FUNZIONALI DELLE REGIONI PIEMONTE ED EMILIA-ROMAGNA; PRESO ATTO DEGLI AVVISI METEO EMESSI DALLE REGIONI PIEMONTE E LIGURIA; PRESO ATTO DEI MESSAGGI METEO EMESSI DALLE REGIONI EMILIA-ROMAGNA, LOMBARDIA, VENETO E TOSCANA; TENUTO CONTO DELL'AVVISO METEO EMESSO DAL C.N.M.C.A.; SULLA BASE DEI MODELLI E DELLE INFORMAZIONI DISPONIBILI, ALLE ORE 15.00 DI OGGI, MERCOLEDI 18 MAGGIO 2016, SI EMETTE IL SEGUENTE:

**AVVISO DI CONDIZIONI METEOROLOGICHE AVVERSE**

**"DALLE PRIME ORE DI DOMANI, GIOVEDI 19 MAGGIO 2016, E PER LE SUCCESSIVE 24-36 ORE, SI PREVEDONO PRECIPITAZIONI DA SPARSE A DIFFUSE, ANCHE A CARATTERE DI ROVESCIO O TEMPORALE, SU PIEMONTE E LIGURIA, IN ESTENSIONE A LOMBARDIA, EMILIA-ROMAGNA, TOSCANA E VENETO;**

**DALLA TARDA MATTINATA DI DOMANI, GIOVEDI 19 MAGGIO 2016, E PER LE SUCCESSIVE 18-24 ORE, SI PREVEDONO PRECIPITAZIONI SPARSE, ANCHE A CARATTERE DI ROVESCIO O TEMPORALE, SU UMBRIA E LAZIO, SPECIE SUI SETTORI ORIENTALI.**

**I FENOMENI SARANNO ACCOMPAGNATI DA ROVESCII DI FORTE INTENSITA', FREQUENTE ATTIVITA' ELETTRICA, LOCALI GRANDINATE E FORTI RAFFICHE DI VENTO."**

3. PER LE REGIONI INTERESSATE SI CONFERMANO LE RACCOMANDAZIONI CONTENUTE NELLA DIRETTIVA A RIFERIMENTO.
4. QUESTO DIPARTIMENTO SEGUIRA' L'EVOLVERSI DELLA SITUAZIONE TRAMITE I SUCCESSIVI BOLLETTINI DI VIGILANZA EMESSI SUL SITO INTERNET <http://www.protezionecivile.gov.it/>, AI QUALI SI PREGA DI PORRE ATTENZIONE.
5. AI DIRETTI DESTINATARI DEL PRESENTE MESSAGGIO SI COMUNICA CHE IN CASO DI INVIO A MEZZO FAX/FAX SERVER, LA RICEVUTA DI TRASMISSIONE RAPPRESENTERA', PER QUESTO DIPARTIMENTO, LA CERTIFICAZIONE DELL'AVVENUTA NOTIFICA.

ROMA, 18 maggio 2016

IL DIRETTORE DELL'UFFICIO

**Roberto Oreficini Rosi**

FIRMA AUTOGRAFA OMESSA AI SENSI DELL'ART. 3.C.2  
D.LGS 12/02/1993 N.3



**AVVISO N.° 16055**  
**Prot. N° RIA/0025094 del 19/05/2016**



## **PRESIDENZA DEL CONSIGLIO DEI MINISTRI**

### **DIPARTIMENTO DELLA PROTEZIONE CIVILE**

**DA: DIPARTIMENTO PROTEZIONE CIVILE – VIA ULPIANO, 11 00193 ROMA**

**AI RESPONSABILI PROTEZIONE CIVILE CENTRI FUNZIONALI E SERV. METEO REGIONI:**  
**CAMPANIA E PUGLIA.**

**ALLE PREFETTURA – UFFICI TERRITORIALI DI GOVERNO DI:**  
**PUGLIA.**

**PER CONOSCENZA ALLE PREFETTURE – UFFICI TERRITORIALI DI GOVERNO DI:**  
**CAMPANIA.**

<b>AMMINISTRAZIONI STATALI</b>	<b>COMANDO GENERALE DELL'ARMA DEI CARABINIERI – II REPARTO SM UFFICIO OPERAZIONI</b>
	<b>COMANDO TRUPPE ALPINE METEOMONT</b>
	<b>MINISTERO DELL'INTERNO – DIPARTIMENTO DEI VIGILI DEL FUOCO SOCCORSO PUBBLICO E DIFESA CIVILE – DIREZIONE CENTRALE PER LA DIFESA CIVILE E LE POLITICHE DI PROTEZIONE CIVILE – CENTRO OPERATIVO NAZIONALE</b>
	<b>MINISTERO DELL'INTERNO – DIPARTIMENTO DELLA PUBBLICA SICUREZZA – DIREZIONE CENTRALE POLIZIA STRADALE E FERROVIARIA – SERVIZIO POLIZIA STRADALE</b>
	<b>MINISTERO DELLA DIFESA – AERONAUTICA MILITARE – STATO MAGGIORE DELL'AERONAUTICA – USAM</b>
	<b>MINISTERO DELLA DIFESA – AERONAUTICA MILITARE – CNMCA - SALA OPERATIVA</b>
	<b>MINISTERO DELLA DIFESA – COMANDO FORZE DI DIFESA INTERREGIONALE NORD</b>
	<b>MINISTERO DELLA DIFESA – COMANDO FORZE DI DIFESA INTERREGIONALE SUD</b>
	<b>MINISTERO DELLA DIFESA – STATO MAGGIORE – COI</b>
	<b>MINISTERO DELLA DIFESA – STATO MAGGIORE DIFESA – COMANDO C4</b>
	<b>MINISTERO DELLA GIUSTIZIA- DIPARTIMENTO DELL'AMMINISTRAZIONE PENITENZIARIA CORPO DELLA POLIZIA PENITENZIARIA- SALA OPERATIVA</b>
	<b>MINISTERO DELLE INFRASTRUTTURE E TRASPORTI - COMANDO GENERALE CAPITANERIE DI PORTO – SALA OPERATIVA</b>
	<b>MINISTERO DELLE INFRASTRUTTURE E TRASPORTI – DIPARTIMENTO PER LE INFRASTRUTTURE GLI AFFARI GENERALI ED IL PERSONALE – DIREZIONE GENERALE DEL PERSONALE E DEGLI AFFARI GENERALI – DIVISIONE 5 – UFFICIO TECNICO E LOGISTICA</b>
	<b>MINISTERO DELLE INFRASTRUTTURE E TRASPORTI – DIREZIONE GENERALE DIGHE INFRASTRUTTURE IDRICHE ED ELETTRICHE</b>
	<b>MINISTERO DELLE POLITICHE AGRICOLE E FORESTALI – CORPO FORESTALE DELLO STATO - SALA OPERATIVA METEOMONT</b>
	<b>MINISTERO DELLE POLITICHE AGRICOLE E FORESTALI – CORPO FORESTALE DELLO STATO - DIVISIONE 3 – SERVIZIO METEOMONT</b>
	<b>ISPRA</b>

**AVVISO N.° 16055**  
**Prot. N° RIA/0025094 del 19/05/2016**

<b>SERVIZI PUBBLICI</b>	<b>2Iretegas S.p.A.</b>
	<b>CIMA Research Foundation International Centre On Environmental Monitoring</b>
	<b>ENEL</b>
	<b>TERNA S.p.A. - RETE ELETTRICA NAZIONALE</b>
	<b>ENAV S.p.A.</b>
	<b>ENAV S.p.A. - Direzione Servizi Navigazione – Funzione Meteorologica</b>
	<b>ENAV S.p.A. - Settore Gestione Operativa</b>
	<b>ENAV S.p.A. - UPM ROMA</b>
	<b>ENAV S.p.A. - UPM MILANO</b>
	<b>ENAC – UFFICIO SALA CRISI E GESTIONE EVENTI</b>
	<b>AISCAT – ASSOCIAZIONE ITALIANA CONCESSIONARIE AUTOSTRADE E TRAFORI</b>
	<b>AUTOSTRADE PER L'ITALIA</b>
	<b>ANAS</b>
	<b>TELECOM – SECURITY CRISIS MANAGEMENT – PROTEZIONE CIVILE</b>
	<b>VODAFONE OMNITEL B.V. – SECURITY</b>
	<b>WIND</b>
	<b>TRENITALIA – GRUPPO FERROVIE DELLO STATO</b>
<b>POSTE ITALIANE – PRESIDIO PROTEZIONE E DIFESA CIVILE</b>	

**VARI**

	<b>STRADA DEI PARCHI S.p.A. Autostrade A/24 e A/25</b>
	<b>AIPO - AGENZIA INTERREGIONALE PER IL PO</b>
	<b>CENTRO GEOGRAFICO PREALPINO</b>

**AVVISO N.° 16055**  
**Prot. N° RIA/0025094 del 19/05/2016**

**OGGETTO: AVVISO DI CONDIZIONI METEOROLOGICHE AVVERSE**

RIFE./ **DIRETTIVA PRESIDENTE DEL CONSIGLIO DEI MINISTRI 27-2-2004. "INDIRIZZI OPERATIVI PER LA GESTIONE ORGANIZZATIVA E FUNZIONALE DEL SISTEMA DI ALLERTAMENTO NAZIONALE E REGIONALE PER IL RISCHIO IDROGEOLOGICO E IDRAULICO AI FINI DI PROTEZIONE CIVILE".**

1. UN NUCLEO DI ARIA FREDDA IN QUOTA, DI ORIGINE NORD-ATLANTICA, STA PROGRESSIVAMENTE SCENDENDO LUNGO LA NOSTRA PENISOLA, APPORTANDO CONDIZIONI DI SPICCATA INSTABILITA' CHE VANNO CONTESTUALMENTE TRASFERENDOSI DALLE REGIONI SETTENTRIONALI A QUELLE CENTRALI, PER RAGGIUNGERE NELLA GIORNATA DI DOMANI QUELLE MERIDIONALI; IN PARTICOLARE TALE EVOLUZIONE APPORTERA' SULLO IONIO L'INNESCO DI SISTEMI TEMPORALESCHI PARTICOLARMENTE INTENSI CHE SI PROTENDERANNO VERSO LA PUGLIA MERIDIONALE, OVE SONO QUINDI ATTESI I FENOMENI PIU' FORTI E PERSISTENTI.
2. PER QUANTO ESPOSTO NEL BOLLETTINO DI VIGILANZA METEOROLOGICA NAZIONALE DI OGGI, GIOVEDI 19 MAGGIO 2016; SULLA BASE DELLA CONCERTAZIONE SINOTTICA DI OGGI, NELL'AMBITO DEL GRUPPO TECNICO CON IL SERVIZIO METEOROLOGICO DELL'AERONAUTICA MILITARE E I SETTORI METEO DEI CENTRI FUNZIONALI DELLE REGIONI PIEMONTE ED EMILIA-ROMAGNA; PRESO ATTO DELL'AVVISO METEO EMESSO DALLA REGIONE CAMPANIA; TENUTO CONTO DELL'AVVISO METEO EMESSO DAL C.N.M.C.A.; SULLA BASE DEI MODELLI E DELLE INFORMAZIONI DISPONIBILI, ALLE ORE 15.00 DI OGGI, GIOVEDI 19 MAGGIO 2016, SI EMETTE IL SEGUENTE:

**AVVISO DI CONDIZIONI METEOROLOGICHE AVVERSE**

**"DALLA TARDA SERATA DI OGGI, GIOVEDI 19 MAGGIO 2016, E PER LE SUCCESSIVE 18-24 ORE SI PREVEDONO PRECIPITAZIONI SPARSE, ANCHE A CARATTERE DI ROVESCIO O TEMPORALE, SULLA CAMPANIA.**

**DAL MATTINO DI DOMANI, VENERDI 20 MAGGIO 2016, E PER LE SUCCESSIVE 18-24 ORE, SI PREVEDONO PRECIPITAZIONI DIFFUSE E PERSISTENTI, A PREVALENTE CARATTERE DI ROVESCIO O TEMPORALE, SULLA PUGLIA, CON PARTICOLARE RIFERIMENTO AL SETTORE PIU' MERIDIONALE.**

**I FENOMENI SARANNO ACCOMPAGNATI DA ROVESCII DI FORTE INTENSITA', FREQUENTE ATTIVITA' ELETTRICA, LOCALI GRANDINATE E FORTI RAFFICHE DI VENTO."**

3. PER LE REGIONI INTERESSATE SI CONFERMANO LE RACCOMANDAZIONI CONTENUTE NELLA DIRETTIVA A RIFERIMENTO.
4. QUESTO DIPARTIMENTO SEGUIRA' L'EVOLVERSI DELLA SITUAZIONE TRAMITE I SUCCESSIVI BOLLETTINI DI VIGILANZA EMESSI SUL SITO INTERNET <http://www.protezionecivile.gov.it/>, AI QUALI SI PREGA DI PORRE ATTENZIONE.
5. AI DIRETTI DESTINATARI DEL PRESENTE MESSAGGIO SI COMUNICA CHE IN CASO DI INVIO A MEZZO FAX/FAX SERVER, LA RICEVUTA DI TRASMISSIONE RAPPRESENTERA', PER QUESTO DIPARTIMENTO, LA CERTIFICAZIONE DELL'AVVENUTA NOTIFICA.

ROMA, 19 maggio 2016

IL DIRETTORE DELL'UFFICIO

**Roberto Oreficini Rosi**

FIRMA AUTOGRAFA OMESSA AI SENSI DELL'ART. 3.C.2  
D.LGS 12/02/1993 N.3

**AVVISO N.° 16056**  
**Prot. N° RIA/0025533 del 22/05/2016**



## **PRESIDENZA DEL CONSIGLIO DEI MINISTRI**

### **DIPARTIMENTO DELLA PROTEZIONE CIVILE**

**DA: DIPARTIMENTO PROTEZIONE CIVILE – VIA ULPIANO, 11 00193 ROMA**

**AI RESPONSABILI PROTEZIONE CIVILE CENTRI FUNZIONALI E SERV. METEO REGIONI:**  
**PIEMONTE, LOMBARDIA, VENETO, TOSCANA E LAZIO.**

**ALLE PREFETTURA – UFFICI TERRITORIALI DI GOVERNO DI:**  
**LAZIO.**

**PER CONOSCENZA ALLE PREFETTURE – UFFICI TERRITORIALI DI GOVERNO DI:**  
**PIEMONTE, LOMBARDIA, VENETO E TOSCANA.**

<b>AMMINISTRAZIONI STATALI</b>	<b>COMANDO GENERALE DELL'ARMA DEI CARABINIERI – II REPARTO SM UFFICIO OPERAZIONI</b>
	<b>COMANDO TRUPPE ALPINE METEOMONT</b>
	<b>MINISTERO DELL'INTERNO – DIPARTIMENTO DEI VIGILI DEL FUOCO SOCCORSO PUBBLICO E DIFESA CIVILE – DIREZIONE CENTRALE PER LA DIFESA CIVILE E LE POLITICHE DI PROTEZIONE CIVILE – CENTRO OPERATIVO NAZIONALE</b>
	<b>MINISTERO DELL'INTERNO – DIPARTIMENTO DELLA PUBBLICA SICUREZZA – DIREZIONE CENTRALE POLIZIA STRADALE E FERROVIARIA – SERVIZIO POLIZIA STRADALE</b>
	<b>MINISTERO DELLA DIFESA – AERONAUTICA MILITARE – STATO MAGGIORE DELL'AERONAUTICA – USAM</b>
	<b>MINISTERO DELLA DIFESA – AERONAUTICA MILITARE – CNMCA - SALA OPERATIVA</b>
	<b>MINISTERO DELLA DIFESA – COMANDO FORZE DI DIFESA INTERREGIONALE NORD</b>
	<b>MINISTERO DELLA DIFESA – COMANDO FORZE DI DIFESA INTERREGIONALE SUD</b>
	<b>MINISTERO DELLA DIFESA – STATO MAGGIORE – COI</b>
	<b>MINISTERO DELLA DIFESA – STATO MAGGIORE DIFESA – COMANDO C4</b>
	<b>MINISTERO DELLA GIUSTIZIA- DIPARTIMENTO DELL'AMMINISTRAZIONE PENITENZIARIA CORPO DELLA POLIZIA PENITENZIARIA- SALA OPERATIVA</b>
	<b>MINISTERO DELLE INFRASTRUTTURE E TRASPORTI - COMANDO GENERALE CAPITANERIE D'PORTO – SALA OPERATIVA</b>
	<b>MINISTERO DELLE INFRASTRUTTURE E TRASPORTI – DIPARTIMENTO PER LE INFRASTRUTTURE GLI AFFARI GENERALI ED IL PERSONALE – DIREZIONE GENERALE DEL PERSONALE E DEGLI AFFARI GENERALI – DIVISIONE 5 – UFFICIO TECNICO E LOGISTICA</b>
	<b>MINISTERO DELLE INFRASTRUTTURE E TRASPORTI – DIREZIONE GENERALE DIGHE INFRASTRUTTURE IDRICHE ED ELETTRICHE</b>
	<b>MINISTERO DELLE POLITICHE AGRICOLE E FORESTALI – CORPO FORESTALE DELLO STATO - SALA OPERATIVA METEOMONT</b>
	<b>MINISTERO DELLE POLITICHE AGRICOLE E FORESTALI – CORPO FORESTALE DELLO STATO - DIVISIONE 3 – SERVIZIO METEOMONT</b>
	<b>ISPRA</b>

**AVVISO N.° 16056**  
**Prot. N° RIA/0025533 del 22/05/2016**

<b>SERVIZI PUBBLICI</b>	<b>2Iretegas S.p.A.</b>
	<b>CIMA Research Foundation International Centre On Environmental Monitoring</b>
	<b>ENEL</b>
	<b>TERNA S.p.A. - RETE ELETTRICA NAZIONALE</b>
	<b>ENAV S.p.A.</b>
	<b>ENAV S.p.A. - Direzione Servizi Navigazione – Funzione Meteorologica</b>
	<b>ENAV S.p.A. - Settore Gestione Operativa</b>
	<b>ENAV S.p.A. - UPM ROMA</b>
	<b>ENAV S.p.A. - UPM MILANO</b>
	<b>ENAC – UFFICIO SALA CRISI E GESTIONE EVENTI</b>
	<b>AISCAT – ASSOCIAZIONE ITALIANA CONCESSIONARIE AUTOSTRADE E TRAFORI</b>
	<b>AUTOSTRADE PER L'ITALIA</b>
	<b>ANAS</b>
	<b>TELECOM – SECURITY CRISIS MANAGEMENT – PROTEZIONE CIVILE</b>
	<b>VODAFONE OMNITEL B.V. – SECURITY</b>
	<b>WIND</b>
<b>TRENITALIA – GRUPPO FERROVIE DELLO STATO</b>	
<b>POSTE ITALIANE – PRESIDIO PROTEZIONE E DIFESA CIVILE</b>	

**VARI**

	<b>STRADA DEI PARCHI S.p.A. Autostrade A/24 e A/25</b>
<b>X</b>	<b>AIPO - AGENZIA INTERREGIONALE PER IL PO</b>
<b>X</b>	<b>CENTRO GEOGRAFICO PREALPINO</b>

**AVVISO N.° 16056**  
**Prot. N° RIA/0025533 del 22/05/2016**

**OGGETTO: AVVISO DI CONDIZIONI METEOROLOGICHE AVVERSE**

RIFE././ **DIRETTIVA PRESIDENTE DEL CONSIGLIO DEI MINISTRI 27-2-2004. "INDIRIZZI OPERATIVI PER LA GESTIONE ORGANIZZATIVA E FUNZIONALE DEL SISTEMA DI ALLERTAMENTO NAZIONALE E REGIONALE PER IL RISCHIO IDROGEOLOGICO E IDRAULICO AI FINI DI PROTEZIONE CIVILE".**

1. UN SISTEMA PERTURBATO DI ORIGINE ATLANTICA, APPORTERA', DALLE PRIME ORE DI DOMANI, UN RAPIDO PEGGIORAMENTO DEL TEMPO SULLE NOSTRE REGIONI CENTRO-SETTENTRIONALI, CON PRECIPITAZIONI PIU' SIGNIFICATIVE A RIDOSSO DEI SETTORI ALPINI E PREALPINI CENTRALI ED UN GENERALE RINFORZO DELLA VENTILAZIONE DAI QUADRANTI OCCIDENTALI.
2. PER QUANTO ESPOSTO NEL BOLLETTINO DI VIGILANZA METEOROLOGICA NAZIONALE DI OGGI, DOMENICA 22 MAGGIO 2016; SULLA BASE DELLA CONCERTAZIONE SINOTTICA DI OGGI, NELL'AMBITO DEL GRUPPO TECNICO CON IL SERVIZIO METEOROLOGICO DELL'AERONAUTICA MILITARE E I SETTORI METEO DEI CENTRI FUNZIONALI DELLE REGIONI PIEMONTE ED EMILIA-ROMAGNA; PRESO ATTO DEGLI AVVISI METEO EMESSI DALLE REGIONI PIEMONTE, LOMBARDIA E TOSCANA; PRESO ATTO DELLA SEGNALAZIONE METEO EMESSA DALLA REGIONE VENETO; TENUTO CONTO DELL'AVVISO METEO EMESSO DAL C.N.M.C.A.; SULLA BASE DEI MODELLI E DELLE INFORMAZIONI DISPONIBILI, ALLE ORE 15.00 DI OGGI, DOMENICA 22 MAGGIO 2016, SI EMETTE IL SEGUENTE:

**AVVISO DI CONDIZIONI METEOROLOGICHE AVVERSE**

**"DALLE PRIME ORE DI DOMANI, LUNEDI 23 MAGGIO 2016, E PER LE SUCCESSIVE 18-24 ORE, SI PREVEDONO:**

- **PRECIPITAZIONI DIFFUSE, A PREVALENTE CARATTERE DI ROVESCIO O TEMPORALE, SU PIEMONTE, LOMBARDIA, VENETO E TOSCANA. I FENOMENI SARANNO ACCOMPAGNATI DA ROVESCII DI FORTE INTENSITA', FREQUENTE ATTIVITA' ELETTRICA, LOCALI GRANDINATE E FORTI RAFFICHE DI VENTO.**
- **VENTI DI BURRASCA DAI QUADRANTI OCCIDENTALI SUI SETTORI COSTIERI DELLA TOSCANA, IN ESTENSIONE A QUELLI DEL LAZIO, CON POSSIBILI MAREGGIATE."**

3. PER LE REGIONI INTERESSATE SI CONFERMANO LE RACCOMANDAZIONI CONTENUTE NELLA DIRETTIVA A RIFERIMENTO.
4. QUESTO DIPARTIMENTO SEGUIRA' L'EVOLVERSI DELLA SITUAZIONE TRAMITE I SUCCESSIVI BOLLETTINI DI VIGILANZA EMESSI SUL SITO INTERNET <http://www.protezionecivile.gov.it/>, AI QUALI SI PREGA DI PORRE ATTENZIONE.
5. AI DIRETTI DESTINATARI DEL PRESENTE MESSAGGIO SI COMUNICA CHE IN CASO DI INVIO A MEZZO FAX/FAX SERVER, LA RICEVUTA DI TRASMISSIONE RAPPRESENTERA', PER QUESTO DIPARTIMENTO, LA CERTIFICAZIONE DELL'AVVENUTA NOTIFICA.

ROMA, 22 maggio 2016

IL DIRETTORE DELL'UFFICIO

**Roberto Oreficini Rosi**

FIRMA AUTOGRAFA OMESSA AI SENSI DELL'ART. 3.C.2  
D.LGS 12/02/1993 N.3

**AVVISO N.° 16057**  
**Prot. N° RIA/26818 del 28/05/2016**



## **PRESIDENZA DEL CONSIGLIO DEI MINISTRI**

### **DIPARTIMENTO DELLA PROTEZIONE CIVILE**

**DA: DIPARTIMENTO PROTEZIONE CIVILE – VIA ULPIANO, 11 00193 ROMA**

**AI RESPONSABILI PROTEZIONE CIVILE CENTRI FUNZIONALI E SERV. METEO REGIONI:**  
**PIEMONTE, LOMBARDIA, VENETO E TOSCANA.**

**ALLE PREFETTURA – UFFICI TERRITORIALI DI GOVERNO DI:**

**PER CONOSCENZA ALLE PREFETTURE – UFFICI TERRITORIALI DI GOVERNO DI:**  
**PIEMONTE, LOMBARDIA, VENETO E TOSCANA.**

<b>AMMINISTRAZIONI STATALI</b>	<b>COMANDO GENERALE DELL'ARMA DEI CARABINIERI – II REPARTO SM UFFICIO OPERAZIONI</b>
	<b>COMANDO TRUPPE ALPINE METEOMONT</b>
	<b>MINISTERO DELL'INTERNO – DIPARTIMENTO DEI VIGILI DEL FUOCO SOCCORSO PUBBLICO E DIFESA CIVILE – DIREZIONE CENTRALE PER LA DIFESA CIVILE E LE POLITICHE DI PROTEZIONE CIVILE – CENTRO OPERATIVO NAZIONALE</b>
	<b>MINISTERO DELL'INTERNO – DIPARTIMENTO DELLA PUBBLICA SICUREZZA – DIREZIONE CENTRALE POLIZIA STRADALE E FERROVIARIA – SERVIZIO POLIZIA STRADALE</b>
	<b>MINISTERO DELLA DIFESA – AERONAUTICA MILITARE – STATO MAGGIORE DELL'AERONAUTICA – USAM</b>
	<b>MINISTERO DELLA DIFESA – AERONAUTICA MILITARE – CNMCA – SALA OPERATIVA</b>
	<b>MINISTERO DELLA DIFESA – COMANDO FORZE DI DIFESA INTERREGIONALE NORD</b>
	<b>MINISTERO DELLA DIFESA – COMANDO FORZE DI DIFESA INTERREGIONALE SUD</b>
	<b>MINISTERO DELLA DIFESA – STATO MAGGIORE – COI</b>
	<b>MINISTERO DELLA DIFESA – STATO MAGGIORE DIFESA – COMANDO C4</b>
	<b>MINISTERO DELLA GIUSTIZIA- DIPARTIMENTO DELL'AMMINISTRAZIONE PENITENZIARIA CORPO DELLA POLIZIA PENITENZIARIA- SALA OPERATIVA</b>
	<b>MINISTERO DELLE INFRASTRUTTURE E TRASPORTI - COMANDO GENERALE CAPITANERIE DI PORTO – SALA OPERATIVA</b>
	<b>MINISTERO DELLE INFRASTRUTTURE E TRASPORTI – DIPARTIMENTO PER LE INFRASTRUTTURE GLI AFFARI GENERALI ED IL PERSONALE – DIREZIONE GENERALE DEL PERSONALE E DEGLI AFFARI GENERALI – DIVISIONE 5 – UFFICIO TECNICO E LOGISTICA</b>
	<b>MINISTERO DELLE INFRASTRUTTURE E TRASPORTI – DIREZIONE GENERALE DIGHE INFRASTRUTTURE IDRICHE ED ELETTRICHE</b>
	<b>MINISTERO DELLE POLITICHE AGRICOLE E FORESTALI – CORPO FORESTALE DELLO STATO - SALA OPERATIVA METEOMONT</b>
	<b>MINISTERO DELLE POLITICHE AGRICOLE E FORESTALI – CORPO FORESTALE DELLO STATO - DIVISIONE 3 – SERVIZIO METEOMONT</b>
	<b>ISPRA</b>

**AVVISO N.° 16057**  
**Prot. N° RIA/26818 del 28/05/2016**

<b>SERVIZI PUBBLICI</b>	<b>2Iretegas S.p.A.</b>
	<b>CIMA Research Foundation International Centre On Environmental Monitoring</b>
	<b>ENEL</b>
	<b>TERNA S.p.A. - RETE ELETTRICA NAZIONALE</b>
	<b>ENAV S.p.A.</b>
	<b>ENAV S.p.A. - Direzione Servizi Navigazione – Funzione Meteorologica</b>
	<b>ENAV S.p.A. - Settore Gestione Operativa</b>
	<b>ENAV S.p.A. - UPM ROMA</b>
	<b>ENAV S.p.A. - UPM MILANO</b>
	<b>ENAC – UFFICIO SALA CRISI E GESTIONE EVENTI</b>
	<b>AISCAT – ASSOCIAZIONE ITALIANA CONCESSIONARIE AUTOSTRADE E TRAFORI</b>
	<b>AUTOSTRADE PER L'ITALIA</b>
	<b>ANAS</b>
	<b>TELECOM – SECURITY CRISIS MANAGEMENT – PROTEZIONE CIVILE</b>
	<b>VODAFONE OMNITEL B.V. – SECURITY</b>
	<b>WIND</b>
	<b>TRENITALIA – GRUPPO FERROVIE DELLO STATO</b>
<b>POSTE ITALIANE – PRESIDIO PROTEZIONE E DIFESA CIVILE</b>	

**VARI**

	<b>STRADA DEI PARCHI S.p.A. Autostrade A/24 e A/25</b>
<b>X</b>	<b>AIPO - AGENZIA INTERREGIONALE PER IL PO</b>
<b>X</b>	<b>CENTRO GEOGRAFICO PREALPINO</b>



**AVVISO N.° 16057**  
**Prot. N° RIA/26818 del 28/05/2016**

**OGGETTO: AVVISO DI CONDIZIONI METEOROLOGICHE AVVERSE**

RIFE././ **DIRETTIVA PRESIDENTE DEL CONSIGLIO DEI MINISTRI 27-2-2004. "INDIRIZZI OPERATIVI PER LA GESTIONE ORGANIZZATIVA E FUNZIONALE DEL SISTEMA DI ALLERTAMENTO NAZIONALE E REGIONALE PER IL RISCHIO IDROGEOLOGICO E IDRAULICO AI FINI DI PROTEZIONE CIVILE".**

1. UNA AMPIA SACCATURA DI ORIGINE ATLANTICA, IN MOVIMENTO VERSO IL MEDITERRANEO, INTERESSERA' DALLA TARADA SERATA ODIERNA LE REGIONI NORD-OCCIDENTALI ITALIANE, APPORTANDO PRECIPITAZIONI TEMPORALESCHESCHE IN INTENSIFICAZIONE NELLE PRIME ORE DI DOMANI.
2. PER QUANTO ESPOSTO NEL BOLLETTINO DI VIGILANZA METEOROLOGICA NAZIONALE DI OGGI, SABATO 28 MAGGIO 2016; SULLA BASE DELLA CONCERTAZIONE SINOTTICA DI OGGI, NELL'AMBITO DEL GRUPPO TECNICO CON IL SERVIZIO METEOROLOGICO DELL'AERONAUTICA MILITARE E I SETTORI METEO DEI CENTRI FUNZIONALI DELLE REGIONI PIEMONTE ED EMILIA-ROMAGNA; PRESO ATTO DEGLI AVVISI METEO EMESSI DALLE REGIONI PIEMONTE E LOMBARDIA; PRESO ATTO DELLE SEGNALAZIONI METEO EMESSE DALLE REGIONI VENETO E TOSCANA; TENUTO CONTO DELL'AVVISO METEO EMESSO DAL C.N.M.C.A.; SULLA BASE DEI MODELLI E DELLE INFORMAZIONI DISPONIBILI, ALLE ORE 15.00 DI OGGI, SABATO 28 MAGGIO 2016, SI EMETTE IL SEGUENTE:

**AVVISO DI CONDIZIONI METEOROLOGICHE AVVERSE**

**"DALLA TARDA SERATA DI OGGI, SABATO 28 MAGGIO 2016, E PER LE SUCCESSIVE 24-36 ORE, SI PREVEDONO:**

- **PRECIPITAZIONI DA SPARSE A DIFFUSE, A PREVALENTE CARATTERE DI ROVESCIO O TEMPORALE, SU PIEMONTE E LOMBARDIA, IN ESTENSIONE NELLA MATTINATA DI DOMANI, DOMENICA 29 MAGGIO 2016, A VENETO E TOSCANA SETTENTRIONALE. I FENOMENI SARANNO ACCOMPAGNATI DA ROVESCII DI FORTE INTENSITA', FREQUENTE ATTIVITA' ELETTRICA, LOCALI GRANDINATE E FORTI RAFFICHE DI VENTO."**
3. PER LE REGIONI INTERESSATE SI CONFERMANO LE RACCOMANDAZIONI CONTENUTE NELLA DIRETTIVA A RIFERIMENTO.
  4. QUESTO DIPARTIMENTO SEGUIRA' L'EVOLVERSI DELLA SITUAZIONE TRAMITE I SUCCESSIVI BOLLETTINI DI VIGILANZA EMESSI SUL SITO INTERNET <http://www.protezionecivile.gov.it/>, AI QUALI SI PREGA DI PORRE ATTENZIONE.
  5. AI DIRETTI DESTINATARI DEL PRESENTE MESSAGGIO SI COMUNICA CHE IN CASO DI INVIO A MEZZO FAX/FAX SERVER, LA RICEVUTA DI TRASMISSIONE RAPPRESENTERA', PER QUESTO DIPARTIMENTO, LA CERTIFICAZIONE DELL'AVVENUTA NOTIFICA.

ROMA, 28 maggio 2016

IL DIRETTORE DELL'UFFICIO

**Roberto Oreficini Rosi**

FIRMA AUTOGRAFA OMESSA AI SENSI DELL'ART. 3.C.2  
D.LGS 12/02/1993 N.3

**AVVISO N.° 16058**  
**Prot. N° RIA/27005 del 30/05/2016**



## **PRESIDENZA DEL CONSIGLIO DEI MINISTRI**

### **DIPARTIMENTO DELLA PROTEZIONE CIVILE**

**DA: DIPARTIMENTO PROTEZIONE CIVILE – VIA ULPIANO, 11 00193 ROMA**

**AI RESPONSABILI PROTEZIONE CIVILE CENTRI FUNZIONALI E SERV. METEO REGIONI:**  
**PIEMONTE E LOMBARDIA.**

**ALLE PREFETTURA – UFFICI TERRITORIALI DI GOVERNO DI:**

**PER CONOSCENZA ALLE PREFETTURE – UFFICI TERRITORIALI DI GOVERNO DI:**  
**PIEMONTE E LOMBARDIA.**

<b>AMMINISTRAZIONI STATALI</b>	<b>COMANDO GENERALE DELL'ARMA DEI CARABINIERI – II REPARTO SM UFFICIO OPERAZIONI</b>
	<b>COMANDO TRUPPE ALPINE METEOMONT</b>
	<b>MINISTERO DELL'INTERNO – DIPARTIMENTO DEI VIGILI DEL FUOCO SOCCORSO PUBBLICO E DIFESA CIVILE – DIREZIONE CENTRALE PER LA DIFESA CIVILE E LE POLITICHE DI PROTEZIONE CIVILE – CENTRO OPERATIVO NAZIONALE</b>
	<b>MINISTERO DELL'INTERNO – DIPARTIMENTO DELLA PUBBLICA SICUREZZA – DIREZIONE CENTRALE POLIZIA STRADALE E FERROVIARIA – SERVIZIO POLIZIA STRADALE</b>
	<b>MINISTERO DELLA DIFESA – AERONAUTICA MILITARE – STATO MAGGIORE DELL'AERONAUTICA – USAM</b>
	<b>MINISTERO DELLA DIFESA – AERONAUTICA MILITARE – CNMCA – SALA OPERATIVA</b>
	<b>MINISTERO DELLA DIFESA – COMANDO FORZE DI DIFESA INTERREGIONALE NORD</b>
	<b>MINISTERO DELLA DIFESA – COMANDO FORZE DI DIFESA INTERREGIONALE SUD</b>
	<b>MINISTERO DELLA DIFESA – STATO MAGGIORE – COI</b>
	<b>MINISTERO DELLA DIFESA – STATO MAGGIORE DIFESA – COMANDO C4</b>
	<b>MINISTERO DELLA GIUSTIZIA- DIPARTIMENTO DELL'AMMINISTRAZIONE PENITENZIARIA CORPO DELLA POLIZIA PENITENZIARIA- SALA OPERATIVA</b>
	<b>MINISTERO DELLE INFRASTRUTTURE E TRASPORTI - COMANDO GENERALE CAPITANERIE DI PORTO – SALA OPERATIVA</b>
	<b>MINISTERO DELLE INFRASTRUTTURE E TRASPORTI – DIPARTIMENTO PER LE INFRASTRUTTURE GLI AFFARI GENERALI ED IL PERSONALE – DIREZIONE GENERALE DEL PERSONALE E DEGLI AFFARI GENERALI – DIVISIONE 5 – UFFICIO TECNICO E LOGISTICA</b>
	<b>MINISTERO DELLE INFRASTRUTTURE E TRASPORTI – DIREZIONE GENERALE DIGHE INFRASTRUTTURE IDRICHE ED ELETTRICHE</b>
	<b>MINISTERO DELLE POLITICHE AGRICOLE E FORESTALI – CORPO FORESTALE DELLO STATO - SALA OPERATIVA METEOMONT</b>
	<b>MINISTERO DELLE POLITICHE AGRICOLE E FORESTALI – CORPO FORESTALE DELLO STATO - DIVISIONE 3 – SERVIZIO METEOMONT</b>
	<b>ISPRA</b>

**AVVISO N.° 16058**  
**Prot. N° RIA/27005 del 30/05/2016**

<b>SERVIZI PUBBLICI</b>	<b>2Iretegas S.p.A.</b>
	<b>CIMA Research Foundation International Centre On Environmental Monitoring</b>
	<b>ENEL</b>
	<b>TERNA S.p.A. - RETE ELETTRICA NAZIONALE</b>
	<b>ENAV S.p.A.</b>
	<b>ENAV S.p.A. - Direzione Servizi Navigazione – Funzione Meteorologica</b>
	<b>ENAV S.p.A. - Settore Gestione Operativa</b>
	<b>ENAV S.p.A. - UPM ROMA</b>
	<b>ENAV S.p.A. - UPM MILANO</b>
	<b>ENAC – UFFICIO SALA CRISI E GESTIONE EVENTI</b>
	<b>AISCAT – ASSOCIAZIONE ITALIANA CONCESSIONARIE AUTOSTRADE E TRAFORI</b>
	<b>AUTOSTRADE PER L'ITALIA</b>
	<b>ANAS</b>
	<b>TELECOM – SECURITY CRISIS MANAGEMENT – PROTEZIONE CIVILE</b>
	<b>VODAFONE OMNITEL B.V. – SECURITY</b>
	<b>WIND</b>
	<b>TRENITALIA – GRUPPO FERROVIE DELLO STATO</b>
<b>POSTE ITALIANE – PRESIDIO PROTEZIONE E DIFESA CIVILE</b>	

**VARI**

	<b>STRADA DEI PARCHI S.p.A. Autostrade A/24 e A/25</b>
<b>X</b>	<b>AIPO - AGENZIA INTERREGIONALE PER IL PO</b>
<b>X</b>	<b>CENTRO GEOGRAFICO PREALPINO</b>

**AVVISO N.° 16058**  
**Prot. N° RIA/27005 del 30/05/2016**

**OGGETTO: AVVISO DI CONDIZIONI METEOROLOGICHE AVVERSE**  
**SEGUITO: AVVISO Prot. N° RIA/26818 del 28/05/2016**

RIFE././ **DIRETTIVA PRESIDENTE DEL CONSIGLIO DEI MINISTRI 27-2-2004. "INDIRIZZI OPERATIVI PER LA GESTIONE ORGANIZZATIVA E FUNZIONALE DEL SISTEMA DI ALLERTAMENTO NAZIONALE E REGIONALE PER IL RISCHIO IDROGEOLOGICO E IDRAULICO AI FINI DI PROTEZIONE CIVILE".**

1. UNA VASTA AREA DEPRESSIONARIA SULL'EUROPA CENTRALE CONTINUERA' A DETERMINARE CONDIZIONI DI INSTABILITA' SULLE NOSTRE REGIONI SETTENTRIONALI, SPECIE SU PIEMONTE E LOMBARDIA.
2. PER QUANTO ESPOSTO NEL BOLLETTINO DI VIGILANZA METEOROLOGICA NAZIONALE DI OGGI, LUNEDI 30 MAGGIO 2016; SULLA BASE DELLA CONCERTAZIONE SINOTTICA DI OGGI, NELL'AMBITO DEL GRUPPO TECNICO CON IL SERVIZIO METEOROLOGICO DELL'AERONAUTICA MILITARE E I SETTORI METEO DEI CENTRI FUNZIONALI DELLE REGIONI PIEMONTE ED EMILIA-ROMAGNA; PRESO ATTO DEGLI AVVISI METEO EMESSI DALLE REGIONI PIEMONTE E LOMBARDIA; TENUTO CONTO DELL'AVVISO METEO EMESSO DAL C.N.M.C.A.; SULLA BASE DEI MODELLI E DELLE INFORMAZIONI DISPONIBILI, ALLE ORE 13.45 DI OGGI, LUNEDI 30 MAGGIO 2016, SI EMETTE IL SEGUENTE:

**AVVISO DI CONDIZIONI METEOROLOGICHE AVVERSE**

**"DAL POMERIGGIO DI OGGI, LUNEDI 30 MAGGIO 2016, E PER LE SUCCESSIVE 24-36 ORE, PERSISTONO PRECIPITAZIONI SPARSE, A PREVALENTE CARATTERE DI ROVESCIO O TEMPORALE, SU PIEMONTE E LOMBARDIA. I FENOMENI SARANNO ACCOMPAGNATI DA ROVESCI DI FORTE INTENSITA', FREQUENTE ATTIVITA' ELETTRICA, LOCALI GRANDINATE E FORTI RAFFICHE DI VENTO."**

3. PER LE REGIONI INTERESSATE SI CONFERMANO LE RACCOMANDAZIONI CONTENUTE NELLA DIRETTIVA A RIFERIMENTO.
4. QUESTO DIPARTIMENTO SEGUIRA' L'EVOLVERSI DELLA SITUAZIONE TRAMITE I SUCCESSIVI BOLLETTINI DI VIGILANZA EMESSI SUL SITO INTERNET <http://www.protezionecivile.gov.it/>, AI QUALI SI PREGA DI PORRE ATTENZIONE.
5. AI DIRETTI DESTINATARI DEL PRESENTE MESSAGGIO SI COMUNICA CHE IN CASO DI INVIO A MEZZO FAX/FAX SERVER, LA RICEVUTA DI TRASMISSIONE RAPPRESENTERA', PER QUESTO DIPARTIMENTO, LA CERTIFICAZIONE DELL'AVVENUTA NOTIFICA.

ROMA, 30 maggio 2016

IL DIRIGENTE DEL CENTRO FUNZIONALE

**Paola Pagliara**

FIRMA AUTOGRAFA OMESSA AI SENSI DELL'ART. 3.C.2  
D.LGS 12/02/1993 N.3

**AVVISO N.° 16059**  
**Prot. N° RIA/ 27578 del 01/06/2016**



## **PRESIDENZA DEL CONSIGLIO DEI MINISTRI**

### **DIPARTIMENTO DELLA PROTEZIONE CIVILE**

**DA: DIPARTIMENTO PROTEZIONE CIVILE – VIA ULPIANO, 11 00193 ROMA**

**AI RESPONSABILI PROTEZIONE CIVILE CENTRI FUNZIONALI E SERV. METEO REGIONI:**  
**TOSCANA.**

**ALLE PREFETTURA – UFFICI TERRITORIALI DI GOVERNO DI:**

**PER CONOSCENZA ALLE PREFETTURE – UFFICI TERRITORIALI DI GOVERNO DI:**  
**TOSCANA.**

<b>AMMINISTRAZIONI STATALI</b>	<b>COMANDO GENERALE DELL'ARMA DEI CARABINIERI – II REPARTO SM UFFICIO OPERAZIONI</b>
	<b>COMANDO TRUPPE ALPINE METEOMONT</b>
	<b>MINISTERO DELL'INTERNO – DIPARTIMENTO DEI VIGILI DEL FUOCO SOCCORSO PUBBLICO E DIFESA CIVILE – DIREZIONE CENTRALE PER LA DIFESA CIVILE E LE POLITICHE DI PROTEZIONE CIVILE – CENTRO OPERATIVO NAZIONALE</b>
	<b>MINISTERO DELL'INTERNO – DIPARTIMENTO DELLA PUBBLICA SICUREZZA – DIREZIONE CENTRALE POLIZIA STRADALE E FERROVIARIA – SERVIZIO POLIZIA STRADALE</b>
	<b>MINISTERO DELLA DIFESA – AERONAUTICA MILITARE – STATO MAGGIORE DELL'AERONAUTICA – USAM</b>
	<b>MINISTERO DELLA DIFESA – AERONAUTICA MILITARE – CNMCA - SALA OPERATIVA</b>
	<b>MINISTERO DELLA DIFESA – COMANDO FORZE DI DIFESA INTERREGIONALE NORD</b>
	<b>MINISTERO DELLA DIFESA – COMANDO FORZE DI DIFESA INTERREGIONALE SUD</b>
	<b>MINISTERO DELLA DIFESA – STATO MAGGIORE – COI</b>
	<b>MINISTERO DELLA DIFESA – STATO MAGGIORE DIFESA – COMANDO C4</b>
	<b>MINISTERO DELLA GIUSTIZIA- DIPARTIMENTO DELL'AMMINISTRAZIONE PENITENZIARIA CORPO DELLA POLIZIA PENITENZIARIA- SALA OPERATIVA</b>
	<b>MINISTERO DELLE INFRASTRUTTURE E TRASPORTI - COMANDO GENERALE CAPITANERIE D PORTO – SALA OPERATIVA</b>
	<b>MINISTERO DELLE INFRASTRUTTURE E TRASPORTI – DIPARTIMENTO PER LE INFRASTRUTTURE GLI AFFARI GENERALI ED IL PERSONALE – DIREZIONE GENERALE DEL PERSONALE E DEGLI AFFARI GENERALI – DIVISIONE 5 – UFFICIO TECNICO E LOGISTICA</b>
	<b>MINISTERO DELLE INFRASTRUTTURE E TRASPORTI – DIREZIONE GENERALE DIGHE INFRASTRUTTURE IDRICHE ED ELETTRICHE</b>
	<b>MINISTERO DELLE POLITICHE AGRICOLE E FORESTALI – CORPO FORESTALE DELLO STATO - SALA OPERATIVA METEOMONT</b>
	<b>MINISTERO DELLE POLITICHE AGRICOLE E FORESTALI – CORPO FORESTALE DELLO STATO - DIVISIONE 3 – SERVIZIO METEOMONT</b>
<b>ISPRA</b>	

**AVVISO N.° 16059**  
**Prot. N° RIA/ 27578 del 01/06/2016**

<b>SERVIZI PUBBLICI</b>	<b>2Iretegas S.p.A.</b>
	<b>CIMA Research Foundation International Centre On Environmental Monitoring</b>
	<b>ENEL</b>
	<b>TERNA S.p.A. - RETE ELETTRICA NAZIONALE</b>
	<b>ENAV S.p.A.</b>
	<b>ENAV S.p.A. - Direzione Servizi Navigazione – Funzione Meteorologica</b>
	<b>ENAV S.p.A. - Settore Gestione Operativa</b>
	<b>ENAV S.p.A. - UPM ROMA</b>
	<b>ENAV S.p.A. - UPM MILANO</b>
	<b>ENAC – UFFICIO SALA CRISI E GESTIONE EVENTI</b>
	<b>AISCAT – ASSOCIAZIONE ITALIANA CONCESSIONARIE AUTOSTRAD E TRAFORI</b>
	<b>AUTOSTRAD E PER L'ITALIA</b>
	<b>ANAS</b>
	<b>TELECOM – SECURITY CRISIS MANAGEMENT – PROTEZIONE CIVILE</b>
	<b>VODAFONE OMNITEL B.V. – SECURITY</b>
	<b>WIND</b>
	<b>TRENITALIA – GRUPPO FERROVIE DELLO STATO</b>
<b>POSTE ITALIANE – PRESIDIO PROTEZIONE E DIFESA CIVILE</b>	

**VARI**

	<b>STRADA DEI PARCHI S.p.A. Autostrade A/24 e A/25</b>
	<b>AIPO - AGENZIA INTERREGIONALE PER IL PO</b>
	<b>CENTRO GEOGRAFICO PREALPINO</b>

**AVVISO N.° 16059**  
**Prot. N° RIA/ 27578 del 01/06/2016**

**OGGETTO: AVVISO DI CONDIZIONI METEOROLOGICHE AVVERSE**

RIFE././ **DIRETTIVA PRESIDENTE DEL CONSIGLIO DEI MINISTRI 27-2-2004. "INDIRIZZI OPERATIVI PER LA GESTIONE ORGANIZZATIVA E FUNZIONALE DEL SISTEMA DI ALLERTAMENTO NAZIONALE E REGIONALE PER IL RISCHIO IDROGEOLOGICO E IDRAULICO AI FINI DI PROTEZIONE CIVILE".**

1. UNA VASTA AREA DEPRESSIONARIA SULL'EUROPA CENTRALE FAVORIRA' LO SVILUPPO DI TEMPORALI CHE INTERESSERANNO MAGGIORMENTE LE ZONE DELL'ALTO TIRRENO.
2. PER QUANTO ESPOSTO NEL BOLLETTINO DI VIGILANZA METEOROLOGICA NAZIONALE DI OGGI, MERCOLEDI 01 GIUGNO 2016; SULLA BASE DELLA CONCERTAZIONE SINOTTICA DI OGGI, NELL'AMBITO DEL GRUPPO TECNICO CON IL SERVIZIO METEOROLOGICO DELL'AERONAUTICA MILITARE E I SETTORI METEO DEI CENTRI FUNZIONALI DELLE REGIONI PIEMONTE ED EMILIA-ROMAGNA; PRESO ATTO DELL'AVVISO EMESSE DALLA REGIONE TOSCANA; TENUTO CONTO DELL'AVVISO METEO EMESSE DAL C.N.M.C.A.; SULLA BASE DEI MODELLI E DELLE INFORMAZIONI DISPONIBILI, ALLE ORE 15.30 DI OGGI, MERCOLEDI 01 GIUGNO 2016, SI EMETTE IL SEGUENTE:

**AVVISO DI CONDIZIONI METEOROLOGICHE AVVERSE**

**"DALLE PRIME ORE DELLA GIORNATA DI DOMANI, GIOVEDI 2 GIUGNO 2016, E PER LE SUCCESSIVE 12-18 ORE, SI PREVEDONO PRECIPITAZIONI SPARSE, A PREVALENTE CARATTERE DI ROVESCIO O TEMPORALE, SULLA TOSCANA, SPECIE SUI SETTORI CENTRO-SETTENTRIONALI. I FENOMENI SARANNO ACCOMPAGNATI DA ROVESCII DI FORTE INTENSITA', FREQUENTE ATTIVITA' ELETTRICA, LOCALI GRANDINATE E FORTI RAFFICHE DI VENTO."**

3. PER LE REGIONI INTERESSATE SI CONFERMANO LE RACCOMANDAZIONI CONTENUTE NELLA DIRETTIVA A RIFERIMENTO.
4. QUESTO DIPARTIMENTO SEGUIRA' L'EVOLVERSI DELLA SITUAZIONE TRAMITE I SUCCESSIVI BOLLETTINI DI VIGILANZA EMESSE SUL SITO INTERNET <http://www.protezionecivile.gov.it/>, AI QUALI SI PREGA DI PORRE ATTENZIONE.
5. AI DIRETTI DESTINATARI DEL PRESENTE MESSAGGIO SI COMUNICA CHE IN CASO DI INVIO A MEZZO FAX/FAX SERVER, LA RICEVUTA DI TRASMISSIONE RAPPRESENTERA', PER QUESTO DIPARTIMENTO, LA CERTIFICAZIONE DELL'AVVENUTA NOTIFICA.

ROMA, 1 giugno 2016

IL DIRETTORE DELL'UFFICIO

**Roberto Oreficini Rosi**

FIRMA AUTOGRAFA OMESSA AI SENSI DELL'ART. 3.C.2  
D.LGS 12/02/1993 N.3

**AVVISO N.° 16060**  
**Prot. N° RIA/ 27738 del 02/06/2016**



**PRESIDENZA DEL CONSIGLIO DEI MINISTRI**  
**DIPARTIMENTO DELLA PROTEZIONE CIVILE**

**DA: DIPARTIMENTO PROTEZIONE CIVILE – VIA ULPIANO, 11 00193 ROMA**

**AI RESPONSABILI PROTEZIONE CIVILE CENTRI FUNZIONALI E SERV. METEO REGIONI:**  
**LIGURIA E TOSCANA.**

**ALLE PREFETTURA – UFFICI TERRITORIALI DI GOVERNO DI:**

**PER CONOSCENZA ALLE PREFETTURE – UFFICI TERRITORIALI DI GOVERNO DI:**  
**LIGURIA E TOSCANA.**

<b>AMMINISTRAZIONI STATALI</b>	<b>COMANDO GENERALE DELL'ARMA DEI CARABINIERI – II REPARTO SM UFFICIO OPERAZIONI</b>
	<b>COMANDO TRUPPE ALPINE METEOMONT</b>
	<b>MINISTERO DELL'INTERNO – DIPARTIMENTO DEI VIGILI DEL FUOCO SOCCORSO PUBBLICO E DIFESA CIVILE – DIREZIONE CENTRALE PER LA DIFESA CIVILE E LE POLITICHE DI PROTEZIONE CIVILE – CENTRO OPERATIVO NAZIONALE</b>
	<b>MINISTERO DELL'INTERNO – DIPARTIMENTO DELLA PUBBLICA SICUREZZA – DIREZIONE CENTRALE POLIZIA STRADALE E FERROVIARIA – SERVIZIO POLIZIA STRADALE</b>
	<b>MINISTERO DELLA DIFESA – AERONAUTICA MILITARE – STATO MAGGIORE DELL'AERONAUTICA – USAM</b>
	<b>MINISTERO DELLA DIFESA – AERONAUTICA MILITARE – CNMCA – SALA OPERATIVA</b>
	<b>MINISTERO DELLA DIFESA – COMANDO FORZE DI DIFESA INTERREGIONALE NORD</b>
	<b>MINISTERO DELLA DIFESA – COMANDO FORZE DI DIFESA INTERREGIONALE SUD</b>
	<b>MINISTERO DELLA DIFESA – STATO MAGGIORE – COI</b>
	<b>MINISTERO DELLA DIFESA – STATO MAGGIORE DIFESA – COMANDO C4</b>
	<b>MINISTERO DELLA GIUSTIZIA- DIPARTIMENTO DELL'AMMINISTRAZIONE PENITENZIARIA CORPO DELLA POLIZIA PENITENZIARIA- SALA OPERATIVA</b>
	<b>MINISTERO DELLE INFRASTRUTTURE E TRASPORTI - COMANDO GENERALE CAPITANERIE DI PORTO – SALA OPERATIVA</b>
	<b>MINISTERO DELLE INFRASTRUTTURE E TRASPORTI – DIPARTIMENTO PER LE INFRASTRUTTURE GLI AFFARI GENERALI ED IL PERSONALE – DIREZIONE GENERALE DEL PERSONALE E DEGLI AFFARI GENERALI – DIVISIONE 5 – UFFICIO TECNICO E LOGISTICA</b>
	<b>MINISTERO DELLE INFRASTRUTTURE E TRASPORTI – DIREZIONE GENERALE DIGHE INFRASTRUTTURE IDRICHE ED ELETTRICHE</b>
	<b>MINISTERO DELLE POLITICHE AGRICOLE E FORESTALI – CORPO FORESTALE DELLO STATO - SALA OPERATIVA METEOMONT</b>
	<b>MINISTERO DELLE POLITICHE AGRICOLE E FORESTALI – CORPO FORESTALE DELLO STATO - DIVISIONE 3 – SERVIZIO METEOMONT</b>
	<b>ISPRA</b>



**AVVISO N.° 16060**  
**Prot. N° RIA/ 27738 del 02/06/2016**

<b>SERVIZI PUBBLICI</b>	<b>2Iretegas S.p.A.</b>
	<b>CIMA Research Foundation International Centre On Environmental Monitoring</b>
	<b>ENEL</b>
	<b>TERNA S.p.A. - RETE ELETTRICA NAZIONALE</b>
	<b>ENAV S.p.A.</b>
	<b>ENAV S.p.A. - Direzione Servizi Navigazione – Funzione Meteorologica</b>
	<b>ENAV S.p.A. - Settore Gestione Operativa</b>
	<b>ENAV S.p.A. - UPM ROMA</b>
	<b>ENAV S.p.A. - UPM MILANO</b>
	<b>ENAC – UFFICIO SALA CRISI E GESTIONE EVENTI</b>
	<b>AISCAT – ASSOCIAZIONE ITALIANA CONCESSIONARIE AUTOSTRAD E TRAFORI</b>
	<b>AUTOSTRAD E PER L'ITALIA</b>
	<b>ANAS</b>
	<b>TELECOM – SECURITY CRISIS MANAGEMENT – PROTEZIONE CIVILE</b>
	<b>VODAFONE OMNITEL B.V. – SECURITY</b>
	<b>WIND</b>
<b>TRENITALIA – GRUPPO FERROVIE DELLO STATO</b>	
<b>POSTE ITALIANE – PRESIDIO PROTEZIONE E DIFESA CIVILE</b>	

**VARI**

	<b>STRADA DEI PARCHI S.p.A. Autostrade A/24 e A/25</b>
	<b>AIPO - AGENZIA INTERREGIONALE PER IL PO</b>
	<b>CENTRO GEOGRAFICO PREALPINO</b>

**AVVISO N.° 16060**  
**Prot. N° RIA/ 27738 del 02/06/2016**

**OGGETTO: AVVISO DI CONDIZIONI METEOROLOGICHE AVVERSE**

RIFE./ **DIRETTIVA PRESIDENTE DEL CONSIGLIO DEI MINISTRI 27-2-2004. "INDIRIZZI OPERATIVI PER LA GESTIONE ORGANIZZATIVA E FUNZIONALE DEL SISTEMA DI ALLERTAMENTO NAZIONALE E REGIONALE PER IL RISCHIO IDROGEOLOGICO E IDRAULICO AI FINI DI PROTEZIONE CIVILE".**

1. UNA VASTA AREA DEPRESSIONARIA POSIZIONATA SULL'EUROPA CENTRALE CONTINUERA' A FAVORIRE LO SVILUPPO DI ATTIVITA' TEMPORALESCA CHE INTERESSERA' MAGGIORMENTE LE ZONE DELL'ALTO TIRRENO.
2. PER QUANTO ESPOSTO NEL BOLLETTINO DI VIGILANZA METEOROLOGICA NAZIONALE DI OGGI, GIOVEDI 02 GIUGNO 2016; SULLA BASE DELLA CONCERTAZIONE SINOTTICA DI OGGI, NELL'AMBITO DEL GRUPPO TECNICO CON IL SERVIZIO METEOROLOGICO DELL'AERONAUTICA MILITARE E I SETTORI METEO DEI CENTRI FUNZIONALI DELLE REGIONI PIEMONTE ED EMILIA-ROMAGNA; PRESO ATTO DELL'AVVISO EMESSO DALLA REGIONE LIGURIA; PRESO ATTO DEL MESSAGGIO DI ATTENZIONE EMESSO DALLA REGIONE TOSCANA; TENUTO CONTO DELL'AVVISO METEO EMESSO DAL C.N.M.C.A.; SULLA BASE DEI MODELLI E DELLE INFORMAZIONI DISPONIBILI, ALLE ORE 15.00 DI OGGI, GIOVEDI 02 GIUGNO 2016, SI EMETTE IL SEGUENTE:

**AVVISO DI CONDIZIONI METEOROLOGICHE AVVERSE**

**"DALLE PRIME ORE DI DOMANI, VENERDI 3 GIUGNO 2016, E PER LE SUCCESSIVE 12-18 ORE, SI PREVEDONO PRECIPITAZIONI SPARSE, A PREVALENTE CARATTERE DI ROVESCIO O TEMPORALE, SULLA TOSCANA, SPECIE SUI SETTORI CENTRO-SETTENTRIONALI, E SULLA LIGURIA, SPECIE SUI SETTORI CENTRO-ORIENTALI. I FENOMENI SARANNO ACCOMPAGNATI DA ROVESCI DI FORTE INTENSITA', FREQUENTE ATTIVITA' ELETTRICA, LOCALI GRANDINATE E FORTI RAFFICHE DI VENTO."**

3. PER LE REGIONI INTERESSATE SI CONFERMANO LE RACCOMANDAZIONI CONTENUTE NELLA DIRETTIVA A RIFERIMENTO.
4. QUESTO DIPARTIMENTO SEGUIRA' L'EVOLVERSI DELLA SITUAZIONE TRAMITE I SUCCESSIVI BOLLETTINI DI VIGILANZA EMESSI SUL SITO INTERNET <http://www.protezionecivile.gov.it/>, AI QUALI SI PREGA DI PORRE ATTENZIONE.
5. AI DIRETTI DESTINATARI DEL PRESENTE MESSAGGIO SI COMUNICA CHE IN CASO DI INVIO A MEZZO FAX/FAX SERVER, LA RICEVUTA DI TRASMISSIONE RAPPRESENTERA', PER QUESTO DIPARTIMENTO, LA CERTIFICAZIONE DELL'AVVENUTA NOTIFICA.

ROMA, 2 giugno 2016

IL DIRETTORE DELL'UFFICIO  
**Roberto Oreficini Rosi**  
FIRMA AUTOGRAFA OMESSA AI SENSI DELL'ART. 3.C.2  
D.LGS 12/02/1993 N.3

**AVVISO N.° 16061**  
**Prot. N° RIA/28801 del 08/06/2016**



## **PRESIDENZA DEL CONSIGLIO DEI MINISTRI**

### **DIPARTIMENTO DELLA PROTEZIONE CIVILE**

**DA: DIPARTIMENTO PROTEZIONE CIVILE – VIA ULPIANO, 11 00193 ROMA**

**AI RESPONSABILI PROTEZIONE CIVILE CENTRI FUNZIONALI E SERV. METEO REGIONI:**  
**PIEMONTE, LOMBARDIA, EMILIA-ROMAGNA, TOSCANA, VENETO, MARCHE E UMBRIA.**

**ALLE PREFETTURA – UFFICI TERRITORIALI DI GOVERNO DI:**  
**UMBRIA.**

**PER CONOSCENZA ALLE PREFETTURE – UFFICI TERRITORIALI DI GOVERNO DI:**  
**PIEMONTE, LOMBARDIA, EMILIA-ROMAGNA, TOSCANA, VENETO E MARCHE.**

<b>AMMINISTRAZIONI STATALI</b>	<b>COMANDO GENERALE DELL'ARMA DEI CARABINIERI – II REPARTO SM UFFICIO OPERAZIONI</b>
	<b>COMANDO TRUPPE ALPINE METEOMONT</b>
	<b>MINISTERO DELL'INTERNO – DIPARTIMENTO DEI VIGILI DEL FUOCO SOCCORSO PUBBLICO E DIFESA CIVILE – DIREZIONE CENTRALE PER LA DIFESA CIVILE E LE POLITICHE DI PROTEZIONE CIVILE – CENTRO OPERATIVO NAZIONALE</b>
	<b>MINISTERO DELL'INTERNO – DIPARTIMENTO DELLA PUBBLICA SICUREZZA – DIREZIONE CENTRALE POLIZIA STRADALE E FERROVIARIA – SERVIZIO POLIZIA STRADALE</b>
	<b>MINISTERO DELLA DIFESA – AERONAUTICA MILITARE – STATO MAGGIORE DELL'AERONAUTICA – USAM</b>
	<b>MINISTERO DELLA DIFESA – AERONAUTICA MILITARE – CNMCA - SALA OPERATIVA</b>
	<b>MINISTERO DELLA DIFESA – COMANDO FORZE DI DIFESA INTERREGIONALE NORD</b>
	<b>MINISTERO DELLA DIFESA – COMANDO FORZE DI DIFESA INTERREGIONALE SUD</b>
	<b>MINISTERO DELLA DIFESA – STATO MAGGIORE – COI</b>
	<b>MINISTERO DELLA DIFESA – STATO MAGGIORE DIFESA – COMANDO C4</b>
	<b>MINISTERO DELLA GIUSTIZIA- DIPARTIMENTO DELL'AMMINISTRAZIONE PENITENZIARIA CORPO DELLA POLIZIA PENITENZIARIA- SALA OPERATIVA</b>
	<b>MINISTERO DELLE INFRASTRUTTURE E TRASPORTI - COMANDO GENERALE CAPITANERIE DI PORTO – SALA OPERATIVA</b>
	<b>MINISTERO DELLE INFRASTRUTTURE E TRASPORTI – DIPARTIMENTO PER LE INFRASTRUTTURE GLI AFFARI GENERALI ED IL PERSONALE – DIREZIONE GENERALE DEL PERSONALE E DEGLI AFFARI GENERALI – DIVISIONE 5 – UFFICIO TECNICO E LOGISTICA</b>
	<b>MINISTERO DELLE INFRASTRUTTURE E TRASPORTI – DIREZIONE GENERALE DIGHE INFRASTRUTTURE IDRICHE ED ELETTRICHE</b>
	<b>MINISTERO DELLE POLITICHE AGRICOLE E FORESTALI – CORPO FORESTALE DELLO STATO - SALA OPERATIVA METEOMONT</b>
	<b>MINISTERO DELLE POLITICHE AGRICOLE E FORESTALI – CORPO FORESTALE DELLO STATO - DIVISIONE 3 – SERVIZIO METEOMONT</b>
	<b>ISPRA</b>

**AVVISO N.° 16061**  
**Prot. N° RIA/28801 del 08/06/2016**

<b>SERVIZI PUBBLICI</b>	<b>2Iretegas S.p.A.</b>
	<b>CIMA Research Foundation International Centre On Environmental Monitoring</b>
	<b>ENEL</b>
	<b>TERNA S.p.A. - RETE ELETTRICA NAZIONALE</b>
	<b>ENAV S.p.A.</b>
	<b>ENAV S.p.A. - Direzione Servizi Navigazione – Funzione Meteorologica</b>
	<b>ENAV S.p.A. - Settore Gestione Operativa</b>
	<b>ENAV S.p.A. - UPM ROMA</b>
	<b>ENAV S.p.A. - UPM MILANO</b>
	<b>ENAC – UFFICIO SALA CRISI E GESTIONE EVENTI</b>
	<b>AISCAT – ASSOCIAZIONE ITALIANA CONCESSIONARIE AUTOSTRADE E TRAFORI</b>
	<b>AUTOSTRADE PER L'ITALIA</b>
	<b>ANAS</b>
	<b>TELECOM – SECURITY CRISIS MANAGEMENT – PROTEZIONE CIVILE</b>
	<b>VODAFONE OMNITEL B.V. – SECURITY</b>
	<b>WIND</b>
<b>TRENITALIA – GRUPPO FERROVIE DELLO STATO</b>	
<b>POSTE ITALIANE – PRESIDIO PROTEZIONE E DIFESA CIVILE</b>	

**VARI**

	<b>STRADA DEI PARCHI S.p.A. Autostrade A/24 e A/25</b>
<b>X</b>	<b>AIPO - AGENZIA INTERREGIONALE PER IL PO</b>
<b>X</b>	<b>CENTRO GEOGRAFICO PREALPINO</b>

**AVVISO N.° 16061**  
**Prot. N° RIA/28801 del 08/06/2016**

**OGGETTO: AVVISO DI CONDIZIONI METEOROLOGICHE AVVERSE**

RIFE./ **DIRETTIVA PRESIDENTE DEL CONSIGLIO DEI MINISTRI 27-2-2004. "INDIRIZZI OPERATIVI PER LA GESTIONE ORGANIZZATIVA E FUNZIONALE DEL SISTEMA DI ALLERTAMENTO NAZIONALE E REGIONALE PER IL RISCHIO IDROGEOLOGICO E IDRAULICO AI FINI DI PROTEZIONE CIVILE".**

1. IL TRANSITO DI UNA STRUTTURA DEPRESSIONARIA SULL'ITALIA, TRA OGGI E DOMANI, FAVORIRA' LO SVILUPPO DI ATTIVITA' TEMPORALESCA SULLE REGIONI CENTRO-SETTENTRIONALI, SPECIE SU PIEMONTE, LOMBARDIA, EMILIA-ROMAGNA, VENETO, MARCHE, TOSCANA E UMBRIA.
2. PER QUANTO ESPOSTO NEL BOLLETTINO DI VIGILANZA METEOROLOGICA NAZIONALE DI OGGI, MERCOLEDI 08 GIUGNO 2016; SULLA BASE DELLA CONCERTAZIONE SINOTTICA DI OGGI, NELL'AMBITO DEL GRUPPO TECNICO CON IL SERVIZIO METEOROLOGICO DELL'AERONAUTICA MILITARE E I SETTORI METEO DEI CENTRI FUNZIONALI DELLE REGIONI PIEMONTE ED EMILIA-ROMAGNA; PRESO ATTO DEI BOLLETTINI DI VIGILANZA METEOROLOGICA DI LOMBARDIA, EMILIA-ROMAGNA E VENETO; PRESO ATTO DEGLI AVVISI METEO EMESSI DALLE REGIONI PIEMONTE, TOSCANA E MARCHE; TENUTO CONTO DELL'AVVISO METEO EMESSO DAL C.N.M.C.A.; SULLA BASE DEI MODELLI E DELLE INFORMAZIONI DISPONIBILI, ALLE ORE 14.45 DI OGGI, MERCOLEDI 08 GIUGNO 2016, SI EMETTE IL SEGUENTE:

**AVVISO DI CONDIZIONI METEOROLOGICHE AVVERSE**

**"DAL POMERIGGIO/SERA DI OGGI, MERCOLEDI 8 GIUGNO 2016, E PER LE SUCCESSIVE 24-30 ORE, SI PREVEDONO PRECIPITAZIONI SPARSE, ANCHE A CARATTERE DI ROVESCIO O TEMPORALE, SU PIEMONTE, LOMBARDIA, EMILIA-ROMAGNA E VENETO.**

**DALLE PRIME ORE DI DOMANI, GIOVEDI 9 GIUGNO 2016, E PER LE SUCCESSIVE 24-36 ORE, SI PREVEDONO PRECIPITAZIONI SPARSE, ANCHE A CARATTERE DI ROVESCIO O TEMPORALE, SU TOSCANA, MARCHE ED UMBRIA.**

**I FENOMENI SARANNO ACCOMPAGNATI DA ROVESCII DI FORTE INTENSITA', FREQUENTE ATTIVITA' ELETTRICA, LOCALI GRANDINATE E FORTI RAFFICHE DI VENTO."**

3. PER LE REGIONI INTERESSATE SI CONFERMANO LE RACCOMANDAZIONI CONTENUTE NELLA DIRETTIVA A RIFERIMENTO.
4. QUESTO DIPARTIMENTO SEGUIRA' L'EVOLVERSI DELLA SITUAZIONE TRAMITE I SUCCESSIVI BOLLETTINI DI VIGILANZA EMESSI SUL SITO INTERNET <http://www.protezionecivile.gov.it/>, AI QUALI SI PREGA DI PORRE ATTENZIONE.
5. AI DIRETTI DESTINATARI DEL PRESENTE MESSAGGIO SI COMUNICA CHE IN CASO DI INVIO A MEZZO FAX/FAX SERVER, LA RICEVUTA DI TRASMISSIONE RAPPRESENTERA', PER QUESTO DIPARTIMENTO, LA CERTIFICAZIONE DELL'AVVENUTA NOTIFICA.

ROMA, 8 giugno 2016

IL DIRETTORE DELL'UFFICIO

**Roberto Oreficini Rosi**

FIRMA AUTOGRAFA OMESSA AI SENSI DELL'ART. 3.C.2  
D.LGS 12/02/1993 N.3

**AVVISO N.° 16062**  
**Prot. N° RIA/29565 del 10/06/2016**



## **PRESIDENZA DEL CONSIGLIO DEI MINISTRI**

### **DIPARTIMENTO DELLA PROTEZIONE CIVILE**

**DA: DIPARTIMENTO PROTEZIONE CIVILE – VIA ULPIANO, 11 00193 ROMA**

**AI RESPONSABILI PROTEZIONE CIVILE CENTRI FUNZIONALI E SERV. METEO REGIONI:**  
**PIEMONTE, LOMBARDIA, VENETO E FRIULI VENEZIA GIULIA.**

**ALLE PREFETTURA – UFFICI TERRITORIALI DI GOVERNO DI:**

**PER CONOSCENZA ALLE PREFETTURE – UFFICI TERRITORIALI DI GOVERNO DI:**  
**PIEMONTE, LOMBARDIA, VENETO E FRIULI VENEZIA GIULIA.**

<b>AMMINISTRAZIONI STATALI</b>	<b>COMANDO GENERALE DELL'ARMA DEI CARABINIERI – II REPARTO SM UFFICIO OPERAZIONI</b>
	<b>COMANDO TRUPPE ALPINE METEOMONT</b>
	<b>MINISTERO DELL'INTERNO – DIPARTIMENTO DEI VIGILI DEL FUOCO SOCCORSO PUBBLICO E DIFESA CIVILE – DIREZIONE CENTRALE PER LA DIFESA CIVILE E LE POLITICHE DI PROTEZIONE CIVILE – CENTRO OPERATIVO NAZIONALE</b>
	<b>MINISTERO DELL'INTERNO – DIPARTIMENTO DELLA PUBBLICA SICUREZZA – DIREZIONE CENTRALE POLIZIA STRADALE E FERROVIARIA – SERVIZIO POLIZIA STRADALE</b>
	<b>MINISTERO DELLA DIFESA – AERONAUTICA MILITARE – STATO MAGGIORE DELL'AERONAUTICA – USAM</b>
	<b>MINISTERO DELLA DIFESA – AERONAUTICA MILITARE – CNMCA - SALA OPERATIVA</b>
	<b>MINISTERO DELLA DIFESA – COMANDO FORZE DI DIFESA INTERREGIONALE NORD</b>
	<b>MINISTERO DELLA DIFESA – COMANDO FORZE DI DIFESA INTERREGIONALE SUD</b>
	<b>MINISTERO DELLA DIFESA – STATO MAGGIORE – COI</b>
	<b>MINISTERO DELLA DIFESA – STATO MAGGIORE DIFESA – COMANDO C4</b>
	<b>MINISTERO DELLA GIUSTIZIA- DIPARTIMENTO DELL'AMMINISTRAZIONE PENITENZIARIA CORPO DELLA POLIZIA PENITENZIARIA- SALA OPERATIVA</b>
	<b>MINISTERO DELLE INFRASTRUTTURE E TRASPORTI - COMANDO GENERALE CAPITANERIE DI PORTO – SALA OPERATIVA</b>
	<b>MINISTERO DELLE INFRASTRUTTURE E TRASPORTI – DIPARTIMENTO PER LE INFRASTRUTTURE GLI AFFARI GENERALI ED IL PERSONALE – DIREZIONE GENERALE DEL PERSONALE E DEGLI AFFARI GENERALI – DIVISIONE 5 – UFFICIO TECNICO E LOGISTICA</b>
	<b>MINISTERO DELLE INFRASTRUTTURE E TRASPORTI – DIREZIONE GENERALE DIGHE INFRASTRUTTURE IDRICHE ED ELETTRICHE</b>
	<b>MINISTERO DELLE POLITICHE AGRICOLE E FORESTALI – CORPO FORESTALE DELLO STATO - SALA OPERATIVA METEOMONT</b>
	<b>MINISTERO DELLE POLITICHE AGRICOLE E FORESTALI – CORPO FORESTALE DELLO STATO - DIVISIONE 3 – SERVIZIO METEOMONT</b>
	<b>ISPRA</b>

**AVVISO N.° 16062**  
**Prot. N° RIA/29565 del 10/06/2016**

<b>SERVIZI PUBBLICI</b>	<b>2Iretegas S.p.A.</b>
	<b>CIMA Research Foundation International Centre On Environmental Monitoring</b>
	<b>ENEL</b>
	<b>TERNA S.p.A. - RETE ELETTRICA NAZIONALE</b>
	<b>ENAV S.p.A.</b>
	<b>ENAV S.p.A. - Direzione Servizi Navigazione – Funzione Meteorologica</b>
	<b>ENAV S.p.A. - Settore Gestione Operativa</b>
	<b>ENAV S.p.A. - UPM ROMA</b>
	<b>ENAV S.p.A. - UPM MILANO</b>
	<b>ENAC – UFFICIO SALA CRISI E GESTIONE EVENTI</b>
	<b>AISCAT – ASSOCIAZIONE ITALIANA CONCESSIONARIE AUTOSTRAD E TRAFORI</b>
	<b>AUTOSTRAD PER L'ITALIA</b>
	<b>ANAS</b>
	<b>TELECOM – SECURITY CRISIS MANAGEMENT – PROTEZIONE CIVILE</b>
	<b>VODAFONE OMNITEL B.V. – SECURITY</b>
	<b>WIND</b>
<b>TRENITALIA – GRUPPO FERROVIE DELLO STATO</b>	
<b>POSTE ITALIANE – PRESIDIO PROTEZIONE E DIFESA CIVILE</b>	

**VARI**

	<b>STRADA DEI PARCHI S.p.A. Autostrade A/24 e A/25</b>
<b>X</b>	<b>AIPO - AGENZIA INTERREGIONALE PER IL PO</b>
<b>X</b>	<b>CENTRO GEOGRAFICO PREALPINO</b>

**AVVISO N.° 16062**  
**Prot. N° RIA/29565 del 10/06/2016**

**OGGETTO: AVVISO DI CONDIZIONI METEOROLOGICHE AVVERSE**

RIFE./ **DIRETTIVA PRESIDENTE DEL CONSIGLIO DEI MINISTRI 27-2-2004. "INDIRIZZI OPERATIVI PER LA GESTIONE ORGANIZZATIVA E FUNZIONALE DEL SISTEMA DI ALLERTAMENTO NAZIONALE E REGIONALE PER IL RISCHIO IDROGEOLOGICO E IDRAULICO AI FINI DI PROTEZIONE CIVILE".**

1. DALLA PROSSIMA NOTTE IL PASSAGGIO DI UN MINIMO SULL'EUROPA CENTRALE DETERMINERA' NUOVE CONDIZIONI DI SPICCATO INSTABILITA' SULLE AREE ALPINE E PREALPINE E SULLE PROSPICIENTI ZONE PIANEGGIANTI DEL NORD ITALIA.
2. PER QUANTO ESPOSTO NEL BOLLETTINO DI VIGILANZA METEOROLOGICA NAZIONALE DI OGGI, VENERDI 10 GIUGNO 2016; SULLA BASE DELLA CONCERTAZIONE SINOTTICA DI OGGI, NELL'AMBITO DEL GRUPPO TECNICO CON IL SERVIZIO METEOROLOGICO DELL'AERONAUTICA MILITARE E I SETTORI METEO DEI CENTRI FUNZIONALI DELLE REGIONI PIEMONTE ED EMILIA-ROMAGNA; PRESO ATTO DEGLI AVVISI METEO EMESSI DALLE REGIONI PIEMONTE E FRIULI VENEZIA GIULIA; PRESO ATTO DELLA SEGNALAZIONE METEO EMESSA DALLA REGIONE VENETO; PRESO ATTO DEL BOLLETTINO DI VIGILANZA METEOROLOGICA EMESSO DALLA REGIONE LOMBARDIA; TENUTO CONTO DELL'AVVISO METEO EMESSO DAL C.N.M.C.A.; SULLA BASE DEI MODELLI E DELLE INFORMAZIONI DISPONIBILI, ALLE ORE 15.30 DI OGGI, VENERDI 10 GIUGNO 2016, SI EMETTE IL SEGUENTE:

**AVVISO DI CONDIZIONI METEOROLOGICHE AVVERSE**

**"DALLE PRIME ORE DI DOMANI, SABATO 11 GIUGNO 2016, E PER LE SUCCESSIVE 18-24 ORE, SI PREVEDONO PRECIPITAZIONI, A PREVALENTE CARATTERE DI ROVESCIO O TEMPORALE, SU PIEMONTE E LOMBARDIA, SPECIE SUI SETTORI SETTENTRIONALI, IN ESTENSIONE DALLA MATTINATA AL VENETO E SUCCESSIVAMENTE AL FRIULI VENEZIA GIULIA.**

**I FENOMENI SARANNO ACCOMPAGNATI DA ROVESCII DI FORTE INTENSITA', FREQUENTE ATTIVITA' ELETTRICA, LOCALI GRANDINATE E FORTI RAFFICHE DI VENTO."**

3. PER LE REGIONI INTERESSATE SI CONFERMANO LE RACCOMANDAZIONI CONTENUTE NELLA DIRETTIVA A RIFERIMENTO.
4. QUESTO DIPARTIMENTO SEGUIRA' L'EVOLVERSI DELLA SITUAZIONE TRAMITE I SUCCESSIVI BOLLETTINI DI VIGILANZA EMESSI SUL SITO INTERNET <http://www.protezionecivile.gov.it/>, AI QUALI SI PREGA DI PORRE ATTENZIONE.
5. AI DIRETTI DESTINATARI DEL PRESENTE MESSAGGIO SI COMUNICA CHE IN CASO DI INVIO A MEZZO FAX/FAX SERVER, LA RICEVUTA DI TRASMISSIONE RAPPRESENTERA', PER QUESTO DIPARTIMENTO, LA CERTIFICAZIONE DELL'AVVENUTA NOTIFICA.

ROMA, 10 giugno 2016

IL DIRETTORE DELL'UFFICIO  
**Roberto Oreficini Rosi**  
FIRMA AUTOGRAFA OMESSA AI SENSI DELL'ART. 3.C.2  
D.LGS 12/02/1993 N.3



**AVVISO N.° 16063  
PROT N° RIA/0029688 DEL 11/06/2016**



## **PRESIDENZA DEL CONSIGLIO DEI MINISTRI DIPARTIMENTO DELLA PROTEZIONE CIVILE**

**DA: DIPARTIMENTO PROTEZIONE CIVILE – VIA ULPIANO, 11 00193 ROMA**

**AI RESPONSABILI PROTEZIONE CIVILE CENTRI FUNZIONALI E SERV. METEO REGIONI:  
UMBRIA, LAZIO, ABRUZZO, MOLISE, CAMPANIA E PUGLIA.**

**ALLE PREFETTURA – UFFICI TERRITORIALI DI GOVERNO DI:  
UMBRIA, LAZIO, ABRUZZO, MOLISE E PUGLIA.**

**PER CONOSCENZA ALLE PREFETTURE – UFFICI TERRITORIALI DI GOVERNO DI:  
CAMPANIA.**

<b>AMMINISTRAZIONI STATALI</b>	<b>COMANDO GENERALE DELL'ARMA DEI CARABINIERI – II REPARTO SM UFFICIO OPERAZIONI</b>
	<b>COMANDO TRUPPE ALPINE METEOMONT</b>
	<b>MINISTERO DELL'INTERNO – DIPARTIMENTO DEI VIGILI DEL FUOCO SOCCORSO PUBBLICO E DIFESA CIVILE – DIREZIONE CENTRALE PER LA DIFESA CIVILE E LE POLITICHE DI PROTEZIONE CIVILE – CENTRO OPERATIVO NAZIONALE</b>
	<b>MINISTERO DELL'INTERNO – DIPARTIMENTO DELLA PUBBLICA SICUREZZA – DIREZIONE CENTRALE POLIZIA STRADALE E FERROVIARIA – SERVIZIO POLIZIA STRADALE</b>
	<b>MINISTERO DELLA DIFESA – AERONAUTICA MILITARE – STATO MAGGIORE DELL'AERONAUTICA – USAM</b>
	<b>MINISTERO DELLA DIFESA – AERONAUTICA MILITARE – CNMCA - SALA OPERATIVA</b>
	<b>MINISTERO DELLA DIFESA – COMANDO FORZE DI DIFESA INTERREGIONALE NORD</b>
	<b>MINISTERO DELLA DIFESA – COMANDO FORZE DI DIFESA INTERREGIONALE SUD</b>
	<b>MINISTERO DELLA DIFESA – STATO MAGGIORE – COI</b>
	<b>MINISTERO DELLA DIFESA – STATO MAGGIORE DIFESA – COMANDO C4</b>
	<b>MINISTERO DELLA GIUSTIZIA- DIPARTIMENTO DELL'AMMINISTRAZIONE PENITENZIARIA CORPO DELLA POLIZIA PENITENZIARIA- SALA OPERATIVA</b>
	<b>MINISTERO DELLE INFRASTRUTTURE E TRASPORTI - COMANDO GENERALE CAPITANERIE DI PORTO – SALA OPERATIVA</b>
	<b>MINISTERO DELLE INFRASTRUTTURE E TRASPORTI – DIPARTIMENTO PER LE INFRASTRUTTURE GLI AFFARI GENERALI ED IL PERSONALE – DIREZIONE GENERALE DEL PERSONALE E DEGLI AFFARI GENERALI – DIVISIONE 5 – UFFICIO TECNICO E LOGISTICA</b>
	<b>MINISTERO DELLE INFRASTRUTTURE E TRASPORTI – DIREZIONE GENERALE DIGHE INFRASTRUTTURE IDRICHE ED ELETTRICHE</b>
	<b>MINISTERO DELLE POLITICHE AGRICOLE E FORESTALI – CORPO FORESTALE DELLO STATO - SALA OPERATIVA METEOMONT</b>
	<b>MINISTERO DELLE POLITICHE AGRICOLE E FORESTALI – CORPO FORESTALE DELLO STATO - DIVISIONE 3 – SERVIZIO METEOMONT</b>
	<b>ISPRA</b>

**AVVISO N.° 16063  
PROT N° RIA/0029688 DEL 11/06/2016**

<b>SERVIZI PUBBLICI</b>	<b>2Iretegas S.p.A.</b>
	<b>CIMA Research Foundation International Centre On Environmental Monitoring</b>
	<b>ENEL</b>
	<b>TERNA S.p.A. - RETE ELETTRICA NAZIONALE</b>
	<b>ENAV S.p.A.</b>
	<b>ENAV S.p.A. - Direzione Servizi Navigazione – Funzione Meteorologica</b>
	<b>ENAV S.p.A. - Settore Gestione Operativa</b>
	<b>ENAV S.p.A. - UPM ROMA</b>
	<b>ENAV S.p.A. - UPM MILANO</b>
	<b>ENAC – UFFICIO SALA CRISI E GESTIONE EVENTI</b>
	<b>AISCAT – ASSOCIAZIONE ITALIANA CONCESSIONARIE AUTOSTRAD E TRAFORI</b>
	<b>AUTOSTRAD PER L'ITALIA</b>
	<b>ANAS</b>
	<b>TELECOM – SECURITY CRISIS MANAGEMENT – PROTEZIONE CIVILE</b>
	<b>VODAFONE OMNITEL B.V. – SECURITY</b>
	<b>WIND</b>
<b>TRENITALIA – GRUPPO FERROVIE DELLO STATO</b>	
<b>POSTE ITALIANE – PRESIDIO PROTEZIONE E DIFESA CIVILE</b>	

**VARI**

<b>x</b>	<b>STRADA DEI PARCHI S.p.A. Autostrade A/24 e A/25</b>
	<b>AIPO - AGENZIA INTERREGIONALE PER IL PO</b>
	<b>CENTRO GEOGRAFICO PREALPINO</b>

**AVVISO N.° 16063  
PROT N° RIA/0029688 DEL 11/06/2016**

**OGGETTO: AVVISO DI CONDIZIONI METEOROLOGICHE AVVERSE**

RIFE./ **DIRETTIVA PRESIDENTE DEL CONSIGLIO DEI MINISTRI 27-2-2004. "INDIRIZZI OPERATIVI PER LA GESTIONE ORGANIZZATIVA E FUNZIONALE DEL SISTEMA DI ALLERTAMENTO NAZIONALE E REGIONALE PER IL RISCHIO IDROGEOLOGICO E IDRAULICO AI FINI DI PROTEZIONE CIVILE".**

1. DOMANI UNA VELOCE PERTURBAZIONE ATLANTICA INTERESSERA' LA NOSTRA PENISOLA CON FENOMENI DI INSTABILITA' PIU' FREQUENTI SU GRAN PARTE DELLE REGIONI CENTRALI E LOCALMENTE ANCHE AL SUD.
2. PER QUANTO ESPOSTO NEL BOLLETTINO DI VIGILANZA METEOROLOGICA NAZIONALE DI OGGI, SABATO 11 GIUGNO 2016; SULLA BASE DELLA CONCERTAZIONE SINOTTICA DI OGGI, NELL'AMBITO DEL GRUPPO TECNICO CON IL SERVIZIO METEOROLOGICO DELL'AERONAUTICA MILITARE E I SETTORI METEO DEI CENTRI FUNZIONALI DELLE REGIONI PIEMONTE ED EMILIA-ROMAGNA; PRESO ATTO DELL'AVVISO METEO EMESSE DELLA REGIONE CAMPANIA; TENUTO CONTO DELL'AVVISO METEO EMESSE DAL C.N.M.C.A.; SULLA BASE DEI MODELLI E DELLE INFORMAZIONI DISPONIBILI, ALLE ORE 14.30 DI OGGI, SABATO 11 GIUGNO 2016, SI EMETTE IL SEGUENTE:

**AVVISO DI CONDIZIONI METEOROLOGICHE AVVERSE**

**"DALLA MATTINA DI DOMANI, DOMENICA 12 GIUGNO 2016, E PER LE SUCCESSIVE 12-18 ORE, SI PREVEDONO PRECIPITAZIONI SPARSE, A PREVALENTE CARATTERE DI ROVESCIO O TEMPORALE, SU UMBRIA, LAZIO, ABRUZZO, MOLISE, CAMPANIA E PUGLIA CENTRO-SETTENTRIONALE.**

**I FENOMENI SARANNO ACCOMPAGNATI DA ROVESCII DI FORTE INTENSITA', FREQUENTE ATTIVITA' ELETTRICA, LOCALI GRANDINATE E FORTI RAFFICHE DI VENTO."**

3. PER LE REGIONI INTERESSATE SI CONFERMANO LE RACCOMANDAZIONI CONTENUTE NELLA DIRETTIVA A RIFERIMENTO.
4. QUESTO DIPARTIMENTO SEGUIRA' L'EVOLVERSI DELLA SITUAZIONE TRAMITE I SUCCESSIVI BOLLETTINI DI VIGILANZA EMESSE SUL SITO INTERNET <http://www.protezionecivile.gov.it/>, AI QUALI SI PREGA DI PORRE ATTENZIONE.
5. AI DIRETTI DESTINATARI DEL PRESENTE MESSAGGIO SI COMUNICA CHE IN CASO DI INVIO A MEZZO FAX/FAX SERVER, LA RICEVUTA DI TRASMISSIONE RAPPRESENTERA', PER QUESTO DIPARTIMENTO, LA CERTIFICAZIONE DELL'AVVENUTA NOTIFICA.

ROMA, 11 giugno 2016

IL DIRETTORE DELL'UFFICIO

**Roberto Oreficini Rosi**

FIRMA AUTOGRAFA OMESSA AI SENSI DELL'ART. 3.C.2  
D.LGS 12/02/1993 N.3

**AVVISO N.° 16064**  
**PROT N° RIA/ DEL 14/06/2016**  
*Presidenza del Consiglio dei Ministri*  
**DIPARTIMENTO PROTEZIONE CIVILE**  
 Prot n° RIA/0030047  
 del 14/06/2016  
 ----- USCITA -----



**PRESIDENZA DEL CONSIGLIO DEI MINISTRI**  
**DIPARTIMENTO DELLA PROTEZIONE CIVILE**

**DA: DIPARTIMENTO PROTEZIONE CIVILE – VIA ULPIANO, 11 00193 ROMA**

**AI RESPONSABILI PROTEZIONE CIVILE CENTRI FUNZIONALI E SERV. METEO REGIONI:**  
**PIEMONTE, LOMBARDIA, VENETO E FRIULI VENEZIA GIULIA.**

**ALLE PREFETTURA – UFFICI TERRITORIALI DI GOVERNO DI:**

**PER CONOSCENZA ALLE PREFETTURE – UFFICI TERRITORIALI DI GOVERNO DI:**  
**PIEMONTE, LOMBARDIA, VENETO E FRIULI VENEZIA GIULIA.**

<b>AMMINISTRAZIONI STATALI</b>	<b>COMANDO GENERALE DELL'ARMA DEI CARABINIERI – II REPARTO SM UFFICIO OPERAZIONI</b>
	<b>COMANDO TRUPPE ALPINE METEOMONT</b>
	<b>MINISTERO DELL'INTERNO – DIPARTIMENTO DEI VIGILI DEL FUOCO SOCCORSO PUBBLICO E DIFESA CIVILE – DIREZIONE CENTRALE PER LA DIFESA CIVILE E LE POLITICHE DI PROTEZIONE CIVILE – CENTRO OPERATIVO NAZIONALE</b>
	<b>MINISTERO DELL'INTERNO – DIPARTIMENTO DELLA PUBBLICA SICUREZZA – DIREZIONE CENTRALE POLIZIA STRADALE E FERROVIARIA – SERVIZIO POLIZIA STRADALE</b>
	<b>MINISTERO DELLA DIFESA – AERONAUTICA MILITARE – STATO MAGGIORE DELL'AERONAUTICA – USAM</b>
	<b>MINISTERO DELLA DIFESA – AERONAUTICA MILITARE – CNMCA – SALA OPERATIVA</b>
	<b>MINISTERO DELLA DIFESA – COMANDO FORZE DI DIFESA INTERREGIONALE NORD</b>
	<b>MINISTERO DELLA DIFESA – COMANDO FORZE DI DIFESA INTERREGIONALE SUD</b>
	<b>MINISTERO DELLA DIFESA – STATO MAGGIORE – COI</b>
	<b>MINISTERO DELLA DIFESA – STATO MAGGIORE DIFESA – COMANDO C4</b>
	<b>MINISTERO DELLA GIUSTIZIA- DIPARTIMENTO DELL'AMMINISTRAZIONE PENITENZIARIA CORPO DELLA POLIZIA PENITENZIARIA- SALA OPERATIVA</b>
	<b>MINISTERO DELLE INFRASTRUTTURE E TRASPORTI – COMANDO GENERALE CAPITANERIE DI PORTO – SALA OPERATIVA</b>
	<b>MINISTERO DELLE INFRASTRUTTURE E TRASPORTI – DIPARTIMENTO PER LE INFRASTRUTTURE GLI AFFARI GENERALI ED IL PERSONALE – DIREZIONE GENERALE DEL PERSONALE E DEGLI AFFARI GENERALI – DIVISIONE 5 – UFFICIO TECNICO E LOGISTICA</b>
	<b>MINISTERO DELLE INFRASTRUTTURE E TRASPORTI – DIREZIONE GENERALE DIGHE INFRASTRUTTURE IDRICHE ED ELETTRICHE</b>
	<b>MINISTERO DELLE POLITICHE AGRICOLE E FORESTALI – CORPO FORESTALE DELLO STATO – SALA OPERATIVA METEOMONT</b>
	<b>MINISTERO DELLE POLITICHE AGRICOLE E FORESTALI – CORPO FORESTALE DELLO STATO – DIVISIONE 3 – SERVIZIO METEOMONT</b>
<b>ISPRA</b>	

**AVVISO N.° 16064**  
**PROT N° RIA/ DEL 14/06/2016**  
*Presidenza del Consiglio dei Ministri*  
**DIPARTIMENTO PROTEZIONE CIVILE**  
 Prot n° RIA/0030047  
 del 14/06/2016  
 USCITA -----

<b>SERVIZI PUBBLICI</b>	<b>2Iretegas S.p.A.</b>
	<b>CIMA Research Foundation International Centre On Environmental Monitoring</b>
	<b>ENEL</b>
	<b>TERNA S.p.A. - RETE ELETTRICA NAZIONALE</b>
	<b>ENAV S.p.A.</b>
	<b>ENAV S.p.A. - Direzione Servizi Navigazione – Funzione Meteorologica</b>
	<b>ENAV S.p.A. - Settore Gestione Operativa</b>
	<b>ENAV S.p.A. - UPM ROMA</b>
	<b>ENAV S.p.A. - UPM MILANO</b>
	<b>ENAC – UFFICIO SALA CRISI E GESTIONE EVENTI</b>
	<b>AISCAT – ASSOCIAZIONE ITALIANA CONCESSIONARIE AUTOSTRAD E TRAFORI</b>
	<b>AUTOSTRAD PER L'ITALIA</b>
	<b>ANAS</b>
	<b>TELECOM – SECURITY CRISIS MANAGEMENT – PROTEZIONE CIVILE</b>
	<b>VODAFONE OMNITEL B.V. – SECURITY</b>
	<b>WIND</b>
	<b>TRENITALIA – GRUPPO FERROVIE DELLO STATO</b>
	<b>POSTE ITALIANE – PRESIDIO PROTEZIONE E DIFESA CIVILE</b>

**VARI**

	<b>STRADA DEI PARCHI S.p.A. Autostrade A/24 e A/25</b>
<b>X</b>	<b>AIPO - AGENZIA INTERREGIONALE PER IL PO</b>
<b>X</b>	<b>CENTRO GEOGRAFICO PREALPINO</b>

**AVVISO N.° 16064**  
**PROT N° RIA/** **DEL 14/06/2016**  
*Presidenza del Consiglio dei Ministri*  
**DIPARTIMENTO PROTEZIONE CIVILE**  
**Prot n° RIA/0030047**  
**del 14/06/2016**  
----- **USCITA**

**OGGETTO: AVVISO DI CONDIZIONI METEOROLOGICHE AVVERSE**

RIFE././ DIRETTIVA PRESIDENTE DEL CONSIGLIO DEI MINISTRI 27-2-2004. "INDIRIZZI OPERATIVI PER LA GESTIONE ORGANIZZATIVA E FUNZIONALE DEL SISTEMA DI ALLERTAMENTO NAZIONALE E REGIONALE PER IL RISCHIO IDROGEOLOGICO E IDRAULICO AI FINI DI PROTEZIONE CIVILE".

1. UNA SACCATURA ATLANTICA INTERESSERA' DAL POMERIGGIO DI OGGI LE REGIONI SETTENTRIONALI ITALIANE, CON ROVESCII E TEMPORALI LOCALMENTE FORTI.
2. PER QUANTO ESPOSTO NEL BOLLETTINO DI VIGILANZA METEOROLOGICA NAZIONALE DI IERI, LUNEDI 13 GIUGNO 2016; SULLA BASE DELLA CONCERTAZIONE SINOTTICA DI OGGI, NELL'AMBITO DEL GRUPPO TECNICO CON IL SERVIZIO METEOROLOGICO DELL'AERONAUTICA MILITARE E I SETTORI METEO DEI CENTRI FUNZIONALI DELLE REGIONI PIEMONTE ED EMILIA-ROMAGNA; PRESO ATTO DEGLI AVVISI METEO EMESSI DALLE REGIONI PIEMONTE, LOMBARDIA E FRIULI VENEZIA GIULIA; TENUTO CONTO DELLA SEGNALAZIONE METEO EMESSA DALLA REGIONE VENETO; TENUTO CONTO DELL'AVVISO METEO EMESSO DAL C.N.M.C.A.; SULLA BASE DEI MODELLI E DELLE INFORMAZIONI DISPONIBILI, ALLE ORE 12.00 DI OGGI, MARTEDI 14 GIUGNO 2016, SI EMETTE IL SEGUENTE:

**AVVISO DI CONDIZIONI METEOROLOGICHE AVVERSE**

**"DAL POMERIGGIO DI OGGI, MARTEDI 14 GIUGNO 2016, E PER LE SUCCESSIVE 18-24 ORE, SI PREVEDONO PRECIPITAZIONI SPARSE, A PREVALENTE CARATTERE DI ROVESCIO O TEMPORALE, SU PIEMONTE, LOMBARDIA, VENETO E FRIULI VENEZIA GIULIA. I FENOMENI SARANNO ACCOMPAGNATI DA ROVESCII DI FORTE INTENSITA', FREQUENTE ATTIVITA' ELETTRICA, LOCALI GRANDINATE E FORTI RAFFICHE DI VENTO."**

3. PER LE REGIONI INTERESSATE SI CONFERMANO LE RACCOMANDAZIONI CONTENUTE NELLA DIRETTIVA A RIFERIMENTO.
4. QUESTO DIPARTIMENTO SEGUIRA' L'EVOLVERSI DELLA SITUAZIONE TRAMITE I SUCCESSIVI BOLLETTINI DI VIGILANZA EMESSI SUL SITO INTERNET <http://www.protezionecivile.gov.it/>, AI QUALI SI PREGA DI PORRE ATTENZIONE.
5. AI DIRETTI DESTINATARI DEL PRESENTE MESSAGGIO SI COMUNICA CHE IN CASO DI INVIO A MEZZO FAX/FAX SERVER, LA RICEVUTA DI TRASMISSIONE RAPPRESENTERA', PER QUESTO DIPARTIMENTO, LA CERTIFICAZIONE DELL'AVVENUTA NOTIFICA.

ROMA, 14 giugno 2016

IL DIRETTORE DELL'UFFICIO  
**Roberto Oreficini Rosi**  
FIRMA AUTOGRAFA OMESSA AI SENSI DELL'ART. 3.C.2  
D.LGS 12/02/1993 N.3

*Roberto Oreficini Rosi*

**AVVISO N.° 16065**  
**Prot. n. RIA/30473 DEL 15.06.2016**



## **PRESIDENZA DEL CONSIGLIO DEI MINISTRI**

### **DIPARTIMENTO DELLA PROTEZIONE CIVILE**

**DA: DIPARTIMENTO PROTEZIONE CIVILE – VIA ULPIANO, 11 00193 ROMA**

**AI RESPONSABILI PROTEZIONE CIVILE CENTRI FUNZIONALI E SERV. METEO REGIONI:**  
**PIEMONTE, LOMBARDIA, VENETO E FRIULI VENEZIA GIULIA.**

**ALLE PREFETTURA – UFFICI TERRITORIALI DI GOVERNO DI:**

**PER CONOSCENZA ALLE PREFETTURE – UFFICI TERRITORIALI DI GOVERNO DI:**  
**PIEMONTE, LOMBARDIA, VENETO E FRIULI VENEZIA GIULIA.**

<b>AMMINISTRAZIONI STATALI</b>	<b>COMANDO GENERALE DELL'ARMA DEI CARABINIERI – II REPARTO SM UFFICIO OPERAZIONI</b>
	<b>COMANDO TRUPPE ALPINE METEOMONT</b>
	<b>MINISTERO DELL'INTERNO – DIPARTIMENTO DEI VIGILI DEL FUOCO SOCCORSO PUBBLICO E DIFESA CIVILE – DIREZIONE CENTRALE PER LA DIFESA CIVILE E LE POLITICHE DI PROTEZIONE CIVILE – CENTRO OPERATIVO NAZIONALE</b>
	<b>MINISTERO DELL'INTERNO – DIPARTIMENTO DELLA PUBBLICA SICUREZZA – DIREZIONE CENTRALE POLIZIA STRADALE E FERROVIARIA – SERVIZIO POLIZIA STRADALE</b>
	<b>MINISTERO DELLA DIFESA – AERONAUTICA MILITARE – STATO MAGGIORE DELL'AERONAUTICA – USAM</b>
	<b>MINISTERO DELLA DIFESA – AERONAUTICA MILITARE – CNMCA - SALA OPERATIVA</b>
	<b>MINISTERO DELLA DIFESA – COMANDO FORZE DI DIFESA INTERREGIONALE NORD</b>
	<b>MINISTERO DELLA DIFESA – COMANDO FORZE DI DIFESA INTERREGIONALE SUD</b>
	<b>MINISTERO DELLA DIFESA – STATO MAGGIORE – COI</b>
	<b>MINISTERO DELLA DIFESA – STATO MAGGIORE DIFESA – COMANDO C4</b>
	<b>MINISTERO DELLA GIUSTIZIA- DIPARTIMENTO DELL'AMMINISTRAZIONE PENITENZIARIA CORPO DELLA POLIZIA PENITENZIARIA- SALA OPERATIVA</b>
	<b>MINISTERO DELLE INFRASTRUTTURE E TRASPORTI - COMANDO GENERALE CAPITANERIE DI PORTO – SALA OPERATIVA</b>
	<b>MINISTERO DELLE INFRASTRUTTURE E TRASPORTI – DIPARTIMENTO PER LE INFRASTRUTTURE GLI AFFARI GENERALI ED IL PERSONALE – DIREZIONE GENERALE DEL PERSONALE E DEGLI AFFARI GENERALI – DIVISIONE 5 – UFFICIO TECNICO E LOGISTICA</b>
	<b>MINISTERO DELLE INFRASTRUTTURE E TRASPORTI – DIREZIONE GENERALE DIGHE INFRASTRUTTURE IDRICHE ED ELETTRICHE</b>
	<b>MINISTERO DELLE POLITICHE AGRICOLE E FORESTALI – CORPO FORESTALE DELLO STATO - SALA OPERATIVA METEOMONT</b>
	<b>MINISTERO DELLE POLITICHE AGRICOLE E FORESTALI – CORPO FORESTALE DELLO STATO - DIVISIONE 3 – SERVIZIO METEOMONT</b>
	<b>ISPRA</b>

**AVVISO N.° 16065**  
**Prot. n. RIA/30473 DEL 15.06.2016**

<b>SERVIZI PUBBLICI</b>	<b>2Iretegas S.p.A.</b>
	<b>CIMA Research Foundation International Centre On Environmental Monitoring</b>
	<b>ENEL</b>
	<b>TERNA S.p.A. - RETE ELETTRICA NAZIONALE</b>
	<b>ENAV S.p.A.</b>
	<b>ENAV S.p.A. - Direzione Servizi Navigazione – Funzione Meteorologica</b>
	<b>ENAV S.p.A. - Settore Gestione Operativa</b>
	<b>ENAV S.p.A. - UPM ROMA</b>
	<b>ENAV S.p.A. - UPM MILANO</b>
	<b>ENAC – UFFICIO SALA CRISI E GESTIONE EVENTI</b>
	<b>AISCAT – ASSOCIAZIONE ITALIANA CONCESSIONARIE AUTOSTRAD E TRAFORI</b>
	<b>AUTOSTRAD E PER L'ITALIA</b>
	<b>ANAS</b>
	<b>TELECOM – SECURITY CRISIS MANAGEMENT – PROTEZIONE CIVILE</b>
	<b>VODAFONE OMNITEL B.V. – SECURITY</b>
	<b>WIND</b>
<b>TRENITALIA – GRUPPO FERROVIE DELLO STATO</b>	
<b>POSTE ITALIANE – PRESIDIO PROTEZIONE E DIFESA CIVILE</b>	

**VARI**

	<b>STRADA DEI PARCHI S.p.A. Autostrade A/24 e A/25</b>
<b>X</b>	<b>AIPO - AGENZIA INTERREGIONALE PER IL PO</b>
<b>X</b>	<b>CENTRO GEOGRAFICO PREALPINO</b>



**AVVISO N.° 16065**  
**Prot. n. RIA/30473 DEL 15.06.2016**

**OGGETTO: AVVISO DI CONDIZIONI METEOROLOGICHE AVVERSE**

RIFE././ **DIRETTIVA PRESIDENTE DEL CONSIGLIO DEI MINISTRI 27-2-2004. "INDIRIZZI OPERATIVI PER LA GESTIONE ORGANIZZATIVA E FUNZIONALE DEL SISTEMA DI ALLERTAMENTO NAZIONALE E REGIONALE PER IL RISCHIO IDROGEOLOGICO E IDRAULICO AI FINI DI PROTEZIONE CIVILE".**

1. UNA PROFONDA SACCATURA SULL'EUROPA OCCIDENTALE CONVOGLIERA' FLUSSI UMIDI E PARTICOLARMENTE INSTABILI SULLE NOSTRE REGIONI SETTENTRIONALI DETERMINANDO PRECIPITAZIONI PERSISTENTI ED INTENSE SUI SETTORI ALPINI E PREALPINI.
2. PER QUANTO ESPOSTO NEL BOLLETTINO DI VIGILANZA METEOROLOGICA NAZIONALE DI OGGI, MERCOLEDI 15 GIUGNO 2016; SULLA BASE DELLA CONCERTAZIONE SINOTTICA DI OGGI, NELL'AMBITO DEL GRUPPO TECNICO CON IL SERVIZIO METEOROLOGICO DELL'AERONAUTICA MILITARE E I SETTORI METEO DEI CENTRI FUNZIONALI DELLE REGIONI PIEMONTE ED EMILIA-ROMAGNA; PRESO ATTO DEGLI AVVISI METEO EMESSI DALLE REGIONI PIEMONTE, LOMBARDIA E FRIULI VENEZIA GIULIA; TENUTO CONTO DELLA SEGNALAZIONE METEO EMESSA DALLA REGIONE VENETO; TENUTO CONTO DELL'AVVISO METEO EMESSO DAL C.N.M.C.A.; SULLA BASE DEI MODELLI E DELLE INFORMAZIONI DISPONIBILI, ALLE ORE 15.00 DI OGGI, MERCOLEDI 15 GIUGNO 2016, SI EMETTE IL SEGUENTE:

**AVVISO DI CONDIZIONI METEOROLOGICHE AVVERSE**

**"DALLA SERA DI OGGI, MERCOLEDI 15 GIUGNO 2016, E PER LE SUCCESSIVE 24-36 ORE, SI PREVEDONO PRECIPITAZIONI DA SPARSE A DIFFUSE, A PREVALENTE CARATTERE DI ROVESCIO O TEMPORALE, DAPPRIMA SU PIEMONTE E LOMBARDIA, IN SUCCESSIVA ESTENSIONE A VENETO E FRIULI VENEZIA GIULIA. I FENOMENI SARANNO ACCOMPAGNATI DA ROVESCI DI FORTE INTENSITA', FREQUENTE ATTIVITA' ELETTRICA, LOCALI GRANDINATE E FORTI RAFFICHE DI VENTO."**

3. PER LE REGIONI INTERESSATE SI CONFERMANO LE RACCOMANDAZIONI CONTENUTE NELLA DIRETTIVA A RIFERIMENTO.
4. QUESTO DIPARTIMENTO SEGUIRA' L'EVOLVERSI DELLA SITUAZIONE TRAMITE I SUCCESSIVI BOLLETTINI DI VIGILANZA EMESSI SUL SITO INTERNET <http://www.protezionecivile.gov.it/>, AI QUALI SI PREGA DI PORRE ATTENZIONE.
5. AI DIRETTI DESTINATARI DEL PRESENTE MESSAGGIO SI COMUNICA CHE IN CASO DI INVIO A MEZZO FAX/FAX SERVER, LA RICEVUTA DI TRASMISSIONE RAPPRESENTERA', PER QUESTO DIPARTIMENTO, LA CERTIFICAZIONE DELL'AVVENUTA NOTIFICA.

ROMA, 15 giugno 2016

IL DIRETTORE DELL'UFFICIO

**Roberto Oreficini Rosi**

FIRMA AUTOGRAFA OMESSA AI SENSI DELL'ART. 3.C.2  
D.LGS 12/02/1993 N.3

**AVVISO N.° 16066**  
**Prot. n. RIA/31058 DEL 18.06.2016**



## **PRESIDENZA DEL CONSIGLIO DEI MINISTRI**

### **DIPARTIMENTO DELLA PROTEZIONE CIVILE**

**DA: DIPARTIMENTO PROTEZIONE CIVILE – VIA ULPIANO, 11 00193 ROMA**

**AI RESPONSABILI PROTEZIONE CIVILE CENTRI FUNZIONALI E SERV. METEO REGIONI:**  
**PIEMONTE, LOMBARDIA, EMILIA ROMAGNA, TOSCANA, UMBRIA, LAZIO, ABRUZZO, MOLISE, PUGLIA E BASILICATA.**

**ALLE PREFETTURA – UFFICI TERRITORIALI DI GOVERNO DI:**  
**UMBRIA, LAZIO, ABRUZZO, MOLISE, PUGLIA E BASILICATA.**

**PER CONOSCENZA ALLE PREFETTURE – UFFICI TERRITORIALI DI GOVERNO DI:**  
**PIEMONTE, LOMBARDIA, EMILIA ROMAGNA E TOSCANA.**

<b>AMMINISTRAZIONI STATALI</b>	<b>COMANDO GENERALE DELL'ARMA DEI CARABINIERI – II REPARTO SM UFFICIO OPERAZIONI</b>
	<b>COMANDO TRUPPE ALPINE METEOMONT</b>
	<b>MINISTERO DELL'INTERNO – DIPARTIMENTO DEI VIGILI DEL FUOCO SOCCORSO PUBBLICO E DIFESA CIVILE – DIREZIONE CENTRALE PER LA DIFESA CIVILE E LE POLITICHE DI PROTEZIONE CIVILE – CENTRO OPERATIVO NAZIONALE</b>
	<b>MINISTERO DELL'INTERNO – DIPARTIMENTO DELLA PUBBLICA SICUREZZA – DIREZIONE CENTRALE POLIZIA STRADALE E FERROVIARIA – SERVIZIO POLIZIA STRADALE</b>
	<b>MINISTERO DELLA DIFESA – AERONAUTICA MILITARE – STATO MAGGIORE DELL'AERONAUTICA – USAM</b>
	<b>MINISTERO DELLA DIFESA – AERONAUTICA MILITARE – CNMCA - SALA OPERATIVA</b>
	<b>MINISTERO DELLA DIFESA – COMANDO FORZE DI DIFESA INTERREGIONALE NORD</b>
	<b>MINISTERO DELLA DIFESA – COMANDO FORZE DI DIFESA INTERREGIONALE SUD</b>
	<b>MINISTERO DELLA DIFESA – STATO MAGGIORE – COI</b>
	<b>MINISTERO DELLA DIFESA – STATO MAGGIORE DIFESA – COMANDO C4</b>
	<b>MINISTERO DELLA GIUSTIZIA- DIPARTIMENTO DELL'AMMINISTRAZIONE PENITENZIARIA CORPO DELLA POLIZIA PENITENZIARIA- SALA OPERATIVA</b>
	<b>MINISTERO DELLE INFRASTRUTTURE E TRASPORTI - COMANDO GENERALE CAPITANERIE DI PORTO – SALA OPERATIVA</b>
	<b>MINISTERO DELLE INFRASTRUTTURE E TRASPORTI – DIPARTIMENTO PER LE INFRASTRUTTURE GLI AFFARI GENERALI ED IL PERSONALE – DIREZIONE GENERALE DEL PERSONALE E DEGLI AFFARI GENERALI – DIVISIONE 5 – UFFICIO TECNICO E LOGISTICA</b>
	<b>MINISTERO DELLE INFRASTRUTTURE E TRASPORTI – DIREZIONE GENERALE DIGE INFRASTRUTTURE IDRICHE ED ELETTRICHE</b>
	<b>MINISTERO DELLE POLITICHE AGRICOLE E FORESTALI – CORPO FORESTALE DELLO STATO - SALA OPERATIVA METEOMONT</b>
	<b>MINISTERO DELLE POLITICHE AGRICOLE E FORESTALI – CORPO FORESTALE DELLO STATO - DIVISIONE 3 – SERVIZIO METEOMONT</b>
	<b>ISPRA</b>

**AVVISO N.° 16066**  
**Prot. n. RIA/31058 DEL 18.06.2016**

<b>SERVIZI PUBBLICI</b>	<b>2Iretegas S.p.A.</b>
	<b>CIMA Research Foundation International Centre On Environmental Monitoring</b>
	<b>ENEL</b>
	<b>TERNA S.p.A. - RETE ELETTRICA NAZIONALE</b>
	<b>ENAV S.p.A.</b>
	<b>ENAV S.p.A. - Direzione Servizi Navigazione – Funzione Meteorologica</b>
	<b>ENAV S.p.A. - Settore Gestione Operativa</b>
	<b>ENAV S.p.A. - UPM ROMA</b>
	<b>ENAV S.p.A. - UPM MILANO</b>
	<b>ENAC – UFFICIO SALA CRISI E GESTIONE EVENTI</b>
	<b>AISCAT – ASSOCIAZIONE ITALIANA CONCESSIONARIE AUTOSTRAD E TRAFORI</b>
	<b>AUTOSTRAD E PER L'ITALIA</b>
	<b>ANAS</b>
	<b>TELECOM – SECURITY CRISIS MANAGEMENT – PROTEZIONE CIVILE</b>
	<b>VODAFONE OMNITEL B.V. – SECURITY</b>
	<b>WIND</b>
<b>TRENITALIA – GRUPPO FERROVIE DELLO STATO</b>	
<b>POSTE ITALIANE – PRESIDIO PROTEZIONE E DIFESA CIVILE</b>	

**VARI**

<b>X</b>	<b>STRADA DEI PARCHI S.p.A. Autostrade A/24 e A/25</b>
<b>X</b>	<b>AIPO - AGENZIA INTERREGIONALE PER IL PO</b>
<b>X</b>	<b>CENTRO GEOGRAFICO PREALPINO</b>

**AVVISO N.° 16066**  
**Prot. n. RIA/31058 DEL 18.06.2016**

**OGGETTO: AVVISO DI CONDIZIONI METEOROLOGICHE AVVERSE**

RIFE././ **DIRETTIVA PRESIDENTE DEL CONSIGLIO DEI MINISTRI 27-2-2004. "INDIRIZZI OPERATIVI PER LA GESTIONE ORGANIZZATIVA E FUNZIONALE DEL SISTEMA DI ALLERTAMENTO NAZIONALE E REGIONALE PER IL RISCHIO IDROGEOLOGICO E IDRAULICO AI FINI DI PROTEZIONE CIVILE".**

1. UNA SACCATURA PROVENIENTE DALLA FRANCIA SI PORTERA' NELLA PROSSIMA NOTTE SUL MEDITERRANEO OCCIDENTALE ED INTERESSERA' NELLA GIORNATA DI DOMENICA TUTTA LA NOSTRA PENISOLA.
2. PER QUANTO ESPOSTO NEL BOLLETTINO DI VIGILANZA METEOROLOGICA NAZIONALE DI OGGI, SABATO 18 GIUGNO 2016; SULLA BASE DELLA CONCERTAZIONE SINOTTICA DI OGGI, NELL'AMBITO DEL GRUPPO TECNICO CON IL SERVIZIO METEOROLOGICO DELL'AERONAUTICA MILITARE E I SETTORI METEO DEI CENTRI FUNZIONALI DELLE REGIONI PIEMONTE ED EMILIA-ROMAGNA; PRESO ATTO DEGLI AVVISI METEO EMESSI DALLE REGIONI PIEMONTE, LOMBARDIA, EMILIA ROMAGNA E TOSCANA; TENUTO CONTO DELL'AVVISO METEO EMESSO DAL C.N.M.C.A.; SULLA BASE DEI MODELLI E DELLE INFORMAZIONI DISPONIBILI, ALLE ORE 14.15 DI OGGI, SABATO 18 GIUGNO 2016, SI EMETTE IL SEGUENTE:

**AVVISO DI CONDIZIONI METEOROLOGICHE AVVERSE**

**"DAL POMERIGGIO DI OGGI, SABATO 18 GIUGNO 2016, E PER LE SUCCESSIVE 12-18 ORE, SI PREVEDONO PRECIPITAZIONI SPARSE, ANCHE A CARATTERE DI ROVESCIO O TEMPORALE, SU PIEMONTE E LOMBARDIA.**

**DAL PRIMO MATTINO DI DOMANI, DOMENICA 19 GIUGNO 2016, E PER LE SUCCESSIVE 24-36 ORE, SI PREVEDONO PRECIPITAZIONI SPARSE, ANCHE A CARATTERE DI ROVESCIO O TEMPORALE, SU EMILIA ROMAGNA, TOSCANA, UMBRIA, LAZIO, ABRUZZO, MOLISE, PUGLIA E BASILICATA, IN PARTICOLARE SUI SETTORI INTERNI.**

**I FENOMENI SARANNO ACCOMPAGNATI DA ROVESCI DI FORTE INTENSITA', FREQUENTE ATTIVITA' ELETTRICA, LOCALI GRANDINATE E FORTI RAFFICHE DI VENTO."**

3. PER LE REGIONI INTERESSATE SI CONFERMANO LE RACCOMANDAZIONI CONTENUTE NELLA DIRETTIVA A RIFERIMENTO.
4. QUESTO DIPARTIMENTO SEGUIRA' L'EVOLVERSI DELLA SITUAZIONE TRAMITE I SUCCESSIVI BOLLETTINI DI VIGILANZA EMESSI SUL SITO INTERNET <http://www.protezionecivile.gov.it/>, AI QUALI SI PREGA DI PORRE ATTENZIONE.
5. AI DIRETTI DESTINATARI DEL PRESENTE MESSAGGIO SI COMUNICA CHE IN CASO DI INVIO A MEZZO FAX/FAX SERVER, LA RICEVUTA DI TRASMISSIONE RAPPRESENTERA', PER QUESTO DIPARTIMENTO, LA CERTIFICAZIONE DELL'AVVENUTA NOTIFICA.

ROMA, 18 giugno 2016

IL DIRETTORE DELL'UFFICIO

**Roberto Oreficini Rosi**

FIRMA AUTOGRAFA OMESSA AI SENSI DELL'ART. 3.C.2  
D.LGS 12/02/1993 N.3

**AVVISO N.° 16067**  
**Prot. n. RIA/31103 DEL 19.06.2016**



**PRESIDENZA DEL CONSIGLIO DEI MINISTRI**  
**DIPARTIMENTO DELLA PROTEZIONE CIVILE**

**DA: DIPARTIMENTO PROTEZIONE CIVILE – VIA ULPIANO, 11 00193 ROMA**

**AI RESPONSABILI PROTEZIONE CIVILE CENTRI FUNZIONALI E SERV. METEO REGIONI:**  
**MARCHE.**

**ALLE PREFETTURA – UFFICI TERRITORIALI DI GOVERNO DI:**

**PER CONOSCENZA ALLE PREFETTURE – UFFICI TERRITORIALI DI GOVERNO DI:**  
**MARCHE.**

<b>AMMINISTRAZIONI STATALI</b>	<b>COMANDO GENERALE DELL'ARMA DEI CARABINIERI – II REPARTO SM UFFICIO OPERAZIONI</b>
	<b>COMANDO TRUPPE ALPINE METEOMONT</b>
	<b>MINISTERO DELL'INTERNO – DIPARTIMENTO DEI VIGILI DEL FUOCO SOCCORSO PUBBLICO E DIFESA CIVILE – DIREZIONE CENTRALE PER LA DIFESA CIVILE E LE POLITICHE DI PROTEZIONE CIVILE – CENTRO OPERATIVO NAZIONALE</b>
	<b>MINISTERO DELL'INTERNO – DIPARTIMENTO DELLA PUBBLICA SICUREZZA – DIREZIONE CENTRALE POLIZIA STRADALE E FERROVIARIA – SERVIZIO POLIZIA STRADALE</b>
	<b>MINISTERO DELLA DIFESA – AERONAUTICA MILITARE – STATO MAGGIORE DELL'AERONAUTICA – USAM</b>
	<b>MINISTERO DELLA DIFESA – AERONAUTICA MILITARE – CNMCA - SALA OPERATIVA</b>
	<b>MINISTERO DELLA DIFESA – COMANDO FORZE DI DIFESA INTERREGIONALE NORD</b>
	<b>MINISTERO DELLA DIFESA – COMANDO FORZE DI DIFESA INTERREGIONALE SUD</b>
	<b>MINISTERO DELLA DIFESA – STATO MAGGIORE – COI</b>
	<b>MINISTERO DELLA DIFESA – STATO MAGGIORE DIFESA – COMANDO C4</b>
	<b>MINISTERO DELLA GIUSTIZIA- DIPARTIMENTO DELL'AMMINISTRAZIONE PENITENZIARIA CORPO DELLA POLIZIA PENITENZIARIA- SALA OPERATIVA</b>
	<b>MINISTERO DELLE INFRASTRUTTURE E TRASPORTI - COMANDO GENERALE CAPITANERIE DI PORTO – SALA OPERATIVA</b>
	<b>MINISTERO DELLE INFRASTRUTTURE E TRASPORTI – DIPARTIMENTO PER LE INFRASTRUTTURE GLI AFFARI GENERALI ED IL PERSONALE – DIREZIONE GENERALE DEL PERSONALE E DEGLI AFFARI GENERALI – DIVISIONE 5 – UFFICIO TECNICO E LOGISTICA</b>
	<b>MINISTERO DELLE INFRASTRUTTURE E TRASPORTI – DIREZIONE GENERALE DIGHE INFRASTRUTTURE IDRICHE ED ELETTRICHE</b>
	<b>MINISTERO DELLE POLITICHE AGRICOLE E FORESTALI – CORPO FORESTALE DELLO STATO - SALA OPERATIVA METEOMONT</b>
	<b>MINISTERO DELLE POLITICHE AGRICOLE E FORESTALI – CORPO FORESTALE DELLO STATO - DIVISIONE 3 – SERVIZIO METEOMONT</b>
<b>ISPRA</b>	

**AVVISO N.° 16067**  
**Prot. n. RIA/31103 DEL 19.06.2016**

<b>SERVIZI PUBBLICI</b>	<b>2Iretegas S.p.A.</b>
	<b>CIMA Research Foundation International Centre On Environmental Monitoring</b>
	<b>ENEL</b>
	<b>TERNA S.p.A. - RETE ELETTRICA NAZIONALE</b>
	<b>ENAV S.p.A.</b>
	<b>ENAV S.p.A. - Direzione Servizi Navigazione – Funzione Meteorologica</b>
	<b>ENAV S.p.A. - Settore Gestione Operativa</b>
	<b>ENAV S.p.A. - UPM ROMA</b>
	<b>ENAV S.p.A. - UPM MILANO</b>
	<b>ENAC – UFFICIO SALA CRISI E GESTIONE EVENTI</b>
	<b>AISCAT – ASSOCIAZIONE ITALIANA CONCESSIONARIE AUTOSTRAD E TRAFORI</b>
	<b>AUTOSTRAD E PER L'ITALIA</b>
	<b>ANAS</b>
	<b>TELECOM – SECURITY CRISIS MANAGEMENT – PROTEZIONE CIVILE</b>
	<b>VODAFONE OMNITEL B.V. – SECURITY</b>
	<b>WIND</b>
<b>TRENITALIA – GRUPPO FERROVIE DELLO STATO</b>	
<b>POSTE ITALIANE – PRESIDIO PROTEZIONE E DIFESA CIVILE</b>	

**VARI**

	<b>STRADA DEI PARCHI S.p.A. Autostrade A/24 e A/25</b>
	<b>AIPO - AGENZIA INTERREGIONALE PER IL PO</b>
	<b>CENTRO GEOGRAFICO PREALPINO</b>

**AVVISO N.° 16067**  
**Prot. n. RIA/31103 DEL 19.06.2016**

**OGGETTO: AVVISO DI CONDIZIONI METEOROLOGICHE AVVERSE**  
**ESTENSIONE AVVISO N.° 16066 Prot. n. RIA/31058 DEL 18.06.2016**

RIFE./ **DIRETTIVA PRESIDENTE DEL CONSIGLIO DEI MINISTRI 27-2-2004. "INDIRIZZI OPERATIVI PER LA GESTIONE ORGANIZZATIVA E FUNZIONALE DEL SISTEMA DI ALLERTAMENTO NAZIONALE E REGIONALE PER IL RISCHIO IDROGEOLOGICO E IDRAULICO AI FINI DI PROTEZIONE CIVILE".**

1. UNA PROFONDA ED AMPIA STRUTTURA DEPRESSIONARIA SUL MEDITERRANEO CENTRALE DETERMINERA', ANCORA PER LE PROSSIME ORE E PER LA PRIMA PARTE DI DOMANI, PRECIPITAZIONI DA SPARSE A DIFFUSE, SPECIE SULLE REGIONI CENTRALI E LA ROMAGNA, CON UN'INTENSIFICAZIONE DELLA FENOMENOLOGIA ANCHE SULLE MARCHE.
2. PER QUANTO ESPOSTO NEL BOLLETTINO DI VIGILANZA METEOROLOGICA NAZIONALE DI OGGI, DOMENICA 19 GIUGNO 2016; SULLA BASE DELLA CONCERTAZIONE SINOTTICA DI OGGI, NELL'AMBITO DEL GRUPPO TECNICO CON IL SERVIZIO METEOROLOGICO DELL'AERONAUTICA MILITARE E I SETTORI METEO DEI CENTRI FUNZIONALI DELLE REGIONI PIEMONTE ED EMILIA-ROMAGNA; PRESO ATTO DELL'AVVISO METEO EMESSE DALLA REGIONE MARCHE; TENUTO CONTO DELL'AVVISO METEO EMESSE DAL C.N.M.C.A.; SULLA BASE DEI MODELLI E DELLE INFORMAZIONI DISPONIBILI, ALLE ORE 15.00 DI OGGI, DOMENICA 19 GIUGNO 2016, SI EMETTE IL SEGUENTE:

**AVVISO DI CONDIZIONI METEOROLOGICHE AVVERSE**

**"DAL POMERIGGIO/SERA DI OGGI, DOMENICA 19 GIUGNO 2016, E PER LE SUCCESSIVE 18-24 ORE, SI PREVEDONO PRECIPITAZIONI SPARSE, ANCHE A CARATTERE DI ROVESCIO O TEMPORALE, SULLE MARCHE.**

**I FENOMENI SARANNO ACCOMPAGNATI DA ROVESCII DI FORTE INTENSITA', FREQUENTE ATTIVITA' ELETTRICA, LOCALI GRANDINATE E FORTI RAFFICHE DI VENTO."**

3. PER LE REGIONI INTERESSATE SI CONFERMANO LE RACCOMANDAZIONI CONTENUTE NELLA DIRETTIVA A RIFERIMENTO.
4. QUESTO DIPARTIMENTO SEGUIRA' L'EVOLVERSI DELLA SITUAZIONE TRAMITE I SUCCESSIVI BOLLETTINI DI VIGILANZA EMESSE SUL SITO INTERNET <http://www.protezionecivile.gov.it/>, AI QUALI SI PREGA DI PORRE ATTENZIONE.
5. AI DIRETTI DESTINATARI DEL PRESENTE MESSAGGIO SI COMUNICA CHE IN CASO DI INVIO A MEZZO FAX/FAX SERVER, LA RICEVUTA DI TRASMISSIONE RAPPRESENTERA', PER QUESTO DIPARTIMENTO, LA CERTIFICAZIONE DELL'AVVENUTA NOTIFICA.

ROMA, 19 giugno 2016

IL DIRETTORE DELL'UFFICIO  
**Roberto Oreficini Rosi**  
FIRMA AUTOGRAFA OMESSA AI SENSI DELL'ART. 3.C.2  
D.LGS 12/02/1993 N.3

**AVVISO N.° 16068**  
**Prot. n. RIA/31861 DEL 22.06.2016**



## **PRESIDENZA DEL CONSIGLIO DEI MINISTRI**

### **DIPARTIMENTO DELLA PROTEZIONE CIVILE**

**DA: DIPARTIMENTO PROTEZIONE CIVILE – VIA ULPIANO, 11 00193 ROMA**

**AI RESPONSABILI PROTEZIONE CIVILE CENTRI FUNZIONALI E SERV. METEO REGIONI:**  
**SICILIA, CALABRIA, BASILICATA E CAMPANIA.**

**ALLE PREFETTURA – UFFICI TERRITORIALI DI GOVERNO DI:**  
**SICILIA, CALABRIA E BASILICATA.**

**PER CONOSCENZA ALLE PREFETTURE – UFFICI TERRITORIALI DI GOVERNO DI:**  
**CAMPANIA.**

<b>AMMINISTRAZIONI STATALI</b>	<b>COMANDO GENERALE DELL'ARMA DEI CARABINIERI – II REPARTO SM UFFICIO OPERAZIONI</b>
	<b>COMANDO TRUPPE ALPINE METEOMONT</b>
	<b>MINISTERO DELL'INTERNO – DIPARTIMENTO DEI VIGILI DEL FUOCO SOCCORSO PUBBLICO E DIFESA CIVILE – DIREZIONE CENTRALE PER LA DIFESA CIVILE E LE POLITICHE DI PROTEZIONE CIVILE – CENTRO OPERATIVO NAZIONALE</b>
	<b>MINISTERO DELL'INTERNO – DIPARTIMENTO DELLA PUBBLICA SICUREZZA – DIREZIONE CENTRALE POLIZIA STRADALE E FERROVIARIA – SERVIZIO POLIZIA STRADALE</b>
	<b>MINISTERO DELLA DIFESA – AERONAUTICA MILITARE – STATO MAGGIORE DELL'AERONAUTICA – USAM</b>
	<b>MINISTERO DELLA DIFESA – AERONAUTICA MILITARE – CNMCA - SALA OPERATIVA</b>
	<b>MINISTERO DELLA DIFESA – COMANDO FORZE DI DIFESA INTERREGIONALE NORD</b>
	<b>MINISTERO DELLA DIFESA – COMANDO FORZE DI DIFESA INTERREGIONALE SUD</b>
	<b>MINISTERO DELLA DIFESA – STATO MAGGIORE – COI</b>
	<b>MINISTERO DELLA DIFESA – STATO MAGGIORE DIFESA – COMANDO C4</b>
	<b>MINISTERO DELLA GIUSTIZIA- DIPARTIMENTO DELL'AMMINISTRAZIONE PENITENZIARIA CORPO DELLA POLIZIA PENITENZIARIA- SALA OPERATIVA</b>
	<b>MINISTERO DELLE INFRASTRUTTURE E TRASPORTI - COMANDO GENERALE CAPITANERIE D PORTO – SALA OPERATIVA</b>
	<b>MINISTERO DELLE INFRASTRUTTURE E TRASPORTI – DIPARTIMENTO PER LE INFRASTRUTTURE GLI AFFARI GENERALI ED IL PERSONALE – DIREZIONE GENERALE DEL PERSONALE E DEGLI AFFARI GENERALI – DIVISIONE 5 – UFFICIO TECNICO E LOGISTICA</b>
	<b>MINISTERO DELLE INFRASTRUTTURE E TRASPORTI – DIREZIONE GENERALE DIGHE INFRASTRUTTURE IDRICHE ED ELETTRICHE</b>
	<b>MINISTERO DELLE POLITICHE AGRICOLE E FORESTALI – CORPO FORESTALE DELLO STATO - SALA OPERATIVA METEOMONT</b>
	<b>MINISTERO DELLE POLITICHE AGRICOLE E FORESTALI – CORPO FORESTALE DELLO STATO - DIVISIONE 3 – SERVIZIO METEOMONT</b>
	<b>ISPRA</b>



**AVVISO N.° 16068**  
**Prot. n. RIA/31861 DEL 22.06.2016**

<b>SERVIZI PUBBLICI</b>	<b>2Iretegas S.p.A.</b>
	<b>CIMA Research Foundation International Centre On Environmental Monitoring</b>
	<b>ENEL</b>
	<b>TERNA S.p.A. - RETE ELETTRICA NAZIONALE</b>
	<b>ENAV S.p.A.</b>
	<b>ENAV S.p.A. - Direzione Servizi Navigazione – Funzione Meteorologica</b>
	<b>ENAV S.p.A. - Settore Gestione Operativa</b>
	<b>ENAV S.p.A. - UPM ROMA</b>
	<b>ENAV S.p.A. - UPM MILANO</b>
	<b>ENAC – UFFICIO SALA CRISI E GESTIONE EVENTI</b>
	<b>AISCAT – ASSOCIAZIONE ITALIANA CONCESSIONARIE AUTOSTRAD E TRAFORI</b>
	<b>AUTOSTRAD PER L'ITALIA</b>
	<b>ANAS</b>
	<b>TELECOM – SECURITY CRISIS MANAGEMENT – PROTEZIONE CIVILE</b>
	<b>VODAFONE OMNITEL B.V. – SECURITY</b>
	<b>WIND</b>
	<b>TRENITALIA – GRUPPO FERROVIE DELLO STATO</b>
<b>POSTE ITALIANE – PRESIDIO PROTEZIONE E DIFESA CIVILE</b>	

**VARI**

	<b>STRADA DEI PARCHI S.p.A. Autostrade A/24 e A/25</b>
	<b>AIPO - AGENZIA INTERREGIONALE PER IL PO</b>
	<b>CENTRO GEOGRAFICO PREALPINO</b>

**AVVISO N.° 16068**  
**Prot. n. RIA/31861 DEL 22.06.2016**

**OGGETTO: AVVISO DI CONDIZIONI METEOROLOGICHE AVVERSE**

RIFE./ **DIRETTIVA PRESIDENTE DEL CONSIGLIO DEI MINISTRI 27-2-2004. "INDIRIZZI OPERATIVI PER LA GESTIONE ORGANIZZATIVA E FUNZIONALE DEL SISTEMA DI ALLERTAMENTO NAZIONALE E REGIONALE PER IL RISCHIO IDROGEOLOGICO E IDRAULICO AI FINI DI PROTEZIONE CIVILE".**

1. UN VORTICE IN QUOTA DAL NORD AFRICA TENDE A MUOVERSI VERSO IL BASSO TIRRENO DETERMINANDO, NEL CORSO DELLA PROSSIMA SERATA, UN AUMENTO DELLE CONDIZIONI DI INSTABILITA' SULLE REGIONI MERIDIONALI.
2. PER QUANTO ESPOSTO NEL BOLLETTINO DI VIGILANZA METEOROLOGICA NAZIONALE DI OGGI, MERCOLEDI 22 GIUGNO 2016; SULLA BASE DELLA CONCERTAZIONE SINOTTICA DI OGGI, NELL'AMBITO DEL GRUPPO TECNICO CON IL SERVIZIO METEOROLOGICO DELL'AERONAUTICA MILITARE E I SETTORI METEO DEI CENTRI FUNZIONALI DELLE REGIONI PIEMONTE ED EMILIA-ROMAGNA; PRESO ATTO DELL'AVVISO METEO EMESSE DALLA REGIONE CAMPANIA; SULLA BASE DEI MODELLI E DELLE INFORMAZIONI DISPONIBILI, ALLE ORE 18.00 DI OGGI, MERCOLEDI 22 GIUGNO 2016, SI EMETTE IL SEGUENTE:

**AVVISO DI CONDIZIONI METEOROLOGICHE AVVERSE**

**"DALLE PRIME ORE DI DOMANI, GIOVEDI 23 GIUGNO 2016, E PER LE SUCCESSIVE 24-36 ORE, SI PREVEDONO PRECIPITAZIONI SPARSE, A PREVALENTE CARATTERE DI ROVESCIO O TEMPORALE, SULLA SICILIA, IN ESTENSIONE A CALABRIA E BASILICATA, SPECIE SUI SETTORI TIRRENICI, E DALLA MATTINATA ALLA CAMPANIA.**

**I FENOMENI SARANNO ACCOMPAGNATI DA ROVESCII DI FORTE INTENSITA', FREQUENTE ATTIVITA' ELETTRICA, LOCALI GRANDINATE E FORTI RAFFICHE DI VENTO."**

3. PER LE REGIONI INTERESSATE SI CONFERMANO LE RACCOMANDAZIONI CONTENUTE NELLA DIRETTIVA A RIFERIMENTO.
4. QUESTO DIPARTIMENTO SEGUIRA' L'EVOLVERSI DELLA SITUAZIONE TRAMITE I SUCCESSIVI BOLLETTINI DI VIGILANZA EMESSI SUL SITO INTERNET <http://www.protezionecivile.gov.it/>, AI QUALI SI PREGA DI PORRE ATTENZIONE.
5. AI DIRETTI DESTINATARI DEL PRESENTE MESSAGGIO SI COMUNICA CHE IN CASO DI INVIO A MEZZO FAX/FAX SERVER, LA RICEVUTA DI TRASMISSIONE RAPPRESENTERA', PER QUESTO DIPARTIMENTO, LA CERTIFICAZIONE DELL'AVVENUTA NOTIFICA.

ROMA, 22 giugno 2016

IL DIRETTORE DELL'UFFICIO

**Roberto Oreficini Rosi**

FIRMA AUTOGRAFA OMESSA AI SENSI DELL'ART. 3.C.2  
D.LGS 12/02/1993 N.3

**AVVISO N.° 16069**  
**Prot. n. RIA/32557 DEL 25.06.2016**



**PRESIDENZA DEL CONSIGLIO DEI MINISTRI**  
**DIPARTIMENTO DELLA PROTEZIONE CIVILE**

**DA: DIPARTIMENTO PROTEZIONE CIVILE – VIA ULPIANO, 11 00193 ROMA**

**AI RESPONSABILI PROTEZIONE CIVILE CENTRI FUNZIONALI E SERV. METEO REGIONI:**  
**LOMBARDIA, VENETO E FRIULI VENEZIA GIULIA.**

**ALLE PREFETTURA – UFFICI TERRITORIALI DI GOVERNO DI:**

**PER CONOSCENZA ALLE PREFETTURE – UFFICI TERRITORIALI DI GOVERNO DI:**  
**LOMBARDIA, VENETO E FRIULI VENEZIA GIULIA.**

<b>AMMINISTRAZIONI STATALI</b>	<b>COMANDO GENERALE DELL'ARMA DEI CARABINIERI – II REPARTO SM UFFICIO OPERAZIONI</b>
	<b>COMANDO TRUPPE ALPINE METEOMONT</b>
	<b>MINISTERO DELL'INTERNO – DIPARTIMENTO DEI VIGILI DEL FUOCO SOCCORSO PUBBLICO E DIFESA CIVILE – DIREZIONE CENTRALE PER LA DIFESA CIVILE E LE POLITICHE DI PROTEZIONE CIVILE – CENTRO OPERATIVO NAZIONALE</b>
	<b>MINISTERO DELL'INTERNO – DIPARTIMENTO DELLA PUBBLICA SICUREZZA – DIREZIONE CENTRALE POLIZIA STRADALE E FERROVIARIA – SERVIZIO POLIZIA STRADALE</b>
	<b>MINISTERO DELLA DIFESA – AERONAUTICA MILITARE – STATO MAGGIORE DELL'AERONAUTICA – USAM</b>
	<b>MINISTERO DELLA DIFESA – AERONAUTICA MILITARE – CNMCA – SALA OPERATIVA</b>
	<b>MINISTERO DELLA DIFESA – COMANDO FORZE DI DIFESA INTERREGIONALE NORD</b>
	<b>MINISTERO DELLA DIFESA – COMANDO FORZE DI DIFESA INTERREGIONALE SUD</b>
	<b>MINISTERO DELLA DIFESA – STATO MAGGIORE – COI</b>
	<b>MINISTERO DELLA DIFESA – STATO MAGGIORE DIFESA – COMANDO C4</b>
	<b>MINISTERO DELLA GIUSTIZIA- DIPARTIMENTO DELL'AMMINISTRAZIONE PENITENZIARIA CORPO DELLA POLIZIA PENITENZIARIA- SALA OPERATIVA</b>
	<b>MINISTERO DELLE INFRASTRUTTURE E TRASPORTI - COMANDO GENERALE CAPITANERIE DI PORTO – SALA OPERATIVA</b>
	<b>MINISTERO DELLE INFRASTRUTTURE E TRASPORTI – DIPARTIMENTO PER LE INFRASTRUTTURE GLI AFFARI GENERALI ED IL PERSONALE – DIREZIONE GENERALE DEL PERSONALE E DEGLI AFFARI GENERALI – DIVISIONE 5 – UFFICIO TECNICO E LOGISTICA</b>
	<b>MINISTERO DELLE INFRASTRUTTURE E TRASPORTI – DIREZIONE GENERALE DIGHE INFRASTRUTTURE IDRICHE ED ELETTRICHE</b>
	<b>MINISTERO DELLE POLITICHE AGRICOLE E FORESTALI – CORPO FORESTALE DELLO STATO - SALA OPERATIVA METEOMONT</b>
	<b>MINISTERO DELLE POLITICHE AGRICOLE E FORESTALI – CORPO FORESTALE DELLO STATO - DIVISIONE 3 – SERVIZIO METEOMONT</b>
	<b>ISPRA</b>

**AVVISO N.° 16069**  
**Prot. n. RIA/32557 DEL 25.06.2016**

<b>SERVIZI PUBBLICI</b>	<b>2Iretegas S.p.A.</b>
	<b>CIMA Research Foundation International Centre On Environmental Monitoring</b>
	<b>ENEL</b>
	<b>TERNA S.p.A. - RETE ELETTRICA NAZIONALE</b>
	<b>ENAV S.p.A.</b>
	<b>ENAV S.p.A. - Direzione Servizi Navigazione – Funzione Meteorologica</b>
	<b>ENAV S.p.A. - Settore Gestione Operativa</b>
	<b>ENAV S.p.A. - UPM ROMA</b>
	<b>ENAV S.p.A. - UPM MILANO</b>
	<b>ENAC – UFFICIO SALA CRISI E GESTIONE EVENTI</b>
	<b>AISCAT – ASSOCIAZIONE ITALIANA CONCESSIONARIE AUTOSTRAD E TRAFORI</b>
	<b>AUTOSTRAD PER L'ITALIA</b>
	<b>ANAS</b>
	<b>TELECOM – SECURITY CRISIS MANAGEMENT – PROTEZIONE CIVILE</b>
	<b>VODAFONE OMNITEL B.V. – SECURITY</b>
	<b>WIND</b>
<b>TRENITALIA – GRUPPO FERROVIE DELLO STATO</b>	
<b>POSTE ITALIANE – PRESIDIO PROTEZIONE E DIFESA CIVILE</b>	

**VARI**

	<b>STRADA DEI PARCHI S.p.A. Autostrade A/24 e A/25</b>
<b>X</b>	<b>AIPO - AGENZIA INTERREGIONALE PER IL PO</b>
<b>X</b>	<b>CENTRO GEOGRAFICO PREALPINO</b>

**AVVISO N.° 16069**  
**Prot. n. RIA/32557 DEL 25.06.2016**

**OGGETTO: AVVISO DI CONDIZIONI METEOROLOGICHE AVVERSE**

RIFE././ **DIRETTIVA PRESIDENTE DEL CONSIGLIO DEI MINISTRI 27-2-2004. "INDIRIZZI OPERATIVI PER LA GESTIONE ORGANIZZATIVA E FUNZIONALE DEL SISTEMA DI ALLERTAMENTO NAZIONALE E REGIONALE PER IL RISCHIO IDROGEOLOGICO E IDRAULICO AI FINI DI PROTEZIONE CIVILE".**

1. UNA SACCATURA ATLANTICA DETERMINERA' UN GENERALE PEGGIORAMENTO DELLE CONDIZIONI METEO SU GRAN PARTE DELLE REGIONI SETTENTRIONALI ITALIANE, CON PRECIPITAZIONI TEMPORALESCHESCHE, LOCALMENTE INTENSE. OGGI E DOMANI LE PRECIPITAZIONI INTERESSERANNO SOPRATTUTTO LA LOMBARDIA, IL VENETO E IL FRIULI VENEZIA GIULIA.
2. PER QUANTO ESPOSTO NEL BOLLETTINO DI VIGILANZA METEOROLOGICA NAZIONALE DI OGGI, SABATO 25 GIUGNO 2016; SULLA BASE DELLA CONCERTAZIONE SINOTTICA DI OGGI, NELL'AMBITO DEL GRUPPO TECNICO CON IL SERVIZIO METEOROLOGICO DELL'AERONAUTICA MILITARE E I SETTORI METEO DEI CENTRI FUNZIONALI DELLE REGIONI PIEMONTE ED EMILIA-ROMAGNA; PRESO ATTO DEGLI AVVISI METEO EMESSI DALLE REGIONI LOMBARDIA E FRIULI VENEZIA GIULIA; PRESO ATTO DELLA SEGNALAZIONE METEO EMESSA DALLA REGIONE VENETO; TENUTO CONTO DELL'AVVISO METEOROLOGICO EMESSO DAL CNMCA; SULLA BASE DEI MODELLI E DELLE INFORMAZIONI DISPONIBILI, ALLE ORE 13.30 DI OGGI, SABATO 25 GIUGNO 2016, SI EMETTE IL SEGUENTE:

**AVVISO DI CONDIZIONI METEOROLOGICHE AVVERSE**

**"DAL POMERIGGIO DI OGGI, SABATO 25 GIUGNO 2016, E PER LE SUCCESSIVE 24-36 ORE, SI PREVEDONO PRECIPITAZIONI, A PREVALENTE CARATTERE DI ROVESCIO O TEMPORALE, SU LOMBARDIA, VENETO E FRIULI VENEZIA GIULIA.**

**I FENOMENI SARANNO ACCOMPAGNATI DA ROVESCII DI FORTE INTENSITA', FREQUENTE ATTIVITA' ELETTRICA, LOCALI GRANDINATE E FORTI RAFFICHE DI VENTO."**

3. PER LE REGIONI INTERESSATE SI CONFERMANO LE RACCOMANDAZIONI CONTENUTE NELLA DIRETTIVA A RIFERIMENTO.
4. QUESTO DIPARTIMENTO SEGUIRA' L'EVOLVERSI DELLA SITUAZIONE TRAMITE I SUCCESSIVI BOLLETTINI DI VIGILANZA EMESSI SUL SITO INTERNET <http://www.protezionecivile.gov.it/>, AI QUALI SI PREGA DI PORRE ATTENZIONE.
5. AI DIRETTI DESTINATARI DEL PRESENTE MESSAGGIO SI COMUNICA CHE IN CASO DI INVIO A MEZZO FAX/FAX SERVER, LA RICEVUTA DI TRASMISSIONE RAPPRESENTERA', PER QUESTO DIPARTIMENTO, LA CERTIFICAZIONE DELL'AVVENUTA NOTIFICA.

ROMA, 25 giugno 2016

IL DIRETTORE DELL'UFFICIO

**Roberto Oreficini Rosi**

FIRMA AUTOGRAFA OMESSA AI SENSI DELL'ART. 3.C.2  
D.LGS 12/02/1993 N.3

**AVVISO N.° 16070**  
**Prot. n. RIA/32574 DEL 26.06.2016**



## **PRESIDENZA DEL CONSIGLIO DEI MINISTRI**

### **DIPARTIMENTO DELLA PROTEZIONE CIVILE**

**DA: DIPARTIMENTO PROTEZIONE CIVILE – VIA ULPIANO, 11 00193 ROMA**

**AI RESPONSABILI PROTEZIONE CIVILE CENTRI FUNZIONALI E SERV. METEO REGIONI:**  
**VENETO, FRIULI VENEZIA GIULIA E MARCHE.**

**ALLE PREFETTURA – UFFICI TERRITORIALI DI GOVERNO DI:**

**PER CONOSCENZA ALLE PREFETTURE – UFFICI TERRITORIALI DI GOVERNO DI:**  
**VENETO, FRIULI VENEZIA GIULIA E MARCHE.**

<b>AMMINISTRAZIONI STATALI</b>	<b>COMANDO GENERALE DELL'ARMA DEI CARABINIERI – II REPARTO SM UFFICIO OPERAZIONI</b>
	<b>COMANDO TRUPPE ALPINE METEOMONT</b>
	<b>MINISTERO DELL'INTERNO – DIPARTIMENTO DEI VIGILI DEL FUOCO SOCCORSO PUBBLICO E DIFESA CIVILE – DIREZIONE CENTRALE PER LA DIFESA CIVILE E LE POLITICHE DI PROTEZIONE CIVILE – CENTRO OPERATIVO NAZIONALE</b>
	<b>MINISTERO DELL'INTERNO – DIPARTIMENTO DELLA PUBBLICA SICUREZZA – DIREZIONE CENTRALE POLIZIA STRADALE E FERROVIARIA – SERVIZIO POLIZIA STRADALE</b>
	<b>MINISTERO DELLA DIFESA – AERONAUTICA MILITARE – STATO MAGGIORE DELL'AERONAUTICA – USAM</b>
	<b>MINISTERO DELLA DIFESA – AERONAUTICA MILITARE – CNMCA - SALA OPERATIVA</b>
	<b>MINISTERO DELLA DIFESA – COMANDO FORZE DI DIFESA INTERREGIONALE NORD</b>
	<b>MINISTERO DELLA DIFESA – COMANDO FORZE DI DIFESA INTERREGIONALE SUD</b>
	<b>MINISTERO DELLA DIFESA – STATO MAGGIORE – COI</b>
	<b>MINISTERO DELLA DIFESA – STATO MAGGIORE DIFESA – COMANDO C4</b>
	<b>MINISTERO DELLA GIUSTIZIA- DIPARTIMENTO DELL'AMMINISTRAZIONE PENITENZIARIA CORPO DELLA POLIZIA PENITENZIARIA- SALA OPERATIVA</b>
	<b>MINISTERO DELLE INFRASTRUTTURE E TRASPORTI - COMANDO GENERALE CAPITANERIE D PORTO – SALA OPERATIVA</b>
	<b>MINISTERO DELLE INFRASTRUTTURE E TRASPORTI – DIPARTIMENTO PER LE INFRASTRUTTURE GLI AFFARI GENERALI ED IL PERSONALE – DIREZIONE GENERALE DEL PERSONALE E DEGLI AFFARI GENERALI – DIVISIONE 5 – UFFICIO TECNICO E LOGISTICA</b>
	<b>MINISTERO DELLE INFRASTRUTTURE E TRASPORTI – DIREZIONE GENERALE DIGHE INFRASTRUTTURE IDRICHE ED ELETTRICHE</b>
	<b>MINISTERO DELLE POLITICHE AGRICOLE E FORESTALI – CORPO FORESTALE DELLO STATO - SALA OPERATIVA METEOMONT</b>
	<b>MINISTERO DELLE POLITICHE AGRICOLE E FORESTALI – CORPO FORESTALE DELLO STATO - DIVISIONE 3 – SERVIZIO METEOMONT</b>
	<b>ISPRA</b>

**AVVISO N.° 16070**  
**Prot. n. RIA/32574 DEL 26.06.2016**

<b>SERVIZI PUBBLICI</b>	<b>2Iretegas S.p.A.</b>
	<b>CIMA Research Foundation International Centre On Environmental Monitoring</b>
	<b>ENEL</b>
	<b>TERNA S.p.A. - RETE ELETTRICA NAZIONALE</b>
	<b>ENAV S.p.A.</b>
	<b>ENAV S.p.A. - Direzione Servizi Navigazione – Funzione Meteorologica</b>
	<b>ENAV S.p.A. - Settore Gestione Operativa</b>
	<b>ENAV S.p.A. - UPM ROMA</b>
	<b>ENAV S.p.A. - UPM MILANO</b>
	<b>ENAC – UFFICIO SALA CRISI E GESTIONE EVENTI</b>
	<b>AISCAT – ASSOCIAZIONE ITALIANA CONCESSIONARIE AUTOSTRADE E TRAFORI</b>
	<b>AUTOSTRADE PER L'ITALIA</b>
	<b>ANAS</b>
	<b>TELECOM – SECURITY CRISIS MANAGEMENT – PROTEZIONE CIVILE</b>
	<b>VODAFONE OMNITEL B.V. – SECURITY</b>
	<b>WIND</b>
<b>TRENITALIA – GRUPPO FERROVIE DELLO STATO</b>	
<b>POSTE ITALIANE – PRESIDIO PROTEZIONE E DIFESA CIVILE</b>	

**VARI**

	<b>STRADA DEI PARCHI S.p.A. Autostrade A/24 e A/25</b>
	<b>AIPO - AGENZIA INTERREGIONALE PER IL PO</b>
<b>X</b>	<b>CENTRO GEOGRAFICO PREALPINO</b>

**AVVISO N.° 16070**  
**Prot. n. RIA/32574 DEL 26.06.2016**

**OGGETTO: AVVISO DI CONDIZIONI METEOROLOGICHE AVVERSE**  
**ESTENSIONE E SEGUITO AVVISO N.°16069 Prot. n. RIA/32557 DEL 25.06.2016**

RIFE./ **DIRETTIVA PRESIDENTE DEL CONSIGLIO DEI MINISTRI 27-2-2004. "INDIRIZZI OPERATIVI PER LA GESTIONE ORGANIZZATIVA E FUNZIONALE DEL SISTEMA DI ALLERTAMENTO NAZIONALE E REGIONALE PER IL RISCHIO IDROGEOLOGICO E IDRAULICO AI FINI DI PROTEZIONE CIVILE".**

1. IL TRANSITO DI UNA SACCATURA ATLANTICA SULLE REGIONI SETTENTRIONALI CONTINUERA' A DETERMINARE, ANCHE PER LA GIORNATA DI DOMANI, PRECIPITAZIONI A PREVALENTE CARATTERE TEMPORALESCO IN PARTICOLARE FRA LA LOMBARDIA E IL TRIVENETO, CON PARZIALE INTERESSAMENTO DEI VERSANTI ADRIATICI DEL CENTRO ITALIA.
2. PER QUANTO ESPOSTO NEL BOLLETTINO DI VIGILANZA METEOROLOGICA NAZIONALE DI OGGI, DOMENICA 26 GIUGNO 2016; SULLA BASE DELLA CONCERTAZIONE SINOTTICA DI OGGI, NELL'AMBITO DEL GRUPPO TECNICO CON IL SERVIZIO METEOROLOGICO DELL'AERONAUTICA MILITARE E I SETTORI METEO DEI CENTRI FUNZIONALI DELLE REGIONI PIEMONTE ED EMILIA-ROMAGNA; PRESO ATTO DEGLI AVVISI METEO EMESSI DALLE REGIONI VENETO, FRIULI VENEZIA GIULIA E MARCHE; TENUTO CONTO DELL'AVVISO METEOROLOGICO EMESSO DAL CNMCA; SULLA BASE DEI MODELLI E DELLE INFORMAZIONI DISPONIBILI, ALLE ORE 15.00 DI OGGI, DOMENICA 26 GIUGNO 2016, SI EMETTE IL SEGUENTE:

**AVVISO DI CONDIZIONI METEOROLOGICHE AVVERSE**

**"DAL PRIMO MATTINO DI DOMANI, LUNEDI 27 GIUGNO 2016, E PER LE SUCCESSIVE 9-12 ORE, SI PREVEDE IL PERSISTERE DI PRECIPITAZIONI, A PREVALENTE CARATTERE DI ROVESCIO O TEMPORALE, SU VENETO E FRIULI VENEZIA GIULIA;**

**DAL MATTINO DI DOMANI, LUNEDI 27 GIUGNO 2016, E PER LE SUCCESSIVE 12-18 ORE, SI PREVEDONO PRECIPITAZIONI, A PREVALENTE CARATTERE DI ROVESCIO O TEMPORALE, SULLE MARCHE;**

**I FENOMENI SARANNO ACCOMPAGNATI DA ROVESCII DI FORTE INTENSITA', FREQUENTE ATTIVITA' ELETTRICA, LOCALI GRANDINATE E FORTI RAFFICHE DI VENTO."**

3. PER LE REGIONI INTERESSATE SI CONFERMANO LE RACCOMANDAZIONI CONTENUTE NELLA DIRETTIVA A RIFERIMENTO.
4. QUESTO DIPARTIMENTO SEGUIRA' L'EVOLVERSI DELLA SITUAZIONE TRAMITE I SUCCESSIVI BOLLETTINI DI VIGILANZA EMESSI SUL SITO INTERNET <http://www.protezionecivile.gov.it/>, AI QUALI SI PREGA DI PORRE ATTENZIONE.
5. AI DIRETTI DESTINATARI DEL PRESENTE MESSAGGIO SI COMUNICA CHE IN CASO DI INVIO A MEZZO FAX/FAX SERVER, LA RICEVUTA DI TRASMISSIONE RAPPRESENTERA', PER QUESTO DIPARTIMENTO, LA CERTIFICAZIONE DELL'AVVENUTA NOTIFICA.

ROMA, 26 giugno 2016

IL DIRETTORE DELL'UFFICIO

**Roberto Oreficini Rosi**

FIRMA AUTOGRAFA OMESSA AI SENSI DELL'ART. 3.C.2  
D.LGS 12/02/1993 N.3



**AVVISO N.° 16071**  
**Prot. n. RIA/34189 DEL 05.07.2016**



## **PRESIDENZA DEL CONSIGLIO DEI MINISTRI**

### **DIPARTIMENTO DELLA PROTEZIONE CIVILE**

**DA: DIPARTIMENTO PROTEZIONE CIVILE – VIA ULPIANO, 11 00193 ROMA**

**AI RESPONSABILI PROTEZIONE CIVILE CENTRI FUNZIONALI E SERV. METEO REGIONI:**  
**EMILIA-ROMAGNA, TOSCANA, UMBRIA, ABRUZZO, MOLISE, BASILICATA, PUGLIA.**

**ALLE PREFETTURA – UFFICI TERRITORIALI DI GOVERNO DI:**  
**UMBRIA, ABRUZZO, MOLISE, BASILICATA, PUGLIA.**

**PER CONOSCENZA ALLE PREFETTURE – UFFICI TERRITORIALI DI GOVERNO DI:**  
**EMILIA-ROMAGNA, TOSCANA.**

<b>AMMINISTRAZIONI STATALI</b>	<b>COMANDO GENERALE DELL'ARMA DEI CARABINIERI – II REPARTO SM UFFICIO OPERAZIONI</b>
	<b>COMANDO TRUPPE ALPINE METEOMONT</b>
	<b>MINISTERO DELL'INTERNO – DIPARTIMENTO DEI VIGILI DEL FUOCO SOCCORSO PUBBLICO E DIFESA CIVILE – DIREZIONE CENTRALE PER LA DIFESA CIVILE E LE POLITICHE DI PROTEZIONE CIVILE – CENTRO OPERATIVO NAZIONALE</b>
	<b>MINISTERO DELL'INTERNO – DIPARTIMENTO DELLA PUBBLICA SICUREZZA – DIREZIONE CENTRALE POLIZIA STRADALE E FERROVIARIA – SERVIZIO POLIZIA STRADALE</b>
	<b>MINISTERO DELLA DIFESA – AERONAUTICA MILITARE – STATO MAGGIORE DELL'AERONAUTICA – USAM</b>
	<b>MINISTERO DELLA DIFESA – AERONAUTICA MILITARE – CNMCA - SALA OPERATIVA</b>
	<b>MINISTERO DELLA DIFESA – COMANDO FORZE DI DIFESA INTERREGIONALE NORD</b>
	<b>MINISTERO DELLA DIFESA – COMANDO FORZE DI DIFESA INTERREGIONALE SUD</b>
	<b>MINISTERO DELLA DIFESA – STATO MAGGIORE – COI</b>
	<b>MINISTERO DELLA DIFESA – STATO MAGGIORE DIFESA – COMANDO C4</b>
	<b>MINISTERO DELLA GIUSTIZIA- DIPARTIMENTO DELL'AMMINISTRAZIONE PENITENZIARIA CORPO DELLA POLIZIA PENITENZIARIA- SALA OPERATIVA</b>
	<b>MINISTERO DELLE INFRASTRUTTURE E TRASPORTI - COMANDO GENERALE CAPITANERIE DI PORTO – SALA OPERATIVA</b>
	<b>MINISTERO DELLE INFRASTRUTTURE E TRASPORTI – DIPARTIMENTO PER LE INFRASTRUTTURE GLI AFFARI GENERALI ED IL PERSONALE – DIREZIONE GENERALE DEL PERSONALE E DEGLI AFFARI GENERALI – DIVISIONE 5 – UFFICIO TECNICO E LOGISTICA</b>
	<b>MINISTERO DELLE INFRASTRUTTURE E TRASPORTI – DIREZIONE GENERALE DIGHE INFRASTRUTTURE IDRICHE ED ELETTRICHE</b>
	<b>MINISTERO DELLE POLITICHE AGRICOLE E FORESTALI – CORPO FORESTALE DELLO STATO - SALA OPERATIVA METEOMONT</b>
	<b>MINISTERO DELLE POLITICHE AGRICOLE E FORESTALI – CORPO FORESTALE DELLO STATO - DIVISIONE 3 – SERVIZIO METEOMONT</b>
	<b>ISPRA</b>

**AVVISO N.° 16071**  
**Prot. n. RIA/34189 DEL 05.07.2016**

<b>SERVIZI PUBBLICI</b>	<b>2Iretegas S.p.A.</b>
	<b>CIMA Research Foundation International Centre On Environmental Monitoring</b>
	<b>ENEL</b>
	<b>TERNA S.p.A. - RETE ELETTRICA NAZIONALE</b>
	<b>ENAV S.p.A.</b>
	<b>ENAV S.p.A. - Direzione Servizi Navigazione – Funzione Meteorologica</b>
	<b>ENAV S.p.A. - Settore Gestione Operativa</b>
	<b>ENAV S.p.A. - UPM ROMA</b>
	<b>ENAV S.p.A. - UPM MILANO</b>
	<b>ENAC – UFFICIO SALA CRISI E GESTIONE EVENTI</b>
	<b>AISCAT – ASSOCIAZIONE ITALIANA CONCESSIONARIE AUTOSTRAD E TRAFORI</b>
	<b>AUTOSTRAD PER L'ITALIA</b>
	<b>ANAS</b>
	<b>TELECOM – SECURITY CRISIS MANAGEMENT – PROTEZIONE CIVILE</b>
	<b>VODAFONE OMNITEL B.V. – SECURITY</b>
	<b>WIND</b>
	<b>TRENITALIA – GRUPPO FERROVIE DELLO STATO</b>
<b>POSTE ITALIANE – PRESIDIO PROTEZIONE E DIFESA CIVILE</b>	

**VARI**

<b>X</b>	<b>STRADA DEI PARCHI S.p.A. Autostrade A/24 e A/25</b>
<b>X</b>	<b>AIPO - AGENZIA INTERREGIONALE PER IL PO</b>
	<b>CENTRO GEOGRAFICO PREALPINO</b>

**AVVISO N.° 16071**  
**Prot. n. RIA/34189 DEL 05.07.2016**

**OGGETTO: AVVISO DI CONDIZIONI METEOROLOGICHE AVVERSE**

RIFE./ **DIRETTIVA PRESIDENTE DEL CONSIGLIO DEI MINISTRI 27-2-2004. "INDIRIZZI OPERATIVI PER LA GESTIONE ORGANIZZATIVA E FUNZIONALE DEL SISTEMA DI ALLERTAMENTO NAZIONALE E REGIONALE PER IL RISCHIO IDROGEOLOGICO E IDRAULICO AI FINI DI PROTEZIONE CIVILE".**

1. IL TRANSITO DI UN'ONDA PERTURBATA, DETERMINERA' NEL CORSO DELLE PROSSIME ORE, CONDIZIONI DI INSTABILITA' SULL'EMILIA-ROMAGNA, E DALLA GIORNATA DI DOMANI ANCHE SULLE AREE INTERNE E MONTUOSE DELLE REGIONI CENTRO-MERIDIONALI PENINSULARI.
2. PER QUANTO ESPOSTO NEL BOLLETTINO DI VIGILANZA METEOROLOGICA NAZIONALE DI OGGI, MARTEDI 05 LUGLIO 2016; SULLA BASE DELLA CONCERTAZIONE SINOTTICA DI OGGI, NELL'AMBITO DEL GRUPPO TECNICO CON IL SERVIZIO METEOROLOGICO DELL'AERONAUTICA MILITARE E I SETTORI METEO DEI CENTRI FUNZIONALI DELLE REGIONI PIEMONTE ED EMILIA-ROMAGNA; PRESO ATTO DEL BOLLETTINO DI ATTENZIONE METEO EMESSO DALLA REGIONE EMILIA-ROMAGNA; PRESO ATTO DELL'ALLERTA METEO EMESSA DALLA REGIONE TOSCANA; SULLA BASE DEI MODELLI E DELLE INFORMAZIONI DISPONIBILI, ALLE ORE 16.30 DI OGGI, MARTEDI 05 LUGLIO 2016, SI EMETTE IL SEGUENTE:

**AVVISO DI CONDIZIONI METEOROLOGICHE AVVERSE**

**"DAL TARDO POMERIGGIO DI OGGI, MARTEDI' 5 LUGLIO 2016, E PER LE SUCCESSIVE 18-24 ORE, SI PREVEDONO PRECIPITAZIONI, A PREVALENTE CARATTERE DI ROVESCIO O TEMPORALE, SULL'EMILIA-ROMAGNA.**

**DAL MATTINO DI DOMANI, MERCOLEDI 6 LUGLIO 2016, E PER LE SUCCESSIVE 12 ORE, SI PREVEDONO PRECIPITAZIONI, A PREVALENTE CARATTERE DI ROVESCIO O TEMPORALE, SU TOSCANA, UMBRIA, ABRUZZO, MOLISE, BASILICATA E PUGLIA CENTRO-SETTENTRIONALE.**

**I FENOMENI SARANNO ACCOMPAGNATI DA ROVESCII DI FORTE INTENSITA', FREQUENTE ATTIVITA' ELETTRICA, LOCALI GRANDINATE E FORTI RAFFICHE DI VENTO."**

3. PER LE REGIONI INTERESSATE SI CONFERMANO LE RACCOMANDAZIONI CONTENUTE NELLA DIRETTIVA A RIFERIMENTO.
4. QUESTO DIPARTIMENTO SEGUIRA' L'EVOLVERSI DELLA SITUAZIONE TRAMITE I SUCCESSIVI BOLLETTINI DI VIGILANZA EMESSI SUL SITO INTERNET <http://www.protezionecivile.gov.it/>, AI QUALI SI PREGA DI PORRE ATTENZIONE.
5. AI DIRETTI DESTINATARI DEL PRESENTE MESSAGGIO SI COMUNICA CHE IN CASO DI INVIO A MEZZO FAX/FAX SERVER, LA RICEVUTA DI TRASMISSIONE RAPPRESENTERA', PER QUESTO DIPARTIMENTO, LA CERTIFICAZIONE DELL'AVVENUTA NOTIFICA.

ROMA, 5 luglio 2016

IL DIRETTORE DELL'UFFICIO

**Roberto Oreficini Rosi**

FIRMA AUTOGRAFA OMESSA AI SENSI DELL'ART. 3.C.2  
D.LGS 12/02/1993 N.3

**AVVISO N.° 16072**  
**Prot. n. RIA/35218 DEL 11.07.2016**



## **PRESIDENZA DEL CONSIGLIO DEI MINISTRI**

### **DIPARTIMENTO DELLA PROTEZIONE CIVILE**

**DA: DIPARTIMENTO PROTEZIONE CIVILE – VIA ULPIANO, 11 00193 ROMA**

**AI RESPONSABILI PROTEZIONE CIVILE CENTRI FUNZIONALI E SERV. METEO REGIONI:**  
**VALLE D'AOSTA, PIEMONTE, LOMBARDIA, PROVINCIA AUTONOMA DI BOLZANO, VENETO.**

**ALLE PREFETTURA – UFFICI TERRITORIALI DI GOVERNO DI:**

**PER CONOSCENZA ALLE PREFETTURE – UFFICI TERRITORIALI DI GOVERNO DI:**  
**VALLE D'AOSTA, PIEMONTE, LOMBARDIA, PROVINCIA AUTONOMA DI BOLZANO, VENETO.**

<b>AMMINISTRAZIONI STATALI</b>	<b>COMANDO GENERALE DELL'ARMA DEI CARABINIERI – II REPARTO SM UFFICIO OPERAZIONI</b>
	<b>COMANDO TRUPPE ALPINE METEOMONT</b>
	<b>MINISTERO DELL'INTERNO – DIPARTIMENTO DEI VIGILI DEL FUOCO SOCCORSO PUBBLICO E DIFESA CIVILE – DIREZIONE CENTRALE PER LA DIFESA CIVILE E LE POLITICHE DI PROTEZIONE CIVILE – CENTRO OPERATIVO NAZIONALE</b>
	<b>MINISTERO DELL'INTERNO – DIPARTIMENTO DELLA PUBBLICA SICUREZZA – DIREZIONE CENTRALE POLIZIA STRADALE E FERROVIARIA – SERVIZIO POLIZIA STRADALE</b>
	<b>MINISTERO DELLA DIFESA – AERONAUTICA MILITARE – STATO MAGGIORE DELL'AERONAUTICA – USAM</b>
	<b>MINISTERO DELLA DIFESA – AERONAUTICA MILITARE – CNMCA - SALA OPERATIVA</b>
	<b>MINISTERO DELLA DIFESA – COMANDO FORZE DI DIFESA INTERREGIONALE NORD</b>
	<b>MINISTERO DELLA DIFESA – COMANDO FORZE DI DIFESA INTERREGIONALE SUD</b>
	<b>MINISTERO DELLA DIFESA – STATO MAGGIORE – COI</b>
	<b>MINISTERO DELLA DIFESA – STATO MAGGIORE DIFESA – COMANDO C4</b>
	<b>MINISTERO DELLA GIUSTIZIA- DIPARTIMENTO DELL'AMMINISTRAZIONE PENITENZIARIA CORPO DELLA POLIZIA PENITENZIARIA- SALA OPERATIVA</b>
	<b>MINISTERO DELLE INFRASTRUTTURE E TRASPORTI - COMANDO GENERALE CAPITANERIE D PORTO – SALA OPERATIVA</b>
	<b>MINISTERO DELLE INFRASTRUTTURE E TRASPORTI – DIPARTIMENTO PER LE INFRASTRUTTURE GLI AFFARI GENERALI ED IL PERSONALE – DIREZIONE GENERALE DEL PERSONALE E DEGLI AFFARI GENERALI – DIVISIONE 5 – UFFICIO TECNICO E LOGISTICA</b>
	<b>MINISTERO DELLE INFRASTRUTTURE E TRASPORTI – DIREZIONE GENERALE DIGHE INFRASTRUTTURE IDRICHE ED ELETTRICHE</b>
	<b>MINISTERO DELLE POLITICHE AGRICOLE E FORESTALI – CORPO FORESTALE DELLO STATO - SALA OPERATIVA METEOMONT</b>
	<b>MINISTERO DELLE POLITICHE AGRICOLE E FORESTALI – CORPO FORESTALE DELLO STATO - DIVISIONE 3 – SERVIZIO METEOMONT</b>
	<b>ISPRA</b>

**AVVISO N.° 16072**  
**Prot. n. RIA/35218 DEL 11.07.2016**

<b>SERVIZI PUBBLICI</b>	<b>2Iretegas S.p.A.</b>
	<b>CIMA Research Foundation International Centre On Environmental Monitoring</b>
	<b>ENEL</b>
	<b>TERNA S.p.A. - RETE ELETTRICA NAZIONALE</b>
	<b>ENAV S.p.A.</b>
	<b>ENAV S.p.A. - Direzione Servizi Navigazione – Funzione Meteorologica</b>
	<b>ENAV S.p.A. - Settore Gestione Operativa</b>
	<b>ENAV S.p.A. - UPM ROMA</b>
	<b>ENAV S.p.A. - UPM MILANO</b>
	<b>ENAC – UFFICIO SALA CRISI E GESTIONE EVENTI</b>
	<b>AISCAT – ASSOCIAZIONE ITALIANA CONCESSIONARIE AUTOSTRADE E TRAFORI</b>
	<b>AUTOSTRADE PER L'ITALIA</b>
	<b>ANAS</b>
	<b>TELECOM – SECURITY CRISIS MANAGEMENT – PROTEZIONE CIVILE</b>
	<b>VODAFONE OMNITEL B.V. – SECURITY</b>
	<b>WIND</b>
	<b>TRENITALIA – GRUPPO FERROVIE DELLO STATO</b>
<b>POSTE ITALIANE – PRESIDIO PROTEZIONE E DIFESA CIVILE</b>	

**VARI**

	<b>STRADA DEI PARCHI S.p.A. Autostrade A/24 e A/25</b>
<b>X</b>	<b>AIPO - AGENZIA INTERREGIONALE PER IL PO</b>
<b>X</b>	<b>CENTRO GEOGRAFICO PREALPINO</b>

**AVVISO N.° 16072**  
**Prot. n. RIA/35218 DEL 11.07.2016**

**OGGETTO: AVVISO DI CONDIZIONI METEOROLOGICHE AVVERSE**

RIFE./ **DIRETTIVA PRESIDENTE DEL CONSIGLIO DEI MINISTRI 27-2-2004. "INDIRIZZI OPERATIVI PER LA GESTIONE ORGANIZZATIVA E FUNZIONALE DEL SISTEMA DI ALLERTAMENTO NAZIONALE E REGIONALE PER IL RISCHIO IDROGEOLOGICO E IDRAULICO AI FINI DI PROTEZIONE CIVILE".**

1. IL TRANSITO, SULLE NOSTRE REGIONI SETTENTRIONALI, DI CORRENTI UMIDE ED INSTABILI DI ORIGINE ATLANTICA, DETERMINERA' A PARTIRE DALLE PROSSIME ORE, UN DECISO PEGGIORAMENTO DELLE CONDIZIONI METEOROLOGICHE, SULLE AREE ALPINE E PEDEMONTANE OCCIDENTALI, IN RAPIDA ESTENSIONE, ANCHE AI SETTORI ORIENTALI. TALE PEGGIORAMENTO, SARA' SEGUITO, DA UN DECISO CALO DELLE TEMPERATURE CHE COINVOLGERA' TUTTE LE REGIONI ITALIANE.
2. PER QUANTO ESPOSTO NEL BOLLETTINO DI VIGILANZA METEOROLOGICA NAZIONALE DI OGGI, LUNEDI 11 LUGLIO 2016; SULLA BASE DELLA CONCERTAZIONE SINOTTICA DI OGGI, NELL'AMBITO DEL GRUPPO TECNICO CON IL SERVIZIO METEOROLOGICO DELL'AERONAUTICA MILITARE E I SETTORI METEO DEI CENTRI FUNZIONALI DELLE REGIONI PIEMONTE ED EMILIA-ROMAGNA; PRESO ATTO DEGLI AVVISI METEO EMESSI DALLE REGIONI VALLE D'AOSTA, PIEMONTE, LOMBARDIA E DALLA PROVINCIA AUTONOMA DI BOLZANO; PRESO ATTO DELLA SEGNALAZIONE METEO EMESSA DALLA REGIONE VENETO; TENUTO CONTO DELL'AVVISO METEO EMESSO DAL C.N.M.C.A.; SULLA BASE DEI MODELLI E DELLE INFORMAZIONI DISPONIBILI, ALLE ORE 15.00 DI OGGI, LUNEDI 11 LUGLIO 2016, SI EMETTE IL SEGUENTE:

**AVVISO DI CONDIZIONI METEOROLOGICHE AVVERSE**

**"DAL POMERIGGIO-SERA DI OGGI, LUNEDI 11 LUGLIO 2016, E PER LE SUCCESSIVE 24-36 ORE, SI PREVEDONO PRECIPITAZIONI DIFFUSE, ANCHE A CARATTERE DI ROVESCIO O TEMPORALE, SU VALLE D'AOSTA, PIEMONTE E LOMBARDIA, IN ESTENSIONE, DALLA GIORNATA DI DOMANI MARTEDI 12 LUGLIO 2016, ANCHE AD ALTO ADIGE E VENETO.**

**I FENOMENI SARANNO ACCOMPAGNATI DA ROVESCII DI FORTE INTENSITA', FREQUENTE ATTIVITA' ELETTRICA, LOCALI GRANDINATE E FORTI RAFFICHE DI VENTO."**

3. PER LE REGIONI INTERESSATE SI CONFERMANO LE RACCOMANDAZIONI CONTENUTE NELLA DIRETTIVA A RIFERIMENTO.
4. QUESTO DIPARTIMENTO SEGUIRA' L'EVOLVERSI DELLA SITUAZIONE TRAMITE I SUCCESSIVI BOLLETTINI DI VIGILANZA EMESSI SUL SITO INTERNET <http://www.protezionecivile.gov.it/>, AI QUALI SI PREGA DI PORRE ATTENZIONE.
5. AI DIRETTI DESTINATARI DEL PRESENTE MESSAGGIO SI COMUNICA CHE IN CASO DI INVIO A MEZZO FAX/FAX SERVER, LA RICEVUTA DI TRASMISSIONE RAPPRESENTERA', PER QUESTO DIPARTIMENTO, LA CERTIFICAZIONE DELL'AVVENUTA NOTIFICA.

ROMA, 11 luglio 2016

IL DIRETTORE DELL'UFFICIO

**Roberto Oreficini Rosi**

FIRMA AUTOGRAFA OMESSA AI SENSI DELL'ART. 3.C.2  
D.LGS 12/02/1993 N.3

**AVVISO N.° 16073**  
**Prot. N° RIA/35568 del 12.07.2016**



## **PRESIDENZA DEL CONSIGLIO DEI MINISTRI**

### **DIPARTIMENTO DELLA PROTEZIONE CIVILE**

**DA: DIPARTIMENTO PROTEZIONE CIVILE – VIA ULPIANO, 11 00193 ROMA**

**AI RESPONSABILI PROTEZIONE CIVILE CENTRI FUNZIONALI E SERV. METEO REGIONI:**  
 LOMBARDIA, VENETO, FRIULI VENEZIA GIULIA, PROVINCIA AUTONOMA DI TRENTO, PROVINCIA AUTONOMA DI BOLZANO, TOSCANA, UMBRIA ED EMILIA-ROMAGNA.

**ALLE PREFETTURA – UFFICI TERRITORIALI DI GOVERNO DI:**  
 UMBRIA.

**PER CONOSCENZA ALLE PREFETTURE – UFFICI TERRITORIALI DI GOVERNO DI:**  
 LOMBARDIA, VENETO, FRIULI VENEZIA GIULIA, PROVINCIA AUTONOMA DI TRENTO, PROVINCIA AUTONOMA DI BOLZANO, TOSCANA ED EMILIA-ROMAGNA.

<b>AMMINISTRAZIONI STATALI</b>	<b>COMANDO GENERALE DELL'ARMA DEI CARABINIERI – II REPARTO SM UFFICIO OPERAZIONI</b>
	<b>COMANDO TRUPPE ALPINE METEOMONT</b>
	<b>MINISTERO DELL'INTERNO – DIPARTIMENTO DEI VIGILI DEL FUOCO SOCCORSO PUBBLICO E DIFESA CIVILE – DIREZIONE CENTRALE PER LA DIFESA CIVILE E LE POLITICHE DI PROTEZIONE CIVILE – CENTRO OPERATIVO NAZIONALE</b>
	<b>MINISTERO DELL'INTERNO – DIPARTIMENTO DELLA PUBBLICA SICUREZZA – DIREZIONE CENTRALE POLIZIA STRADALE E FERROVIARIA – SERVIZIO POLIZIA STRADALE</b>
	<b>MINISTERO DELLA DIFESA – AERONAUTICA MILITARE – STATO MAGGIORE DELL'AERONAUTICA – USAM</b>
	<b>MINISTERO DELLA DIFESA – AERONAUTICA MILITARE – CNMCA - SALA OPERATIVA</b>
	<b>MINISTERO DELLA DIFESA – COMANDO FORZE DI DIFESA INTERREGIONALE NORD</b>
	<b>MINISTERO DELLA DIFESA – COMANDO FORZE DI DIFESA INTERREGIONALE SUD</b>
	<b>MINISTERO DELLA DIFESA – STATO MAGGIORE – COI</b>
	<b>MINISTERO DELLA DIFESA – STATO MAGGIORE DIFESA – COMANDO C4</b>
	<b>MINISTERO DELLA GIUSTIZIA- DIPARTIMENTO DELL'AMMINISTRAZIONE PENITENZIARIA CORPO DELLA POLIZIA PENITENZIARIA- SALA OPERATIVA</b>
	<b>MINISTERO DELLE INFRASTRUTTURE E TRASPORTI - COMANDO GENERALE CAPITANERIE DI PORTO – SALA OPERATIVA</b>
	<b>MINISTERO DELLE INFRASTRUTTURE E TRASPORTI – DIPARTIMENTO PER LE INFRASTRUTTURE GLI AFFARI GENERALI ED IL PERSONALE – DIREZIONE GENERALE DEL PERSONALE E DEGLI AFFARI GENERALI – DIVISIONE 5 – UFFICIO TECNICO E LOGISTICA</b>
	<b>MINISTERO DELLE INFRASTRUTTURE E TRASPORTI – DIREZIONE GENERALE DIGHE INFRASTRUTTURE IDRICHE ED ELETTRICHE</b>
	<b>MINISTERO DELLE POLITICHE AGRICOLE E FORESTALI – CORPO FORESTALE DELLO STATO - SALA OPERATIVA METEOMONT</b>
	<b>MINISTERO DELLE POLITICHE AGRICOLE E FORESTALI – CORPO FORESTALE DELLO STATO - DIVISIONE 3 – SERVIZIO METEOMONT</b>
	<b>ISPRA</b>

**AVVISO N.° 16073**  
**Prot. N° RIA/35568 del 12.07.2016**

<b>SERVIZI PUBBLICI</b>	<b>2Iretegas S.p.A.</b>
	<b>CIMA Research Foundation International Centre On Environmental Monitoring</b>
	<b>ENEL</b>
	<b>TERNA S.p.A. - RETE ELETTRICA NAZIONALE</b>
	<b>ENAV S.p.A.</b>
	<b>ENAV S.p.A. - Direzione Servizi Navigazione – Funzione Meteorologica</b>
	<b>ENAV S.p.A. - Settore Gestione Operativa</b>
	<b>ENAV S.p.A. - UPM ROMA</b>
	<b>ENAV S.p.A. - UPM MILANO</b>
	<b>ENAC – UFFICIO SALA CRISI E GESTIONE EVENTI</b>
	<b>AISCAT – ASSOCIAZIONE ITALIANA CONCESSIONARIE AUTOSTRADE E TRAFORI</b>
	<b>AUTOSTRADE PER L'ITALIA</b>
	<b>ANAS</b>
	<b>TELECOM – SECURITY CRISIS MANAGEMENT – PROTEZIONE CIVILE</b>
	<b>VODAFONE OMNITEL B.V. – SECURITY</b>
	<b>WIND</b>
<b>TRENITALIA – GRUPPO FERROVIE DELLO STATO</b>	
<b>POSTE ITALIANE – PRESIDIO PROTEZIONE E DIFESA CIVILE</b>	

**VARI**

	<b>STRADA DEI PARCHI S.p.A. Autostrade A/24 e A/25</b>
<b>X</b>	<b>AIPO - AGENZIA INTERREGIONALE PER IL PO</b>
<b>X</b>	<b>CENTRO GEOGRAFICO PREALPINO</b>



**AVVISO N.° 16073**  
**Prot. N° RIA/35568 del 12.07.2016**

**OGGETTO: AVVISO DI CONDIZIONI METEOROLOGICHE AVVERSE**  
**ESTENSIONE E SEGUITO: AVVISO N.° 16072 Prot. n. RIA/35218 DEL 11.07.2016**

RIFE././ **DIRETTIVA PRESIDENTE DEL CONSIGLIO DEI MINISTRI 27-2-2004. "INDIRIZZI OPERATIVI PER LA GESTIONE ORGANIZZATIVA E FUNZIONALE DEL SISTEMA DI ALLERTAMENTO NAZIONALE E REGIONALE PER IL RISCHIO IDROGEOLOGICO E IDRAULICO AI FINI DI PROTEZIONE CIVILE".**

1. LA PERTURBAZIONE ATLANTICA CHE STA INTERESSANDO GRAN PARTE DELLE REGIONI SETTENTRIONALI ITALIANE CONTINUERA' A DETERMINARE, ANCHE PER DOMANI, FORTE MALTEMPO SOPRATTUTTO SUL NORD-EST E LOCALMENTE ANCHE SULLE REGIONI CENTRALI. LA FASE DI MALTEMPO SARA' CARATTERIZZATA ANCHE DA UNA INTENSA VENTILAZIONE.
2. PER QUANTO ESPOSTO NEL BOLLETTINO DI VIGILANZA METEOROLOGICA NAZIONALE DI OGGI, MARTEDI 12 LUGLIO 2016; SULLA BASE DELLA CONCERTAZIONE SINOTTICA ODIERNA, NELL'AMBITO DEL GRUPPO TECNICO CON IL SERVIZIO METEOROLOGICO DELL'AERONAUTICA MILITARE E I SETTORI METEO DEI CENTRI FUNZIONALI DELLE REGIONI PIEMONTE ED EMILIA-ROMAGNA; PRESO ATTO DEGLI AVVISI METEO EMESSI DALLE REGIONI LOMBARDIA, VENETO, PROVINCIA AUTONOMA DI BOLZANO, FRIULI VENEZIA GIULIA, EMILIA-ROMAGNA E TOSCANA; PRESO ATTO DEL MESSAGGIO MIRATO EMESSO DALLA PROVINCIA AUTONOMA DI TRENTO; TENUTO CONTO DELL'AVVISO METEO EMESSO DAL C.N.M.C.A.; SULLA BASE DEI MODELLI E DELLE INFORMAZIONI DISPONIBILI, ALLE ORE 15.30 DI OGGI, MARTEDI 12 LUGLIO 2016, SI EMETTE IL SEGUENTE:

**AVVISO DI CONDIZIONI METEOROLOGICHE AVVERSE**

**"DAL POMERIGGIO DI OGGI, MARTEDI 12 LUGLIO 2016, E PER LE SUCCESSIVE 24-36 ORE, SI PREVEDONO PRECIPITAZIONI A PREVALENTE CARATTERE DI ROVESCIO O TEMPORALE SU TRENTO E FRIULI VENEZIA GIULIA.**

**DALLE PRIME ORE DI DOMANI, MERCOLEDI 13 LUGLIO 2016, E PER LE SUCCESSIVE 18-24 ORE, SI PREVEDONO PRECIPITAZIONI A PREVALENTE CARATTERE DI ROVESCIO O TEMPORALE SULLA TOSCANA.**

**DAL MATTINO DI DOMANI, MERCOLEDI 13 LUGLIO 2016, E PER LE SUCCESSIVE 24-36 ORE, SI PREVEDE IL PERSISTERE DI PRECIPITAZIONI ANCHE A CARATTERE DI ROVESCIO O TEMPORALE, SU LOMBARDIA, ALTO ADIGE E VENETO.**

**DAL MATTINO DI DOMANI, MERCOLEDI 13 LUGLIO 2016, E PER LE SUCCESSIVE 12-18 ORE, PRECIPITAZIONI ANCHE A CARATTERE DI ROVESCIO O TEMPORALE, SULL'UMBRIA.**

**I FENOMENI SARANNO ACCOMPAGNATI DA ROVESCII DI FORTE INTENSITA', FREQUENTE ATTIVITA' ELETTRICA, LOCALI GRANDINATE E FORTI RAFFICHE DI VENTO.**

**DAL MATTINO DI DOMANI, MERCOLEDI 13 LUGLIO 2016, E PER LE SUCCESSIVE 18-24 ORE, SI PREVEDONO VENTI FORTI DAI QUADRANTI OCCIDENTALI SULL'EMILIA-ROMAGNA."**

3. PER LE REGIONI INTERESSATE SI CONFERMANO LE RACCOMANDAZIONI CONTENUTE NELLA DIRETTIVA A RIFERIMENTO.
4. QUESTO DIPARTIMENTO SEGUIRA' L'EVOLVERSI DELLA SITUAZIONE TRAMITE I SUCCESSIVI BOLLETTINI DI VIGILANZA EMESSI SUL SITO INTERNET <http://www.protezionecivile.gov.it/>, AI QUALI SI PREGA DI PORRE ATTENZIONE.
5. AI DIRETTI DESTINATARI DEL PRESENTE MESSAGGIO SI COMUNICA CHE IN CASO DI INVIO A MEZZO FAX/FAX SERVER, LA RICEVUTA DI TRASMISSIONE RAPPRESENTERA', PER QUESTO DIPARTIMENTO, LA CERTIFICAZIONE DELL'AVVENUTA NOTIFICA.

ROMA, 12 luglio 2016

IL DIRETTORE DELL'UFFICIO

**Roberto Oreficini Rosi**

FIRMA AUTOGRAFA OMESSA AI SENSI DELL'ART. 3.C.2  
D.LGS 12/02/1993 N.3

**AVVISO N.° 16074**  
**Prot. N° RIA/36050 del 14.07.2016**



## **PRESIDENZA DEL CONSIGLIO DEI MINISTRI**

### **DIPARTIMENTO DELLA PROTEZIONE CIVILE**

**DA: DIPARTIMENTO PROTEZIONE CIVILE – VIA ULPIANO, 11 00193 ROMA**

**AI RESPONSABILI PROTEZIONE CIVILE CENTRI FUNZIONALI E SERV. METEO REGIONI:**  
**LOMBARDIA, EMILIA-ROMAGNA, MARCHE, TOSCANA, UMBRIA, LAZIO, ABRUZZO, MOLISE,**  
**CAMPANIA, PUGLIA, BASILICATA, CALABRIA E SICILIA.**

**ALLE PREFETTURA – UFFICI TERRITORIALI DI GOVERNO DI:**  
**UMBRIA, LAZIO, ABRUZZO, MOLISE, PUGLIA, BASILICATA, CALABRIA E SICILIA.**

**PER CONOSCENZA ALLE PREFETTURE – UFFICI TERRITORIALI DI GOVERNO DI:**  
**LOMBARDIA, EMILIA-ROMAGNA, MARCHE, TOSCANA E CAMPANIA.**

<b>AMMINISTRAZIONI STATALI</b>	<b>COMANDO GENERALE DELL'ARMA DEI CARABINIERI – II REPARTO SM UFFICIO OPERAZIONI</b>
	<b>COMANDO TRUPPE ALPINE METEOMONT</b>
	<b>MINISTERO DELL'INTERNO – DIPARTIMENTO DEI VIGILI DEL FUOCO SOCCORSO PUBBLICO E DIFESA CIVILE – DIREZIONE CENTRALE PER LA DIFESA CIVILE E LE POLITICHE DI PROTEZIONE CIVILE – CENTRO OPERATIVO NAZIONALE</b>
	<b>MINISTERO DELL'INTERNO – DIPARTIMENTO DELLA PUBBLICA SICUREZZA – DIREZIONE CENTRALE POLIZIA STRADALE E FERROVIARIA – SERVIZIO POLIZIA STRADALE</b>
	<b>MINISTERO DELLA DIFESA – AERONAUTICA MILITARE – STATO MAGGIORE DELL'AERONAUTICA – USAM</b>
	<b>MINISTERO DELLA DIFESA – AERONAUTICA MILITARE – CNMCA – SALA OPERATIVA</b>
	<b>MINISTERO DELLA DIFESA – COMANDO FORZE DI DIFESA INTERREGIONALE NORD</b>
	<b>MINISTERO DELLA DIFESA – COMANDO FORZE DI DIFESA INTERREGIONALE SUD</b>
	<b>MINISTERO DELLA DIFESA – STATO MAGGIORE – COI</b>
	<b>MINISTERO DELLA DIFESA – STATO MAGGIORE DIFESA – COMANDO C4</b>
	<b>MINISTERO DELLA GIUSTIZIA- DIPARTIMENTO DELL'AMMINISTRAZIONE PENITENZIARIA</b>
	<b>CORPO DELLA POLIZIA PENITENZIARIA- SALA OPERATIVA</b>
	<b>MINISTERO DELLE INFRASTRUTTURE E TRASPORTI - COMANDO GENERALE CAPITANERIE DI PORTO – SALA OPERATIVA</b>
	<b>MINISTERO DELLE INFRASTRUTTURE E TRASPORTI – DIPARTIMENTO PER LE INFRASTRUTTURE GLI AFFARI GENERALI ED IL PERSONALE – DIREZIONE GENERALE DEL PERSONALE E DEGLI AFFARI GENERALI – DIVISIONE 5 – UFFICIO TECNICO E LOGISTICA</b>
	<b>MINISTERO DELLE INFRASTRUTTURE E TRASPORTI – DIREZIONE GENERALE DIGHE INFRASTRUTTURE IDRICHE ED ELETTRICHE</b>
	<b>MINISTERO DELLE POLITICHE AGRICOLE E FORESTALI – CORPO FORESTALE DELLO STATO - SALA OPERATIVA METEOMONT</b>
	<b>MINISTERO DELLE POLITICHE AGRICOLE E FORESTALI – CORPO FORESTALE DELLO STATO - DIVISIONE 3 – SERVIZIO METEOMONT</b>
<b>ISPRA</b>	

**AVVISO N.° 16074**  
**Prot. N° RIA/36050 del 14.07.2016**

<b>SERVIZI PUBBLICI</b>	<b>2Iretegas S.p.A.</b>
	<b>CIMA Research Foundation International Centre On Environmental Monitoring</b>
	<b>ENEL</b>
	<b>TERNA S.p.A. - RETE ELETTRICA NAZIONALE</b>
	<b>ENAV S.p.A.</b>
	<b>ENAV S.p.A. - Direzione Servizi Navigazione – Funzione Meteorologica</b>
	<b>ENAV S.p.A. - Settore Gestione Operativa</b>
	<b>ENAV S.p.A. - UPM ROMA</b>
	<b>ENAV S.p.A. - UPM MILANO</b>
	<b>ENAC – UFFICIO SALA CRISI E GESTIONE EVENTI</b>
	<b>AISCAT – ASSOCIAZIONE ITALIANA CONCESSIONARIE AUTOSTRAD E TRAFORI</b>
	<b>AUTOSTRAD E PER L'ITALIA</b>
	<b>ANAS</b>
	<b>TELECOM – SECURITY CRISIS MANAGEMENT – PROTEZIONE CIVILE</b>
	<b>VODAFONE OMNITEL B.V. – SECURITY</b>
	<b>WIND</b>
	<b>TRENITALIA – GRUPPO FERROVIE DELLO STATO</b>
<b>POSTE ITALIANE – PRESIDIO PROTEZIONE E DIFESA CIVILE</b>	

**VARI**

<b>X</b>	<b>STRADA DEI PARCHI S.p.A. Autostrade A/24 e A/25</b>
<b>X</b>	<b>AIPO - AGENZIA INTERREGIONALE PER IL PO</b>
<b>X</b>	<b>CENTRO GEOGRAFICO PREALPINO</b>

**AVVISO N.° 16074**  
**Prot. N° RIA/36050 del 14.07.2016**

**OGGETTO: AVVISO DI CONDIZIONI METEOROLOGICHE AVVERSE**

RIFE././ **DIRETTIVA PRESIDENTE DEL CONSIGLIO DEI MINISTRI 27-2-2004. "INDIRIZZI OPERATIVI PER LA GESTIONE ORGANIZZATIVA E FUNZIONALE DEL SISTEMA DI ALLERTAMENTO NAZIONALE E REGIONALE PER IL RISCHIO IDROGEOLOGICO E IDRAULICO AI FINI DI PROTEZIONE CIVILE".**

1. UN IMPULSO PERTURBATO RAGGIUNGERA', NEL CORSO DELLA PROSSIMA NOTTE, LE NOSTRE REGIONI PENINSULARI, DETERMINANDO UN SIGNIFICATIVO PEGGIORAMENTO CON INTENSI FENOMENI D'INSTABILITA', SPECIE SULLE REGIONI DEL MEDIO ADRIATICO, E UN GENERALE RINFORZO DELLA VENTILAZIONE SETTENTRIONALE.
2. PER QUANTO ESPOSTO NEL BOLLETTINO DI VIGILANZA METEOROLOGICA NAZIONALE DI OGGI, GIOVEDI 14 LUGLIO 2016; SULLA BASE DELLA CONCERTAZIONE SINOTTICA ODIERNA, NELL'AMBITO DEL GRUPPO TECNICO CON IL SERVIZIO METEOROLOGICO DELL'AERONAUTICA MILITARE E I SETTORI METEO DEI CENTRI FUNZIONALI DELLE REGIONI PIEMONTE ED EMILIA-ROMAGNA; PRESO ATTO DEGLI AVVISI METEO EMESSI DALLE REGIONI LOMBARDIA, EMILIA-ROMAGNA, MARCHE E CAMPANIA; PRESO ATTO DEL BOLLETTINO DI VIGILANZA EMESSO DALLA REGIONE TOSCANA; TENUTO CONTO DELL'AVVISO METEO EMESSO DAL C.N.M.C.A.; SULLA BASE DEI MODELLI E DELLE INFORMAZIONI DISPONIBILI, ALLE ORE 14.30 DI OGGI, GIOVEDI 14 LUGLIO 2016, SI EMETTE IL SEGUENTE:

**AVVISO DI CONDIZIONI METEOROLOGICHE AVVERSE**

**"DAL POMERIGGIO DI OGGI, GIOVEDI 14 LUGLIO 2016, E PER LE SUCCESSIVE 6-12 ORE, SI PREVEDONO VENTI FORTI DAI QUADRANTI SETTENTRIONALI SULLA LOMBARDIA.**

**DALLE PRIME ORE DI DOMANI, VENERDI 15 LUGLIO 2016, E PER LE SUCCESSIVE 24-36 ORE, SI PREVEDONO:**

- **PRECIPITAZIONI, ANCHE A CARATTERE DI ROVESCIO O TEMPORALE, SU EMILIA-ROMAGNA, MARCHE, TOSCANA, UMBRIA, LAZIO ED ABRUZZO, IN ESTENSIONE A MOLISE, CAMPANIA, PUGLIA E BASILICATA. LE PRECIPITAZIONI RISULTERANNO PIU' INTENSE E PERSISTENTI SULLE REGIONI ADRIATICHE CENTRALI. I FENOMENI SARANNO ACCOMPAGNATI DA ROVESCI DI FORTE INTENSITA', FREQUENTE ATTIVITA' ELETTRICA, LOCALI GRANDINATE E FORTI RAFFICHE DI VENTO.**
  - **VENTI DA FORTI A BURRASCA, DAI QUADRANTI SETTENTRIONALI, SU EMILIA-ROMAGNA, MARCHE E TOSCANA, IN ESTENSIONE A UMBRIA, LAZIO, ABRUZZO, MOLISE, CAMPANIA, SICILIA, CALABRIA, BASILICATA E PUGLIA; POSSIBILI MAREGGIATE LUNGO LE COSTE ESPOSTE."**
3. PER LE REGIONI INTERESSATE SI CONFERMANO LE RACCOMANDAZIONI CONTENUTE NELLA DIRETTIVA A RIFERIMENTO.
  4. QUESTO DIPARTIMENTO SEGUIRA' L'EVOLVERSI DELLA SITUAZIONE TRAMITE I SUCCESSIVI BOLLETTINI DI VIGILANZA EMESSI SUL SITO INTERNET <http://www.protezionecivile.gov.it/>, AI QUALI SI PREGA DI PORRE ATTENZIONE.
  5. AI DIRETTI DESTINATARI DEL PRESENTE MESSAGGIO SI COMUNICA CHE IN CASO DI INVIO A MEZZO FAX/FAX SERVER, LA RICEVUTA DI TRASMISSIONE RAPPRESENTERA', PER QUESTO DIPARTIMENTO, LA CERTIFICAZIONE DELL'AVVENUTA NOTIFICA.

ROMA, 14 luglio 2016

IL DIRIGENTE DEL SERVIZIO

PAOLA PAGLIARA

FIRMA AUTOGRAFA OMESSA AI SENSI DELL'ART.3,c.2,  
D.LGS. 12/02/1993, N.39

**AVVISO N.° 16075**  
**Prot. N° RIA/ 36441 del 16.07.2016**



## **PRESIDENZA DEL CONSIGLIO DEI MINISTRI**

### **DIPARTIMENTO DELLA PROTEZIONE CIVILE**

**DA: DIPARTIMENTO PROTEZIONE CIVILE – VIA ULPIANO, 11 00193 ROMA**

**AI RESPONSABILI PROTEZIONE CIVILE CENTRI FUNZIONALI E SERV. METEO REGIONI:**  
**ABRUZZO, MOLISE E PUGLIA.**

**ALLE PREFETTURA – UFFICI TERRITORIALI DI GOVERNO DI:**  
**ABRUZZO, MOLISE E PUGLIA.**

**PER CONOSCENZA ALLE PREFETTURE – UFFICI TERRITORIALI DI GOVERNO DI:**

<b>AMMINISTRAZIONI STATALI</b>	<b>COMANDO GENERALE DELL'ARMA DEI CARABINIERI – II REPARTO SM UFFICIO OPERAZIONI</b>
	<b>COMANDO TRUPPE ALPINE METEOMONT</b>
	<b>MINISTERO DELL'INTERNO – DIPARTIMENTO DEI VIGILI DEL FUOCO SOCCORSO PUBBLICO E DIFESA CIVILE – DIREZIONE CENTRALE PER LA DIFESA CIVILE E LE POLITICHE DI PROTEZIONE CIVILE – CENTRO OPERATIVO NAZIONALE</b>
	<b>MINISTERO DELL'INTERNO – DIPARTIMENTO DELLA PUBBLICA SICUREZZA – DIREZIONE CENTRALE POLIZIA STRADALE E FERROVIARIA – SERVIZIO POLIZIA STRADALE</b>
	<b>MINISTERO DELLA DIFESA – AERONAUTICA MILITARE – STATO MAGGIORE DELL'AERONAUTICA – USAM</b>
	<b>MINISTERO DELLA DIFESA – AERONAUTICA MILITARE – CNMCA - SALA OPERATIVA</b>
	<b>MINISTERO DELLA DIFESA – COMANDO FORZE DI DIFESA INTERREGIONALE NORD</b>
	<b>MINISTERO DELLA DIFESA – COMANDO FORZE DI DIFESA INTERREGIONALE SUD</b>
	<b>MINISTERO DELLA DIFESA – STATO MAGGIORE – COI</b>
	<b>MINISTERO DELLA DIFESA – STATO MAGGIORE DIFESA – COMANDO C4</b>
	<b>MINISTERO DELLA GIUSTIZIA- DIPARTIMENTO DELL'AMMINISTRAZIONE PENITENZIARIA CORPO DELLA POLIZIA PENITENZIARIA- SALA OPERATIVA</b>
	<b>MINISTERO DELLE INFRASTRUTTURE E TRASPORTI - COMANDO GENERALE CAPITANERIE D PORTO – SALA OPERATIVA</b>
	<b>MINISTERO DELLE INFRASTRUTTURE E TRASPORTI – DIPARTIMENTO PER LE INFRASTRUTTURE GLI AFFARI GENERALI ED IL PERSONALE – DIREZIONE GENERALE DEL PERSONALE E DEGLI AFFARI GENERALI – DIVISIONE 5 – UFFICIO TECNICO E LOGISTICA</b>
	<b>MINISTERO DELLE INFRASTRUTTURE E TRASPORTI – DIREZIONE GENERALE DIGHE INFRASTRUTTURE IDRICHE ED ELETTRICHE</b>
	<b>MINISTERO DELLE POLITICHE AGRICOLE E FORESTALI – CORPO FORESTALE DELLO STATO - SALA OPERATIVA METEOMONT</b>
	<b>MINISTERO DELLE POLITICHE AGRICOLE E FORESTALI – CORPO FORESTALE DELLO STATO - DIVISIONE 3 – SERVIZIO METEOMONT</b>
	<b>ISPRA</b>

**AVVISO N.° 16075**  
**Prot. N° RIA/ 36441 del 16.07.2016**

<b>SERVIZI PUBBLICI</b>	<b>2Iretegas S.p.A.</b>
	<b>CIMA Research Foundation International Centre On Environmental Monitoring</b>
	<b>ENEL</b>
	<b>TERNA S.p.A. - RETE ELETTRICA NAZIONALE</b>
	<b>ENAV S.p.A.</b>
	<b>ENAV S.p.A. - Direzione Servizi Navigazione – Funzione Meteorologica</b>
	<b>ENAV S.p.A. - Settore Gestione Operativa</b>
	<b>ENAV S.p.A. - UPM ROMA</b>
	<b>ENAV S.p.A. - UPM MILANO</b>
	<b>ENAC – UFFICIO SALA CRISI E GESTIONE EVENTI</b>
	<b>AISCAT – ASSOCIAZIONE ITALIANA CONCESSIONARIE AUTOSTRAD E TRAFORI</b>
	<b>AUTOSTRAD E PER L'ITALIA</b>
	<b>ANAS</b>
	<b>TELECOM – SECURITY CRISIS MANAGEMENT – PROTEZIONE CIVILE</b>
	<b>VODAFONE OMNITEL B.V. – SECURITY</b>
	<b>WIND</b>
<b>TRENITALIA – GRUPPO FERROVIE DELLO STATO</b>	
<b>POSTE ITALIANE – PRESIDIO PROTEZIONE E DIFESA CIVILE</b>	

**VARI**

<b>X</b>	<b>STRADA DEI PARCHI S.p.A. Autostrade A/24 e A/25</b>
	<b>AIPO - AGENZIA INTERREGIONALE PER IL PO</b>
	<b>CENTRO GEOGRAFICO PREALPINO</b>

**AVVISO N.° 16075**  
**Prot. N° RIA/ 36441 del 16.07.2016**

**OGGETTO: AVVISO DI CONDIZIONI METEOROLOGICHE AVVERSE**  
**SEGUITO: AVVISO N.° 16074 Prot. N° RIA/36050 del 14.07.2016**

RIFE./ **DIRETTIVA PRESIDENTE DEL CONSIGLIO DEI MINISTRI 27-2-2004. "INDIRIZZI OPERATIVI PER LA GESTIONE ORGANIZZATIVA E FUNZIONALE DEL SISTEMA DI ALLERTAMENTO NAZIONALE E REGIONALE PER IL RISCHIO IDROGEOLOGICO E IDRAULICO AI FINI DI PROTEZIONE CIVILE".**

1. UNA DEPRESSIONE CENTRATA SUI BALCANI MANTERRA' ATTIVA NEI PROSSIMI GIORNI UNA INTENSA VENTILAZIONE SETTENTRIONALE SULLE REGIONI ADRIATICHE CENTRO-MERIDIONALI.
2. PER QUANTO ESPOSTO NEL BOLLETTINO DI VIGILANZA METEOROLOGICA NAZIONALE DI OGGI, SABATO 16 LUGLIO 2016; SULLA BASE DELLA CONCERTAZIONE SINOTTICA ODIERNA, NELL'AMBITO DEL GRUPPO TECNICO CON IL SERVIZIO METEOROLOGICO DELL'AERONAUTICA MILITARE E I SETTORI METEO DEI CENTRI FUNZIONALI DELLE REGIONI PIEMONTE ED EMILIA-ROMAGNA; TENUTO CONTO DELL'AVVISO METEO EMESSO DAL C.N.M.C.A.; SULLA BASE DEI MODELLI E DELLE INFORMAZIONI DISPONIBILI, ALLE ORE 15.00 DI OGGI, SABATO 16 LUGLIO 2016, SI EMETTE IL SEGUENTE:

**AVVISO DI CONDIZIONI METEOROLOGICHE AVVERSE**

**"DAL POMERIGGIO DI OGGI, SABATO 16 LUGLIO 2016, E PER LE SUCCESSIVE 18-24 ORE, PERSISTONO VENTI DA FORTI A BURRASCA, DAI QUADRANTI SETTENTRIONALI, SU ABRUZZO, MOLISE E PUGLIA, CON POSSIBILI MAREGGIATE LUNGO LE COSTE ESPOSTE."**

3. PER LE REGIONI INTERESSATE SI CONFERMANO LE RACCOMANDAZIONI CONTENUTE NELLA DIRETTIVA A RIFERIMENTO.
4. QUESTO DIPARTIMENTO SEGUIRA' L'EVOLVERSI DELLA SITUAZIONE TRAMITE I SUCCESSIVI BOLLETTINI DI VIGILANZA EMESSI SUL SITO INTERNET <http://www.protezionecivile.gov.it/>, AI QUALI SI PREGA DI PORRE ATTENZIONE.
5. AI DIRETTI DESTINATARI DEL PRESENTE MESSAGGIO SI COMUNICA CHE IN CASO DI INVIO A MEZZO FAX/FAX SERVER, LA RICEVUTA DI TRASMISSIONE RAPPRESENTERA', PER QUESTO DIPARTIMENTO, LA CERTIFICAZIONE DELL'AVVENUTA NOTIFICA.

ROMA, 16 luglio 2016

IL DIRETTORE DELL'UFFICIO  
**Roberto Oreficini Rosi**  
FIRMA AUTOGRAFA OMESSA AI SENSI DELL'ART. 3.C.2  
D.LGS 12/02/1993 N.3

**AVVISO N.° 16076**  
**Prot. N° RIA/ 37793 del 24.07.2016**



## **PRESIDENZA DEL CONSIGLIO DEI MINISTRI**

### **DIPARTIMENTO DELLA PROTEZIONE CIVILE**

**DA: DIPARTIMENTO PROTEZIONE CIVILE – VIA ULPIANO, 11 00193 ROMA**

**AI RESPONSABILI PROTEZIONE CIVILE CENTRI FUNZIONALI E SERV. METEO REGIONI:**  
**UMBRIA, LAZIO, ABRUZZO, MOLISE, CAMPANIA, BASILICATA E PUGLIA.**

**ALLE PREFETTURA – UFFICI TERRITORIALI DI GOVERNO DI:**  
**UMBRIA, LAZIO, ABRUZZO, MOLISE, BASILICATA E PUGLIA.**

**PER CONOSCENZA ALLE PREFETTURE – UFFICI TERRITORIALI DI GOVERNO DI:**  
**CAMPANIA.**

<b>AMMINISTRAZIONI STATALI</b>	<b>COMANDO GENERALE DELL'ARMA DEI CARABINIERI – II REPARTO SM UFFICIO OPERAZIONI</b>
	<b>COMANDO TRUPPE ALPINE METEOMONT</b>
	<b>MINISTERO DELL'INTERNO – DIPARTIMENTO DEI VIGILI DEL FUOCO SOCCORSO PUBBLICO E DIFESA CIVILE – DIREZIONE CENTRALE PER LA DIFESA CIVILE E LE POLITICHE DI PROTEZIONE CIVILE – CENTRO OPERATIVO NAZIONALE</b>
	<b>MINISTERO DELL'INTERNO – DIPARTIMENTO DELLA PUBBLICA SICUREZZA – DIREZIONE CENTRALE POLIZIA STRADALE E FERROVIARIA – SERVIZIO POLIZIA STRADALE</b>
	<b>MINISTERO DELLA DIFESA – AERONAUTICA MILITARE – STATO MAGGIORE DELL'AERONAUTICA – USAM</b>
	<b>MINISTERO DELLA DIFESA – AERONAUTICA MILITARE – CNMCA - SALA OPERATIVA</b>
	<b>MINISTERO DELLA DIFESA – COMANDO FORZE DI DIFESA INTERREGIONALE NORD</b>
	<b>MINISTERO DELLA DIFESA – COMANDO FORZE DI DIFESA INTERREGIONALE SUD</b>
	<b>MINISTERO DELLA DIFESA – STATO MAGGIORE – COI</b>
	<b>MINISTERO DELLA DIFESA – STATO MAGGIORE DIFESA – COMANDO C4</b>
	<b>MINISTERO DELLA GIUSTIZIA- DIPARTIMENTO DELL'AMMINISTRAZIONE PENITENZIARIA CORPO DELLA POLIZIA PENITENZIARIA- SALA OPERATIVA</b>
	<b>MINISTERO DELLE INFRASTRUTTURE E TRASPORTI - COMANDO GENERALE CAPITANERIE D PORTO – SALA OPERATIVA</b>
	<b>MINISTERO DELLE INFRASTRUTTURE E TRASPORTI – DIPARTIMENTO PER LE INFRASTRUTTURE GLI AFFARI GENERALI ED IL PERSONALE – DIREZIONE GENERALE DEL PERSONALE E DEGLI AFFARI GENERALI – DIVISIONE 5 – UFFICIO TECNICO E LOGISTICA</b>
	<b>MINISTERO DELLE INFRASTRUTTURE E TRASPORTI – DIREZIONE GENERALE DIGHE INFRASTRUTTURE IDRICHE ED ELETTRICHE</b>
	<b>MINISTERO DELLE POLITICHE AGRICOLE E FORESTALI – CORPO FORESTALE DELLO STATO - SALA OPERATIVA METEOMONT</b>
	<b>MINISTERO DELLE POLITICHE AGRICOLE E FORESTALI – CORPO FORESTALE DELLO STATO - DIVISIONE 3 – SERVIZIO METEOMONT</b>
	<b>ISPRA</b>



**AVVISO N.° 16076**  
**Prot. N° RIA/ 37793 del 24.07.2016**

<b>SERVIZI PUBBLICI</b>	<b>2Iretegas S.p.A.</b>
	<b>CIMA Research Foundation International Centre On Environmental Monitoring</b>
	<b>ENEL</b>
	<b>TERNA S.p.A. - RETE ELETTRICA NAZIONALE</b>
	<b>ENAV S.p.A.</b>
	<b>ENAV S.p.A. - Direzione Servizi Navigazione – Funzione Meteorologica</b>
	<b>ENAV S.p.A. - Settore Gestione Operativa</b>
	<b>ENAV S.p.A. - UPM ROMA</b>
	<b>ENAV S.p.A. - UPM MILANO</b>
	<b>ENAC – UFFICIO SALA CRISI E GESTIONE EVENTI</b>
	<b>AISCAT – ASSOCIAZIONE ITALIANA CONCESSIONARIE AUTOSTRAD E TRAFORI</b>
	<b>AUTOSTRAD E PER L'ITALIA</b>
	<b>ANAS</b>
	<b>TELECOM – SECURITY CRISIS MANAGEMENT – PROTEZIONE CIVILE</b>
	<b>VODAFONE OMNITEL B.V. – SECURITY</b>
	<b>WIND</b>
<b>TRENITALIA – GRUPPO FERROVIE DELLO STATO</b>	
<b>POSTE ITALIANE – PRESIDIO PROTEZIONE E DIFESA CIVILE</b>	

**VARI**

<b>X</b>	<b>STRADA DEI PARCHI S.p.A. Autostrade A/24 e A/25</b>
	<b>AIPO - AGENZIA INTERREGIONALE PER IL PO</b>
	<b>CENTRO GEOGRAFICO PREALPINO</b>

**AVVISO N.° 16076**  
**Prot. N° RIA/ 37793 del 24.07.2016**

**OGGETTO: AVVISO DI CONDIZIONI METEOROLOGICHE AVVERSE**

RIFE./ **DIRETTIVA PRESIDENTE DEL CONSIGLIO DEI MINISTRI 27-2-2004. "INDIRIZZI OPERATIVI PER LA GESTIONE ORGANIZZATIVA E FUNZIONALE DEL SISTEMA DI ALLERTAMENTO NAZIONALE E REGIONALE PER IL RISCHIO IDROGEOLOGICO E IDRAULICO AI FINI DI PROTEZIONE CIVILE".**

1. UN'AMPIA DEPRESSIONE PRESENTE SUL MEDITERRANEO CENTRALE, RECA AL SUO INTERNO UN MINIMO CHE ATTRAVERSA LA NOSTRA PENISOLA, ACCENTUANDO DOMANI L'INSTABILITA' SULLE REGIONI CENTRO-MERIDIONALI PENINSULARI, SPECIE SULLE ZONE INTERNE E MONTUOSE.
2. PER QUANTO ESPOSTO NEL BOLLETTINO DI VIGILANZA METEOROLOGICA NAZIONALE DI OGGI, DOMENICA 24 LUGLIO 2016; SULLA BASE DELLA CONCERTAZIONE SINOTTICA ODIERNA, NELL'AMBITO DEL GRUPPO TECNICO CON IL SERVIZIO METEOROLOGICO DELL'AERONAUTICA MILITARE E I SETTORI METEO DEI CENTRI FUNZIONALI DELLE REGIONI PIEMONTE ED EMILIA-ROMAGNA; PRESO ATTO DELL'AVVISO METEO EMESSE DALLA REGIONE CAMPANIA; SULLA BASE DEI MODELLI E DELLE INFORMAZIONI DISPONIBILI, ALLE ORE 15.00 DI OGGI, DOMENICA 24 LUGLIO 2016, SI EMETTE IL SEGUENTE:

**AVVISO DI CONDIZIONI METEOROLOGICHE AVVERSE**

**"DALLE PRIME ORE DI DOMANI, LUNEDI 25 LUGLIO 2016, E PER LE SUCCESSIVE 12-18 ORE, SI PREVEDONO PRECIPITAZIONI SPARSE, A PREVALENTE CARATTERE DI ROVESCIO O TEMPORALE, SULL'UMBRIA, SPECIE SETTORI MERIDIONALI, SU LAZIO, ABRUZZO E MOLISE, SPECIE ZONE INTERNE, SULLA PUGLIA CENTRO-SETTENTRIONALE, SPECIE SUI RILIEVI E SU CAMPANIA E BASILICATA. I FENOMENI SARANNO ACCOMPAGNATI DA ROVESCI DI FORTE INTENSITA', FREQUENTE ATTIVITA' ELETTRICA, LOCALI GRANDINATE E FORTI RAFFICHE DI VENTO."**

3. PER LE REGIONI INTERESSATE SI CONFERMANO LE RACCOMANDAZIONI CONTENUTE NELLA DIRETTIVA A RIFERIMENTO.
4. QUESTO DIPARTIMENTO SEGUIRA' L'EVOLVERSI DELLA SITUAZIONE TRAMITE I SUCCESSIVI BOLLETTINI DI VIGILANZA EMESSI SUL SITO INTERNET <http://www.protezionecivile.gov.it/>, AI QUALI SI PREGA DI PORRE ATTENZIONE.
5. AI DIRETTI DESTINATARI DEL PRESENTE MESSAGGIO SI COMUNICA CHE IN CASO DI INVIO A MEZZO FAX/FAX SERVER, LA RICEVUTA DI TRASMISSIONE RAPPRESENTERA', PER QUESTO DIPARTIMENTO, LA CERTIFICAZIONE DELL'AVVENUTA NOTIFICA.

ROMA, 24 luglio 2016

IL DIRETTORE DELL'UFFICIO

**Roberto Oreficini Rosi**

FIRMA AUTOGRAFA OMESSA AI SENSI DELL'ART. 3.C.2  
D.LGS 12/02/1993 N.3

**AVVISO N.° 16077**  
**Prot. N° RIA/38301 del 27.07.2016**



**PRESIDENZA DEL CONSIGLIO DEI MINISTRI**  
**DIPARTIMENTO DELLA PROTEZIONE CIVILE**

**DA: DIPARTIMENTO PROTEZIONE CIVILE – VIA ULPIANO, 11 00193 ROMA**

**AI RESPONSABILI PROTEZIONE CIVILE CENTRI FUNZIONALI E SERV. METEO REGIONI:**  
**PIEMONTE ED EMILIA-ROMAGNA.**

**ALLE PREFETTURA – UFFICI TERRITORIALI DI GOVERNO DI:**

**PER CONOSCENZA ALLE PREFETTURE – UFFICI TERRITORIALI DI GOVERNO DI:**  
**PIEMONTE ED EMILIA-ROMAGNA.**

<b>AMMINISTRAZIONI STATALI</b>	<b>COMANDO GENERALE DELL'ARMA DEI CARABINIERI – II REPARTO SM UFFICIO OPERAZIONI</b>
	<b>COMANDO TRUPPE ALPINE METEOMONT</b>
	<b>MINISTERO DELL'INTERNO – DIPARTIMENTO DEI VIGILI DEL FUOCO SOCCORSO PUBBLICO E DIFESA CIVILE – DIREZIONE CENTRALE PER LA DIFESA CIVILE E LE POLITICHE DI PROTEZIONE CIVILE – CENTRO OPERATIVO NAZIONALE</b>
	<b>MINISTERO DELL'INTERNO – DIPARTIMENTO DELLA PUBBLICA SICUREZZA – DIREZIONE CENTRALE POLIZIA STRADALE E FERROVIARIA – SERVIZIO POLIZIA STRADALE</b>
	<b>MINISTERO DELLA DIFESA – AERONAUTICA MILITARE – STATO MAGGIORE DELL'AERONAUTICA – USAM</b>
	<b>MINISTERO DELLA DIFESA – AERONAUTICA MILITARE – CNMCA – SALA OPERATIVA</b>
	<b>MINISTERO DELLA DIFESA – COMANDO FORZE DI DIFESA INTERREGIONALE NORD</b>
	<b>MINISTERO DELLA DIFESA – COMANDO FORZE DI DIFESA INTERREGIONALE SUD</b>
	<b>MINISTERO DELLA DIFESA – STATO MAGGIORE – COI</b>
	<b>MINISTERO DELLA DIFESA – STATO MAGGIORE DIFESA – COMANDO C4</b>
	<b>MINISTERO DELLA GIUSTIZIA- DIPARTIMENTO DELL'AMMINISTRAZIONE PENITENZIARIA CORPO DELLA POLIZIA PENITENZIARIA- SALA OPERATIVA</b>
	<b>MINISTERO DELLE INFRASTRUTTURE E TRASPORTI - COMANDO GENERALE CAPITANERIE DI PORTO – SALA OPERATIVA</b>
	<b>MINISTERO DELLE INFRASTRUTTURE E TRASPORTI – DIPARTIMENTO PER LE INFRASTRUTTURE GLI AFFARI GENERALI ED IL PERSONALE – DIREZIONE GENERALE DEL PERSONALE E DEGLI AFFARI GENERALI – DIVISIONE 5 – UFFICIO TECNICO E LOGISTICA</b>
	<b>MINISTERO DELLE INFRASTRUTTURE E TRASPORTI – DIREZIONE GENERALE DIGHE INFRASTRUTTURE IDRICHE ED ELETTRICHE</b>
	<b>MINISTERO DELLE POLITICHE AGRICOLE E FORESTALI – CORPO FORESTALE DELLO STATO - SALA OPERATIVA METEOMONT</b>
	<b>MINISTERO DELLE POLITICHE AGRICOLE E FORESTALI – CORPO FORESTALE DELLO STATO - DIVISIONE 3 – SERVIZIO METEOMONT</b>
	<b>ISPRA</b>

**AVVISO N.° 16077**  
**Prot. N° RIA/38301 del 27.07.2016**

<b>SERVIZI PUBBLICI</b>	<b>2Iretegas S.p.A.</b>
	<b>CIMA Research Foundation International Centre On Environmental Monitoring</b>
	<b>ENEL</b>
	<b>TERNA S.p.A. - RETE ELETTRICA NAZIONALE</b>
	<b>ENAV S.p.A.</b>
	<b>ENAV S.p.A. - Direzione Servizi Navigazione – Funzione Meteorologica</b>
	<b>ENAV S.p.A. - Settore Gestione Operativa</b>
	<b>ENAV S.p.A. - UPM ROMA</b>
	<b>ENAV S.p.A. - UPM MILANO</b>
	<b>ENAC – UFFICIO SALA CRISI E GESTIONE EVENTI</b>
	<b>AISCAT – ASSOCIAZIONE ITALIANA CONCESSIONARIE AUTOSTRAD E TRAFORI</b>
	<b>AUTOSTRAD PER L'ITALIA</b>
	<b>ANAS</b>
	<b>TELECOM – SECURITY CRISIS MANAGEMENT – PROTEZIONE CIVILE</b>
	<b>VODAFONE OMNITEL B.V. – SECURITY</b>
	<b>WIND</b>
<b>TRENITALIA – GRUPPO FERROVIE DELLO STATO</b>	
<b>POSTE ITALIANE – PRESIDIO PROTEZIONE E DIFESA CIVILE</b>	

**VARI**

	<b>STRADA DEI PARCHI S.p.A. Autostrade A/24 e A/25</b>
<b>X</b>	<b>AIPO - AGENZIA INTERREGIONALE PER IL PO</b>
<b>X</b>	<b>CENTRO GEOGRAFICO PREALPINO</b>

**AVVISO N.° 16077**  
**Prot. N° RIA/38301 del 27.07.2016**

**OGGETTO: AVVISO DI CONDIZIONI METEOROLOGICHE AVVERSE**

RIFE./ **DIRETTIVA PRESIDENTE DEL CONSIGLIO DEI MINISTRI 27-2-2004. "INDIRIZZI OPERATIVI PER LA GESTIONE ORGANIZZATIVA E FUNZIONALE DEL SISTEMA DI ALLERTAMENTO NAZIONALE E REGIONALE PER IL RISCHIO IDROGEOLOGICO E IDRAULICO AI FINI DI PROTEZIONE CIVILE".**

1. UN'AMPIA CIRCOLAZIONE DEPRESSIONARIA ABBRACCIA GRAN PARTE DEL CONTINENTE EUROPEO, DETERMINANDO CONDIZIONI D'INSTABILITA' ANCHE SULLE REGIONI PENINSULARI ITALIANE, SPECIE SU QUELLE SETTENTRIONALI.
2. PER QUANTO ESPOSTO NEL BOLLETTINO DI VIGILANZA METEOROLOGICA NAZIONALE DI OGGI, MERCOLEDI 27 LUGLIO 2016; SULLA BASE DELLA CONCERTAZIONE SINOTTICA ODIERNA, NELL'AMBITO DEL GRUPPO TECNICO CON IL SERVIZIO METEOROLOGICO DELL'AERONAUTICA MILITARE E I SETTORI METEO DEI CENTRI FUNZIONALI DELLE REGIONI PIEMONTE ED EMILIA-ROMAGNA; PRESO ATTO DELL'AVVISO METEO EMESSO DALLA REGIONE PIEMONTE; PRESO ATTO DEL BOLLETTINO DI ATTENZIONE METEOROLOGIA EMESSO DALLA REGIONE EMILIA-ROMAGNA; SULLA BASE DEI MODELLI E DELLE INFORMAZIONI DISPONIBILI, ALLE ORE 15.00 DI OGGI, MERCOLEDI 27 LUGLIO 2016, SI EMETTE IL SEGUENTE:

**AVVISO DI CONDIZIONI METEOROLOGICHE AVVERSE**

**"DAL POMERIGGIO DI OGGI, MERCOLEDI 27 LUGLIO 2016, E PER LE SUCCESSIVE 24-30 ORE, SI PREVEDONO PRECIPITAZIONI SPARSE, A PREVALENTE CARATTERE DI ROVESCIO O TEMPORALE, SUL PIEMONTE, SPECIE SETTORI CENTRO-MERIDIONALI, IN ESTENSIONE NELLA MATTINATA DI DOMANI, GIOVEDI 28 LUGLIO 2016, ALL'EMILIA-ROMAGNA. I FENOMENI SARANNO ACCOMPAGNATI DA ROVESCII DI FORTE INTENSITA', FREQUENTE ATTIVITA' ELETTRICA, LOCALI GRANDINATE E FORTI RAFFICHE DI VENTO."**

3. PER LE REGIONI INTERESSATE SI CONFERMANO LE RACCOMANDAZIONI CONTENUTE NELLA DIRETTIVA A RIFERIMENTO.
4. QUESTO DIPARTIMENTO SEGUIRA' L'EVOLVERSI DELLA SITUAZIONE TRAMITE I SUCCESSIVI BOLLETTINI DI VIGILANZA EMESSI SUL SITO INTERNET <http://www.protezionecivile.gov.it/>, AI QUALI SI PREGA DI PORRE ATTENZIONE.
5. AI DIRETTI DESTINATARI DEL PRESENTE MESSAGGIO SI COMUNICA CHE IN CASO DI INVIO A MEZZO FAX/FAX SERVER, LA RICEVUTA DI TRASMISSIONE RAPPRESENTERA', PER QUESTO DIPARTIMENTO, LA CERTIFICAZIONE DELL'AVVENUTA NOTIFICA.

ROMA, 27 luglio 2016

IL DIRETTORE DELL'UFFICIO

**Roberto Oreficini Rosi**

FIRMA AUTOGRAFA OMESSA AI SENSI DELL'ART. 3.C.2  
D.LGS 12/02/1993 N.3

**AVVISO N.° 16078**

**Prot. N° RIA/ 38858 del 30.07.2016**



**PRESIDENZA DEL CONSIGLIO DEI MINISTRI  
DIPARTIMENTO DELLA PROTEZIONE CIVILE**

**DA: DIPARTIMENTO PROTEZIONE CIVILE – VIA ULPIANO, 11 00193 ROMA**

**AI RESPONSABILI PROTEZIONE CIVILE CENTRI FUNZIONALI E SERV. METEO REGIONI:  
PIEMONTE, VENETO E FRIULI VENEZIA GIULIA.**

**ALLE PREFETTURA – UFFICI TERRITORIALI DI GOVERNO DI:**

**PER CONOSCENZA ALLE PREFETTURE – UFFICI TERRITORIALI DI GOVERNO DI:  
PIEMONTE, VENETO E FRIULI VENEZIA GIULIA.**

<b>AMMINISTRAZIONI STATALI</b>	<b>COMANDO GENERALE DELL'ARMA DEI CARABINIERI – II REPARTO SM UFFICIO OPERAZIONI</b>
	<b>COMANDO TRUPPE ALPINE METEOMONT</b>
	<b>MINISTERO DELL'INTERNO – DIPARTIMENTO DEI VIGILI DEL FUOCO SOCCORSO PUBBLICO E DIFESA CIVILE – DIREZIONE CENTRALE PER LA DIFESA CIVILE E LE POLITICHE DI PROTEZIONE CIVILE – CENTRO OPERATIVO NAZIONALE</b>
	<b>MINISTERO DELL'INTERNO – DIPARTIMENTO DELLA PUBBLICA SICUREZZA – DIREZIONE CENTRALE POLIZIA STRADALE E FERROVIARIA – SERVIZIO POLIZIA STRADALE</b>
	<b>MINISTERO DELLA DIFESA – AERONAUTICA MILITARE – STATO MAGGIORE DELL'AERONAUTICA – USAM</b>
	<b>MINISTERO DELLA DIFESA – AERONAUTICA MILITARE – CNMCA – SALA OPERATIVA</b>
	<b>MINISTERO DELLA DIFESA – COMANDO FORZE DI DIFESA INTERREGIONALE NORD</b>
	<b>MINISTERO DELLA DIFESA – COMANDO FORZE DI DIFESA INTERREGIONALE SUD</b>
	<b>MINISTERO DELLA DIFESA – STATO MAGGIORE – COI</b>
	<b>MINISTERO DELLA DIFESA – STATO MAGGIORE DIFESA – COMANDO C4</b>
	<b>MINISTERO DELLA GIUSTIZIA- DIPARTIMENTO DELL'AMMINISTRAZIONE PENITENZIARIA CORPO DELLA POLIZIA PENITENZIARIA- SALA OPERATIVA</b>
	<b>MINISTERO DELLE INFRASTRUTTURE E TRASPORTI - COMANDO GENERALE CAPITANERIE DI PORTO – SALA OPERATIVA</b>
	<b>MINISTERO DELLE INFRASTRUTTURE E TRASPORTI – DIPARTIMENTO PER LE INFRASTRUTTURE GLI AFFARI GENERALI ED IL PERSONALE – DIREZIONE GENERALE DEL PERSONALE E DEGLI AFFARI GENERALI – DIVISIONE 5 – UFFICIO TECNICO E LOGISTICA</b>
	<b>MINISTERO DELLE INFRASTRUTTURE E TRASPORTI – DIREZIONE GENERALE DIGHE INFRASTRUTTURE IDRICHE ED ELETTRICHE</b>
	<b>MINISTERO DELLE POLITICHE AGRICOLE E FORESTALI – CORPO FORESTALE DELLO STATO - SALA OPERATIVA METEOMONT</b>
	<b>MINISTERO DELLE POLITICHE AGRICOLE E FORESTALI – CORPO FORESTALE DELLO STATO - DIVISIONE 3 – SERVIZIO METEOMONT</b>
	<b>ISPRA</b>

**AVVISO N.° 16078**

**Prot. N° RIA/ 38858 del 30.07.2016**

<b>SERVIZI PUBBLICI</b>	<b>2Iretegas S.p.A.</b>
	<b>CIMA Research Foundation International Centre On Environmental Monitoring</b>
	<b>ENEL</b>
	<b>TERNA S.p.A. - RETE ELETTRICA NAZIONALE</b>
	<b>ENAV S.p.A.</b>
	<b>ENAV S.p.A. - Direzione Servizi Navigazione – Funzione Meteorologica</b>
	<b>ENAV S.p.A. - Settore Gestione Operativa</b>
	<b>ENAV S.p.A. - UPM ROMA</b>
	<b>ENAV S.p.A. - UPM MILANO</b>
	<b>ENAC – UFFICIO SALA CRISI E GESTIONE EVENTI</b>
	<b>AISCAT – ASSOCIAZIONE ITALIANA CONCESSIONARIE AUTOSTRADE E TRAFORI</b>
	<b>AUTOSTRADE PER L'ITALIA</b>
	<b>ANAS</b>
	<b>TELECOM – SECURITY CRISIS MANAGEMENT – PROTEZIONE CIVILE</b>
	<b>VODAFONE OMNITEL B.V. – SECURITY</b>
	<b>WIND</b>
<b>TRENITALIA – GRUPPO FERROVIE DELLO STATO</b>	
<b>POSTE ITALIANE – PRESIDIO PROTEZIONE E DIFESA CIVILE</b>	

**VARI**

	<b>STRADA DEI PARCHI S.p.A. Autostrade A/24 e A/25</b>
<b>X</b>	<b>AIPO - AGENZIA INTERREGIONALE PER IL PO</b>
<b>X</b>	<b>CENTRO GEOGRAFICO PREALPINO</b>

**AVVISO N.° 16078**

**Prot. N° RIA/ 38858 del 30.07.2016**

**OGGETTO: AVVISO DI CONDIZIONI METEOROLOGICHE AVVERSE**

**RIFE./ DIRETTIVA PRESIDENTE DEL CONSIGLIO DEI MINISTRI 27-2-2004. "INDIRIZZI OPERATIVI PER LA GESTIONE ORGANIZZATIVA E FUNZIONALE DEL SISTEMA DI ALLERTAMENTO NAZIONALE E REGIONALE PER IL RISCHIO IDROGEOLOGICO E IDRAULICO AI FINI DI PROTEZIONE CIVILE".**

1. UNA VASTA CIRCOLAZIONE DEPRESSIONARIA SULL'EUROPA CENTRO-SETTENTRIONALE INNESCA UN IMPULSO PERTURBATO DI ORIGINE ATLANTICA CHE TRANSITERA', DOMANI, ANCHE SULLE REGIONI SETTENTRIONALI ITALIANE, DETERMINANDO CONDIZIONI DI MARCATA INSTABILITA', SPECIE SUI SETTORI ALPINI E PREALPINI.
2. PER QUANTO ESPOSTO NEL BOLLETTINO DI VIGILANZA METEOROLOGICA NAZIONALE DI OGGI, SABATO 30 LUGLIO 2016; SULLA BASE DELLA CONCERTAZIONE SINOTTICA ODIERNA, NELL'AMBITO DEL GRUPPO TECNICO CON IL SERVIZIO METEOROLOGICO DELL'AERONAUTICA MILITARE E I SETTORI METEO DEI CENTRI FUNZIONALI DELLE REGIONI PIEMONTE ED EMILIA-ROMAGNA; PRESO ATTO DEGLI AVVISI METEO EMESSI DALLE REGIONI PIEMONTE E FRIULI VENEZIA GIULIA; PRESO ATTO DELLA SEGNALAZIONE METEO DELLA REGIONE VENETO; SULLA BASE DEI MODELLI E DELLE INFORMAZIONI DISPONIBILI, ALLE ORE 15.00 DI OGGI, SABATO 30 LUGLIO 2016, SI EMETTE IL SEGUENTE:

**AVVISO DI CONDIZIONI METEOROLOGICHE AVVERSE**

**"DALLE PRIME ORE DI DOMANI, DOMENICA 31 LUGLIO 2016, E PER LE SUCCESSIVE 18-24 ORE, SI PREVEDONO PRECIPITAZIONI SPARSE, A PREVALENTE CARATTERE DI ROVESCIO O TEMPORALE, SUL PIEMONTE.  
DALLA MATTINATA DI DOMANI, DOMENICA 31 LUGLIO 2016, E PER LE SUCCESSIVE 24-36 ORE, SI PREVEDONO PRECIPITAZIONI SPARSE, A PREVALENTE CARATTERE DI ROVESCIO O TEMPORALE, SU VENETO E FRIULI VENEZIA GIULIA.  
I FENOMENI SARANNO ACCOMPAGNATI DA ROVESCII DI FORTE INTENSITA', FREQUENTE ATTIVITA' ELETTRICA, LOCALI GRANDINATE E FORTI RAFFICHE DI VENTO."**

3. PER LE REGIONI INTERESSATE SI CONFERMANO LE RACCOMANDAZIONI CONTENUTE NELLA DIRETTIVA A RIFERIMENTO.
4. QUESTO DIPARTIMENTO SEGUIRA' L'EVOLVERSI DELLA SITUAZIONE TRAMITE I SUCCESSIVI BOLLETTINI DI VIGILANZA EMESSI SUL SITO INTERNET <http://www.protezionecivile.gov.it/>, AI QUALI SI PREGA DI PORRE ATTENZIONE.
5. AI DIRETTI DESTINATARI DEL PRESENTE MESSAGGIO SI COMUNICA CHE IN CASO DI INVIO A MEZZO FAX/FAX SERVER, LA RICEVUTA DI TRASMISSIONE RAPPRESENTERA', PER QUESTO DIPARTIMENTO, LA CERTIFICAZIONE DELL'AVVENUTA NOTIFICA.

ROMA, 30 luglio 2016

IL DIRETTORE DELL'UFFICIO

**Roberto Oreficini Rosi**

FIRMA AUTOGRAFA OMESSA AI SENSI DELL'ART. 3.C.2  
D.LGS 12/02/1993 N.3



AVVISO N.° 16079

Prot. N° RIA/38891 del 31.07.2016



## PRESIDENZA DEL CONSIGLIO DEI MINISTRI DIPARTIMENTO DELLA PROTEZIONE CIVILE

**DA: DIPARTIMENTO PROTEZIONE CIVILE – VIA ULPIANO, 11 00193 ROMA**

**AI RESPONSABILI PROTEZIONE CIVILE CENTRI FUNZIONALI E SERV. METEO REGIONI:**  
EMILIA-ROMAGNA E TOSCANA.

**ALLE PREFETTURA – UFFICI TERRITORIALI DI GOVERNO DI:**

**PER CONOSCENZA ALLE PREFETTURE – UFFICI TERRITORIALI DI GOVERNO DI:**  
EMILIA-ROMAGNA E TOSCANA.

<b>AMMINISTRAZIONI STATALI</b>	<b>COMANDO GENERALE DELL'ARMA DEI CARABINIERI – II REPARTO SM UFFICIO OPERAZIONI</b>
	<b>COMANDO TRUPPE ALPINE METEOMONT</b>
	<b>MINISTERO DELL'INTERNO – DIPARTIMENTO DEI VIGILI DEL FUOCO SOCCORSO PUBBLICO E DIFESA CIVILE – DIREZIONE CENTRALE PER LA DIFESA CIVILE E LE POLITICHE DI PROTEZIONE CIVILE – CENTRO OPERATIVO NAZIONALE</b>
	<b>MINISTERO DELL'INTERNO – DIPARTIMENTO DELLA PUBBLICA SICUREZZA – DIREZIONE CENTRALE POLIZIA STRADALE E FERROVIARIA – SERVIZIO POLIZIA STRADALE</b>
	<b>MINISTERO DELLA DIFESA – AERONAUTICA MILITARE – STATO MAGGIORE DELL'AERONAUTICA – USAM</b>
	<b>MINISTERO DELLA DIFESA – AERONAUTICA MILITARE – CNMCA - SALA OPERATIVA</b>
	<b>MINISTERO DELLA DIFESA – COMANDO FORZE DI DIFESA INTERREGIONALE NORD</b>
	<b>MINISTERO DELLA DIFESA – COMANDO FORZE DI DIFESA INTERREGIONALE SUD</b>
	<b>MINISTERO DELLA DIFESA – STATO MAGGIORE – COI</b>
	<b>MINISTERO DELLA DIFESA – STATO MAGGIORE DIFESA – COMANDO C4</b>
	<b>MINISTERO DELLA GIUSTIZIA- DIPARTIMENTO DELL'AMMINISTRAZIONE PENITENZIARIA CORPO DELLA POLIZIA PENITENZIARIA- SALA OPERATIVA</b>
	<b>MINISTERO DELLE INFRASTRUTTURE E TRASPORTI - COMANDO GENERALE CAPITANERIE DI PORTO – SALA OPERATIVA</b>
	<b>MINISTERO DELLE INFRASTRUTTURE E TRASPORTI – DIPARTIMENTO PER LE INFRASTRUTTURE GLI AFFARI GENERALI ED IL PERSONALE – DIREZIONE GENERALE DEL PERSONALE E DEGLI AFFARI GENERALI – DIVISIONE 5 – UFFICIO TECNICO E LOGISTICA</b>
	<b>MINISTERO DELLE INFRASTRUTTURE E TRASPORTI – DIREZIONE GENERALE DIGHE INFRASTRUTTURE IDRICHE ED ELETTRICHE</b>
	<b>MINISTERO DELLE POLITICHE AGRICOLE E FORESTALI – CORPO FORESTALE DELLO STATO - SALA OPERATIVA METEOMONT</b>
	<b>MINISTERO DELLE POLITICHE AGRICOLE E FORESTALI – CORPO FORESTALE DELLO STATO - DIVISIONE 3 – SERVIZIO METEOMONT</b>
	<b>ISPRA</b>

**AVVISO N.° 16079**

**Prot. N° RIA/38891 del 31.07.2016**

<b>SERVIZI PUBBLICI</b>	<b>2Iretegas S.p.A.</b>
	<b>CIMA Research Foundation International Centre On Environmental Monitoring</b>
	<b>ENEL</b>
	<b>TERNA S.p.A. - RETE ELETTRICA NAZIONALE</b>
	<b>ENAV S.p.A.</b>
	<b>ENAV S.p.A. - Direzione Servizi Navigazione – Funzione Meteorologica</b>
	<b>ENAV S.p.A. - Settore Gestione Operativa</b>
	<b>ENAV S.p.A. - UPM ROMA</b>
	<b>ENAV S.p.A. - UPM MILANO</b>
	<b>ENAC – UFFICIO SALA CRISI E GESTIONE EVENTI</b>
	<b>AISCAT – ASSOCIAZIONE ITALIANA CONCESSIONARIE AUTOSTRADE E TRAFORI</b>
	<b>AUTOSTRADE PER L'ITALIA</b>
	<b>ANAS</b>
	<b>TELECOM – SECURITY CRISIS MANAGEMENT – PROTEZIONE CIVILE</b>
	<b>VODAFONE OMNITEL B.V. – SECURITY</b>
	<b>WIND</b>
<b>TRENITALIA – GRUPPO FERROVIE DELLO STATO</b>	
<b>POSTE ITALIANE – PRESIDIO PROTEZIONE E DIFESA CIVILE</b>	

**VARI**

	<b>STRADA DEI PARCHI S.p.A. Autostrade A/24 e A/25</b>
<b>X</b>	<b>AIPO - AGENZIA INTERREGIONALE PER IL PO</b>
	<b>CENTRO GEOGRAFICO PREALPINO</b>

**AVVISO N.° 16079****Prot. N° RIA/38891 del 31.07.2016**

**OGGETTO: AVVISO DI CONDIZIONI METEOROLOGICHE AVVERSE**  
**ESTENSIONE: AVVISO N.° 16078 Prot. N° RIA/ 38858 del 30.07.2016**

RIFE./ **DIRETTIVA PRESIDENTE DEL CONSIGLIO DEI MINISTRI 27-2-2004. "INDIRIZZI OPERATIVI PER LA GESTIONE ORGANIZZATIVA E FUNZIONALE DEL SISTEMA DI ALLERTAMENTO NAZIONALE E REGIONALE PER IL RISCHIO IDROGEOLOGICO E IDRAULICO AI FINI DI PROTEZIONE CIVILE".**

1. LA PROGRESSIONE VERSO SUD DELL'IMPULSO PERTURBATO, CHE IN QUESTE ORE STA INTERESSANDO LE AREE ALPINE, DETERMINERA', A PARTIRE DALLE PROSSIME ORE, UN PEGGIORAMENTO DELLE CONDIZIONI METEOROLOGICHE ANCHE SU EMILIA-ROMAGNA E REGIONI CENTRALI, SPECIE SULLE AREE INTERNE DELLA TOSCANA.
2. PER QUANTO ESPOSTO NEL BOLLETTINO DI VIGILANZA METEOROLOGICA NAZIONALE DI OGGI, DOMENICA 31 LUGLIO 2016; SULLA BASE DELLA CONCERTAZIONE SINOTTICA ODIERNA, NELL'AMBITO DEL GRUPPO TECNICO CON IL SERVIZIO METEOROLOGICO DELL'AERONAUTICA MILITARE E I SETTORI METEO DEI CENTRI FUNZIONALI DELLE REGIONI PIEMONTE ED EMILIA-ROMAGNA; PRESO ATTO DEL BOLLETTINO DI ATTENZIONE METEOROLOGICA EMESSO DALLA REGIONE EMILIA-ROMAGNA; PRESO ATTO DEL BOLLETTINO DI VIGILANZA EMESSO DALLA REGIONE TOSCANA; SULLA BASE DEI MODELLI E DELLE INFORMAZIONI DISPONIBILI, ALLE ORE 16.00 DI OGGI, DOMENICA 31 LUGLIO 2016, SI EMETTE IL SEGUENTE:

**AVVISO DI CONDIZIONI METEOROLOGICHE AVVERSE**

**"DAL SERATA DI OGGI, DOMENICA 31 LUGLIO 2016, E PER LE SUCCESSIVE 24-30 ORE, SI PREVEDONO PRECIPITAZIONI SPARSE, A PREVALENTE CARATTERE DI ROVESCIO O TEMPORALE, SULL'EMILIA-ROMAGNA IN ESTENSIONE ALLA TOSCANA. I FENOMENI SARANNO ACCOMPAGNATI DA ROVESCI DI FORTE INTENSITA', FREQUENTE ATTIVITA' ELETTRICA, LOCALI GRANDINATE E FORTI RAFFICHE DI VENTO."**

3. PER LE REGIONI INTERESSATE SI CONFERMANO LE RACCOMANDAZIONI CONTENUTE NELLA DIRETTIVA A RIFERIMENTO.
4. QUESTO DIPARTIMENTO SEGUIRA' L'EVOLVERSI DELLA SITUAZIONE TRAMITE I SUCCESSIVI BOLLETTINI DI VIGILANZA EMESSI SUL SITO INTERNET <http://www.protezionecivile.gov.it/>, AI QUALI SI PREGA DI PORRE ATTENZIONE.
5. AI DIRETTI DESTINATARI DEL PRESENTE MESSAGGIO SI COMUNICA CHE IN CASO DI INVIO A MEZZO FAX/FAX SERVER, LA RICEVUTA DI TRASMISSIONE RAPPRESENTERA', PER QUESTO DIPARTIMENTO, LA CERTIFICAZIONE DELL'AVVENUTA NOTIFICA.

ROMA, 31 luglio 2016

IL DIRETTORE DELL'UFFICIO

**Roberto Oreficini Rosi**

FIRMA AUTOGRAFA OMESSA AI SENSI DELL'ART. 3.C.2  
D.LGS 12/02/1993 N.3

**AVVISO N.° 16080**  
**Prot. N° RIA/ 39750 del 04.08.2016**



## **PRESIDENZA DEL CONSIGLIO DEI MINISTRI**

### **DIPARTIMENTO DELLA PROTEZIONE CIVILE**

**DA: DIPARTIMENTO PROTEZIONE CIVILE – VIA ULPIANO, 11 00193 ROMA**

**AI RESPONSABILI PROTEZIONE CIVILE CENTRI FUNZIONALI E SERV. METEO REGIONI:**  
**VALLE D'AOSTA, PIEMONTE, LIGURIA, LOMBARDIA, EMILIA-ROMAGNA, PROVINCIA AUTONOMA DI TRENTO, VENETO, FRIULI VENEZIA GIULIA, TOSCANA, UMBRIA E MARCHE.**

**ALLE PREFETTURA – UFFICI TERRITORIALI DI GOVERNO DI:**  
**UMBRIA.**

**PER CONOSCENZA ALLE PREFETTURE – UFFICI TERRITORIALI DI GOVERNO DI:**  
**VALLE D'AOSTA, PIEMONTE, LIGURIA, LOMBARDIA, EMILIA-ROMAGNA, VENETO, PROVINCIA AUTONOMA DI TRENTO, FRIULI VENEZIA GIULIA, TOSCANA E MARCHE.**

<b>AMMINISTRAZIONI STATALI</b>	<b>COMANDO GENERALE DELL'ARMA DEI CARABINIERI – II REPARTO SM UFFICIO OPERAZIONI</b>
	<b>COMANDO TRUPPE ALPINE METEOMONT</b>
	<b>MINISTERO DELL'INTERNO – DIPARTIMENTO DEI VIGILI DEL FUOCO SOCCORSO PUBBLICO E DIFESA CIVILE – DIREZIONE CENTRALE PER LA DIFESA CIVILE E LE POLITICHE DI PROTEZIONE CIVILE – CENTRO OPERATIVO NAZIONALE</b>
	<b>MINISTERO DELL'INTERNO – DIPARTIMENTO DELLA PUBBLICA SICUREZZA – DIREZIONE CENTRALE POLIZIA STRADALE E FERROVIARIA – SERVIZIO POLIZIA STRADALE</b>
	<b>MINISTERO DELLA DIFESA – AERONAUTICA MILITARE – STATO MAGGIORE DELL'AERONAUTICA – USAM</b>
	<b>MINISTERO DELLA DIFESA – AERONAUTICA MILITARE – CNMCA - SALA OPERATIVA</b>
	<b>MINISTERO DELLA DIFESA – COMANDO FORZE DI DIFESA INTERREGIONALE NORD</b>
	<b>MINISTERO DELLA DIFESA – COMANDO FORZE DI DIFESA INTERREGIONALE SUD</b>
	<b>MINISTERO DELLA DIFESA – STATO MAGGIORE – COI</b>
	<b>MINISTERO DELLA DIFESA – STATO MAGGIORE DIFESA – COMANDO C4</b>
	<b>MINISTERO DELLA GIUSTIZIA- DIPARTIMENTO DELL'AMMINISTRAZIONE PENITENZIARIA CORPO DELLA POLIZIA PENITENZIARIA- SALA OPERATIVA</b>
	<b>MINISTERO DELLE INFRASTRUTTURE E TRASPORTI - COMANDO GENERALE CAPITANERIE DI PORTO – SALA OPERATIVA</b>
	<b>MINISTERO DELLE INFRASTRUTTURE E TRASPORTI – DIPARTIMENTO PER LE INFRASTRUTTURE GLI AFFARI GENERALI ED IL PERSONALE – DIREZIONE GENERALE DEL PERSONALE E DEGLI AFFARI GENERALI – DIVISIONE 5 – UFFICIO TECNICO E LOGISTICA</b>
	<b>MINISTERO DELLE INFRASTRUTTURE E TRASPORTI – DIREZIONE GENERALE DIGHE INFRASTRUTTURE IDRICHE ED ELETTRICHE</b>
	<b>MINISTERO DELLE POLITICHE AGRICOLE E FORESTALI – CORPO FORESTALE DELLO STATO - SALA OPERATIVA METEOMONT</b>
	<b>MINISTERO DELLE POLITICHE AGRICOLE E FORESTALI – CORPO FORESTALE DELLO STATO - DIVISIONE 3 – SERVIZIO METEOMONT</b>
	<b>ISPRA</b>

**AVVISO N.° 16080**  
**Prot. N° RIA/ 39750 del 04.08.2016**

<b>SERVIZI PUBBLICI</b>	<b>2Iretegas S.p.A.</b>
	<b>CIMA Research Foundation International Centre On Environmental Monitoring</b>
	<b>ENEL</b>
	<b>TERNA S.p.A. - RETE ELETTRICA NAZIONALE</b>
	<b>ENAV S.p.A.</b>
	<b>ENAV S.p.A. - Direzione Servizi Navigazione – Funzione Meteorologica</b>
	<b>ENAV S.p.A. - Settore Gestione Operativa</b>
	<b>ENAV S.p.A. - UPM ROMA</b>
	<b>ENAV S.p.A. - UPM MILANO</b>
	<b>ENAC – UFFICIO SALA CRISI E GESTIONE EVENTI</b>
	<b>AISCAT – ASSOCIAZIONE ITALIANA CONCESSIONARIE AUTOSTRAD E TRAFORI</b>
	<b>AUTOSTRAD E PER L'ITALIA</b>
	<b>ANAS</b>
	<b>TELECOM – SECURITY CRISIS MANAGEMENT – PROTEZIONE CIVILE</b>
	<b>VODAFONE OMNITEL B.V. – SECURITY</b>
	<b>WIND</b>
<b>TRENITALIA – GRUPPO FERROVIE DELLO STATO</b>	
<b>POSTE ITALIANE – PRESIDIO PROTEZIONE E DIFESA CIVILE</b>	

**VARI**

	<b>STRADA DEI PARCHI S.p.A. Autostrade A/24 e A/25</b>
<b>X</b>	<b>AIPO - AGENZIA INTERREGIONALE PER IL PO</b>
<b>X</b>	<b>CENTRO GEOGRAFICO PREALPINO</b>

**AVVISO N.° 16080**  
**Prot. N° RIA/ 39750 del 04.08.2016**

**OGGETTO: AVVISO DI CONDIZIONI METEOROLOGICHE AVVERSE**

RIFE././ **DIRETTIVA PRESIDENTE DEL CONSIGLIO DEI MINISTRI 27-2-2004. "INDIRIZZI OPERATIVI PER LA GESTIONE ORGANIZZATIVA E FUNZIONALE DEL SISTEMA DI ALLERTAMENTO NAZIONALE E REGIONALE PER IL RISCHIO IDROGEOLOGICO E IDRAULICO AI FINI DI PROTEZIONE CIVILE".**

1. DALLA SERATA ODIERNA UNA PERTURBAZIONE ATLANTICA COMINCERÀ AD INTERESSARE LE REGIONI NORD-OCCIDENTALI, CON PIOGGE SPARSE E TEMPORALI ANCHE DI FORTE INTENSITA'. DOMANI I TEMPORALI INTERESSERANNO TUTTO IL NORD E PARTE DEL CENTRO.
2. PER QUANTO ESPOSTO NEL BOLLETTINO DI VIGILANZA METEOROLOGICA NAZIONALE DI OGGI, GIOVEDÌ 04 AGOSTO 2016; SULLA BASE DELLA CONCERTAZIONE SINOTTICA ODIERNA, NELL'AMBITO DEL GRUPPO TECNICO CON IL SERVIZIO METEOROLOGICO DELL'AERONAUTICA MILITARE E I SETTORI METEO DEI CENTRI FUNZIONALI DELLE REGIONI PIEMONTE ED EMILIA-ROMAGNA; PRESO ATTO DEI BOLLETTINI DI ATTENZIONE E DEI MESSAGGI EMESSI DALLE REGIONI EMILIA-ROMAGNA, VENETO, LOMBARDIA E DALLA PROVINCIA AUTONOMA DI TRENTO; PRESO ATTO DEGLI AVVISI METEO EMESSI DALLE REGIONI VALLE D'AOSTA, PIEMONTE, LIGURIA, FRIULI VENEZIA GIULIA, TOSCANA E MARCHE; TENUTO CONTO DELL'AVVISO METEO EMESSO DAL C.N.M.C.A.; SULLA BASE DEI MODELLI E DELLE INFORMAZIONI DISPONIBILI, ALLE ORE 14.00 DI OGGI, GIOVEDÌ 04 AGOSTO 2016, SI EMETTE IL SEGUENTE:

**AVVISO DI CONDIZIONI METEOROLOGICHE AVVERSE**

**"DAL POMERIGGIO/SERA DI OGGI, GIOVEDÌ 04 AGOSTO 2016, E PER LE SUCCESSIVE 24-36 ORE, SI PREVEDONO PRECIPITAZIONI SPARSE, A PREVALENTE CARATTERE DI ROVESCIO O TEMPORALE ANCHE DI FORTE INTENSITA', SU VALLE D'AOSTA E PIEMONTE, IN ESTENSIONE DALLA NOTTE A LOMBARDIA, LIGURIA, EMILIA-ROMAGNA, TRENTO, VENETO, FRIULI VENEZIA GIULIA, TOSCANA, E NEL POMERIGGIO DI DOMANI AD UMBRIA E MARCHE. I FENOMENI SARANNO ACCOMPAGNATI DA ROVESCI DI FORTE INTENSITA', FREQUENTE ATTIVITA' ELETTRICA, LOCALI GRANDINATE E FORTI RAFFICHE DI VENTO."**

3. PER LE REGIONI INTERESSATE SI CONFERMANO LE RACCOMANDAZIONI CONTENUTE NELLA DIRETTIVA A RIFERIMENTO.
4. QUESTO DIPARTIMENTO SEGUIRÀ L'EVOLVERSI DELLA SITUAZIONE TRAMITE I SUCCESSIVI BOLLETTINI DI VIGILANZA EMESSI SUL SITO INTERNET <http://www.protezionecivile.gov.it/>, AI QUALI SI PREGA DI PORRE ATTENZIONE.
5. AI DIRETTI DESTINATARI DEL PRESENTE MESSAGGIO SI COMUNICA CHE IN CASO DI INVIO A MEZZO FAX/FAX SERVER, LA RICEVUTA DI TRASMISSIONE RAPPRESENTERÀ, PER QUESTO DIPARTIMENTO, LA CERTIFICAZIONE DELL'AVVENUTA NOTIFICA.

ROMA, 4 agosto 2016

IL DIRIGENTE DEL SERVIZIO

PAOLA PAGLIARA

FIRMA AUTOGRAFA OMESSA AI SENSI DELL'ART.3,c.2,  
D.LGS. 12/02/1993, N.39

**AVVISO N.° 16081**  
**Prot. N° RIA/ 40052 del 05.08.2016**



## **PRESIDENZA DEL CONSIGLIO DEI MINISTRI**

### **DIPARTIMENTO DELLA PROTEZIONE CIVILE**

**DA: DIPARTIMENTO PROTEZIONE CIVILE – VIA ULPIANO, 11 00193 ROMA**

**AI RESPONSABILI PROTEZIONE CIVILE CENTRI FUNZIONALI E SERV. METEO REGIONI:**  
**EMILIA-ROMAGNA, UMBRIA, LAZIO, ABRUZZO, MOLISE, CAMPANIA, PUGLIA E BASILICATA.**

**ALLE PREFETTURA – UFFICI TERRITORIALI DI GOVERNO DI:**  
**UMBRIA, LAZIO, ABRUZZO, MOLISE, PUGLIA E BASILICATA.**

**PER CONOSCENZA ALLE PREFETTURE – UFFICI TERRITORIALI DI GOVERNO DI:**  
**EMILIA-ROMAGNA E CAMPANIA.**

<b>AMMINISTRAZIONI STATALI</b>	<b>COMANDO GENERALE DELL'ARMA DEI CARABINIERI – II REPARTO SM UFFICIO OPERAZIONI</b>
	<b>COMANDO TRUPPE ALPINE METEOMONT</b>
	<b>MINISTERO DELL'INTERNO – DIPARTIMENTO DEI VIGILI DEL FUOCO SOCCORSO PUBBLICO E DIFESA CIVILE – DIREZIONE CENTRALE PER LA DIFESA CIVILE E LE POLITICHE DI PROTEZIONE CIVILE – CENTRO OPERATIVO NAZIONALE</b>
	<b>MINISTERO DELL'INTERNO – DIPARTIMENTO DELLA PUBBLICA SICUREZZA – DIREZIONE CENTRALE POLIZIA STRADALE E FERROVIARIA – SERVIZIO POLIZIA STRADALE</b>
	<b>MINISTERO DELLA DIFESA – AERONAUTICA MILITARE – STATO MAGGIORE DELL'AERONAUTICA – USAM</b>
	<b>MINISTERO DELLA DIFESA – AERONAUTICA MILITARE – CNMCA - SALA OPERATIVA</b>
	<b>MINISTERO DELLA DIFESA – COMANDO FORZE DI DIFESA INTERREGIONALE NORD</b>
	<b>MINISTERO DELLA DIFESA – COMANDO FORZE DI DIFESA INTERREGIONALE SUD</b>
	<b>MINISTERO DELLA DIFESA – STATO MAGGIORE – COI</b>
	<b>MINISTERO DELLA DIFESA – STATO MAGGIORE DIFESA – COMANDO C4</b>
	<b>MINISTERO DELLA GIUSTIZIA- DIPARTIMENTO DELL'AMMINISTRAZIONE PENITENZIARIA CORPO DELLA POLIZIA PENITENZIARIA- SALA OPERATIVA</b>
	<b>MINISTERO DELLE INFRASTRUTTURE E TRASPORTI - COMANDO GENERALE CAPITANERIE DI PORTO – SALA OPERATIVA</b>
	<b>MINISTERO DELLE INFRASTRUTTURE E TRASPORTI – DIPARTIMENTO PER LE INFRASTRUTTURE GLI AFFARI GENERALI ED IL PERSONALE – DIREZIONE GENERALE DEL PERSONALE E DEGLI AFFARI GENERALI – DIVISIONE 5 – UFFICIO TECNICO E LOGISTICA</b>
	<b>MINISTERO DELLE INFRASTRUTTURE E TRASPORTI – DIREZIONE GENERALE DIGHE INFRASTRUTTURE IDRICHE ED ELETTRICHE</b>
	<b>MINISTERO DELLE POLITICHE AGRICOLE E FORESTALI – CORPO FORESTALE DELLO STATO - SALA OPERATIVA METEOMONT</b>
	<b>MINISTERO DELLE POLITICHE AGRICOLE E FORESTALI – CORPO FORESTALE DELLO STATO - DIVISIONE 3 – SERVIZIO METEOMONT</b>
	<b>ISPRA</b>

**AVVISO N.° 16081**  
**Prot. N° RIA/ 40052 del 05.08.2016**

<b>SERVIZI PUBBLICI</b>	<b>2Iretegas S.p.A.</b>
	<b>CIMA Research Foundation International Centre On Environmental Monitoring</b>
	<b>ENEL</b>
	<b>TERNA S.p.A. - RETE ELETTRICA NAZIONALE</b>
	<b>ENAV S.p.A.</b>
	<b>ENAV S.p.A. - Direzione Servizi Navigazione – Funzione Meteorologica</b>
	<b>ENAV S.p.A. - Settore Gestione Operativa</b>
	<b>ENAV S.p.A. - UPM ROMA</b>
	<b>ENAV S.p.A. - UPM MILANO</b>
	<b>ENAC – UFFICIO SALA CRISI E GESTIONE EVENTI</b>
	<b>AISCAT – ASSOCIAZIONE ITALIANA CONCESSIONARIE AUTOSTRAD E TRAFORI</b>
	<b>AUTOSTRAD E PER L'ITALIA</b>
	<b>ANAS</b>
	<b>TELECOM – SECURITY CRISIS MANAGEMENT – PROTEZIONE CIVILE</b>
	<b>VODAFONE OMNITEL B.V. – SECURITY</b>
	<b>WIND</b>
<b>TRENITALIA – GRUPPO FERROVIE DELLO STATO</b>	
<b>POSTE ITALIANE – PRESIDIO PROTEZIONE E DIFESA CIVILE</b>	

**VARI**

<b>X</b>	<b>STRADA DEI PARCHI S.p.A. Autostrade A/24 e A/25</b>
	<b>AIPO - AGENZIA INTERREGIONALE PER IL PO</b>
	<b>CENTRO GEOGRAFICO PREALPINO</b>



**AVVISO N.° 16081**  
**Prot. N° RIA/ 40052 del 05.08.2016**

**OGGETTO: AVVISO DI CONDIZIONI METEOROLOGICHE AVVERSE**  
**ESTENSIONE E SEGUITO: AVVISO N.° 16080 Prot. N° RIA/39750 del 04.08.2016**

RIFE./ **DIRETTIVA PRESIDENTE DEL CONSIGLIO DEI MINISTRI 27-2-2004. "INDIRIZZI OPERATIVI PER LA GESTIONE ORGANIZZATIVA E FUNZIONALE DEL SISTEMA DI ALLERTAMENTO NAZIONALE E REGIONALE PER IL RISCHIO IDROGEOLOGICO E IDRAULICO AI FINI DI PROTEZIONE CIVILE".**

1. LA PERTURBAZIONE ATLANTICA PRESENTE SUL NOSTRO TERRITORIO TENDERA' A SPOSTARSI DOMANI VERSO LE REGIONI CENTRO-MERIDIONALI, SPECIE QUELLE DEL VERSANTE ADRIATICO, ACCOMPAGNATA DA UN DECISO RINFORZO DELLA VENTILAZIONE ED UN SENSIBILE CALO DELLE TEMPERATURE.
2. PER QUANTO ESPOSTO NEL BOLLETTINO DI VIGILANZA METEOROLOGICA NAZIONALE DI OGGI, VENERDI 05 AGOSTO 2016; SULLA BASE DELLA CONCERTAZIONE SINOTTICA ODIERNA, NELL'AMBITO DEL GRUPPO TECNICO CON IL SERVIZIO METEOROLOGICO DELL'AERONAUTICA MILITARE E I SETTORI METEO DEI CENTRI FUNZIONALI DELLE REGIONI PIEMONTE ED EMILIA-ROMAGNA; PRESO ATTO DEGLI AVVISI METEO EMESSI DALLE REGIONI EMILIA-ROMAGNA E CAMPANIA; TENUTO CONTO DELL'AVVISO METEO EMESSO DAL C.N.M.C.A.; SULLA BASE DEI MODELLI E DELLE INFORMAZIONI DISPONIBILI, ALLE ORE 14.30 DI OGGI, VENERDI 05 AGOSTO 2016, SI EMETTE IL SEGUENTE:

**AVVISO DI CONDIZIONI METEOROLOGICHE AVVERSE**

**"DALLE PRIME ORE DI DOMANI, SABATO 06 AGOSTO 2016, E PER LE SUCCESSIVE 24-36 ORE, SI PREVEDONO VENTI FORTI DAI QUADRANTI SETTENTRIONALI, CON RAFFICHE DI BURRASCA, DAPPRIMA SULL'EMILIA-ROMAGNA, IN ESTENSIONE AD UMBRIA E LAZIO.**

**DAL PRIMO MATTINO DI DOMANI, SABATO 06 AGOSTO 2016, E PER LE SUCCESSIVE 12-18 ORE, SI PREVEDE IL PERSISTERE DI PRECIPITAZIONI SPARSE, A PREVALENTE CARATTERE DI ROVESCIO O TEMPORALE, SULL'UMBRIA.**

**DAL MATTINO DI DOMANI, SABATO 06 AGOSTO 2016, E PER LE SUCCESSIVE 24-36 ORE, SI PREVEDONO PRECIPITAZIONI SPARSE, A PREVALENTE CARATTERE DI ROVESCIO O TEMPORALE, SU ABRUZZO, MOLISE, CAMPANIA, BASILICATA E PUGLIA.**

**I FENOMENI SARANNO ACCOMPAGNATI DA ROVESCII DI FORTE INTENSITA', FREQUENTE ATTIVITA' ELETTRICA, LOCALI GRANDINATE E FORTI RAFFICHE DI VENTO."**

3. PER LE REGIONI INTERESSATE SI CONFERMANO LE RACCOMANDAZIONI CONTENUTE NELLA DIRETTIVA A RIFERIMENTO.
4. QUESTO DIPARTIMENTO SEGUIRA' L'EVOLVERSI DELLA SITUAZIONE TRAMITE I SUCCESSIVI BOLLETTINI DI VIGILANZA EMESSI SUL SITO INTERNET <http://www.protezionecivile.gov.it/>, AI QUALI SI PREGA DI PORRE ATTENZIONE.
5. AI DIRETTI DESTINATARI DEL PRESENTE MESSAGGIO SI COMUNICA CHE IN CASO DI INVIO A MEZZO FAX/FAX SERVER, LA RICEVUTA DI TRASMISSIONE RAPPRESENTERA', PER QUESTO DIPARTIMENTO, LA CERTIFICAZIONE DELL'AVVENUTA NOTIFICA.

ROMA, 5 agosto 2016

IL DIRIGENTE DEL SERVIZIO

PAOLA PAGLIARA

FIRMA AUTOGRAFA OMESSA AI SENSI DELL'ART.3,c.2,  
D.LGS. 12/02/1993, N.39

**AVVISO N.° 16082**  
**Prot. N° RIA/0040152 del 06.08.2016**



## **PRESIDENZA DEL CONSIGLIO DEI MINISTRI**

### **DIPARTIMENTO DELLA PROTEZIONE CIVILE**

**DA: DIPARTIMENTO PROTEZIONE CIVILE – VIA ULPIANO, 11 00193 ROMA**

**AI RESPONSABILI PROTEZIONE CIVILE CENTRI FUNZIONALI E SERV. METEO REGIONI:**  
**CALABRIA E SICILIA.**

**ALLE PREFETTURA – UFFICI TERRITORIALI DI GOVERNO DI:**  
**CALABRIA E SICILIA.**

**PER CONOSCENZA ALLE PREFETTURE – UFFICI TERRITORIALI DI GOVERNO DI:**

<b>AMMINISTRAZIONI STATALI</b>	<b>COMANDO GENERALE DELL'ARMA DEI CARABINIERI – II REPARTO SM UFFICIO OPERAZIONI</b>
	<b>COMANDO TRUPPE ALPINE METEOMONT</b>
	<b>MINISTERO DELL'INTERNO – DIPARTIMENTO DEI VIGILI DEL FUOCO SOCCORSO PUBBLICO E DIFESA CIVILE – DIREZIONE CENTRALE PER LA DIFESA CIVILE E LE POLITICHE DI PROTEZIONE CIVILE – CENTRO OPERATIVO NAZIONALE</b>
	<b>MINISTERO DELL'INTERNO – DIPARTIMENTO DELLA PUBBLICA SICUREZZA – DIREZIONE CENTRALE POLIZIA STRADALE E FERROVIARIA – SERVIZIO POLIZIA STRADALE</b>
	<b>MINISTERO DELLA DIFESA – AERONAUTICA MILITARE – STATO MAGGIORE DELL'AERONAUTICA – USAM</b>
	<b>MINISTERO DELLA DIFESA – AERONAUTICA MILITARE – CNMCA - SALA OPERATIVA</b>
	<b>MINISTERO DELLA DIFESA – COMANDO FORZE DI DIFESA INTERREGIONALE NORD</b>
	<b>MINISTERO DELLA DIFESA – COMANDO FORZE DI DIFESA INTERREGIONALE SUD</b>
	<b>MINISTERO DELLA DIFESA – STATO MAGGIORE – COI</b>
	<b>MINISTERO DELLA DIFESA – STATO MAGGIORE DIFESA – COMANDO C4</b>
	<b>MINISTERO DELLA GIUSTIZIA- DIPARTIMENTO DELL'AMMINISTRAZIONE PENITENZIARIA CORPO DELLA POLIZIA PENITENZIARIA- SALA OPERATIVA</b>
	<b>MINISTERO DELLE INFRASTRUTTURE E TRASPORTI - COMANDO GENERALE CAPITANERIE D'PORTO – SALA OPERATIVA</b>
	<b>MINISTERO DELLE INFRASTRUTTURE E TRASPORTI – DIPARTIMENTO PER LE INFRASTRUTTURE GLI AFFARI GENERALI ED IL PERSONALE – DIREZIONE GENERALE DEL PERSONALE E DEGLI AFFARI GENERALI – DIVISIONE 5 – UFFICIO TECNICO E LOGISTICA</b>
	<b>MINISTERO DELLE INFRASTRUTTURE E TRASPORTI – DIREZIONE GENERALE DIGHE INFRASTRUTTURE IDRICHE ED ELETTRICHE</b>
	<b>MINISTERO DELLE POLITICHE AGRICOLE E FORESTALI – CORPO FORESTALE DELLO STATO - SALA OPERATIVA METEOMONT</b>
	<b>MINISTERO DELLE POLITICHE AGRICOLE E FORESTALI – CORPO FORESTALE DELLO STATO - DIVISIONE 3 – SERVIZIO METEOMONT</b>
	<b>ISPRA</b>

**AVVISO N.° 16082**  
**Prot. N° RIA/0040152 del 06.08.2016**

<b>SERVIZI PUBBLICI</b>	<b>2Iretegas S.p.A.</b>
	<b>CIMA Research Foundation International Centre On Environmental Monitoring</b>
	<b>ENEL</b>
	<b>TERNA S.p.A. - RETE ELETTRICA NAZIONALE</b>
	<b>ENAV S.p.A.</b>
	<b>ENAV S.p.A. - Direzione Servizi Navigazione – Funzione Meteorologica</b>
	<b>ENAV S.p.A. - Settore Gestione Operativa</b>
	<b>ENAV S.p.A. - UPM ROMA</b>
	<b>ENAV S.p.A. - UPM MILANO</b>
	<b>ENAC – UFFICIO SALA CRISI E GESTIONE EVENTI</b>
	<b>AISCAT – ASSOCIAZIONE ITALIANA CONCESSIONARIE AUTOSTRADE E TRAFORI</b>
	<b>AUTOSTRADE PER L'ITALIA</b>
	<b>ANAS</b>
	<b>TELECOM – SECURITY CRISIS MANAGEMENT – PROTEZIONE CIVILE</b>
	<b>VODAFONE OMNITEL B.V. – SECURITY</b>
	<b>WIND</b>
<b>TRENITALIA – GRUPPO FERROVIE DELLO STATO</b>	
<b>POSTE ITALIANE – PRESIDIO PROTEZIONE E DIFESA CIVILE</b>	

**VARI**

	<b>STRADA DEI PARCHI S.p.A. Autostrade A/24 e A/25</b>
	<b>AIPO - AGENZIA INTERREGIONALE PER IL PO</b>
	<b>CENTRO GEOGRAFICO PREALPINO</b>

**AVVISO N.° 16082**  
**Prot. N° RIA/0040152 del 06.08.2016**

**OGGETTO: AVVISO DI CONDIZIONI METEOROLOGICHE AVVERSE**  
**ESTENSIONE: AVVISO N.° 16081 Prot. N° RIA/40052 del 05.08.2016**

RIFE././ **DIRETTIVA PRESIDENTE DEL CONSIGLIO DEI MINISTRI 27-2-2004. "INDIRIZZI OPERATIVI PER LA GESTIONE ORGANIZZATIVA E FUNZIONALE DEL SISTEMA DI ALLERTAMENTO NAZIONALE E REGIONALE PER IL RISCHIO IDROGEOLOGICO E IDRAULICO AI FINI DI PROTEZIONE CIVILE".**

1. LA PERTURBAZIONE ATLANTICA, PRESENTE SUL NOSTRO TERRITORIO, TENDE A SPOSTARSI OGGI VERSO SUD, DETERMINANDO UN'ESTENSIONE DEI FENOMENI TEMPORALESCHI A TUTTE LE REGIONI MERIDIONALI.
2. PER QUANTO ESPOSTO NEL BOLLETTINO DI VIGILANZA METEOROLOGICA NAZIONALE DI OGGI, SABATO 06 AGOSTO 2016; SULLA BASE DELLA CONCERTAZIONE SINOTTICA ODIERNA, NELL'AMBITO DEL GRUPPO TECNICO CON IL SERVIZIO METEOROLOGICO DELL'AERONAUTICA MILITARE E I SETTORI METEO DEI CENTRI FUNZIONALI DELLE REGIONI PIEMONTE ED EMILIA-ROMAGNA; TENUTO CONTO DELL'AVVISO METEO EMESSE DAL C.N.M.C.A.; SULLA BASE DEI MODELLI E DELLE INFORMAZIONI DISPONIBILI, ALLE ORE 12.00 DI OGGI, SABATO 06 AGOSTO 2016, SI EMETTE IL SEGUENTE:

**AVVISO DI CONDIZIONI METEOROLOGICHE AVVERSE**

**"DAL POMERIGGIO/SERA DI OGGI, SABATO 06 AGOSTO 2016, E PER LE SUCCESSIVE 24-36 ORE, SI PREVEDONO PRECIPITAZIONI SPARSE, A PREVALENTE CARATTERE DI ROVESCIO O TEMPORALE, SULLA CALABRIA, IN ESTENSIONE DALLE PRIME ORE DI DOMANI, DOMENICA 07 AGOSTO 2016, ALLA SICILIA, SPECIE SUI SETTORI NORD-ORIENTALI.  
I FENOMENI SARANNO ACCOMPAGNATI DA ROVESCII DI FORTE INTENSITA', FREQUENTE ATTIVITA' ELETTRICA, LOCALI GRANDINATE E FORTI RAFFICHE DI VENTO."**

3. PER LE REGIONI INTERESSATE SI CONFERMANO LE RACCOMANDAZIONI CONTENUTE NELLA DIRETTIVA A RIFERIMENTO.
4. QUESTO DIPARTIMENTO SEGUIRA' L'EVOLVERSI DELLA SITUAZIONE TRAMITE I SUCCESSIVI BOLLETTINI DI VIGILANZA EMESSI SUL SITO INTERNET <http://www.protezionecivile.gov.it/>, AI QUALI SI PREGA DI PORRE ATTENZIONE.
5. AI DIRETTI DESTINATARI DEL PRESENTE MESSAGGIO SI COMUNICA CHE IN CASO DI INVIO A MEZZO FAX/FAX SERVER, LA RICEVUTA DI TRASMISSIONE RAPPRESENTERA', PER QUESTO DIPARTIMENTO, LA CERTIFICAZIONE DELL'AVVENUTA NOTIFICA.

ROMA, 6 agosto 2016

IL DIRIGENTE DEL SERVIZIO

PAOLA PAGLIARA

FIRMA AUTOGRAFA OMESSA AI SENSI DELL'ART.3,c.2,  
D.LGS. 12/02/1993, N.39

**AVVISO N.° 16083**  
**Prot. N° RIA/0040637 del 09.08.2016**



## **PRESIDENZA DEL CONSIGLIO DEI MINISTRI**

### **DIPARTIMENTO DELLA PROTEZIONE CIVILE**

**DA: DIPARTIMENTO PROTEZIONE CIVILE – VIA ULPIANO, 11 00193 ROMA**

**AI RESPONSABILI PROTEZIONE CIVILE CENTRI FUNZIONALI E SERV. METEO REGIONI:**  
**PIEMONTE, LOMBARDIA, PROV. AUT. DI BOLZANO, VENETO, EMILIA-ROMAGNA, TOSCANA E UMBRIA.**

**ALLE PREFETTURA – UFFICI TERRITORIALI DI GOVERNO DI:**  
**UMBRIA.**

**PER CONOSCENZA ALLE PREFETTURE – UFFICI TERRITORIALI DI GOVERNO DI:**  
**PIEMONTE, LOMBARDIA, PROV. AUT. DI BOLZANO, VENETO, EMILIA-ROMAGNA E TOSCANA.**

<b>AMMINISTRAZIONI STATALI</b>	<b>COMANDO GENERALE DELL'ARMA DEI CARABINIERI – II REPARTO SM UFFICIO OPERAZIONI</b>
	<b>COMANDO TRUPPE ALPINE METEOMONT</b>
	<b>MINISTERO DELL'INTERNO – DIPARTIMENTO DEI VIGILI DEL FUOCO SOCCORSO PUBBLICO E DIFESA CIVILE – DIREZIONE CENTRALE PER LA DIFESA CIVILE E LE POLITICHE DI PROTEZIONE CIVILE – CENTRO OPERATIVO NAZIONALE</b>
	<b>MINISTERO DELL'INTERNO – DIPARTIMENTO DELLA PUBBLICA SICUREZZA – DIREZIONE CENTRALE POLIZIA STRADALE E FERROVIARIA – SERVIZIO POLIZIA STRADALE</b>
	<b>MINISTERO DELLA DIFESA – AERONAUTICA MILITARE – STATO MAGGIORE DELL'AERONAUTICA – USAM</b>
	<b>MINISTERO DELLA DIFESA – AERONAUTICA MILITARE – CNMCA - SALA OPERATIVA</b>
	<b>MINISTERO DELLA DIFESA – COMANDO FORZE DI DIFESA INTERREGIONALE NORD</b>
	<b>MINISTERO DELLA DIFESA – COMANDO FORZE DI DIFESA INTERREGIONALE SUD</b>
	<b>MINISTERO DELLA DIFESA – STATO MAGGIORE – COI</b>
	<b>MINISTERO DELLA DIFESA – STATO MAGGIORE DIFESA – COMANDO C4</b>
	<b>MINISTERO DELLA GIUSTIZIA- DIPARTIMENTO DELL'AMMINISTRAZIONE PENITENZIARIA CORPO DELLA POLIZIA PENITENZIARIA- SALA OPERATIVA</b>
	<b>MINISTERO DELLE INFRASTRUTTURE E TRASPORTI - COMANDO GENERALE CAPITANERIE D PORTO – SALA OPERATIVA</b>
	<b>MINISTERO DELLE INFRASTRUTTURE E TRASPORTI – DIPARTIMENTO PER LE INFRASTRUTTURE GLI AFFARI GENERALI ED IL PERSONALE – DIREZIONE GENERALE DEL PERSONALE E DEGLI AFFARI GENERALI – DIVISIONE 5 – UFFICIO TECNICO E LOGISTICA</b>
	<b>MINISTERO DELLE INFRASTRUTTURE E TRASPORTI – DIREZIONE GENERALE DIGHE INFRASTRUTTURE IDRICHE ED ELETTRICHE</b>
	<b>MINISTERO DELLE POLITICHE AGRICOLE E FORESTALI – CORPO FORESTALE DELLO STATO - SALA OPERATIVA METEOMONT</b>
	<b>MINISTERO DELLE POLITICHE AGRICOLE E FORESTALI – CORPO FORESTALE DELLO STATO - DIVISIONE 3 – SERVIZIO METEOMONT</b>
	<b>ISPRA</b>

**AVVISO N.° 16083**  
**Prot. N° RIA/0040637 del 09.08.2016**

<b>SERVIZI PUBBLICI</b>	<b>2Iretegas S.p.A.</b>
	<b>CIMA Research Foundation International Centre On Environmental Monitoring</b>
	<b>ENEL</b>
	<b>TERNA S.p.A. - RETE ELETTRICA NAZIONALE</b>
	<b>ENAV S.p.A.</b>
	<b>ENAV S.p.A. - Direzione Servizi Navigazione – Funzione Meteorologica</b>
	<b>ENAV S.p.A. - Settore Gestione Operativa</b>
	<b>ENAV S.p.A. - UPM ROMA</b>
	<b>ENAV S.p.A. - UPM MILANO</b>
	<b>ENAC – UFFICIO SALA CRISI E GESTIONE EVENTI</b>
	<b>AISCAT – ASSOCIAZIONE ITALIANA CONCESSIONARIE AUTOSTRAD E TRAFORI</b>
	<b>AUTOSTRAD E PER L'ITALIA</b>
	<b>ANAS</b>
	<b>TELECOM – SECURITY CRISIS MANAGEMENT – PROTEZIONE CIVILE</b>
	<b>VODAFONE OMNITEL B.V. – SECURITY</b>
	<b>WIND</b>
<b>TRENITALIA – GRUPPO FERROVIE DELLO STATO</b>	
<b>POSTE ITALIANE – PRESIDIO PROTEZIONE E DIFESA CIVILE</b>	

**VARI**

	<b>STRADA DEI PARCHI S.p.A. Autostrade A/24 e A/25</b>
	<b>AIPO - AGENZIA INTERREGIONALE PER IL PO</b>
	<b>CENTRO GEOGRAFICO PREALPINO</b>

**AVVISO N.° 16083**  
**Prot. N° RIA/0040637 del 09.08.2016**

**OGGETTO: AVVISO DI CONDIZIONI METEOROLOGICHE AVVERSE**

RIFE././ **DIRETTIVA PRESIDENTE DEL CONSIGLIO DEI MINISTRI 27-2-2004. "INDIRIZZI OPERATIVI PER LA GESTIONE ORGANIZZATIVA E FUNZIONALE DEL SISTEMA DI ALLERTAMENTO NAZIONALE E REGIONALE PER IL RISCHIO IDROGEOLOGICO E IDRAULICO AI FINI DI PROTEZIONE CIVILE".**

1. UN'AMPIA SACCATURA, CARATTERIZZATA DA MASSE D'ARIA PARTICOLARMENTE FREDDI IN QUOTA, INTERESSA L'EUROPA CENTRALE; NEL CORSO DELLE PROSSIME ORE LA STRUTTURA DEPRESSIONARIA TENDERÀ A SCENDERE DI LATITUDINE ANDANDO AD INTERESSARE, CON LA PARTE PIÙ MERIDIONALE, DAPPRIMA IL SETTORE ALPINO ITALIANO E SUCCESSIVAMENTE LE REGIONI NORD-ORIENTALI, DETERMINANDO FENOMENI TEMPORALESCHI ANCHE INTENSI.
2. PER QUANTO ESPOSTO NEL BOLLETTINO DI VIGILANZA METEOROLOGICA NAZIONALE DI OGGI, MARTEDÌ 09 AGOSTO 2016; SULLA BASE DELLA CONCERTAZIONE SINOTTICA ODIERNA, NELL'AMBITO DEL GRUPPO TECNICO CON IL SERVIZIO METEOROLOGICO DELL'AERONAUTICA MILITARE E I SETTORI METEO DEI CENTRI FUNZIONALI DELLE REGIONI PIEMONTE ED EMILIA-ROMAGNA; PRESO ATTO DEGLI AVVISI METEO EMESSI DALLE REGIONI PIEMONTE ED EMILIA-ROMAGNA E DALLA PROVINCIA AUTONOMA DI BOLZANO; PRESO ATTO DELLA SEGNALAZIONE METEO EMESSA DELLA REGIONE VENETO; PRESO ATTO DELLA COMUNICAZIONE DI CRITICITÀ EMESSA DALLA REGIONE LOMBARDIA; PRESO ATTO DEL BOLLETTINO DI VALUTAZIONE DELLE CRITICITÀ EMESSE DALLA REGIONE TOSCANA; TENUTO CONTO DELL'AVVISO METEO EMESSE DAL C.N.M.C.A.; SULLA BASE DEI MODELLI E DELLE INFORMAZIONI DISPONIBILI, ALLE ORE 14.30 DI OGGI, MARTEDÌ 09 AGOSTO 2016, SI EMETTE IL SEGUENTE:

**AVVISO DI CONDIZIONI METEOROLOGICHE AVVERSE**

**"DAL POMERIGGIO DI OGGI, MARTEDÌ 09 AGOSTO 2016, E PER LE SUCCESSIVE 24-36 ORE, SI PREVEDONO PRECIPITAZIONI SPARSE, A PREVALENTE CARATTERE DI ROVESCIO O TEMPORALE, SU PIEMONTE, LOMBARDIA, PROVINCIA AUTONOMA DI BOLZANO E VENETO, IN ESTENSIONE DALLA MATTINATA DI DOMANI, MERCOLEDÌ 10 AGOSTO 2016, A TOSCANA ED EMILIA-ROMAGNA E DAL POMERIGGIO ALL'UMBRIA. I FENOMENI SARANNO ACCOMPAGNATI DA ROVESCII DI FORTE INTENSITÀ, FREQUENTE ATTIVITÀ ELETTRICA, LOCALI GRANDINATE E FORTI RAFFICHE DI VENTO.**

**DALLA MATTINATA DI DOMANI, MERCOLEDÌ 10 AGOSTO 2016, E PER LE SUCCESSIVE 24-36 ORE, SI PREVEDONO VENTI FORTI DAI QUADRANTI SETTENTRIONALI SULL'EMILIA-ROMAGNA. MAREGGIATE LUNGO LE COSTE ESPOSTE."**

3. PER LE REGIONI INTERESSATE SI CONFERMANO LE RACCOMANDAZIONI CONTENUTE NELLA DIRETTIVA A RIFERIMENTO.
4. QUESTO DIPARTIMENTO SEGUIRÀ L'EVOLVERSI DELLA SITUAZIONE TRAMITE I SUCCESSIVI BOLLETTINI DI VIGILANZA EMESSI SUL SITO INTERNET <http://www.protezionecivile.gov.it/>, AI QUALI SI PREGA DI PORRE ATTENZIONE.
5. AI DIRETTI DESTINATARI DEL PRESENTE MESSAGGIO SI COMUNICA CHE IN CASO DI INVIO A MEZZO FAX/FAX SERVER, LA RICEVUTA DI TRASMISSIONE RAPPRESENTERÀ, PER QUESTO DIPARTIMENTO, LA CERTIFICAZIONE DELL'AVVENUTA NOTIFICA.

ROMA, 9 agosto 2016

IL DIRIGENTE DEL SERVIZIO

PAOLA PAGLIARA

FIRMA AUTOGRAFA OMESSA AI SENSI DELL'ART.3,c.2,  
D.LGS. 12/02/1993, N.39

**AVVISO N.° 16084**  
**Prot. N° RIA/0040888 del 10.08.2016**



## **PRESIDENZA DEL CONSIGLIO DEI MINISTRI**

### **DIPARTIMENTO DELLA PROTEZIONE CIVILE**

**DA: DIPARTIMENTO PROTEZIONE CIVILE – VIA ULPIANO, 11 00193 ROMA**

**AI RESPONSABILI PROTEZIONE CIVILE CENTRI FUNZIONALI E SERV. METEO REGIONI:**  
**CAMPANIA, ABRUZZO, MOLISE, PUGLIA, BASILICATA.**

**ALLE PREFETTURA – UFFICI TERRITORIALI DI GOVERNO DI:**  
**ABRUZZO, MOLISE, PUGLIA, BASILICATA.**

**PER CONOSCENZA ALLE PREFETTURE – UFFICI TERRITORIALI DI GOVERNO DI:**  
**CAMPANIA.**

<b>AMMINISTRAZIONI STATALI</b>	<b>COMANDO GENERALE DELL'ARMA DEI CARABINIERI – II REPARTO SM UFFICIO OPERAZIONI</b>
	<b>COMANDO TRUPPE ALPINE METEOMONT</b>
	<b>MINISTERO DELL'INTERNO – DIPARTIMENTO DEI VIGILI DEL FUOCO SOCCORSO PUBBLICO E DIFESA CIVILE – DIREZIONE CENTRALE PER LA DIFESA CIVILE E LE POLITICHE DI PROTEZIONE CIVILE – CENTRO OPERATIVO NAZIONALE</b>
	<b>MINISTERO DELL'INTERNO – DIPARTIMENTO DELLA PUBBLICA SICUREZZA – DIREZIONE CENTRALE POLIZIA STRADALE E FERROVIARIA – SERVIZIO POLIZIA STRADALE</b>
	<b>MINISTERO DELLA DIFESA – AERONAUTICA MILITARE – STATO MAGGIORE DELL'AERONAUTICA – USAM</b>
	<b>MINISTERO DELLA DIFESA – AERONAUTICA MILITARE – CNMCA - SALA OPERATIVA</b>
	<b>MINISTERO DELLA DIFESA – COMANDO FORZE DI DIFESA INTERREGIONALE NORD</b>
	<b>MINISTERO DELLA DIFESA – COMANDO FORZE DI DIFESA INTERREGIONALE SUD</b>
	<b>MINISTERO DELLA DIFESA – STATO MAGGIORE – COI</b>
	<b>MINISTERO DELLA DIFESA – STATO MAGGIORE DIFESA – COMANDO C4</b>
	<b>MINISTERO DELLA GIUSTIZIA- DIPARTIMENTO DELL'AMMINISTRAZIONE PENITENZIARIA CORPO DELLA POLIZIA PENITENZIARIA- SALA OPERATIVA</b>
	<b>MINISTERO DELLE INFRASTRUTTURE E TRASPORTI - COMANDO GENERALE CAPITANERIE D'PORTO – SALA OPERATIVA</b>
	<b>MINISTERO DELLE INFRASTRUTTURE E TRASPORTI – DIPARTIMENTO PER LE INFRASTRUTTURE GLI AFFARI GENERALI ED IL PERSONALE – DIREZIONE GENERALE DEL PERSONALE E DEGLI AFFARI GENERALI – DIVISIONE 5 – UFFICIO TECNICO E LOGISTICA</b>
	<b>MINISTERO DELLE INFRASTRUTTURE E TRASPORTI – DIREZIONE GENERALE DIGHE INFRASTRUTTURE IDRICHE ED ELETTRICHE</b>
	<b>MINISTERO DELLE POLITICHE AGRICOLE E FORESTALI – CORPO FORESTALE DELLO STATO - SALA OPERATIVA METEOMONT</b>
	<b>MINISTERO DELLE POLITICHE AGRICOLE E FORESTALI – CORPO FORESTALE DELLO STATO - DIVISIONE 3 – SERVIZIO METEOMONT</b>
	<b>ISPRA</b>



**AVVISO N.° 16084**  
**Prot. N° RIA/0040888 del 10.08.2016**

<b>SERVIZI PUBBLICI</b>	<b>2Iretegas S.p.A.</b>
	<b>CIMA Research Foundation International Centre On Environmental Monitoring</b>
	<b>ENEL</b>
	<b>TERNA S.p.A. - RETE ELETTRICA NAZIONALE</b>
	<b>ENAV S.p.A.</b>
	<b>ENAV S.p.A. - Direzione Servizi Navigazione – Funzione Meteorologica</b>
	<b>ENAV S.p.A. - Settore Gestione Operativa</b>
	<b>ENAV S.p.A. - UPM ROMA</b>
	<b>ENAV S.p.A. - UPM MILANO</b>
	<b>ENAC – UFFICIO SALA CRISI E GESTIONE EVENTI</b>
	<b>AISCAT – ASSOCIAZIONE ITALIANA CONCESSIONARIE AUTOSTRADE E TRAFORI</b>
	<b>AUTOSTRADE PER L'ITALIA</b>
	<b>ANAS</b>
	<b>TELECOM – SECURITY CRISIS MANAGEMENT – PROTEZIONE CIVILE</b>
	<b>VODAFONE OMNITEL B.V. – SECURITY</b>
	<b>WIND</b>
<b>TRENITALIA – GRUPPO FERROVIE DELLO STATO</b>	
<b>POSTE ITALIANE – PRESIDIO PROTEZIONE E DIFESA CIVILE</b>	

**VARI**

<b>X</b>	<b>STRADA DEI PARCHI S.p.A. Autostrade A/24 e A/25</b>
	<b>AIPO - AGENZIA INTERREGIONALE PER IL PO</b>
	<b>CENTRO GEOGRAFICO PREALPINO</b>

**AVVISO N.° 16084**  
**Prot. N° RIA/0040888 del 10.08.2016**

**OGGETTO: AVVISO DI CONDIZIONI METEOROLOGICHE AVVERSE**

**ESTENSIONE: AVVISO N.° 16083 Prot. N° RIA/0040637 del 09.08.2016**

RIFE./ **DIRETTIVA PRESIDENTE DEL CONSIGLIO DEI MINISTRI 27-2-2004. "INDIRIZZI OPERATIVI PER LA GESTIONE ORGANIZZATIVA E FUNZIONALE DEL SISTEMA DI ALLERTAMENTO NAZIONALE E REGIONALE PER IL RISCHIO IDROGEOLOGICO E IDRAULICO AI FINI DI PROTEZIONE CIVILE".**

1. L'ESTESA AREA DEPRESSIONARIA, DI ORIGINE NORD EUROPEA, CHE STA INTERESSANDO LE REGIONI SETTENTRIONALI ITALIANE, DALLA SERATA ODIERNA, TENDERA' A SPOSTARSI VERSO SUD-EST RAGGIUNGENDO DAPPRIMA PARTE DEL CENTRO E POI NELLA GIORNATA DI DOMANI IL MERIDIONE, SPECIE I SETTORI ADRIATICI.
2. PER QUANTO ESPOSTO NEL BOLLETTINO DI VIGILANZA METEOROLOGICA NAZIONALE DI OGGI, MERCOLEDI 10 AGOSTO 2016; SULLA BASE DELLA CONCERTAZIONE SINOTTICA ODIERNA, NELL'AMBITO DEL GRUPPO TECNICO CON IL SERVIZIO METEOROLOGICO DELL'AERONAUTICA MILITARE E I SETTORI METEO DEI CENTRI FUNZIONALI DELLE REGIONI PIEMONTE ED EMILIA-ROMAGNA; PRESO ATTO DELL' AVVISO METEO EMESSO DALLA REGIONE CAMPANIA; SULLA BASE DEI MODELLI E DELLE INFORMAZIONI DISPONIBILI, ALLE ORE 15.00 DI OGGI, MERCOLEDI 10 AGOSTO 2016, SI EMETTE IL SEGUENTE:

**AVVISO DI CONDIZIONI METEOROLOGICHE AVVERSE**

**"DALLA TARDA SERATA DI OGGI, MERCOLEDI 10 AGOSTO 2016, E PER LE SUCCESSIVE 24-30 ORE, SI PREVEDONO PRECIPITAZIONI SPARSE, A PREVALENTE CARATTERE DI ROVESCIO O TEMPORALE, DAPPRIMA SU ABRUZZO, IN ESTENSIONE DALLE PRIME ORE DI DOMANI, GIOVEDI 11 AGOSTO 2016, A MOLISE, PUGLIA, CAMPANIA E BASILICATA. I FENOMENI SARANNO ACCOMPAGNATI DA ROVESCII DI FORTE INTENSITA', FREQUENTE ATTIVITA' ELETTRICA, LOCALI GRANDINATE E FORTI RAFFICHE DI VENTO."**

3. PER LE REGIONI INTERESSATE SI CONFERMANO LE RACCOMANDAZIONI CONTENUTE NELLA DIRETTIVA A RIFERIMENTO.
4. QUESTO DIPARTIMENTO SEGUIRA' L'EVOLVERSI DELLA SITUAZIONE TRAMITE I SUCCESSIVI BOLLETTINI DI VIGILANZA EMESSI SUL SITO INTERNET <http://www.protezionecivile.gov.it/>, AI QUALI SI PREGA DI PORRE ATTENZIONE.
5. AI DIRETTI DESTINATARI DEL PRESENTE MESSAGGIO SI COMUNICA CHE IN CASO DI INVIO A MEZZO FAX/FAX SERVER, LA RICEVUTA DI TRASMISSIONE RAPPRESENTERA', PER QUESTO DIPARTIMENTO, LA CERTIFICAZIONE DELL'AVVENUTA NOTIFICA.

ROMA, 10 agosto 2016

IL DIRIGENTE DEL SERVIZIO

PAOLA PAGLIARA

FIRMA AUTOGRAFA OMESSA AI SENSI DELL'ART.3,c.2,  
D.LGS. 12/02/1993, N.39

**AVVISO N.° 16085**  
**Prot. N° RIA/0041948 del 19.08.2016**



## **PRESIDENZA DEL CONSIGLIO DEI MINISTRI**

### **DIPARTIMENTO DELLA PROTEZIONE CIVILE**

**DA: DIPARTIMENTO PROTEZIONE CIVILE – VIA ULPIANO, 11 00193 ROMA**

**AI RESPONSABILI PROTEZIONE CIVILE CENTRI FUNZIONALI E SERV. METEO REGIONI:**  
**PIEMONTE, LOMBARDIA, PROVINCIA AUTONOMA DI BOLZANO e VENETO.**

**ALLE PREFETTURA – UFFICI TERRITORIALI DI GOVERNO DI:**

**PER CONOSCENZA ALLE PREFETTURE – UFFICI TERRITORIALI DI GOVERNO DI:**  
**PIEMONTE, LOMBARDIA, PROVINCIA AUTONOMA DI BOLZANO e VENETO.**

<b>AMMINISTRAZIONI STATALI</b>	<b>COMANDO GENERALE DELL'ARMA DEI CARABINIERI – II REPARTO SM UFFICIO OPERAZIONI</b>
	<b>COMANDO TRUPPE ALPINE METEOMONT</b>
	<b>MINISTERO DELL'INTERNO – DIPARTIMENTO DEI VIGILI DEL FUOCO SOCCORSO PUBBLICO E DIFESA CIVILE – DIREZIONE CENTRALE PER LA DIFESA CIVILE E LE POLITICHE DI PROTEZIONE CIVILE – CENTRO OPERATIVO NAZIONALE</b>
	<b>MINISTERO DELL'INTERNO – DIPARTIMENTO DELLA PUBBLICA SICUREZZA – DIREZIONE CENTRALE POLIZIA STRADALE E FERROVIARIA – SERVIZIO POLIZIA STRADALE</b>
	<b>MINISTERO DELLA DIFESA – AERONAUTICA MILITARE – STATO MAGGIORE DELL'AERONAUTICA – USAM</b>
	<b>MINISTERO DELLA DIFESA – AERONAUTICA MILITARE – CNMCA - SALA OPERATIVA</b>
	<b>MINISTERO DELLA DIFESA – COMANDO FORZE DI DIFESA INTERREGIONALE NORD</b>
	<b>MINISTERO DELLA DIFESA – COMANDO FORZE DI DIFESA INTERREGIONALE SUD</b>
	<b>MINISTERO DELLA DIFESA – STATO MAGGIORE – COI</b>
	<b>MINISTERO DELLA DIFESA – STATO MAGGIORE DIFESA – COMANDO C4</b>
	<b>MINISTERO DELLA GIUSTIZIA- DIPARTIMENTO DELL'AMMINISTRAZIONE PENITENZIARIA CORPO DELLA POLIZIA PENITENZIARIA- SALA OPERATIVA</b>
	<b>MINISTERO DELLE INFRASTRUTTURE E TRASPORTI - COMANDO GENERALE CAPITANERIE D PORTO – SALA OPERATIVA</b>
	<b>MINISTERO DELLE INFRASTRUTTURE E TRASPORTI – DIPARTIMENTO PER LE INFRASTRUTTURE GLI AFFARI GENERALI ED IL PERSONALE – DIREZIONE GENERALE DEL PERSONALE E DEGLI AFFARI GENERALI – DIVISIONE 5 – UFFICIO TECNICO E LOGISTICA</b>
	<b>MINISTERO DELLE INFRASTRUTTURE E TRASPORTI – DIREZIONE GENERALE DIGHE INFRASTRUTTURE IDRICHE ED ELETTRICHE</b>
	<b>MINISTERO DELLE POLITICHE AGRICOLE E FORESTALI – CORPO FORESTALE DELLO STATO - SALA OPERATIVA METEOMONT</b>
	<b>MINISTERO DELLE POLITICHE AGRICOLE E FORESTALI – CORPO FORESTALE DELLO STATO - DIVISIONE 3 – SERVIZIO METEOMONT</b>
	<b>ISPRA</b>

**AVVISO N.° 16085**  
**Prot. N° RIA/0041948 del 19.08.2016**

<b>SERVIZI PUBBLICI</b>	<b>2Iretegas S.p.A.</b>
	<b>CIMA Research Foundation International Centre On Environmental Monitoring</b>
	<b>ENEL</b>
	<b>TERNA S.p.A. - RETE ELETTRICA NAZIONALE</b>
	<b>ENAV S.p.A.</b>
	<b>ENAV S.p.A. - Direzione Servizi Navigazione – Funzione Meteorologica</b>
	<b>ENAV S.p.A. - Settore Gestione Operativa</b>
	<b>ENAV S.p.A. - UPM ROMA</b>
	<b>ENAV S.p.A. - UPM MILANO</b>
	<b>ENAC – UFFICIO SALA CRISI E GESTIONE EVENTI</b>
	<b>AISCAT – ASSOCIAZIONE ITALIANA CONCESSIONARIE AUTOSTRAD E TRAFORI</b>
	<b>AUTOSTRAD PER L'ITALIA</b>
	<b>ANAS</b>
	<b>TELECOM – SECURITY CRISIS MANAGEMENT – PROTEZIONE CIVILE</b>
	<b>VODAFONE OMNITEL B.V. – SECURITY</b>
	<b>WIND</b>
<b>TRENITALIA – GRUPPO FERROVIE DELLO STATO</b>	
<b>POSTE ITALIANE – PRESIDIO PROTEZIONE E DIFESA CIVILE</b>	

**VARI**

	<b>STRADA DEI PARCHI S.p.A. Autostrade A/24 e A/25</b>
<b>X</b>	<b>AIPO - AGENZIA INTERREGIONALE PER IL PO</b>
<b>X</b>	<b>CENTRO GEOGRAFICO PREALPINO</b>

**AVVISO N.° 16085**  
**Prot. N° RIA/0041948 del 19.08.2016**

**OGGETTO: AVVISO DI CONDIZIONI METEOROLOGICHE AVVERSE**

RIFE././ **DIRETTIVA PRESIDENTE DEL CONSIGLIO DEI MINISTRI 27-2-2004. "INDIRIZZI OPERATIVI PER LA GESTIONE ORGANIZZATIVA E FUNZIONALE DEL SISTEMA DI ALLERTAMENTO NAZIONALE E REGIONALE PER IL RISCHIO IDROGEOLOGICO E IDRAULICO AI FINI DI PROTEZIONE CIVILE".**

1. UNA PERTURBAZIONE ATLANTICA DETERMINERA', NELLA GIORNATA DI SABATO, UNA BREVE MA SPICCATA FASE DI INSTABILITA' SULLE NOSTRE REGIONI PIU' SETTENTRIONALI, CON PRECIPITAZIONI TEMPORALESCHESCHE, ANCHE INTENSE, SPECIE SUI SETTORI ALPINI E PREALPINI MA LOCALMENTE FORTI ANCHE SULLE LIMITROFE ZONE DI PIANURA.
2. PER QUANTO ESPOSTO NEL BOLLETTINO DI VIGILANZA METEOROLOGICA NAZIONALE DI OGGI, VENERDI 19 AGOSTO 2016; SULLA BASE DELLA CONCERTAZIONE SINOTTICA ODIERNA, NELL'AMBITO DEL GRUPPO TECNICO CON IL SERVIZIO METEOROLOGICO DELL'AERONAUTICA MILITARE E I SETTORI METEO DEI CENTRI FUNZIONALI DELLE REGIONI PIEMONTE ED EMILIA-ROMAGNA; PRESO ATTO DELL'AVVISO METEO EMESSO DALLA REGIONE PIEMONTE E DEI COMUNICATI E DELLE SEGNALAZIONI DI PROTEZIONE CIVILE EMESSI DALLE REGIONI LOMBARDIA E VENETO E DALLA PROVINCIA AUTONOMA DI BOLZANO; TENUTO CONTO DELL'AVVISO METEO EMESSO DAL CNMCA; SULLA BASE DEI MODELLI E DELLE INFORMAZIONI DISPONIBILI, ALLE ORE 16.00 DI OGGI, VENERDI 19 AGOSTO 2016, SI EMETTE IL SEGUENTE:

**AVVISO DI CONDIZIONI METEOROLOGICHE AVVERSE**

**"DALLA MATTINATA DI DOMANI, SABATO 20 AGOSTO 2016, E PER LE SUCCESSIVE 12-18 ORE, SI PREVEDONO PRECIPITAZIONI, A PREVALENTE CARATTERE DI ROVESCIO O TEMPORALE, SUL PIEMONTE IN RAPIDA ESTENSIONE A LOMBARDIA, ALTO ADIGE E VENETO.**

**I FENOMENI SARANNO ACCOMPAGNATI DA ROVESCII DI FORTE INTENSITA', FREQUENTE ATTIVITA' ELETTRICA, LOCALI GRANDINATE E FORTI RAFFICHE DI VENTO."**

3. PER LE REGIONI INTERESSATE SI CONFERMANO LE RACCOMANDAZIONI CONTENUTE NELLA DIRETTIVA A RIFERIMENTO.
4. QUESTO DIPARTIMENTO SEGUIRA' L'EVOLVERSI DELLA SITUAZIONE TRAMITE I SUCCESSIVI BOLLETTINI DI VIGILANZA EMESSI SUL SITO INTERNET <http://www.protezionecivile.gov.it/>, AI QUALI SI PREGA DI PORRE ATTENZIONE.
5. AI DIRETTI DESTINATARI DEL PRESENTE MESSAGGIO SI COMUNICA CHE IN CASO DI INVIO A MEZZO FAX/FAX SERVER, LA RICEVUTA DI TRASMISSIONE RAPPRESENTERA', PER QUESTO DIPARTIMENTO, LA CERTIFICAZIONE DELL'AVVENUTA NOTIFICA.

ROMA, 19 agosto 2016

IL DIRETTORE DELL'UFFICIO

**Roberto Oreficini Rosi**

FIRMA AUTOGRAFA OMESSA AI SENSI DELL'ART. 3.C.2  
D.LGS 12/02/1993 N.3

**AVVISO N.° 16086**  
**Prot. N° RIA/0041990 del 20.08.2016**



## **PRESIDENZA DEL CONSIGLIO DEI MINISTRI**

### **DIPARTIMENTO DELLA PROTEZIONE CIVILE**

**DA: DIPARTIMENTO PROTEZIONE CIVILE – VIA ULPIANO, 11 00193 ROMA**

**AI RESPONSABILI PROTEZIONE CIVILE CENTRI FUNZIONALI E SERV. METEO REGIONI:**  
**FRIULI VENEZIA GIULIA, EMILIA-ROMAGNA E PROVINCIA AUTONOMA DI TRENTO.**

**ALLE PREFETTURA – UFFICI TERRITORIALI DI GOVERNO DI:**

**PER CONOSCENZA ALLE PREFETTURE – UFFICI TERRITORIALI DI GOVERNO DI:**  
**FRIULI VENEZIA GIULIA, EMILIA-ROMAGNA E PROVINCIA AUTONOMA DI TRENTO.**

<b>AMMINISTRAZIONI STATALI</b>	<b>COMANDO GENERALE DELL'ARMA DEI CARABINIERI – II REPARTO SM UFFICIO OPERAZIONI</b>
	<b>COMANDO TRUPPE ALPINE METEOMONT</b>
	<b>MINISTERO DELL'INTERNO – DIPARTIMENTO DEI VIGILI DEL FUOCO SOCCORSO PUBBLICO E DIFESA CIVILE – DIREZIONE CENTRALE PER LA DIFESA CIVILE E LE POLITICHE DI PROTEZIONE CIVILE – CENTRO OPERATIVO NAZIONALE</b>
	<b>MINISTERO DELL'INTERNO – DIPARTIMENTO DELLA PUBBLICA SICUREZZA – DIREZIONE CENTRALE POLIZIA STRADALE E FERROVIARIA – SERVIZIO POLIZIA STRADALE</b>
	<b>MINISTERO DELLA DIFESA – AERONAUTICA MILITARE – STATO MAGGIORE DELL'AERONAUTICA – USAM</b>
	<b>MINISTERO DELLA DIFESA – AERONAUTICA MILITARE – CNMCA - SALA OPERATIVA</b>
	<b>MINISTERO DELLA DIFESA – COMANDO FORZE DI DIFESA INTERREGIONALE NORD</b>
	<b>MINISTERO DELLA DIFESA – COMANDO FORZE DI DIFESA INTERREGIONALE SUD</b>
	<b>MINISTERO DELLA DIFESA – STATO MAGGIORE – COI</b>
	<b>MINISTERO DELLA DIFESA – STATO MAGGIORE DIFESA – COMANDO C4</b>
	<b>MINISTERO DELLA GIUSTIZIA- DIPARTIMENTO DELL'AMMINISTRAZIONE PENITENZIARIA CORPO DELLA POLIZIA PENITENZIARIA- SALA OPERATIVA</b>
	<b>MINISTERO DELLE INFRASTRUTTURE E TRASPORTI - COMANDO GENERALE CAPITANERIE DI PORTO – SALA OPERATIVA</b>
	<b>MINISTERO DELLE INFRASTRUTTURE E TRASPORTI – DIPARTIMENTO PER LE INFRASTRUTTURE GLI AFFARI GENERALI ED IL PERSONALE – DIREZIONE GENERALE DEL PERSONALE E DEGLI AFFARI GENERALI – DIVISIONE 5 – UFFICIO TECNICO E LOGISTICA</b>
	<b>MINISTERO DELLE INFRASTRUTTURE E TRASPORTI – DIREZIONE GENERALE DIGHE INFRASTRUTTURE IDRICHE ED ELETTRICHE</b>
	<b>MINISTERO DELLE POLITICHE AGRICOLE E FORESTALI – CORPO FORESTALE DELLO STATO - SALA OPERATIVA METEOMONT</b>
	<b>MINISTERO DELLE POLITICHE AGRICOLE E FORESTALI – CORPO FORESTALE DELLO STATO - DIVISIONE 3 – SERVIZIO METEOMONT</b>
	<b>ISPRA</b>

**AVVISO N.° 16086**  
**Prot. N° RIA/0041990 del 20.08.2016**

<b>SERVIZI PUBBLICI</b>	<b>2Iretegas S.p.A.</b>
	<b>CIMA Research Foundation International Centre On Environmental Monitoring</b>
	<b>ENEL</b>
	<b>TERNA S.p.A. - RETE ELETTRICA NAZIONALE</b>
	<b>ENAV S.p.A.</b>
	<b>ENAV S.p.A. - Direzione Servizi Navigazione – Funzione Meteorologica</b>
	<b>ENAV S.p.A. - Settore Gestione Operativa</b>
	<b>ENAV S.p.A. - UPM ROMA</b>
	<b>ENAV S.p.A. - UPM MILANO</b>
	<b>ENAC – UFFICIO SALA CRISI E GESTIONE EVENTI</b>
	<b>AISCAT – ASSOCIAZIONE ITALIANA CONCESSIONARIE AUTOSTRAD E TRAFORI</b>
	<b>AUTOSTRAD PER L'ITALIA</b>
	<b>ANAS</b>
	<b>TELECOM – SECURITY CRISIS MANAGEMENT – PROTEZIONE CIVILE</b>
	<b>VODAFONE OMNITEL B.V. – SECURITY</b>
	<b>WIND</b>
<b>TRENITALIA – GRUPPO FERROVIE DELLO STATO</b>	
<b>POSTE ITALIANE – PRESIDIO PROTEZIONE E DIFESA CIVILE</b>	

**VARI**

	<b>STRADA DEI PARCHI S.p.A. Autostrade A/24 e A/25</b>
<b>X</b>	<b>AIPO - AGENZIA INTERREGIONALE PER IL PO</b>
	<b>CENTRO GEOGRAFICO PREALPINO</b>

**AVVISO N.° 16086**  
**Prot. N° RIA/0041990 del 20.08.2016**

**OGGETTO: AVVISO DI CONDIZIONI METEOROLOGICHE AVVERSE**  
**ESTENSIONE: AVVISO N.° 16085 Prot. N° RIA/41948 del 19.08.2016**

RIFE././ **DIRETTIVA PRESIDENTE DEL CONSIGLIO DEI MINISTRI 27-2-2004. "INDIRIZZI OPERATIVI PER LA GESTIONE ORGANIZZATIVA E FUNZIONALE DEL SISTEMA DI ALLERTAMENTO NAZIONALE E REGIONALE PER IL RISCHIO IDROGEOLOGICO E IDRAULICO AI FINI DI PROTEZIONE CIVILE".**

1. IL VELOCE TRANSITO DI UN SISTEMA FRONTALE ATLANTICO SUL NORD ITALIA PORTERA' LE SPICcate CONDIZIONI DI INSTABILITA', IN CORSO SULLE NOSTRE REGIONI NORD-OCCIDENTALI, A TRASFERIRSI RAPIDAMENTE SU QUELLE NORD-ORIENTALI; AL SEGUITO DEL PASSAGGIO DEL SISTEMA PERTURBATO SI ATTIVERANNO CORRENTI SETTENTRIONALI MOMENTANEAMENTE FORTI SULL'ALTO ADRIATICO.
2. PER QUANTO ESPOSTO NEL BOLLETTINO DI VIGILANZA METEOROLOGICA NAZIONALE DI OGGI, SABATO 20 AGOSTO 2016; SULLA BASE DELLA CONCERTAZIONE SINOTTICA ODIERNA, NELL'AMBITO DEL GRUPPO TECNICO CON IL SERVIZIO METEOROLOGICO DELL'AERONAUTICA MILITARE E I SETTORI METEO DEI CENTRI FUNZIONALI DELLE REGIONI PIEMONTE ED EMILIA-ROMAGNA; PRESO ATTO DEGLI AVVISI METEO EMESSI DALLE REGIONI FRIULI VENEZIA GIULIA ED EMILIA-ROMAGNA; PRESO ATTO DEL MESSAGGIO MIRATO EMESSO DALLA PROVINCIA AUTONOMA DI TRENTO; TENUTO CONTO DELL'AVVISO METEO EMESSO DAL CNMCA; SULLA BASE DEI MODELLI E DELLE INFORMAZIONI DISPONIBILI, ALLE ORE 15.30 DI OGGI, SABATO 20 AGOSTO 2016, SI EMETTE IL SEGUENTE:

**AVVISO DI CONDIZIONI METEOROLOGICHE AVVERSE**

**"DALLA SERATA DI OGGI, SABATO 20 AGOSTO 2016, E PER LE SUCCESSIVE 18-24 ORE, SI PREVEDONO PRECIPITAZIONI DIFFUSE, ANCHE A CARATTERE DI ROVESCIO O TEMPORALE, SU TRENINO E FRIULI VENEZIA GIULIA.**

**DAL TARDO POMERIGGIO-SERA DI DOMANI, DOMENICA 21 AGOSTO 2016, E PER LE SUCCESSIVE 12-18 ORE, SI PREVEDONO:**

- **PRECIPITAZIONI, A PREVALENTE CARATTERE DI ROVESCIO O TEMPORALE, SULL'EMILIA-ROMAGNA;**
- **VENTI FORTI NORD-ORIENTALI SUI SETTORI ADRIATICI DI FRIULI VENEZIA GIULIA ED EMILIA-ROMAGNA, CON RAFFICHE DI BURRASCA SUI LITORALI. POSSIBILI MAREGGIATE LUNGO LE COSTE ESPOSTE.**

**I FENOMENI TEMPORALESCHI SARANNO ACCOMPAGNATI DA ROVESCII DI FORTE INTENSITA', FREQUENTE ATTIVITA' ELETTRICA, LOCALI GRANDINATE E FORTI RAFFICHE DI VENTO."**

3. PER LE REGIONI INTERESSATE SI CONFERMANO LE RACCOMANDAZIONI CONTENUTE NELLA DIRETTIVA A RIFERIMENTO.
4. QUESTO DIPARTIMENTO SEGUIRA' L'EVOLVERSI DELLA SITUAZIONE TRAMITE I SUCCESSIVI BOLLETTINI DI VIGILANZA EMESSI SUL SITO INTERNET <http://www.protezionecivile.gov.it/>, AI QUALI SI PREGA DI PORRE ATTENZIONE.
5. AI DIRETTI DESTINATARI DEL PRESENTE MESSAGGIO SI COMUNICA CHE IN CASO DI INVIO A MEZZO FAX/FAX SERVER, LA RICEVUTA DI TRASMISSIONE RAPPRESENTERA', PER QUESTO DIPARTIMENTO, LA CERTIFICAZIONE DELL'AVVENUTA NOTIFICA.

ROMA, 20 agosto 2016

IL DIRETTORE DELL'UFFICIO

**Roberto Oreficini Rosi**

FIRMA AUTOGRAFA OMESSA AI SENSI DELL'ART. 3.C.2  
D.LGS 12/02/1993 N.3



**AVVISO N.° 16087**  
**Prot. N° RIA/0042103 del 22.08.2016**



## **PRESIDENZA DEL CONSIGLIO DEI MINISTRI**

### **DIPARTIMENTO DELLA PROTEZIONE CIVILE**

**DA: DIPARTIMENTO PROTEZIONE CIVILE – VIA ULPIANO, 11 00193 ROMA**

**AI RESPONSABILI PROTEZIONE CIVILE CENTRI FUNZIONALI E SERV. METEO REGIONI:**  
 ABRUZZO, MOLISE, PUGLIA, BASILICATA, CALABRIA E SICILIA.

**ALLE PREFETTURA – UFFICI TERRITORIALI DI GOVERNO DI:**  
 ABRUZZO, MOLISE, PUGLIA, BASILICATA, CALABRIA E SICILIA.

**PER CONOSCENZA ALLE PREFETTURE – UFFICI TERRITORIALI DI GOVERNO DI:**

<b>AMMINISTRAZIONI STATALI</b>	<b>COMANDO GENERALE DELL'ARMA DEI CARABINIERI – II REPARTO SM UFFICIO OPERAZIONI</b>
	<b>COMANDO TRUPPE ALPINE METEOMONT</b>
	<b>MINISTERO DELL'INTERNO – DIPARTIMENTO DEI VIGILI DEL FUOCO SOCCORSO PUBBLICO E DIFESA CIVILE – DIREZIONE CENTRALE PER LA DIFESA CIVILE E LE POLITICHE DI PROTEZIONE CIVILE – CENTRO OPERATIVO NAZIONALE</b>
	<b>MINISTERO DELL'INTERNO – DIPARTIMENTO DELLA PUBBLICA SICUREZZA – DIREZIONE CENTRALE POLIZIA STRADALE E FERROVIARIA – SERVIZIO POLIZIA STRADALE</b>
	<b>MINISTERO DELLA DIFESA – AERONAUTICA MILITARE – STATO MAGGIORE DELL'AERONAUTICA – USAM</b>
	<b>MINISTERO DELLA DIFESA – AERONAUTICA MILITARE – CNMCA – SALA OPERATIVA</b>
	<b>MINISTERO DELLA DIFESA – COMANDO FORZE DI DIFESA INTERREGIONALE NORD</b>
	<b>MINISTERO DELLA DIFESA – COMANDO FORZE DI DIFESA INTERREGIONALE SUD</b>
	<b>MINISTERO DELLA DIFESA – STATO MAGGIORE – COI</b>
	<b>MINISTERO DELLA DIFESA – STATO MAGGIORE DIFESA – COMANDO C4</b>
	<b>MINISTERO DELLA GIUSTIZIA- DIPARTIMENTO DELL'AMMINISTRAZIONE PENITENZIARIA CORPO DELLA POLIZIA PENITENZIARIA- SALA OPERATIVA</b>
	<b>MINISTERO DELLE INFRASTRUTTURE E TRASPORTI - COMANDO GENERALE CAPITANERIE D'PORTO – SALA OPERATIVA</b>
	<b>MINISTERO DELLE INFRASTRUTTURE E TRASPORTI – DIPARTIMENTO PER LE INFRASTRUTTURE GLI AFFARI GENERALI ED IL PERSONALE – DIREZIONE GENERALE DEL PERSONALE E DEGLI AFFARI GENERALI – DIVISIONE 5 – UFFICIO TECNICO E LOGISTICA</b>
	<b>MINISTERO DELLE INFRASTRUTTURE E TRASPORTI – DIREZIONE GENERALE DIGHE INFRASTRUTTURE IDRICHE ED ELETTRICHE</b>
	<b>MINISTERO DELLE POLITICHE AGRICOLE E FORESTALI – CORPO FORESTALE DELLO STATO - SALA OPERATIVA METEOMONT</b>
	<b>MINISTERO DELLE POLITICHE AGRICOLE E FORESTALI – CORPO FORESTALE DELLO STATO - DIVISIONE 3 – SERVIZIO METEOMONT</b>
	<b>ISPRA</b>

**AVVISO N.° 16087**  
**Prot. N° RIA/0042103 del 22.08.2016**

<b>SERVIZI PUBBLICI</b>	<b>2Iretegas S.p.A.</b>
	<b>CIMA Research Foundation International Centre On Environmental Monitoring</b>
	<b>ENEL</b>
	<b>TERNA S.p.A. - RETE ELETTRICA NAZIONALE</b>
	<b>ENAV S.p.A.</b>
	<b>ENAV S.p.A. - Direzione Servizi Navigazione – Funzione Meteorologica</b>
	<b>ENAV S.p.A. - Settore Gestione Operativa</b>
	<b>ENAV S.p.A. - UPM ROMA</b>
	<b>ENAV S.p.A. - UPM MILANO</b>
	<b>ENAC – UFFICIO SALA CRISI E GESTIONE EVENTI</b>
	<b>AISCAT – ASSOCIAZIONE ITALIANA CONCESSIONARIE AUTOSTRADE E TRAFORI</b>
	<b>AUTOSTRADE PER L'ITALIA</b>
	<b>ANAS</b>
	<b>TELECOM – SECURITY CRISIS MANAGEMENT – PROTEZIONE CIVILE</b>
	<b>VODAFONE OMNITEL B.V. – SECURITY</b>
	<b>WIND</b>
<b>TRENITALIA – GRUPPO FERROVIE DELLO STATO</b>	
<b>POSTE ITALIANE – PRESIDIO PROTEZIONE E DIFESA CIVILE</b>	

**VARI**

<b>X</b>	<b>STRADA DEI PARCHI S.p.A. Autostrade A/24 e A/25</b>
	<b>AIPO - AGENZIA INTERREGIONALE PER IL PO</b>
	<b>CENTRO GEOGRAFICO PREALPINO</b>

**AVVISO N.° 16087**  
**Prot. N° RIA/0042103 del 22.08.2016**

**OGGETTO: AVVISO DI CONDIZIONI METEOROLOGICHE AVVERSE**

RIFE././ **DIRETTIVA PRESIDENTE DEL CONSIGLIO DEI MINISTRI 27-2-2004. "INDIRIZZI OPERATIVI PER LA GESTIONE ORGANIZZATIVA E FUNZIONALE DEL SISTEMA DI ALLERTAMENTO NAZIONALE E REGIONALE PER IL RISCHIO IDROGEOLOGICO E IDRAULICO AI FINI DI PROTEZIONE CIVILE".**

1. UN CENTRO DI BASSA PRESSIONE, SCENDENDO DALL'AREA BALCANICA VERSO LO IONIO, INNESCHERA' LO SVILUPPO DI CONDIZIONI DI INSTABILITA' SULLE REGIONI ITALIANE DEL MEDIO VERSANTE ADRIATICO E SOPRATTUTTO SU QUELLE MERIDIONALI, OVE FENOMENI TEMPORALESCHI LOCALMENTE INTENSI SONO ATTESI IN PARTICOLARE SU PUGLIA, BASILICATA, CALABRIA E SICILIA, ATTIVANDO CONTESTUALMENTE FORTI VENTI DAI QUADRANTI SETTENTRIONALI, CON RAFFICHE PIU' INTENSE SUI SETTORI ADRIATICI CENTRALI E GARGANICI.
2. PER QUANTO ESPOSTO NEL BOLLETTINO DI VIGILANZA METEOROLOGICA NAZIONALE DI OGGI, LUNEDI 22 AGOSTO 2016; SULLA BASE DELLA CONCERTAZIONE SINOTTICA ODIERNA, NELL'AMBITO DEL GRUPPO TECNICO CON IL SERVIZIO METEOROLOGICO DELL'AERONAUTICA MILITARE E I SETTORI METEO DEI CENTRI FUNZIONALI DELLE REGIONI PIEMONTE ED EMILIA-ROMAGNA; SULLA BASE DEI MODELLI E DELLE INFORMAZIONI DISPONIBILI, ALLE ORE 15.30 DI OGGI, LUNEDI 22 AGOSTO 2016, SI EMETTE IL SEGUENTE:

**AVVISO DI CONDIZIONI METEOROLOGICHE AVVERSE**

**"DALLA TARDA SERATA DI OGGI, LUNEDI 22 AGOSTO 2016, E PER LE SUCCESSIVE 18-24 ORE, SI PREVEDONO VENTI FORTI DAI QUADRANTI SETTENTRIONALI, CON RINFORZI DI BURRASCA, SU ABRUZZO, MOLISE E PUGLIA, IN PARTICOLARE SUI SETTORI LITORANEI E LUNGO I RILIEVI; MAREGGIATE LUNGO LE COSTE ESPOSTE.**

**INOLTRE DALLA PRIME ORE DI DOMANI, MARTEDI 23 AGOSTO 2016, E PER LE SUCCESSIVE 24-36 ORE, SI PREVEDONO PRECIPITAZIONI, A PREVALENTE CARATTERE DI ROVESCIO O TEMPORALE, SULLA PUGLIA, SPECIE SUI SETTORI CENTRO-MERIDIONALI, IN ESTENSIONE ALLA BASILICATA E ALLA CALABRIA, SPECIE SUI SETTORI IONICI, E ALLA SICILIA ORIENTALE. I FENOMENI TEMPORALESCHI SARANNO ACCOMPAGNATI DA ROVESCII DI FORTE INTENSITA', FREQUENTE ATTIVITA' ELETTRICA, LOCALI GRANDINATE E FORTI RAFFICHE DI VENTO."**

3. PER LE REGIONI INTERESSATE SI CONFERMANO LE RACCOMANDAZIONI CONTENUTE NELLA DIRETTIVA A RIFERIMENTO.
4. QUESTO DIPARTIMENTO SEGUIRA' L'EVOLVERSI DELLA SITUAZIONE TRAMITE I SUCCESSIVI BOLLETTINI DI VIGILANZA EMESSI SUL SITO INTERNET <http://www.protezionecivile.gov.it/>, AI QUALI SI PREGA DI PORRE ATTENZIONE.
5. AI DIRETTI DESTINATARI DEL PRESENTE MESSAGGIO SI COMUNICA CHE IN CASO DI INVIO A MEZZO FAX/FAX SERVER, LA RICEVUTA DI TRASMISSIONE RAPPRESENTERA', PER QUESTO DIPARTIMENTO, LA CERTIFICAZIONE DELL'AVVENUTA NOTIFICA.

ROMA, 22 agosto 2016

IL DIRETTORE DELL'UFFICIO

**Roberto Oreficini Rosi**

FIRMA AUTOGRAFA OMESSA AI SENSI DELL'ART. 3.C.2  
D.LGS 12/02/1993 N.3

**AVVISO N.° 16088**  
**Prot. N° RIA/0043258 del 29.08.2016**



**PRESIDENZA DEL CONSIGLIO DEI MINISTRI**  
**DIPARTIMENTO DELLA PROTEZIONE CIVILE**

**DA: DIPARTIMENTO PROTEZIONE CIVILE – VIA ULPIANO, 11 00193 ROMA**

**AI RESPONSABILI PROTEZIONE CIVILE CENTRI FUNZIONALI E SERV. METEO REGIONI:**  
**PIEMONTE, LOMBARDIA, LIGURIA, EMILIA-ROMAGNA.**

**ALLE PREFETTURA – UFFICI TERRITORIALI DI GOVERNO DI:**

**PER CONOSCENZA ALLE PREFETTURE – UFFICI TERRITORIALI DI GOVERNO DI:**  
**PIEMONTE, LOMBARDIA, LIGURIA, EMILIA-ROMAGNA.**

<b>AMMINISTRAZIONI STATALI</b>	<b>COMANDO GENERALE DELL'ARMA DEI CARABINIERI – II REPARTO SM UFFICIO OPERAZIONI</b>
	<b>COMANDO TRUPPE ALPINE METEOMONT</b>
	<b>MINISTERO DELL'INTERNO – DIPARTIMENTO DEI VIGILI DEL FUOCO SOCCORSO PUBBLICO E DIFESA CIVILE – DIREZIONE CENTRALE PER LA DIFESA CIVILE E LE POLITICHE DI PROTEZIONE CIVILE – CENTRO OPERATIVO NAZIONALE</b>
	<b>MINISTERO DELL'INTERNO – DIPARTIMENTO DELLA PUBBLICA SICUREZZA – DIREZIONE CENTRALE POLIZIA STRADALE E FERROVIARIA – SERVIZIO POLIZIA STRADALE</b>
	<b>MINISTERO DELLA DIFESA – AERONAUTICA MILITARE – STATO MAGGIORE DELL'AERONAUTICA – USAM</b>
	<b>MINISTERO DELLA DIFESA – AERONAUTICA MILITARE – CNMCA – SALA OPERATIVA</b>
	<b>MINISTERO DELLA DIFESA – COMANDO FORZE DI DIFESA INTERREGIONALE NORD</b>
	<b>MINISTERO DELLA DIFESA – COMANDO FORZE DI DIFESA INTERREGIONALE SUD</b>
	<b>MINISTERO DELLA DIFESA – STATO MAGGIORE – COI</b>
	<b>MINISTERO DELLA DIFESA – STATO MAGGIORE DIFESA – COMANDO C4</b>
	<b>MINISTERO DELLA GIUSTIZIA- DIPARTIMENTO DELL'AMMINISTRAZIONE PENITENZIARIA CORPO DELLA POLIZIA PENITENZIARIA- SALA OPERATIVA</b>
	<b>MINISTERO DELLE INFRASTRUTTURE E TRASPORTI - COMANDO GENERALE CAPITANERIE DI PORTO – SALA OPERATIVA</b>
	<b>MINISTERO DELLE INFRASTRUTTURE E TRASPORTI – DIPARTIMENTO PER LE INFRASTRUTTURE GLI AFFARI GENERALI ED IL PERSONALE – DIREZIONE GENERALE DEL PERSONALE E DEGLI AFFARI GENERALI – DIVISIONE 5 – UFFICIO TECNICO E LOGISTICA</b>
	<b>MINISTERO DELLE INFRASTRUTTURE E TRASPORTI – DIREZIONE GENERALE DIGHE INFRASTRUTTURE IDRICHE ED ELETTRICHE</b>
	<b>MINISTERO DELLE POLITICHE AGRICOLE E FORESTALI – CORPO FORESTALE DELLO STATO - SALA OPERATIVA METEOMONT</b>
	<b>MINISTERO DELLE POLITICHE AGRICOLE E FORESTALI – CORPO FORESTALE DELLO STATO - DIVISIONE 3 – SERVIZIO METEOMONT</b>
	<b>ISPRA</b>

**AVVISO N.° 16088**  
**Prot. N° RIA/0043258 del 29.08.2016**

<b>SERVIZI PUBBLICI</b>	<b>2Iretegas S.p.A.</b>
	<b>CIMA Research Foundation International Centre On Environmental Monitoring</b>
	<b>ENEL</b>
	<b>TERNA S.p.A. - RETE ELETTRICA NAZIONALE</b>
	<b>ENAV S.p.A.</b>
	<b>ENAV S.p.A. - Direzione Servizi Navigazione – Funzione Meteorologica</b>
	<b>ENAV S.p.A. - Settore Gestione Operativa</b>
	<b>ENAV S.p.A. - UPM ROMA</b>
	<b>ENAV S.p.A. - UPM MILANO</b>
	<b>ENAC – UFFICIO SALA CRISI E GESTIONE EVENTI</b>
	<b>AISCAT – ASSOCIAZIONE ITALIANA CONCESSIONARIE AUTOSTRAD E TRAFORI</b>
	<b>AUTOSTRAD PER L'ITALIA</b>
	<b>ANAS</b>
	<b>TELECOM – SECURITY CRISIS MANAGEMENT – PROTEZIONE CIVILE</b>
	<b>VODAFONE OMNITEL B.V. – SECURITY</b>
	<b>WIND</b>
<b>TRENITALIA – GRUPPO FERROVIE DELLO STATO</b>	
<b>POSTE ITALIANE – PRESIDIO PROTEZIONE E DIFESA CIVILE</b>	

**VARI**

	<b>STRADA DEI PARCHI S.p.A. Autostrade A/24 e A/25</b>
<b>X</b>	<b>AIPO - AGENZIA INTERREGIONALE PER IL PO</b>
<b>X</b>	<b>CENTRO GEOGRAFICO PREALPINO</b>

**AVVISO N.° 16088**  
**Prot. N° RIA/0043258 del 29.08.2016**

**OGGETTO: AVVISO DI CONDIZIONI METEOROLOGICHE AVVERSE**

RIFE././ **DIRETTIVA PRESIDENTE DEL CONSIGLIO DEI MINISTRI 27-2-2004. "INDIRIZZI OPERATIVI PER LA GESTIONE ORGANIZZATIVA E FUNZIONALE DEL SISTEMA DI ALLERTAMENTO NAZIONALE E REGIONALE PER IL RISCHIO IDROGEOLOGICO E IDRAULICO AI FINI DI PROTEZIONE CIVILE".**

1. UN'AREA DI INSTABILITA' IN RAPIDA DISCESA VERSO IL MEDITERRANEO CENTRALE, DETERMINERA', DALLA SERA DI OGGI, UN RAPIDO PEGGIORAMENTO SULLE NOSTRE REGIONI SETTENTRIONALI, CON FENOMENI PIU' SIGNIFICATIVI SULLE AREE OCCIDENTALI.
2. PER QUANTO ESPOSTO NEL BOLLETTINO DI VIGILANZA METEOROLOGICA NAZIONALE DI OGGI, LUNEDI 29 AGOSTO 2016; SULLA BASE DELLA CONCERTAZIONE SINOTTICA ODIERNA NELL'AMBITO DEL GRUPPO TECNICO CON IL SERVIZIO METEOROLOGICO DELL'AERONAUTICA MILITARE E I SETTORI METEO DEI CENTRI FUNZIONALI DELLE REGIONI PIEMONTE ED EMILIA-ROMAGNA; TENUTO CONTO DEGLI AVVISI METEO EMESSI DALLE REGIONI PIEMONTE, LIGURIA E LOMBARDIA; TENUTO CONTO DEL BOLLETTINO DI ATTENZIONE METEOROLOGICA EMESSO DALLA REGIONE EMILIA-ROMAGNA; PRESO ATTO DELL'AVVISO METEO EMESSO DAL CNMCA; SULLA BASE DEI MODELLI E DELLE INFORMAZIONI DISPONIBILI, ALLE ORE 15.30 DI OGGI, LUNEDI 29 AGOSTO 2016, SI EMETTE IL SEGUENTE:

**AVVISO DI CONDIZIONI METEOROLOGICHE AVVERSE**

**"DALLA SERATA DI OGGI, LUNEDI 29 AGOSTO 2016, E PER LE SUCCESSIVE 24-30 ORE, SI PREVEDONO PRECIPITAZIONI DIFFUSE, A PREVALENTE CARATTERE DI ROVESCIO O TEMPORALE, SU PIEMONTE, LOMBARDIA, EMILIA-ROMAGNA E LIGURIA.**

**I FENOMENI TEMPORALESCHI SARANNO ACCOMPAGNATI DA ROVESCI DI FORTE INTENSITA', FREQUENTE ATTIVITA' ELETTRICA, LOCALI GRANDINATE E FORTI RAFFICHE DI VENTO."**

3. PER LE REGIONI INTERESSATE SI CONFERMANO LE RACCOMANDAZIONI CONTENUTE NELLA DIRETTIVA A RIFERIMENTO.
4. QUESTO DIPARTIMENTO SEGUIRA' L'EVOLVERSI DELLA SITUAZIONE TRAMITE I SUCCESSIVI BOLLETTINI DI VIGILANZA EMESSI SUL SITO INTERNET <http://www.protezionecivile.gov.it/>, AI QUALI SI PREGA DI PORRE ATTENZIONE.
5. AI DIRETTI DESTINATARI DEL PRESENTE MESSAGGIO SI COMUNICA CHE IN CASO DI INVIO A MEZZO FAX/FAX SERVER, LA RICEVUTA DI TRASMISSIONE RAPPRESENTERA', PER QUESTO DIPARTIMENTO, LA CERTIFICAZIONE DELL'AVVENUTA NOTIFICA.

ROMA, 29 agosto 2016

IL DIRETTORE DELL'UFFICIO

**Roberto Oreficini Rosi**

FIRMA AUTOGRAFA OMESSA AI SENSI DELL'ART. 3.C.2  
D.LGS 12/02/1993 N.3

**AVVISO N.° 16089**  
**Prot. N° RIA/44533 del 04.09.2016**



## **PRESIDENZA DEL CONSIGLIO DEI MINISTRI**

### **DIPARTIMENTO DELLA PROTEZIONE CIVILE**

**DA: DIPARTIMENTO PROTEZIONE CIVILE – VIA ULPIANO, 11 00193 ROMA**

**AI RESPONSABILI PROTEZIONE CIVILE CENTRI FUNZIONALI E SERV. METEO REGIONI:**  
**PIEMONTE, LOMBARDIA, MARCHE, UMBRIA, LAZIO, ABRUZZO E MOLISE.**

**ALLE PREFETTURA – UFFICI TERRITORIALI DI GOVERNO DI:**  
**UMBRIA, LAZIO, ABRUZZO E MOLISE.**

**PER CONOSCENZA ALLE PREFETTURE – UFFICI TERRITORIALI DI GOVERNO DI:**  
**PIEMONTE, LOMBARDIA E MARCHE.**

<b>AMMINISTRAZIONI STATALI</b>	<b>COMANDO GENERALE DELL'ARMA DEI CARABINIERI – II REPARTO SM UFFICIO OPERAZIONI</b>
	<b>COMANDO TRUPPE ALPINE METEOMONT</b>
	<b>MINISTERO DELL'INTERNO – DIPARTIMENTO DEI VIGILI DEL FUOCO SOCCORSO PUBBLICO E DIFESA CIVILE – DIREZIONE CENTRALE PER LA DIFESA CIVILE E LE POLITICHE DI PROTEZIONE CIVILE – CENTRO OPERATIVO NAZIONALE</b>
	<b>MINISTERO DELL'INTERNO – DIPARTIMENTO DELLA PUBBLICA SICUREZZA – DIREZIONE CENTRALE POLIZIA STRADALE E FERROVIARIA – SERVIZIO POLIZIA STRADALE</b>
	<b>MINISTERO DELLA DIFESA – AERONAUTICA MILITARE – STATO MAGGIORE DELL'AERONAUTICA – USAM</b>
	<b>MINISTERO DELLA DIFESA – AERONAUTICA MILITARE – CNMCA - SALA OPERATIVA</b>
	<b>MINISTERO DELLA DIFESA – COMANDO FORZE DI DIFESA INTERREGIONALE NORD</b>
	<b>MINISTERO DELLA DIFESA – COMANDO FORZE DI DIFESA INTERREGIONALE SUD</b>
	<b>MINISTERO DELLA DIFESA – STATO MAGGIORE – COI</b>
	<b>MINISTERO DELLA DIFESA – STATO MAGGIORE DIFESA – COMANDO C4</b>
	<b>MINISTERO DELLA GIUSTIZIA- DIPARTIMENTO DELL'AMMINISTRAZIONE PENITENZIARIA CORPO DELLA POLIZIA PENITENZIARIA- SALA OPERATIVA</b>
	<b>MINISTERO DELLE INFRASTRUTTURE E TRASPORTI - COMANDO GENERALE CAPITANERIE DI PORTO – SALA OPERATIVA</b>
	<b>MINISTERO DELLE INFRASTRUTTURE E TRASPORTI – DIPARTIMENTO PER LE INFRASTRUTTURE GLI AFFARI GENERALI ED IL PERSONALE – DIREZIONE GENERALE DEL PERSONALE E DEGLI AFFARI GENERALI – DIVISIONE 5 – UFFICIO TECNICO E LOGISTICA</b>
	<b>MINISTERO DELLE INFRASTRUTTURE E TRASPORTI – DIREZIONE GENERALE DIGHE INFRASTRUTTURE IDRICHE ED ELETTRICHE</b>
	<b>MINISTERO DELLE POLITICHE AGRICOLE E FORESTALI – CORPO FORESTALE DELLO STATO - SALA OPERATIVA METEOMONT</b>
	<b>MINISTERO DELLE POLITICHE AGRICOLE E FORESTALI – CORPO FORESTALE DELLO STATO - DIVISIONE 3 – SERVIZIO METEOMONT</b>
	<b>ISPRA</b>

**AVVISO N.° 16089**  
**Prot. N° RIA/44533 del 04.09.2016**

<b>SERVIZI PUBBLICI</b>	<b>2Iretegas S.p.A.</b>
	<b>CIMA Research Foundation International Centre On Environmental Monitoring</b>
	<b>ENEL</b>
	<b>TERNA S.p.A. - RETE ELETTRICA NAZIONALE</b>
	<b>ENAV S.p.A.</b>
	<b>ENAV S.p.A. - Direzione Servizi Navigazione – Funzione Meteorologica</b>
	<b>ENAV S.p.A. - Settore Gestione Operativa</b>
	<b>ENAV S.p.A. - UPM ROMA</b>
	<b>ENAV S.p.A. - UPM MILANO</b>
	<b>ENAC – UFFICIO SALA CRISI E GESTIONE EVENTI</b>
	<b>AISCAT – ASSOCIAZIONE ITALIANA CONCESSIONARIE AUTOSTRAD E TRAFORI</b>
	<b>AUTOSTRAD E PER L'ITALIA</b>
	<b>ANAS</b>
	<b>TELECOM – SECURITY CRISIS MANAGEMENT – PROTEZIONE CIVILE</b>
	<b>VODAFONE OMNITEL B.V. – SECURITY</b>
	<b>WIND</b>
	<b>TRENITALIA – GRUPPO FERROVIE DELLO STATO</b>
<b>POSTE ITALIANE – PRESIDIO PROTEZIONE E DIFESA CIVILE</b>	

**VARI**

<b>X</b>	<b>STRADA DEI PARCHI S.p.A. Autostrade A/24 e A/25</b>
	<b>AIPO - AGENZIA INTERREGIONALE PER IL PO</b>
	<b>CENTRO GEOGRAFICO PREALPINO</b>



**AVVISO N.° 16089**  
**Prot. N° RIA/44533 del 04.09.2016**

**OGGETTO: AVVISO DI CONDIZIONI METEOROLOGICHE AVVERSE**

RIFE././ **DIRETTIVA PRESIDENTE DEL CONSIGLIO DEI MINISTRI 27-2-2004. "INDIRIZZI OPERATIVI PER LA GESTIONE ORGANIZZATIVA E FUNZIONALE DEL SISTEMA DI ALLERTAMENTO NAZIONALE E REGIONALE PER IL RISCHIO IDROGEOLOGICO E IDRAULICO AI FINI DI PROTEZIONE CIVILE".**

1. DOMANI UNA SACCATURA DALL'EUROPA CENTRALE TENDERA' AD APPROFONDIRSI VERSO LA NOSTRA PENISOLA DETERMINANDO FENOMENI DI INSTABILITA', CHE GRADUALMENTE INTERESSERANNO GRAN PARTE DELLE REGIONI CENTRO-MERIDIONALI, ASSOCIATA AD UNA RAPIDA INTENSIFICAZIONE DELLA VENTILAZIONE SETTENTRIONALE NEI BASSI STRATI ED UNA DIMINUIZIONE DELLE TEMPERATURE.
2. PER QUANTO ESPOSTO NEL BOLLETTINO DI VIGILANZA METEOROLOGICA NAZIONALE DI OGGI, DOMENICA 04 SETTEMBRE 2016; SULLA BASE DELLA CONCERTAZIONE SINOTTICA ODIERNA NELL'AMBITO DEL GRUPPO TECNICO CON IL SERVIZIO METEOROLOGICO DELL'AERONAUTICA MILITARE E I SETTORI METEO DEI CENTRI FUNZIONALI DELLE REGIONI PIEMONTE ED EMILIA-ROMAGNA; PRESO ATTO DEGLI AVVISI METEO EMESSI DALLE REGIONI PIEMONTE, LOMBARDIA E MARCHE; TENUTO CONTO DELL'AVVISO METEO EMESSE DAL CNMCA; SULLA BASE DEI MODELLI E DELLE INFORMAZIONI DISPONIBILI, ALLE ORE 14.30 DI OGGI, DOMENICA 04 SETTEMBRE 2016, SI EMETTE IL SEGUENTE:

**AVVISO DI CONDIZIONI METEOROLOGICHE AVVERSE**

**"DALLA TARDA SERATA DI OGGI, DOMENICA 04 SETTEMBRE 2016, E PER LE SUCCESSIVE 24-30 ORE, SI PREVEDONO VENTI FORTI SETTENTRIONALI CON RAFFICHE DI BURRASCA SU PIEMONTE E LOMBARDIA, E DALLA MATTINATA DI DOMANI, LUNEDI 05 SETTEMBRE 2016, SULLE MARCHE, CON POSSIBILI MAREGGIATE SULLE COSTE ESPOSTE.**

**DALLA MATTINATA DI DOMANI, LUNEDI 05 SETTEMBRE 2016, E PER LE SUCCESSIVE 18-24 ORE, SI PREVEDONO PRECIPITAZIONI DA SPARSE A DIFFUSE, ANCHE A CARATTERE DI ROVESCO E TEMPORALE, SULLE MARCHE, IN ESTENSIONE DAL POMERIGGIO A UMBRIA, LAZIO, ABRUZZO E MOLISE. I FENOMENI TEMPORALESCHI SARANNO ACCOMPAGNATI DA ROVESCI DI FORTE INTENSITA', FREQUENTE ATTIVITA' ELETTRICA, LOCALI GRANDINATE E FORTI RAFFICHE DI VENTO."**

3. PER LE REGIONI INTERESSATE SI CONFERMANO LE RACCOMANDAZIONI CONTENUTE NELLA DIRETTIVA A RIFERIMENTO.
4. QUESTO DIPARTIMENTO SEGUIRA' L'EVOLVERSI DELLA SITUAZIONE TRAMITE I SUCCESSIVI BOLLETTINI DI VIGILANZA EMESSI SUL SITO INTERNET <http://www.protezionecivile.gov.it/>, AI QUALI SI PREGA DI PORRE ATTENZIONE.
5. AI DIRETTI DESTINATARI DEL PRESENTE MESSAGGIO SI COMUNICA CHE IN CASO DI INVIO A MEZZO FAX/FAX SERVER, LA RICEVUTA DI TRASMISSIONE RAPPRESENTERA', PER QUESTO DIPARTIMENTO, LA CERTIFICAZIONE DELL'AVVENUTA NOTIFICA.

ROMA, 4 settembre 2016

IL DIRETTORE DELL'UFFICIO

**Roberto Oreficini Rosi**

FIRMA AUTOGRAFA OMESSA AI SENSI DELL'ART. 3.C.2  
D.LGS 12/02/1993 N.3

**AVVISO N.° 16090**  
**Prot. N° RIA/ 44768 del 05.09.2016**



## **PRESIDENZA DEL CONSIGLIO DEI MINISTRI**

### **DIPARTIMENTO DELLA PROTEZIONE CIVILE**

**DA: DIPARTIMENTO PROTEZIONE CIVILE – VIA ULPIANO, 11 00193 ROMA**

**AI RESPONSABILI PROTEZIONE CIVILE CENTRI FUNZIONALI E SERV. METEO REGIONI:**  
**MARCHE, CAMPANIA, LAZIO, ABRUZZO, MOLISE, PUGLIA, BASILICATA, CALABRIA E SICILIA.**

**ALLE PREFETTURA – UFFICI TERRITORIALI DI GOVERNO DI:**  
**LAZIO, ABRUZZO, MOLISE, PUGLIA, BASILICATA, CALABRIA E SICILIA.**

**PER CONOSCENZA ALLE PREFETTURE – UFFICI TERRITORIALI DI GOVERNO DI:**  
**MARCHE E CAMPANIA.**

<b>AMMINISTRAZIONI STATALI</b>	<b>COMANDO GENERALE DELL'ARMA DEI CARABINIERI – II REPARTO SM UFFICIO OPERAZIONI</b>
	<b>COMANDO TRUPPE ALPINE METEOMONT</b>
	<b>MINISTERO DELL'INTERNO – DIPARTIMENTO DEI VIGILI DEL FUOCO SOCCORSO PUBBLICO E DIFESA CIVILE – DIREZIONE CENTRALE PER LA DIFESA CIVILE E LE POLITICHE DI PROTEZIONE CIVILE – CENTRO OPERATIVO NAZIONALE</b>
	<b>MINISTERO DELL'INTERNO – DIPARTIMENTO DELLA PUBBLICA SICUREZZA – DIREZIONE CENTRALE POLIZIA STRADALE E FERROVIARIA – SERVIZIO POLIZIA STRADALE</b>
	<b>MINISTERO DELLA DIFESA – AERONAUTICA MILITARE – STATO MAGGIORE DELL'AERONAUTICA – USAM</b>
	<b>MINISTERO DELLA DIFESA – AERONAUTICA MILITARE – CNMCA - SALA OPERATIVA</b>
	<b>MINISTERO DELLA DIFESA – COMANDO FORZE DI DIFESA INTERREGIONALE NORD</b>
	<b>MINISTERO DELLA DIFESA – COMANDO FORZE DI DIFESA INTERREGIONALE SUD</b>
	<b>MINISTERO DELLA DIFESA – STATO MAGGIORE – COI</b>
	<b>MINISTERO DELLA DIFESA – STATO MAGGIORE DIFESA – COMANDO C4</b>
	<b>MINISTERO DELLA GIUSTIZIA- DIPARTIMENTO DELL'AMMINISTRAZIONE PENITENZIARIA CORPO DELLA POLIZIA PENITENZIARIA- SALA OPERATIVA</b>
	<b>MINISTERO DELLE INFRASTRUTTURE E TRASPORTI - COMANDO GENERALE CAPITANERIE DI PORTO – SALA OPERATIVA</b>
	<b>MINISTERO DELLE INFRASTRUTTURE E TRASPORTI – DIPARTIMENTO PER LE INFRASTRUTTURE GLI AFFARI GENERALI ED IL PERSONALE – DIREZIONE GENERALE DEL PERSONALE E DEGLI AFFARI GENERALI – DIVISIONE 5 – UFFICIO TECNICO E LOGISTICA</b>
	<b>MINISTERO DELLE INFRASTRUTTURE E TRASPORTI – DIREZIONE GENERALE DIGHE INFRASTRUTTURE IDRICHE ED ELETTRICHE</b>
	<b>MINISTERO DELLE POLITICHE AGRICOLE E FORESTALI – CORPO FORESTALE DELLO STATO - SALA OPERATIVA METEOMONT</b>
	<b>MINISTERO DELLE POLITICHE AGRICOLE E FORESTALI – CORPO FORESTALE DELLO STATO - DIVISIONE 3 – SERVIZIO METEOMONT</b>
	<b>ISPRA</b>

**AVVISO N.° 16090**  
**Prot. N° RIA/ 44768 del 05.09.2016**

<b>SERVIZI PUBBLICI</b>	<b>2Iretegas S.p.A.</b>
	<b>CIMA Research Foundation International Centre On Environmental Monitoring</b>
	<b>ENEL</b>
	<b>TERNA S.p.A. - RETE ELETTRICA NAZIONALE</b>
	<b>ENAV S.p.A.</b>
	<b>ENAV S.p.A. - Direzione Servizi Navigazione – Funzione Meteorologica</b>
	<b>ENAV S.p.A. - Settore Gestione Operativa</b>
	<b>ENAV S.p.A. - UPM ROMA</b>
	<b>ENAV S.p.A. - UPM MILANO</b>
	<b>ENAC – UFFICIO SALA CRISI E GESTIONE EVENTI</b>
	<b>AISCAT – ASSOCIAZIONE ITALIANA CONCESSIONARIE AUTOSTRAD E TRAFORI</b>
	<b>AUTOSTRAD E PER L'ITALIA</b>
	<b>ANAS</b>
	<b>TELECOM – SECURITY CRISIS MANAGEMENT – PROTEZIONE CIVILE</b>
	<b>VODAFONE OMNITEL B.V. – SECURITY</b>
	<b>WIND</b>
<b>TRENITALIA – GRUPPO FERROVIE DELLO STATO</b>	
<b>POSTE ITALIANE – PRESIDIO PROTEZIONE E DIFESA CIVILE</b>	

**VARI**

<b>X</b>	<b>STRADA DEI PARCHI S.p.A. Autostrade A/24 e A/25</b>
	<b>AIPO - AGENZIA INTERREGIONALE PER IL PO</b>
	<b>CENTRO GEOGRAFICO PREALPINO</b>

**AVVISO N.° 16090**  
**Prot. N° RIA/ 44768 del 05.09.2016**

**OGGETTO: AVVISO DI CONDIZIONI METEOROLOGICHE AVVERSE**  
**ESTENSIONE E SEGUITO: AVVISO N.° 16089 Prot. N° RIA/44533 del 04.09.2016**

RIFE././ **DIRETTIVA PRESIDENTE DEL CONSIGLIO DEI MINISTRI 27-2-2004. "INDIRIZZI OPERATIVI PER LA GESTIONE ORGANIZZATIVA E FUNZIONALE DEL SISTEMA DI ALLERTAMENTO NAZIONALE E REGIONALE PER IL RISCHIO IDROGEOLOGICO E IDRAULICO AI FINI DI PROTEZIONE CIVILE".**

1. UNA SACCATURA PRESENTE SULL'EUROPA CENTRALE, IN RAPIDO APPROFONDIMENTO SULL'AREA BALCANICA, TENDE A SPOSTARSI CON MOTO RETROGRADO VERSO LA NOSTRA PENISOLA, ISOLANDO PROGRESSIVAMENTE UN AMPIO MINIMO DAL FLUSSO PRINCIPALE. LA PREDETTA CIRCOLAZIONE MANTERRA' CONDIZIONI DI MARCATA INSTABILITA' AL SUD E SUL MEDIO VERSANTE ADRIATICO, ASSOCIATA AD UNA INTENSA VENTILAZIONE DAI QUADRANTI SETTENTRIONALI NEI BASSI STRATI ED UNA SENSIBILE DIMINUZIONE DELLE TEMPERATURE.
2. PER QUANTO ESPOSTO NEL BOLLETTINO DI VIGILANZA METEOROLOGICA NAZIONALE DI OGGI, LUNEDI 05 SETTEMBRE 2016; SULLA BASE DELLA CONCERTAZIONE SINOTTICA ODIERNA NELL'AMBITO DEL GRUPPO TECNICO CON IL SERVIZIO METEOROLOGICO DELL'AERONAUTICA MILITARE E I SETTORI METEO DEI CENTRI FUNZIONALI DELLE REGIONI PIEMONTE ED EMILIA-ROMAGNA; PRESO ATTO DEGLI AVVISI METEO EMESSI DALLE REGIONI MARCHE E CAMPANIA; TENUTO CONTO DELL'AVVISO METEO EMESSO DAL CNMCA; SULLA BASE DEI MODELLI E DELLE INFORMAZIONI DISPONIBILI, ALLE ORE 15.45 DI OGGI, LUNEDI 05 SETTEMBRE 2016, SI EMETTE IL SEGUENTE:

**AVVISO DI CONDIZIONI METEOROLOGICHE AVVERSE**

**"DAL TARDO POMERIGGIO DI OGGI, LUNEDI 05 SETTEMBRE 2016, E PER LE SUCCESSIVE 18-24 ORE, SI PREVEDONO PRECIPITAZIONI A PREVALENTE CARATTERE TEMPORALESCO SULLA CAMPANIA, IN ESTENSIONE DALLA TARDA SERATA SU PUGLIA, BASILICATA E CALABRIA E SUCCESSIVAMENTE SULLA SICILIA.**

**DALLE PRIME ORE DI DOMANI, MARTEDI 06 SETTEMBRE 2016, E PER LE SUCCESSIVE 24-30 ORE, SI PREVEDE IL PERSISTERE DI VENTI FORTI DAI QUADRANTI SETTENTRIONALI, CON RAFFICHE DI BURRASCA, SULLE MARCHE, IN ESTENSIONE SU LAZIO, SPECIE ZONE MONTUOSE, ABRUZZO, MOLISE E PUGLIA; POSSIBILI MAREGGIATE SULLE COSTE ESPOSTE.**

**DALLA MATTINATA DI DOMANI, MARTEDI 06 SETTEMBRE 2016, E PER LE SUCCESSIVE 24-36 ORE, SI PREVEDE IL PERSISTERE DI PRECIPITAZIONI DA SPARSE A DIFFUSE, ANCHE A CARATTERE DI ROVESCIO O TEMPORALE, SU ABRUZZO E MOLISE.**

**I FENOMENI TEMPORALESCHI SARANNO ACCOMPAGNATI DA ROVESCI DI FORTE INTENSITA', FREQUENTE ATTIVITA' ELETTRICA, LOCALI GRANDINATE E FORTI RAFFICHE DI VENTO."**

3. PER LE REGIONI INTERESSATE SI CONFERMANO LE RACCOMANDAZIONI CONTENUTE NELLA DIRETTIVA A RIFERIMENTO.
4. QUESTO DIPARTIMENTO SEGUIRA' L'EVOLVERSI DELLA SITUAZIONE TRAMITE I SUCCESSIVI BOLLETTINI DI VIGILANZA EMESSI SUL SITO INTERNET <http://www.protezionecivile.gov.it/>, AI QUALI SI PREGA DI PORRE ATTENZIONE.
5. AI DIRETTI DESTINATARI DEL PRESENTE MESSAGGIO SI COMUNICA CHE IN CASO DI INVIO A MEZZO FAX/FAX SERVER, LA RICEVUTA DI TRASMISSIONE RAPPRESENTERA', PER QUESTO DIPARTIMENTO, LA CERTIFICAZIONE DELL'AVVENUTA NOTIFICA.

ROMA, 5 settembre 2016

**AVVISO N.° 16091**  
**Prot. N° RIA/ 45072 del 06.09.2016**



## **PRESIDENZA DEL CONSIGLIO DEI MINISTRI**

### **DIPARTIMENTO DELLA PROTEZIONE CIVILE**

**DA: DIPARTIMENTO PROTEZIONE CIVILE – VIA ULPIANO, 11 00193 ROMA**

**AI RESPONSABILI PROTEZIONE CIVILE CENTRI FUNZIONALI E SERV. METEO REGIONI:**  
**CAMPANIA, PUGLIA, BASILICATA, CALABRIA E SICILIA.**

**ALLE PREFETTURA – UFFICI TERRITORIALI DI GOVERNO DI:**  
**PUGLIA, BASILICATA, CALABRIA E SICILIA.**

**PER CONOSCENZA ALLE PREFETTURE – UFFICI TERRITORIALI DI GOVERNO DI:**  
**CAMPANIA.**

<b>AMMINISTRAZIONI STATALI</b>	<b>COMANDO GENERALE DELL'ARMA DEI CARABINIERI – II REPARTO SM UFFICIO OPERAZIONI</b>
	<b>COMANDO TRUPPE ALPINE METEOMONT</b>
	<b>MINISTERO DELL'INTERNO – DIPARTIMENTO DEI VIGILI DEL FUOCO SOCCORSO PUBBLICO E DIFESA CIVILE – DIREZIONE CENTRALE PER LA DIFESA CIVILE E LE POLITICHE DI PROTEZIONE CIVILE – CENTRO OPERATIVO NAZIONALE</b>
	<b>MINISTERO DELL'INTERNO – DIPARTIMENTO DELLA PUBBLICA SICUREZZA – DIREZIONE CENTRALE POLIZIA STRADALE E FERROVIARIA – SERVIZIO POLIZIA STRADALE</b>
	<b>MINISTERO DELLA DIFESA – AERONAUTICA MILITARE – STATO MAGGIORE DELL'AERONAUTICA – USAM</b>
	<b>MINISTERO DELLA DIFESA – AERONAUTICA MILITARE – CNMCA – SALA OPERATIVA</b>
	<b>MINISTERO DELLA DIFESA – COMANDO FORZE DI DIFESA INTERREGIONALE NORD</b>
	<b>MINISTERO DELLA DIFESA – COMANDO FORZE DI DIFESA INTERREGIONALE SUD</b>
	<b>MINISTERO DELLA DIFESA – STATO MAGGIORE – COI</b>
	<b>MINISTERO DELLA DIFESA – STATO MAGGIORE DIFESA – COMANDO C4</b>
	<b>MINISTERO DELLA GIUSTIZIA- DIPARTIMENTO DELL'AMMINISTRAZIONE PENITENZIARIA CORPO DELLA POLIZIA PENITENZIARIA- SALA OPERATIVA</b>
	<b>MINISTERO DELLE INFRASTRUTTURE E TRASPORTI - COMANDO GENERALE CAPITANERIE DI PORTO – SALA OPERATIVA</b>
	<b>MINISTERO DELLE INFRASTRUTTURE E TRASPORTI – DIPARTIMENTO PER LE INFRASTRUTTURE GLI AFFARI GENERALI ED IL PERSONALE – DIREZIONE GENERALE DEL PERSONALE E DEGLI AFFARI GENERALI – DIVISIONE 5 – UFFICIO TECNICO E LOGISTICA</b>
	<b>MINISTERO DELLE INFRASTRUTTURE E TRASPORTI – DIREZIONE GENERALE DIGHE INFRASTRUTTURE IDRICHE ED ELETTRICHE</b>
	<b>MINISTERO DELLE POLITICHE AGRICOLE E FORESTALI – CORPO FORESTALE DELLO STATO - SALA OPERATIVA METEOMONT</b>
	<b>MINISTERO DELLE POLITICHE AGRICOLE E FORESTALI – CORPO FORESTALE DELLO STATO - DIVISIONE 3 – SERVIZIO METEOMONT</b>
	<b>ISPRA</b>

**AVVISO N.° 16091**  
**Prot. N° RIA/ 45072 del 06.09.2016**

<b>SERVIZI PUBBLICI</b>	<b>2Iretegas S.p.A.</b>
	<b>CIMA Research Foundation International Centre On Environmental Monitoring</b>
	<b>ENEL</b>
	<b>TERNA S.p.A. - RETE ELETTRICA NAZIONALE</b>
	<b>ENAV S.p.A.</b>
	<b>ENAV S.p.A. - Direzione Servizi Navigazione – Funzione Meteorologica</b>
	<b>ENAV S.p.A. - Settore Gestione Operativa</b>
	<b>ENAV S.p.A. - UPM ROMA</b>
	<b>ENAV S.p.A. - UPM MILANO</b>
	<b>ENAC – UFFICIO SALA CRISI E GESTIONE EVENTI</b>
	<b>AISCAT – ASSOCIAZIONE ITALIANA CONCESSIONARIE AUTOSTRAD E TRAFORI</b>
	<b>AUTOSTRAD E PER L'ITALIA</b>
	<b>ANAS</b>
	<b>TELECOM – SECURITY CRISIS MANAGEMENT – PROTEZIONE CIVILE</b>
	<b>VODAFONE OMNITEL B.V. – SECURITY</b>
	<b>WIND</b>
<b>TRENITALIA – GRUPPO FERROVIE DELLO STATO</b>	
<b>POSTE ITALIANE – PRESIDIO PROTEZIONE E DIFESA CIVILE</b>	

**VARI**

	<b>STRADA DEI PARCHI S.p.A. Autostrade A/24 e A/25</b>
	<b>AIPO - AGENZIA INTERREGIONALE PER IL PO</b>
	<b>CENTRO GEOGRAFICO PREALPINO</b>

**AVVISO N.° 16091**  
**Prot. N° RIA/ 45072 del 06.09.2016**

**OGGETTO: AVVISO DI CONDIZIONI METEOROLOGICHE AVVERSE**

RIFE./ **DIRETTIVA PRESIDENTE DEL CONSIGLIO DEI MINISTRI 27-2-2004. "INDIRIZZI OPERATIVI PER LA GESTIONE ORGANIZZATIVA E FUNZIONALE DEL SISTEMA DI ALLERTAMENTO NAZIONALE E REGIONALE PER IL RISCHIO IDROGEOLOGICO E IDRAULICO AI FINI DI PROTEZIONE CIVILE".**

1. UNA STRUTTURA DEPRESSIONARIA, CENTRATA SUL MERIDIONE ITALIANO, DETERMINERA', ANCHE PER LA GIORNATA DI DOMANI, CONDIZIONI DI SPICCATA INSTABILITA' SULLE REGIONI CENTRALI ADRIATICHE E AL SUD.
2. PER QUANTO ESPOSTO NEL BOLLETTINO DI VIGILANZA METEOROLOGICA NAZIONALE DI OGGI, MARTEDI 06 SETTEMBRE 2016; SULLA BASE DELLA CONCERTAZIONE SINOTTICA ODIERNA NELL'AMBITO DEL GRUPPO TECNICO CON IL SERVIZIO METEOROLOGICO DELL'AERONAUTICA MILITARE E I SETTORI METEO DEI CENTRI FUNZIONALI DELLE REGIONI PIEMONTE ED EMILIA-ROMAGNA; PRESO ATTO DELL'AVVISO METEO EMESSO DALLA REGIONE CAMPANIA; TENUTO CONTO DELL'AVVISO METEO EMESSO DAL CNMCA; SULLA BASE DEI MODELLI E DELLE INFORMAZIONI DISPONIBILI, ALLE ORE 15.45 DI OGGI, MARTEDI 06 SETTEMBRE 2016, SI EMETTE IL SEGUENTE:

**AVVISO DI CONDIZIONI METEOROLOGICHE AVVERSE**

**"DALLE PRIME ORE DI DOMANI, MERCOLEDI 07 SETTEMBRE 2016, E PER LE SUCCESSIVE 24-36 ORE, SI PREVEDONO PRECIPITAZIONI, A PREVALENTE CARATTERE DI ROVESCIO O TEMPORALE, SULLA PUGLIA, IN RAPIDA ESTENSIONE A BASILICATA, CALABRIA CAMPANIA E SICILIA.**

**I FENOMENI TEMPORALESCHI SARANNO ACCOMPAGNATI DA ROVESCII DI FORTE INTENSITA', FREQUENTE ATTIVITA' ELETTRICA, LOCALI GRANDINATE E FORTI RAFFICHE DI VENTO."**

3. PER LE REGIONI INTERESSATE SI CONFERMANO LE RACCOMANDAZIONI CONTENUTE NELLA DIRETTIVA A RIFERIMENTO.
4. QUESTO DIPARTIMENTO SEGUIRA' L'EVOLVERSI DELLA SITUAZIONE TRAMITE I SUCCESSIVI BOLLETTINI DI VIGILANZA EMESSI SUL SITO INTERNET <http://www.protezionecivile.gov.it/>, AI QUALI SI PREGA DI PORRE ATTENZIONE.
5. AI DIRETTI DESTINATARI DEL PRESENTE MESSAGGIO SI COMUNICA CHE IN CASO DI INVIO A MEZZO FAX/FAX SERVER, LA RICEVUTA DI TRASMISSIONE RAPPRESENTERA', PER QUESTO DIPARTIMENTO, LA CERTIFICAZIONE DELL'AVVENUTA NOTIFICA.

ROMA, 6 settembre 2016

IL DIRETTORE DELL'UFFICIO

**Roberto Oreficini Rosi**

FIRMA AUTOGRAFA OMESSA AI SENSI DELL'ART. 3.C.2  
D.LGS 12/02/1993 N.3

**AVVISO N.° 16092**  
**Prot. N° RIA/ 45323 del 07.09.2016**



**PRESIDENZA DEL CONSIGLIO DEI MINISTRI**  
**DIPARTIMENTO DELLA PROTEZIONE CIVILE**

**DA: DIPARTIMENTO PROTEZIONE CIVILE – VIA ULPIANO, 11 00193 ROMA**

**AI RESPONSABILI PROTEZIONE CIVILE CENTRI FUNZIONALI E SERV. METEO REGIONI:**  
**ABRUZZO E MOLISE.**

**ALLE PREFETTURA – UFFICI TERRITORIALI DI GOVERNO DI:**  
**ABRUZZO E MOLISE.**

**PER CONOSCENZA ALLE PREFETTURE – UFFICI TERRITORIALI DI GOVERNO DI:**

<b>AMMINISTRAZIONI STATALI</b>	<b>COMANDO GENERALE DELL'ARMA DEI CARABINIERI – II REPARTO SM UFFICIO OPERAZIONI</b>
	<b>COMANDO TRUPPE ALPINE METEOMONT</b>
	<b>MINISTERO DELL'INTERNO – DIPARTIMENTO DEI VIGILI DEL FUOCO SOCCORSO PUBBLICO E DIFESA CIVILE – DIREZIONE CENTRALE PER LA DIFESA CIVILE E LE POLITICHE DI PROTEZIONE CIVILE – CENTRO OPERATIVO NAZIONALE</b>
	<b>MINISTERO DELL'INTERNO – DIPARTIMENTO DELLA PUBBLICA SICUREZZA – DIREZIONE CENTRALE POLIZIA STRADALE E FERROVIARIA – SERVIZIO POLIZIA STRADALE</b>
	<b>MINISTERO DELLA DIFESA – AERONAUTICA MILITARE – STATO MAGGIORE DELL'AERONAUTICA – USAM</b>
	<b>MINISTERO DELLA DIFESA – AERONAUTICA MILITARE – CNMCA - SALA OPERATIVA</b>
	<b>MINISTERO DELLA DIFESA – COMANDO FORZE DI DIFESA INTERREGIONALE NORD</b>
	<b>MINISTERO DELLA DIFESA – COMANDO FORZE DI DIFESA INTERREGIONALE SUD</b>
	<b>MINISTERO DELLA DIFESA – STATO MAGGIORE – COI</b>
	<b>MINISTERO DELLA DIFESA – STATO MAGGIORE DIFESA – COMANDO C4</b>
	<b>MINISTERO DELLA GIUSTIZIA- DIPARTIMENTO DELL'AMMINISTRAZIONE PENITENZIARIA CORPO DELLA POLIZIA PENITENZIARIA- SALA OPERATIVA</b>
	<b>MINISTERO DELLE INFRASTRUTTURE E TRASPORTI - COMANDO GENERALE CAPITANERIE DI PORTO – SALA OPERATIVA</b>
	<b>MINISTERO DELLE INFRASTRUTTURE E TRASPORTI – DIPARTIMENTO PER LE INFRASTRUTTURE GLI AFFARI GENERALI ED IL PERSONALE – DIREZIONE GENERALE DEL PERSONALE E DEGLI AFFARI GENERALI – DIVISIONE 5 – UFFICIO TECNICO E LOGISTICA</b>
	<b>MINISTERO DELLE INFRASTRUTTURE E TRASPORTI – DIREZIONE GENERALE DIGHE INFRASTRUTTURE IDRICHE ED ELETTRICHE</b>
	<b>MINISTERO DELLE POLITICHE AGRICOLE E FORESTALI – CORPO FORESTALE DELLO STATO - SALA OPERATIVA METEOMONT</b>
	<b>MINISTERO DELLE POLITICHE AGRICOLE E FORESTALI – CORPO FORESTALE DELLO STATO - DIVISIONE 3 – SERVIZIO METEOMONT</b>
	<b>ISPRA</b>



**AVVISO N.° 16092**  
**Prot. N° RIA/ 45323 del 07.09.2016**

<b>SERVIZI PUBBLICI</b>	<b>2Iretegas S.p.A.</b>
	<b>CIMA Research Foundation International Centre On Environmental Monitoring</b>
	<b>ENEL</b>
	<b>TERNA S.p.A. - RETE ELETTRICA NAZIONALE</b>
	<b>ENAV S.p.A.</b>
	<b>ENAV S.p.A. - Direzione Servizi Navigazione – Funzione Meteorologica</b>
	<b>ENAV S.p.A. - Settore Gestione Operativa</b>
	<b>ENAV S.p.A. - UPM ROMA</b>
	<b>ENAV S.p.A. - UPM MILANO</b>
	<b>ENAC – UFFICIO SALA CRISI E GESTIONE EVENTI</b>
	<b>AISCAT – ASSOCIAZIONE ITALIANA CONCESSIONARIE AUTOSTRAD E TRAFORI</b>
	<b>AUTOSTRAD E PER L'ITALIA</b>
	<b>ANAS</b>
	<b>TELECOM – SECURITY CRISIS MANAGEMENT – PROTEZIONE CIVILE</b>
	<b>VODAFONE OMNITEL B.V. – SECURITY</b>
	<b>WIND</b>
<b>TRENITALIA – GRUPPO FERROVIE DELLO STATO</b>	
<b>POSTE ITALIANE – PRESIDIO PROTEZIONE E DIFESA CIVILE</b>	

**VARI**

<b>X</b>	<b>STRADA DEI PARCHI S.p.A. Autostrade A/24 e A/25</b>
	<b>AIPO - AGENZIA INTERREGIONALE PER IL PO</b>
	<b>CENTRO GEOGRAFICO PREALPINO</b>

**AVVISO N.° 16092**  
**Prot. N° RIA/ 45323 del 07.09.2016**

**OGGETTO: AVVISO DI CONDIZIONI METEOROLOGICHE AVVERSE**  
**SEGUITO: AVVISO N.° 16091 Prot. N° RIA/ 45072 del 06.09.2016**

RIFE./ **DIRETTIVA PRESIDENTE DEL CONSIGLIO DEI MINISTRI 27-2-2004. "INDIRIZZI OPERATIVI PER LA GESTIONE ORGANIZZATIVA E FUNZIONALE DEL SISTEMA DI ALLERTAMENTO NAZIONALE E REGIONALE PER IL RISCHIO IDROGEOLOGICO E IDRAULICO AI FINI DI PROTEZIONE CIVILE".**

1. UN'AMPIA CIRCOLAZIONE DEPRESSIONARIA CONTINUA AD INTERESSARE LE REGIONI CENTRO-MERIDIONALI ITALIANE, CON FENOMENI PIU' DIFFUSI ED INTENSI SUL MEDIO VERSANTE ADRIATICO E AL SUD.
2. PER QUANTO ESPOSTO NEL BOLLETTINO DI VIGILANZA METEOROLOGICA NAZIONALE DI OGGI, MERCOLEDI 07 SETTEMBRE 2016; SULLA BASE DELLA CONCERTAZIONE SINOTTICA ODIERNA NELL'AMBITO DEL GRUPPO TECNICO CON IL SERVIZIO METEOROLOGICO DELL'AERONAUTICA MILITARE E I SETTORI METEO DEI CENTRI FUNZIONALI DELLE REGIONI PIEMONTE ED EMILIA-ROMAGNA; TENUTO CONTO DELL'AVVISO METEO EMESSE DAL CNMCA; SULLA BASE DEI MODELLI E DELLE INFORMAZIONI DISPONIBILI, ALLE ORE 15.00 DI OGGI, MERCOLEDI 07 SETTEMBRE 2016, SI EMETTE IL SEGUENTE:

**AVVISO DI CONDIZIONI METEOROLOGICHE AVVERSE**

**"DALLA SERATA DI OGGI, MERCOLEDI 07 SETTEMBRE 2016, E PER LE SUCCESSIVE 18-24 ORE, SI PREVEDE IL PERSISTERE DI PRECIPITAZIONI DIFFUSE, ANCHE A CARATTERE DI ROVESCIO O TEMPORALE, SU ABRUZZO E MOLISE.**

**I FENOMENI TEMPORALESCHI SARANNO ACCOMPAGNATI DA ROVESCII DI FORTE INTENSITA', FREQUENTE ATTIVITA' ELETTRICA, LOCALI GRANDINATE E FORTI RAFFICHE DI VENTO."**

3. PER LE REGIONI INTERESSATE SI CONFERMANO LE RACCOMANDAZIONI CONTENUTE NELLA DIRETTIVA A RIFERIMENTO.
4. QUESTO DIPARTIMENTO SEGUIRA' L'EVOLVERSI DELLA SITUAZIONE TRAMITE I SUCCESSIVI BOLLETTINI DI VIGILANZA EMESSI SUL SITO INTERNET <http://www.protezionecivile.gov.it/>, AI QUALI SI PREGA DI PORRE ATTENZIONE.
5. AI DIRETTI DESTINATARI DEL PRESENTE MESSAGGIO SI COMUNICA CHE IN CASO DI INVIO A MEZZO FAX/FAX SERVER, LA RICEVUTA DI TRASMISSIONE RAPPRESENTERA', PER QUESTO DIPARTIMENTO, LA CERTIFICAZIONE DELL'AVVENUTA NOTIFICA.

ROMA, 7 settembre 2016

IL DIRETTORE DELL'UFFICIO

**Roberto Oreficini Rosi**

FIRMA AUTOGRAFA OMESSA AI SENSI DELL'ART. 3.C.2  
D.LGS 12/02/1993 N.3

**AVVISO N.° 16093**  
**Prot. N° RIA/ 45604 del 08.09.2016**



## **PRESIDENZA DEL CONSIGLIO DEI MINISTRI**

### **DIPARTIMENTO DELLA PROTEZIONE CIVILE**

**DA: DIPARTIMENTO PROTEZIONE CIVILE – VIA ULPIANO, 11 00193 ROMA**

**AI RESPONSABILI PROTEZIONE CIVILE CENTRI FUNZIONALI E SERV. METEO REGIONI:**  
 ABRUZZO, MOLISE, PUGLIA, BASILICATA, CALABRIA E SICILIA.

**ALLE PREFETTURA – UFFICI TERRITORIALI DI GOVERNO DI:**  
 ABRUZZO, MOLISE, PUGLIA, BASILICATA, CALABRIA E SICILIA.

**PER CONOSCENZA ALLE PREFETTURE – UFFICI TERRITORIALI DI GOVERNO DI:**

<b>AMMINISTRAZIONI STATALI</b>	<b>COMANDO GENERALE DELL'ARMA DEI CARABINIERI – II REPARTO SM UFFICIO OPERAZIONI</b>
	<b>COMANDO TRUPPE ALPINE METEOMONT</b>
	<b>MINISTERO DELL'INTERNO – DIPARTIMENTO DEI VIGILI DEL FUOCO SOCCORSO PUBBLICO E DIFESA CIVILE – DIREZIONE CENTRALE PER LA DIFESA CIVILE E LE POLITICHE DI PROTEZIONE CIVILE – CENTRO OPERATIVO NAZIONALE</b>
	<b>MINISTERO DELL'INTERNO – DIPARTIMENTO DELLA PUBBLICA SICUREZZA – DIREZIONE CENTRALE POLIZIA STRADALE E FERROVIARIA – SERVIZIO POLIZIA STRADALE</b>
	<b>MINISTERO DELLA DIFESA – AERONAUTICA MILITARE – STATO MAGGIORE DELL'AERONAUTICA – USAM</b>
	<b>MINISTERO DELLA DIFESA – AERONAUTICA MILITARE – CNMCA - SALA OPERATIVA</b>
	<b>MINISTERO DELLA DIFESA – COMANDO FORZE DI DIFESA INTERREGIONALE NORD</b>
	<b>MINISTERO DELLA DIFESA – COMANDO FORZE DI DIFESA INTERREGIONALE SUD</b>
	<b>MINISTERO DELLA DIFESA – STATO MAGGIORE – COI</b>
	<b>MINISTERO DELLA DIFESA – STATO MAGGIORE DIFESA – COMANDO C4</b>
	<b>MINISTERO DELLA GIUSTIZIA- DIPARTIMENTO DELL'AMMINISTRAZIONE PENITENZIARIA CORPO DELLA POLIZIA PENITENZIARIA- SALA OPERATIVA</b>
	<b>MINISTERO DELLE INFRASTRUTTURE E TRASPORTI - COMANDO GENERALE CAPITANERIE DI PORTO – SALA OPERATIVA</b>
	<b>MINISTERO DELLE INFRASTRUTTURE E TRASPORTI – DIPARTIMENTO PER LE INFRASTRUTTURE GLI AFFARI GENERALI ED IL PERSONALE – DIREZIONE GENERALE DEL PERSONALE E DEGLI AFFARI GENERALI – DIVISIONE 5 – UFFICIO TECNICO E LOGISTICA</b>
	<b>MINISTERO DELLE INFRASTRUTTURE E TRASPORTI – DIREZIONE GENERALE DIGHE INFRASTRUTTURE IDRICHE ED ELETTRICHE</b>
	<b>MINISTERO DELLE POLITICHE AGRICOLE E FORESTALI – CORPO FORESTALE DELLO STATO - SALA OPERATIVA METEOMONT</b>
	<b>MINISTERO DELLE POLITICHE AGRICOLE E FORESTALI – CORPO FORESTALE DELLO STATO - DIVISIONE 3 – SERVIZIO METEOMONT</b>
<b>ISPRA</b>	

**AVVISO N.° 16093**  
**Prot. N° RIA/ 45604 del 08.09.2016**

<b>SERVIZI PUBBLICI</b>	<b>2Iretegas S.p.A.</b>
	<b>CIMA Research Foundation International Centre On Environmental Monitoring</b>
	<b>ENEL</b>
	<b>TERNA S.p.A. - RETE ELETTRICA NAZIONALE</b>
	<b>ENAV S.p.A.</b>
	<b>ENAV S.p.A. - Direzione Servizi Navigazione – Funzione Meteorologica</b>
	<b>ENAV S.p.A. - Settore Gestione Operativa</b>
	<b>ENAV S.p.A. - UPM ROMA</b>
	<b>ENAV S.p.A. - UPM MILANO</b>
	<b>ENAC – UFFICIO SALA CRISI E GESTIONE EVENTI</b>
	<b>AISCAT – ASSOCIAZIONE ITALIANA CONCESSIONARIE AUTOSTRADE E TRAFORI</b>
	<b>AUTOSTRADE PER L'ITALIA</b>
	<b>ANAS</b>
	<b>TELECOM – SECURITY CRISIS MANAGEMENT – PROTEZIONE CIVILE</b>
	<b>VODAFONE OMNITEL B.V. – SECURITY</b>
	<b>WIND</b>
<b>TRENITALIA – GRUPPO FERROVIE DELLO STATO</b>	
<b>POSTE ITALIANE – PRESIDIO PROTEZIONE E DIFESA CIVILE</b>	

**VARI**

<b>X</b>	<b>STRADA DEI PARCHI S.p.A. Autostrade A/24 e A/25</b>
	<b>AIPO - AGENZIA INTERREGIONALE PER IL PO</b>
	<b>CENTRO GEOGRAFICO PREALPINO</b>

**AVVISO N.° 16093**  
**Prot. N° RIA/ 45604 del 08.09.2016**

**OGGETTO: AVVISO DI CONDIZIONI METEOROLOGICHE AVVERSE**

**SEGUITO: AVVISO N.° 16091 Prot. N° RIA/ 45072 del 06.09.2016**

**AVVISO N.° 16092 Prot. N° RIA/ 45323 del 07.09.2016**

RIFE./ **DIRETTIVA PRESIDENTE DEL CONSIGLIO DEI MINISTRI 27-2-2004. "INDIRIZZI OPERATIVI PER LA GESTIONE ORGANIZZATIVA E FUNZIONALE DEL SISTEMA DI ALLERTAMENTO NAZIONALE E REGIONALE PER IL RISCHIO IDROGEOLOGICO E IDRAULICO AI FINI DI PROTEZIONE CIVILE".**

1. UN'AMPIA CIRCOLAZIONE DEPRESSIONARIA TENDE A STAZIONARE SULLE REGIONI CENTRO-MERIDIONALI ITALIANE, DETERMINANDO SPICCATO INSTABILITA' CON FENOMENI PIU' FREQUENTI ED INTENSI SUL BASSO VERSANTE ADRIATICO ED AL SUD.
2. PER QUANTO ESPOSTO NEL BOLLETTINO DI VIGILANZA METEOROLOGICA NAZIONALE DI OGGI, GIOVEDI 08 SETTEMBRE 2016; SULLA BASE DELLA CONCERTAZIONE SINOTTICA ODIERNA NELL'AMBITO DEL GRUPPO TECNICO CON IL SERVIZIO METEOROLOGICO DELL'AERONAUTICA MILITARE E I SETTORI METEO DEI CENTRI FUNZIONALI DELLE REGIONI PIEMONTE ED EMILIA-ROMAGNA; SULLA BASE DEI MODELLI E DELLE INFORMAZIONI DISPONIBILI, ALLE ORE 15.00 DI OGGI, GIOVEDI 08 SETTEMBRE 2016, SI EMETTE IL SEGUENTE:

**AVVISO DI CONDIZIONI METEOROLOGICHE AVVERSE**

**"DAL POMERIGGIO/SERA DI OGGI, GIOVEDI 08 SETTEMBRE 2016, E PER LE SUCCESSIVE 24-36 ORE, SI PREVEDE IL PERSISTERE DI PRECIPITAZIONI, A PREVALENTE CARATTERE DI ROVESCIO O TEMPORALE, SU PUGLIA, BASILICATA E CALABRIA, SPECIE SUI SETTORI IONICI, IN ESTENSIONE DAL PRIMO MATTINO DI DOMANI, VENERDI 09 SETTEMBRE 2016, A MOLISE, ABRUZZO E SICILIA, SPECIE SUI SETTORI TIRRENICI DELL'ISOLA.**

**I FENOMENI TEMPORALESCHI SARANNO ACCOMPAGNATI DA ROVESCII DI FORTE INTENSITA', FREQUENTE ATTIVITA' ELETTRICA, LOCALI GRANDINATE E FORTI RAFFICHE DI VENTO."**

3. PER LE REGIONI INTERESSATE SI CONFERMANO LE RACCOMANDAZIONI CONTENUTE NELLA DIRETTIVA A RIFERIMENTO.
4. QUESTO DIPARTIMENTO SEGUIRA' L'EVOLVERSI DELLA SITUAZIONE TRAMITE I SUCCESSIVI BOLLETTINI DI VIGILANZA EMESSI SUL SITO INTERNET <http://www.protezionecivile.gov.it/>, AI QUALI SI PREGA DI PORRE ATTENZIONE.
5. AI DIRETTI DESTINATARI DEL PRESENTE MESSAGGIO SI COMUNICA CHE IN CASO DI INVIO A MEZZO FAX/FAX SERVER, LA RICEVUTA DI TRASMISSIONE RAPPRESENTERA', PER QUESTO DIPARTIMENTO, LA CERTIFICAZIONE DELL'AVVENUTA NOTIFICA.

ROMA, 8 settembre 2016

IL DIRETTORE DELL'UFFICIO

**Roberto Oreficini Rosi**

FIRMA AUTOGRAFA OMESSA AI SENSI DELL'ART. 3.C.2  
D.LGS 12/02/1993 N.3

**AVVISO N.° 16094**  
**Prot. N° RIA/ 45889 del 09.09.2016**



## **PRESIDENZA DEL CONSIGLIO DEI MINISTRI**

### **DIPARTIMENTO DELLA PROTEZIONE CIVILE**

**DA: DIPARTIMENTO PROTEZIONE CIVILE – VIA ULPIANO, 11 00193 ROMA**

**AI RESPONSABILI PROTEZIONE CIVILE CENTRI FUNZIONALI E SERV. METEO REGIONI:**  
**PUGLIA, BASILICATA E CALABRIA.**

**ALLE PREFETTURA – UFFICI TERRITORIALI DI GOVERNO DI:**  
**PUGLIA, BASILICATA E CALABRIA.**

**PER CONOSCENZA ALLE PREFETTURE – UFFICI TERRITORIALI DI GOVERNO DI:**

<b>AMMINISTRAZIONI STATALI</b>	<b>COMANDO GENERALE DELL'ARMA DEI CARABINIERI – II REPARTO SM UFFICIO OPERAZIONI</b>
	<b>COMANDO TRUPPE ALPINE METEOMONT</b>
	<b>MINISTERO DELL'INTERNO – DIPARTIMENTO DEI VIGILI DEL FUOCO SOCCORSO PUBBLICO E DIFESA CIVILE – DIREZIONE CENTRALE PER LA DIFESA CIVILE E LE POLITICHE DI PROTEZIONE CIVILE – CENTRO OPERATIVO NAZIONALE</b>
	<b>MINISTERO DELL'INTERNO – DIPARTIMENTO DELLA PUBBLICA SICUREZZA – DIREZIONE CENTRALE POLIZIA STRADALE E FERROVIARIA – SERVIZIO POLIZIA STRADALE</b>
	<b>MINISTERO DELLA DIFESA – AERONAUTICA MILITARE – STATO MAGGIORE DELL'AERONAUTICA – USAM</b>
	<b>MINISTERO DELLA DIFESA – AERONAUTICA MILITARE – CNMCA - SALA OPERATIVA</b>
	<b>MINISTERO DELLA DIFESA – COMANDO FORZE DI DIFESA INTERREGIONALE NORD</b>
	<b>MINISTERO DELLA DIFESA – COMANDO FORZE DI DIFESA INTERREGIONALE SUD</b>
	<b>MINISTERO DELLA DIFESA – STATO MAGGIORE – COI</b>
	<b>MINISTERO DELLA DIFESA – STATO MAGGIORE DIFESA – COMANDO C4</b>
	<b>MINISTERO DELLA GIUSTIZIA- DIPARTIMENTO DELL'AMMINISTRAZIONE PENITENZIARIA CORPO DELLA POLIZIA PENITENZIARIA- SALA OPERATIVA</b>
	<b>MINISTERO DELLE INFRASTRUTTURE E TRASPORTI - COMANDO GENERALE CAPITANERIE DI PORTO – SALA OPERATIVA</b>
	<b>MINISTERO DELLE INFRASTRUTTURE E TRASPORTI – DIPARTIMENTO PER LE INFRASTRUTTURE GLI AFFARI GENERALI ED IL PERSONALE – DIREZIONE GENERALE DEL PERSONALE E DEGLI AFFARI GENERALI – DIVISIONE 5 – UFFICIO TECNICO E LOGISTICA</b>
	<b>MINISTERO DELLE INFRASTRUTTURE E TRASPORTI – DIREZIONE GENERALE DIGHE INFRASTRUTTURE IDRICHE ED ELETTRICHE</b>
	<b>MINISTERO DELLE POLITICHE AGRICOLE E FORESTALI – CORPO FORESTALE DELLO STATO - SALA OPERATIVA METEOMONT</b>
	<b>MINISTERO DELLE POLITICHE AGRICOLE E FORESTALI – CORPO FORESTALE DELLO STATO - DIVISIONE 3 – SERVIZIO METEOMONT</b>
	<b>ISPRA</b>

**AVVISO N.° 16094**  
**Prot. N° RIA/ 45889 del 09.09.2016**

<b>SERVIZI PUBBLICI</b>	<b>2Iretegas S.p.A.</b>
	<b>CIMA Research Foundation International Centre On Environmental Monitoring</b>
	<b>ENEL</b>
	<b>TERNA S.p.A. - RETE ELETTRICA NAZIONALE</b>
	<b>ENAV S.p.A.</b>
	<b>ENAV S.p.A. - Direzione Servizi Navigazione – Funzione Meteorologica</b>
	<b>ENAV S.p.A. - Settore Gestione Operativa</b>
	<b>ENAV S.p.A. - UPM ROMA</b>
	<b>ENAV S.p.A. - UPM MILANO</b>
	<b>ENAC – UFFICIO SALA CRISI E GESTIONE EVENTI</b>
	<b>AISCAT – ASSOCIAZIONE ITALIANA CONCESSIONARIE AUTOSTRADE E TRAFORI</b>
	<b>AUTOSTRADE PER L'ITALIA</b>
	<b>ANAS</b>
	<b>TELECOM – SECURITY CRISIS MANAGEMENT – PROTEZIONE CIVILE</b>
	<b>VODAFONE OMNITEL B.V. – SECURITY</b>
	<b>WIND</b>
<b>TRENITALIA – GRUPPO FERROVIE DELLO STATO</b>	
<b>POSTE ITALIANE – PRESIDIO PROTEZIONE E DIFESA CIVILE</b>	

**VARI**

	<b>STRADA DEI PARCHI S.p.A. Autostrade A/24 e A/25</b>
	<b>AIPO - AGENZIA INTERREGIONALE PER IL PO</b>
	<b>CENTRO GEOGRAFICO PREALPINO</b>

**AVVISO N.° 16094**  
**Prot. N° RIA/ 45889 del 09.09.2016**

**OGGETTO: AVVISO DI CONDIZIONI METEOROLOGICHE AVVERSE**  
**SEGUITO: AVVISO N.° 16093 Prot. N° RIA/ 45604 del 08.09.2016**

RIFE././ **DIRETTIVA PRESIDENTE DEL CONSIGLIO DEI MINISTRI 27-2-2004. "INDIRIZZI OPERATIVI PER LA GESTIONE ORGANIZZATIVA E FUNZIONALE DEL SISTEMA DI ALLERTAMENTO NAZIONALE E REGIONALE PER IL RISCHIO IDROGEOLOGICO E IDRAULICO AI FINI DI PROTEZIONE CIVILE".**

1. UNA CIRCOLAZIONE DEPRESSIONARIA STAZIONA SULLE REGIONI CENTRO-MERIDIONALI ITALIANE DETERMINANDO CONDIZIONI DI SPICCATATA INSTABILITA', CON FENOMENI PIU' FREQUENTI SUI SETTORI IONICI PENINSULARI.
2. PER QUANTO ESPOSTO NEL BOLLETTINO DI VIGILANZA METEOROLOGICA NAZIONALE DI OGGI, VENERDI 09 SETTEMBRE 2016; SULLA BASE DELLA CONCERTAZIONE SINOTTICA ODIERNA NELL'AMBITO DEL GRUPPO TECNICO CON IL SERVIZIO METEOROLOGICO DELL'AERONAUTICA MILITARE E I SETTORI METEO DEI CENTRI FUNZIONALI DELLE REGIONI PIEMONTE ED EMILIA-ROMAGNA; SULLA BASE DEI MODELLI E DELLE INFORMAZIONI DISPONIBILI, ALLE ORE 15.00 DI OGGI, VENERDI 09 SETTEMBRE 2016, SI EMETTE IL SEGUENTE:

**AVVISO DI CONDIZIONI METEOROLOGICHE AVVERSE**

**"DAL MATTINO DI DOMANI, SABATO 10 SETTEMBRE 2016, E PER LE SUCCESSIVE 24-36 ORE, SI PREVEDE IL PERSISTERE DI PRECIPITAZIONI, A PREVALENTE CARATTERE DI ROVESCIO O TEMPORALE, SU PUGLIA, BASILICATA E CALABRIA, SPECIE SUI SETTORI IONICI.**

**I FENOMENI TEMPORALESCHI SARANNO ACCOMPAGNATI DA ROVESCI DI FORTE INTENSITA', FREQUENTE ATTIVITA' ELETTRICA, LOCALI GRANDINATE E FORTI RAFFICHE DI VENTO."**

3. PER LE REGIONI INTERESSATE SI CONFERMANO LE RACCOMANDAZIONI CONTENUTE NELLA DIRETTIVA A RIFERIMENTO.
4. QUESTO DIPARTIMENTO SEGUIRA' L'EVOLVERSI DELLA SITUAZIONE TRAMITE I SUCCESSIVI BOLLETTINI DI VIGILANZA EMESSI SUL SITO INTERNET <http://www.protezionecivile.gov.it/>, AI QUALI SI PREGA DI PORRE ATTENZIONE.
5. AI DIRETTI DESTINATARI DEL PRESENTE MESSAGGIO SI COMUNICA CHE IN CASO DI INVIO A MEZZO FAX/FAX SERVER, LA RICEVUTA DI TRASMISSIONE RAPPRESENTERA', PER QUESTO DIPARTIMENTO, LA CERTIFICAZIONE DELL'AVVENUTA NOTIFICA.

ROMA, 9 settembre 2016

IL DIRETTORE DELL'UFFICIO  
**Roberto Oreficini Rosi**  
FIRMA AUTOGRAFA OMESSA AI SENSI DELL'ART. 3.C.2  
D.LGS 12/02/1993 N.3



**AVVISO N.° 16095**  
**Prot. N° RIA/ 46090 del 10.09.2016**



## **PRESIDENZA DEL CONSIGLIO DEI MINISTRI**

### **DIPARTIMENTO DELLA PROTEZIONE CIVILE**

**DA: DIPARTIMENTO PROTEZIONE CIVILE – VIA ULPIANO, 11 00193 ROMA**

**AI RESPONSABILI PROTEZIONE CIVILE CENTRI FUNZIONALI E SERV. METEO REGIONI:**  
**ABRUZZO, MOLISE E CAMPANIA.**

**ALLE PREFETTURA – UFFICI TERRITORIALI DI GOVERNO DI:**  
**ABRUZZO E MOLISE.**

**PER CONOSCENZA ALLE PREFETTURE – UFFICI TERRITORIALI DI GOVERNO DI:**  
**CAMPANIA.**

<b>AMMINISTRAZIONI STATALI</b>	<b>COMANDO GENERALE DELL'ARMA DEI CARABINIERI – II REPARTO SM UFFICIO OPERAZIONI</b>
	<b>COMANDO TRUPPE ALPINE METEOMONT</b>
	<b>MINISTERO DELL'INTERNO – DIPARTIMENTO DEI VIGILI DEL FUOCO SOCCORSO PUBBLICO E DIFESA CIVILE – DIREZIONE CENTRALE PER LA DIFESA CIVILE E LE POLITICHE DI PROTEZIONE CIVILE – CENTRO OPERATIVO NAZIONALE</b>
	<b>MINISTERO DELL'INTERNO – DIPARTIMENTO DELLA PUBBLICA SICUREZZA – DIREZIONE CENTRALE POLIZIA STRADALE E FERROVIARIA – SERVIZIO POLIZIA STRADALE</b>
	<b>MINISTERO DELLA DIFESA – AERONAUTICA MILITARE – STATO MAGGIORE DELL'AERONAUTICA – USAM</b>
	<b>MINISTERO DELLA DIFESA – AERONAUTICA MILITARE – CNMCA - SALA OPERATIVA</b>
	<b>MINISTERO DELLA DIFESA – COMANDO FORZE DI DIFESA INTERREGIONALE NORD</b>
	<b>MINISTERO DELLA DIFESA – COMANDO FORZE DI DIFESA INTERREGIONALE SUD</b>
	<b>MINISTERO DELLA DIFESA – STATO MAGGIORE – COI</b>
	<b>MINISTERO DELLA DIFESA – STATO MAGGIORE DIFESA – COMANDO C4</b>
	<b>MINISTERO DELLA GIUSTIZIA- DIPARTIMENTO DELL'AMMINISTRAZIONE PENITENZIARIA CORPO DELLA POLIZIA PENITENZIARIA- SALA OPERATIVA</b>
	<b>MINISTERO DELLE INFRASTRUTTURE E TRASPORTI - COMANDO GENERALE CAPITANERIE DI PORTO – SALA OPERATIVA</b>
	<b>MINISTERO DELLE INFRASTRUTTURE E TRASPORTI – DIPARTIMENTO PER LE INFRASTRUTTURE GLI AFFARI GENERALI ED IL PERSONALE – DIREZIONE GENERALE DEL PERSONALE E DEGLI AFFARI GENERALI – DIVISIONE 5 – UFFICIO TECNICO E LOGISTICA</b>
	<b>MINISTERO DELLE INFRASTRUTTURE E TRASPORTI – DIREZIONE GENERALE DIGHE INFRASTRUTTURE IDRICHE ED ELETTRICHE</b>
	<b>MINISTERO DELLE POLITICHE AGRICOLE E FORESTALI – CORPO FORESTALE DELLO STATO - SALA OPERATIVA METEOMONT</b>
	<b>MINISTERO DELLE POLITICHE AGRICOLE E FORESTALI – CORPO FORESTALE DELLO STATO - DIVISIONE 3 – SERVIZIO METEOMONT</b>
	<b>ISPRA</b>

**AVVISO N.° 16095**  
**Prot. N° RIA/ 46090 del 10.09.2016**

<b>SERVIZI PUBBLICI</b>	<b>2Iretegas S.p.A.</b>
	<b>CIMA Research Foundation International Centre On Environmental Monitoring</b>
	<b>ENEL</b>
	<b>TERNA S.p.A. - RETE ELETTRICA NAZIONALE</b>
	<b>ENAV S.p.A.</b>
	<b>ENAV S.p.A. - Direzione Servizi Navigazione – Funzione Meteorologica</b>
	<b>ENAV S.p.A. - Settore Gestione Operativa</b>
	<b>ENAV S.p.A. - UPM ROMA</b>
	<b>ENAV S.p.A. - UPM MILANO</b>
	<b>ENAC – UFFICIO SALA CRISI E GESTIONE EVENTI</b>
	<b>AISCAT – ASSOCIAZIONE ITALIANA CONCESSIONARIE AUTOSTRAD E TRAFORI</b>
	<b>AUTOSTRAD E PER L'ITALIA</b>
	<b>ANAS</b>
	<b>TELECOM – SECURITY CRISIS MANAGEMENT – PROTEZIONE CIVILE</b>
	<b>VODAFONE OMNITEL B.V. – SECURITY</b>
	<b>WIND</b>
<b>TRENITALIA – GRUPPO FERROVIE DELLO STATO</b>	
<b>POSTE ITALIANE – PRESIDIO PROTEZIONE E DIFESA CIVILE</b>	

**VARI**

	<b>STRADA DEI PARCHI S.p.A. Autostrade A/24 e A/25</b>
	<b>AIPO - AGENZIA INTERREGIONALE PER IL PO</b>
	<b>CENTRO GEOGRAFICO PREALPINO</b>

**AVVISO N.° 16095**  
**Prot. N° RIA/ 46090 del 10.09.2016**

**OGGETTO: AVVISO DI CONDIZIONI METEOROLOGICHE AVVERSE**  
**ESTENSIONE: AVVISO N.° 16094 Prot. N° RIA/ 45889 del 09.09.2016**

RIFE./ **DIRETTIVA PRESIDENTE DEL CONSIGLIO DEI MINISTRI 27-2-2004. "INDIRIZZI OPERATIVI PER LA GESTIONE ORGANIZZATIVA E FUNZIONALE DEL SISTEMA DI ALLERTAMENTO NAZIONALE E REGIONALE PER IL RISCHIO IDROGEOLOGICO E IDRAULICO AI FINI DI PROTEZIONE CIVILE".**

1. UNA CIRCOLAZIONE DEPRESSIONARIA STAZIONA SULLE REGIONI CENTRO-MERIDIONALI ITALIANE DETERMINANDO IMPULSI DI SPICCATO INSTABILITA' SULLE REGIONI MERIDIONALI E SUL QUELLE DEL MEDIO VERSANTE ADRIATICO.
2. PER QUANTO ESPOSTO NEL BOLLETTINO DI VIGILANZA METEOROLOGICA NAZIONALE DI OGGI, SABATO 10 SETTEMBRE 2016; SULLA BASE DELLA CONCERTAZIONE SINOTTICA ODIERNA NELL'AMBITO DEL GRUPPO TECNICO CON IL SERVIZIO METEOROLOGICO DELL'AERONAUTICA MILITARE E I SETTORI METEO DEI CENTRI FUNZIONALI DELLE REGIONI PIEMONTE ED EMILIA-ROMAGNA; PRESO ATTO DELL'AVVISO METEO EMESSO DALLA REGIONE CAMPANIA; TENUTO CONTO DELL'AVVISO METEO EMESSO DAL CNMCA; SULLA BASE DEI MODELLI E DELLE INFORMAZIONI DISPONIBILI, ALLE ORE 23.30 DI OGGI, SABATO 10 SETTEMBRE 2016, SI EMETTE IL SEGUENTE:

**AVVISO DI CONDIZIONI METEOROLOGICHE AVVERSE**

**"DALLE PRIME ORE DI DOMANI, DOMENICA 11 SETTEMBRE 2016, E PER LE SUCCESSIVE 12-18 ORE, PERSISTONO PRECIPITAZIONI, A PREVALENTE CARATTERE DI ROVESCIO O TEMPORALE, SU MOLISE, ABRUZZO E CAMPANIA.**

**I FENOMENI TEMPORALESCHI SARANNO ACCOMPAGNATI DA ROVESCI DI FORTE INTENSITA', FREQUENTE ATTIVITA' ELETTRICA, LOCALI GRANDINATE E FORTI RAFFICHE DI VENTO."**

3. PER LE REGIONI INTERESSATE SI CONFERMANO LE RACCOMANDAZIONI CONTENUTE NELLA DIRETTIVA A RIFERIMENTO.
4. QUESTO DIPARTIMENTO SEGUIRA' L'EVOLVERSI DELLA SITUAZIONE TRAMITE I SUCCESSIVI BOLLETTINI DI VIGILANZA EMESSI SUL SITO INTERNET <http://www.protezionecivile.gov.it/>, AI QUALI SI PREGA DI PORRE ATTENZIONE.
5. AI DIRETTI DESTINATARI DEL PRESENTE MESSAGGIO SI COMUNICA CHE IN CASO DI INVIO A MEZZO FAX/FAX SERVER, LA RICEVUTA DI TRASMISSIONE RAPPRESENTERA', PER QUESTO DIPARTIMENTO, LA CERTIFICAZIONE DELL'AVVENUTA NOTIFICA.

ROMA, 10 settembre 2016

IL DIRETTORE DELL'UFFICIO  
**Roberto Oreficini Rosi**  
FIRMA AUTOGRAFA OMESSA AI SENSI DELL'ART. 3.C.2  
D.LGS 12/02/1993 N.3

**AVVISO N.° 16096**  
**Prot. N° RIA/ 46113 del 11.09.2016**



## **PRESIDENZA DEL CONSIGLIO DEI MINISTRI**

### **DIPARTIMENTO DELLA PROTEZIONE CIVILE**

**DA: DIPARTIMENTO PROTEZIONE CIVILE – VIA ULPIANO, 11 00193 ROMA**

**AI RESPONSABILI PROTEZIONE CIVILE CENTRI FUNZIONALI E SERV. METEO REGIONI:**  
**PUGLIA, BASILICATA, CALABRIA E SICILIA.**

**ALLE PREFETTURA – UFFICI TERRITORIALI DI GOVERNO DI:**  
**PUGLIA, BASILICATA, CALABRIA E SICILIA.**

**PER CONOSCENZA ALLE PREFETTURE – UFFICI TERRITORIALI DI GOVERNO DI:**

<b>AMMINISTRAZIONI STATALI</b>	<b>COMANDO GENERALE DELL'ARMA DEI CARABINIERI – II REPARTO SM UFFICIO OPERAZIONI</b>
	<b>COMANDO TRUPPE ALPINE METEOMONT</b>
	<b>MINISTERO DELL'INTERNO – DIPARTIMENTO DEI VIGILI DEL FUOCO SOCCORSO PUBBLICO E DIFESA CIVILE – DIREZIONE CENTRALE PER LA DIFESA CIVILE E LE POLITICHE DI PROTEZIONE CIVILE – CENTRO OPERATIVO NAZIONALE</b>
	<b>MINISTERO DELL'INTERNO – DIPARTIMENTO DELLA PUBBLICA SICUREZZA – DIREZIONE CENTRALE POLIZIA STRADALE E FERROVIARIA – SERVIZIO POLIZIA STRADALE</b>
	<b>MINISTERO DELLA DIFESA – AERONAUTICA MILITARE – STATO MAGGIORE DELL'AERONAUTICA – USAM</b>
	<b>MINISTERO DELLA DIFESA – AERONAUTICA MILITARE – CNMCA - SALA OPERATIVA</b>
	<b>MINISTERO DELLA DIFESA – COMANDO FORZE DI DIFESA INTERREGIONALE NORD</b>
	<b>MINISTERO DELLA DIFESA – COMANDO FORZE DI DIFESA INTERREGIONALE SUD</b>
	<b>MINISTERO DELLA DIFESA – STATO MAGGIORE – COI</b>
	<b>MINISTERO DELLA DIFESA – STATO MAGGIORE DIFESA – COMANDO C4</b>
	<b>MINISTERO DELLA GIUSTIZIA- DIPARTIMENTO DELL'AMMINISTRAZIONE PENITENZIARIA CORPO DELLA POLIZIA PENITENZIARIA- SALA OPERATIVA</b>
	<b>MINISTERO DELLE INFRASTRUTTURE E TRASPORTI - COMANDO GENERALE CAPITANERIE DI PORTO – SALA OPERATIVA</b>
	<b>MINISTERO DELLE INFRASTRUTTURE E TRASPORTI – DIPARTIMENTO PER LE INFRASTRUTTURE GLI AFFARI GENERALI ED IL PERSONALE – DIREZIONE GENERALE DEL PERSONALE E DEGLI AFFARI GENERALI – DIVISIONE 5 – UFFICIO TECNICO E LOGISTICA</b>
	<b>MINISTERO DELLE INFRASTRUTTURE E TRASPORTI – DIREZIONE GENERALE DIGHE INFRASTRUTTURE IDRICHE ED ELETTRICHE</b>
	<b>MINISTERO DELLE POLITICHE AGRICOLE E FORESTALI – CORPO FORESTALE DELLO STATO - SALA OPERATIVA METEOMONT</b>
	<b>MINISTERO DELLE POLITICHE AGRICOLE E FORESTALI – CORPO FORESTALE DELLO STATO - DIVISIONE 3 – SERVIZIO METEOMONT</b>
	<b>ISPRA</b>

**AVVISO N.° 16096**  
**Prot. N° RIA/ 46113 del 11.09.2016**

<b>SERVIZI PUBBLICI</b>	<b>2Iretegas S.p.A.</b>
	<b>CIMA Research Foundation International Centre On Environmental Monitoring</b>
	<b>ENEL</b>
	<b>TERNA S.p.A. - RETE ELETTRICA NAZIONALE</b>
	<b>ENAV S.p.A.</b>
	<b>ENAV S.p.A. - Direzione Servizi Navigazione – Funzione Meteorologica</b>
	<b>ENAV S.p.A. - Settore Gestione Operativa</b>
	<b>ENAV S.p.A. - UPM ROMA</b>
	<b>ENAV S.p.A. - UPM MILANO</b>
	<b>ENAC – UFFICIO SALA CRISI E GESTIONE EVENTI</b>
	<b>AISCAT – ASSOCIAZIONE ITALIANA CONCESSIONARIE AUTOSTRAD E TRAFORI</b>
	<b>AUTOSTRAD PER L'ITALIA</b>
	<b>ANAS</b>
	<b>TELECOM – SECURITY CRISIS MANAGEMENT – PROTEZIONE CIVILE</b>
	<b>VODAFONE OMNITEL B.V. – SECURITY</b>
	<b>WIND</b>
<b>TRENITALIA – GRUPPO FERROVIE DELLO STATO</b>	
<b>POSTE ITALIANE – PRESIDIO PROTEZIONE E DIFESA CIVILE</b>	

**VARI**

	<b>STRADA DEI PARCHI S.p.A. Autostrade A/24 e A/25</b>
	<b>AIPO - AGENZIA INTERREGIONALE PER IL PO</b>
	<b>CENTRO GEOGRAFICO PREALPINO</b>

**AVVISO N.° 16096**  
**Prot. N° RIA/ 46113 del 11.09.2016**

**OGGETTO: AVVISO DI CONDIZIONI METEOROLOGICHE AVVERSE**  
**ESTENSIONE E SEGUITO: - AVVISO N.° 16094 Prot. N° RIA/ 45889 del 09.09.2016 - AVVISO**  
**N.° 16095 Prot. N° RIA/ 46090 del 10.09.2016**

RIFE./ **DIRETTIVA PRESIDENTE DEL CONSIGLIO DEI MINISTRI 27-2-2004. "INDIRIZZI OPERATIVI PER LA GESTIONE ORGANIZZATIVA E FUNZIONALE DEL SISTEMA DI ALLERTAMENTO NAZIONALE E REGIONALE PER IL RISCHIO IDROGEOLOGICO E IDRAULICO AI FINI DI PROTEZIONE CIVILE".**

1. UNA CIRCOLAZIONE DEPRESSIONARIA STAZIONA SULLE REGIONI MERIDIONALI ITALIANE E DETERMINERA' ANCORA PER DOMANI UNA SPICCATA INSTABILITA', SPECIE SULLE REGIONI MERIDIONALI DEL VERSANTE IONICO.
2. PER QUANTO ESPOSTO NEL BOLLETTINO DI VIGILANZA METEOROLOGICA NAZIONALE DI OGGI, DOMENICA 11 SETTEMBRE 2016; SULLA BASE DELLA CONCERTAZIONE SINOTTICA ODIERNA NELL'AMBITO DEL GRUPPO TECNICO CON IL SERVIZIO METEOROLOGICO DELL'AERONAUTICA MILITARE E I SETTORI METEO DEI CENTRI FUNZIONALI DELLE REGIONI PIEMONTE ED EMILIA-ROMAGNA; TENUTO CONTO DELL'AVVISO METEO EMESSO DAL CNMCA; SULLA BASE DEI MODELLI E DELLE INFORMAZIONI DISPONIBILI, ALLE ORE 13:00 DI OGGI, DOMENICA 11 SETTEMBRE 2016, SI EMETTE IL SEGUENTE:

**AVVISO DI CONDIZIONI METEOROLOGICHE AVVERSE**

**"DALLA SERATA DI OGGI, DOMENICA 11 SETTEMBRE 2016, E PER LE SUCCESSIVE 24-36 ORE, PERSISTONO PRECIPITAZIONI, A PREVALENTE CARATTERE DI ROVESCIO O TEMPORALE, SU PUGLIA, BASILICATA E CALABRIA, SPECIE SUI SETTORI IONICI.**

**DALLA MATTINATA DI DOMANI, LUNEDI 12 SETTEMBRE 2016, E PER LE SUCCESSIVE 24-36 ORE, SI PREVEDONO PRECIPITAZIONI, A PREVALENTE CARATTERE DI ROVESCIO O TEMPORALE, SULLA SICILIA, SPECIE SETTORI ORIENTALI.**

**I FENOMENI TEMPORALESCHI SARANNO ACCOMPAGNATI DA ROVESCI DI FORTE INTENSITA', FREQUENTE ATTIVITA' ELETTRICA, LOCALI GRANDINATE E FORTI RAFFICHE DI VENTO."**

3. PER LE REGIONI INTERESSATE SI CONFERMANO LE RACCOMANDAZIONI CONTENUTE NELLA DIRETTIVA A RIFERIMENTO.
4. QUESTO DIPARTIMENTO SEGUIRA' L'EVOLVERSI DELLA SITUAZIONE TRAMITE I SUCCESSIVI BOLLETTINI DI VIGILANZA EMESSI SUL SITO INTERNET <http://www.protezionecivile.gov.it/>, AI QUALI SI PREGA DI PORRE ATTENZIONE.
5. AI DIRETTI DESTINATARI DEL PRESENTE MESSAGGIO SI COMUNICA CHE IN CASO DI INVIO A MEZZO FAX/FAX SERVER, LA RICEVUTA DI TRASMISSIONE RAPPRESENTERA', PER QUESTO DIPARTIMENTO, LA CERTIFICAZIONE DELL'AVVENUTA NOTIFICA.

ROMA, 11 settembre 2016

IL DIRETTORE DELL'UFFICIO  
**Roberto Oreficini Rosi**

FIRMA AUTOGRAFA OMESSA AI SENSI DELL'ART. 3.C.2  
D.LGS 12/02/1993 N.3

**AVVISO N.° 16097**  
**Prot. N° RIA/ 46279 del 12.09.2016**



**PRESIDENZA DEL CONSIGLIO DEI MINISTRI**  
**DIPARTIMENTO DELLA PROTEZIONE CIVILE**

**DA: DIPARTIMENTO PROTEZIONE CIVILE – VIA ULPIANO, 11 00193 ROMA**

**AI RESPONSABILI PROTEZIONE CIVILE CENTRI FUNZIONALI E SERV. METEO REGIONI:**  
**PUGLIA, BASILICATA, CALABRIA E SARDEGNA.**

**ALLE PREFETTURA – UFFICI TERRITORIALI DI GOVERNO DI:**  
**PUGLIA, BASILICATA E CALABRIA.**

**PER CONOSCENZA ALLE PREFETTURE – UFFICI TERRITORIALI DI GOVERNO DI:**  
**SARDEGNA.**

<b>AMMINISTRAZIONI STATALI</b>	<b>COMANDO GENERALE DELL'ARMA DEI CARABINIERI – II REPARTO SM UFFICIO OPERAZIONI</b>
	<b>COMANDO TRUPPE ALPINE METEOMONT</b>
	<b>MINISTERO DELL'INTERNO – DIPARTIMENTO DEI VIGILI DEL FUOCO SOCCORSO PUBBLICO E DIFESA CIVILE – DIREZIONE CENTRALE PER LA DIFESA CIVILE E LE POLITICHE DI PROTEZIONE CIVILE – CENTRO OPERATIVO NAZIONALE</b>
	<b>MINISTERO DELL'INTERNO – DIPARTIMENTO DELLA PUBBLICA SICUREZZA – DIREZIONE CENTRALE POLIZIA STRADALE E FERROVIARIA – SERVIZIO POLIZIA STRADALE</b>
	<b>MINISTERO DELLA DIFESA – AERONAUTICA MILITARE – STATO MAGGIORE DELL'AERONAUTICA – USAM</b>
	<b>MINISTERO DELLA DIFESA – AERONAUTICA MILITARE – CNMCA – SALA OPERATIVA</b>
	<b>MINISTERO DELLA DIFESA – COMANDO FORZE DI DIFESA INTERREGIONALE NORD</b>
	<b>MINISTERO DELLA DIFESA – COMANDO FORZE DI DIFESA INTERREGIONALE SUD</b>
	<b>MINISTERO DELLA DIFESA – STATO MAGGIORE – COI</b>
	<b>MINISTERO DELLA DIFESA – STATO MAGGIORE DIFESA – COMANDO C4</b>
	<b>MINISTERO DELLA GIUSTIZIA- DIPARTIMENTO DELL'AMMINISTRAZIONE PENITENZIARIA CORPO DELLA POLIZIA PENITENZIARIA- SALA OPERATIVA</b>
	<b>MINISTERO DELLE INFRASTRUTTURE E TRASPORTI - COMANDO GENERALE CAPITANERIE DI PORTO – SALA OPERATIVA</b>
	<b>MINISTERO DELLE INFRASTRUTTURE E TRASPORTI – DIPARTIMENTO PER LE INFRASTRUTTURE GLI AFFARI GENERALI ED IL PERSONALE – DIREZIONE GENERALE DEL PERSONALE E DEGLI AFFARI GENERALI – DIVISIONE 5 – UFFICIO TECNICO E LOGISTICA</b>
	<b>MINISTERO DELLE INFRASTRUTTURE E TRASPORTI – DIREZIONE GENERALE DIGHE INFRASTRUTTURE IDRICHE ED ELETTRICHE</b>
	<b>MINISTERO DELLE POLITICHE AGRICOLE E FORESTALI – CORPO FORESTALE DELLO STATO - SALA OPERATIVA METEOMONT</b>
	<b>MINISTERO DELLE POLITICHE AGRICOLE E FORESTALI – CORPO FORESTALE DELLO STATO - DIVISIONE 3 – SERVIZIO METEOMONT</b>
	<b>ISPRA</b>

**AVVISO N.° 16097**  
**Prot. N° RIA/ 46279 del 12.09.2016**

<b>SERVIZI PUBBLICI</b>	<b>2Iretegas S.p.A.</b>
	<b>CIMA Research Foundation International Centre On Environmental Monitoring</b>
	<b>ENEL</b>
	<b>TERNA S.p.A. - RETE ELETTRICA NAZIONALE</b>
	<b>ENAV S.p.A.</b>
	<b>ENAV S.p.A. - Direzione Servizi Navigazione – Funzione Meteorologica</b>
	<b>ENAV S.p.A. - Settore Gestione Operativa</b>
	<b>ENAV S.p.A. - UPM ROMA</b>
	<b>ENAV S.p.A. - UPM MILANO</b>
	<b>ENAC – UFFICIO SALA CRISI E GESTIONE EVENTI</b>
	<b>AISCAT – ASSOCIAZIONE ITALIANA CONCESSIONARIE AUTOSTRAD E TRAFORI</b>
	<b>AUTOSTRAD PER L'ITALIA</b>
	<b>ANAS</b>
	<b>TELECOM – SECURITY CRISIS MANAGEMENT – PROTEZIONE CIVILE</b>
	<b>VODAFONE OMNITEL B.V. – SECURITY</b>
	<b>WIND</b>
<b>TRENITALIA – GRUPPO FERROVIE DELLO STATO</b>	
<b>POSTE ITALIANE – PRESIDIO PROTEZIONE E DIFESA CIVILE</b>	

**VARI**

	<b>STRADA DEI PARCHI S.p.A. Autostrade A/24 e A/25</b>
	<b>AIPO - AGENZIA INTERREGIONALE PER IL PO</b>
	<b>CENTRO GEOGRAFICO PREALPINO</b>



**AVVISO N.° 16097**  
**Prot. N° RIA/ 46279 del 12.09.2016**

**OGGETTO: AVVISO DI CONDIZIONI METEOROLOGICHE AVVERSE**  
**ESTENSIONE E SEGUITO: AVVISO N.°16096 Prot. N° RIA/ 46113 del 11.09.2016**

RIFE./ **DIRETTIVA PRESIDENTE DEL CONSIGLIO DEI MINISTRI 27-2-2004. "INDIRIZZI OPERATIVI PER LA GESTIONE ORGANIZZATIVA E FUNZIONALE DEL SISTEMA DI ALLERTAMENTO NAZIONALE E REGIONALE PER IL RISCHIO IDROGEOLOGICO E IDRAULICO AI FINI DI PROTEZIONE CIVILE".**

1. UNA CIRCOLAZIONE DEPRESSIONARIA STAZIONA SULLE REGIONI MERIDIONALI ITALIANE E DETERMINERA' ANCORA PER DOMANI UNA SPICCATATA INSTABILITA', SPECIE SULLE REGIONI MERIDIONALI DEL VERSANTE IONICO.
2. PER QUANTO ESPOSTO NEL BOLLETTINO DI VIGILANZA METEOROLOGICA NAZIONALE DI OGGI, LUNEDI 12 SETTEMBRE 2016; SULLA BASE DELLA CONCERTAZIONE SINOTTICA ODIERNA NELL'AMBITO DEL GRUPPO TECNICO CON IL SERVIZIO METEOROLOGICO DELL'AERONAUTICA MILITARE E I SETTORI METEO DEI CENTRI FUNZIONALI DELLE REGIONI PIEMONTE ED EMILIA-ROMAGNA; TENUTO CONTO DELL'AVVISO METEO EMESSO DAL CNMCA; SULLA BASE DEI MODELLI E DELLE INFORMAZIONI DISPONIBILI, ALLE ORE 14:30 DI OGGI, LUNEDI 12 SETTEMBRE 2016, SI EMETTE IL SEGUENTE:

**AVVISO DI CONDIZIONI METEOROLOGICHE AVVERSE**

**"DAL POMERIGGIO DI OGGI, LUNEDI 12 SETTEMBRE 2016, E PER LE SUCCESSIVE 6-12 ORE, SI PREVEDONO PRECIPITAZIONI, A PREVALENTE CARATTERE DI ROVESCIO O TEMPORALE, SULLA SARDEGNA.**

**DALLA MATTINATA DI DOMANI, MARTEDI 13 SETTEMBRE 2016, E PER LE SUCCESSIVE 12-18 ORE, PERSISTONO PRECIPITAZIONI, A PREVALENTE CARATTERE DI ROVESCIO O TEMPORALE, SU PUGLIA, BASILICATA E CALABRIA, SPECIE SUI SETTORI IONICI.**

**I FENOMENI TEMPORALESCHI SARANNO ACCOMPAGNATI DA ROVESCI DI FORTE INTENSITA', FREQUENTE ATTIVITA' ELETTRICA, LOCALI GRANDINATE E FORTI RAFFICHE DI VENTO."**

3. PER LE REGIONI INTERESSATE SI CONFERMANO LE RACCOMANDAZIONI CONTENUTE NELLA DIRETTIVA A RIFERIMENTO.
4. QUESTO DIPARTIMENTO SEGUIRA' L'EVOLVERSI DELLA SITUAZIONE TRAMITE I SUCCESSIVI BOLLETTINI DI VIGILANZA EMESSI SUL SITO INTERNET <http://www.protezionecivile.gov.it/>, AI QUALI SI PREGA DI PORRE ATTENZIONE.
5. AI DIRETTI DESTINATARI DEL PRESENTE MESSAGGIO SI COMUNICA CHE IN CASO DI INVIO A MEZZO FAX/FAX SERVER, LA RICEVUTA DI TRASMISSIONE RAPPRESENTERA', PER QUESTO DIPARTIMENTO, LA CERTIFICAZIONE DELL'AVVENUTA NOTIFICA.

ROMA, 12 settembre 2016

IL DIRETTORE DELL'UFFICIO  
**Roberto Oreficini Rosi**  
FIRMA AUTOGRAFA OMESSA AI SENSI DELL'ART. 3.C.2  
D.LGS 12/02/1993 N.3

**AVVISO N.° 16098**  
**Prot. N° RIA/ 46579 del 13.09.2016**



## **PRESIDENZA DEL CONSIGLIO DEI MINISTRI**

### **DIPARTIMENTO DELLA PROTEZIONE CIVILE**

**DA: DIPARTIMENTO PROTEZIONE CIVILE – VIA ULPIANO, 11 00193 ROMA**

**AI RESPONSABILI PROTEZIONE CIVILE CENTRI FUNZIONALI E SERV. METEO REGIONI:**  
**LIGURIA E SARDEGNA.**

**ALLE PREFETTURA – UFFICI TERRITORIALI DI GOVERNO DI:**

**PER CONOSCENZA ALLE PREFETTURE – UFFICI TERRITORIALI DI GOVERNO DI:**  
**LIGURIA E SARDEGNA.**

<b>AMMINISTRAZIONI STATALI</b>	<b>COMANDO GENERALE DELL'ARMA DEI CARABINIERI – II REPARTO SM UFFICIO OPERAZIONI</b>
	<b>COMANDO TRUPPE ALPINE METEOMONT</b>
	<b>MINISTERO DELL'INTERNO – DIPARTIMENTO DEI VIGILI DEL FUOCO SOCCORSO PUBBLICO E DIFESA CIVILE – DIREZIONE CENTRALE PER LA DIFESA CIVILE E LE POLITICHE DI PROTEZIONE CIVILE – CENTRO OPERATIVO NAZIONALE</b>
	<b>MINISTERO DELL'INTERNO – DIPARTIMENTO DELLA PUBBLICA SICUREZZA – DIREZIONE CENTRALE POLIZIA STRADALE E FERROVIARIA – SERVIZIO POLIZIA STRADALE</b>
	<b>MINISTERO DELLA DIFESA – AERONAUTICA MILITARE – STATO MAGGIORE DELL'AERONAUTICA – USAM</b>
	<b>MINISTERO DELLA DIFESA – AERONAUTICA MILITARE – CNMCA - SALA OPERATIVA</b>
	<b>MINISTERO DELLA DIFESA – COMANDO FORZE DI DIFESA INTERREGIONALE NORD</b>
	<b>MINISTERO DELLA DIFESA – COMANDO FORZE DI DIFESA INTERREGIONALE SUD</b>
	<b>MINISTERO DELLA DIFESA – STATO MAGGIORE – COI</b>
	<b>MINISTERO DELLA DIFESA – STATO MAGGIORE DIFESA – COMANDO C4</b>
	<b>MINISTERO DELLA GIUSTIZIA- DIPARTIMENTO DELL'AMMINISTRAZIONE PENITENZIARIA CORPO DELLA POLIZIA PENITENZIARIA- SALA OPERATIVA</b>
	<b>MINISTERO DELLE INFRASTRUTTURE E TRASPORTI - COMANDO GENERALE CAPITANERIE D. PORTO – SALA OPERATIVA</b>
	<b>MINISTERO DELLE INFRASTRUTTURE E TRASPORTI – DIPARTIMENTO PER LE INFRASTRUTTURE GLI AFFARI GENERALI ED IL PERSONALE – DIREZIONE GENERALE DEL PERSONALE E DEGLI AFFARI GENERALI – DIVISIONE 5 – UFFICIO TECNICO E LOGISTICA</b>
	<b>MINISTERO DELLE INFRASTRUTTURE E TRASPORTI – DIREZIONE GENERALE DIGHE INFRASTRUTTURE IDRICHE ED ELETTRICHE</b>
	<b>MINISTERO DELLE POLITICHE AGRICOLE E FORESTALI – CORPO FORESTALE DELLO STATO - SALA OPERATIVA METEOMONT</b>
	<b>MINISTERO DELLE POLITICHE AGRICOLE E FORESTALI – CORPO FORESTALE DELLO STATO - DIVISIONE 3 – SERVIZIO METEOMONT</b>
	<b>ISPRA</b>

**AVVISO N.° 16098**  
**Prot. N° RIA/ 46579 del 13.09.2016**

<b>SERVIZI PUBBLICI</b>	<b>2Iretegas S.p.A.</b>
	<b>CIMA Research Foundation International Centre On Environmental Monitoring</b>
	<b>ENEL</b>
	<b>TERNA S.p.A. - RETE ELETTRICA NAZIONALE</b>
	<b>ENAV S.p.A.</b>
	<b>ENAV S.p.A. - Direzione Servizi Navigazione – Funzione Meteorologica</b>
	<b>ENAV S.p.A. - Settore Gestione Operativa</b>
	<b>ENAV S.p.A. - UPM ROMA</b>
	<b>ENAV S.p.A. - UPM MILANO</b>
	<b>ENAC – UFFICIO SALA CRISI E GESTIONE EVENTI</b>
	<b>AISCAT – ASSOCIAZIONE ITALIANA CONCESSIONARIE AUTOSTRAD E TRAFORI</b>
	<b>AUTOSTRAD E PER L'ITALIA</b>
	<b>ANAS</b>
	<b>TELECOM – SECURITY CRISIS MANAGEMENT – PROTEZIONE CIVILE</b>
	<b>VODAFONE OMNITEL B.V. – SECURITY</b>
	<b>WIND</b>
<b>TRENITALIA – GRUPPO FERROVIE DELLO STATO</b>	
<b>POSTE ITALIANE – PRESIDIO PROTEZIONE E DIFESA CIVILE</b>	

**VARI**

	<b>STRADA DEI PARCHI S.p.A. Autostrade A/24 e A/25</b>
	<b>AIPO - AGENZIA INTERREGIONALE PER IL PO</b>
	<b>CENTRO GEOGRAFICO PREALPINO</b>

**AVVISO N.° 16098**  
**Prot. N° RIA/ 46579 del 13.09.2016**

**OGGETTO: AVVISO DI CONDIZIONI METEOROLOGICHE AVVERSE**

RIFE./ **DIRETTIVA PRESIDENTE DEL CONSIGLIO DEI MINISTRI 27-2-2004. "INDIRIZZI OPERATIVI PER LA GESTIONE ORGANIZZATIVA E FUNZIONALE DEL SISTEMA DI ALLERTAMENTO NAZIONALE E REGIONALE PER IL RISCHIO IDROGEOLOGICO E IDRAULICO AI FINI DI PROTEZIONE CIVILE".**

1. UNA PERTURBAZIONE DI ORIGINE ATLANTICA TENDE A SPOSTARSI NELLA GIORNATA DI DOMANI DALLA PENISOLA IBERICA VERSO L'ITALIA, DETERMINANDO UN PROGRESSIVO PEGGIORAMENTO DAL TARDO POMERIGGIO-SERA SU SARDEGNA E REGIONI NORD-OCCIDENTALI.
2. PER QUANTO ESPOSTO NEL BOLLETTINO DI VIGILANZA METEOROLOGICA NAZIONALE DI OGGI, MARTEDI 13 SETTEMBRE 2016; SULLA BASE DELLA CONCERTAZIONE SINOTTICA ODIERNA NELL'AMBITO DEL GRUPPO TECNICO CON IL SERVIZIO METEOROLOGICO DELL'AERONAUTICA MILITARE E I SETTORI METEO DEI CENTRI FUNZIONALI DELLE REGIONI PIEMONTE ED EMILIA-ROMAGNA; PRESO ATTO DEGLI AVVISI DI AVVERSE CONDIZIONI METEO EMESSI DALLE REGIONI SARDEGNA E LIGURIA; TENUTO CONTO DELL'AVVISO METEO EMESSO DAL CNMCA; SULLA BASE DEI MODELLI E DELLE INFORMAZIONI DISPONIBILI, ALLE ORE 14:30 DI OGGI, MARTEDI 13 SETTEMBRE 2016, SI EMETTE IL SEGUENTE:

**AVVISO DI CONDIZIONI METEOROLOGICHE AVVERSE**

**"DALLA SERATA DI DOMANI, MERCOLEDI 14 SETTEMBRE 2016, E PER LE SUCCESSIVE 24-36 ORE, SI PREVEDONO PRECIPITAZIONI DA SPARSE A DIFFUSE, ANCHE A CARATTERE DI ROVESCIO O TEMPORALE, SU SARDEGNA E LIGURIA.**

**I FENOMENI TEMPORALESCHI SARANNO ACCOMPAGNATI DA ROVESCII DI FORTE INTENSITA', FREQUENTE ATTIVITA' ELETTRICA, LOCALI GRANDINATE E FORTI RAFFICHE DI VENTO."**

3. PER LE REGIONI INTERESSATE SI CONFERMANO LE RACCOMANDAZIONI CONTENUTE NELLA DIRETTIVA A RIFERIMENTO.
4. QUESTO DIPARTIMENTO SEGUIRA' L'EVOLVERSI DELLA SITUAZIONE TRAMITE I SUCCESSIVI BOLLETTINI DI VIGILANZA EMESSI SUL SITO INTERNET <http://www.protezionecivile.gov.it/>, AI QUALI SI PREGA DI PORRE ATTENZIONE.
5. AI DIRETTI DESTINATARI DEL PRESENTE MESSAGGIO SI COMUNICA CHE IN CASO DI INVIO A MEZZO FAX/FAX SERVER, LA RICEVUTA DI TRASMISSIONE RAPPRESENTERA', PER QUESTO DIPARTIMENTO, LA CERTIFICAZIONE DELL'AVVENUTA NOTIFICA.

ROMA, 13 settembre 2016

IL DIRETTORE DELL'UFFICIO

**Roberto Oreficini Rosi**

FIRMA AUTOGRAFA OMESSA AI SENSI DELL'ART. 3.C.2  
D.LGS 12/02/1993 N.3

**AVVISO N.° 16099**  
**Prot. N° RIA/46900 del 14.09.2016**



## **PRESIDENZA DEL CONSIGLIO DEI MINISTRI**

### **DIPARTIMENTO DELLA PROTEZIONE CIVILE**

**DA: DIPARTIMENTO PROTEZIONE CIVILE – VIA ULPIANO, 11 00193 ROMA**

**AI RESPONSABILI PROTEZIONE CIVILE CENTRI FUNZIONALI E SERV. METEO REGIONI:**  
**PIEMONTE, VALLE D'AOSTA, LOMBARDIA, EMILIA-ROMAGNA, TOSCANA**

**ALLE PREFETTURA – UFFICI TERRITORIALI DI GOVERNO DI:**

**PER CONOSCENZA ALLE PREFETTURE – UFFICI TERRITORIALI DI GOVERNO DI:**  
**PIEMONTE, VALLE D'AOSTA, LOMBARDIA, EMILIA-ROMAGNA, TOSCANA.**

<b>AMMINISTRAZIONI STATALI</b>	<b>COMANDO GENERALE DELL'ARMA DEI CARABINIERI – II REPARTO SM UFFICIO OPERAZIONI</b>
	<b>COMANDO TRUPPE ALPINE METEOMONT</b>
	<b>MINISTERO DELL'INTERNO – DIPARTIMENTO DEI VIGILI DEL FUOCO SOCCORSO PUBBLICO E DIFESA CIVILE – DIREZIONE CENTRALE PER LA DIFESA CIVILE E LE POLITICHE DI PROTEZIONE CIVILE – CENTRO OPERATIVO NAZIONALE</b>
	<b>MINISTERO DELL'INTERNO – DIPARTIMENTO DELLA PUBBLICA SICUREZZA – DIREZIONE CENTRALE POLIZIA STRADALE E FERROVIARIA – SERVIZIO POLIZIA STRADALE</b>
	<b>MINISTERO DELLA DIFESA – AERONAUTICA MILITARE – STATO MAGGIORE DELL'AERONAUTICA – USAM</b>
	<b>MINISTERO DELLA DIFESA – AERONAUTICA MILITARE – CNMCA - SALA OPERATIVA</b>
	<b>MINISTERO DELLA DIFESA – COMANDO FORZE DI DIFESA INTERREGIONALE NORD</b>
	<b>MINISTERO DELLA DIFESA – COMANDO FORZE DI DIFESA INTERREGIONALE SUD</b>
	<b>MINISTERO DELLA DIFESA – STATO MAGGIORE – COI</b>
	<b>MINISTERO DELLA DIFESA – STATO MAGGIORE DIFESA – COMANDO C4</b>
	<b>MINISTERO DELLA GIUSTIZIA- DIPARTIMENTO DELL'AMMINISTRAZIONE PENITENZIARIA CORPO DELLA POLIZIA PENITENZIARIA- SALA OPERATIVA</b>
	<b>MINISTERO DELLE INFRASTRUTTURE E TRASPORTI - COMANDO GENERALE CAPITANERIE DI PORTO – SALA OPERATIVA</b>
	<b>MINISTERO DELLE INFRASTRUTTURE E TRASPORTI – DIPARTIMENTO PER LE INFRASTRUTTURE GLI AFFARI GENERALI ED IL PERSONALE – DIREZIONE GENERALE DEL PERSONALE E DEGLI AFFARI GENERALI – DIVISIONE 5 – UFFICIO TECNICO E LOGISTICA</b>
	<b>MINISTERO DELLE INFRASTRUTTURE E TRASPORTI – DIREZIONE GENERALE DIGHE INFRASTRUTTURE IDRICHE ED ELETTRICHE</b>
	<b>MINISTERO DELLE POLITICHE AGRICOLE E FORESTALI – CORPO FORESTALE DELLO STATO - SALA OPERATIVA METEOMONT</b>
	<b>MINISTERO DELLE POLITICHE AGRICOLE E FORESTALI – CORPO FORESTALE DELLO STATO - DIVISIONE 3 – SERVIZIO METEOMONT</b>
	<b>ISPRA</b>

**AVVISO N.° 16099**  
**Prot. N° RIA/46900 del 14.09.2016**

<b>SERVIZI PUBBLICI</b>	<b>2Iretegas S.p.A.</b>
	<b>CIMA Research Foundation International Centre On Environmental Monitoring</b>
	<b>ENEL</b>
	<b>TERNA S.p.A. - RETE ELETTRICA NAZIONALE</b>
	<b>ENAV S.p.A.</b>
	<b>ENAV S.p.A. - Direzione Servizi Navigazione – Funzione Meteorologica</b>
	<b>ENAV S.p.A. - Settore Gestione Operativa</b>
	<b>ENAV S.p.A. - UPM ROMA</b>
	<b>ENAV S.p.A. - UPM MILANO</b>
	<b>ENAC – UFFICIO SALA CRISI E GESTIONE EVENTI</b>
	<b>AISCAT – ASSOCIAZIONE ITALIANA CONCESSIONARIE AUTOSTRAD E TRAFORI</b>
	<b>AUTOSTRAD E PER L'ITALIA</b>
	<b>ANAS</b>
	<b>TELECOM – SECURITY CRISIS MANAGEMENT – PROTEZIONE CIVILE</b>
	<b>VODAFONE OMNITEL B.V. – SECURITY</b>
	<b>WIND</b>
<b>TRENITALIA – GRUPPO FERROVIE DELLO STATO</b>	
<b>POSTE ITALIANE – PRESIDIO PROTEZIONE E DIFESA CIVILE</b>	

**VARI**

	<b>STRADA DEI PARCHI S.p.A. Autostrade A/24 e A/25</b>
<b>X</b>	<b>AIPO - AGENZIA INTERREGIONALE PER IL PO</b>
<b>X</b>	<b>CENTRO GEOGRAFICO PREALPINO</b>

**AVVISO N.° 16099**  
**Prot. N° RIA/46900 del 14.09.2016**

**OGGETTO: AVVISO DI CONDIZIONI METEOROLOGICHE AVVERSE**  
**ESTENSIONE: AVVISO Prot. N° RIA/ 46579 del 13.09.2016**

RIFE./ **DIRETTIVA PRESIDENTE DEL CONSIGLIO DEI MINISTRI 27-2-2004. "INDIRIZZI OPERATIVI PER LA GESTIONE ORGANIZZATIVA E FUNZIONALE DEL SISTEMA DI ALLERTAMENTO NAZIONALE E REGIONALE PER IL RISCHIO IDROGEOLOGICO E IDRAULICO AI FINI DI PROTEZIONE CIVILE".**

1. UNA PERTURBAZIONE DI ORIGINE ATLANTICA HA RAGGIUNTO IL BACINO DEL MEDITERRANEO E DETERMINERA' UN GENERALE PEGGIORAMENTO DELLE CONDIZIONI METEO SULLE REGIONI CENTRO-SETTENTRIONALI ITALIANE, DANDO LUOGO A PRECIPITAZIONI TEMPORALESCHIE LOCALMENTE ANCHE DI FORTE INTENSITA'.
2. PER QUANTO ESPOSTO NEL BOLLETTINO DI VIGILANZA METEOROLOGICA NAZIONALE DI OGGI, MERCOLEDI' 14 SETTEMBRE 2016; SULLA BASE DELLA CONCERTAZIONE SINOTTICA ODIERNA NELL'AMBITO DEL GRUPPO TECNICO CON IL SERVIZIO METEOROLOGICO DELL'AERONAUTICA MILITARE E I SETTORI METEO DEI CENTRI FUNZIONALI DELLE REGIONI PIEMONTE ED EMILIA-ROMAGNA; PRESO ATTO DEGLI AVVISI DI AVVERSE CONDIZIONI METEO EMESSI DALLE REGIONI VALLE D'AOSTA, PIEMONTE, LOMBARDIA E TOSCANA; PRESO ATTO DEL BOLLETTINO DI ATTENZIONE METEOROLOGICA EMESSO DALLA REGIONE EMILIA-ROMAGNA; TENUTO CONTO DELL'AVVISO METEO EMESSO DAL CNMCA; SULLA BASE DEI MODELLI E DELLE INFORMAZIONI DISPONIBILI, ALLE ORE 14:30 DI OGGI, MERCOLEDI 14 SETTEMBRE 2016, SI EMETTE IL SEGUENTE:

**AVVISO DI CONDIZIONI METEOROLOGICHE AVVERSE**

**"DALLE PRIME ORE DI DOMANI, GIOVEDI' 15 SETTEMBRE 2016, E PER LE SUCCESSIVE 18-24 ORE, SI PREVEDONO PRECIPITAZIONI DA SPARSE A DIFFUSE, ANCHE A CARATTERE DI ROVESCIO O TEMPORALE, SU PIEMONTE, VALLE D'AOSTA, LOMBARDIA, EMILIA-ROMAGNA E TOSCANA.**

**I FENOMENI TEMPORALESCHI SARANNO ACCOMPAGNATI DA ROVESCI DI FORTE INTENSITA', FREQUENTE ATTIVITA' ELETTRICA, LOCALI GRANDINATE E FORTI RAFFICHE DI VENTO."**

3. PER LE REGIONI INTERESSATE SI CONFERMANO LE RACCOMANDAZIONI CONTENUTE NELLA DIRETTIVA A RIFERIMENTO.
4. QUESTO DIPARTIMENTO SEGUIRA' L'EVOLVERSI DELLA SITUAZIONE TRAMITE I SUCCESSIVI BOLLETTINI DI VIGILANZA EMESSI SUL SITO INTERNET <http://www.protezionecivile.gov.it/>, AI QUALI SI PREGA DI PORRE ATTENZIONE.
5. AI DIRETTI DESTINATARI DEL PRESENTE MESSAGGIO SI COMUNICA CHE IN CASO DI INVIO A MEZZO FAX/FAX SERVER, LA RICEVUTA DI TRASMISSIONE RAPPRESENTERA', PER QUESTO DIPARTIMENTO, LA CERTIFICAZIONE DELL'AVVENUTA NOTIFICA.

ROMA, 14 settembre 2016

IL DIRETTORE DELL'UFFICIO  
**Roberto Oreficini Rosi**  
FIRMA AUTOGRAFA OMESSA AI SENSI DELL'ART. 3.C.2  
D.LGS 12/02/1993 N.3

**AVVISO N.° 16100**  
**Prot. N° RIA/47286 del 15.09.2016**



## **PRESIDENZA DEL CONSIGLIO DEI MINISTRI**

### **DIPARTIMENTO DELLA PROTEZIONE CIVILE**

**DA: DIPARTIMENTO PROTEZIONE CIVILE – VIA ULPIANO, 11 00193 ROMA**

**AI RESPONSABILI PROTEZIONE CIVILE CENTRI FUNZIONALI E SERV. METEO REGIONI:**  
**SARDEGNA, EMILIA-ROMAGNA, TOSCANA, VENETO, UMBRIA, MARCHE, LAZIO, ABRUZZO E MOLISE.**

**ALLE PREFETTURA – UFFICI TERRITORIALI DI GOVERNO DI:**  
**UMBRIA, LAZIO, ABRUZZO E MOLISE.**

**PER CONOSCENZA ALLE PREFETTURE – UFFICI TERRITORIALI DI GOVERNO DI:**  
**SARDEGNA, EMILIA-ROMAGNA, VENETO, TOSCANA E MARCHE.**

<b>AMMINISTRAZIONI STATALI</b>	<b>COMANDO GENERALE DELL'ARMA DEI CARABINIERI – II REPARTO SM UFFICIO OPERAZIONI</b>
	<b>COMANDO TRUPPE ALPINE METEOMONT</b>
	<b>MINISTERO DELL'INTERNO – DIPARTIMENTO DEI VIGILI DEL FUOCO SOCCORSO PUBBLICO E DIFESA CIVILE – DIREZIONE CENTRALE PER LA DIFESA CIVILE E LE POLITICHE DI PROTEZIONE CIVILE – CENTRO OPERATIVO NAZIONALE</b>
	<b>MINISTERO DELL'INTERNO – DIPARTIMENTO DELLA PUBBLICA SICUREZZA – DIREZIONE CENTRALE POLIZIA STRADALE E FERROVIARIA – SERVIZIO POLIZIA STRADALE</b>
	<b>MINISTERO DELLA DIFESA – AERONAUTICA MILITARE – STATO MAGGIORE DELL'AERONAUTICA – USAM</b>
	<b>MINISTERO DELLA DIFESA – AERONAUTICA MILITARE – CNMCA - SALA OPERATIVA</b>
	<b>MINISTERO DELLA DIFESA – COMANDO FORZE DI DIFESA INTERREGIONALE NORD</b>
	<b>MINISTERO DELLA DIFESA – COMANDO FORZE DI DIFESA INTERREGIONALE SUD</b>
	<b>MINISTERO DELLA DIFESA – STATO MAGGIORE – COI</b>
	<b>MINISTERO DELLA DIFESA – STATO MAGGIORE DIFESA – COMANDO C4</b>
	<b>MINISTERO DELLA GIUSTIZIA- DIPARTIMENTO DELL'AMMINISTRAZIONE PENITENZIARIA CORPO DELLA POLIZIA PENITENZIARIA- SALA OPERATIVA</b>
	<b>MINISTERO DELLE INFRASTRUTTURE E TRASPORTI - COMANDO GENERALE CAPITANERIE DI PORTO – SALA OPERATIVA</b>
	<b>MINISTERO DELLE INFRASTRUTTURE E TRASPORTI – DIPARTIMENTO PER LE INFRASTRUTTURE GLI AFFARI GENERALI ED IL PERSONALE – DIREZIONE GENERALE DEL PERSONALE E DEGLI AFFARI GENERALI – DIVISIONE 5 – UFFICIO TECNICO E LOGISTICA</b>
	<b>MINISTERO DELLE INFRASTRUTTURE E TRASPORTI – DIREZIONE GENERALE DIGE INFRASTRUTTURE IDRICHE ED ELETTRICHE</b>
	<b>MINISTERO DELLE POLITICHE AGRICOLE E FORESTALI – CORPO FORESTALE DELLO STATO - SALA OPERATIVA METEOMONT</b>
	<b>MINISTERO DELLE POLITICHE AGRICOLE E FORESTALI – CORPO FORESTALE DELLO STATO - DIVISIONE 3 – SERVIZIO METEOMONT</b>
	<b>ISPRA</b>



**AVVISO N.° 16100**  
**Prot. N° RIA/47286 del 15.09.2016**

<b>SERVIZI PUBBLICI</b>	<b>2Iretegas S.p.A.</b>
	<b>CIMA Research Foundation International Centre On Environmental Monitoring</b>
	<b>ENEL</b>
	<b>TERNA S.p.A. - RETE ELETTRICA NAZIONALE</b>
	<b>ENAV S.p.A.</b>
	<b>ENAV S.p.A. - Direzione Servizi Navigazione – Funzione Meteorologica</b>
	<b>ENAV S.p.A. - Settore Gestione Operativa</b>
	<b>ENAV S.p.A. - UPM ROMA</b>
	<b>ENAV S.p.A. - UPM MILANO</b>
	<b>ENAC – UFFICIO SALA CRISI E GESTIONE EVENTI</b>
	<b>AISCAT – ASSOCIAZIONE ITALIANA CONCESSIONARIE AUTOSTRADE E TRAFORI</b>
	<b>AUTOSTRADE PER L'ITALIA</b>
	<b>ANAS</b>
	<b>TELECOM – SECURITY CRISIS MANAGEMENT – PROTEZIONE CIVILE</b>
	<b>VODAFONE OMNITEL B.V. – SECURITY</b>
	<b>WIND</b>
	<b>TRENITALIA – GRUPPO FERROVIE DELLO STATO</b>
<b>POSTE ITALIANE – PRESIDIO PROTEZIONE E DIFESA CIVILE</b>	

**VARI**

<b>X</b>	<b>STRADA DEI PARCHI S.p.A. Autostrade A/24 e A/25</b>
<b>X</b>	<b>AIPO - AGENZIA INTERREGIONALE PER IL PO</b>
<b>X</b>	<b>CENTRO GEOGRAFICO PREALPINO</b>

**AVVISO N.° 16100**  
**Prot. N° RIA/47286 del 15.09.2016**

**OGGETTO: AVVISO DI CONDIZIONI METEOROLOGICHE AVVERSE**  
**ESTENSIONE E SEGUITO: AVVISO Prot. N° RIA/46900 del 14.09.2016**

RIFE./ **DIRETTIVA PRESIDENTE DEL CONSIGLIO DEI MINISTRI 27-2-2004. "INDIRIZZI OPERATIVI PER LA GESTIONE ORGANIZZATIVA E FUNZIONALE DEL SISTEMA DI ALLERTAMENTO NAZIONALE E REGIONALE PER IL RISCHIO IDROGEOLOGICO E IDRAULICO AI FINI DI PROTEZIONE CIVILE".**

1. UNA PERTURBAZIONE DI ORIGINE ATLANTICA HA RAGGIUNTO IL BACINO DEL MEDITERRANEO DETERMINANDO UN GENERALE PEGGIORAMENTO DELLE CONDIZIONI METEO SULLE REGIONI CENTRO-SETTENTRIONALI ITALIANE, CON PRECIPITAZIONI TEMPORALESCHES LOCALMENTE ANCHE DI FORTE INTENSITA'.
2. PER QUANTO ESPOSTO NEL BOLLETTINO DI VIGILANZA METEOROLOGICA NAZIONALE DI OGGI, GIOVEDI' 15 SETTEMBRE 2016; SULLA BASE DELLA CONCERTAZIONE SINOTTICA ODIERNA NELL'AMBITO DEL GRUPPO TECNICO CON IL SERVIZIO METEOROLOGICO DELL'AERONAUTICA MILITARE E I SETTORI METEO DEI CENTRI FUNZIONALI DELLE REGIONI PIEMONTE ED EMILIA-ROMAGNA; PRESO ATTO DEGLI AVVISI DI AVVERSE CONDIZIONI METEO EMESSI DALLE REGIONI SARDEGNA, TOSCANA E MARCHE; PRESO ATTO DEI BOLLETTINI DI ATTENZIONE METEOROLOGICA EMESSI DALLE REGIONI EMILIA-ROMAGNA E VENETO; TENUTO CONTO DELL'AVVISO METEO EMESSO DAL CNMCA; SULLA BASE DEI MODELLI E DELLE INFORMAZIONI DISPONIBILI, ALLE ORE 14:30 DI OGGI, GIOVEDI' 15 SETTEMBRE 2016, SI EMETTE IL SEGUENTE:

**AVVISO DI CONDIZIONI METEOROLOGICHE AVVERSE**

**"DALLE PRIME ORE DI DOMANI, VENERDI 16 SETTEMBRE 2016, E PER LE SUCCESSIVE 18-24 ORE, SI PREVEDONO PRECIPITAZIONI DA SPARSE A DIFFUSE, ANCHE A CARATTERE DI ROVESCIO O TEMPORALE, SU SARDEGNA, EMILIA-ROMAGNA, VENETO, TOSCANA, UMBRIA, MARCHE, LAZIO, ABRUZZO E MOLISE.**

**I FENOMENI TEMPORALESCHI SARANNO ACCOMPAGNATI DA ROVESCII DI FORTE INTENSITA', FREQUENTE ATTIVITA' ELETTRICA, LOCALI GRANDINATE E FORTI RAFFICHE DI VENTO."**

3. PER LE REGIONI INTERESSATE SI CONFERMANO LE RACCOMANDAZIONI CONTENUTE NELLA DIRETTIVA A RIFERIMENTO.
4. QUESTO DIPARTIMENTO SEGUIRA' L'EVOLVERSI DELLA SITUAZIONE TRAMITE I SUCCESSIVI BOLLETTINI DI VIGILANZA EMESSI SUL SITO INTERNET <http://www.protezionecivile.gov.it/>, AI QUALI SI PREGA DI PORRE ATTENZIONE.
5. AI DIRETTI DESTINATARI DEL PRESENTE MESSAGGIO SI COMUNICA CHE IN CASO DI INVIO A MEZZO FAX/FAX SERVER, LA RICEVUTA DI TRASMISSIONE RAPPRESENTERA', PER QUESTO DIPARTIMENTO, LA CERTIFICAZIONE DELL'AVVENUTA NOTIFICA.

ROMA, 15 settembre 2016

IL DIRETTORE DELL'UFFICIO  
**Roberto Oreficini Rosi**

FIRMA AUTOGRAFA OMESSA AI SENSI DELL'ART. 3.C.2  
D.LGS 12/02/1993 N.3

**AVVISO N.° 16101**  
**Prot. N° RIA/ 47640 del 16.09.2016**



## **PRESIDENZA DEL CONSIGLIO DEI MINISTRI**

### **DIPARTIMENTO DELLA PROTEZIONE CIVILE**

**DA: DIPARTIMENTO PROTEZIONE CIVILE – VIA ULPIANO, 11 00193 ROMA**

**AI RESPONSABILI PROTEZIONE CIVILE CENTRI FUNZIONALI E SERV. METEO REGIONI:**  
**PROVINCIA AUTONOMA DI TRENTO, FRIULI VENEZIA GIULIA E CAMPANIA.**

**ALLE PREFETTURA – UFFICI TERRITORIALI DI GOVERNO DI:**

**PER CONOSCENZA ALLE PREFETTURE – UFFICI TERRITORIALI DI GOVERNO DI:**  
**PROVINCIA AUTONOMA DI TRENTO, FRIULI VENEZIA GIULIA E CAMPANIA.**

<b>AMMINISTRAZIONI STATALI</b>	<b>COMANDO GENERALE DELL'ARMA DEI CARABINIERI – II REPARTO SM UFFICIO OPERAZIONI</b>
	<b>COMANDO TRUPPE ALPINE METEOMONT</b>
	<b>MINISTERO DELL'INTERNO – DIPARTIMENTO DEI VIGILI DEL FUOCO SOCCORSO PUBBLICO E DIFESA CIVILE – DIREZIONE CENTRALE PER LA DIFESA CIVILE E LE POLITICHE DI PROTEZIONE CIVILE – CENTRO OPERATIVO NAZIONALE</b>
	<b>MINISTERO DELL'INTERNO – DIPARTIMENTO DELLA PUBBLICA SICUREZZA – DIREZIONE CENTRALE POLIZIA STRADALE E FERROVIARIA – SERVIZIO POLIZIA STRADALE</b>
	<b>MINISTERO DELLA DIFESA – AERONAUTICA MILITARE – STATO MAGGIORE DELL'AERONAUTICA – USAM</b>
	<b>MINISTERO DELLA DIFESA – AERONAUTICA MILITARE – CNMCA - SALA OPERATIVA</b>
	<b>MINISTERO DELLA DIFESA – COMANDO FORZE DI DIFESA INTERREGIONALE NORD</b>
	<b>MINISTERO DELLA DIFESA – COMANDO FORZE DI DIFESA INTERREGIONALE SUD</b>
	<b>MINISTERO DELLA DIFESA – STATO MAGGIORE – COI</b>
	<b>MINISTERO DELLA DIFESA – STATO MAGGIORE DIFESA – COMANDO C4</b>
	<b>MINISTERO DELLA GIUSTIZIA- DIPARTIMENTO DELL'AMMINISTRAZIONE PENITENZIARIA CORPO DELLA POLIZIA PENITENZIARIA- SALA OPERATIVA</b>
	<b>MINISTERO DELLE INFRASTRUTTURE E TRASPORTI - COMANDO GENERALE CAPITANERIE DI PORTO – SALA OPERATIVA</b>
	<b>MINISTERO DELLE INFRASTRUTTURE E TRASPORTI – DIPARTIMENTO PER LE INFRASTRUTTURE GLI AFFARI GENERALI ED IL PERSONALE – DIREZIONE GENERALE DEL PERSONALE E DEGLI AFFARI GENERALI – DIVISIONE 5 – UFFICIO TECNICO E LOGISTICA</b>
	<b>MINISTERO DELLE INFRASTRUTTURE E TRASPORTI – DIREZIONE GENERALE DIGHE INFRASTRUTTURE IDRICHE ED ELETTRICHE</b>
	<b>MINISTERO DELLE POLITICHE AGRICOLE E FORESTALI – CORPO FORESTALE DELLO STATO - SALA OPERATIVA METEOMONT</b>
	<b>MINISTERO DELLE POLITICHE AGRICOLE E FORESTALI – CORPO FORESTALE DELLO STATO - DIVISIONE 3 – SERVIZIO METEOMONT</b>
	<b>ISPRA</b>

**AVVISO N.° 16101**  
**Prot. N° RIA/ 47640 del 16.09.2016**

<b>SERVIZI PUBBLICI</b>	<b>2Iretegas S.p.A.</b>
	<b>CIMA Research Foundation International Centre On Environmental Monitoring</b>
	<b>ENEL</b>
	<b>TERNA S.p.A. - RETE ELETTRICA NAZIONALE</b>
	<b>ENAV S.p.A.</b>
	<b>ENAV S.p.A. - Direzione Servizi Navigazione – Funzione Meteorologica</b>
	<b>ENAV S.p.A. - Settore Gestione Operativa</b>
	<b>ENAV S.p.A. - UPM ROMA</b>
	<b>ENAV S.p.A. - UPM MILANO</b>
	<b>ENAC – UFFICIO SALA CRISI E GESTIONE EVENTI</b>
	<b>AISCAT – ASSOCIAZIONE ITALIANA CONCESSIONARIE AUTOSTRADE E TRAFORI</b>
	<b>AUTOSTRADE PER L'ITALIA</b>
	<b>ANAS</b>
	<b>TELECOM – SECURITY CRISIS MANAGEMENT – PROTEZIONE CIVILE</b>
	<b>VODAFONE OMNITEL B.V. – SECURITY</b>
	<b>WIND</b>
<b>TRENITALIA – GRUPPO FERROVIE DELLO STATO</b>	
<b>POSTE ITALIANE – PRESIDIO PROTEZIONE E DIFESA CIVILE</b>	

**VARI**

	<b>STRADA DEI PARCHI S.p.A. Autostrade A/24 e A/25</b>
	<b>AIPO - AGENZIA INTERREGIONALE PER IL PO</b>
<b>X</b>	<b>CENTRO GEOGRAFICO PREALPINO</b>

**AVVISO N.° 16101**  
**Prot. N° RIA/ 47640 del 16.09.2016**

**OGGETTO: AVVISO DI CONDIZIONI METEOROLOGICHE AVVERSE**  
**ESTENSIONE: AVVISO Prot. N° RIA/47286 del 15.09.2016**

RIFE././ **DIRETTIVA PRESIDENTE DEL CONSIGLIO DEI MINISTRI 27-2-2004. "INDIRIZZI OPERATIVI PER LA GESTIONE ORGANIZZATIVA E FUNZIONALE DEL SISTEMA DI ALLERTAMENTO NAZIONALE E REGIONALE PER IL RISCHIO IDROGEOLOGICO E IDRAULICO AI FINI DI PROTEZIONE CIVILE".**

1. LA PERTURBAZIONE ATLANTICA CHE HA RAGGIUNTO LA NOSTRA PENISOLA DETERMINA CONDIZIONI DI TEMPO PERTURBATO, CON TEMPORALI ANCHE DI FORTE INTENSITA', CHE SI ESTENDERANNO NEL CORSO DELLA GIORNATA ODIERNA FIN SUL TRIVENETO, PER QUANTO RIGUARDA IL SETTENTRIONE E PIU' A SUD SULLA CAMPANIA.
2. PER QUANTO ESPOSTO NEL BOLLETTINO DI VIGILANZA METEOROLOGICA NAZIONALE DI OGGI, VENERDI' 16 SETTEMBRE 2016; SULLA BASE DELLA CONCERTAZIONE SINOTTICA ODIERNA NELL'AMBITO DEL GRUPPO TECNICO CON IL SERVIZIO METEOROLOGICO DELL'AERONAUTICA MILITARE E I SETTORI METEO DEI CENTRI FUNZIONALI DELLE REGIONI PIEMONTE ED EMILIA-ROMAGNA; PRESO ATTO DEGLI AVVISI DI AVVERSE CONDIZIONI METEO EMESSI DALLE REGIONI FRIULI VENEZIA GIULIA E CAMPANIA; PRESO ATTO DEL MESSAGGIO MIRATO DELLA PROVINCIA AUTONOMA DI TRENTO; TENUTO CONTO DELL'AVVISO METEO EMESSO DAL CNMCA; SULLA BASE DEI MODELLI E DELLE INFORMAZIONI DISPONIBILI, ALLE ORE 14:30 DI OGGI, VENERDI' 16 SETTEMBRE 2016, SI EMETTE IL SEGUENTE:

**AVVISO DI CONDIZIONI METEOROLOGICHE AVVERSE**

**"DAL POMERIGGIO DI OGGI, VENERDI 16 SETTEMBRE 2016, E PER LE SUCCESSIVE 12-18 ORE, SI PREVEDONO PRECIPITAZIONI, A PREVALENTE CARATTERE DI ROVESCIO O TEMPORALE, SULLA PROVINCIA AUTONOMA DI TRENTO E SUL FRIULI VENEZIA GIULIA.**

**DALLA SERATA DI OGGI, VENERDI 16 SETTEMBRE 2016, E PER LE SUCCESSIVE 12-18 ORE, SI PREVEDONO INOLTRE PRECIPITAZIONI, ANCHE A CARATTERE DI ROVESCIO O TEMPORALE, SULLA CAMPANIA.**

**I FENOMENI TEMPORALESCHI SARANNO ACCOMPAGNATI DA ROVESCII DI FORTE INTENSITA', FREQUENTE ATTIVITA' ELETTRICA, LOCALI GRANDINATE E FORTI RAFFICHE DI VENTO."**

3. PER LE REGIONI INTERESSATE SI CONFERMANO LE RACCOMANDAZIONI CONTENUTE NELLA DIRETTIVA A RIFERIMENTO.
4. QUESTO DIPARTIMENTO SEGUIRA' L'EVOLVERSI DELLA SITUAZIONE TRAMITE I SUCCESSIVI BOLLETTINI DI VIGILANZA EMESSI SUL SITO INTERNET <http://www.protezionecivile.gov.it/>, AI QUALI SI PREGA DI PORRE ATTENZIONE.
5. AI DIRETTI DESTINATARI DEL PRESENTE MESSAGGIO SI COMUNICA CHE IN CASO DI INVIO A MEZZO FAX/FAX SERVER, LA RICEVUTA DI TRASMISSIONE RAPPRESENTERA', PER QUESTO DIPARTIMENTO, LA CERTIFICAZIONE DELL'AVVENUTA NOTIFICA.

ROMA, 16 settembre 2016

IL DIRETTORE DELL'UFFICIO

**Roberto Oreficini Rosi**

FIRMA AUTOGRAFA OMESSA AI SENSI DELL'ART. 3.C.2  
D.LGS 12/02/1993 N.3

**AVVISO N.° 16102**  
**Prot. N° RIA/ 47858 del 17.09.2016**



## **PRESIDENZA DEL CONSIGLIO DEI MINISTRI**

### **DIPARTIMENTO DELLA PROTEZIONE CIVILE**

**DA: DIPARTIMENTO PROTEZIONE CIVILE – VIA ULPIANO, 11 00193 ROMA**

**AI RESPONSABILI PROTEZIONE CIVILE CENTRI FUNZIONALI E SERV. METEO REGIONI:**  
 LIGURIA, TOSCANA, UMBRIA, LAZIO, ABRUZZO, MOLISE, CAMPANIA, BASILICATA, PUGLIA E SARDEGNA.

**ALLE PREFETTURA – UFFICI TERRITORIALI DI GOVERNO DI:**  
 UMBRIA, LAZIO, ABRUZZO, MOLISE, BASILICATA, PUGLIA.

**PER CONOSCENZA ALLE PREFETTURE – UFFICI TERRITORIALI DI GOVERNO DI:**  
 LIGURIA, TOSCANA, CAMPANIA E SARDEGNA.

<b>AMMINISTRAZIONI STATALI</b>	<b>COMANDO GENERALE DELL'ARMA DEI CARABINIERI – II REPARTO SM UFFICIO OPERAZIONI</b>
	<b>COMANDO TRUPPE ALPINE METEOMONT</b>
	<b>MINISTERO DELL'INTERNO – DIPARTIMENTO DEI VIGILI DEL FUOCO SOCCORSO PUBBLICO E DIFESA CIVILE – DIREZIONE CENTRALE PER LA DIFESA CIVILE E LE POLITICHE DI PROTEZIONE CIVILE – CENTRO OPERATIVO NAZIONALE</b>
	<b>MINISTERO DELL'INTERNO – DIPARTIMENTO DELLA PUBBLICA SICUREZZA – DIREZIONE CENTRALE POLIZIA STRADALE E FERROVIARIA – SERVIZIO POLIZIA STRADALE</b>
	<b>MINISTERO DELLA DIFESA – AERONAUTICA MILITARE – STATO MAGGIORE DELL'AERONAUTICA – USAM</b>
	<b>MINISTERO DELLA DIFESA – AERONAUTICA MILITARE – CNMCA - SALA OPERATIVA</b>
	<b>MINISTERO DELLA DIFESA – COMANDO FORZE DI DIFESA INTERREGIONALE NORD</b>
	<b>MINISTERO DELLA DIFESA – COMANDO FORZE DI DIFESA INTERREGIONALE SUD</b>
	<b>MINISTERO DELLA DIFESA – STATO MAGGIORE – COI</b>
	<b>MINISTERO DELLA DIFESA – STATO MAGGIORE DIFESA – COMANDO C4</b>
	<b>MINISTERO DELLA GIUSTIZIA- DIPARTIMENTO DELL'AMMINISTRAZIONE PENITENZIARIA CORPO DELLA POLIZIA PENITENZIARIA- SALA OPERATIVA</b>
	<b>MINISTERO DELLE INFRASTRUTTURE E TRASPORTI - COMANDO GENERALE CAPITANERIE DI PORTO – SALA OPERATIVA</b>
	<b>MINISTERO DELLE INFRASTRUTTURE E TRASPORTI – DIPARTIMENTO PER LE INFRASTRUTTURE GLI AFFARI GENERALI ED IL PERSONALE – DIREZIONE GENERALE DEL PERSONALE E DEGLI AFFARI GENERALI – DIVISIONE 5 – UFFICIO TECNICO E LOGISTICA</b>
	<b>MINISTERO DELLE INFRASTRUTTURE E TRASPORTI – DIREZIONE GENERALE DIGHE INFRASTRUTTURE IDRICHE ED ELETTRICHE</b>
	<b>MINISTERO DELLE POLITICHE AGRICOLE E FORESTALI – CORPO FORESTALE DELLO STATO - SALA OPERATIVA METEOMONT</b>
	<b>MINISTERO DELLE POLITICHE AGRICOLE E FORESTALI – CORPO FORESTALE DELLO STATO - DIVISIONE 3 – SERVIZIO METEOMONT</b>
	<b>ISPRA</b>

**AVVISO N.° 16102**  
**Prot. N° RIA/ 47858 del 17.09.2016**

<b>SERVIZI PUBBLICI</b>	<b>2Iretegas S.p.A.</b>
	<b>CIMA Research Foundation International Centre On Environmental Monitoring</b>
	<b>ENEL</b>
	<b>TERNA S.p.A. - RETE ELETTRICA NAZIONALE</b>
	<b>ENAV S.p.A.</b>
	<b>ENAV S.p.A. - Direzione Servizi Navigazione – Funzione Meteorologica</b>
	<b>ENAV S.p.A. - Settore Gestione Operativa</b>
	<b>ENAV S.p.A. - UPM ROMA</b>
	<b>ENAV S.p.A. - UPM MILANO</b>
	<b>ENAC – UFFICIO SALA CRISI E GESTIONE EVENTI</b>
	<b>AISCAT – ASSOCIAZIONE ITALIANA CONCESSIONARIE AUTOSTRAD E TRAFORI</b>
	<b>AUTOSTRAD E PER L'ITALIA</b>
	<b>ANAS</b>
	<b>TELECOM – SECURITY CRISIS MANAGEMENT – PROTEZIONE CIVILE</b>
	<b>VODAFONE OMNITEL B.V. – SECURITY</b>
	<b>WIND</b>
<b>TRENITALIA – GRUPPO FERROVIE DELLO STATO</b>	
<b>POSTE ITALIANE – PRESIDIO PROTEZIONE E DIFESA CIVILE</b>	

**VARI**

<b>X</b>	<b>STRADA DEI PARCHI S.p.A. Autostrade A/24 e A/25</b>
<b>X</b>	<b>AIPO - AGENZIA INTERREGIONALE PER IL PO</b>
	<b>CENTRO GEOGRAFICO PREALPINO</b>

**AVVISO N.° 16102**  
**Prot. N° RIA/ 47858 del 17.09.2016**

**OGGETTO: AVVISO DI CONDIZIONI METEOROLOGICHE AVVERSE**

RIFE././ **DIRETTIVA PRESIDENTE DEL CONSIGLIO DEI MINISTRI 27-2-2004. "INDIRIZZI OPERATIVI PER LA GESTIONE ORGANIZZATIVA E FUNZIONALE DEL SISTEMA DI ALLERTAMENTO NAZIONALE E REGIONALE PER IL RISCHIO IDROGEOLOGICO E IDRAULICO AI FINI DI PROTEZIONE CIVILE".**

1. DALLA NOTTE ODIERNA UN SISTEMA PERTURBATO DI ORIGINE ATLANTICA, DARA' LUOGO AD UNA NUOVA FASE DI MALTEMPO, CON PRECIPITAZIONI IN ESTENSIONE, DALLE REGIONI SETTENTRIONALI, A GRAN PARTE DEL CENTRO-SUD. I FENOMENI RISULTERANNO PIU' FREQUENTI SULLE AREE TIRRENICHE, CON UN GRADUALE RINFORZO DELLA VENTILAZIONE DAI QUADRANTI OCCIDENTALI.
2. PER QUANTO ESPOSTO NEL BOLLETTINO DI VIGILANZA METEOROLOGICA NAZIONALE DI OGGI, SABATO 17 SETTEMBRE 2016; SULLA BASE DELLA CONCERTAZIONE SINOTTICA ODIERNA NELL'AMBITO DEL GRUPPO TECNICO CON IL SERVIZIO METEOROLOGICO DELL'AERONAUTICA MILITARE E I SETTORI METEO DEI CENTRI FUNZIONALI DELLE REGIONI PIEMONTE ED EMILIA-ROMAGNA; PRESO ATTO DEGLI AVVISI DI AVVERSE CONDIZIONI METEO EMESSI DALLE REGIONI LIGURIA, SARDEGNA E CAMPANIA; PRESO ATTO DEL BOLLETTINO DI VIGILANZA METEO EMESSO DALLA REGIONE TOSCANA; TENUTO CONTO DELL'AVVISO METEO EMESSO DAL CNMCA; SULLA BASE DEI MODELLI E DELLE INFORMAZIONI DISPONIBILI, ALLE ORE 14:30 DI OGGI, SABATO 17 SETTEMBRE 2016, SI EMETTE IL SEGUENTE:

**AVVISO DI CONDIZIONI METEOROLOGICHE AVVERSE**

**"DALLA TARDA SERATA/NOTTE DI OGGI, SABATO 17 SETTEMBRE 2016, E PER LE SUCCESSIVE 18-24 ORE, SI PREVEDONO PRECIPITAZIONI, A PREVALENTE CARATTERE DI ROVESCIO O TEMPORALE, SU SARDEGNA, LIGURIA E TOSCANA.**

**DAL PRIMO MATTINO DI DOMANI, DOMENICA 18 SETTEMBRE 2016, E PER LE SUCCESSIVE 24-36 ORE, SI PREVEDONO PRECIPITAZIONI, A PREVALENTE CARATTERE DI ROVESCIO O TEMPORALE, SU LAZIO, UMBRIA, ABRUZZO, MOLISE E CAMPANIA, IN SUCCESSIVA ESTENSIONE A BASILICATA E PUGLIA.**

**I FENOMENI TEMPORALESCHI SARANNO ACCOMPAGNATI DA ROVESCI DI FORTE INTENSITA', FREQUENTE ATTIVITA' ELETTRICA, LOCALI GRANDINATE E FORTI RAFFICHE DI VENTO."**

3. PER LE REGIONI INTERESSATE SI CONFERMANO LE RACCOMANDAZIONI CONTENUTE NELLA DIRETTIVA A RIFERIMENTO.
4. QUESTO DIPARTIMENTO SEGUIRA' L'EVOLVERSI DELLA SITUAZIONE TRAMITE I SUCCESSIVI BOLLETTINI DI VIGILANZA EMESSI SUL SITO INTERNET <http://www.protezionecivile.gov.it/>, AI QUALI SI PREGA DI PORRE ATTENZIONE.
5. AI DIRETTI DESTINATARI DEL PRESENTE MESSAGGIO SI COMUNICA CHE IN CASO DI INVIO A MEZZO FAX/FAX SERVER, LA RICEVUTA DI TRASMISSIONE RAPPRESENTERA', PER QUESTO DIPARTIMENTO, LA CERTIFICAZIONE DELL'AVVENUTA NOTIFICA.

ROMA, 17 settembre 2016

IL DIRETTORE DELL'UFFICIO

**Roberto Oreficini Rosi**

FIRMA AUTOGRAFA OMESSA AI SENSI DELL'ART. 3.C.2  
D.LGS 12/02/1993 N.3



**AVVISO N.° 16103**  
**Prot. N° RIA/ 47941 del 18.09.2016**



## **PRESIDENZA DEL CONSIGLIO DEI MINISTRI**

### **DIPARTIMENTO DELLA PROTEZIONE CIVILE**

**DA: DIPARTIMENTO PROTEZIONE CIVILE – VIA ULPIANO, 11 00193 ROMA**

**AI RESPONSABILI PROTEZIONE CIVILE CENTRI FUNZIONALI E SERV. METEO REGIONI:**  
**CALABRIA E SICILIA.**

**ALLE PREFETTURA – UFFICI TERRITORIALI DI GOVERNO DI:**  
**CALABRIA E SICILIA.**

**PER CONOSCENZA ALLE PREFETTURE – UFFICI TERRITORIALI DI GOVERNO DI:**

<b>AMMINISTRAZIONI STATALI</b>	<b>COMANDO GENERALE DELL'ARMA DEI CARABINIERI – II REPARTO SM UFFICIO OPERAZIONI</b>
	<b>COMANDO TRUPPE ALPINE METEOMONT</b>
	<b>MINISTERO DELL'INTERNO – DIPARTIMENTO DEI VIGILI DEL FUOCO SOCCORSO PUBBLICO E DIFESA CIVILE – DIREZIONE CENTRALE PER LA DIFESA CIVILE E LE POLITICHE DI PROTEZIONE CIVILE – CENTRO OPERATIVO NAZIONALE</b>
	<b>MINISTERO DELL'INTERNO – DIPARTIMENTO DELLA PUBBLICA SICUREZZA – DIREZIONE CENTRALE POLIZIA STRADALE E FERROVIARIA – SERVIZIO POLIZIA STRADALE</b>
	<b>MINISTERO DELLA DIFESA – AERONAUTICA MILITARE – STATO MAGGIORE DELL'AERONAUTICA – USAM</b>
	<b>MINISTERO DELLA DIFESA – AERONAUTICA MILITARE – CNMCA - SALA OPERATIVA</b>
	<b>MINISTERO DELLA DIFESA – COMANDO FORZE DI DIFESA INTERREGIONALE NORD</b>
	<b>MINISTERO DELLA DIFESA – COMANDO FORZE DI DIFESA INTERREGIONALE SUD</b>
	<b>MINISTERO DELLA DIFESA – STATO MAGGIORE – COI</b>
	<b>MINISTERO DELLA DIFESA – STATO MAGGIORE DIFESA – COMANDO C4</b>
	<b>MINISTERO DELLA GIUSTIZIA- DIPARTIMENTO DELL'AMMINISTRAZIONE PENITENZIARIA CORPO DELLA POLIZIA PENITENZIARIA- SALA OPERATIVA</b>
	<b>MINISTERO DELLE INFRASTRUTTURE E TRASPORTI - COMANDO GENERALE CAPITANERIE DI PORTO – SALA OPERATIVA</b>
	<b>MINISTERO DELLE INFRASTRUTTURE E TRASPORTI – DIPARTIMENTO PER LE INFRASTRUTTURE GLI AFFARI GENERALI ED IL PERSONALE – DIREZIONE GENERALE DEL PERSONALE E DEGLI AFFARI GENERALI – DIVISIONE 5 – UFFICIO TECNICO E LOGISTICA</b>
	<b>MINISTERO DELLE INFRASTRUTTURE E TRASPORTI – DIREZIONE GENERALE DIGHE INFRASTRUTTURE IDRICHE ED ELETTRICHE</b>
	<b>MINISTERO DELLE POLITICHE AGRICOLE E FORESTALI – CORPO FORESTALE DELLO STATO - SALA OPERATIVA METEOMONT</b>
	<b>MINISTERO DELLE POLITICHE AGRICOLE E FORESTALI – CORPO FORESTALE DELLO STATO - DIVISIONE 3 – SERVIZIO METEOMONT</b>
	<b>ISPRA</b>

**AVVISO N.° 16103**  
**Prot. N° RIA/ 47941 del 18.09.2016**

<b>SERVIZI PUBBLICI</b>	<b>2Iretegas S.p.A.</b>
	<b>CIMA Research Foundation International Centre On Environmental Monitoring</b>
	<b>ENEL</b>
	<b>TERNA S.p.A. - RETE ELETTRICA NAZIONALE</b>
	<b>ENAV S.p.A.</b>
	<b>ENAV S.p.A. - Direzione Servizi Navigazione – Funzione Meteorologica</b>
	<b>ENAV S.p.A. - Settore Gestione Operativa</b>
	<b>ENAV S.p.A. - UPM ROMA</b>
	<b>ENAV S.p.A. - UPM MILANO</b>
	<b>ENAC – UFFICIO SALA CRISI E GESTIONE EVENTI</b>
	<b>AISCAT – ASSOCIAZIONE ITALIANA CONCESSIONARIE AUTOSTRAD E TRAFORI</b>
	<b>AUTOSTRAD E PER L'ITALIA</b>
	<b>ANAS</b>
	<b>TELECOM – SECURITY CRISIS MANAGEMENT – PROTEZIONE CIVILE</b>
	<b>VODAFONE OMNITEL B.V. – SECURITY</b>
	<b>WIND</b>
<b>TRENITALIA – GRUPPO FERROVIE DELLO STATO</b>	
<b>POSTE ITALIANE – PRESIDIO PROTEZIONE E DIFESA CIVILE</b>	

**VARI**

	<b>STRADA DEI PARCHI S.p.A. Autostrade A/24 e A/25</b>
	<b>AIPO - AGENZIA INTERREGIONALE PER IL PO</b>
	<b>CENTRO GEOGRAFICO PREALPINO</b>

**AVVISO N.° 16103**  
**Prot. N° RIA/ 47941 del 18.09.2016**

**OGGETTO: AVVISO DI CONDIZIONI METEOROLOGICHE AVVERSE**  
**ESTENSIONE: AVVISO N.° 16102 Prot. N° RIA/ 47858 del 17.09.2016**

RIFE././ **DIRETTIVA PRESIDENTE DEL CONSIGLIO DEI MINISTRI 27-2-2004. "INDIRIZZI OPERATIVI PER LA GESTIONE ORGANIZZATIVA E FUNZIONALE DEL SISTEMA DI ALLERTAMENTO NAZIONALE E REGIONALE PER IL RISCHIO IDROGEOLOGICO E IDRAULICO AI FINI DI PROTEZIONE CIVILE".**

1. UN'AMPIA AREA DEPRESSIONARIA INVESTE LA NOSTRA PENISOLA, DETERMINANDO UNA FASE DI TEMPO PERTURBATO CHE DALLE REGIONI CENTRALI, SI ESTENDERA' FIN SULLE ESTREME REGIONI MERIDIONALI, COINVOLGENDO DALLA SERATA ANCHE LA CALABRIA E LA SICILIA.
2. PER QUANTO ESPOSTO NEL BOLLETTINO DI VIGILANZA METEOROLOGICA NAZIONALE DI OGGI, DOMENICA 18 SETTEMBRE 2016; SULLA BASE DELLA CONCERTAZIONE SINOTTICA ODIERNA NELL'AMBITO DEL GRUPPO TECNICO CON IL SERVIZIO METEOROLOGICO DELL'AERONAUTICA MILITARE E I SETTORI METEO DEI CENTRI FUNZIONALI DELLE REGIONI PIEMONTE ED EMILIA-ROMAGNA TENUTO CONTO DELL'AVVISO METEO EMESSO DAL CNMCA; SULLA BASE DEI MODELLI E DELLE INFORMAZIONI DISPONIBILI, ALLE ORE 14:30 DI OGGI, DOMENICA 18 SETTEMBRE 2016, SI EMETTE IL SEGUENTE:

**AVVISO DI CONDIZIONI METEOROLOGICHE AVVERSE**

**"DALLA SERATA DI OGGI, DOMENICA 18 SETTEMBRE 2016, E PER LE SUCCESSIVE 24-36 ORE, SI PREVEDONO PRECIPITAZIONI, A PREVALENTE CARATTERE DI ROVESCIO O TEMPORALE, SULLA CALABRIA, IN ESTENSIONE ALLA SICILIA, SPECIE SETTORI SETTENTRIONALI.**

**I FENOMENI TEMPORALESCHI SARANNO ACCOMPAGNATI DA ROVESCII DI FORTE INTENSITA', FREQUENTE ATTIVITA' ELETTRICA, LOCALI GRANDINATE E FORTI RAFFICHE DI VENTO.**

**DAL MATTINO DI DOMANI, LUNEDI 19 SETTEMBRE 2016, E PER LE SUCCESSIVE 18-24 ORE SI PREVEDONO VENTI FORTI CON RAFFICHE DI BURRASCA, DAI QUADRANTI OCCIDENTALI, SU SICILIA E CALABRIA. "**

3. PER LE REGIONI INTERESSATE SI CONFERMANO LE RACCOMANDAZIONI CONTENUTE NELLA DIRETTIVA A RIFERIMENTO.
4. QUESTO DIPARTIMENTO SEGUIRA' L'EVOLVERSI DELLA SITUAZIONE TRAMITE I SUCCESSIVI BOLLETTINI DI VIGILANZA EMESSI SUL SITO INTERNET <http://www.protezionecivile.gov.it/>, AI QUALI SI PREGA DI PORRE ATTENZIONE.
5. AI DIRETTI DESTINATARI DEL PRESENTE MESSAGGIO SI COMUNICA CHE IN CASO DI INVIO A MEZZO FAX/FAX SERVER, LA RICEVUTA DI TRASMISSIONE RAPPRESENTERA', PER QUESTO DIPARTIMENTO, LA CERTIFICAZIONE DELL'AVVENUTA NOTIFICA.

ROMA, 18 settembre 2016

IL DIRETTORE DELL'UFFICIO

**Roberto Oreficini Rosi**

FIRMA AUTOGRAFA OMESSA AI SENSI DELL'ART. 3.C.2  
D.LGS 12/02/1993 N.3

**AVVISO N.° 16104**  
**Prot. N° RIA/ 48318 del 19.09.2016**



## **PRESIDENZA DEL CONSIGLIO DEI MINISTRI**

### **DIPARTIMENTO DELLA PROTEZIONE CIVILE**

**DA: DIPARTIMENTO PROTEZIONE CIVILE – VIA ULPIANO, 11 00193 ROMA**

**AI RESPONSABILI PROTEZIONE CIVILE CENTRI FUNZIONALI E SERV. METEO REGIONI:**  
**ABRUZZO, MOLISE E PUGLIA.**

**ALLE PREFETTURA – UFFICI TERRITORIALI DI GOVERNO DI:**  
**ABRUZZO, MOLISE E PUGLIA.**

**PER CONOSCENZA ALLE PREFETTURE – UFFICI TERRITORIALI DI GOVERNO DI:**

<b>AMMINISTRAZIONI STATALI</b>	<b>COMANDO GENERALE DELL'ARMA DEI CARABINIERI – II REPARTO SM UFFICIO OPERAZIONI</b>
	<b>COMANDO TRUPPE ALPINE METEOMONT</b>
	<b>MINISTERO DELL'INTERNO – DIPARTIMENTO DEI VIGILI DEL FUOCO SOCCORSO PUBBLICO E DIFESA CIVILE – DIREZIONE CENTRALE PER LA DIFESA CIVILE E LE POLITICHE DI PROTEZIONE CIVILE – CENTRO OPERATIVO NAZIONALE</b>
	<b>MINISTERO DELL'INTERNO – DIPARTIMENTO DELLA PUBBLICA SICUREZZA – DIREZIONE CENTRALE POLIZIA STRADALE E FERROVIARIA – SERVIZIO POLIZIA STRADALE</b>
	<b>MINISTERO DELLA DIFESA – AERONAUTICA MILITARE – STATO MAGGIORE DELL'AERONAUTICA – USAM</b>
	<b>MINISTERO DELLA DIFESA – AERONAUTICA MILITARE – CNMCA - SALA OPERATIVA</b>
	<b>MINISTERO DELLA DIFESA – COMANDO FORZE DI DIFESA INTERREGIONALE NORD</b>
	<b>MINISTERO DELLA DIFESA – COMANDO FORZE DI DIFESA INTERREGIONALE SUD</b>
	<b>MINISTERO DELLA DIFESA – STATO MAGGIORE – COI</b>
	<b>MINISTERO DELLA DIFESA – STATO MAGGIORE DIFESA – COMANDO C4</b>
	<b>MINISTERO DELLA GIUSTIZIA- DIPARTIMENTO DELL'AMMINISTRAZIONE PENITENZIARIA CORPO DELLA POLIZIA PENITENZIARIA- SALA OPERATIVA</b>
	<b>MINISTERO DELLE INFRASTRUTTURE E TRASPORTI - COMANDO GENERALE CAPITANERIE DI PORTO – SALA OPERATIVA</b>
	<b>MINISTERO DELLE INFRASTRUTTURE E TRASPORTI – DIPARTIMENTO PER LE INFRASTRUTTURE GLI AFFARI GENERALI ED IL PERSONALE – DIREZIONE GENERALE DEL PERSONALE E DEGLI AFFARI GENERALI – DIVISIONE 5 – UFFICIO TECNICO E LOGISTICA</b>
	<b>MINISTERO DELLE INFRASTRUTTURE E TRASPORTI – DIREZIONE GENERALE DIGHE INFRASTRUTTURE IDRICHE ED ELETTRICHE</b>
	<b>MINISTERO DELLE POLITICHE AGRICOLE E FORESTALI – CORPO FORESTALE DELLO STATO - SALA OPERATIVA METEOMONT</b>
	<b>MINISTERO DELLE POLITICHE AGRICOLE E FORESTALI – CORPO FORESTALE DELLO STATO - DIVISIONE 3 – SERVIZIO METEOMONT</b>
	<b>ISPRA</b>

**AVVISO N.° 16104**  
**Prot. N° RIA/ 48318 del 19.09.2016**

<b>SERVIZI PUBBLICI</b>	<b>2Iretegas S.p.A.</b>
	<b>CIMA Research Foundation International Centre On Environmental Monitoring</b>
	<b>ENEL</b>
	<b>TERNA S.p.A. - RETE ELETTRICA NAZIONALE</b>
	<b>ENAV S.p.A.</b>
	<b>ENAV S.p.A. - Direzione Servizi Navigazione – Funzione Meteorologica</b>
	<b>ENAV S.p.A. - Settore Gestione Operativa</b>
	<b>ENAV S.p.A. - UPM ROMA</b>
	<b>ENAV S.p.A. - UPM MILANO</b>
	<b>ENAC – UFFICIO SALA CRISI E GESTIONE EVENTI</b>
	<b>AISCAT – ASSOCIAZIONE ITALIANA CONCESSIONARIE AUTOSTRAD E TRAFORI</b>
	<b>AUTOSTRAD E PER L'ITALIA</b>
	<b>ANAS</b>
	<b>TELECOM – SECURITY CRISIS MANAGEMENT – PROTEZIONE CIVILE</b>
	<b>VODAFONE OMNITEL B.V. – SECURITY</b>
	<b>WIND</b>
<b>TRENITALIA – GRUPPO FERROVIE DELLO STATO</b>	
<b>POSTE ITALIANE – PRESIDIO PROTEZIONE E DIFESA CIVILE</b>	

**VARI**

<b>X</b>	<b>STRADA DEI PARCHI S.p.A. Autostrade A/24 e A/25</b>
	<b>AIPO - AGENZIA INTERREGIONALE PER IL PO</b>
	<b>CENTRO GEOGRAFICO PREALPINO</b>

**AVVISO N.° 16104**  
**Prot. N° RIA/ 48318 del 19.09.2016**

**OGGETTO: AVVISO DI CONDIZIONI METEOROLOGICHE AVVERSE**  
**SEGUITO: AVVISO N.° 16102 Prot. N° RIA/ 47858 del 17.09.2016**

RIFE././ **DIRETTIVA PRESIDENTE DEL CONSIGLIO DEI MINISTRI 27-2-2004. "INDIRIZZI OPERATIVI PER LA GESTIONE ORGANIZZATIVA E FUNZIONALE DEL SISTEMA DI ALLERTAMENTO NAZIONALE E REGIONALE PER IL RISCHIO IDROGEOLOGICO E IDRAULICO AI FINI DI PROTEZIONE CIVILE".**

1. UN'AMPIA AREA DEPRESSIONARIA CONTINUA AD INTERESSARE LE REGIONI MERIDIONALI ITALIANE E QUELLE DEL MEDIO VERSANTE ADRIATICO, PROIETTANDO IMPULSI TEMPORALESCHI CHE POTRANNO CONCENTRARSÌ IN PARTICOLARE, ANCORA SINO ALLA MATTINA DI DOMANI, SU ABRUZZO, MOLISE E PUGLIA.
2. PER QUANTO ESPOSTO NEL BOLLETTINO DI VIGILANZA METEOROLOGICA NAZIONALE DI OGGI, LUNEDÌ 19 SETTEMBRE 2016; SULLA BASE DELLA CONCERTAZIONE SINOTTICA ODIERNA NELL'AMBITO DEL GRUPPO TECNICO CON IL SERVIZIO METEOROLOGICO DELL'AERONAUTICA MILITARE E I SETTORI METEO DEI CENTRI FUNZIONALI DELLE REGIONI PIEMONTE ED EMILIA-ROMAGNA; TENUTO CONTO DELL'AVVISO METEO EMESSO DAL CNMCA; SULLA BASE DEI MODELLI E DELLE INFORMAZIONI DISPONIBILI, ALLE ORE 17:45 DI OGGI, LUNEDÌ 19 SETTEMBRE 2016, SI EMETTE IL SEGUENTE:

**AVVISO DI CONDIZIONI METEOROLOGICHE AVVERSE**

**"DALLA SERATA DI OGGI, LUNEDÌ 19 SETTEMBRE 2016, E PER LE SUCCESSIVE 6-12 ORE, SI PREVEDE IL PERSISTERE DI PRECIPITAZIONI, A PREVALENTE CARATTERE DI ROVESCIO O TEMPORALE, SU ABRUZZO, MOLISE E PUGLIA, SPECIE SUI VERSANTI COSTIERI.**

**I FENOMENI TEMPORALESCHI SARANNO ACCOMPAGNATI DA ROVESCII DI FORTE INTENSITA', FREQUENTE ATTIVITA' ELETTRICA, LOCALI GRANDINATE E FORTI RAFFICHE DI VENTO."**

3. PER LE REGIONI INTERESSATE SI CONFERMANO LE RACCOMANDAZIONI CONTENUTE NELLA DIRETTIVA A RIFERIMENTO.
4. QUESTO DIPARTIMENTO SEGUIRA' L'EVOLVERSI DELLA SITUAZIONE TRAMITE I SUCCESSIVI BOLLETTINI DI VIGILANZA EMESSI SUL SITO INTERNET <http://www.protezionecivile.gov.it/>, AI QUALI SI PREGA DI PORRE ATTENZIONE.
5. AI DIRETTI DESTINATARI DEL PRESENTE MESSAGGIO SI COMUNICA CHE IN CASO DI INVIO A MEZZO FAX/FAX SERVER, LA RICEVUTA DI TRASMISSIONE RAPPRESENTERA', PER QUESTO DIPARTIMENTO, LA CERTIFICAZIONE DELL'AVVENUTA NOTIFICA.

ROMA, 19 settembre 2016

IL DIRETTORE DELL'UFFICIO  
**Roberto Oreficini Rosi**  
FIRMA AUTOGRAFA OMESSA AI SENSI DELL'ART. 3.C.2  
D.LGS 12/02/1993 N.3

**AVVISO N.° 16105**  
**Prot. N° RIA/ 48589 del 20.09.2016**



## **PRESIDENZA DEL CONSIGLIO DEI MINISTRI**

### **DIPARTIMENTO DELLA PROTEZIONE CIVILE**

**DA: DIPARTIMENTO PROTEZIONE CIVILE – VIA ULPIANO, 11 00193 ROMA**

**AI RESPONSABILI PROTEZIONE CIVILE CENTRI FUNZIONALI E SERV. METEO REGIONI:**  
**LOMBARDIA, CAMPANIA, BASILICATA, CALABRIA E SICILIA.**

**ALLE PREFETTURA – UFFICI TERRITORIALI DI GOVERNO DI:**  
**BASILICATA, CALABRIA E SICILIA.**

**PER CONOSCENZA ALLE PREFETTURE – UFFICI TERRITORIALI DI GOVERNO DI:**  
**LOMBARDIA E CAMPANIA.**

<b>AMMINISTRAZIONI STATALI</b>	<b>COMANDO GENERALE DELL'ARMA DEI CARABINIERI – II REPARTO SM UFFICIO OPERAZIONI</b>
	<b>COMANDO TRUPPE ALPINE METEOMONT</b>
	<b>MINISTERO DELL'INTERNO – DIPARTIMENTO DEI VIGILI DEL FUOCO SOCCORSO PUBBLICO E DIFESA CIVILE – DIREZIONE CENTRALE PER LA DIFESA CIVILE E LE POLITICHE DI PROTEZIONE CIVILE – CENTRO OPERATIVO NAZIONALE</b>
	<b>MINISTERO DELL'INTERNO – DIPARTIMENTO DELLA PUBBLICA SICUREZZA – DIREZIONE CENTRALE POLIZIA STRADALE E FERROVIARIA – SERVIZIO POLIZIA STRADALE</b>
	<b>MINISTERO DELLA DIFESA – AERONAUTICA MILITARE – STATO MAGGIORE DELL'AERONAUTICA – USAM</b>
	<b>MINISTERO DELLA DIFESA – AERONAUTICA MILITARE – CNMCA - SALA OPERATIVA</b>
	<b>MINISTERO DELLA DIFESA – COMANDO FORZE DI DIFESA INTERREGIONALE NORD</b>
	<b>MINISTERO DELLA DIFESA – COMANDO FORZE DI DIFESA INTERREGIONALE SUD</b>
	<b>MINISTERO DELLA DIFESA – STATO MAGGIORE – COI</b>
	<b>MINISTERO DELLA DIFESA – STATO MAGGIORE DIFESA – COMANDO C4</b>
	<b>MINISTERO DELLA GIUSTIZIA- DIPARTIMENTO DELL'AMMINISTRAZIONE PENITENZIARIA CORPO DELLA POLIZIA PENITENZIARIA- SALA OPERATIVA</b>
	<b>MINISTERO DELLE INFRASTRUTTURE E TRASPORTI - COMANDO GENERALE CAPITANERIE DI PORTO – SALA OPERATIVA</b>
	<b>MINISTERO DELLE INFRASTRUTTURE E TRASPORTI – DIPARTIMENTO PER LE INFRASTRUTTURE GLI AFFARI GENERALI ED IL PERSONALE – DIREZIONE GENERALE DEL PERSONALE E DEGLI AFFARI GENERALI – DIVISIONE 5 – UFFICIO TECNICO E LOGISTICA</b>
	<b>MINISTERO DELLE INFRASTRUTTURE E TRASPORTI – DIREZIONE GENERALE DIGHE INFRASTRUTTURE IDRICHE ED ELETTRICHE</b>
	<b>MINISTERO DELLE POLITICHE AGRICOLE E FORESTALI – CORPO FORESTALE DELLO STATO - SALA OPERATIVA METEOMONT</b>
	<b>MINISTERO DELLE POLITICHE AGRICOLE E FORESTALI – CORPO FORESTALE DELLO STATO - DIVISIONE 3 – SERVIZIO METEOMONT</b>
	<b>ISPRA</b>

**AVVISO N.° 16105**  
**Prot. N° RIA/ 48589 del 20.09.2016**

<b>SERVIZI PUBBLICI</b>	<b>2Iretegas S.p.A.</b>
	<b>CIMA Research Foundation International Centre On Environmental Monitoring</b>
	<b>ENEL</b>
	<b>TERNA S.p.A. - RETE ELETTRICA NAZIONALE</b>
	<b>ENAV S.p.A.</b>
	<b>ENAV S.p.A. - Direzione Servizi Navigazione – Funzione Meteorologica</b>
	<b>ENAV S.p.A. - Settore Gestione Operativa</b>
	<b>ENAV S.p.A. - UPM ROMA</b>
	<b>ENAV S.p.A. - UPM MILANO</b>
	<b>ENAC – UFFICIO SALA CRISI E GESTIONE EVENTI</b>
	<b>AISCAT – ASSOCIAZIONE ITALIANA CONCESSIONARIE AUTOSTRAD E TRAFORI</b>
	<b>AUTOSTRAD PER L'ITALIA</b>
	<b>ANAS</b>
	<b>TELECOM – SECURITY CRISIS MANAGEMENT – PROTEZIONE CIVILE</b>
	<b>VODAFONE OMNITEL B.V. – SECURITY</b>
	<b>WIND</b>
<b>TRENITALIA – GRUPPO FERROVIE DELLO STATO</b>	
<b>POSTE ITALIANE – PRESIDIO PROTEZIONE E DIFESA CIVILE</b>	

**VARI**

	<b>STRADA DEI PARCHI S.p.A. Autostrade A/24 e A/25</b>
<b>X</b>	<b>AIPO - AGENZIA INTERREGIONALE PER IL PO</b>
<b>X</b>	<b>CENTRO GEOGRAFICO PREALPINO</b>



**AVVISO N.° 16105**  
**Prot. N° RIA/ 48589 del 20.09.2016**

**OGGETTO: AVVISO DI CONDIZIONI METEOROLOGICHE AVVERSE**

RIFE././ **DIRETTIVA PRESIDENTE DEL CONSIGLIO DEI MINISTRI 27-2-2004. "INDIRIZZI OPERATIVI PER LA GESTIONE ORGANIZZATIVA E FUNZIONALE DEL SISTEMA DI ALLERTAMENTO NAZIONALE E REGIONALE PER IL RISCHIO IDROGEOLOGICO E IDRAULICO AI FINI DI PROTEZIONE CIVILE".**

1. DALLA SERATA ODIERNA È ATTESO L'ARRIVO DI UNA VELOCE ONDA TRANSIENTE, CHE ANDRÀ A RINVIGORIRE L'AREA DEPRESSIONARIA DA DIVERSI GIORNI PRESENTE SULL'ITALIA. LA FASE DI MALTEMPO SARA' PIU' ATTIVA SU LOMBARDIA E REGIONI TIRRENICHE MERIDIONALI.
2. PER QUANTO ESPOSTO NEL BOLLETTINO DI VIGILANZA METEOROLOGICA NAZIONALE DI OGGI, MARTEDI 20 SETTEMBRE 2016; SULLA BASE DELLA CONCERTAZIONE SINOTTICA ODIERNA NELL'AMBITO DEL GRUPPO TECNICO CON IL SERVIZIO METEOROLOGICO DELL'AERONAUTICA MILITARE E I SETTORI METEO DEI CENTRI FUNZIONALI DELLE REGIONI PIEMONTE ED EMILIA-ROMAGNA; PRESO ATTO DEGLI AVVISI METEOROLOGICI EMESSI DALLE REGIONI LOMBARDIA E CAMPANIA; SULLA BASE DEI MODELLI E DELLE INFORMAZIONI DISPONIBILI, ALLE ORE 15:00 DI OGGI, MARTEDI 20 SETTEMBRE 2016, SI EMETTE IL SEGUENTE:

**AVVISO DI CONDIZIONI METEOROLOGICHE AVVERSE**

**"DALLA SERATA DI OGGI, MARTEDI 20 SETTEMBRE 2016, E PER LE SUCCESSIVE 24-30 ORE, SI PREVEDONO PRECIPITAZIONI DA SPARSE A DIFFUSE, ANCHE A CARATTERE DI ROVESCIO O TEMPORALE, SULLA LOMBARDIA.**

**DAL PRIMO MATTINO DI DOMANI, MERCOLEDI 21 SETTEMBRE 2016, E PER LE SUCCESSIVE 24-36 ORE, SI PREVEDONO PRECIPITAZIONI SPARSE, ANCHE A CARATTERE DI ROVESCIO O TEMPORALE, SU CAMPANIA, BASILICATA, CALABRIA E SICILIA, SPECIE SUI SETTORI TIRRENICI.**

**I FENOMENI TEMPORALESCHI SARANNO ACCOMPAGNATI DA ROVESCII DI FORTE INTENSITA', FREQUENTE ATTIVITA' ELETTRICA, LOCALI GRANDINATE E FORTI RAFFICHE DI VENTO."**

3. PER LE REGIONI INTERESSATE SI CONFERMANO LE RACCOMANDAZIONI CONTENUTE NELLA DIRETTIVA A RIFERIMENTO.
4. QUESTO DIPARTIMENTO SEGUIRA' L'EVOLVERSI DELLA SITUAZIONE TRAMITE I SUCCESSIVI BOLLETTINI DI VIGILANZA EMESSI SUL SITO INTERNET <http://www.protezionecivile.gov.it/>, AI QUALI SI PREGA DI PORRE ATTENZIONE.
5. AI DIRETTI DESTINATARI DEL PRESENTE MESSAGGIO SI COMUNICA CHE IN CASO DI INVIO A MEZZO FAX/FAX SERVER, LA RICEVUTA DI TRASMISSIONE RAPPRESENTERA', PER QUESTO DIPARTIMENTO, LA CERTIFICAZIONE DELL'AVVENUTA NOTIFICA.

ROMA, 20 settembre 2016

IL DIRETTORE DELL'UFFICIO

**Roberto Oreficini Rosi**

FIRMA AUTOGRAFA OMESSA AI SENSI DELL'ART. 3.C.2  
D.LGS 12/02/1993 N.3

**AVVISO N.° 16106**  
**Prot. N° RIA/ 49620 del 24.09.2016**



## **PRESIDENZA DEL CONSIGLIO DEI MINISTRI**

### **DIPARTIMENTO DELLA PROTEZIONE CIVILE**

**DA: DIPARTIMENTO PROTEZIONE CIVILE – VIA ULPIANO, 11 00193 ROMA**

**AI RESPONSABILI PROTEZIONE CIVILE CENTRI FUNZIONALI E SERV. METEO REGIONI:**  
**SARDEGNA, CALABRIA E SICILIA.**

**ALLE PREFETTURA – UFFICI TERRITORIALI DI GOVERNO DI:**  
**CALABRIA E SICILIA.**

**PER CONOSCENZA ALLE PREFETTURE – UFFICI TERRITORIALI DI GOVERNO DI:**  
**SARDEGNA.**

<b>AMMINISTRAZIONI STATALI</b>	<b>COMANDO GENERALE DELL'ARMA DEI CARABINIERI – II REPARTO SM UFFICIO OPERAZIONI</b>
	<b>COMANDO TRUPPE ALPINE METEOMONT</b>
	<b>MINISTERO DELL'INTERNO – DIPARTIMENTO DEI VIGILI DEL FUOCO SOCCORSO PUBBLICO E DIFESA CIVILE – DIREZIONE CENTRALE PER LA DIFESA CIVILE E LE POLITICHE DI PROTEZIONE CIVILE – CENTRO OPERATIVO NAZIONALE</b>
	<b>MINISTERO DELL'INTERNO – DIPARTIMENTO DELLA PUBBLICA SICUREZZA – DIREZIONE CENTRALE POLIZIA STRADALE E FERROVIARIA – SERVIZIO POLIZIA STRADALE</b>
	<b>MINISTERO DELLA DIFESA – AERONAUTICA MILITARE – STATO MAGGIORE DELL'AERONAUTICA – USAM</b>
	<b>MINISTERO DELLA DIFESA – AERONAUTICA MILITARE – CNMCA - SALA OPERATIVA</b>
	<b>MINISTERO DELLA DIFESA – COMANDO FORZE DI DIFESA INTERREGIONALE NORD</b>
	<b>MINISTERO DELLA DIFESA – COMANDO FORZE DI DIFESA INTERREGIONALE SUD</b>
	<b>MINISTERO DELLA DIFESA – STATO MAGGIORE – COI</b>
	<b>MINISTERO DELLA DIFESA – STATO MAGGIORE DIFESA – COMANDO C4</b>
	<b>MINISTERO DELLA GIUSTIZIA- DIPARTIMENTO DELL'AMMINISTRAZIONE PENITENZIARIA CORPO DELLA POLIZIA PENITENZIARIA- SALA OPERATIVA</b>
	<b>MINISTERO DELLE INFRASTRUTTURE E TRASPORTI - COMANDO GENERALE CAPITANERIE DI PORTO – SALA OPERATIVA</b>
	<b>MINISTERO DELLE INFRASTRUTTURE E TRASPORTI – DIPARTIMENTO PER LE INFRASTRUTTURE GLI AFFARI GENERALI ED IL PERSONALE – DIREZIONE GENERALE DEL PERSONALE E DEGLI AFFARI GENERALI – DIVISIONE 5 – UFFICIO TECNICO E LOGISTICA</b>
	<b>MINISTERO DELLE INFRASTRUTTURE E TRASPORTI – DIREZIONE GENERALE DIGHE INFRASTRUTTURE IDRICHE ED ELETTRICHE</b>
	<b>MINISTERO DELLE POLITICHE AGRICOLE E FORESTALI – CORPO FORESTALE DELLO STATO - SALA OPERATIVA METEOMONT</b>
	<b>MINISTERO DELLE POLITICHE AGRICOLE E FORESTALI – CORPO FORESTALE DELLO STATO - DIVISIONE 3 – SERVIZIO METEOMONT</b>
	<b>ISPRA</b>

**AVVISO N.° 16106**  
**Prot. N° RIA/ 49620 del 24.09.2016**

<b>SERVIZI PUBBLICI</b>	<b>2Iretegas S.p.A.</b>
	<b>CIMA Research Foundation International Centre On Environmental Monitoring</b>
	<b>ENEL</b>
	<b>TERNA S.p.A. - RETE ELETTRICA NAZIONALE</b>
	<b>ENAV S.p.A.</b>
	<b>ENAV S.p.A. - Direzione Servizi Navigazione – Funzione Meteorologica</b>
	<b>ENAV S.p.A. - Settore Gestione Operativa</b>
	<b>ENAV S.p.A. - UPM ROMA</b>
	<b>ENAV S.p.A. - UPM MILANO</b>
	<b>ENAC – UFFICIO SALA CRISI E GESTIONE EVENTI</b>
	<b>AISCAT – ASSOCIAZIONE ITALIANA CONCESSIONARIE AUTOSTRAD E TRAFORI</b>
	<b>AUTOSTRAD E PER L'ITALIA</b>
	<b>ANAS</b>
	<b>TELECOM – SECURITY CRISIS MANAGEMENT – PROTEZIONE CIVILE</b>
	<b>VODAFONE OMNITEL B.V. – SECURITY</b>
	<b>WIND</b>
<b>TRENITALIA – GRUPPO FERROVIE DELLO STATO</b>	
<b>POSTE ITALIANE – PRESIDIO PROTEZIONE E DIFESA CIVILE</b>	

**VARI**

	<b>STRADA DEI PARCHI S.p.A. Autostrade A/24 e A/25</b>
	<b>AIPO - AGENZIA INTERREGIONALE PER IL PO</b>
	<b>CENTRO GEOGRAFICO PREALPINO</b>

**AVVISO N.° 16106**  
**Prot. N° RIA/ 49620 del 24.09.2016**

**OGGETTO: AVVISO DI CONDIZIONI METEOROLOGICHE AVVERSE**

RIFE././ **DIRETTIVA PRESIDENTE DEL CONSIGLIO DEI MINISTRI 27-2-2004. "INDIRIZZI OPERATIVI PER LA GESTIONE ORGANIZZATIVA E FUNZIONALE DEL SISTEMA DI ALLERTAMENTO NAZIONALE E REGIONALE PER IL RISCHIO IDROGEOLOGICO E IDRAULICO AI FINI DI PROTEZIONE CIVILE".**

1. L'ARRIVO DI UNA DEPRESSIONE MEDITERRANEA DETERMINERA' UN PEGGIORAMENTO DELLE CONDIZIONI METEOROLOGICHE SULLE DUE ISOLE MAGGIORI E SULLA CALABRIA MERIDIONALE, CON PRECIPITAZIONI TEMPORALESCHES LOCALMENTE INTENSE.
2. PER QUANTO ESPOSTO NEL BOLLETTINO DI VIGILANZA METEOROLOGICA NAZIONALE DI OGGI, SABATO 24 SETTEMBRE 2016; SULLA BASE DELLA CONCERTAZIONE SINOTTICA ODIERNA NELL'AMBITO DEL GRUPPO TECNICO CON IL SERVIZIO METEOROLOGICO DELL'AERONAUTICA MILITARE E I SETTORI METEO DEI CENTRI FUNZIONALI DELLE REGIONI PIEMONTE ED EMILIA-ROMAGNA; PRESO ATTO DELL'AVVISO METEO EMESSE DALLA REGIONE SARDEGNA; SULLA BASE DEI MODELLI E DELLE INFORMAZIONI DISPONIBILI, ALLE ORE 13:30 DI OGGI, SABATO 24 SETTEMBRE 2016, SI EMETTE IL SEGUENTE:

**AVVISO DI CONDIZIONI METEOROLOGICHE AVVERSE**

**"DAL POMERIGGIO DI OGGI, SABATO 24 SETTEMBRE 2016, E PER LE SUCCESSIVE 24-30 ORE, SI PREVEDONO PRECIPITAZIONI, A PREVALENTE CARATTERE DI ROVESCIO O TEMPORALE, SULLA SARDEGNA.**

**DALLE PRIME ORE DI DOMANI, DOMENICA 25 SETTEMBRE 2016, E PER LE SUCCESSIVE 24-36 ORE, SI PREVEDONO PRECIPITAZIONI, A PREVALENTE CARATTERE DI ROVESCIO O TEMPORALE, SU SICILIA E CALABRIA MERIDIONALE.**

**I FENOMENI TEMPORALESCHI SARANNO ACCOMPAGNATI DA ROVESCII DI FORTE INTENSITA', FREQUENTE ATTIVITA' ELETTRICA, LOCALI GRANDINATE E FORTI RAFFICHE DI VENTO."**

3. PER LE REGIONI INTERESSATE SI CONFERMANO LE RACCOMANDAZIONI CONTENUTE NELLA DIRETTIVA A RIFERIMENTO.
4. QUESTO DIPARTIMENTO SEGUIRA' L'EVOLVERSI DELLA SITUAZIONE TRAMITE I SUCCESSIVI BOLLETTINI DI VIGILANZA EMESSI SUL SITO INTERNET <http://www.protezionecivile.gov.it/>, AI QUALI SI PREGA DI PORRE ATTENZIONE.
5. AI DIRETTI DESTINATARI DEL PRESENTE MESSAGGIO SI COMUNICA CHE IN CASO DI INVIO A MEZZO FAX/FAX SERVER, LA RICEVUTA DI TRASMISSIONE RAPPRESENTERA', PER QUESTO DIPARTIMENTO, LA CERTIFICAZIONE DELL'AVVENUTA NOTIFICA.

ROMA, 24 settembre 2016

IL DIRETTORE DELL'UFFICIO

**Roberto Oreficini Rosi**

FIRMA AUTOGRAFA OMESSA AI SENSI DELL'ART. 3.C.2  
D.LGS 12/02/1993 N.3

**AVVISO N.° 16107**  
**Prot. N° RIA/0050073 del 27.09.2016**



**PRESIDENZA DEL CONSIGLIO DEI MINISTRI**  
**DIPARTIMENTO DELLA PROTEZIONE CIVILE**

**DA: DIPARTIMENTO PROTEZIONE CIVILE – VIA ULPIANO, 11 00193 ROMA**

**AI RESPONSABILI PROTEZIONE CIVILE CENTRI FUNZIONALI E SERV. METEO REGIONI:**  
**CALABRIA E SICILIA.**

**ALLE PREFETTURA – UFFICI TERRITORIALI DI GOVERNO DI:**  
**CALABRIA E SICILIA.**

**PER CONOSCENZA ALLE PREFETTURE – UFFICI TERRITORIALI DI GOVERNO DI:**

<b>AMMINISTRAZIONI STATALI</b>	<b>COMANDO GENERALE DELL'ARMA DEI CARABINIERI – II REPARTO SM UFFICIO OPERAZIONI</b>
	<b>COMANDO TRUPPE ALPINE METEOMONT</b>
	<b>MINISTERO DELL'INTERNO – DIPARTIMENTO DEI VIGILI DEL FUOCO SOCCORSO PUBBLICO E DIFESA CIVILE – DIREZIONE CENTRALE PER LA DIFESA CIVILE E LE POLITICHE DI PROTEZIONE CIVILE – CENTRO OPERATIVO NAZIONALE</b>
	<b>MINISTERO DELL'INTERNO – DIPARTIMENTO DELLA PUBBLICA SICUREZZA – DIREZIONE CENTRALE POLIZIA STRADALE E FERROVIARIA – SERVIZIO POLIZIA STRADALE</b>
	<b>MINISTERO DELLA DIFESA – AERONAUTICA MILITARE – STATO MAGGIORE DELL'AERONAUTICA – USAM</b>
	<b>MINISTERO DELLA DIFESA – AERONAUTICA MILITARE – CNMCA - SALA OPERATIVA</b>
	<b>MINISTERO DELLA DIFESA – COMANDO FORZE DI DIFESA INTERREGIONALE NORD</b>
	<b>MINISTERO DELLA DIFESA – COMANDO FORZE DI DIFESA INTERREGIONALE SUD</b>
	<b>MINISTERO DELLA DIFESA – STATO MAGGIORE – COI</b>
	<b>MINISTERO DELLA DIFESA – STATO MAGGIORE DIFESA – COMANDO C4</b>
	<b>MINISTERO DELLA GIUSTIZIA- DIPARTIMENTO DELL'AMMINISTRAZIONE PENITENZIARIA CORPO DELLA POLIZIA PENITENZIARIA- SALA OPERATIVA</b>
	<b>MINISTERO DELLE INFRASTRUTTURE E TRASPORTI - COMANDO GENERALE CAPITANERIE DI PORTO – SALA OPERATIVA</b>
	<b>MINISTERO DELLE INFRASTRUTTURE E TRASPORTI – DIPARTIMENTO PER LE INFRASTRUTTURE GLI AFFARI GENERALI ED IL PERSONALE – DIREZIONE GENERALE DEL PERSONALE E DEGLI AFFARI GENERALI – DIVISIONE 5 – UFFICIO TECNICO E LOGISTICA</b>
	<b>MINISTERO DELLE INFRASTRUTTURE E TRASPORTI – DIREZIONE GENERALE DIGHE INFRASTRUTTURE IDRICHE ED ELETTRICHE</b>
	<b>MINISTERO DELLE POLITICHE AGRICOLE E FORESTALI – CORPO FORESTALE DELLO STATO - SALA OPERATIVA METEOMONT</b>
	<b>MINISTERO DELLE POLITICHE AGRICOLE E FORESTALI – CORPO FORESTALE DELLO STATO - DIVISIONE 3 – SERVIZIO METEOMONT</b>
	<b>ISPRA</b>

**AVVISO N.° 16107**  
**Prot. N° RIA/0050073 del 27.09.2016**

<b>SERVIZI PUBBLICI</b>	<b>2Iretegas S.p.A.</b>
	<b>CIMA Research Foundation International Centre On Environmental Monitoring</b>
	<b>ENEL</b>
	<b>TERNA S.p.A. - RETE ELETTRICA NAZIONALE</b>
	<b>ENAV S.p.A.</b>
	<b>ENAV S.p.A. - Direzione Servizi Navigazione – Funzione Meteorologica</b>
	<b>ENAV S.p.A. - Settore Gestione Operativa</b>
	<b>ENAV S.p.A. - UPM ROMA</b>
	<b>ENAV S.p.A. - UPM MILANO</b>
	<b>ENAC – UFFICIO SALA CRISI E GESTIONE EVENTI</b>
	<b>AISCAT – ASSOCIAZIONE ITALIANA CONCESSIONARIE AUTOSTRADE E TRAFORI</b>
	<b>AUTOSTRADE PER L'ITALIA</b>
	<b>ANAS</b>
	<b>TELECOM – SECURITY CRISIS MANAGEMENT – PROTEZIONE CIVILE</b>
	<b>VODAFONE OMNITEL B.V. – SECURITY</b>
	<b>WIND</b>
<b>TRENITALIA – GRUPPO FERROVIE DELLO STATO</b>	
<b>POSTE ITALIANE – PRESIDIO PROTEZIONE E DIFESA CIVILE</b>	

**VARI**

	<b>STRADA DEI PARCHI S.p.A. Autostrade A/24 e A/25</b>
	<b>AIPO - AGENZIA INTERREGIONALE PER IL PO</b>
	<b>CENTRO GEOGRAFICO PREALPINO</b>

**AVVISO N.° 16107**  
**Prot. N° RIA/0050073 del 27.09.2016**

**OGGETTO: AVVISO DI CONDIZIONI METEOROLOGICHE AVVERSE**

RIFE././ **DIRETTIVA PRESIDENTE DEL CONSIGLIO DEI MINISTRI 27-2-2004. "INDIRIZZI OPERATIVI PER LA GESTIONE ORGANIZZATIVA E FUNZIONALE DEL SISTEMA DI ALLERTAMENTO NAZIONALE E REGIONALE PER IL RISCHIO IDROGEOLOGICO E IDRAULICO AI FINI DI PROTEZIONE CIVILE".**

1. UN'AREA DI INSTABILITÀ, NELLE PROSSIME ORE, TENDERÀ A FORMARSI A RIDOSSO DEI MARI PIU' MERIDIONALI ITALIANI, DANDO A LUOGO A NUOVI FENOMENI TEMPORALESCHI SU CALABRIA CENTRO-MERIDIONALE E SICILIA CON MAGGIOR RIGUARDO ALLE AREE IONICHE.
2. PER QUANTO ESPOSTO NEL BOLLETTINO DI VIGILANZA METEOROLOGICA NAZIONALE DI OGGI, MARTEDI 27 SETTEMBRE 2016; SULLA BASE DELLA CONCERTAZIONE SINOTTICA ODIERNA NELL'AMBITO DEL GRUPPO TECNICO CON IL SERVIZIO METEOROLOGICO DELL'AERONAUTICA MILITARE E I SETTORI METEO DEI CENTRI FUNZIONALI DELLE REGIONI PIEMONTE ED EMILIA-ROMAGNA; TENUTO CONTO DELL'AVVISO METEO EMESSO DAL CNMCA; SULLA BASE DEI MODELLI E DELLE INFORMAZIONI DISPONIBILI, ALLE ORE 15:00 DI OGGI, MARTEDI 27 SETTEMBRE 2016, SI EMETTE IL SEGUENTE:

**AVVISO DI CONDIZIONI METEOROLOGICHE AVVERSE**

**"DALLE PRIME ORE DI DOMANI, MERCOLEDÌ 28 SETTEMBRE 2016, E PER LE SUCCESSIVE 24-36 ORE, SI PREVEDONO PRECIPITAZIONI, A PREVALENTE CARATTERE DI ROVESCIO O TEMPORALE, SU SICILIA E CALABRIA CENTRO-MERIDIONALE, IN PARTICOLARE SULLE AREE IONICHE.**

**I FENOMENI TEMPORALESCHI SARANNO ACCOMPAGNATI DA ROVESCI DI FORTE INTENSITÀ, FREQUENTE ATTIVITÀ ELETTRICA, LOCALI GRANDINATE E FORTI RAFFICHE DI VENTO."**

3. PER LE REGIONI INTERESSATE SI CONFERMANO LE RACCOMANDAZIONI CONTENUTE NELLA DIRETTIVA A RIFERIMENTO.
4. QUESTO DIPARTIMENTO SEGUIRÀ L'EVOLVERSI DELLA SITUAZIONE TRAMITE I SUCCESSIVI BOLLETTINI DI VIGILANZA EMESSI SUL SITO INTERNET <http://www.protezionecivile.gov.it/>, AI QUALI SI PREGA DI PORRE ATTENZIONE.
5. AI DIRETTI DESTINATARI DEL PRESENTE MESSAGGIO SI COMUNICA CHE IN CASO DI INVIO A MEZZO FAX/FAX SERVER, LA RICEVUTA DI TRASMISSIONE RAPPRESENTERÀ, PER QUESTO DIPARTIMENTO, LA CERTIFICAZIONE DELL'AVVENUTA NOTIFICA.

ROMA, 27 settembre 2016

IL DIRETTORE DELL'UFFICIO

**Roberto Oreficini Rosi**

FIRMA AUTOGRAFA OMESSA AI SENSI DELL'ART. 3.C.2  
D.LGS 12/02/1993 N.3

**AVVISO N.° 16108**  
**Prot. N° RIA/0051049 del 30.09.2016**



## **PRESIDENZA DEL CONSIGLIO DEI MINISTRI**

### **DIPARTIMENTO DELLA PROTEZIONE CIVILE**

**DA: DIPARTIMENTO PROTEZIONE CIVILE – VIA ULPIANO, 11 00193 ROMA**

**AI RESPONSABILI PROTEZIONE CIVILE CENTRI FUNZIONALI E SERV. METEO REGIONI:**  
 LIGURIA, TOSCANA, EMILIA-ROMAGNA, UMBRIA, LAZIO, ABRUZZO, SARDEGNA.

**ALLE PREFETTURA – UFFICI TERRITORIALI DI GOVERNO DI:**  
 UMBRIA, LAZIO, ABRUZZO

**PER CONOSCENZA ALLE PREFETTURE – UFFICI TERRITORIALI DI GOVERNO DI:**  
 LIGURIA, TOSCANA, EMILIA-ROMAGNA, SARDEGNA

<b>AMMINISTRAZIONI STATALI</b>	<b>COMANDO GENERALE DELL'ARMA DEI CARABINIERI – II REPARTO SM UFFICIO OPERAZIONI</b>
	<b>COMANDO TRUPPE ALPINE METEOMONT</b>
	<b>MINISTERO DELL'INTERNO – DIPARTIMENTO DEI VIGILI DEL FUOCO SOCCORSO PUBBLICO E DIFESA CIVILE – DIREZIONE CENTRALE PER LA DIFESA CIVILE E LE POLITICHE DI PROTEZIONE CIVILE – CENTRO OPERATIVO NAZIONALE</b>
	<b>MINISTERO DELL'INTERNO – DIPARTIMENTO DELLA PUBBLICA SICUREZZA – DIREZIONE CENTRALE POLIZIA STRADALE E FERROVIARIA – SERVIZIO POLIZIA STRADALE</b>
	<b>MINISTERO DELLA DIFESA – AERONAUTICA MILITARE – STATO MAGGIORE DELL'AERONAUTICA – USAM</b>
	<b>MINISTERO DELLA DIFESA – AERONAUTICA MILITARE – CNMCA - SALA OPERATIVA</b>
	<b>MINISTERO DELLA DIFESA – COMANDO FORZE DI DIFESA INTERREGIONALE NORD</b>
	<b>MINISTERO DELLA DIFESA – COMANDO FORZE DI DIFESA INTERREGIONALE SUD</b>
	<b>MINISTERO DELLA DIFESA – STATO MAGGIORE – COI</b>
	<b>MINISTERO DELLA DIFESA – STATO MAGGIORE DIFESA – COMANDO C4</b>
	<b>MINISTERO DELLA GIUSTIZIA- DIPARTIMENTO DELL'AMMINISTRAZIONE PENITENZIARIA CORPO DELLA POLIZIA PENITENZIARIA- SALA OPERATIVA</b>
	<b>MINISTERO DELLE INFRASTRUTTURE E TRASPORTI - COMANDO GENERALE CAPITANERIE DI PORTO – SALA OPERATIVA</b>
	<b>MINISTERO DELLE INFRASTRUTTURE E TRASPORTI – DIPARTIMENTO PER LE INFRASTRUTTURE GLI AFFARI GENERALI ED IL PERSONALE – DIREZIONE GENERALE DEL PERSONALE E DEGLI AFFARI GENERALI – DIVISIONE 5 – UFFICIO TECNICO E LOGISTICA</b>
	<b>MINISTERO DELLE INFRASTRUTTURE E TRASPORTI – DIREZIONE GENERALE DIGHE INFRASTRUTTURE IDRICHE ED ELETTRICHE</b>
	<b>MINISTERO DELLE POLITICHE AGRICOLE E FORESTALI – CORPO FORESTALE DELLO STATO - SALA OPERATIVA METEOMONT</b>
	<b>MINISTERO DELLE POLITICHE AGRICOLE E FORESTALI – CORPO FORESTALE DELLO STATO - DIVISIONE 3 – SERVIZIO METEOMONT</b>
	<b>ISPRA</b>



**AVVISO N.° 16108**  
**Prot. N° RIA/0051049 del 30.09.2016**

<b>SERVIZI PUBBLICI</b>	<b>2Iretegas S.p.A.</b>
	<b>CIMA Research Foundation International Centre On Environmental Monitoring</b>
	<b>ENEL</b>
	<b>TERNA S.p.A. - RETE ELETTRICA NAZIONALE</b>
	<b>ENAV S.p.A.</b>
	<b>ENAV S.p.A. - Direzione Servizi Navigazione – Funzione Meteorologica</b>
	<b>ENAV S.p.A. - Settore Gestione Operativa</b>
	<b>ENAV S.p.A. - UPM ROMA</b>
	<b>ENAV S.p.A. - UPM MILANO</b>
	<b>ENAC – UFFICIO SALA CRISI E GESTIONE EVENTI</b>
	<b>AISCAT – ASSOCIAZIONE ITALIANA CONCESSIONARIE AUTOSTRAD E TRAFORI</b>
	<b>AUTOSTRAD E PER L'ITALIA</b>
	<b>ANAS</b>
	<b>TELECOM – SECURITY CRISIS MANAGEMENT – PROTEZIONE CIVILE</b>
	<b>VODAFONE OMNITEL B.V. – SECURITY</b>
	<b>WIND</b>
<b>TRENITALIA – GRUPPO FERROVIE DELLO STATO</b>	
<b>POSTE ITALIANE – PRESIDIO PROTEZIONE E DIFESA CIVILE</b>	

**VARI**

<b>X</b>	<b>STRADA DEI PARCHI S.p.A. Autostrade A/24 e A/25</b>
<b>X</b>	<b>AIPO - AGENZIA INTERREGIONALE PER IL PO</b>
	<b>CENTRO GEOGRAFICO PREALPINO</b>

**AVVISO N.° 16108**  
**Prot. N° RIA/0051049 del 30.09.2016**

**OGGETTO: AVVISO DI CONDIZIONI METEOROLOGICHE AVVERSE**

RIFE././ **DIRETTIVA PRESIDENTE DEL CONSIGLIO DEI MINISTRI 27-2-2004. "INDIRIZZI OPERATIVI PER LA GESTIONE ORGANIZZATIVA E FUNZIONALE DEL SISTEMA DI ALLERTAMENTO NAZIONALE E REGIONALE PER IL RISCHIO IDROGEOLOGICO E IDRAULICO AI FINI DI PROTEZIONE CIVILE".**

1. INTENSI FLUSSI SUD-OCCIDENTALI, UMIDI ED INSTABILI, DALLE PRIME ORE DI DOMANI, RAGGIUNGERANNO LA SARDEGNA, PER POI ESTENDERSI VERSO LE REGIONI CENTRALI TIRRENICHE, LA LIGURIA E LE AREE APPENNINICHE SETTENTRIONALI.
2. PER QUANTO ESPOSTO NEL BOLLETTINO DI VIGILANZA METEOROLOGICA NAZIONALE DI OGGI, VENERDI 30 SETTEMBRE 2016; SULLA BASE DELLA CONCERTAZIONE SINOTTICA ODIERNA NELL'AMBITO DEL GRUPPO TECNICO CON IL SERVIZIO METEOROLOGICO DELL'AERONAUTICA MILITARE E I SETTORI METEO DEI CENTRI FUNZIONALI DELLE REGIONI PIEMONTE ED EMILIA-ROMAGNA; PRESO ATTO DEGLI AVVISI METEO EMESSI DALLE REGIONI LIGURIA E SARDEGNA; PRESO ATTO DEL BOLLETTINO DI ATTENZIONE METEOROLOGICA EMESSO DALLA REGIONE EMILIA-ROMAGNA; PRESO ATTO DEL BOLLETTINO DI VIGILANZA METEO EMESSO DALLA REGIONE TOSCANA; SULLA BASE DEI MODELLI E DELLE INFORMAZIONI DISPONIBILI, ALLE ORE 15:00 DI OGGI, VENERDI 30 SETTEMBRE 2016, SI EMETTE IL SEGUENTE:

**AVVISO DI CONDIZIONI METEOROLOGICHE AVVERSE**

**"DALLE PRIME ORE DI DOMANI, SABATO 01 OTTOBRE 2016, E PER LE SUCCESSIVE 18-24 ORE, SI PREVEDONO PRECIPITAZIONI, A PREVALENTE CARATTERE DI ROVESCIO O TEMPORALE, SULLA SARDEGNA.**

**DALLA MATTINATA DI DOMANI, SABATO 01 OTTOBRE 2016, E PER LE SUCCESSIVE 24-30 ORE, SI PREVEDONO PRECIPITAZIONI, A PREVALENTE CARATTERE DI ROVESCIO O TEMPORALE, SU LIGURIA, TOSCANA, EMILIA-ROMAGNA, UMBRIA, LAZIO E ABRUZZO.**

**I FENOMENI TEMPORALESCHI SARANNO ACCOMPAGNATI DA ROVESCII DI FORTE INTENSITÀ, FREQUENTE ATTIVITÀ ELETTRICA, LOCALI GRANDINATE E FORTI RAFFICHE DI VENTO."**

3. PER LE REGIONI INTERESSATE SI CONFERMANO LE RACCOMANDAZIONI CONTENUTE NELLA DIRETTIVA A RIFERIMENTO.
4. QUESTO DIPARTIMENTO SEGUIRÀ L'EVOLVERSI DELLA SITUAZIONE TRAMITE I SUCCESSIVI BOLLETTINI DI VIGILANZA EMESSI SUL SITO INTERNET <http://www.protezionecivile.gov.it/>, AI QUALI SI PREGA DI PORRE ATTENZIONE.
5. AI DIRETTI DESTINATARI DEL PRESENTE MESSAGGIO SI COMUNICA CHE IN CASO DI INVIO A MEZZO FAX/FAX SERVER, LA RICEVUTA DI TRASMISSIONE RAPPRESENTERÀ, PER QUESTO DIPARTIMENTO, LA CERTIFICAZIONE DELL'AVVENUTA NOTIFICA.

ROMA, 30 settembre 2016

IL DIRETTORE DELL'UFFICIO

**Roberto Oreficini Rosi**

FIRMA AUTOGRAFA OMESSA AI SENSI DELL'ART. 3.C.2  
D.LGS 12/02/1993 N.3

**AVVISO N.° 16109**  
**Prot. N° RIA/51199 del 01.10.2016**



## **PRESIDENZA DEL CONSIGLIO DEI MINISTRI**

### **DIPARTIMENTO DELLA PROTEZIONE CIVILE**

**DA: DIPARTIMENTO PROTEZIONE CIVILE – VIA ULPIANO, 11 00193 ROMA**

**AI RESPONSABILI PROTEZIONE CIVILE CENTRI FUNZIONALI E SERV. METEO REGIONI:**  
**SICILIA, CALABRIA, BASILICATA, CAMPANIA, MOLISE E PUGLIA.**

**ALLE PREFETTURA – UFFICI TERRITORIALI DI GOVERNO DI:**  
**SICILIA, CALABRIA, BASILICATA, MOLISE E PUGLIA.**

**PER CONOSCENZA ALLE PREFETTURE – UFFICI TERRITORIALI DI GOVERNO DI:**  
**CAMPANIA**

<b>AMMINISTRAZIONI STATALI</b>	<b>COMANDO GENERALE DELL'ARMA DEI CARABINIERI – II REPARTO SM UFFICIO OPERAZIONI</b>
	<b>COMANDO TRUPPE ALPINE METEOMONT</b>
	<b>MINISTERO DELL'INTERNO – DIPARTIMENTO DEI VIGILI DEL FUOCO SOCCORSO PUBBLICO E DIFESA CIVILE – DIREZIONE CENTRALE PER LA DIFESA CIVILE E LE POLITICHE DI PROTEZIONE CIVILE – CENTRO OPERATIVO NAZIONALE</b>
	<b>MINISTERO DELL'INTERNO – DIPARTIMENTO DELLA PUBBLICA SICUREZZA – DIREZIONE CENTRALE POLIZIA STRADALE E FERROVIARIA – SERVIZIO POLIZIA STRADALE</b>
	<b>MINISTERO DELLA DIFESA – AERONAUTICA MILITARE – STATO MAGGIORE DELL'AERONAUTICA – USAM</b>
	<b>MINISTERO DELLA DIFESA – AERONAUTICA MILITARE – CNMCA – SALA OPERATIVA</b>
	<b>MINISTERO DELLA DIFESA – COMANDO FORZE DI DIFESA INTERREGIONALE NORD</b>
	<b>MINISTERO DELLA DIFESA – COMANDO FORZE DI DIFESA INTERREGIONALE SUD</b>
	<b>MINISTERO DELLA DIFESA – STATO MAGGIORE – COI</b>
	<b>MINISTERO DELLA DIFESA – STATO MAGGIORE DIFESA – COMANDO C4</b>
	<b>MINISTERO DELLA GIUSTIZIA- DIPARTIMENTO DELL'AMMINISTRAZIONE PENITENZIARIA CORPO DELLA POLIZIA PENITENZIARIA- SALA OPERATIVA</b>
	<b>MINISTERO DELLE INFRASTRUTTURE E TRASPORTI - COMANDO GENERALE CAPITANERIE DI PORTO – SALA OPERATIVA</b>
	<b>MINISTERO DELLE INFRASTRUTTURE E TRASPORTI – DIPARTIMENTO PER LE INFRASTRUTTURE GLI AFFARI GENERALI ED IL PERSONALE – DIREZIONE GENERALE DEL PERSONALE E DEGLI AFFARI GENERALI – DIVISIONE 5 – UFFICIO TECNICO E LOGISTICA</b>
	<b>MINISTERO DELLE INFRASTRUTTURE E TRASPORTI – DIREZIONE GENERALE DIGHE INFRASTRUTTURE IDRICHE ED ELETTRICHE</b>
	<b>MINISTERO DELLE POLITICHE AGRICOLE E FORESTALI – CORPO FORESTALE DELLO STATO - SALA OPERATIVA METEOMONT</b>
	<b>MINISTERO DELLE POLITICHE AGRICOLE E FORESTALI – CORPO FORESTALE DELLO STATO - DIVISIONE 3 – SERVIZIO METEOMONT</b>
	<b>ISPRA</b>

**AVVISO N.° 16109**  
**Prot. N° RIA/51199 del 01.10.2016**

<b>SERVIZI PUBBLICI</b>	<b>2Iretegas S.p.A.</b>
	<b>CIMA Research Foundation International Centre On Environmental Monitoring</b>
	<b>ENEL</b>
	<b>TERNA S.p.A. - RETE ELETTRICA NAZIONALE</b>
	<b>ENAV S.p.A.</b>
	<b>ENAV S.p.A. - Direzione Servizi Navigazione – Funzione Meteorologica</b>
	<b>ENAV S.p.A. - Settore Gestione Operativa</b>
	<b>ENAV S.p.A. - UPM ROMA</b>
	<b>ENAV S.p.A. - UPM MILANO</b>
	<b>ENAC – UFFICIO SALA CRISI E GESTIONE EVENTI</b>
	<b>AISCAT – ASSOCIAZIONE ITALIANA CONCESSIONARIE AUTOSTRAD E TRAFORI</b>
	<b>AUTOSTRAD PER L'ITALIA</b>
	<b>ANAS</b>
	<b>TELECOM – SECURITY CRISIS MANAGEMENT – PROTEZIONE CIVILE</b>
	<b>VODAFONE OMNITEL B.V. – SECURITY</b>
	<b>WIND</b>
<b>TRENITALIA – GRUPPO FERROVIE DELLO STATO</b>	
<b>POSTE ITALIANE – PRESIDIO PROTEZIONE E DIFESA CIVILE</b>	

**VARI**

	<b>STRADA DEI PARCHI S.p.A. Autostrade A/24 e A/25</b>
	<b>AIPO - AGENZIA INTERREGIONALE PER IL PO</b>
	<b>CENTRO GEOGRAFICO PREALPINO</b>

**AVVISO N.° 16109**  
**Prot. N° RIA/51199 del 01.10.2016**

**OGGETTO: AVVISO DI CONDIZIONI METEOROLOGICHE AVVERSE**  
**ESTENSIONE: AVVISO N.° 16108 Prot. N° RIA/0051049 del 30.09.2016**

RIFE././ **DIRETTIVA PRESIDENTE DEL CONSIGLIO DEI MINISTRI 27-2-2004. "INDIRIZZI OPERATIVI PER LA GESTIONE ORGANIZZATIVA E FUNZIONALE DEL SISTEMA DI ALLERTAMENTO NAZIONALE E REGIONALE PER IL RISCHIO IDROGEOLOGICO E IDRAULICO AI FINI DI PROTEZIONE CIVILE".**

1. UNA VASTA AREA DEPRESSIONARIA RAGGIUNGERA' IN GIORNATA IL MEDITERRANEO CENTRALE E DETERMINERA' UN PEGGIORAMENTO ANCHE SULLE REGIONI MERIDIONALI DEL PAESE.
2. PER QUANTO ESPOSTO NEL BOLLETTINO DI VIGILANZA METEOROLOGICA NAZIONALE DI OGGI, SABATO 01 OTTOBRE 2016; SULLA BASE DELLA CONCERTAZIONE SINOTTICA ODIERNA NELL'AMBITO DEL GRUPPO TECNICO CON IL SERVIZIO METEOROLOGICO DELL'AERONAUTICA MILITARE E I SETTORI METEO DEI CENTRI FUNZIONALI DELLE REGIONI PIEMONTE ED EMILIA-ROMAGNA; PRESO ATTO DELL'AVVISO METEO EMESSO DALLA REGIONE CAMPANIA; TENUTO CONTO DELL'AVVISO EMESSO DAL CNMCA; SULLA BASE DEI MODELLI E DELLE INFORMAZIONI DISPONIBILI, ALLE ORE 13:00 DI OGGI, SABATO 01 OTTOBRE 2016, SI EMETTE IL SEGUENTE:

**AVVISO DI CONDIZIONI METEOROLOGICHE AVVERSE**

**"DAL TARDO POMERIGGIO DI OGGI, SABATO 01 OTTOBRE 2016, E PER LE SUCCESSIVE 24-30 ORE, SI PREVEDONO PRECIPITAZIONI, A PREVALENTE CARATTERE DI ROVESCIO O TEMPORALE, SULLA SICILIA.**

**DALLE PRIME ORE DI DOMANI, DOMENICA 02 OTTOBRE 2016, E PER LE SUCCESSIVE 24-30 ORE, SI PREVEDONO PRECIPITAZIONI, A PREVALENTE CARATTERE DI ROVESCIO O TEMPORALE, SU CAMPANIA, MOLISE, BASILICATA, CALABRIA E PUGLIA.**

**I FENOMENI TEMPORALESCHI SARANNO ACCOMPAGNATI DA ROVESCI DI FORTE INTENSITÀ, FREQUENTE ATTIVITÀ ELETTRICA, LOCALI GRANDINATE E FORTI RAFFICHE DI VENTO."**

3. PER LE REGIONI INTERESSATE SI CONFERMANO LE RACCOMANDAZIONI CONTENUTE NELLA DIRETTIVA A RIFERIMENTO.
4. QUESTO DIPARTIMENTO SEGUIRÀ L'EVOLVERSI DELLA SITUAZIONE TRAMITE I SUCCESSIVI BOLLETTINI DI VIGILANZA EMESSI SUL SITO INTERNET <http://www.protezionecivile.gov.it/>, AI QUALI SI PREGA DI PORRE ATTENZIONE.
5. AI DIRETTI DESTINATARI DEL PRESENTE MESSAGGIO SI COMUNICA CHE IN CASO DI INVIO A MEZZO FAX/FAX SERVER, LA RICEVUTA DI TRASMISSIONE RAPPRESENTERÀ, PER QUESTO DIPARTIMENTO, LA CERTIFICAZIONE DELL'AVVENUTA NOTIFICA.

ROMA, 1 ottobre 2016

IL DIRETTORE DELL'UFFICIO  
**Roberto Oreficini Rosi**  
FIRMA AUTOGRAFA OMESSA AI SENSI DELL'ART. 3.C.2  
D.LGS 12/02/1993 N.3

**AVVISO N.° 16110**  
**Prot. N° RIA/52009 del 05.10.2016**



## **PRESIDENZA DEL CONSIGLIO DEI MINISTRI**

### **DIPARTIMENTO DELLA PROTEZIONE CIVILE**

**DA: DIPARTIMENTO PROTEZIONE CIVILE – VIA ULPIANO, 11 00193 ROMA**

**AI RESPONSABILI PROTEZIONE CIVILE CENTRI FUNZIONALI E SERV. METEO REGIONI:**  
**LAZIO E UMBRIA.**

**ALLE PREFETTURA – UFFICI TERRITORIALI DI GOVERNO DI:**  
**LAZIO E UMBRIA.**

**PER CONOSCENZA ALLE PREFETTURE – UFFICI TERRITORIALI DI GOVERNO DI:**

<b>AMMINISTRAZIONI STATALI</b>	<b>COMANDO GENERALE DELL'ARMA DEI CARABINIERI – II REPARTO SM UFFICIO OPERAZIONI</b>
	<b>COMANDO TRUPPE ALPINE METEOMONT</b>
	<b>MINISTERO DELL'INTERNO – DIPARTIMENTO DEI VIGILI DEL FUOCO SOCCORSO PUBBLICO E DIFESA CIVILE – DIREZIONE CENTRALE PER LA DIFESA CIVILE E LE POLITICHE DI PROTEZIONE CIVILE – CENTRO OPERATIVO NAZIONALE</b>
	<b>MINISTERO DELL'INTERNO – DIPARTIMENTO DELLA PUBBLICA SICUREZZA – DIREZIONE CENTRALE POLIZIA STRADALE E FERROVIARIA – SERVIZIO POLIZIA STRADALE</b>
	<b>MINISTERO DELLA DIFESA – AERONAUTICA MILITARE – STATO MAGGIORE DELL'AERONAUTICA – USAM</b>
	<b>MINISTERO DELLA DIFESA – AERONAUTICA MILITARE – CNMCA - SALA OPERATIVA</b>
	<b>MINISTERO DELLA DIFESA – COMANDO FORZE DI DIFESA INTERREGIONALE NORD</b>
	<b>MINISTERO DELLA DIFESA – COMANDO FORZE DI DIFESA INTERREGIONALE SUD</b>
	<b>MINISTERO DELLA DIFESA – STATO MAGGIORE – COI</b>
	<b>MINISTERO DELLA DIFESA – STATO MAGGIORE DIFESA – COMANDO C4</b>
	<b>MINISTERO DELLA GIUSTIZIA- DIPARTIMENTO DELL'AMMINISTRAZIONE PENITENZIARIA CORPO DELLA POLIZIA PENITENZIARIA- SALA OPERATIVA</b>
	<b>MINISTERO DELLE INFRASTRUTTURE E TRASPORTI - COMANDO GENERALE CAPITANERIE DI PORTO – SALA OPERATIVA</b>
	<b>MINISTERO DELLE INFRASTRUTTURE E TRASPORTI – DIPARTIMENTO PER LE INFRASTRUTTURE GLI AFFARI GENERALI ED IL PERSONALE – DIREZIONE GENERALE DEL PERSONALE E DEGLI AFFARI GENERALI – DIVISIONE 5 – UFFICIO TECNICO E LOGISTICA</b>
	<b>MINISTERO DELLE INFRASTRUTTURE E TRASPORTI – DIREZIONE GENERALE DIGHE INFRASTRUTTURE IDRICHE ED ELETTRICHE</b>
	<b>MINISTERO DELLE POLITICHE AGRICOLE E FORESTALI – CORPO FORESTALE DELLO STATO - SALA OPERATIVA METEOMONT</b>
	<b>MINISTERO DELLE POLITICHE AGRICOLE E FORESTALI – CORPO FORESTALE DELLO STATO - DIVISIONE 3 – SERVIZIO METEOMONT</b>
	<b>ISPRA</b>

**AVVISO N.° 16110**  
**Prot. N° RIA/52009 del 05.10.2016**

<b>SERVIZI PUBBLICI</b>	<b>2Iretegas S.p.A.</b>
	<b>CIMA Research Foundation International Centre On Environmental Monitoring</b>
	<b>ENEL</b>
	<b>TERNA S.p.A. - RETE ELETTRICA NAZIONALE</b>
	<b>ENAV S.p.A.</b>
	<b>ENAV S.p.A. - Direzione Servizi Navigazione – Funzione Meteorologica</b>
	<b>ENAV S.p.A. - Settore Gestione Operativa</b>
	<b>ENAV S.p.A. - UPM ROMA</b>
	<b>ENAV S.p.A. - UPM MILANO</b>
	<b>ENAC – UFFICIO SALA CRISI E GESTIONE EVENTI</b>
	<b>AISCAT – ASSOCIAZIONE ITALIANA CONCESSIONARIE AUTOSTRADE E TRAFORI</b>
	<b>AUTOSTRADE PER L'ITALIA</b>
	<b>ANAS</b>
	<b>TELECOM – SECURITY CRISIS MANAGEMENT – PROTEZIONE CIVILE</b>
	<b>VODAFONE OMNITEL B.V. – SECURITY</b>
	<b>WIND</b>
<b>TRENITALIA – GRUPPO FERROVIE DELLO STATO</b>	
<b>POSTE ITALIANE – PRESIDIO PROTEZIONE E DIFESA CIVILE</b>	

**VARI**

<b>X</b>	<b>STRADA DEI PARCHI S.p.A. Autostrade A/24 e A/25</b>
	<b>AIPO - AGENZIA INTERREGIONALE PER IL PO</b>
	<b>CENTRO GEOGRAFICO PREALPINO</b>

**AVVISO N.° 16110**  
**Prot. N° RIA/52009 del 05.10.2016**

**OGGETTO: AVVISO DI CONDIZIONI METEOROLOGICHE AVVERSE**

RIFE././ **DIRETTIVA PRESIDENTE DEL CONSIGLIO DEI MINISTRI 27-2-2004. "INDIRIZZI OPERATIVI PER LA GESTIONE ORGANIZZATIVA E FUNZIONALE DEL SISTEMA DI ALLERTAMENTO NAZIONALE E REGIONALE PER IL RISCHIO IDROGEOLOGICO E IDRAULICO AI FINI DI PROTEZIONE CIVILE".**

1. UN IMPULSO PERTURBATO ATLANTICO, IN INGRESSO SUL MEDITERRANEO CENTRALE, DETERMINERÀ DAL POMERIGGIO DI DOMANI, UNA FASE DI MALTEMPO SULLE REGIONI CENTRALI ITALIANE, IN ESTENSIONE SUCCESSIVAMENTE AL MERIDIONE.
2. PER QUANTO ESPOSTO NEL BOLLETTINO DI VIGILANZA METEOROLOGICA NAZIONALE DI OGGI, MERCOLEDÌ 05 OTTOBRE 2016; SULLA BASE DELLA CONCERTAZIONE SINOTTICA ODIERNA NELL'AMBITO DEL GRUPPO TECNICO CON IL SERVIZIO METEOROLOGICO DELL'AERONAUTICA MILITARE E I SETTORI METEO DEI CENTRI FUNZIONALI DELLE REGIONI PIEMONTE ED EMILIA-ROMAGNA; TENUTO CONTO DELL'AVVISO METEO EMESSO DAL CNMCA; SULLA BASE DEI MODELLI E DELLE INFORMAZIONI DISPONIBILI, ALLE ORE 14:30 DI OGGI, MERCOLEDÌ 05 OTTOBRE 2016, SI EMETTE IL SEGUENTE:

**AVVISO DI CONDIZIONI METEOROLOGICHE AVVERSE**

**"DAL POMERIGGIO/SERA DI DOMANI, GIOVEDÌ 06 OTTOBRE 2016, E PER LE SUCCESSIVE 18-24 ORE, SI PREVEDONO PRECIPITAZIONI, A PREVALENTE CARATTERE DI ROVESCIO O TEMPORALE, SU LAZIO ED UMBRIA.**

**I FENOMENI TEMPORALESCHI SARANNO ACCOMPAGNATI DA ROVESCII DI FORTE INTENSITÀ, FREQUENTE ATTIVITÀ ELETTRICA, LOCALI GRANDINATE E FORTI RAFFICHE DI VENTO."**

3. PER LE REGIONI INTERESSATE SI CONFERMANO LE RACCOMANDAZIONI CONTENUTE NELLA DIRETTIVA A RIFERIMENTO.
4. QUESTO DIPARTIMENTO SEGUIRÀ L'EVOLVERSI DELLA SITUAZIONE TRAMITE I SUCCESSIVI BOLLETTINI DI VIGILANZA EMESSI SUL SITO INTERNET <http://www.protezionecivile.gov.it/>, AI QUALI SI PREGA DI PORRE ATTENZIONE.
5. AI DIRETTI DESTINATARI DEL PRESENTE MESSAGGIO SI COMUNICA CHE IN CASO DI INVIO A MEZZO FAX/FAX SERVER, LA RICEVUTA DI TRASMISSIONE RAPPRESENTERÀ, PER QUESTO DIPARTIMENTO, LA CERTIFICAZIONE DELL'AVVENUTA NOTIFICA.

ROMA, 5 ottobre 2016

IL DIRETTORE DELL'UFFICIO  
**Roberto Oreficini Rosi**  
FIRMA AUTOGRAFA OMESSA AI SENSI DELL'ART. 3.C.2  
D.LGS 12/02/1993 N.3



**AVVISO N.° 16111**  
**Prot. N° RIA/52265 del 06.10.2016**



## **PRESIDENZA DEL CONSIGLIO DEI MINISTRI**

### **DIPARTIMENTO DELLA PROTEZIONE CIVILE**

**DA: DIPARTIMENTO PROTEZIONE CIVILE – VIA ULPIANO, 11 00193 ROMA**

**AI RESPONSABILI PROTEZIONE CIVILE CENTRI FUNZIONALI E SERV. METEO REGIONI:**  
**SARDAGNA, TOSCANA, ABRUZZO, MOLISE, CAMPANIA, PUGLIA, BASILICATA, CALABRIA E SICILIA.**

**ALLE PREFETTURA – UFFICI TERRITORIALI DI GOVERNO DI:**  
**ABRUZZO, MOLISE, PUGLIA, BASILICATA, CALABRIA E SICILIA.**

**PER CONOSCENZA ALLE PREFETTURE – UFFICI TERRITORIALI DI GOVERNO DI:**  
**SARDAGNA, TOSCANA, CAMPANIA.**

<b>AMMINISTRAZIONI STATALI</b>	<b>COMANDO GENERALE DELL'ARMA DEI CARABINIERI – II REPARTO SM UFFICIO OPERAZIONI</b>
	<b>COMANDO TRUPPE ALPINE METEOMONT</b>
	<b>MINISTERO DELL'INTERNO – DIPARTIMENTO DEI VIGILI DEL FUOCO SOCCORSO PUBBLICO E DIFESA CIVILE – DIREZIONE CENTRALE PER LA DIFESA CIVILE E LE POLITICHE DI PROTEZIONE CIVILE – CENTRO OPERATIVO NAZIONALE</b>
	<b>MINISTERO DELL'INTERNO – DIPARTIMENTO DELLA PUBBLICA SICUREZZA – DIREZIONE CENTRALE POLIZIA STRADALE E FERROVIARIA – SERVIZIO POLIZIA STRADALE</b>
	<b>MINISTERO DELLA DIFESA – AERONAUTICA MILITARE – STATO MAGGIORE DELL'AERONAUTICA – USAM</b>
	<b>MINISTERO DELLA DIFESA – AERONAUTICA MILITARE – CNMCA - SALA OPERATIVA</b>
	<b>MINISTERO DELLA DIFESA – COMANDO FORZE DI DIFESA INTERREGIONALE NORD</b>
	<b>MINISTERO DELLA DIFESA – COMANDO FORZE DI DIFESA INTERREGIONALE SUD</b>
	<b>MINISTERO DELLA DIFESA – STATO MAGGIORE – COI</b>
	<b>MINISTERO DELLA DIFESA – STATO MAGGIORE DIFESA – COMANDO C4</b>
	<b>MINISTERO DELLA GIUSTIZIA- DIPARTIMENTO DELL'AMMINISTRAZIONE PENITENZIARIA CORPO DELLA POLIZIA PENITENZIARIA- SALA OPERATIVA</b>
	<b>MINISTERO DELLE INFRASTRUTTURE E TRASPORTI - COMANDO GENERALE CAPITANERIE DI PORTO – SALA OPERATIVA</b>
	<b>MINISTERO DELLE INFRASTRUTTURE E TRASPORTI – DIPARTIMENTO PER LE INFRASTRUTTURE GLI AFFARI GENERALI ED IL PERSONALE – DIREZIONE GENERALE DEL PERSONALE E DEGLI AFFARI GENERALI – DIVISIONE 5 – UFFICIO TECNICO E LOGISTICA</b>
	<b>MINISTERO DELLE INFRASTRUTTURE E TRASPORTI – DIREZIONE GENERALE DIGHE INFRASTRUTTURE IDRICHE ED ELETTRICHE</b>
	<b>MINISTERO DELLE POLITICHE AGRICOLE E FORESTALI – CORPO FORESTALE DELLO STATO - SALA OPERATIVA METEOMONT</b>
	<b>MINISTERO DELLE POLITICHE AGRICOLE E FORESTALI – CORPO FORESTALE DELLO STATO - DIVISIONE 3 – SERVIZIO METEOMONT</b>
	<b>ISPRA</b>

**AVVISO N.° 16111**  
**Prot. N° RIA/52265 del 06.10.2016**

<b>SERVIZI PUBBLICI</b>	<b>2Iretegas S.p.A.</b>
	<b>CIMA Research Foundation International Centre On Environmental Monitoring</b>
	<b>ENEL</b>
	<b>TERNA S.p.A. - RETE ELETTRICA NAZIONALE</b>
	<b>ENAV S.p.A.</b>
	<b>ENAV S.p.A. - Direzione Servizi Navigazione – Funzione Meteorologica</b>
	<b>ENAV S.p.A. - Settore Gestione Operativa</b>
	<b>ENAV S.p.A. - UPM ROMA</b>
	<b>ENAV S.p.A. - UPM MILANO</b>
	<b>ENAC – UFFICIO SALA CRISI E GESTIONE EVENTI</b>
	<b>AISCAT – ASSOCIAZIONE ITALIANA CONCESSIONARIE AUTOSTRAD E TRAFORI</b>
	<b>AUTOSTRAD E PER L'ITALIA</b>
	<b>ANAS</b>
	<b>TELECOM – SECURITY CRISIS MANAGEMENT – PROTEZIONE CIVILE</b>
	<b>VODAFONE OMNITEL B.V. – SECURITY</b>
	<b>WIND</b>
<b>TRENITALIA – GRUPPO FERROVIE DELLO STATO</b>	
<b>POSTE ITALIANE – PRESIDIO PROTEZIONE E DIFESA CIVILE</b>	

**VARI**

<b>X</b>	<b>STRADA DEI PARCHI S.p.A. Autostrade A/24 e A/25</b>
	<b>AIPO - AGENZIA INTERREGIONALE PER IL PO</b>
	<b>CENTRO GEOGRAFICO PREALPINO</b>

**AVVISO N.° 16111**  
**Prot. N° RIA/52265 del 06.10.2016**

**OGGETTO: AVVISO DI CONDIZIONI METEOROLOGICHE AVVERSE**

**ESTENSIONE: Prot. N° RIA/52009 del 05.10.2016**

RIFE./ **DIRETTIVA PRESIDENTE DEL CONSIGLIO DEI MINISTRI 27-2-2004. "INDIRIZZI OPERATIVI PER LA GESTIONE ORGANIZZATIVA E FUNZIONALE DEL SISTEMA DI ALLERTAMENTO NAZIONALE E REGIONALE PER IL RISCHIO IDROGEOLOGICO E IDRAULICO AI FINI DI PROTEZIONE CIVILE".**

1. UN'IMPULSO PERTURBATO ATLANTICO SARA' RESONSABILE, DALLA SERATA ODIERNA, DI UNA FASE DI MALTEMPO SU GRAN PARTE DELLE REGIONI CENTRALI ITALIANE E, SUCCESSIVAMENTE, ANCHE SUL MERIDIONE. I FENOMENI RISULTERANNO PIU' FREQUENTI SULLE AREE TIRRENICHE.
2. PER QUANTO ESPOSTO NEL BOLLETTINO DI VIGILANZA METEOROLOGICA NAZIONALE DI OGGI, GIOVEDI 06 OTTOBRE 2016; SULLA BASE DELLA CONCERTAZIONE SINOTTICA ODIERNA NELL'AMBITO DEL GRUPPO TECNICO CON IL SERVIZIO METEOROLOGICO DELL'AERONAUTICA MILITARE E I SETTORI METEO DEI CENTRI FUNZIONALI DELLE REGIONI PIEMONTE ED EMILIA-ROMAGNA; PRESO ATTO DEGLI AVVISI METEO EMESSI DALLE REGIONI SARDEGNA E CAMPANIA; PRESO ATTO DEL BOLLETTINO DI VIGILANZA EMESSO DALLA REGIONE TOSCANA TENUTO CONTO DELL'AVVISO METEO EMESSO DAL CNMCA; SULLA BASE DEI MODELLI E DELLE INFORMAZIONI DISPONIBILI, ALLE ORE 14:30 DI OGGI, GIOVEDI 06 OTTOBRE 2016, SI EMETTE IL SEGUENTE:

**AVVISO DI CONDIZIONI METEOROLOGICHE AVVERSE**

**"DAL POMERIGGIO DI OGGI, GIOVEDI 06 OTTOBRE 2016, E PER LE SUCCESSIVE 18-24 ORE, SI PREVEDONO PRECIPITAZIONI, A PREVALENTE CARATTERE DI ROVESCIO O TEMPORALE, SU TOSCANA MERIDIONALE E SARDEGNA;**

**DALLA TARDA SERATA DI OGGI, GIOVEDI 06 OTTOBRE 2016, E PER LE SUCCESSIVE 24-30 ORE, SI PREVEDONO PRECIPITAZIONI, A PREVALENTE CARATTERE DI ROVESCIO O TEMPORALE, SU CAMPANIA, ABRUZZO, MOLISE E PUGLIA IN ESTENSIONE DAL PRIMO MATTINO DI DOMANI, VENERDI 07 OTTOBRE 2016, A BASILICATA, CALABRIA E SICILIA, SPECIE SUI SETTORI TIRRENICI.**

**I FENOMENI TEMPORALESCHI SARANNO ACCOMPAGNATI DA ROVESCI DI FORTE INTENSITÀ, FREQUENTE ATTIVITÀ ELETTRICA, LOCALI GRANDINATE E FORTI RAFFICHE DI VENTO."**

3. PER LE REGIONI INTERESSATE SI CONFERMANO LE RACCOMANDAZIONI CONTENUTE NELLA DIRETTIVA A RIFERIMENTO.
4. QUESTO DIPARTIMENTO SEGUIRÀ L'EVOLVERSI DELLA SITUAZIONE TRAMITE I SUCCESSIVI BOLLETTINI DI VIGILANZA EMESSI SUL SITO INTERNET <http://www.protezionecivile.gov.it/>, AI QUALI SI PREGA DI PORRE ATTENZIONE.
5. AI DIRETTI DESTINATARI DEL PRESENTE MESSAGGIO SI COMUNICA CHE IN CASO DI INVIO A MEZZO FAX/FAX SERVER, LA RICEVUTA DI TRASMISSIONE RAPPRESENTERÀ, PER QUESTO DIPARTIMENTO, LA CERTIFICAZIONE DELL'AVVENUTA NOTIFICA.

ROMA, 6 ottobre 2016

IL DIRETTORE DELL'UFFICIO

**Roberto Oreficini Rosi**

FIRMA AUTOGRAFA OMESSA AI SENSI DELL'ART. 3.C.2  
D.LGS 12/02/1993 N.3

**AVVISO N.° 16112**  
**Prot. N° RIA/0052619 del 07.10.2016**



## **PRESIDENZA DEL CONSIGLIO DEI MINISTRI**

### **DIPARTIMENTO DELLA PROTEZIONE CIVILE**

**DA: DIPARTIMENTO PROTEZIONE CIVILE – VIA ULPIANO, 11 00193 ROMA**

**AI RESPONSABILI PROTEZIONE CIVILE CENTRI FUNZIONALI E SERV. METEO REGIONI:**  
**LAZIO.**

**ALLE PREFETTURA – UFFICI TERRITORIALI DI GOVERNO DI:**  
**LAZIO.**

**PER CONOSCENZA ALLE PREFETTURE – UFFICI TERRITORIALI DI GOVERNO DI:**

<b>AMMINISTRAZIONI STATALI</b>	<b>COMANDO GENERALE DELL'ARMA DEI CARABINIERI – II REPARTO SM UFFICIO OPERAZIONI</b>
	<b>COMANDO TRUPPE ALPINE METEOMONT</b>
	<b>MINISTERO DELL'INTERNO – DIPARTIMENTO DEI VIGILI DEL FUOCO SOCCORSO PUBBLICO E DIFESA CIVILE – DIREZIONE CENTRALE PER LA DIFESA CIVILE E LE POLITICHE DI PROTEZIONE CIVILE – CENTRO OPERATIVO NAZIONALE</b>
	<b>MINISTERO DELL'INTERNO – DIPARTIMENTO DELLA PUBBLICA SICUREZZA – DIREZIONE CENTRALE POLIZIA STRADALE E FERROVIARIA – SERVIZIO POLIZIA STRADALE</b>
	<b>MINISTERO DELLA DIFESA – AERONAUTICA MILITARE – STATO MAGGIORE DELL'AERONAUTICA – USAM</b>
	<b>MINISTERO DELLA DIFESA – AERONAUTICA MILITARE – CNMCA - SALA OPERATIVA</b>
	<b>MINISTERO DELLA DIFESA – COMANDO FORZE DI DIFESA INTERREGIONALE NORD</b>
	<b>MINISTERO DELLA DIFESA – COMANDO FORZE DI DIFESA INTERREGIONALE SUD</b>
	<b>MINISTERO DELLA DIFESA – STATO MAGGIORE – COI</b>
	<b>MINISTERO DELLA DIFESA – STATO MAGGIORE DIFESA – COMANDO C4</b>
	<b>MINISTERO DELLA GIUSTIZIA- DIPARTIMENTO DELL'AMMINISTRAZIONE PENITENZIARIA CORPO DELLA POLIZIA PENITENZIARIA- SALA OPERATIVA</b>
	<b>MINISTERO DELLE INFRASTRUTTURE E TRASPORTI - COMANDO GENERALE CAPITANERIE D PORTO – SALA OPERATIVA</b>
	<b>MINISTERO DELLE INFRASTRUTTURE E TRASPORTI – DIPARTIMENTO PER LE INFRASTRUTTURE GLI AFFARI GENERALI ED IL PERSONALE – DIREZIONE GENERALE DEL PERSONALE E DEGLI AFFARI GENERALI – DIVISIONE 5 – UFFICIO TECNICO E LOGISTICA</b>
	<b>MINISTERO DELLE INFRASTRUTTURE E TRASPORTI – DIREZIONE GENERALE DIGHE INFRASTRUTTURE IDRICHE ED ELETTRICHE</b>
	<b>MINISTERO DELLE POLITICHE AGRICOLE E FORESTALI – CORPO FORESTALE DELLO STATO - SALA OPERATIVA METEOMONT</b>
	<b>MINISTERO DELLE POLITICHE AGRICOLE E FORESTALI – CORPO FORESTALE DELLO STATO - DIVISIONE 3 – SERVIZIO METEOMONT</b>
	<b>ISPRA</b>

**AVVISO N.° 16112**  
**Prot. N° RIA/0052619 del 07.10.2016**

<b>SERVIZI PUBBLICI</b>	<b>2Iretegas S.p.A.</b>
	<b>CIMA Research Foundation International Centre On Environmental Monitoring</b>
	<b>ENEL</b>
	<b>TERNA S.p.A. - RETE ELETTRICA NAZIONALE</b>
	<b>ENAV S.p.A.</b>
	<b>ENAV S.p.A. - Direzione Servizi Navigazione – Funzione Meteorologica</b>
	<b>ENAV S.p.A. - Settore Gestione Operativa</b>
	<b>ENAV S.p.A. - UPM ROMA</b>
	<b>ENAV S.p.A. - UPM MILANO</b>
	<b>ENAC – UFFICIO SALA CRISI E GESTIONE EVENTI</b>
	<b>AISCAT – ASSOCIAZIONE ITALIANA CONCESSIONARIE AUTOSTRAD E TRAFORI</b>
	<b>AUTOSTRAD E PER L'ITALIA</b>
	<b>ANAS</b>
	<b>TELECOM – SECURITY CRISIS MANAGEMENT – PROTEZIONE CIVILE</b>
	<b>VODAFONE OMNITEL B.V. – SECURITY</b>
	<b>WIND</b>
<b>TRENITALIA – GRUPPO FERROVIE DELLO STATO</b>	
<b>POSTE ITALIANE – PRESIDIO PROTEZIONE E DIFESA CIVILE</b>	

**VARI**

<b>X</b>	<b>STRADA DEI PARCHI S.p.A. Autostrade A/24 e A/25</b>
	<b>AIPO - AGENZIA INTERREGIONALE PER IL PO</b>
	<b>CENTRO GEOGRAFICO PREALPINO</b>

**AVVISO N.° 16112**  
**Prot. N° RIA/0052619 del 07.10.2016**

**OGGETTO: AVVISO DI CONDIZIONI METEOROLOGICHE AVVERSE**

RIFE././ **DIRETTIVA PRESIDENTE DEL CONSIGLIO DEI MINISTRI 27-2-2004. "INDIRIZZI OPERATIVI PER LA GESTIONE ORGANIZZATIVA E FUNZIONALE DEL SISTEMA DI ALLERTAMENTO NAZIONALE E REGIONALE PER IL RISCHIO IDROGEOLOGICO E IDRAULICO AI FINI DI PROTEZIONE CIVILE".**

1. UNA VASTA CIRCOLAZIONE DEPRESSIONARIA, CENTRATA SULL'EUROPA CENTRO-ORIENTALE, CONTINUA A CONVOGLIARE VERSO L'ITALIA UN FLUSSO DI CORRENTI OCCIDENTALI, NELL'AMBITO DELLE QUALI SI COLLOCA IL TRANSITO DI SISTEMI PERTURBATI CHE SI SUCCEDONO IN SEQUENZA SULLE NOSTRE REGIONI; IN PARTICOLARE, A CAVALLO FRA LE GIORNATE DI SABATO E DOMENICA, UN SISTEMA TEMPORALESICO ORGANIZZATO ATTRAVERSERÀ LA SCENA TIRRENICA CENTRO-MERIDIONALE, APPORTANDO FENOMENI PIU' DIFFUSI INIZIALMENTE SUL LAZIO, IN SUCCESSIVO TRASFERIMENTO ALLA CAMPANIA.
2. PER QUANTO ESPOSTO NEL BOLLETTINO DI VIGILANZA METEOROLOGICA NAZIONALE DI OGGI, VENERDI 07 OTTOBRE 2016; SULLA BASE DELLA CONCERTAZIONE SINOTTICA ODIERNA NELL'AMBITO DEL GRUPPO TECNICO CON IL SERVIZIO METEOROLOGICO DELL'AERONAUTICA MILITARE E I SETTORI METEO DEI CENTRI FUNZIONALI DELLE REGIONI PIEMONTE ED EMILIA-ROMAGNA; SULLA BASE DEI MODELLI E DELLE INFORMAZIONI DISPONIBILI, ALLE ORE 16:00 DI OGGI, VENERDI 07 OTTOBRE 2016, SI EMETTE IL SEGUENTE:

**AVVISO DI CONDIZIONI METEOROLOGICHE AVVERSE**

**"DAL TARDO POMERIGGIO-SERA DI DOMANI, SABATO 08 OTTOBRE 2016, E PER LE SUCCESSIVE 9-12 ORE, SI PREVEDONO PRECIPITAZIONI, A PREVALENTE CARATTERE DI ROVESCIO O TEMPORALE, SUL LAZIO.**

**I FENOMENI TEMPORALESCHI SARANNO ACCOMPAGNATI DA ROVESCII DI FORTE INTENSITÀ, FREQUENTE ATTIVITÀ ELETTRICA, LOCALI GRANDINATE E FORTI RAFFICHE DI VENTO."**

3. PER LE REGIONI INTERESSATE SI CONFERMANO LE RACCOMANDAZIONI CONTENUTE NELLA DIRETTIVA A RIFERIMENTO.
4. QUESTO DIPARTIMENTO SEGUIRÀ L'EVOLVERSI DELLA SITUAZIONE TRAMITE I SUCCESSIVI BOLLETTINI DI VIGILANZA EMESSI SUL SITO INTERNET <http://www.protezionecivile.gov.it/>, AI QUALI SI PREGA DI PORRE ATTENZIONE.
5. AI DIRETTI DESTINATARI DEL PRESENTE MESSAGGIO SI COMUNICA CHE IN CASO DI INVIO A MEZZO FAX/FAX SERVER, LA RICEVUTA DI TRASMISSIONE RAPPRESENTERÀ, PER QUESTO DIPARTIMENTO, LA CERTIFICAZIONE DELL'AVVENUTA NOTIFICA.

ROMA, 7 ottobre 2016

IL DIRIGENTE DEL SERVIZIO  
PAOLA PAGLIARA

FIRMA AUTOGRAFA OMESSA AI SENSI DELL'ART.3,c.2,  
D.LGS. 12/02/1993, N.39

**AVVISO N.° 16113**  
**Prot. N° RIA/52730 del 08.10.2016**



## **PRESIDENZA DEL CONSIGLIO DEI MINISTRI**

### **DIPARTIMENTO DELLA PROTEZIONE CIVILE**

**DA: DIPARTIMENTO PROTEZIONE CIVILE – VIA ULPIANO, 11 00193 ROMA**

**AI RESPONSABILI PROTEZIONE CIVILE CENTRI FUNZIONALI E SERV. METEO REGIONI:**  
**EMILIA-ROMAGNA, CAMPANIA, BASILICATA, CALABRIA E SICILIA.**

**ALLE PREFETTURA – UFFICI TERRITORIALI DI GOVERNO DI:**  
**BASILICATA, CALABRIA E SICILIA.**

**PER CONOSCENZA ALLE PREFETTURE – UFFICI TERRITORIALI DI GOVERNO DI:**  
**EMILIA-ROMAGNA E CAMPANIA.**

<b>AMMINISTRAZIONI STATALI</b>	<b>COMANDO GENERALE DELL'ARMA DEI CARABINIERI – II REPARTO SM UFFICIO OPERAZIONI</b>
	<b>COMANDO TRUPPE ALPINE METEOMONT</b>
	<b>MINISTERO DELL'INTERNO – DIPARTIMENTO DEI VIGILI DEL FUOCO SOCCORSO PUBBLICO E DIFESA CIVILE – DIREZIONE CENTRALE PER LA DIFESA CIVILE E LE POLITICHE DI PROTEZIONE CIVILE – CENTRO OPERATIVO NAZIONALE</b>
	<b>MINISTERO DELL'INTERNO – DIPARTIMENTO DELLA PUBBLICA SICUREZZA – DIREZIONE CENTRALE POLIZIA STRADALE E FERROVIARIA – SERVIZIO POLIZIA STRADALE</b>
	<b>MINISTERO DELLA DIFESA – AERONAUTICA MILITARE – STATO MAGGIORE DELL'AERONAUTICA – USAM</b>
	<b>MINISTERO DELLA DIFESA – AERONAUTICA MILITARE – CNMCA – SALA OPERATIVA</b>
	<b>MINISTERO DELLA DIFESA – COMANDO FORZE DI DIFESA INTERREGIONALE NORD</b>
	<b>MINISTERO DELLA DIFESA – COMANDO FORZE DI DIFESA INTERREGIONALE SUD</b>
	<b>MINISTERO DELLA DIFESA – STATO MAGGIORE – COI</b>
	<b>MINISTERO DELLA DIFESA – STATO MAGGIORE DIFESA – COMANDO C4</b>
	<b>MINISTERO DELLA GIUSTIZIA- DIPARTIMENTO DELL'AMMINISTRAZIONE PENITENZIARIA CORPO DELLA POLIZIA PENITENZIARIA- SALA OPERATIVA</b>
	<b>MINISTERO DELLE INFRASTRUTTURE E TRASPORTI - COMANDO GENERALE CAPITANERIE D'PORTO – SALA OPERATIVA</b>
	<b>MINISTERO DELLE INFRASTRUTTURE E TRASPORTI – DIPARTIMENTO PER LE INFRASTRUTTURE GLI AFFARI GENERALI ED IL PERSONALE – DIREZIONE GENERALE DEL PERSONALE E DEGLI AFFARI GENERALI – DIVISIONE 5 – UFFICIO TECNICO E LOGISTICA</b>
	<b>MINISTERO DELLE INFRASTRUTTURE E TRASPORTI – DIREZIONE GENERALE DIGHE INFRASTRUTTURE IDRICHE ED ELETTRICHE</b>
	<b>MINISTERO DELLE POLITICHE AGRICOLE E FORESTALI – CORPO FORESTALE DELLO STATO - SALA OPERATIVA METEOMONT</b>
	<b>MINISTERO DELLE POLITICHE AGRICOLE E FORESTALI – CORPO FORESTALE DELLO STATO - DIVISIONE 3 – SERVIZIO METEOMONT</b>
	<b>ISPRA</b>

**AVVISO N.° 16113**  
**Prot. N° RIA/52730 del 08.10.2016**

<b>SERVIZI PUBBLICI</b>	<b>2Iretegas S.p.A.</b>
	<b>CIMA Research Foundation International Centre On Environmental Monitoring</b>
	<b>ENEL</b>
	<b>TERNA S.p.A. - RETE ELETTRICA NAZIONALE</b>
	<b>ENAV S.p.A.</b>
	<b>ENAV S.p.A. - Direzione Servizi Navigazione – Funzione Meteorologica</b>
	<b>ENAV S.p.A. - Settore Gestione Operativa</b>
	<b>ENAV S.p.A. - UPM ROMA</b>
	<b>ENAV S.p.A. - UPM MILANO</b>
	<b>ENAC – UFFICIO SALA CRISI E GESTIONE EVENTI</b>
	<b>AISCAT – ASSOCIAZIONE ITALIANA CONCESSIONARIE AUTOSTRADE E TRAFORI</b>
	<b>AUTOSTRADE PER L'ITALIA</b>
	<b>ANAS</b>
	<b>TELECOM – SECURITY CRISIS MANAGEMENT – PROTEZIONE CIVILE</b>
	<b>VODAFONE OMNITEL B.V. – SECURITY</b>
	<b>WIND</b>
<b>TRENITALIA – GRUPPO FERROVIE DELLO STATO</b>	
<b>POSTE ITALIANE – PRESIDIO PROTEZIONE E DIFESA CIVILE</b>	

**VARI**

	<b>STRADA DEI PARCHI S.p.A. Autostrade A/24 e A/25</b>
<b>X</b>	<b>AIPO - AGENZIA INTERREGIONALE PER IL PO</b>
	<b>CENTRO GEOGRAFICO PREALPINO</b>



**AVVISO N.° 16113**  
**Prot. N° RIA/52730 del 08.10.2016**

**OGGETTO: AVVISO DI CONDIZIONI METEOROLOGICHE AVVERSE**

RIFE././ **DIRETTIVA PRESIDENTE DEL CONSIGLIO DEI MINISTRI 27-2-2004. "INDIRIZZI OPERATIVI PER LA GESTIONE ORGANIZZATIVA E FUNZIONALE DEL SISTEMA DI ALLERTAMENTO NAZIONALE E REGIONALE PER IL RISCHIO IDROGEOLOGICO E IDRAULICO AI FINI DI PROTEZIONE CIVILE".**

1. UNA VASTA CIRCOLAZIONE DEPRESSIONARIA, CENTRATA SULL'EUROPA CENTRO-ORIENTALE, CONTINUA A CONVOGLIARE VERSO L'ITALIA UN FLUSSO DI CORRENTI OCCIDENTALI, NELL'AMBITO DELLE QUALI SI COLLOCA IL TRANSITO DI SISTEMI PERTURBATI CHE SI SUCCEDONO IN SEQUENZA SULLE NOSTRE REGIONI. TRA OGGI E DOMANI I FENOMENI RISULTERANNO PIU' DIFFUSI SU REGIONI TIRRENICHE CENTRO-MERIDIONALI E SICILIA E LOCALMENTE SULL'EMILIA-ROMAGNA, SPECIE IL SETTORE ORIENTALE.
2. PER QUANTO ESPOSTO NEL BOLLETTINO DI VIGILANZA METEOROLOGICA NAZIONALE DI OGGI, SABATO 08 OTTOBRE 2016; SULLA BASE DELLA CONCERTAZIONE SINOTTICA ODIERNA NELL'AMBITO DEL GRUPPO TECNICO CON IL SERVIZIO METEOROLOGICO DELL'AERONAUTICA MILITARE E I SETTORI METEO DEI CENTRI FUNZIONALI DELLE REGIONI PIEMONTE ED EMILIA-ROMAGNA; PRESO ATTO DEL BOLLETTINO DI ATTENZIONE EMESSO DALLA REGIONE EMILIA-ROMAGNA; PRESO ATTO DELL'AVVISO METEO EMESSO DALLA REGIONE CAMPANIA; SULLA BASE DEI MODELLI E DELLE INFORMAZIONI DISPONIBILI, ALLE ORE 15:00 DI OGGI, SABATO 08 OTTOBRE 2016, SI EMETTE IL SEGUENTE:

**AVVISO DI CONDIZIONI METEOROLOGICHE AVVERSE**

**"DAL POMERIGGIO-SERA DI OGGI, SABATO 08 OTTOBRE 2016, E PER LE SUCCESSIVE 24-36 ORE, SI PREVEDONO PRECIPITAZIONI, A PREVALENTE CARATTERE DI ROVESCIO O TEMPORALE, SULL'EMILIA-ROMAGNA, SPECIE SETTORE ORIENTALE;**

**DALLA TARDA MATTINATA DI DOMANI, DOMENICA 09 OTTOBRE 2016, E PER LE SUCCESSIVE 24-36 ORE, SI PREVEDONO PRECIPITAZIONI DA SPARSE A DIFFUSE, ANCHE A CARATTERE DI ROVESCIO O TEMPORALE, SU BASILICATA, SPECIE SUL SETTORE OCCIDENTALE, CALABRIA, SICILIA E CAMPANIA.**

**I FENOMENI TEMPORALESCHI SARANNO ACCOMPAGNATI DA ROVESCI DI FORTE INTENSITÀ, FREQUENTE ATTIVITÀ ELETTRICA, LOCALI GRANDINATE E FORTI RAFFICHE DI VENTO."**

3. PER LE REGIONI INTERESSATE SI CONFERMANO LE RACCOMANDAZIONI CONTENUTE NELLA DIRETTIVA A RIFERIMENTO.
4. QUESTO DIPARTIMENTO SEGUIRÀ L'EVOLVERSI DELLA SITUAZIONE TRAMITE I SUCCESSIVI BOLLETTINI DI VIGILANZA EMESSI SUL SITO INTERNET <http://www.protezionecivile.gov.it/>, AI QUALI SI PREGA DI PORRE ATTENZIONE.
5. AI DIRETTI DESTINATARI DEL PRESENTE MESSAGGIO SI COMUNICA CHE IN CASO DI INVIO A MEZZO FAX/FAX SERVER, LA RICEVUTA DI TRASMISSIONE RAPPRESENTERÀ, PER QUESTO DIPARTIMENTO, LA CERTIFICAZIONE DELL'AVVENUTA NOTIFICA.

ROMA, 8 ottobre 2016

IL DIRETTORE DELL'UFFICIO

**Roberto Oreficini Rosi**

FIRMA AUTOGRAFA OMESSA AI SENSI DELL'ART. 3.C.2  
D.LGS 12/02/1993 N.3

**AVVISO N.° 16114**  
**Prot. N° RIA/52976 del 10.10.2016**



## **PRESIDENZA DEL CONSIGLIO DEI MINISTRI**

### **DIPARTIMENTO DELLA PROTEZIONE CIVILE**

**DA: DIPARTIMENTO PROTEZIONE CIVILE – VIA ULPIANO, 11 00193 ROMA**

**AI RESPONSABILI PROTEZIONE CIVILE CENTRI FUNZIONALI E SERV. METEO REGIONI:**  
**BASILICATA, CALABRIA E SICILIA.**

**ALLE PREFETTURA – UFFICI TERRITORIALI DI GOVERNO DI:**  
**BASILICATA, CALABRIA E SICILIA.**

**PER CONOSCENZA ALLE PREFETTURE – UFFICI TERRITORIALI DI GOVERNO DI:**

<b>AMMINISTRAZIONI STATALI</b>	<b>COMANDO GENERALE DELL'ARMA DEI CARABINIERI – II REPARTO SM UFFICIO OPERAZIONI</b>
	<b>COMANDO TRUPPE ALPINE METEOMONT</b>
	<b>MINISTERO DELL'INTERNO – DIPARTIMENTO DEI VIGILI DEL FUOCO SOCCORSO PUBBLICO E DIFESA CIVILE – DIREZIONE CENTRALE PER LA DIFESA CIVILE E LE POLITICHE DI PROTEZIONE CIVILE – CENTRO OPERATIVO NAZIONALE</b>
	<b>MINISTERO DELL'INTERNO – DIPARTIMENTO DELLA PUBBLICA SICUREZZA – DIREZIONE CENTRALE POLIZIA STRADALE E FERROVIARIA – SERVIZIO POLIZIA STRADALE</b>
	<b>MINISTERO DELLA DIFESA – AERONAUTICA MILITARE – STATO MAGGIORE DELL'AERONAUTICA – USAM</b>
	<b>MINISTERO DELLA DIFESA – AERONAUTICA MILITARE – CNMCA - SALA OPERATIVA</b>
	<b>MINISTERO DELLA DIFESA – COMANDO FORZE DI DIFESA INTERREGIONALE NORD</b>
	<b>MINISTERO DELLA DIFESA – COMANDO FORZE DI DIFESA INTERREGIONALE SUD</b>
	<b>MINISTERO DELLA DIFESA – STATO MAGGIORE – COI</b>
	<b>MINISTERO DELLA DIFESA – STATO MAGGIORE DIFESA – COMANDO C4</b>
	<b>MINISTERO DELLA GIUSTIZIA- DIPARTIMENTO DELL'AMMINISTRAZIONE PENITENZIARIA CORPO DELLA POLIZIA PENITENZIARIA- SALA OPERATIVA</b>
	<b>MINISTERO DELLE INFRASTRUTTURE E TRASPORTI - COMANDO GENERALE CAPITANERIE DI PORTO – SALA OPERATIVA</b>
	<b>MINISTERO DELLE INFRASTRUTTURE E TRASPORTI – DIPARTIMENTO PER LE INFRASTRUTTURE GLI AFFARI GENERALI ED IL PERSONALE – DIREZIONE GENERALE DEL PERSONALE E DEGLI AFFARI GENERALI – DIVISIONE 5 – UFFICIO TECNICO E LOGISTICA</b>
	<b>MINISTERO DELLE INFRASTRUTTURE E TRASPORTI – DIREZIONE GENERALE DIGHE INFRASTRUTTURE IDRICHE ED ELETTRICHE</b>
	<b>MINISTERO DELLE POLITICHE AGRICOLE E FORESTALI – CORPO FORESTALE DELLO STATO - SALA OPERATIVA METEOMONT</b>
	<b>MINISTERO DELLE POLITICHE AGRICOLE E FORESTALI – CORPO FORESTALE DELLO STATO - DIVISIONE 3 – SERVIZIO METEOMONT</b>
	<b>ISPRA</b>

**AVVISO N.° 16114**  
**Prot. N° RIA/52976 del 10.10.2016**

<b>SERVIZI PUBBLICI</b>	<b>2Iretegas S.p.A.</b>
	<b>CIMA Research Foundation International Centre On Environmental Monitoring</b>
	<b>ENEL</b>
	<b>TERNA S.p.A. - RETE ELETTRICA NAZIONALE</b>
	<b>ENAV S.p.A.</b>
	<b>ENAV S.p.A. - Direzione Servizi Navigazione - Funzione Meteorologica</b>
	<b>ENAV S.p.A. - Settore Gestione Operativa</b>
	<b>ENAV S.p.A. - UPM ROMA</b>
	<b>ENAV S.p.A. - UPM MILANO</b>
	<b>ENAC - UFFICIO SALA CRISI E GESTIONE EVENTI</b>
	<b>AISCAT - ASSOCIAZIONE ITALIANA CONCESSIONARIE AUTOSTRADE E TRAFORI</b>
	<b>AUTOSTRADE PER L'ITALIA</b>
	<b>ANAS</b>
	<b>TELECOM - SECURITY CRISIS MANAGEMENT - PROTEZIONE CIVILE</b>
	<b>VODAFONE OMNITEL B.V. - SECURITY</b>
	<b>WIND</b>
<b>TRENITALIA - GRUPPO FERROVIE DELLO STATO</b>	
<b>POSTE ITALIANE - PRESIDIO PROTEZIONE E DIFESA CIVILE</b>	

**VARI**

	<b>STRADA DEI PARCHI S.p.A. Autostrade A/24 e A/25</b>
	<b>AIPO - AGENZIA INTERREGIONALE PER IL PO</b>
	<b>CENTRO GEOGRAFICO PREALPINO</b>

**AVVISO N.° 16114**  
**Prot. N° RIA/52976 del 10.10.2016**

**OGGETTO: AVVISO DI CONDIZIONI METEOROLOGICHE AVVERSE**  
**ESTENSIONE E SEGUITO: AVVISO 16113 Prot. N° RIA/52730 del 08.10.2016**

RIFE././ **DIRETTIVA PRESIDENTE DEL CONSIGLIO DEI MINISTRI 27-2-2004. "INDIRIZZI OPERATIVI PER LA GESTIONE ORGANIZZATIVA E FUNZIONALE DEL SISTEMA DI ALLERTAMENTO NAZIONALE E REGIONALE PER IL RISCHIO IDROGEOLOGICO E IDRAULICO AI FINI DI PROTEZIONE CIVILE".**

1. UNA VASTA CIRCOLAZIONE DEPRESSIONARIA, CENTRATA SULL'EUROPA CENTRALE, DETERMINA ANCORA INSTABILITA' SULLE ESTREME REGIONI MERIDIONALI ITALIANE, ASSOCIATA AD UNA INTENSIFICAZIONE DELLA VENTILAZIONE.
2. PER QUANTO ESPOSTO NEL BOLLETTINO DI VIGILANZA METEOROLOGICA NAZIONALE DI OGGI, LUNEDI 10 OTTOBRE 2016; SULLA BASE DELLA CONCERTAZIONE SINOTTICA ODIERNA NELL'AMBITO DEL GRUPPO TECNICO CON IL SERVIZIO METEOROLOGICO DELL'AERONAUTICA MILITARE E I SETTORI METEO DEI CENTRI FUNZIONALI DELLE REGIONI PIEMONTE ED EMILIA-ROMAGNA; TENUTO CONTO DELL'AVVISO EMESSO DAL CNMCA; SULLA BASE DEI MODELLI E DELLE INFORMAZIONI DISPONIBILI, ALLE ORE 14:30 DI OGGI, LUNEDI 10 OTTOBRE 2016, SI EMETTE IL SEGUENTE:

**AVVISO DI CONDIZIONI METEOROLOGICHE AVVERSE**

**"DALLA TARDA SERATA DI OGGI, LUNEDI 10 OTTOBRE 2016, E PER LE SUCCESSIVE 24-30 ORE, SI PREVEDE IL PERSISTERE DI PRECIPITAZIONI, ANCHE A CARATTERE DI ROVESCIO O TEMPORALE, SU CALABRIA E BASILICATA, SPECIE SUI VERSANTI TIRRENICI. I FENOMENI TEMPORALESCHI SARANNO ACCOMPAGNATI DA ROVESCII DI FORTE INTENSITA', FREQUENTE ATTIVITA' ELETTRICA, LOCALI GRANDINATE E FORTI RAFFICHE DI VENTO.**

**DAL POMERIGGIO DI DOMANI, MARTEDI 11 OTTOBRE 2016, E PER LE SUCCESSIVE 12-18 ORE, SI PREVEDONO VENTI FORTI OCCIDENTALI, CON RAFFICHE DI BURRASCIA, SU SICILIA E CALABRIA. POSSIBILI MAREGGIATE LUNGO LE COSTE ESPOSTE."**

3. PER LE REGIONI INTERESSATE SI CONFERMANO LE RACCOMANDAZIONI CONTENUTE NELLA DIRETTIVA A RIFERIMENTO.
4. QUESTO DIPARTIMENTO SEGUIRÀ L'EVOLVERSI DELLA SITUAZIONE TRAMITE I SUCCESSIVI BOLLETTINI DI VIGILANZA EMESSI SUL SITO INTERNET <http://www.protezionecivile.gov.it/>, AI QUALI SI PREGA DI PORRE ATTENZIONE.
5. AI DIRETTI DESTINATARI DEL PRESENTE MESSAGGIO SI COMUNICA CHE IN CASO DI INVIO A MEZZO FAX/FAX SERVER, LA RICEVUTA DI TRASMISSIONE RAPPRESENTERÀ, PER QUESTO DIPARTIMENTO, LA CERTIFICAZIONE DELL'AVVENUTA NOTIFICA.

ROMA, 10 ottobre 2016

IL DIRETTORE DELL'UFFICIO

**Roberto Oreficini Rosi**

FIRMA AUTOGRAFA OMESSA AI SENSI DELL'ART. 3.C.2  
D.LGS 12/02/1993 N.3

**AVVISO N.° 16115**  
**Prot. N° RIA/53961 del 13.10.2016**



## **PRESIDENZA DEL CONSIGLIO DEI MINISTRI**

### **DIPARTIMENTO DELLA PROTEZIONE CIVILE**

**DA: DIPARTIMENTO PROTEZIONE CIVILE – VIA ULPIANO, 11 00193 ROMA**

**AI RESPONSABILI PROTEZIONE CIVILE CENTRI FUNZIONALI E SERV. METEO REGIONI:**  
**PIEMONTE, LOMBARDIA, LIGURIA, PROVINCIA AUTONOMA DI TRENTO, VENETO, FRIULI**  
**VENEZIA GIULIA, TOSCANA, LAZIO, SARDEGNA, SICILIA E CALABRIA.**

**ALLE PREFETTURA – UFFICI TERRITORIALI DI GOVERNO DI:**  
**LAZIO, SICILIA E CALABRIA.**

**PER CONOSCENZA ALLE PREFETTURE – UFFICI TERRITORIALI DI GOVERNO DI:**  
**PIEMONTE, LOMBARDIA, LIGURIA, PROVINCIA AUTONOMA DI TRENTO, VENETO, FRIULI**  
**VENEZIA GIULIA, TOSCANA E SARDEGNA.**

<b>AMMINISTRAZIONI STATALI</b>	<b>COMANDO GENERALE DELL'ARMA DEI CARABINIERI – II REPARTO SM UFFICIO OPERAZIONI</b>
	<b>COMANDO TRUPPE ALPINE METEOMONT</b>
	<b>MINISTERO DELL'INTERNO – DIPARTIMENTO DEI VIGILI DEL FUOCO SOCCORSO PUBBLICO E DIFESA CIVILE – DIREZIONE CENTRALE PER LA DIFESA CIVILE E LE POLITICHE DI PROTEZIONE CIVILE – CENTRO OPERATIVO NAZIONALE</b>
	<b>MINISTERO DELL'INTERNO – DIPARTIMENTO DELLA PUBBLICA SICUREZZA – DIREZIONE CENTRALE POLIZIA STRADALE E FERROVIARIA – SERVIZIO POLIZIA STRADALE</b>
	<b>MINISTERO DELLA DIFESA – AERONAUTICA MILITARE – STATO MAGGIORE DELL'AERONAUTICA – USAM</b>
	<b>MINISTERO DELLA DIFESA – AERONAUTICA MILITARE – CNMCA - SALA OPERATIVA</b>
	<b>MINISTERO DELLA DIFESA – COMANDO FORZE DI DIFESA INTERREGIONALE NORD</b>
	<b>MINISTERO DELLA DIFESA – COMANDO FORZE DI DIFESA INTERREGIONALE SUD</b>
	<b>MINISTERO DELLA DIFESA – STATO MAGGIORE – COI</b>
	<b>MINISTERO DELLA DIFESA – STATO MAGGIORE DIFESA – COMANDO C4</b>
	<b>MINISTERO DELLA GIUSTIZIA- DIPARTIMENTO DELL'AMMINISTRAZIONE PENITENZIARIA CORPO DELLA POLIZIA PENITENZIARIA- SALA OPERATIVA</b>
	<b>MINISTERO DELLE INFRASTRUTTURE E TRASPORTI - COMANDO GENERALE CAPITANERIE DI PORTO – SALA OPERATIVA</b>
	<b>MINISTERO DELLE INFRASTRUTTURE E TRASPORTI – DIPARTIMENTO PER LE INFRASTRUTTURE GLI AFFARI GENERALI ED IL PERSONALE – DIREZIONE GENERALE DEL PERSONALE E DEGLI AFFARI GENERALI – DIVISIONE 5 – UFFICIO TECNICO E LOGISTICA</b>
	<b>MINISTERO DELLE INFRASTRUTTURE E TRASPORTI – DIREZIONE GENERALE DIGE INFRASTRUTTURE IDRICHE ED ELETTRICHE</b>
	<b>MINISTERO DELLE POLITICHE AGRICOLE E FORESTALI – CORPO FORESTALE DELLO STATO - SALA OPERATIVA METEOMONT</b>
	<b>MINISTERO DELLE POLITICHE AGRICOLE E FORESTALI – CORPO FORESTALE DELLO STATO - DIVISIONE 3 – SERVIZIO METEOMONT</b>
	<b>ISPRA</b>

**AVVISO N.° 16115**  
**Prot. N° RIA/53961 del 13.10.2016**

<b>SERVIZI PUBBLICI</b>	<b>2Iretegas S.p.A.</b>
	<b>CIMA Research Foundation International Centre On Environmental Monitoring</b>
	<b>ENEL</b>
	<b>TERNA S.p.A. - RETE ELETTRICA NAZIONALE</b>
	<b>ENAV S.p.A.</b>
	<b>ENAV S.p.A. - Direzione Servizi Navigazione - Funzione Meteorologica</b>
	<b>ENAV S.p.A. - Settore Gestione Operativa</b>
	<b>ENAV S.p.A. - UPM ROMA</b>
	<b>ENAV S.p.A. - UPM MILANO</b>
	<b>ENAC - UFFICIO SALA CRISI E GESTIONE EVENTI</b>
	<b>AISCAT - ASSOCIAZIONE ITALIANA CONCESSIONARIE AUTOSTRADE E TRAFORI</b>
	<b>AUTOSTRADE PER L'ITALIA</b>
	<b>ANAS</b>
	<b>TELECOM - SECURITY CRISIS MANAGEMENT - PROTEZIONE CIVILE</b>
	<b>VODAFONE OMNITEL B.V. - SECURITY</b>
	<b>WIND</b>
<b>TRENITALIA - GRUPPO FERROVIE DELLO STATO</b>	
<b>POSTE ITALIANE - PRESIDIO PROTEZIONE E DIFESA CIVILE</b>	

**VARI**

	<b>STRADA DEI PARCHI S.p.A. Autostrade A/24 e A/25</b>
<b>x</b>	<b>AIPO - AGENZIA INTERREGIONALE PER IL PO</b>
<b>x</b>	<b>CENTRO GEOGRAFICO PREALPINO</b>

**AVVISO N.° 16115**  
**Prot. N° RIA/53961 del 13.10.2016**

**OGGETTO: AVVISO DI CONDIZIONI METEOROLOGICHE AVVERSE**

RIFE./ **DIRETTIVA PRESIDENTE DEL CONSIGLIO DEI MINISTRI 27-2-2004. "INDIRIZZI OPERATIVI PER LA GESTIONE ORGANIZZATIVA E FUNZIONALE DEL SISTEMA DI ALLERTAMENTO NAZIONALE E REGIONALE PER IL RISCHIO IDROGEOLOGICO E IDRAULICO AI FINI DI PROTEZIONE CIVILE".**

1. UNA PERTURBAZIONE ATLANTICA PORTERA' UNA FASE DI TEMPO PERTURBATO SULL'ITALIA, CON INTENSE PRECIPITAZIONI SULLE REGIONI SETTENTRIONALI E PARTE DEL CENTRO, ACCOMPAGNATE DA UNA GENERALE INTENSIFICAZIONE DELLA VENTILAZIONE.
2. PER QUANTO ESPOSTO NEL BOLLETTINO DI VIGILANZA METEOROLOGICA NAZIONALE DI OGGI, GIOVEDI 13 OTTOBRE 2016; SULLA BASE DELLA CONCERTAZIONE SINOTTICA ODIERNA NELL'AMBITO DEL GRUPPO TECNICO CON IL SERVIZIO METEOROLOGICO DELL'AERONAUTICA MILITARE E I SETTORI METEO DEI CENTRI FUNZIONALI DELLE REGIONI PIEMONTE ED EMILIA-ROMAGNA; PRESO ATTO DEGLI AVVISI EMESSI DALLE REGIONI PIEMONTE, LIGURIA, LOMBARDIA TOSCANA, SARDEGNA, VENETO, FRIULI VENEZIA GIULIA E DALLA PROVINCIA AUTONOMA DI TRENTO; TENUTO CONTO DELL'AVVISO EMESSO DAL CNMCA; SULLA BASE DEI MODELLI E DELLE INFORMAZIONI DISPONIBILI, ALLE ORE 13:45 DI OGGI, GIOVEDI 13 OTTOBRE 2016, SI EMETTE IL SEGUENTE:

**AVVISO DI CONDIZIONI METEOROLOGICHE AVVERSE**

**"DAL POMERIGGIO/SERA DI OGGI, GIOVEDI 13 OTTOBRE 2016, E PER LE SUCCESSIVE 24-36 ORE, SI PREVEDONO:**

- **VENTI FORTI O DI BURRASCA SUD-ORIENTALI SU SICILIA E CALABRIA MERIDIONALE E SU TOSCANA E LAZIO, SPECIE SUI SETTORI COSTIERI; CON POSSIBILI MAREGGIATE LUNGO LE COSTE ESPOSTE;**
- **VENTI FORTI O DI BURRASCA NORD-ORIENTALI SULLA LIGURIA;**
- **PRECIPITAZIONI, DA SPARSE A DIFFUSE, ANCHE A CARATTERE DI ROVESCIO O FORTE TEMPORALE, SU LIGURIA E PIEMONTE, IN ESTENSIONE A LOMBARDIA, TOSCANA ED EMILIA-ROMAGNA.**

**DAL MATTINO DI DOMANI, VENERDI 14 OTTOBRE 2016, E PER LE SUCCESSIVE 12-18 ORE, SI PREVEDONO PRECIPITAZIONI, ANCHE A CARATTERE DI ROVESCIO O TEMPORALE, SULLA SARDEGNA.**

**DAL MATTINO DI DOMANI, VENERDI 14 OTTOBRE 2016, E PER LE SUCCESSIVE 24-36 ORE, SI PREVEDONO PRECIPITAZIONI, ANCHE A CARATTERE DI ROVESCIO O TEMPORALE, SU VENETO E PROVINCIA AUTONOMA DI TRENTO, IN ESTENSIONE DAL POMERIGGIO AL FRIULI VENEZIA GIULIA.**

**I FENOMENI TEMPORALESCHI SARANNO ACCOMPAGNATI DA ROVESCII DI FORTE INTENSITÀ, FREQUENTE ATTIVITÀ ELETTRICA, LOCALI GRANDINATE E FORTI RAFFICHE DI VENTO."**

3. PER LE REGIONI INTERESSATE SI CONFERMANO LE RACCOMANDAZIONI CONTENUTE NELLA DIRETTIVA A RIFERIMENTO.
4. QUESTO DIPARTIMENTO SEGUIRÀ L'EVOLVERSI DELLA SITUAZIONE TRAMITE I SUCCESSIVI BOLLETTINI DI VIGILANZA EMESSI SUL SITO INTERNET <http://www.protezionecivile.gov.it/>, AI QUALI SI PREGA DI PORRE ATTENZIONE.
5. AI DIRETTI DESTINATARI DEL PRESENTE MESSAGGIO SI COMUNICA CHE IN CASO DI INVIO A MEZZO FAX/FAX SERVER, LA RICEVUTA DI TRASMISSIONE RAPPRESENTERÀ, PER QUESTO DIPARTIMENTO, LA CERTIFICAZIONE DELL'AVVENUTA NOTIFICA.

ROMA, 13 ottobre 2016

IL DIRETTORE DELL'UFFICIO  
**Roberto Oreficini Rosi**  
FIRMA AUTOGRAFA OMESSA AI SENSI DELL'ART. 3.C.2  
D.LGS 12/02/1993 N.3

**AVVISO N.° 16116**  
**Prot. N° RIA/54270 del 14.10.2016**



## **PRESIDENZA DEL CONSIGLIO DEI MINISTRI**

### **DIPARTIMENTO DELLA PROTEZIONE CIVILE**

**DA: DIPARTIMENTO PROTEZIONE CIVILE – VIA ULPIANO, 11 00193 ROMA**

**AI RESPONSABILI PROTEZIONE CIVILE CENTRI FUNZIONALI E SERV. METEO REGIONI:**  
**EMILIA-ROMAGNA, MARCHE, LAZIO, ABRUZZO, MOLISE, CAMPANIA E PUGLIA.**

**ALLE PREFETTURA – UFFICI TERRITORIALI DI GOVERNO DI:**  
**LAZIO, ABRUZZO, MOLISE E PUGLIA.**

**PER CONOSCENZA ALLE PREFETTURE – UFFICI TERRITORIALI DI GOVERNO DI:**  
**EMILIA-ROMAGNA, MARCHE E CAMPANIA.**

<b>AMMINISTRAZIONI STATALI</b>	<b>COMANDO GENERALE DELL'ARMA DEI CARABINIERI – II REPARTO SM UFFICIO OPERAZIONI</b>
	<b>COMANDO TRUPPE ALPINE METEOMONT</b>
	<b>MINISTERO DELL'INTERNO – DIPARTIMENTO DEI VIGILI DEL FUOCO SOCCORSO PUBBLICO E DIFESA CIVILE – DIREZIONE CENTRALE PER LA DIFESA CIVILE E LE POLITICHE DI PROTEZIONE CIVILE – CENTRO OPERATIVO NAZIONALE</b>
	<b>MINISTERO DELL'INTERNO – DIPARTIMENTO DELLA PUBBLICA SICUREZZA – DIREZIONE CENTRALE POLIZIA STRADALE E FERROVIARIA – SERVIZIO POLIZIA STRADALE</b>
	<b>MINISTERO DELLA DIFESA – AERONAUTICA MILITARE – STATO MAGGIORE DELL'AERONAUTICA – USAM</b>
	<b>MINISTERO DELLA DIFESA – AERONAUTICA MILITARE – CNMCA - SALA OPERATIVA</b>
	<b>MINISTERO DELLA DIFESA – COMANDO FORZE DI DIFESA INTERREGIONALE NORD</b>
	<b>MINISTERO DELLA DIFESA – COMANDO FORZE DI DIFESA INTERREGIONALE SUD</b>
	<b>MINISTERO DELLA DIFESA – STATO MAGGIORE – COI</b>
	<b>MINISTERO DELLA DIFESA – STATO MAGGIORE DIFESA – COMANDO C4</b>
	<b>MINISTERO DELLA GIUSTIZIA- DIPARTIMENTO DELL'AMMINISTRAZIONE PENITENZIARIA CORPO DELLA POLIZIA PENITENZIARIA- SALA OPERATIVA</b>
	<b>MINISTERO DELLE INFRASTRUTTURE E TRASPORTI - COMANDO GENERALE CAPITANERIE D PORTO – SALA OPERATIVA</b>
	<b>MINISTERO DELLE INFRASTRUTTURE E TRASPORTI – DIPARTIMENTO PER LE INFRASTRUTTURE GLI AFFARI GENERALI ED IL PERSONALE – DIREZIONE GENERALE DEL PERSONALE E DEGLI AFFARI GENERALI – DIVISIONE 5 – UFFICIO TECNICO E LOGISTICA</b>
	<b>MINISTERO DELLE INFRASTRUTTURE E TRASPORTI – DIREZIONE GENERALE DIGHE INFRASTRUTTURE IDRICHE ED ELETTRICHE</b>
	<b>MINISTERO DELLE POLITICHE AGRICOLE E FORESTALI – CORPO FORESTALE DELLO STATO - SALA OPERATIVA METEOMONT</b>
	<b>MINISTERO DELLE POLITICHE AGRICOLE E FORESTALI – CORPO FORESTALE DELLO STATO - DIVISIONE 3 – SERVIZIO METEOMONT</b>
	<b>ISPRA</b>



**AVVISO N.° 16116**  
**Prot. N° RIA/54270 del 14.10.2016**

<b>SERVIZI PUBBLICI</b>	<b>2Iretegas S.p.A.</b>
	<b>CIMA Research Foundation International Centre On Environmental Monitoring</b>
	<b>ENEL</b>
	<b>TERNA S.p.A. - RETE ELETTRICA NAZIONALE</b>
	<b>ENAV S.p.A.</b>
	<b>ENAV S.p.A. - Direzione Servizi Navigazione - Funzione Meteorologica</b>
	<b>ENAV S.p.A. - Settore Gestione Operativa</b>
	<b>ENAV S.p.A. - UPM ROMA</b>
	<b>ENAV S.p.A. - UPM MILANO</b>
	<b>ENAC - UFFICIO SALA CRISI E GESTIONE EVENTI</b>
	<b>AISCAT - ASSOCIAZIONE ITALIANA CONCESSIONARIE AUTOSTRADE E TRAFORI</b>
	<b>AUTOSTRADE PER L'ITALIA</b>
	<b>ANAS</b>
	<b>TELECOM - SECURITY CRISIS MANAGEMENT - PROTEZIONE CIVILE</b>
	<b>VODAFONE OMNITEL B.V. - SECURITY</b>
<b>WIND</b>	
<b>TRENITALIA - GRUPPO FERROVIE DELLO STATO</b>	
<b>POSTE ITALIANE - PRESIDIO PROTEZIONE E DIFESA CIVILE</b>	

**VARI**

<b>X</b>	<b>STRADA DEI PARCHI S.p.A. Autostrade A/24 e A/25</b>
	<b>AIPO - AGENZIA INTERREGIONALE PER IL PO</b>
	<b>CENTRO GEOGRAFICO PREALPINO</b>

**AVVISO N.° 16116**  
**Prot. N° RIA/54270 del 14.10.2016**

**OGGETTO: AVVISO DI CONDIZIONI METEOROLOGICHE AVVERSE**  
**ESTENSIONE AVVISO Prot. N° RIA/53961 del 13.10.2016**

RIFE./ **DIRETTIVA PRESIDENTE DEL CONSIGLIO DEI MINISTRI 27-2-2004. "INDIRIZZI OPERATIVI PER LA GESTIONE ORGANIZZATIVA E FUNZIONALE DEL SISTEMA DI ALLERTAMENTO NAZIONALE E REGIONALE PER IL RISCHIO IDROGEOLOGICO E IDRAULICO AI FINI DI PROTEZIONE CIVILE".**

1. UNA PERTURBAZIONE DI ORIGINE ATLANTICA ACCOMPAGNATA DA FORTI CORRENTI SCIROCCALI, CHE STA APPORTANDO CONDIZIONI DI SPICCATO MALTEMPO SULL'ITALIA SETTENTRIONALE E SULLA TOSCANA, INTERESSERA' ANCHE PARTE DELLE RESTANTI REGIONI TIRRENICHE CENTRO-MERIDIONALI, OLTRE AD APPORTARE UN'INTENSIFICAZIONE DELLA VENTILAZIONE ANCHE SUL VERSANTE ADRIATICO.
2. PER QUANTO ESPOSTO NEL BOLLETTINO DI VIGILANZA METEOROLOGICA NAZIONALE DI OGGI, VENERDI 14 OTTOBRE 2016; SULLA BASE DELLA CONCERTAZIONE SINOTTICA ODIERNA NELL'AMBITO DEL GRUPPO TECNICO CON IL SERVIZIO METEOROLOGICO DELL'AERONAUTICA MILITARE E I SETTORI METEO DEI CENTRI FUNZIONALI DELLE REGIONI PIEMONTE ED EMILIA-ROMAGNA; PRESO ATTO DEGLI AVVISI EMESSI DALLE REGIONI EMILIA-ROMAGNA, MARCHE E CAMPANIA; TENUTO CONTO DELL'AVVISO EMESSO DAL CNMCA; SULLA BASE DEI MODELLI E DELLE INFORMAZIONI DISPONIBILI, ALLE ORE 14:00 DI OGGI, VENERDI 14 OTTOBRE 2016, SI EMETTE IL SEGUENTE:

**AVVISO DI CONDIZIONI METEOROLOGICHE AVVERSE**

**"DAL TARDO POMERIGGIO/SERA DI OGGI, VENERDI 14 OTTOBRE 2016, E PER LE SUCCESSIVE 12-18 ORE, SI PREVEDONO VENTI FORTI O DI BURRASCA SUD-ORIENTALI SU EMILIA-ROMAGNA, MARCHE, ABRUZZO, MOLISE E PUGLIA, CON RAFFICHE PIU' INTENSE SUI SETTORI COSTIERI; MAREGGIATE LUNGO LE COSTE ESPOSTE.**

**DALLA SERATA DI OGGI, VENERDI 14 OTTOBRE 2016, E PER LE SUCCESSIVE 18-24 ORE, SI PREVEDONO PRECIPITAZIONI A CARATTERE DI ROVESCIO O TEMPORALE SUL LAZIO, IN PROGRESSIVO TRASFERIMENTO NELLA MATTINATA DI DOMANI, SABATO 15 OTTOBRE 2016, SULLA CAMPANIA.**

**I FENOMENI TEMPORALESCHI SARANNO ACCOMPAGNATI DA ROVESCII DI FORTE INTENSITÀ, FREQUENTE ATTIVITÀ ELETTRICA E FORTI RAFFICHE DI VENTO."**

3. PER LE REGIONI INTERESSATE SI CONFERMANO LE RACCOMANDAZIONI CONTENUTE NELLA DIRETTIVA A RIFERIMENTO.
4. QUESTO DIPARTIMENTO SEGUIRÀ L'EVOLVERSI DELLA SITUAZIONE TRAMITE I SUCCESSIVI BOLLETTINI DI VIGILANZA EMESSI SUL SITO INTERNET <http://www.protezionecivile.gov.it/>, AI QUALI SI PREGA DI PORRE ATTENZIONE.
5. AI DIRETTI DESTINATARI DEL PRESENTE MESSAGGIO SI COMUNICA CHE IN CASO DI INVIO A MEZZO FAX/FAX SERVER, LA RICEVUTA DI TRASMISSIONE RAPPRESENTERÀ, PER QUESTO DIPARTIMENTO, LA CERTIFICAZIONE DELL'AVVENUTA NOTIFICA.

ROMA, 14 ottobre 2016

IL DIRETTORE DELL'UFFICIO  
**Roberto Oreficini Rosi**  
FIRMA AUTOGRAFA OMESSA AI SENSI DELL'ART. 3.C.2  
D.LGS 12/02/1993 N.3

**AVVISO N.° 16117**  
**Prot. N° RIA/55563 del 20.10.2016**



## **PRESIDENZA DEL CONSIGLIO DEI MINISTRI**

### **DIPARTIMENTO DELLA PROTEZIONE CIVILE**

**DA: DIPARTIMENTO PROTEZIONE CIVILE – VIA ULPIANO, 11 00193 ROMA**

**AI RESPONSABILI PROTEZIONE CIVILE CENTRI FUNZIONALI E SERV. METEO REGIONI:**  
**CAMPANIA, BASILICATA E CALABRIA.**

**ALLE PREFETTURA – UFFICI TERRITORIALI DI GOVERNO DI:**  
**BASILICATA E CALABRIA.**

**PER CONOSCENZA ALLE PREFETTURE – UFFICI TERRITORIALI DI GOVERNO DI:**  
**CAMPANIA.**

<b>AMMINISTRAZIONI STATALI</b>	<b>COMANDO GENERALE DELL'ARMA DEI CARABINIERI – II REPARTO SM UFFICIO OPERAZIONI</b>
	<b>COMANDO TRUPPE ALPINE METEOMONT</b>
	<b>MINISTERO DELL'INTERNO – DIPARTIMENTO DEI VIGILI DEL FUOCO SOCCORSO PUBBLICO E DIFESA CIVILE – DIREZIONE CENTRALE PER LA DIFESA CIVILE E LE POLITICHE DI PROTEZIONE CIVILE – CENTRO OPERATIVO NAZIONALE</b>
	<b>MINISTERO DELL'INTERNO – DIPARTIMENTO DELLA PUBBLICA SICUREZZA – DIREZIONE CENTRALE POLIZIA STRADALE E FERROVIARIA – SERVIZIO POLIZIA STRADALE</b>
	<b>MINISTERO DELLA DIFESA – AERONAUTICA MILITARE – STATO MAGGIORE DELL'AERONAUTICA – USAM</b>
	<b>MINISTERO DELLA DIFESA – AERONAUTICA MILITARE – CNMCA - SALA OPERATIVA</b>
	<b>MINISTERO DELLA DIFESA – COMANDO FORZE DI DIFESA INTERREGIONALE NORD</b>
	<b>MINISTERO DELLA DIFESA – COMANDO FORZE DI DIFESA INTERREGIONALE SUD</b>
	<b>MINISTERO DELLA DIFESA – STATO MAGGIORE – COI</b>
	<b>MINISTERO DELLA DIFESA – STATO MAGGIORE DIFESA – COMANDO C4</b>
	<b>MINISTERO DELLA GIUSTIZIA- DIPARTIMENTO DELL'AMMINISTRAZIONE PENITENZIARIA CORPO DELLA POLIZIA PENITENZIARIA- SALA OPERATIVA</b>
	<b>MINISTERO DELLE INFRASTRUTTURE E TRASPORTI - COMANDO GENERALE CAPITANERIE D PORTO – SALA OPERATIVA</b>
	<b>MINISTERO DELLE INFRASTRUTTURE E TRASPORTI – DIPARTIMENTO PER LE INFRASTRUTTURE GLI AFFARI GENERALI ED IL PERSONALE – DIREZIONE GENERALE DEL PERSONALE E DEGLI AFFARI GENERALI – DIVISIONE 5 – UFFICIO TECNICO E LOGISTICA</b>
	<b>MINISTERO DELLE INFRASTRUTTURE E TRASPORTI – DIREZIONE GENERALE DIGHE INFRASTRUTTURE IDRICHE ED ELETTRICHE</b>
	<b>MINISTERO DELLE POLITICHE AGRICOLE E FORESTALI – CORPO FORESTALE DELLO STATO - SALA OPERATIVA METEOMONT</b>
	<b>MINISTERO DELLE POLITICHE AGRICOLE E FORESTALI – CORPO FORESTALE DELLO STATO - DIVISIONE 3 – SERVIZIO METEOMONT</b>
	<b>ISPRA</b>

**AVVISO N.° 16117**  
**Prot. N° RIA/55563 del 20.10.2016**

<b>SERVIZI PUBBLICI</b>	<b>2Iretegas S.p.A.</b>
	<b>CIMA Research Foundation International Centre On Environmental Monitoring</b>
	<b>ENEL</b>
	<b>TERNA S.p.A. - RETE ELETTRICA NAZIONALE</b>
	<b>ENAV S.p.A.</b>
	<b>ENAV S.p.A. - Direzione Servizi Navigazione - Funzione Meteorologica</b>
	<b>ENAV S.p.A. - Settore Gestione Operativa</b>
	<b>ENAV S.p.A. - UPM ROMA</b>
	<b>ENAV S.p.A. - UPM MILANO</b>
	<b>ENAC - UFFICIO SALA CRISI E GESTIONE EVENTI</b>
	<b>AISCAT - ASSOCIAZIONE ITALIANA CONCESSIONARIE AUTOSTRADE E TRAFORI</b>
	<b>AUTOSTRADE PER L'ITALIA</b>
	<b>ANAS</b>
	<b>TELECOM - SECURITY CRISIS MANAGEMENT - PROTEZIONE CIVILE</b>
	<b>VODAFONE OMNITEL B.V. - SECURITY</b>
	<b>WIND</b>
<b>TRENITALIA - GRUPPO FERROVIE DELLO STATO</b>	
<b>POSTE ITALIANE - PRESIDIO PROTEZIONE E DIFESA CIVILE</b>	

**VARI**

	<b>STRADA DEI PARCHI S.p.A. Autostrade A/24 e A/25</b>
	<b>AIPO - AGENZIA INTERREGIONALE PER IL PO</b>
	<b>CENTRO GEOGRAFICO PREALPINO</b>

**AVVISO N.° 16117**  
**Prot. N° RIA/55563 del 20.10.2016**

**OGGETTO: AVVISO DI CONDIZIONI METEOROLOGICHE AVVERSE**

RIFE././ **DIRETTIVA PRESIDENTE DEL CONSIGLIO DEI MINISTRI 27-2-2004. "INDIRIZZI OPERATIVI PER LA GESTIONE ORGANIZZATIVA E FUNZIONALE DEL SISTEMA DI ALLERTAMENTO NAZIONALE E REGIONALE PER IL RISCHIO IDROGEOLOGICO E IDRAULICO AI FINI DI PROTEZIONE CIVILE".**

1. UNA VASTA STRUTTURA DEPRESSIONARIA POSIZIONATA SUL CENTRO EUROPA, DETERMINA UN FLUSSO DI CORRENTI UMIDE OCCIDENTALI SULL'INTERA PENISOLA ITALIANA, CON FENOMENI PIU' FREQUENTI E LOCALMENTE PIU' INTENSI SULLE AREE TIRRENICHE MERIDIONALI NELLA GIORNATA DI DOMANI.
2. PER QUANTO ESPOSTO NEL BOLLETTINO DI VIGILANZA METEOROLOGICA NAZIONALE DI OGGI, GIOVEDÌ 20 OTTOBRE 2016; SULLA BASE DELLA CONCERTAZIONE SINOTTICA ODIERNA NELL'AMBITO DEL GRUPPO TECNICO CON IL SERVIZIO METEOROLOGICO DELL'AERONAUTICA MILITARE E I SETTORI METEO DEI CENTRI FUNZIONALI DELLE REGIONI PIEMONTE ED EMILIA-ROMAGNA; PRESO ATTO DELL'AVVISO EMESSE DALLA REGIONE CAMPANIA; SULLA BASE DEI MODELLI E DELLE INFORMAZIONI DISPONIBILI, ALLE ORE 14:00 DI OGGI, GIOVEDÌ 20 OTTOBRE 2016, SI EMETTE IL SEGUENTE:

**AVVISO DI CONDIZIONI METEOROLOGICHE AVVERSE**

**"DALLE PRIME ORE DI DOMANI, VENERDÌ 21 OTTOBRE 2016, E PER LE SUCCESSIVE 18-24 ORE, SI PREVEDONO PRECIPITAZIONI DA SPARSE A DIFFUSE, ANCHE A CARATTERE DI ROVESCIO O TEMPORALE, SULLA CAMPANIA, IN ESTENSIONE NEL CORSO DELLA MATTINATA A BASILICATA E CALABRIA, SPECIE SUI SETTORI TIRRENICI.**

**I FENOMENI TEMPORALESCHI SARANNO ACCOMPAGNATI DA ROVESCII DI FORTE INTENSITÀ, FREQUENTE ATTIVITÀ ELETTRICA E FORTI RAFFICHE DI VENTO."**

3. PER LE REGIONI INTERESSATE SI CONFERMANO LE RACCOMANDAZIONI CONTENUTE NELLA DIRETTIVA A RIFERIMENTO.
4. QUESTO DIPARTIMENTO SEGUIRÀ L'EVOLVERSI DELLA SITUAZIONE TRAMITE I SUCCESSIVI BOLLETTINI DI VIGILANZA EMESSI SUL SITO INTERNET <http://www.protezionecivile.gov.it/>, AI QUALI SI PREGA DI PORRE ATTENZIONE.
5. AI DIRETTI DESTINATARI DEL PRESENTE MESSAGGIO SI COMUNICA CHE IN CASO DI INVIO A MEZZO FAX/FAX SERVER, LA RICEVUTA DI TRASMISSIONE RAPPRESENTERÀ, PER QUESTO DIPARTIMENTO, LA CERTIFICAZIONE DELL'AVVENUTA NOTIFICA.

ROMA, 20 ottobre 2016

IL DIRETTORE DELL'UFFICIO  
**Roberto Oreficini Rosi**  
FIRMA AUTOGRAFA OMESSA AI SENSI DELL'ART. 3.C.2  
D.LGS 12/02/1993 N.3

**AVVISO N.° 16118**  
**Prot. N° RIA/56078 del 22.10.2016**



## **PRESIDENZA DEL CONSIGLIO DEI MINISTRI**

### **DIPARTIMENTO DELLA PROTEZIONE CIVILE**

**DA: DIPARTIMENTO PROTEZIONE CIVILE – VIA ULPIANO, 11 00193 ROMA**

**AI RESPONSABILI PROTEZIONE CIVILE CENTRI FUNZIONALI E SERV. METEO REGIONI:**  
**SICILIA E CALABRIA.**

**ALLE PREFETTURA – UFFICI TERRITORIALI DI GOVERNO DI:**  
**SICILIA E CALABRIA.**

**PER CONOSCENZA ALLE PREFETTURE – UFFICI TERRITORIALI DI GOVERNO DI:**

<b>AMMINISTRAZIONI STATALI</b>	<b>COMANDO GENERALE DELL'ARMA DEI CARABINIERI – II REPARTO SM UFFICIO OPERAZIONI</b>
	<b>COMANDO TRUPPE ALPINE METEOMONT</b>
	<b>MINISTERO DELL'INTERNO – DIPARTIMENTO DEI VIGILI DEL FUOCO SOCCORSO PUBBLICO E DIFESA CIVILE – DIREZIONE CENTRALE PER LA DIFESA CIVILE E LE POLITICHE DI PROTEZIONE CIVILE – CENTRO OPERATIVO NAZIONALE</b>
	<b>MINISTERO DELL'INTERNO – DIPARTIMENTO DELLA PUBBLICA SICUREZZA – DIREZIONE CENTRALE POLIZIA STRADALE E FERROVIARIA – SERVIZIO POLIZIA STRADALE</b>
	<b>MINISTERO DELLA DIFESA – AERONAUTICA MILITARE – STATO MAGGIORE DELL'AERONAUTICA – USAM</b>
	<b>MINISTERO DELLA DIFESA – AERONAUTICA MILITARE – CNMCA - SALA OPERATIVA</b>
	<b>MINISTERO DELLA DIFESA – COMANDO FORZE DI DIFESA INTERREGIONALE NORD</b>
	<b>MINISTERO DELLA DIFESA – COMANDO FORZE DI DIFESA INTERREGIONALE SUD</b>
	<b>MINISTERO DELLA DIFESA – STATO MAGGIORE – COI</b>
	<b>MINISTERO DELLA DIFESA – STATO MAGGIORE DIFESA – COMANDO C4</b>
	<b>MINISTERO DELLA GIUSTIZIA- DIPARTIMENTO DELL'AMMINISTRAZIONE PENITENZIARIA CORPO DELLA POLIZIA PENITENZIARIA- SALA OPERATIVA</b>
	<b>MINISTERO DELLE INFRASTRUTTURE E TRASPORTI - COMANDO GENERALE CAPITANERIE DI PORTO – SALA OPERATIVA</b>
	<b>MINISTERO DELLE INFRASTRUTTURE E TRASPORTI – DIPARTIMENTO PER LE INFRASTRUTTURE GLI AFFARI GENERALI ED IL PERSONALE – DIREZIONE GENERALE DEL PERSONALE E DEGLI AFFARI GENERALI – DIVISIONE 5 – UFFICIO TECNICO E LOGISTICA</b>
	<b>MINISTERO DELLE INFRASTRUTTURE E TRASPORTI – DIREZIONE GENERALE DIGHE INFRASTRUTTURE IDRICHE ED ELETTRICHE</b>
	<b>MINISTERO DELLE POLITICHE AGRICOLE E FORESTALI – CORPO FORESTALE DELLO STATO - SALA OPERATIVA METEOMONT</b>
	<b>MINISTERO DELLE POLITICHE AGRICOLE E FORESTALI – CORPO FORESTALE DELLO STATO - DIVISIONE 3 – SERVIZIO METEOMONT</b>
	<b>ISPRA</b>

**AVVISO N.° 16118**  
**Prot. N° RIA/56078 del 22.10.2016**

<b>SERVIZI PUBBLICI</b>	<b>2Iretegas S.p.A.</b>
	<b>CIMA Research Foundation International Centre On Environmental Monitoring</b>
	<b>ENEL</b>
	<b>TERNA S.p.A. - RETE ELETTRICA NAZIONALE</b>
	<b>ENAV S.p.A.</b>
	<b>ENAV S.p.A. - Direzione Servizi Navigazione - Funzione Meteorologica</b>
	<b>ENAV S.p.A. - Settore Gestione Operativa</b>
	<b>ENAV S.p.A. - UPM ROMA</b>
	<b>ENAV S.p.A. - UPM MILANO</b>
	<b>ENAC - UFFICIO SALA CRISI E GESTIONE EVENTI</b>
	<b>AISCAT - ASSOCIAZIONE ITALIANA CONCESSIONARIE AUTOSTRADE E TRAFORI</b>
	<b>AUTOSTRADE PER L'ITALIA</b>
	<b>ANAS</b>
	<b>TELECOM - SECURITY CRISIS MANAGEMENT - PROTEZIONE CIVILE</b>
	<b>VODAFONE OMNITEL B.V. - SECURITY</b>
	<b>WIND</b>
<b>TRENITALIA - GRUPPO FERROVIE DELLO STATO</b>	
<b>POSTE ITALIANE - PRESIDIO PROTEZIONE E DIFESA CIVILE</b>	

**VARI**

	<b>STRADA DEI PARCHI S.p.A. Autostrade A/24 e A/25</b>
	<b>AIPO - AGENZIA INTERREGIONALE PER IL PO</b>
	<b>CENTRO GEOGRAFICO PREALPINO</b>

**AVVISO N.° 16118**  
**Prot. N° RIA/56078 del 22.10.2016**

**OGGETTO: AVVISO DI CONDIZIONI METEOROLOGICHE AVVERSE**

RIFE././ **DIRETTIVA PRESIDENTE DEL CONSIGLIO DEI MINISTRI 27-2-2004. "INDIRIZZI OPERATIVI PER LA GESTIONE ORGANIZZATIVA E FUNZIONALE DEL SISTEMA DI ALLERTAMENTO NAZIONALE E REGIONALE PER IL RISCHIO IDROGEOLOGICO E IDRAULICO AI FINI DI PROTEZIONE CIVILE".**

1. UNA VELOCE ONDA PERTURBATA PROVENIENTE DAL MEDITERRANEO OCCIDENTALE TENDE A RAGGIUNGERE DALLA PROSSIMA NOTTATA LA NOSTRA PENISOLA, DETERMINANDO IL TRANSITO DI UN IMPULSO DI TEMPO MARCATAMENTE INSTABILE SUI VERSANTI TIRRENICI CENTRO-MERIDIONALI, IN PARTICOLARE SU CALABRIA E SICILIA.
2. PER QUANTO ESPOSTO NEL BOLLETTINO DI VIGILANZA METEOROLOGICA NAZIONALE DI OGGI, SABATO 22 OTTOBRE 2016; SULLA BASE DELLA CONCERTAZIONE SINOTTICA ODIERNA NELL'AMBITO DEL GRUPPO TECNICO CON IL SERVIZIO METEOROLOGICO DELL'AERONAUTICA MILITARE E I SETTORI METEO DEI CENTRI FUNZIONALI DELLE REGIONI PIEMONTE ED EMILIA-ROMAGNA; SULLA BASE DEI MODELLI E DELLE INFORMAZIONI DISPONIBILI, ALLE ORE 15:00 DI OGGI, SABATO 22 OTTOBRE 2016, SI EMETTE IL SEGUENTE:

**AVVISO DI CONDIZIONI METEOROLOGICHE AVVERSE**

**"DALLE PRIME ORE DI DOMANI, DOMENICA 23 OTTOBRE 2016, E PER LE SUCCESSIVE 12-18 ORE, SI PREVEDONO PRECIPITAZIONI TEMPORALESCHIE SULLA SICILIA, IN ESTENSIONE ALLA CALABRIA, SPECIE SUI VERSANTI TIRRENICI DI ENTRAMBE LE REGIONI.**

**I FENOMENI TEMPORALESCHI SARANNO ACCOMPAGNATI DA ROVESCII DI FORTE INTENSITÀ, FREQUENTE ATTIVITÀ ELETTRICA E FORTI RAFFICHE DI VENTO."**

3. PER LE REGIONI INTERESSATE SI CONFERMANO LE RACCOMANDAZIONI CONTENUTE NELLA DIRETTIVA A RIFERIMENTO.
4. QUESTO DIPARTIMENTO SEGUIRÀ L'EVOLVERSI DELLA SITUAZIONE TRAMITE I SUCCESSIVI BOLLETTINI DI VIGILANZA EMESSI SUL SITO INTERNET <http://www.protezionecivile.gov.it/>, AI QUALI SI PREGA DI PORRE ATTENZIONE.
5. AI DIRETTI DESTINATARI DEL PRESENTE MESSAGGIO SI COMUNICA CHE IN CASO DI INVIO A MEZZO FAX/FAX SERVER, LA RICEVUTA DI TRASMISSIONE RAPPRESENTERÀ, PER QUESTO DIPARTIMENTO, LA CERTIFICAZIONE DELL'AVVENUTA NOTIFICA.

ROMA, 22 ottobre 2016

IL DIRETTORE DELL'UFFICIO

**Roberto Oreficini Rosi**

FIRMA AUTOGRAFA OMESSA AI SENSI DELL'ART. 3.C.2  
D.LGS 12/02/1993 N.3



**AVVISO N.° 16119**  
**Prot. N° RIA/56900 del 26.10.2016**



## **PRESIDENZA DEL CONSIGLIO DEI MINISTRI**

### **DIPARTIMENTO DELLA PROTEZIONE CIVILE**

**DA: DIPARTIMENTO PROTEZIONE CIVILE – VIA ULPIANO, 11 00193 ROMA**

**AI RESPONSABILI PROTEZIONE CIVILE CENTRI FUNZIONALI E SERV. METEO REGIONI:**  
**TOSCANA, UMBRIA, MARCHE, LAZIO, ABRUZZO, MOLISE, PUGLIA, CAMPANIA, BASILICATA, CALABRIA E SICILIA.**

**ALLE PREFETTURA – UFFICI TERRITORIALI DI GOVERNO DI:**  
**UMBRIA, LAZIO, ABRUZZO, MOLISE, PUGLIA, BASILICATA, CALABRIA E SICILIA.**

**PER CONOSCENZA ALLE PREFETTURE – UFFICI TERRITORIALI DI GOVERNO DI:**  
**TOSCANA, MARCHE E CAMPANIA.**

<b>AMMINISTRAZIONI STATALI</b>	<b>COMANDO GENERALE DELL'ARMA DEI CARABINIERI – II REPARTO SM UFFICIO OPERAZIONI</b>
	<b>COMANDO TRUPPE ALPINE METEOMONT</b>
	<b>MINISTERO DELL'INTERNO – DIPARTIMENTO DEI VIGILI DEL FUOCO SOCCORSO PUBBLICO E DIFESA CIVILE – DIREZIONE CENTRALE PER LA DIFESA CIVILE E LE POLITICHE DI PROTEZIONE CIVILE – CENTRO OPERATIVO NAZIONALE</b>
	<b>MINISTERO DELL'INTERNO – DIPARTIMENTO DELLA PUBBLICA SICUREZZA – DIREZIONE CENTRALE POLIZIA STRADALE E FERROVIARIA – SERVIZIO POLIZIA STRADALE</b>
	<b>MINISTERO DELLA DIFESA – AERONAUTICA MILITARE – STATO MAGGIORE DELL'AERONAUTICA – USAM</b>
	<b>MINISTERO DELLA DIFESA – AERONAUTICA MILITARE – CNMCA - SALA OPERATIVA</b>
	<b>MINISTERO DELLA DIFESA – COMANDO FORZE DI DIFESA INTERREGIONALE NORD</b>
	<b>MINISTERO DELLA DIFESA – COMANDO FORZE DI DIFESA INTERREGIONALE SUD</b>
	<b>MINISTERO DELLA DIFESA – STATO MAGGIORE – COI</b>
	<b>MINISTERO DELLA DIFESA – STATO MAGGIORE DIFESA – COMANDO C4</b>
	<b>MINISTERO DELLA GIUSTIZIA- DIPARTIMENTO DELL'AMMINISTRAZIONE PENITENZIARIA CORPO DELLA POLIZIA PENITENZIARIA- SALA OPERATIVA</b>
	<b>MINISTERO DELLE INFRASTRUTTURE E TRASPORTI - COMANDO GENERALE CAPITANERIE DI PORTO – SALA OPERATIVA</b>
	<b>MINISTERO DELLE INFRASTRUTTURE E TRASPORTI – DIPARTIMENTO PER LE INFRASTRUTTURE GLI AFFARI GENERALI ED IL PERSONALE – DIREZIONE GENERALE DEL PERSONALE E DEGLI AFFARI GENERALI – DIVISIONE 5 – UFFICIO TECNICO E LOGISTICA</b>
	<b>MINISTERO DELLE INFRASTRUTTURE E TRASPORTI – DIREZIONE GENERALE DIGHE INFRASTRUTTURE IDRICHE ED ELETTRICHE</b>
	<b>MINISTERO DELLE POLITICHE AGRICOLE E FORESTALI – CORPO FORESTALE DELLO STATO - SALA OPERATIVA METEOMONT</b>
	<b>MINISTERO DELLE POLITICHE AGRICOLE E FORESTALI – CORPO FORESTALE DELLO STATO - DIVISIONE 3 – SERVIZIO METEOMONT</b>
	<b>ISPRA</b>

**AVVISO N.° 16119**  
**Prot. N° RIA/56900 del 26.10.2016**

<b>SERVIZI PUBBLICI</b>	<b>2Iretegas S.p.A.</b>
	<b>CIMA Research Foundation International Centre On Environmental Monitoring</b>
	<b>ENEL</b>
	<b>TERNA S.p.A. - RETE ELETTRICA NAZIONALE</b>
	<b>ENAV S.p.A.</b>
	<b>ENAV S.p.A. - Direzione Servizi Navigazione - Funzione Meteorologica</b>
	<b>ENAV S.p.A. - Settore Gestione Operativa</b>
	<b>ENAV S.p.A. - UPM ROMA</b>
	<b>ENAV S.p.A. - UPM MILANO</b>
	<b>ENAC - UFFICIO SALA CRISI E GESTIONE EVENTI</b>
	<b>AISCAT - ASSOCIAZIONE ITALIANA CONCESSIONARIE AUTOSTRADE E TRAFORI</b>
	<b>AUTOSTRADE PER L'ITALIA</b>
	<b>ANAS</b>
	<b>TELECOM - SECURITY CRISIS MANAGEMENT - PROTEZIONE CIVILE</b>
	<b>VODAFONE OMNITEL B.V. - SECURITY</b>
	<b>WIND</b>
<b>TRENITALIA - GRUPPO FERROVIE DELLO STATO</b>	
<b>POSTE ITALIANE - PRESIDIO PROTEZIONE E DIFESA CIVILE</b>	

**VARI**

<b>X</b>	<b>STRADA DEI PARCHI S.p.A. Autostrade A/24 e A/25</b>
	<b>AIPO - AGENZIA INTERREGIONALE PER IL PO</b>
	<b>CENTRO GEOGRAFICO PREALPINO</b>

**AVVISO N.° 16119**  
**Prot. N° RIA/56900 del 26.10.2016**

**OGGETTO: AVVISO DI CONDIZIONI METEOROLOGICHE AVVERSE**

RIFE./ **DIRETTIVA PRESIDENTE DEL CONSIGLIO DEI MINISTRI 27-2-2004. "INDIRIZZI OPERATIVI PER LA GESTIONE ORGANIZZATIVA E FUNZIONALE DEL SISTEMA DI ALLERTAMENTO NAZIONALE E REGIONALE PER IL RISCHIO IDROGEOLOGICO E IDRAULICO AI FINI DI PROTEZIONE CIVILE".**

1. UN'ONDA CICLONICA, POSIZIONATA SULLA FRANCIA, RAGGIUNGE OGGI L'ITALIA, APPORTANDO UN PEGGIORAMENTO DEL TEMPO SU TUTTO IL CENTRO-NORD, CHE IN SERATA RAGGIUNGERÀ LE REGIONI MERIDIONALI, CON ROVESCII E TEMPORALI SPARSI. DOMANI SI PREVEDE ANCHE UN RINFORZO DELLA VENTILAZIONE DAI QUADRANTI SETTENTRIONALI.
2. PER QUANTO ESPOSTO NEL BOLLETTINO DI VIGILANZA METEOROLOGICA NAZIONALE DI OGGI, MERCOLEDÌ 26 OTTOBRE 2016; SULLA BASE DELLA CONCERTAZIONE SINOTTICA ODIERNA NELL'AMBITO DEL GRUPPO TECNICO CON IL SERVIZIO METEOROLOGICO DELL'AERONAUTICA MILITARE E I SETTORI METEO DEI CENTRI FUNZIONALI DELLE REGIONI PIEMONTE ED EMILIA-ROMAGNA; PRESO ATTO DEGLI AVVISI EMESSI DALLE REGIONI MARCHE E CAMPANIA; PRESO ATTO DEL BOLLETTINO DELLA REGIONE TOSCANA; TENUTO CONTO DELL'AVVISO EMESSO DAL CNMCA; SULLA BASE DEI MODELLI E DELLE INFORMAZIONI DISPONIBILI, ALLE ORE 13:30 DI OGGI, MERCOLEDÌ 26 OTTOBRE 2016, SI EMETTE IL SEGUENTE:

**AVVISO DI CONDIZIONI METEOROLOGICHE AVVERSE**

**"DALLA SERATA DI OGGI, MERCOLEDÌ 26 OTTOBRE 2016, E PER LE SUCCESSIVE 18-24 ORE, SI PREVEDONO PRECIPITAZIONI ANCHE A CARATTERE TEMPORALESICO SU TOSCANA, UMBRIA, LAZIO, CAMPANIA, ABRUZZO E MOLISE;**

**DALLE PRIME ORE DI DOMANI, GIOVEDÌ 27 OTTOBRE, E PER LE SUCCESSIVE 24-36 ORE, SI PREVEDONO:**

- **PRECIPITAZIONI ANCHE A CARATTERE TEMPORALESICO SU PUGLIA, BASILICATA, CALABRIA E SICILIA;**
- **VENTI FORTI DAI QUADRANTI SETTENTRIONALI, CON LOCALI RINFORZI DI BURRASCA, SU MARCHE, ABRUZZO, MOLISE, PUGLIA, BASILICATA, CALABRIA E SICILIA; RINFORZI FINO A BURRASCA FORTE SULLE ZONE IONICHE E POSSIBILI MAREGGIATE LUNGO TUTTE LE COSTE ESPOSTE.**

**I FENOMENI TEMPORALESCHI SARANNO ACCOMPAGNATI DA ROVESCII DI FORTE INTENSITÀ, FREQUENTE ATTIVITÀ ELETTRICA E FORTI RAFFICHE DI VENTO."**

3. PER LE REGIONI INTERESSATE SI CONFERMANO LE RACCOMANDAZIONI CONTENUTE NELLA DIRETTIVA A RIFERIMENTO.
4. QUESTO DIPARTIMENTO SEGUIRÀ L'EVOLVERSI DELLA SITUAZIONE TRAMITE I SUCCESSIVI BOLLETTINI DI VIGILANZA EMESSI SUL SITO INTERNET <http://www.protezionecivile.gov.it/>, AI QUALI SI PREGA DI PORRE ATTENZIONE.
5. AI DIRETTI DESTINATARI DEL PRESENTE MESSAGGIO SI COMUNICA CHE IN CASO DI INVIO A MEZZO FAX/FAX SERVER, LA RICEVUTA DI TRASMISSIONE RAPPRESENTERÀ, PER QUESTO DIPARTIMENTO, LA CERTIFICAZIONE DELL'AVVENUTA NOTIFICA.

ROMA, 26 ottobre 2016

IL DIRETTORE DELL'UFFICIO

**Roberto Oreficini Rosi**

FIRMA AUTOGRAFA OMESSA AI SENSI DELL'ART. 3.C.2  
D.LGS 12/02/1993 N.3

**AVVISO N.° 16120**  
**Prot. N° RIA/57583 del 28.10.2016**



## **PRESIDENZA DEL CONSIGLIO DEI MINISTRI**

### **DIPARTIMENTO DELLA PROTEZIONE CIVILE**

**DA: DIPARTIMENTO PROTEZIONE CIVILE – VIA ULPIANO, 11 00193 ROMA**

**AI RESPONSABILI PROTEZIONE CIVILE CENTRI FUNZIONALI E SERV. METEO REGIONI:**  
**CALABRIA E SICILIA.**

**ALLE PREFETTURA – UFFICI TERRITORIALI DI GOVERNO DI:**  
**CALABRIA E SICILIA.**

**PER CONOSCENZA ALLE PREFETTURE – UFFICI TERRITORIALI DI GOVERNO DI:**

<b>AMMINISTRAZIONI STATALI</b>	<b>COMANDO GENERALE DELL'ARMA DEI CARABINIERI – II REPARTO SM UFFICIO OPERAZIONI</b>
	<b>COMANDO TRUPPE ALPINE METEOMONT</b>
	<b>MINISTERO DELL'INTERNO – DIPARTIMENTO DEI VIGILI DEL FUOCO SOCCORSO PUBBLICO E DIFESA CIVILE – DIREZIONE CENTRALE PER LA DIFESA CIVILE E LE POLITICHE DI PROTEZIONE CIVILE – CENTRO OPERATIVO NAZIONALE</b>
	<b>MINISTERO DELL'INTERNO – DIPARTIMENTO DELLA PUBBLICA SICUREZZA – DIREZIONE CENTRALE POLIZIA STRADALE E FERROVIARIA – SERVIZIO POLIZIA STRADALE</b>
	<b>MINISTERO DELLA DIFESA – AERONAUTICA MILITARE – STATO MAGGIORE DELL'AERONAUTICA – USAM</b>
	<b>MINISTERO DELLA DIFESA – AERONAUTICA MILITARE – CNMCA - SALA OPERATIVA</b>
	<b>MINISTERO DELLA DIFESA – COMANDO FORZE DI DIFESA INTERREGIONALE NORD</b>
	<b>MINISTERO DELLA DIFESA – COMANDO FORZE DI DIFESA INTERREGIONALE SUD</b>
	<b>MINISTERO DELLA DIFESA – STATO MAGGIORE – COI</b>
	<b>MINISTERO DELLA DIFESA – STATO MAGGIORE DIFESA – COMANDO C4</b>
	<b>MINISTERO DELLA GIUSTIZIA- DIPARTIMENTO DELL'AMMINISTRAZIONE PENITENZIARIA CORPO DELLA POLIZIA PENITENZIARIA- SALA OPERATIVA</b>
	<b>MINISTERO DELLE INFRASTRUTTURE E TRASPORTI - COMANDO GENERALE CAPITANERIE D PORTO – SALA OPERATIVA</b>
	<b>MINISTERO DELLE INFRASTRUTTURE E TRASPORTI – DIPARTIMENTO PER LE INFRASTRUTTURE GLI AFFARI GENERALI ED IL PERSONALE – DIREZIONE GENERALE DEL PERSONALE E DEGLI AFFARI GENERALI – DIVISIONE 5 – UFFICIO TECNICO E LOGISTICA</b>
	<b>MINISTERO DELLE INFRASTRUTTURE E TRASPORTI – DIREZIONE GENERALE DIGHE INFRASTRUTTURE IDRICHE ED ELETTRICHE</b>
	<b>MINISTERO DELLE POLITICHE AGRICOLE E FORESTALI – CORPO FORESTALE DELLO STATO - SALA OPERATIVA METEOMONT</b>
	<b>MINISTERO DELLE POLITICHE AGRICOLE E FORESTALI – CORPO FORESTALE DELLO STATO - DIVISIONE 3 – SERVIZIO METEOMONT</b>
	<b>ISPRA</b>

**AVVISO N.° 16120**  
**Prot. N° RIA/57583 del 28.10.2016**

<b>SERVIZI PUBBLICI</b>	<b>2Iretegas S.p.A.</b>
	<b>CIMA Research Foundation International Centre On Environmental Monitoring</b>
	<b>ENEL</b>
	<b>TERNA S.p.A. - RETE ELETTRICA NAZIONALE</b>
	<b>ENAV S.p.A.</b>
	<b>ENAV S.p.A. - Direzione Servizi Navigazione - Funzione Meteorologica</b>
	<b>ENAV S.p.A. - Settore Gestione Operativa</b>
	<b>ENAV S.p.A. - UPM ROMA</b>
	<b>ENAV S.p.A. - UPM MILANO</b>
	<b>ENAC - UFFICIO SALA CRISI E GESTIONE EVENTI</b>
	<b>AISCAT - ASSOCIAZIONE ITALIANA CONCESSIONARIE AUTOSTRADE E TRAFORI</b>
	<b>AUTOSTRADE PER L'ITALIA</b>
	<b>ANAS</b>
	<b>TELECOM - SECURITY CRISIS MANAGEMENT - PROTEZIONE CIVILE</b>
	<b>VODAFONE OMNITEL B.V. - SECURITY</b>
<b>WIND</b>	
<b>TRENITALIA - GRUPPO FERROVIE DELLO STATO</b>	
<b>POSTE ITALIANE - PRESIDIO PROTEZIONE E DIFESA CIVILE</b>	

**VARI**

	<b>STRADA DEI PARCHI S.p.A. Autostrade A/24 e A/25</b>
	<b>AIPO - AGENZIA INTERREGIONALE PER IL PO</b>
	<b>CENTRO GEOGRAFICO PREALPINO</b>

**AVVISO N.° 16120**  
**Prot. N° RIA/57583** del **28.10.2016**

**OGGETTO: AVVISO DI CONDIZIONI METEOROLOGICHE AVVERSE**  
**SEGUITO AVVISO Prot. N°RIA/56900 del 26.10.2016**

RIFE./ **DIRETTIVA PRESIDENTE DEL CONSIGLIO DEI MINISTRI 27-2-2004. "INDIRIZZI OPERATIVI PER LA GESTIONE ORGANIZZATIVA E FUNZIONALE DEL SISTEMA DI ALLERTAMENTO NAZIONALE E REGIONALE PER IL RISCHIO IDROGEOLOGICO E IDRAULICO AI FINI DI PROTEZIONE CIVILE".**

1. UNA SACCATURA IN TRANSITO SULL'AREA BALCANICA, TENDE AD ISOLARE VERSO SUD UN MINIMO CHE NEL CORSO DELLE PROSSIME ORE SI PORTERÀ SUI SETTORI IONICI PIÙ MERIDIONALI, FORNENDO NUOVA ENERGIA ALL'AREA DEPRESSIONARIA GIÀ PRESENTE.
2. PER QUANTO ESPOSTO NEL BOLLETTINO DI VIGILANZA METEOROLOGICA NAZIONALE DI OGGI, VENERDÌ 28 OTTOBRE 2016; SULLA BASE DELLA CONCERTAZIONE SINOTTICA ODIERNA NELL'AMBITO DEL GRUPPO TECNICO CON IL SERVIZIO METEOROLOGICO DELL'AERONAUTICA MILITARE E I SETTORI METEO DEI CENTRI FUNZIONALI DELLE REGIONI PIEMONTE ED EMILIA-ROMAGNA; TENUTO CONTO DELL'AVVISO METEO EMESSE DAL CNMCA; SULLA BASE DEI MODELLI E DELLE INFORMAZIONI DISPONIBILI, ALLE ORE 13:00 DI OGGI, VENERDÌ 28 OTTOBRE 2016, SI EMETTE IL SEGUENTE:

**AVVISO DI CONDIZIONI METEOROLOGICHE AVVERSE**

**"DAL POMERIGGIO DI OGGI, VENERDÌ 28 OTTOBRE 2016, E PER LE SUCCESSIVE 24-36 ORE, SI PREVEDE IL PERSISTERE DI:**

- **PRECIPITAZIONI, ANCHE A CARATTERE DI ROVESCIO O TEMPORALE, SU CALABRIA E SICILIA, SPECIE SUI SETTORI IONICI;**
- **VENTI FORTI DAI QUADRANTI SETTENTRIONALI, CON RINFORZI DI BURRASCA, SU CALABRIA E SICILIA; RINFORZI FINO A BURRASCA FORTE SULLE ZONE SUD-ORIENTALI DELLA SICILIA; MAREGGIATE LUNGO TUTTE LE COSTE ESPOSTE.**

**I FENOMENI TEMPORALESCHI SARANNO ACCOMPAGNATI DA ROVESCII DI FORTE INTENSITÀ, FREQUENTE ATTIVITÀ ELETTRICA E FORTI RAFFICHE DI VENTO."**

3. PER LE REGIONI INTERESSATE SI CONFERMANO LE RACCOMANDAZIONI CONTENUTE NELLA DIRETTIVA A RIFERIMENTO.
4. QUESTO DIPARTIMENTO SEGUIRÀ L'EVOLVERSI DELLA SITUAZIONE TRAMITE I SUCCESSIVI BOLLETTINI DI VIGILANZA EMESSI SUL SITO INTERNET <http://www.protezionecivile.gov.it/>, AI QUALI SI PREGA DI PORRE ATTENZIONE.
5. AI DIRETTI DESTINATARI DEL PRESENTE MESSAGGIO SI COMUNICA CHE IN CASO DI INVIO A MEZZO FAX/FAX SERVER, LA RICEVUTA DI TRASMISSIONE RAPPRESENTERÀ, PER QUESTO DIPARTIMENTO, LA CERTIFICAZIONE DELL'AVVENUTA NOTIFICA.

ROMA, 28 ottobre 2016

IL DIRETTORE DELL'UFFICIO  
**Roberto Oreficini Rosi**  
FIRMA AUTOGRAFA OMESSA AI SENSI DELL'ART. 3.C.2  
D.LGS 12/02/1993 N.3

**AVVISO N.° 16121**  
**Prot. N° RIA/59146 del 04.11.2016**



## **PRESIDENZA DEL CONSIGLIO DEI MINISTRI**

### **DIPARTIMENTO DELLA PROTEZIONE CIVILE**

**DA: DIPARTIMENTO PROTEZIONE CIVILE – VIA ULPIANO, 11 00193 ROMA**

**AI RESPONSABILI PROTEZIONE CIVILE CENTRI FUNZIONALI E SERV. METEO REGIONI:**  
**PIEMONTE, LIGURIA, EMILIA-ROMAGNA, TOSCANA, MARCHE, FRIULI VENEZIA GIULIA, UMBRIA, LAZIO, ABRUZZO E MOLISE.**

**ALLE PREFETTURA – UFFICI TERRITORIALI DI GOVERNO DI:**  
**PIEMONTE, LIGURIA, EMILIA-ROMAGNA, TOSCANA, MARCHE, FRIULI VENEZIA GIULIA.**

**PER CONOSCENZA ALLE PREFETTURE – UFFICI TERRITORIALI DI GOVERNO DI:**  
**UMBRIA, LAZIO, ABRUZZO E MOLISE.**

<b>AMMINISTRAZIONI STATALI</b>	<b>COMANDO GENERALE DELL'ARMA DEI CARABINIERI – II REPARTO SM UFFICIO OPERAZIONI</b>
	<b>COMANDO TRUPPE ALPINE METEOMONT</b>
	<b>MINISTERO DELL'INTERNO – DIPARTIMENTO DEI VIGILI DEL FUOCO SOCCORSO PUBBLICO E DIFESA CIVILE – DIREZIONE CENTRALE PER LA DIFESA CIVILE E LE POLITICHE DI PROTEZIONE CIVILE – CENTRO OPERATIVO NAZIONALE</b>
	<b>MINISTERO DELL'INTERNO – DIPARTIMENTO DELLA PUBBLICA SICUREZZA – DIREZIONE CENTRALE POLIZIA STRADALE E FERROVIARIA – SERVIZIO POLIZIA STRADALE</b>
	<b>MINISTERO DELLA DIFESA – AERONAUTICA MILITARE – STATO MAGGIORE DELL'AERONAUTICA – USAM</b>
	<b>MINISTERO DELLA DIFESA – AERONAUTICA MILITARE – CNMCA - SALA OPERATIVA</b>
	<b>MINISTERO DELLA DIFESA – COMANDO FORZE DI DIFESA INTERREGIONALE NORD</b>
	<b>MINISTERO DELLA DIFESA – COMANDO FORZE DI DIFESA INTERREGIONALE SUD</b>
	<b>MINISTERO DELLA DIFESA – STATO MAGGIORE – COI</b>
	<b>MINISTERO DELLA DIFESA – STATO MAGGIORE DIFESA – COMANDO C4</b>
	<b>MINISTERO DELLA GIUSTIZIA- DIPARTIMENTO DELL'AMMINISTRAZIONE PENITENZIARIA CORPO DELLA POLIZIA PENITENZIARIA- SALA OPERATIVA</b>
	<b>MINISTERO DELLE INFRASTRUTTURE E TRASPORTI - COMANDO GENERALE CAPITANERIE D PORTO – SALA OPERATIVA</b>
	<b>MINISTERO DELLE INFRASTRUTTURE E TRASPORTI – DIPARTIMENTO PER LE INFRASTRUTTURE GLI AFFARI GENERALI ED IL PERSONALE – DIREZIONE GENERALE DEL PERSONALE E DEGLI AFFARI GENERALI – DIVISIONE 5 – UFFICIO TECNICO E LOGISTICA</b>
	<b>MINISTERO DELLE INFRASTRUTTURE E TRASPORTI – DIREZIONE GENERALE DIGE INFRASTRUTTURE IDRICHE ED ELETTRICHE</b>
	<b>MINISTERO DELLE POLITICHE AGRICOLE E FORESTALI – CORPO FORESTALE DELLO STATO – SALA OPERATIVA METEOMONT</b>
	<b>MINISTERO DELLE POLITICHE AGRICOLE E FORESTALI – CORPO FORESTALE DELLO STATO – DIVISIONE 3 – SERVIZIO METEOMONT</b>
	<b>ISPRA</b>

<b>AVVISO N.° 16121</b> <b>Prot. N° RIA/59146</b>	<b>del 04.11.2016</b>
--	-----------------------

<b>SERVIZI PUBBLICI</b>	<b>2Iretegas S.p.A.</b>
	<b>CIMA Research Foundation International Centre On Environmental Monitoring</b>
	<b>ENEL</b>
	<b>TERNA S.p.A. - RETE ELETTRICA NAZIONALE</b>
	<b>ENAV S.p.A.</b>
	<b>ENAV S.p.A. - Direzione Servizi Navigazione – Funzione Meteorologica</b>
	<b>ENAV S.p.A. - Settore Gestione Operativa</b>
	<b>ENAV S.p.A. - UPM ROMA</b>
	<b>ENAV S.p.A. - UPM MILANO</b>
	<b>ENAC – UFFICIO SALA CRISI E GESTIONE EVENTI</b>
	<b>AISCAT – ASSOCIAZIONE ITALIANA CONCESSIONARIE AUTOSTRADE E TRAFORI</b>
	<b>AUTOSTRADE PER L'ITALIA</b>
	<b>ANAS</b>
	<b>TELECOM – SECURITY CRISIS MANAGEMENT – PROTEZIONE CIVILE</b>
	<b>VODAFONE OMNITEL B.V. – SECURITY</b>
	<b>WIND</b>
<b>TRENITALIA – GRUPPO FERROVIE DELLO STATO</b>	
<b>POSTE ITALIANE – PRESIDIO PROTEZIONE E DIFESA CIVILE</b>	

**VARI**

<b>X</b>	<b>STRADA DEI PARCHI S.p.A. Autostrade A/24 e A/25</b>
<b>X</b>	<b>AIPO - AGENZIA INTERREGIONALE PER IL PO</b>
<b>X</b>	<b>CENTRO GEOGRAFICO PREALPINO</b>



**AVVISO N.° 16121**  
**Prot. N° RIA/59146 del 04.11.2016**

**OGGETTO: AVVISO DI CONDIZIONI METEOROLOGICHE AVVERSE**

RIFE./ **DIRETTIVA PRESIDENTE DEL CONSIGLIO DEI MINISTRI 27-2-2004. "INDIRIZZI OPERATIVI PER LA GESTIONE ORGANIZZATIVA E FUNZIONALE DEL SISTEMA DI ALLERTAMENTO NAZIONALE E REGIONALE PER IL RISCHIO IDROGEOLOGICO E IDRAULICO AI FINI DI PROTEZIONE CIVILE".**

1. UNA PROFONDA SACCATURA SULL'EUROPA OCCIDENTALE DETERMINA SUL NOSTRO PAESE UN INTENSO FLUSSO IN QUOTA A DIRETTRICE SUD-OCCIDENTALE, RESPONSABILE, A PARTIRE DALLA GIORNATA DI SABATO, DI UNA FASE DI SPICCATO MALTEMPO SULLE REGIONI CENTRO-SETTENTRIONALI, CON FORTI PRECIPITAZIONI CHE SU ALCUNE REGIONI ASSUMERANNO ANCHE CARATTERE DI PARTICOLARE PERSISTENZA, ASSOCIATE AD UNA FORTE VENTILAZIONE DAI QUADRANTI MERIDIONALI.
2. PER QUANTO ESPOSTO NEL BOLLETTINO DI VIGILANZA METEOROLOGICA NAZIONALE DI OGGI, VENERDI 04 NOVEMBRE 2016; SULLA BASE DELLA CONCERTAZIONE SINOTTICA ODIERNA NELL'AMBITO DEL GRUPPO TECNICO CON IL SERVIZIO METEOROLOGICO DELL'AERONAUTICA MILITARE E I SETTORI METEO DEI CENTRI FUNZIONALI DELLE REGIONI PIEMONTE ED EMILIA-ROMAGNA; PRESO ATTO DEGLI AVVISI METEO EMESSI DALLE REGIONI PIEMONTE, LIGURIA, EMILIA-ROMAGNA, TOSCANA, MARCHE E FRIULI VENEZIA GIULIA; TENUTO CONTO DELL'AVVISO METEO EMESSO DAL CNMCA; SULLA BASE DEI MODELLI E DELLE INFORMAZIONI DISPONIBILI, ALLE ORE 15:30 DI OGGI, VENERDI 04 NOVEMBRE 2016, SI EMETTE IL SEGUENTE:

**AVVISO DI CONDIZIONI METEOROLOGICHE AVVERSE**

**"DALLE PRIME ORE DI DOMANI, SABATO 05 NOVEMBRE 2016, E PER LE SUCCESSIVE 24-36 ORE, SI PREVEDONO PRECIPITAZIONI DIFFUSE E PERSISTENTI, A PREVALENTE CARATTERE DI ROVESCIO O TEMPORALE, SU LIGURIA, EMILIA-ROMAGNA, TOSCANA E PIEMONTE MERIDIONALE.**

**DAL POMERIGGIO DI DOMANI, SABATO 05 NOVEMBRE 2016, E PER LE SUCCESSIVE 24-36 ORE, SI PREVEDONO PRECIPITAZIONI DIFFUSE E PERSISTENTI, A PREVALENTE CARATTERE DI ROVESCIO O TEMPORALE, SUL FRIULI VENEZIA GIULIA.**

**I FENOMENI TEMPORALESCHI SARANNO ACCOMPAGNATI DA ROVESCII DI FORTE INTENSITÀ, FREQUENTE ATTIVITÀ ELETTRICA E FORTI RAFFICHE DI VENTO.**

**DALLA MATTINATA DI DOMANI, SABATO 05 NOVEMBRE 2016, E PER LE SUCCESSIVE 24-36 ORE, SI PREVEDONO VENTI DI BURRASCA SUD-OCCIDENTALI SUI SETTORI APPENNINICI DELL'EMILIA-ROMAGNA, IN ESTENSIONE A QUELLI DI MARCHE ED UMBRIA, CON RAFFICHE DI BURRASCA FORTE O TEMPESTA SUI CRINALI.**

**DALLA TARDA MATTINATA DI DOMANI, SABATO 05 NOVEMBRE 2016, E PER LE SUCCESSIVE 24-36 ORE, SI PREVEDONO VENTI FORTI, DAI QUADRANTI MERIDIONALI, SUL LAZIO, IN ESTENSIONE DAL POMERIGGIO/SERA AD ABRUZZO E MOLISE, CON RAFFICHE DI BURRASCA SUI RELATIVI SETTORI COSTIERI ED APPENNINICI. POSSIBILI MAREGGIATE LUNGO LE COSTE ESPOSTE DEL LAZIO."**

3. PER LE REGIONI INTERESSATE SI CONFERMANO LE RACCOMANDAZIONI CONTENUTE NELLA DIRETTIVA A RIFERIMENTO.
4. QUESTO DIPARTIMENTO SEGUIRÀ L'EVOLVERSI DELLA SITUAZIONE TRAMITE I SUCCESSIVI BOLLETTINI DI VIGILANZA EMESSI SUL SITO INTERNET <http://www.protezionecivile.gov.it/>, AI QUALI SI PREGA DI PORRE ATTENZIONE.
5. AI DIRETTI DESTINATARI DEL PRESENTE MESSAGGIO SI COMUNICA CHE IN CASO DI INVIO A MEZZO FAX/FAX SERVER, LA RICEVUTA DI TRASMISSIONE RAPPRESENTERÀ, PER QUESTO DIPARTIMENTO, LA CERTIFICAZIONE DELL'AVVENUTA NOTIFICA.

ROMA, 4 novembre 2016

IL DIRETTORE DELL'UFFICIO

**Roberto Oreficini Rosi**

FIRMA AUTOGRAFA OMESSA AI SENSI DELL'ART. 3.C.2  
D.LGS 12/02/1993 N.3

**AVVISO N.° 16122**  
**Prot. N° RIA/59291 del 05.11.2016**



## **PRESIDENZA DEL CONSIGLIO DEI MINISTRI**

### **DIPARTIMENTO DELLA PROTEZIONE CIVILE**

**DA: DIPARTIMENTO PROTEZIONE CIVILE – VIA ULPIANO, 11 00193 ROMA**

**AI RESPONSABILI PROTEZIONE CIVILE CENTRI FUNZIONALI E SERV. METEO REGIONI:**  
**VENETO, SARDEGNA, TOSCANA, UMBRIA, LAZIO, ABRUZZO, MOLISE, CAMPANIA, PUGLIA, BASILICATA, CALABRIA E SICILIA.**

**ALLE PREFETTURA – UFFICI TERRITORIALI DI GOVERNO DI:**  
**UMBRIA, LAZIO, ABRUZZO, MOLISE, PUGLIA, BASILICATA, CALABRIA E SICILIA.**

**PER CONOSCENZA ALLE PREFETTURE – UFFICI TERRITORIALI DI GOVERNO DI:**  
**VENETO, SARDEGNA, TOSCANA E CAMPANIA.**

<b>AMMINISTRAZIONI STATALI</b>	<b>COMANDO GENERALE DELL'ARMA DEI CARABINIERI – II REPARTO SM UFFICIO OPERAZIONI</b>
	<b>COMANDO TRUPPE ALPINE METEOMONT</b>
	<b>MINISTERO DELL'INTERNO – DIPARTIMENTO DEI VIGILI DEL FUOCO SOCCORSO PUBBLICO E DIFESA CIVILE – DIREZIONE CENTRALE PER LA DIFESA CIVILE E LE POLITICHE DI PROTEZIONE CIVILE – CENTRO OPERATIVO NAZIONALE</b>
	<b>MINISTERO DELL'INTERNO – DIPARTIMENTO DELLA PUBBLICA SICUREZZA – DIREZIONE CENTRALE POLIZIA STRADALE E FERROVIARIA – SERVIZIO POLIZIA STRADALE</b>
	<b>MINISTERO DELLA DIFESA – AERONAUTICA MILITARE – STATO MAGGIORE DELL'AERONAUTICA – USAM</b>
	<b>MINISTERO DELLA DIFESA – AERONAUTICA MILITARE – CNMCA - SALA OPERATIVA</b>
	<b>MINISTERO DELLA DIFESA – COMANDO FORZE DI DIFESA INTERREGIONALE NORD</b>
	<b>MINISTERO DELLA DIFESA – COMANDO FORZE DI DIFESA INTERREGIONALE SUD</b>
	<b>MINISTERO DELLA DIFESA – STATO MAGGIORE – COI</b>
	<b>MINISTERO DELLA DIFESA – STATO MAGGIORE DIFESA – COMANDO C4</b>
	<b>MINISTERO DELLA GIUSTIZIA- DIPARTIMENTO DELL'AMMINISTRAZIONE PENITENZIARIA CORPO DELLA POLIZIA PENITENZIARIA- SALA OPERATIVA</b>
	<b>MINISTERO DELLE INFRASTRUTTURE E TRASPORTI - COMANDO GENERALE CAPITANERIE D PORTO – SALA OPERATIVA</b>
	<b>MINISTERO DELLE INFRASTRUTTURE E TRASPORTI – DIPARTIMENTO PER LE INFRASTRUTTURE GLI AFFARI GENERALI ED IL PERSONALE – DIREZIONE GENERALE DEL PERSONALE E DEGLI AFFARI GENERALI – DIVISIONE 5 – UFFICIO TECNICO E LOGISTICA</b>
	<b>MINISTERO DELLE INFRASTRUTTURE E TRASPORTI – DIREZIONE GENERALE DIGHE INFRASTRUTTURE IDRICHE ED ELETTRICHE</b>
	<b>MINISTERO DELLE POLITICHE AGRICOLE E FORESTALI – CORPO FORESTALE DELLO STATO – SALA OPERATIVA METEOMONT</b>
	<b>MINISTERO DELLE POLITICHE AGRICOLE E FORESTALI – CORPO FORESTALE DELLO STATO – DIVISIONE 3 – SERVIZIO METEOMONT</b>
	<b>ISPRA</b>

<b>AVVISO N.° 16122</b> <b>Prot. N° RIA/59291</b>	<b>del 05.11.2016</b>
--	-----------------------

<b>SERVIZI PUBBLICI</b>	<b>2Iretegas S.p.A.</b>
	<b>CIMA Research Foundation International Centre On Environmental Monitoring</b>
	<b>ENEL</b>
	<b>TERNA S.p.A. - RETE ELETTRICA NAZIONALE</b>
	<b>ENAV S.p.A.</b>
	<b>ENAV S.p.A. - Direzione Servizi Navigazione – Funzione Meteorologica</b>
	<b>ENAV S.p.A. - Settore Gestione Operativa</b>
	<b>ENAV S.p.A. - UPM ROMA</b>
	<b>ENAV S.p.A. - UPM MILANO</b>
	<b>ENAC – UFFICIO SALA CRISI E GESTIONE EVENTI</b>
	<b>AISCAT – ASSOCIAZIONE ITALIANA CONCESSIONARIE AUTOSTRAD E TRAFORI</b>
	<b>AUTOSTRAD E PER L'ITALIA</b>
	<b>ANAS</b>
	<b>TELECOM – SECURITY CRISIS MANAGEMENT – PROTEZIONE CIVILE</b>
	<b>VODAFONE OMNITEL B.V. – SECURITY</b>
	<b>WIND</b>
<b>TRENITALIA – GRUPPO FERROVIE DELLO STATO</b>	
<b>POSTE ITALIANE – PRESIDIO PROTEZIONE E DIFESA CIVILE</b>	

**VARI**

<b>X</b>	<b>STRADA DEI PARCHI S.p.A. Autostrade A/24 e A/25</b>
<b>X</b>	<b>AIPO - AGENZIA INTERREGIONALE PER IL PO</b>
	<b>CENTRO GEOGRAFICO PREALPINO</b>

**AVVISO N.° 16122**  
**Prot. N.° RIA/59291 del 05.11.2016**

**OGGETTO: AVVISO DI CONDIZIONI METEOROLOGICHE AVVERSE**

**ESTENSIONE: AVVISO N.° 16121 Prot. N.° RIA/59146 del 04.11.2016**

**RIFE./ DIRETTIVA PRESIDENTE DEL CONSIGLIO DEI MINISTRI 27-2-2004. "INDIRIZZI OPERATIVI PER LA GESTIONE ORGANIZZATIVA E FUNZIONALE DEL SISTEMA DI ALLERTAMENTO NAZIONALE E REGIONALE PER IL RISCHIO IDROGEOLOGICO E IDRAULICO AI FINI DI PROTEZIONE CIVILE".**

1. UNA PROFONDA SACCATURA SULL'EUROPA OCCIDENTALE CONTINUA A FAR CONFLUIRE SUL NOSTRO PAESE UN INTENSO FLUSSO IN QUOTA A DIRETTRICE SUD-OCCIDENTALE, RESPONSABILE, DI UNA FASE DI SPICCATO MALTEMPO SULLE REGIONI CENTRO-SETTENTRIONALI CON ASSOCIATA UNA FORTE VENTILAZIONE DAI QUADRANTI MERIDIONALI. L'ULTERIORE ABBASSAMENTO DI LATITUDINE DI DETTA PERTURBAZIONE DETERMINERA' NEI PROSSIMI GIORNI ANCHE IL COINVOLGIMENTO DELLE REGIONI CENTRO-MERIDIONALI.
2. PER QUANTO ESPOSTO NEL BOLLETTINO DI VIGILANZA METEOROLOGICA NAZIONALE DI OGGI, SABATO 5 NOVEMBRE 2016; SULLA BASE DELLA CONCERTAZIONE SINOTTICA ODIERNA NELL'AMBITO DEL GRUPPO TECNICO CON IL SERVIZIO METEOROLOGICO DELL'AERONAUTICA MILITARE E I SETTORI METEO DEI CENTRI FUNZIONALI DELLE REGIONI PIEMONTE ED EMILIA-ROMAGNA; PRESO ATTO DEGLI AVVISI METEO EMESSI DALLE REGIONI SARDEGNA, CAMPANIA E TOSCANA; PRESO ATTO DELLA SEGNALAZIONE METEO EMESSA DALLA REGIONE VENETO; TENUTO CONTO DELL'AVVISO METEO EMESSO DAL CNMCA; SULLA BASE DEI MODELLI E DELLE INFORMAZIONI DISPONIBILI, ALLE ORE 15:00 DI OGGI, SABATO 5 NOVEMBRE 2016, SI EMETTE IL SEGUENTE:

**AVVISO DI CONDIZIONI METEOROLOGICHE AVVERSE**

**"DAL POMERIGGIO-SERA DI OGGI, SABATO 5 NOVEMBRE 2016, E PER LE SUCCESSIVE 18-24 ORE SI PREVEDONO PRECIPITAZIONI, ANCHE A CARATTERE DI ROVESCIO O TEMPORALE, SUL VENETO.**

**DALLE PRIME ORE DI DOMANI, DOMENICA 6 NOVEMBRE 2016, E PER LE SUCCESSIVE 18-24 ORE, SI PREVEDONO PRECIPITAZIONI, A PREVALENTE CARATTERE DI ROVESCIO O TEMPORALE, DAPPRIMA SU SARDEGNA ED UMBRIA, IN ESTENSIONE A LAZIO E SETTORI CENTRO-OCCIDENTALI DI ABRUZZO E MOLISE.**

**DAL MATTINO DI DOMANI, DOMENICA 6 NOVEMBRE 2016, E PER LE SUCCESSIVE 24-36 ORE, SI PREVEDONO PRECIPITAZIONI, A PREVALENTE CARATTERE DI ROVESCIO O TEMPORALE, SULLA CAMPANIA.**

**I FENOMENI TEMPORALESCHI SARANNO ACCOMPAGNATI DA ROVESCII DI FORTE INTENSITÀ, FREQUENTE ATTIVITÀ ELETTRICA E FORTI RAFFICHE DI VENTO.**

**DALLE PRIME ORE DI DOMANI, DOMENICA 6 NOVEMBRE 2016, E PER LE SUCCESSIVE 24-30 ORE, SI PREVEDONO:**

- **VENTI DA FORTI A BURRASCA, CON RINFORZI FINO A BURRASCA FORTE, A COMPONENTE OCCIDENTALE SU TOSCANA E SARDEGNA.**
- **VENTI DA FORTI A BURRASCA, DAI QUADRANTI MERIDIONALI, SU CAMPANIA, PUGLIA, BASILICATA, CALABRIA E SICILIA.**

**POSSIBILI MAREGGIATE LUNGO LE COSTE ESPOSTE."**

3. PER LE REGIONI INTERESSATE SI CONFERMANO LE RACCOMANDAZIONI CONTENUTE NELLA DIRETTIVA A RIFERIMENTO.
4. QUESTO DIPARTIMENTO SEGUIRÀ L'EVOLVERSI DELLA SITUAZIONE TRAMITE I SUCCESSIVI BOLLETTINI DI VIGILANZA EMESSI SUL SITO INTERNET <http://www.protezionecivile.gov.it/>, AI QUALI SI PREGA DI PORRE ATTENZIONE.
5. AI DIRETTI DESTINATARI DEL PRESENTE MESSAGGIO SI COMUNICA CHE IN CASO DI INVIO A MEZZO FAX/FAX SERVER, LA RICEVUTA DI TRASMISSIONE RAPPRESENTERÀ, PER QUESTO DIPARTIMENTO, LA CERTIFICAZIONE DELL'AVVENUTA NOTIFICA.

ROMA, 5 novembre 2016

IL DIRETTORE DELL'UFFICIO

**Roberto Oreficini Rosi**

FIRMA AUTOGRAFA OMESSA AI SENSI DELL'ART. 3.C.2  
D.LGS 12/02/1993 N.3

**AVVISO N.° 16123**  
**Prot. N° RIA/0059389 del 06.11.2016**



## **PRESIDENZA DEL CONSIGLIO DEI MINISTRI**

### **DIPARTIMENTO DELLA PROTEZIONE CIVILE**

**DA: DIPARTIMENTO PROTEZIONE CIVILE – VIA ULPIANO, 11 00193 ROMA**

**AI RESPONSABILI PROTEZIONE CIVILE CENTRI FUNZIONALI E SERV. METEO REGIONI:**  
**BASILICATA, PUGLIA, CALABRIA E SICILIA.**

**ALLE PREFETTURA – UFFICI TERRITORIALI DI GOVERNO DI:**  
**BASILICATA, PUGLIA, CALABRIA E SICILIA.**

**PER CONOSCENZA ALLE PREFETTURE – UFFICI TERRITORIALI DI GOVERNO DI:**

<b>AMMINISTRAZIONI STATALI</b>	<b>COMANDO GENERALE DELL'ARMA DEI CARABINIERI – II REPARTO SM UFFICIO OPERAZIONI</b>
	<b>COMANDO TRUPPE ALPINE METEOMONT</b>
	<b>MINISTERO DELL'INTERNO – DIPARTIMENTO DEI VIGILI DEL FUOCO SOCCORSO PUBBLICO E DIFESA CIVILE – DIREZIONE CENTRALE PER LA DIFESA CIVILE E LE POLITICHE DI PROTEZIONE CIVILE – CENTRO OPERATIVO NAZIONALE</b>
	<b>MINISTERO DELL'INTERNO – DIPARTIMENTO DELLA PUBBLICA SICUREZZA – DIREZIONE CENTRALE POLIZIA STRADALE E FERROVIARIA – SERVIZIO POLIZIA STRADALE</b>
	<b>MINISTERO DELLA DIFESA – AERONAUTICA MILITARE – STATO MAGGIORE DELL'AERONAUTICA – USAM</b>
	<b>MINISTERO DELLA DIFESA – AERONAUTICA MILITARE – CNMCA - SALA OPERATIVA</b>
	<b>MINISTERO DELLA DIFESA – COMANDO FORZE DI DIFESA INTERREGIONALE NORD</b>
	<b>MINISTERO DELLA DIFESA – COMANDO FORZE DI DIFESA INTERREGIONALE SUD</b>
	<b>MINISTERO DELLA DIFESA – STATO MAGGIORE – COI</b>
	<b>MINISTERO DELLA DIFESA – STATO MAGGIORE DIFESA – COMANDO C4</b>
	<b>MINISTERO DELLA GIUSTIZIA- DIPARTIMENTO DELL'AMMINISTRAZIONE PENITENZIARIA CORPO DELLA POLIZIA PENITENZIARIA- SALA OPERATIVA</b>
	<b>MINISTERO DELLE INFRASTRUTTURE E TRASPORTI - COMANDO GENERALE CAPITANERIE D PORTO – SALA OPERATIVA</b>
	<b>MINISTERO DELLE INFRASTRUTTURE E TRASPORTI – DIPARTIMENTO PER LE INFRASTRUTTURE GLI AFFARI GENERALI ED IL PERSONALE – DIREZIONE GENERALE DEL PERSONALE E DEGLI AFFARI GENERALI – DIVISIONE 5 – UFFICIO TECNICO E LOGISTICA</b>
	<b>MINISTERO DELLE INFRASTRUTTURE E TRASPORTI – DIREZIONE GENERALE DIGHE INFRASTRUTTURE IDRICHE ED ELETTRICHE</b>
	<b>MINISTERO DELLE POLITICHE AGRICOLE E FORESTALI – CORPO FORESTALE DELLO STATO – SALA OPERATIVA METEOMONT</b>
	<b>MINISTERO DELLE POLITICHE AGRICOLE E FORESTALI – CORPO FORESTALE DELLO STATO – DIVISIONE 3 – SERVIZIO METEOMONT</b>
	<b>ISPRA</b>

**AVVISO N.° 16123**  
**Prot. N° RIA/0059389 del 06.11.2016**

<b>SERVIZI PUBBLICI</b>	<b>2Iretegas S.p.A.</b>
	<b>CIMA Research Foundation International Centre On Environmental Monitoring</b>
	<b>ENEL</b>
	<b>TERNA S.p.A. - RETE ELETTRICA NAZIONALE</b>
	<b>ENAV S.p.A.</b>
	<b>ENAV S.p.A. - Direzione Servizi Navigazione – Funzione Meteorologica</b>
	<b>ENAV S.p.A. - Settore Gestione Operativa</b>
	<b>ENAV S.p.A. - UPM ROMA</b>
	<b>ENAV S.p.A. - UPM MILANO</b>
	<b>ENAC – UFFICIO SALA CRISI E GESTIONE EVENTI</b>
	<b>AISCAT – ASSOCIAZIONE ITALIANA CONCESSIONARIE AUTOSTRAD E TRAFORI</b>
	<b>AUTOSTRAD E PER L'ITALIA</b>
	<b>ANAS</b>
	<b>TELECOM – SECURITY CRISIS MANAGEMENT – PROTEZIONE CIVILE</b>
	<b>VODAFONE OMNITEL B.V. – SECURITY</b>
	<b>WIND</b>
<b>TRENITALIA – GRUPPO FERROVIE DELLO STATO</b>	
<b>POSTE ITALIANE – PRESIDIO PROTEZIONE E DIFESA CIVILE</b>	

**VARI**

	<b>STRADA DEI PARCHI S.p.A. Autostrade A/24 e A/25</b>
	<b>AIPO - AGENZIA INTERREGIONALE PER IL PO</b>
	<b>CENTRO GEOGRAFICO PREALPINO</b>

**AVVISO N.° 16123**  
**Prot. N.° RIA/0059389 del 06.11.2016**

**OGGETTO: AVVISO DI CONDIZIONI METEOROLOGICHE AVVERSE**

**ESTENSIONE:** AVVISO N° 16121 Prot. N° RIA/59146 del 04.11.2016

AVVISO N° 16122 Prot. N° RIA/59291 del 05.11.2016

RIFE././ **DIRETTIVA PRESIDENTE DEL CONSIGLIO DEI MINISTRI 27-2-2004. "INDIRIZZI OPERATIVI PER LA GESTIONE ORGANIZZATIVA E FUNZIONALE DEL SISTEMA DI ALLERTAMENTO NAZIONALE E REGIONALE PER IL RISCHIO IDROGEOLOGICO E IDRAULICO AI FINI DI PROTEZIONE CIVILE".**

1. UNA PROFONDA SACCATURA ESTESA CON ASSE OBLIQUO DAL MAROCCO ALLA SCANDINAVIA, ATTRAVERSO L'INTERA SCENA CENTRO-OCCIDENTALE EUROPEA E MEDITERRANEA, CONTINUA A FAR CONFLUIRE SUL NOSTRO PAESE UN INTENSO FLUSSO IN QUOTA CON DIRETTRICE SUD-OCCIDENTALE, RESPONSABILE DI UNA FASE DI SPICCATO MALTEMPO CHE NELLA GIORNATA DI LUNEDI ANDRA' TRASFERENDOSI DALLE REGIONI CENTRO-SETTENTRIONALI A QUELLE MERIDIONALI.
2. PER QUANTO ESPOSTO NEL BOLLETTINO DI VIGILANZA METEOROLOGICA NAZIONALE DI OGGI, DOMENICA 06 NOVEMBRE 2016; SULLA BASE DELLA CONCERTAZIONE SINOTTICA ODIERNA NELL'AMBITO DEL GRUPPO TECNICO CON IL SERVIZIO METEOROLOGICO DELL'AERONAUTICA MILITARE E I SETTORI METEO DEI CENTRI FUNZIONALI DELLE REGIONI PIEMONTE ED EMILIA-ROMAGNA; TENUTO CONTO DELL'AVVISO METEO EMESSO DAL CNMCA; SULLA BASE DEI MODELLI E DELLE INFORMAZIONI DISPONIBILI, ALLE ORE 15:00 DI OGGI, DOMENICA 06 NOVEMBRE 2016, SI EMETTE IL SEGUENTE:

**AVVISO DI CONDIZIONI METEOROLOGICHE AVVERSE**

**"DAL POMERIGGIO DI DOMANI, LUNEDI 07 NOVEMBRE 2016, E PER LE SUCCESSIVE 24-36 ORE SI PREVEDONO PRECIPITAZIONI A CARATTERE DI ROVESCIO O TEMPORALE SULLA SICILIA, IN RAPIDA ESTENSIONE A BASILICATA, PUGLIA E CALABRIA.**

**I FENOMENI TEMPORALESCHI SARANNO ACCOMPAGNATI DA ROVESCII DI FORTE INTENSITÀ, FREQUENTE ATTIVITÀ ELETTRICA E FORTI RAFFICHE DI VENTO."**

3. PER LE REGIONI INTERESSATE SI CONFERMANO LE RACCOMANDAZIONI CONTENUTE NELLA DIRETTIVA A RIFERIMENTO.
4. QUESTO DIPARTIMENTO SEGUIRÀ L'EVOLVERSI DELLA SITUAZIONE TRAMITE I SUCCESSIVI BOLLETTINI DI VIGILANZA EMESSI SUL SITO INTERNET <http://www.protezionecivile.gov.it/>, AI QUALI SI PREGA DI PORRE ATTENZIONE.
5. AI DIRETTI DESTINATARI DEL PRESENTE MESSAGGIO SI COMUNICA CHE IN CASO DI INVIO A MEZZO FAX/FAX SERVER, LA RICEVUTA DI TRASMISSIONE RAPPRESENTERÀ, PER QUESTO DIPARTIMENTO, LA CERTIFICAZIONE DELL'AVVENUTA NOTIFICA.

ROMA, 6 novembre 2016

IL DIRETTORE DELL'UFFICIO

**Roberto Oreficini Rosi**

FIRMA AUTOGRAFA OMESSA AI SENSI DELL'ART. 3.C.2  
D.LGS 12/02/1993 N.3

**AVVISO N.° 16124**  
**Prot. N° RIA/60010 del 08.11.2016**



## **PRESIDENZA DEL CONSIGLIO DEI MINISTRI**

### **DIPARTIMENTO DELLA PROTEZIONE CIVILE**

**DA: DIPARTIMENTO PROTEZIONE CIVILE – VIA ULPIANO, 11 00193 ROMA**

**AI RESPONSABILI PROTEZIONE CIVILE CENTRI FUNZIONALI E SERV. METEO REGIONI:**  
**SARDEGNA, CAMPANIA, SICILIA, CALABRIA E BASILICATA.**

**ALLE PREFETTURA – UFFICI TERRITORIALI DI GOVERNO DI:**  
**SICILIA, CALABRIA E BASILICATA.**

**PER CONOSCENZA ALLE PREFETTURE – UFFICI TERRITORIALI DI GOVERNO DI:**  
**SARDEGNA, CAMPANIA.**

<b>AMMINISTRAZIONI STATALI</b>	<b>COMANDO GENERALE DELL'ARMA DEI CARABINIERI – II REPARTO SM UFFICIO OPERAZIONI</b>
	<b>COMANDO TRUPPE ALPINE METEOMONT</b>
	<b>MINISTERO DELL'INTERNO – DIPARTIMENTO DEI VIGILI DEL FUOCO SOCCORSO PUBBLICO E DIFESA CIVILE – DIREZIONE CENTRALE PER LA DIFESA CIVILE E LE POLITICHE DI PROTEZIONE CIVILE – CENTRO OPERATIVO NAZIONALE</b>
	<b>MINISTERO DELL'INTERNO – DIPARTIMENTO DELLA PUBBLICA SICUREZZA – DIREZIONE CENTRALE POLIZIA STRADALE E FERROVIARIA – SERVIZIO POLIZIA STRADALE</b>
	<b>MINISTERO DELLA DIFESA – AERONAUTICA MILITARE – STATO MAGGIORE DELL'AERONAUTICA – USAM</b>
	<b>MINISTERO DELLA DIFESA – AERONAUTICA MILITARE – CNMCA - SALA OPERATIVA</b>
	<b>MINISTERO DELLA DIFESA – COMANDO FORZE DI DIFESA INTERREGIONALE NORD</b>
	<b>MINISTERO DELLA DIFESA – COMANDO FORZE DI DIFESA INTERREGIONALE SUD</b>
	<b>MINISTERO DELLA DIFESA – STATO MAGGIORE – COI</b>
	<b>MINISTERO DELLA DIFESA – STATO MAGGIORE DIFESA – COMANDO C4</b>
	<b>MINISTERO DELLA GIUSTIZIA- DIPARTIMENTO DELL'AMMINISTRAZIONE PENITENZIARIA CORPO DELLA POLIZIA PENITENZIARIA- SALA OPERATIVA</b>
	<b>MINISTERO DELLE INFRASTRUTTURE E TRASPORTI - COMANDO GENERALE CAPITANERIE D PORTO – SALA OPERATIVA</b>
	<b>MINISTERO DELLE INFRASTRUTTURE E TRASPORTI – DIPARTIMENTO PER LE INFRASTRUTTURE GLI AFFARI GENERALI ED IL PERSONALE – DIREZIONE GENERALE DEL PERSONALE E DEGLI AFFARI GENERALI – DIVISIONE 5 – UFFICIO TECNICO E LOGISTICA</b>
	<b>MINISTERO DELLE INFRASTRUTTURE E TRASPORTI – DIREZIONE GENERALE DIGHE INFRASTRUTTURE IDRICHE ED ELETTRICHE</b>
	<b>MINISTERO DELLE POLITICHE AGRICOLE E FORESTALI – CORPO FORESTALE DELLO STATO – SALA OPERATIVA METEOMONT</b>
	<b>MINISTERO DELLE POLITICHE AGRICOLE E FORESTALI – CORPO FORESTALE DELLO STATO – DIVISIONE 3 – SERVIZIO METEOMONT</b>
	<b>ISPRA</b>



**AVVISO N.° 16124**  
**Prot. N° RIA/60010 del 08.11.2016**

<b>SERVIZI PUBBLICI</b>	<b>2Iretegas S.p.A.</b>
	<b>CIMA Research Foundation International Centre On Environmental Monitoring</b>
	<b>ENEL</b>
	<b>TERNA S.p.A. - RETE ELETTRICA NAZIONALE</b>
	<b>ENAV S.p.A.</b>
	<b>ENAV S.p.A. - Direzione Servizi Navigazione - Funzione Meteorologica</b>
	<b>ENAV S.p.A. - Settore Gestione Operativa</b>
	<b>ENAV S.p.A. - UPM ROMA</b>
	<b>ENAV S.p.A. - UPM MILANO</b>
	<b>ENAC - UFFICIO SALA CRISI E GESTIONE EVENTI</b>
	<b>AISCAT - ASSOCIAZIONE ITALIANA CONCESSIONARIE AUTOSTRADE E TRAFORI</b>
	<b>AUTOSTRADE PER L'ITALIA</b>
	<b>ANAS</b>
	<b>TELECOM - SECURITY CRISIS MANAGEMENT - PROTEZIONE CIVILE</b>
	<b>VODAFONE OMNITEL B.V. - SECURITY</b>
	<b>WIND</b>
<b>TRENITALIA - GRUPPO FERROVIE DELLO STATO</b>	
<b>POSTE ITALIANE - PRESIDIO PROTEZIONE E DIFESA CIVILE</b>	

**VARI**

	<b>STRADA DEI PARCHI S.p.A. Autostrade A/24 e A/25</b>
	<b>AIPO - AGENZIA INTERREGIONALE PER IL PO</b>
	<b>CENTRO GEOGRAFICO PREALPINO</b>

**AVVISO N.° 16124**  
**Prot. N° RIA/60010 del 08.11.2016**

**OGGETTO: AVVISO DI CONDIZIONI METEOROLOGICHE AVVERSE**  
**ESTENSIONE E SEGUITO: AVVISO N° 16123 Prot. N° RIA/0059389 del 06.11.2016**

RIFE././ **DIRETTIVA PRESIDENTE DEL CONSIGLIO DEI MINISTRI 27-2-2004. "INDIRIZZI OPERATIVI PER LA GESTIONE ORGANIZZATIVA E FUNZIONALE DEL SISTEMA DI ALLERTAMENTO NAZIONALE E REGIONALE PER IL RISCHIO IDROGEOLOGICO E IDRAULICO AI FINI DI PROTEZIONE CIVILE".**

1. IL SUSSEGUIRSI DI DUE PERTURBAZIONI SUL MEDITERRANEO CENTRALE DETERMINERÀ OGGI E DOMANI ANCORA UNA FASE DI MALTEMPO SULLE DUE ISOLE MAGGIORI E SUL RESTO DEL SUD CON ASSOCIATA VENTILAZIONE SOSTENUTA DAI QUADRANTI OCCIDENTALI.
2. PER QUANTO ESPOSTO NEL BOLLETTINO DI VIGILANZA METEOROLOGICA NAZIONALE DI OGGI, MARTEDÌ 08 NOVEMBRE 2016; SULLA BASE DELLA CONCERTAZIONE SINOTTICA ODIERNA NELL'AMBITO DEL GRUPPO TECNICO CON IL SERVIZIO METEOROLOGICO DELL'AERONAUTICA MILITARE E I SETTORI METEO DEI CENTRI FUNZIONALI DELLE REGIONI PIEMONTE ED EMILIA-ROMAGNA; PRESO ATTO DEGLI AVVISI METEO EMESSI DALLE REGIONI CAMPANIA E SARDEGNA; TENUTO CONTO DELL'AVVISO METEO EMESSO DAL CNMCA; SULLA BASE DEI MODELLI E DELLE INFORMAZIONI DISPONIBILI, ALLE ORE 15:15 DI OGGI, MARTEDÌ 08 NOVEMBRE 2016, SI EMETTE IL SEGUENTE:

**AVVISO DI CONDIZIONI METEOROLOGICHE AVVERSE**

**"DAL POMERIGGIO DI OGGI, MARTEDÌ 08 NOVEMBRE 2016, E PER LE SUCCESSIVE 18-24 ORE SI PREVEDONO PRECIPITAZIONI, ANCHE A CARATTERE DI ROVESCIO O TEMPORALE, SULLA CAMPANIA.**

**DALLE PRIME ORE DI DOMANI, MERCOLEDÌ 9 NOVEMBRE 2016, E PER LE SUCCESSIVE 18-24 ORE, SI PREVEDE IL PERSISTERE DI PRECIPITAZIONI, ANCHE A CARATTERE DI ROVESCIO O TEMPORALE, SU SICILIA, CALABRIA E BASILICATA.**

**I FENOMENI TEMPORALESCHI SARANNO ACCOMPAGNATI DA ROVESCII DI FORTE INTENSITÀ, FREQUENTE ATTIVITÀ ELETTRICA E FORTI RAFFICHE DI VENTO.**

**DAL POMERIGGIO DI DOMANI, MERCOLEDÌ 9 NOVEMBRE 2016, E PER LE SUCCESSIVE 24-30 ORE, SI PREVEDONO VENTI DA FORTI A BURRASCIA DAI QUADRANTI OCCIDENTALI DAPPRIMA SU SARDEGNA, IN ESTENSIONE A SICILIA E CALABRIA. "**

3. PER LE REGIONI INTERESSATE SI CONFERMANO LE RACCOMANDAZIONI CONTENUTE NELLA DIRETTIVA A RIFERIMENTO.
4. QUESTO DIPARTIMENTO SEGUIRÀ L'EVOLVERSI DELLA SITUAZIONE TRAMITE I SUCCESSIVI BOLLETTINI DI VIGILANZA EMESSI SUL SITO INTERNET <http://www.protezionecivile.gov.it/>, AI QUALI SI PREGA DI PORRE ATTENZIONE.
5. AI DIRETTI DESTINATARI DEL PRESENTE MESSAGGIO SI COMUNICA CHE IN CASO DI INVIO A MEZZO FAX/FAX SERVER, LA RICEVUTA DI TRASMISSIONE RAPPRESENTERÀ, PER QUESTO DIPARTIMENTO, LA CERTIFICAZIONE DELL'AVVENUTA NOTIFICA.

ROMA, 8 novembre 2016

IL DIRETTORE DELL'UFFICIO  
**Roberto Oreficini Rosi**

FIRMA AUTOGRAFA OMESSA AI SENSI DELL'ART. 3.C.2  
D.LGS 12/02/1993 N.3

**AVVISO N.° 16125**  
**Prot. N° RIA/60725 del 10.11.2016**



## **PRESIDENZA DEL CONSIGLIO DEI MINISTRI**

### **DIPARTIMENTO DELLA PROTEZIONE CIVILE**

**DA: DIPARTIMENTO PROTEZIONE CIVILE – VIA ULPIANO, 11 00193 ROMA**

**AI RESPONSABILI PROTEZIONE CIVILE CENTRI FUNZIONALI E SERV. METEO REGIONI:**  
 TOSCANA, UMBRIA, MARCHE, LAZIO, ABRUZZO, MOLISE, CAMPANIA, PUGLIA, BASILICATA,  
 CALABRIA E SICILIA.

**ALLE PREFETTURA – UFFICI TERRITORIALI DI GOVERNO DI:**  
 UMBRIA, LAZIO, ABRUZZO, MOLISE, PUGLIA, BASILICATA, CALABRIA E SICILIA.

**PER CONOSCENZA ALLE PREFETTURE – UFFICI TERRITORIALI DI GOVERNO DI:**  
 TOSCANA, MARCHE E CAMPANIA.

<b>AMMINISTRAZIONI STATALI</b>	<b>COMANDO GENERALE DELL'ARMA DEI CARABINIERI – II REPARTO SM UFFICIO OPERAZIONI</b>
	<b>COMANDO TRUPPE ALPINE METEOMONT</b>
	<b>MINISTERO DELL'INTERNO – DIPARTIMENTO DEI VIGILI DEL FUOCO SOCCORSO PUBBLICO E DIFESA CIVILE – DIREZIONE CENTRALE PER LA DIFESA CIVILE E LE POLITICHE DI PROTEZIONE CIVILE – CENTRO OPERATIVO NAZIONALE</b>
	<b>MINISTERO DELL'INTERNO – DIPARTIMENTO DELLA PUBBLICA SICUREZZA – DIREZIONE CENTRALE POLIZIA STRADALE E FERROVIARIA – SERVIZIO POLIZIA STRADALE</b>
	<b>MINISTERO DELLA DIFESA – AERONAUTICA MILITARE – STATO MAGGIORE DELL'AERONAUTICA – USAM</b>
	<b>MINISTERO DELLA DIFESA – AERONAUTICA MILITARE – CNMCA - SALA OPERATIVA</b>
	<b>MINISTERO DELLA DIFESA – COMANDO FORZE DI DIFESA INTERREGIONALE NORD</b>
	<b>MINISTERO DELLA DIFESA – COMANDO FORZE DI DIFESA INTERREGIONALE SUD</b>
	<b>MINISTERO DELLA DIFESA – STATO MAGGIORE – COI</b>
	<b>MINISTERO DELLA DIFESA – STATO MAGGIORE DIFESA – COMANDO C4</b>
	<b>MINISTERO DELLA GIUSTIZIA- DIPARTIMENTO DELL'AMMINISTRAZIONE PENITENZIARIA CORPO DELLA POLIZIA PENITENZIARIA- SALA OPERATIVA</b>
	<b>MINISTERO DELLE INFRASTRUTTURE E TRASPORTI - COMANDO GENERALE CAPITANERIE D PORTO – SALA OPERATIVA</b>
	<b>MINISTERO DELLE INFRASTRUTTURE E TRASPORTI – DIPARTIMENTO PER LE INFRASTRUTTURE GLI AFFARI GENERALI ED IL PERSONALE – DIREZIONE GENERALE DEL PERSONALE E DEGLI AFFARI GENERALI – DIVISIONE 5 – UFFICIO TECNICO E LOGISTICA</b>
	<b>MINISTERO DELLE INFRASTRUTTURE E TRASPORTI – DIREZIONE GENERALE DIGHE INFRASTRUTTURE IDRICHE ED ELETTRICHE</b>
	<b>MINISTERO DELLE POLITICHE AGRICOLE E FORESTALI – CORPO FORESTALE DELLO STATO – SALA OPERATIVA METEOMONT</b>
	<b>MINISTERO DELLE POLITICHE AGRICOLE E FORESTALI – CORPO FORESTALE DELLO STATO – DIVISIONE 3 – SERVIZIO METEOMONT</b>
	<b>ISPRA</b>

**AVVISO N.° 16125**  
**Prot. N° RIA/60725 del 10.11.2016**

<b>SERVIZI PUBBLICI</b>	<b>2Iretegas S.p.A.</b>
	<b>CIMA Research Foundation International Centre On Environmental Monitoring</b>
	<b>ENEL</b>
	<b>TERNA S.p.A. - RETE ELETTRICA NAZIONALE</b>
	<b>ENAV S.p.A.</b>
	<b>ENAV S.p.A. - Direzione Servizi Navigazione – Funzione Meteorologica</b>
	<b>ENAV S.p.A. - Settore Gestione Operativa</b>
	<b>ENAV S.p.A. - UPM ROMA</b>
	<b>ENAV S.p.A. - UPM MILANO</b>
	<b>ENAC – UFFICIO SALA CRISI E GESTIONE EVENTI</b>
	<b>AISCAT – ASSOCIAZIONE ITALIANA CONCESSIONARIE AUTOSTRAD E TRAFORI</b>
	<b>AUTOSTRAD E PER L'ITALIA</b>
	<b>ANAS</b>
	<b>TELECOM – SECURITY CRISIS MANAGEMENT – PROTEZIONE CIVILE</b>
	<b>VODAFONE OMNITEL B.V. – SECURITY</b>
	<b>WIND</b>
<b>TRENITALIA – GRUPPO FERROVIE DELLO STATO</b>	
<b>POSTE ITALIANE – PRESIDIO PROTEZIONE E DIFESA CIVILE</b>	

**VARI**

<b>X</b>	<b>STRADA DEI PARCHI S.p.A. Autostrade A/24 e A/25</b>
	<b>AIPO - AGENZIA INTERREGIONALE PER IL PO</b>
	<b>CENTRO GEOGRAFICO PREALPINO</b>

**AVVISO N.° 16125**  
**Prot. N° RIA/60725 del 10.11.2016**

**OGGETTO: AVVISO DI CONDIZIONI METEOROLOGICHE AVVERSE**

RIFE././ **DIRETTIVA PRESIDENTE DEL CONSIGLIO DEI MINISTRI 27-2-2004. "INDIRIZZI OPERATIVI PER LA GESTIONE ORGANIZZATIVA E FUNZIONALE DEL SISTEMA DI ALLERTAMENTO NAZIONALE E REGIONALE PER IL RISCHIO IDROGEOLOGICO E IDRAULICO AI FINI DI PROTEZIONE CIVILE".**

1. UNA PERTURBAZIONE DI ORIGINE NORD ATLANTICA, TENDE A RAGGIUNGERE IL NOSTRO PAESE, AVVIANDO UNA NUOVA FASE DI MALTEMPO CON PRECIPITAZIONI SPARSE E UNA VENTILAZIONE SOSTENUTA SU TUTTE LE REGIONI CENTRO-MERIDIONALI.
2. PER QUANTO ESPOSTO NEL BOLLETTINO DI VIGILANZA METEOROLOGICA NAZIONALE DI OGGI, GIOVEDÌ 10 NOVEMBRE 2016; SULLA BASE DELLA CONCERTAZIONE SINOTTICA ODIERNA NELL'AMBITO DEL GRUPPO TECNICO CON IL SERVIZIO METEOROLOGICO DELL'AERONAUTICA MILITARE E I SETTORI METEO DEI CENTRI FUNZIONALI DELLE REGIONI PIEMONTE ED EMILIA-ROMAGNA; PRESO ATTO DEGLI AVVISI METEO EMESSI DALLE REGIONI MARCHE E CAMPANIA; PRESO ATTO DEL BOLLETTINO METEO EMESSO DALLA REGIONE TOSCANA; TENUTO CONTO DELL'AVVISO METEO EMESSO DAL CNMCA; SULLA BASE DEI MODELLI E DELLE INFORMAZIONI DISPONIBILI, ALLE ORE 15:45 DI OGGI, GIOVEDÌ 10 NOVEMBRE 2016, SI EMETTE IL SEGUENTE:

**AVVISO DI CONDIZIONI METEOROLOGICHE AVVERSE**

**"DALLE PRIME ORE DI DOMANI, VENERDÌ 11 NOVEMBRE 2016, E PER LE SUCCESSIVE 24-36 ORE SI PREVEDONO:**

- **VENTI FORTI A PREVALENTE COMPONENTE OCCIDENTALE CON RINFORZI FINO A BURRASCA SU TOSCANA, UMBRIA, MARCHE, LAZIO, ABRUZZO, MOLISE, CAMPANIA, BASILICATA, PUGLIA, CALABRIA E SICILIA. DAL POMERIGGIO RINFORZI FINO A BURRASCA FORTE SU SICILIA, CALABRIA, BASILICATA E PUGLIA. MAREGGIATE LUNGO LE COSTE ESPOSTE.**
- **PRECIPITAZIONI, ANCHE A CARATTERE DI ROVESCIO O TEMPORALE, DAPPRIMA SU TOSCANA ED UMBRIA, IN SUCCESSIVA ESTENSIONE A LAZIO, SETTORI OCCIDENTALI DI ABRUZZO E MOLISE, CAMPANIA, BASILICATA E CALABRIA.**

**DAL PRIMO POMERIGGIO DI DOMANI, VENERDÌ 11 NOVEMBRE 2016, E PER LE SUCCESSIVE 24-30 ORE SI PREVEDONO:**

- **PRECIPITAZIONI, ANCHE A CARATTERE DI ROVESCIO O TEMPORALE, SU PUGLIA E SICILIA.**

**I FENOMENI TEMPORALESCHI SARANNO ACCOMPAGNATI DA ROVESCII DI FORTE INTENSITÀ, FREQUENTE ATTIVITÀ ELETTRICA, FORTI RAFFICHE DI VENTO E LOCALI GRANDINATE."**

3. PER LE REGIONI INTERESSATE SI CONFERMANO LE RACCOMANDAZIONI CONTENUTE NELLA DIRETTIVA A RIFERIMENTO.
4. QUESTO DIPARTIMENTO SEGUIRÀ L'EVOLVERSI DELLA SITUAZIONE TRAMITE I SUCCESSIVI BOLLETTINI DI VIGILANZA EMESSI SUL SITO INTERNET <http://www.protezionecivile.gov.it/>, AI QUALI SI PREGA DI PORRE ATTENZIONE.
5. AI DIRETTI DESTINATARI DEL PRESENTE MESSAGGIO SI COMUNICA CHE IN CASO DI INVIO A MEZZO FAX/FAX SERVER, LA RICEVUTA DI TRASMISSIONE RAPPRESENTERÀ, PER QUESTO DIPARTIMENTO, LA CERTIFICAZIONE DELL'AVVENUTA NOTIFICA.

ROMA, 10 novembre 2016

IL DIRETTORE DELL'UFFICIO

**Roberto Oreficini Rosi**

FIRMA AUTOGRAFA OMESSA AI SENSI DELL'ART. 3.C.2  
D.LGS 12/02/1993 N.3

**AVVISO N.° 16126**  
**Prot. N° RIA/61284 del 13.11.2016**



## **PRESIDENZA DEL CONSIGLIO DEI MINISTRI**

### **DIPARTIMENTO DELLA PROTEZIONE CIVILE**

**DA: DIPARTIMENTO PROTEZIONE CIVILE – VIA ULPIANO, 11 00193 ROMA**

**AI RESPONSABILI PROTEZIONE CIVILE CENTRI FUNZIONALI E SERV. METEO REGIONI:**  
**CAMPANIA E SICILIA.**

**ALLE PREFETTURA – UFFICI TERRITORIALI DI GOVERNO DI:**  
**SICILIA.**

**PER CONOSCENZA ALLE PREFETTURE – UFFICI TERRITORIALI DI GOVERNO DI:**  
**CAMPANIA.**

<b>AMMINISTRAZIONI STATALI</b>	<b>COMANDO GENERALE DELL'ARMA DEI CARABINIERI – II REPARTO SM UFFICIO OPERAZIONI</b>
	<b>COMANDO TRUPPE ALPINE METEOMONT</b>
	<b>MINISTERO DELL'INTERNO – DIPARTIMENTO DEI VIGILI DEL FUOCO SOCCORSO PUBBLICO E DIFESA CIVILE – DIREZIONE CENTRALE PER LA DIFESA CIVILE E LE POLITICHE DI PROTEZIONE CIVILE – CENTRO OPERATIVO NAZIONALE</b>
	<b>MINISTERO DELL'INTERNO – DIPARTIMENTO DELLA PUBBLICA SICUREZZA – DIREZIONE CENTRALE POLIZIA STRADALE E FERROVIARIA – SERVIZIO POLIZIA STRADALE</b>
	<b>MINISTERO DELLA DIFESA – AERONAUTICA MILITARE – STATO MAGGIORE DELL'AERONAUTICA – USAM</b>
	<b>MINISTERO DELLA DIFESA – AERONAUTICA MILITARE – CNMCA - SALA OPERATIVA</b>
	<b>MINISTERO DELLA DIFESA – COMANDO FORZE DI DIFESA INTERREGIONALE NORD</b>
	<b>MINISTERO DELLA DIFESA – COMANDO FORZE DI DIFESA INTERREGIONALE SUD</b>
	<b>MINISTERO DELLA DIFESA – STATO MAGGIORE – COI</b>
	<b>MINISTERO DELLA DIFESA – STATO MAGGIORE DIFESA – COMANDO C4</b>
	<b>MINISTERO DELLA GIUSTIZIA- DIPARTIMENTO DELL'AMMINISTRAZIONE PENITENZIARIA CORPO DELLA POLIZIA PENITENZIARIA- SALA OPERATIVA</b>
	<b>MINISTERO DELLE INFRASTRUTTURE E TRASPORTI - COMANDO GENERALE CAPITANERIE D PORTO – SALA OPERATIVA</b>
	<b>MINISTERO DELLE INFRASTRUTTURE E TRASPORTI – DIPARTIMENTO PER LE INFRASTRUTTURE GLI AFFARI GENERALI ED IL PERSONALE – DIREZIONE GENERALE DEL PERSONALE E DEGLI AFFARI GENERALI – DIVISIONE 5 – UFFICIO TECNICO E LOGISTICA</b>
	<b>MINISTERO DELLE INFRASTRUTTURE E TRASPORTI – DIREZIONE GENERALE DIGHE INFRASTRUTTURE IDRICHE ED ELETTRICHE</b>
	<b>MINISTERO DELLE POLITICHE AGRICOLE E FORESTALI – CORPO FORESTALE DELLO STATO – SALA OPERATIVA METEOMONT</b>
	<b>MINISTERO DELLE POLITICHE AGRICOLE E FORESTALI – CORPO FORESTALE DELLO STATO – DIVISIONE 3 – SERVIZIO METEOMONT</b>
	<b>ISPRA</b>

**AVVISO N.° 16126**  
**Prot. N° RIA/61284 del 13.11.2016**

<b>SERVIZI PUBBLICI</b>	<b>2Iretegas S.p.A.</b>
	<b>CIMA Research Foundation International Centre On Environmental Monitoring</b>
	<b>ENEL</b>
	<b>TERNA S.p.A. - RETE ELETTRICA NAZIONALE</b>
	<b>ENAV S.p.A.</b>
	<b>ENAV S.p.A. - Direzione Servizi Navigazione – Funzione Meteorologica</b>
	<b>ENAV S.p.A. - Settore Gestione Operativa</b>
	<b>ENAV S.p.A. - UPM ROMA</b>
	<b>ENAV S.p.A. - UPM MILANO</b>
	<b>ENAC – UFFICIO SALA CRISI E GESTIONE EVENTI</b>
	<b>AISCAT – ASSOCIAZIONE ITALIANA CONCESSIONARIE AUTOSTRADE E TRAFORI</b>
	<b>AUTOSTRADE PER L'ITALIA</b>
	<b>ANAS</b>
	<b>TELECOM – SECURITY CRISIS MANAGEMENT – PROTEZIONE CIVILE</b>
	<b>VODAFONE OMNITEL B.V. – SECURITY</b>
	<b>WIND</b>
<b>TRENITALIA – GRUPPO FERROVIE DELLO STATO</b>	
<b>POSTE ITALIANE – PRESIDIO PROTEZIONE E DIFESA CIVILE</b>	

**VARI**

	<b>STRADA DEI PARCHI S.p.A. Autostrade A/24 e A/25</b>
	<b>AIPO - AGENZIA INTERREGIONALE PER IL PO</b>
	<b>CENTRO GEOGRAFICO PREALPINO</b>

**AVVISO N.° 16126**  
**Prot. N° RIA/61284 del 13.11.2016**

**OGGETTO: AVVISO DI CONDIZIONI METEOROLOGICHE AVVERSE**

RIFE././ **DIRETTIVA PRESIDENTE DEL CONSIGLIO DEI MINISTRI 27-2-2004. "INDIRIZZI OPERATIVI PER LA GESTIONE ORGANIZZATIVA E FUNZIONALE DEL SISTEMA DI ALLERTAMENTO NAZIONALE E REGIONALE PER IL RISCHIO IDROGEOLOGICO E IDRAULICO AI FINI DI PROTEZIONE CIVILE".**

1. UNA SACCATURA PROVENIENTE DALLA FRANCIA ENTRERÀ NEL POMERIGGIO SUL MEDITERRANEO OCCIDENTALE ED IL TEMPO SUL NOSTRO PAESE PEGGIORERÀ, CON PRIME PRECIPITAZIONI SUI SETTORI OCCIDENTALI E TIRRENICI, IN ESTENSIONE DOMANI, CON ROVESCI E TEMPORALI, AL MERIDIONE.
2. PER QUANTO ESPOSTO NEL BOLLETTINO DI VIGILANZA METEOROLOGICA NAZIONALE DI OGGI, DOMENICA 13 NOVEMBRE 2016; SULLA BASE DELLA CONCERTAZIONE SINOTTICA ODIERNA NELL'AMBITO DEL GRUPPO TECNICO CON IL SERVIZIO METEOROLOGICO DELL'AERONAUTICA MILITARE E I SETTORI METEO DEI CENTRI FUNZIONALI DELLE REGIONI PIEMONTE ED EMILIA-ROMAGNA; PRESO ATTO DELL'AVVISO METEO EMESSE DALLA REGIONE CAMPANIA; TENUTO CONTO DELL'AVVISO METEO EMESSE DAL CNMCA; SULLA BASE DEI MODELLI E DELLE INFORMAZIONI DISPONIBILI, ALLE ORE 14:00 DI OGGI, DOMENICA 13 NOVEMBRE 2016, SI EMETTE IL SEGUENTE:

**AVVISO DI CONDIZIONI METEOROLOGICHE AVVERSE**

**"DAL PRIMO MATTINO DI DOMANI, LUNEDÌ 14 NOVEMBRE 2016, E PER LE SUCCESSIVE 24-36 ORE SI PREVEDONO PRECIPITAZIONI, ANCHE A CARATTERE DI ROVESCIO O TEMPORALE, SU CAMPANIA E SICILIA.**

**I FENOMENI TEMPORALESCHI SARANNO ACCOMPAGNATI DA ROVESCI DI FORTE INTENSITÀ, FREQUENTE ATTIVITÀ ELETTRICA, FORTI RAFFICHE DI VENTO E LOCALI GRANDINATE."**

3. PER LE REGIONI INTERESSATE SI CONFERMANO LE RACCOMANDAZIONI CONTENUTE NELLA DIRETTIVA A RIFERIMENTO.
4. QUESTO DIPARTIMENTO SEGUIRÀ L'EVOLVERSI DELLA SITUAZIONE TRAMITE I SUCCESSIVI BOLLETTINI DI VIGILANZA EMESSI SUL SITO INTERNET <http://www.protezionecivile.gov.it/>, AI QUALI SI PREGA DI PORRE ATTENZIONE.
5. AI DIRETTI DESTINATARI DEL PRESENTE MESSAGGIO SI COMUNICA CHE IN CASO DI INVIO A MEZZO FAX/FAX SERVER, LA RICEVUTA DI TRASMISSIONE RAPPRESENTERÀ, PER QUESTO DIPARTIMENTO, LA CERTIFICAZIONE DELL'AVVENUTA NOTIFICA.

ROMA, 13 novembre 2016

IL DIRETTORE DELL'UFFICIO

**Roberto Oreficini Rosi**

FIRMA AUTOGRAFA OMESSA AI SENSI DELL'ART. 3.C.2  
D.LGS 12/02/1993 N.3



**AVVISO N.° 16127**  
**Prot. N° RIA/62260 del 16.11.2016**



**PRESIDENZA DEL CONSIGLIO DEI MINISTRI**  
**DIPARTIMENTO DELLA PROTEZIONE CIVILE**

**DA: DIPARTIMENTO PROTEZIONE CIVILE – VIA ULPIANO, 11 00193 ROMA**

**AI RESPONSABILI PROTEZIONE CIVILE CENTRI FUNZIONALI E SERV. METEO REGIONI:**  
**SARDEGNA, SICILIA E CALABRIA.**

**ALLE PREFETTURA – UFFICI TERRITORIALI DI GOVERNO DI:**  
**SICILIA E CALABRIA.**

**PER CONOSCENZA ALLE PREFETTURE – UFFICI TERRITORIALI DI GOVERNO DI:**  
**SARDEGNA.**

<b>AMMINISTRAZIONI STATALI</b>	<b>COMANDO GENERALE DELL'ARMA DEI CARABINIERI – II REPARTO SM UFFICIO OPERAZIONI</b>
	<b>COMANDO TRUPPE ALPINE METEOMONT</b>
	<b>MINISTERO DELL'INTERNO – DIPARTIMENTO DEI VIGILI DEL FUOCO SOCCORSO PUBBLICO E DIFESA CIVILE – DIREZIONE CENTRALE PER LA DIFESA CIVILE E LE POLITICHE DI PROTEZIONE CIVILE – CENTRO OPERATIVO NAZIONALE</b>
	<b>MINISTERO DELL'INTERNO – DIPARTIMENTO DELLA PUBBLICA SICUREZZA – DIREZIONE CENTRALE POLIZIA STRADALE E FERROVIARIA – SERVIZIO POLIZIA STRADALE</b>
	<b>MINISTERO DELLA DIFESA – AERONAUTICA MILITARE – STATO MAGGIORE DELL'AERONAUTICA – USAM</b>
	<b>MINISTERO DELLA DIFESA – AERONAUTICA MILITARE – CNMCA - SALA OPERATIVA</b>
	<b>MINISTERO DELLA DIFESA – COMANDO FORZE DI DIFESA INTERREGIONALE NORD</b>
	<b>MINISTERO DELLA DIFESA – COMANDO FORZE DI DIFESA INTERREGIONALE SUD</b>
	<b>MINISTERO DELLA DIFESA – STATO MAGGIORE – COI</b>
	<b>MINISTERO DELLA DIFESA – STATO MAGGIORE DIFESA – COMANDO C4</b>
	<b>MINISTERO DELLA GIUSTIZIA- DIPARTIMENTO DELL'AMMINISTRAZIONE PENITENZIARIA CORPO DELLA POLIZIA PENITENZIARIA- SALA OPERATIVA</b>
	<b>MINISTERO DELLE INFRASTRUTTURE E TRASPORTI - COMANDO GENERALE CAPITANERIE D PORTO – SALA OPERATIVA</b>
	<b>MINISTERO DELLE INFRASTRUTTURE E TRASPORTI – DIPARTIMENTO PER LE INFRASTRUTTURE GLI AFFARI GENERALI ED IL PERSONALE – DIREZIONE GENERALE DEL PERSONALE E DEGLI AFFARI GENERALI – DIVISIONE 5 – UFFICIO TECNICO E LOGISTICA</b>
	<b>MINISTERO DELLE INFRASTRUTTURE E TRASPORTI – DIREZIONE GENERALE DIGHE INFRASTRUTTURE IDRICHE ED ELETTRICHE</b>
	<b>MINISTERO DELLE POLITICHE AGRICOLE E FORESTALI – CORPO FORESTALE DELLO STATO – SALA OPERATIVA METEOMONT</b>
	<b>MINISTERO DELLE POLITICHE AGRICOLE E FORESTALI – CORPO FORESTALE DELLO STATO – DIVISIONE 3 – SERVIZIO METEOMONT</b>
	<b>ISPRA</b>

**AVVISO N.° 16127**  
**Prot. N° RIA/62260 del 16.11.2016**

<b>SERVIZI PUBBLICI</b>	<b>2Iretegas S.p.A.</b>
	<b>CIMA Research Foundation International Centre On Environmental Monitoring</b>
	<b>ENEL</b>
	<b>TERNA S.p.A. - RETE ELETTRICA NAZIONALE</b>
	<b>ENAV S.p.A.</b>
	<b>ENAV S.p.A. - Direzione Servizi Navigazione - Funzione Meteorologica</b>
	<b>ENAV S.p.A. - Settore Gestione Operativa</b>
	<b>ENAV S.p.A. - UPM ROMA</b>
	<b>ENAV S.p.A. - UPM MILANO</b>
	<b>ENAC - UFFICIO SALA CRISI E GESTIONE EVENTI</b>
	<b>AISCAT - ASSOCIAZIONE ITALIANA CONCESSIONARIE AUTOSTRADE E TRAFORI</b>
	<b>AUTOSTRADE PER L'ITALIA</b>
	<b>ANAS</b>
	<b>TELECOM - SECURITY CRISIS MANAGEMENT - PROTEZIONE CIVILE</b>
	<b>VODAFONE OMNITEL B.V. - SECURITY</b>
	<b>WIND</b>
<b>TRENITALIA - GRUPPO FERROVIE DELLO STATO</b>	
<b>POSTE ITALIANE - PRESIDIO PROTEZIONE E DIFESA CIVILE</b>	

**VARI**

	<b>STRADA DEI PARCHI S.p.A. Autostrade A/24 e A/25</b>
	<b>AIPO - AGENZIA INTERREGIONALE PER IL PO</b>
	<b>CENTRO GEOGRAFICO PREALPINO</b>

**AVVISO N.° 16127**  
**Prot. N° RIA/62260 del 16.11.2016**

**OGGETTO: AVVISO DI CONDIZIONI METEOROLOGICHE AVVERSE**

RIFE././ **DIRETTIVA PRESIDENTE DEL CONSIGLIO DEI MINISTRI 27-2-2004. "INDIRIZZI OPERATIVI PER LA GESTIONE ORGANIZZATIVA E FUNZIONALE DEL SISTEMA DI ALLERTAMENTO NAZIONALE E REGIONALE PER IL RISCHIO IDROGEOLOGICO E IDRAULICO AI FINI DI PROTEZIONE CIVILE".**

1. UNA STRUTTURA DEPRESSIONARIA PRESENTE SUL NORD AFRICA, IN LENTO SPOSTAMENTO VERSO SUD-EST, DETERMINERÀ CONDIZIONI DI SPICCATA INSTABILITÀ SULLE DUE ISOLE MAGGIORI CON PRECIPITAZIONI AD INIZIARE DALLA SARDEGNA IN ESTENSIONE A SICILIA E CALABRIA.
2. PER QUANTO ESPOSTO NEL BOLLETTINO DI VIGILANZA METEOROLOGICA NAZIONALE DI OGGI, MERCOLEDÌ 16 NOVEMBRE 2016; SULLA BASE DELLA CONCERTAZIONE SINOTTICA ODIERNA NELL'AMBITO DEL GRUPPO TECNICO CON IL SERVIZIO METEOROLOGICO DELL'AERONAUTICA MILITARE E I SETTORI METEO DEI CENTRI FUNZIONALI DELLE REGIONI PIEMONTE ED EMILIA-ROMAGNA; PRESO ATTO DELL'AVVISO METEO EMESSE DALLA REGIONE SARDEGNA; TENUTO CONTO DELL'AVVISO METEO EMESSE DAL CNMCA; SULLA BASE DEI MODELLI E DELLE INFORMAZIONI DISPONIBILI, ALLE ORE 14:30 DI OGGI, MERCOLEDÌ 16 NOVEMBRE 2016, SI EMETTE IL SEGUENTE:

**AVVISO DI CONDIZIONI METEOROLOGICHE AVVERSE**

**"DALLA SERATA DI OGGI, MERCOLEDÌ 16 NOVEMBRE 2016, E PER LE SUCCESSIVE 24-30 ORE, SI PREVEDONO PRECIPITAZIONI, ANCHE A CARATTERE DI ROVESCIO O TEMPORALE, SULLA SARDEGNA, SPECIE SUI SETTORI MERIDIONALI ED ORIENTALI.**

**DAL MATTINO DI DOMANI, GIOVEDÌ 17 NOVEMBRE 2016, E PER LE SUCCESSIVE 24-36 ORE, SI PREVEDONO PRECIPITAZIONI, ANCHE A CARATTERE DI ROVESCIO O TEMPORALE, SULLA SICILIA IN SUCCESSIVA ESTENSIONE ALLA CALABRIA MERIDIONALE.**

**I FENOMENI TEMPORALESCHI SARANNO ACCOMPAGNATI DA ROVESCII DI FORTE INTENSITÀ, FREQUENTE ATTIVITÀ ELETTRICA, FORTI RAFFICHE DI VENTO E LOCALI GRANDINATE."**

3. PER LE REGIONI INTERESSATE SI CONFERMANO LE RACCOMANDAZIONI CONTENUTE NELLA DIRETTIVA A RIFERIMENTO.
4. QUESTO DIPARTIMENTO SEGUIRÀ L'EVOLVERSI DELLA SITUAZIONE TRAMITE I SUCCESSIVI BOLLETTINI DI VIGILANZA EMESSE SUL SITO INTERNET <http://www.protezionecivile.gov.it/>, AI QUALI SI PREGA DI PORRE ATTENZIONE.
5. AI DIRETTI DESTINATARI DEL PRESENTE MESSAGGIO SI COMUNICA CHE IN CASO DI INVIO A MEZZO FAX/FAX SERVER, LA RICEVUTA DI TRASMISSIONE RAPPRESENTERÀ, PER QUESTO DIPARTIMENTO, LA CERTIFICAZIONE DELL'AVVENUTA NOTIFICA.

ROMA, 16 novembre 2016

IL DIRETTORE DELL'UFFICIO  
**Roberto Oreficini Rosi**  
FIRMA AUTOGRAFA OMESSA AI SENSI DELL'ART. 3.C.2  
D.LGS 12/02/1993 N.3

**AVVISO N.° 16128**  
**Prot. N° RIA/62572 del 17.11.2016**



## **PRESIDENZA DEL CONSIGLIO DEI MINISTRI**

### **DIPARTIMENTO DELLA PROTEZIONE CIVILE**

**DA: DIPARTIMENTO PROTEZIONE CIVILE – VIA ULPIANO, 11 00193 ROMA**

**AI RESPONSABILI PROTEZIONE CIVILE CENTRI FUNZIONALI E SERV. METEO REGIONI:**  
**TOSCANA, UMBRIA E LAZIO.**

**ALLE PREFETTURA – UFFICI TERRITORIALI DI GOVERNO DI:**  
**UMBRIA E LAZIO.**

**PER CONOSCENZA ALLE PREFETTURE – UFFICI TERRITORIALI DI GOVERNO DI:**  
**TOSCANA.**

<b>AMMINISTRAZIONI STATALI</b>	<b>COMANDO GENERALE DELL'ARMA DEI CARABINIERI – II REPARTO SM UFFICIO OPERAZIONI</b>
	<b>COMANDO TRUPPE ALPINE METEOMONT</b>
	<b>MINISTERO DELL'INTERNO – DIPARTIMENTO DEI VIGILI DEL FUOCO SOCCORSO PUBBLICO E DIFESA CIVILE – DIREZIONE CENTRALE PER LA DIFESA CIVILE E LE POLITICHE DI PROTEZIONE CIVILE – CENTRO OPERATIVO NAZIONALE</b>
	<b>MINISTERO DELL'INTERNO – DIPARTIMENTO DELLA PUBBLICA SICUREZZA – DIREZIONE CENTRALE POLIZIA STRADALE E FERROVIARIA – SERVIZIO POLIZIA STRADALE</b>
	<b>MINISTERO DELLA DIFESA – AERONAUTICA MILITARE – STATO MAGGIORE DELL'AERONAUTICA – USAM</b>
	<b>MINISTERO DELLA DIFESA – AERONAUTICA MILITARE – CNMCA - SALA OPERATIVA</b>
	<b>MINISTERO DELLA DIFESA – COMANDO FORZE DI DIFESA INTERREGIONALE NORD</b>
	<b>MINISTERO DELLA DIFESA – COMANDO FORZE DI DIFESA INTERREGIONALE SUD</b>
	<b>MINISTERO DELLA DIFESA – STATO MAGGIORE – COI</b>
	<b>MINISTERO DELLA DIFESA – STATO MAGGIORE DIFESA – COMANDO C4</b>
	<b>MINISTERO DELLA GIUSTIZIA- DIPARTIMENTO DELL'AMMINISTRAZIONE PENITENZIARIA CORPO DELLA POLIZIA PENITENZIARIA- SALA OPERATIVA</b>
	<b>MINISTERO DELLE INFRASTRUTTURE E TRASPORTI - COMANDO GENERALE CAPITANERIE D PORTO – SALA OPERATIVA</b>
	<b>MINISTERO DELLE INFRASTRUTTURE E TRASPORTI – DIPARTIMENTO PER LE INFRASTRUTTURE GLI AFFARI GENERALI ED IL PERSONALE – DIREZIONE GENERALE DEL PERSONALE E DEGLI AFFARI GENERALI – DIVISIONE 5 – UFFICIO TECNICO E LOGISTICA</b>
	<b>MINISTERO DELLE INFRASTRUTTURE E TRASPORTI – DIREZIONE GENERALE DIGHE INFRASTRUTTURE IDRICHE ED ELETTRICHE</b>
	<b>MINISTERO DELLE POLITICHE AGRICOLE E FORESTALI – CORPO FORESTALE DELLO STATO – SALA OPERATIVA METEOMONT</b>
	<b>MINISTERO DELLE POLITICHE AGRICOLE E FORESTALI – CORPO FORESTALE DELLO STATO – DIVISIONE 3 – SERVIZIO METEOMONT</b>
	<b>ISPRA</b>

**AVVISO N.° 16128**  
**Prot. N° RIA/62572 del 17.11.2016**

<b>SERVIZI PUBBLICI</b>	<b>2Iretegas S.p.A.</b>
	<b>CIMA Research Foundation International Centre On Environmental Monitoring</b>
	<b>ENEL</b>
	<b>TERNA S.p.A. - RETE ELETTRICA NAZIONALE</b>
	<b>ENAV S.p.A.</b>
	<b>ENAV S.p.A. - Direzione Servizi Navigazione – Funzione Meteorologica</b>
	<b>ENAV S.p.A. - Settore Gestione Operativa</b>
	<b>ENAV S.p.A. - UPM ROMA</b>
	<b>ENAV S.p.A. - UPM MILANO</b>
	<b>ENAC – UFFICIO SALA CRISI E GESTIONE EVENTI</b>
	<b>AISCAT – ASSOCIAZIONE ITALIANA CONCESSIONARIE AUTOSTRAD E TRAFORI</b>
	<b>AUTOSTRAD E PER L'ITALIA</b>
	<b>ANAS</b>
	<b>TELECOM – SECURITY CRISIS MANAGEMENT – PROTEZIONE CIVILE</b>
	<b>VODAFONE OMNITEL B.V. – SECURITY</b>
	<b>WIND</b>
<b>TRENITALIA – GRUPPO FERROVIE DELLO STATO</b>	
<b>POSTE ITALIANE – PRESIDIO PROTEZIONE E DIFESA CIVILE</b>	

**VARI**

<b>x</b>	<b>STRADA DEI PARCHI S.p.A. Autostrade A/24 e A/25</b>
	<b>AIPO - AGENZIA INTERREGIONALE PER IL PO</b>
	<b>CENTRO GEOGRAFICO PREALPINO</b>

**AVVISO N.° 16128**  
**Prot. N° RIA/62572 del 17.11.2016**

**OGGETTO: AVVISO DI CONDIZIONI METEOROLOGICHE AVVERSE**  
**ESTENSIONE: AVVISO N° 16127 Prot. N° RIA/ 62260 del 16.11.2016**

RIFE././ **DIRETTIVA PRESIDENTE DEL CONSIGLIO DEI MINISTRI 27-2-2004. "INDIRIZZI OPERATIVI PER LA GESTIONE ORGANIZZATIVA E FUNZIONALE DEL SISTEMA DI ALLERTAMENTO NAZIONALE E REGIONALE PER IL RISCHIO IDROGEOLOGICO E IDRAULICO AI FINI DI PROTEZIONE CIVILE".**

1. UNA STRUTTURA DEPRESSIONARIA PRESENTE SUL NORD AFRICA, IN LENTO SPOSTAMENTO VERSO EST, DETERMINA OGGI CONDIZIONI DI SPICCATA INSTABILITA' SULLA SICILIA, CON FENOMENI CHE DOMANI INTERESSERANNO ANCHE PARTE DELLE REGIONI CENTRALI.
2. PER QUANTO ESPOSTO NEL BOLLETTINO DI VIGILANZA METEOROLOGICA NAZIONALE DI OGGI, GIOVEDI 17 NOVEMBRE 2016; SULLA BASE DELLA CONCERTAZIONE SINOTTICA ODIERNA NELL'AMBITO DEL GRUPPO TECNICO CON IL SERVIZIO METEOROLOGICO DELL'AERONAUTICA MILITARE E I SETTORI METEO DEI CENTRI FUNZIONALI DELLE REGIONI PIEMONTE ED EMILIA-ROMAGNA; PRESO ATTO DEL BOLLETTINO METEO EMESSO DALLA REGIONE TOSCANA; SULLA BASE DEI MODELLI E DELLE INFORMAZIONI DISPONIBILI, ALLE ORE 15:00 DI OGGI, GIOVEDI 17 NOVEMBRE 2016, SI EMETTE IL SEGUENTE:

**AVVISO DI CONDIZIONI METEOROLOGICHE AVVERSE**

**"DAL PRIMO MATTINO DI DOMANI, VENERDI 18 NOVEMBRE 2016, E PER LE SUCCESSIVE 24-36 ORE, SI PREVEDONO PRECIPITAZIONI, ANCHE A CARATTERE DI ROVESCIO O TEMPORALE, SULLA TOSCANA E SUI SETTORI SETTENTRIONALI DI LAZIO E UMBRIA.**

**I FENOMENI TEMPORALESCHI SARANNO ACCOMPAGNATI DA ROVESCII DI FORTE INTENSITA', FREQUENTE ATTIVITA' ELETTRICA, FORTI RAFFICHE DI VENTO E LOCALI GRANDINATE."**

3. PER LE REGIONI INTERESSATE SI CONFERMANO LE RACCOMANDAZIONI CONTENUTE NELLA DIRETTIVA A RIFERIMENTO.
4. QUESTO DIPARTIMENTO SEGUIRÀ L'EVOLVERSI DELLA SITUAZIONE TRAMITE I SUCCESSIVI BOLLETTINI DI VIGILANZA EMESSI SUL SITO INTERNET <http://www.protezionecivile.gov.it/>, AI QUALI SI PREGA DI PORRE ATTENZIONE.
5. AI DIRETTI DESTINATARI DEL PRESENTE MESSAGGIO SI COMUNICA CHE IN CASO DI INVIO A MEZZO FAX/FAX SERVER, LA RICEVUTA DI TRASMISSIONE RAPPRESENTERÀ, PER QUESTO DIPARTIMENTO, LA CERTIFICAZIONE DELL'AVVENUTA NOTIFICA.

ROMA, 17 novembre 2016

IL DIRETTORE DELL'UFFICIO  
**Roberto Oreficini Rosi**

FIRMA AUTOGRAFA OMESSA AI SENSI DELL'ART. 3.C.2  
D.LGS 12/02/1993 N.3

**AVVISO N.° 16129**  
**Prot. N° RIA/62981 del 18.11.2016**



## **PRESIDENZA DEL CONSIGLIO DEI MINISTRI**

### **DIPARTIMENTO DELLA PROTEZIONE CIVILE**

**DA: DIPARTIMENTO PROTEZIONE CIVILE – VIA ULPIANO, 11 00193 ROMA**

**AI RESPONSABILI PROTEZIONE CIVILE CENTRI FUNZIONALI E SERV. METEO REGIONI:**  
**FRIULI VENEZIA GIULIA, LIGURIA, TOSCANA, UMBRIA, LAZIO, CALABRIA E SICILIA.**

**ALLE PREFETTURA – UFFICI TERRITORIALI DI GOVERNO DI:**  
**UMBRIA, LAZIO, CALABRIA E SICILIA.**

**PER CONOSCENZA ALLE PREFETTURE – UFFICI TERRITORIALI DI GOVERNO DI:**  
**FRIULI VENEZIA GIULIA, LIGURIA E TOSCANA.**

<b>AMMINISTRAZIONI STATALI</b>	<b>COMANDO GENERALE DELL'ARMA DEI CARABINIERI – II REPARTO SM UFFICIO OPERAZIONI</b>
	<b>COMANDO TRUPPE ALPINE METEOMONT</b>
	<b>MINISTERO DELL'INTERNO – DIPARTIMENTO DEI VIGILI DEL FUOCO SOCCORSO PUBBLICO E DIFESA CIVILE – DIREZIONE CENTRALE PER LA DIFESA CIVILE E LE POLITICHE DI PROTEZIONE CIVILE – CENTRO OPERATIVO NAZIONALE</b>
	<b>MINISTERO DELL'INTERNO – DIPARTIMENTO DELLA PUBBLICA SICUREZZA – DIREZIONE CENTRALE POLIZIA STRADALE E FERROVIARIA – SERVIZIO POLIZIA STRADALE</b>
	<b>MINISTERO DELLA DIFESA – AERONAUTICA MILITARE – STATO MAGGIORE DELL'AERONAUTICA – USAM</b>
	<b>MINISTERO DELLA DIFESA – AERONAUTICA MILITARE – CNMCA - SALA OPERATIVA</b>
	<b>MINISTERO DELLA DIFESA – COMANDO FORZE DI DIFESA INTERREGIONALE NORD</b>
	<b>MINISTERO DELLA DIFESA – COMANDO FORZE DI DIFESA INTERREGIONALE SUD</b>
	<b>MINISTERO DELLA DIFESA – STATO MAGGIORE – COI</b>
	<b>MINISTERO DELLA DIFESA – STATO MAGGIORE DIFESA – COMANDO C4</b>
	<b>MINISTERO DELLA GIUSTIZIA- DIPARTIMENTO DELL'AMMINISTRAZIONE PENITENZIARIA CORPO DELLA POLIZIA PENITENZIARIA- SALA OPERATIVA</b>
	<b>MINISTERO DELLE INFRASTRUTTURE E TRASPORTI - COMANDO GENERALE CAPITANERIE DI PORTO – SALA OPERATIVA</b>
	<b>MINISTERO DELLE INFRASTRUTTURE E TRASPORTI – DIPARTIMENTO PER LE INFRASTRUTTURE GLI AFFARI GENERALI ED IL PERSONALE – DIREZIONE GENERALE DEL PERSONALE E DEGLI AFFARI GENERALI – DIVISIONE 5 – UFFICIO TECNICO E LOGISTICA</b>
	<b>MINISTERO DELLE INFRASTRUTTURE E TRASPORTI – DIREZIONE GENERALE DIGHE INFRASTRUTTURE IDRICHE ED ELETTRICHE</b>
	<b>MINISTERO DELLE POLITICHE AGRICOLE E FORESTALI – CORPO FORESTALE DELLO STATO – SALA OPERATIVA METEOMONT</b>
	<b>MINISTERO DELLE POLITICHE AGRICOLE E FORESTALI – CORPO FORESTALE DELLO STATO – DIVISIONE 3 – SERVIZIO METEOMONT</b>
	<b>ISPRA</b>

<b>AVVISO N.° 16129</b> <b>Prot. N° RIA/62981</b>	<b>del 18.11.2016</b>
--	-----------------------

<b>SERVIZI PUBBLICI</b>	<b>2Iretegas S.p.A.</b>
	<b>CIMA Research Foundation International Centre On Environmental Monitoring</b>
	<b>ENEL</b>
	<b>TERNA S.p.A. - RETE ELETTRICA NAZIONALE</b>
	<b>ENAV S.p.A.</b>
	<b>ENAV S.p.A. - Direzione Servizi Navigazione – Funzione Meteorologica</b>
	<b>ENAV S.p.A. - Settore Gestione Operativa</b>
	<b>ENAV S.p.A. - UPM ROMA</b>
	<b>ENAV S.p.A. - UPM MILANO</b>
	<b>ENAC – UFFICIO SALA CRISI E GESTIONE EVENTI</b>
	<b>AISCAT – ASSOCIAZIONE ITALIANA CONCESSIONARIE AUTOSTRAD E TRAFORI</b>
	<b>AUTOSTRAD E PER L’ITALIA</b>
	<b>ANAS</b>
	<b>TELECOM – SECURITY CRISIS MANAGEMENT – PROTEZIONE CIVILE</b>
	<b>VODAFONE OMNITEL B.V. – SECURITY</b>
	<b>WIND</b>
<b>TRENITALIA – GRUPPO FERROVIE DELLO STATO</b>	
<b>POSTE ITALIANE – PRESIDIO PROTEZIONE E DIFESA CIVILE</b>	

**VARI**

<b>X</b>	<b>STRADA DEI PARCHI S.p.A. Autostrade A/24 e A/25</b>
	<b>AIPO - AGENZIA INTERREGIONALE PER IL PO</b>
<b>X</b>	<b>CENTRO GEOGRAFICO PREALPINO</b>



**AVVISO N.° 16129**  
**Prot. N.° RIA/62981 del 18.11.2016**

**OGGETTO: AVVISO DI CONDIZIONI METEOROLOGICHE AVVERSE**

**ESTENSIONE E SEGUITO: AVVISO N.° 16127 Prot. N.° RIA/ 62260 del 16.11.2016**

**AVVISO N.° 16128 Prot. N.° RIA/ 62572 del 17.11.2016**

**RIFE./ DIRETTIVA PRESIDENTE DEL CONSIGLIO DEI MINISTRI 27-2-2004. "INDIRIZZI OPERATIVI PER LA GESTIONE ORGANIZZATIVA E FUNZIONALE DEL SISTEMA DI ALLERTAMENTO NAZIONALE E REGIONALE PER IL RISCHIO IDROGEOLOGICO E IDRAULICO AI FINI DI PROTEZIONE CIVILE".**

1. UN SISTEMA PERTURBATO DI ORIGINE ATLANTICA DETERMINERÀ CONDIZIONI DI GENERALE MALTEMPO SUL CENTRO-NORD ITALIANO, CON PRECIPITAZIONI CHE SU ALCUNE REGIONI ASSUMERANNO CARATTERE DIFFUSO E DI FORTE INTENSITÀ, IN ALCUNI CASI ANCHE DI PERSISTENZA; AL CONTEMPO UNA STRUTTURA DEPRESSIONARIA PRESENTE SUL NORD AFRICA, IN LENTA RISALITA VERSO NORD-EST, DETERMINERÀ CONDIZIONI DI SPICCATO INSTABILITÀ SULLE NOSTRE REGIONI PIÙ MERIDIONALI.
2. PER QUANTO ESPOSTO NEL BOLLETTINO DI VIGILANZA METEOROLOGICA NAZIONALE DI OGGI, VENERDÌ 18 NOVEMBRE 2016; SULLA BASE DELLA CONCERTAZIONE SINOTTICA ODIERNA NELL'AMBITO DEL GRUPPO TECNICO CON IL SERVIZIO METEOROLOGICO DELL'AERONAUTICA MILITARE E I SETTORI METEO DEI CENTRI FUNZIONALI DELLE REGIONI PIEMONTE ED EMILIA-ROMAGNA; PRESO ATTO DEGLI AVVISI METEO EMESSI DALLE REGIONI FRIULI VENEZIA GIULIA, LIGURIA E TOSCANA; TENUTO CONTO DELL'AVVISO EMESSO DAL C.N.M.C.A.; SULLA BASE DEI MODELLI E DELLE INFORMAZIONI DISPONIBILI, ALLE ORE 14:30 DI OGGI, VENERDÌ 18 NOVEMBRE 2016, SI EMETTE IL SEGUENTE:

**AVVISO DI CONDIZIONI METEOROLOGICHE AVVERSE**

**"DALLA SERATA DI OGGI, VENERDÌ 18 NOVEMBRE 2016, E PER LE SUCCESSIVE 24-30 ORE, SI PREVEDONO PRECIPITAZIONI DIFFUSE E PERSISTENTI, A PREVALENTE CARATTERE DI ROVESCIO O TEMPORALE, SUL FRIULI VENEZIA GIULIA;**

**DALLA SERATA DI OGGI, VENERDÌ 18 NOVEMBRE 2016, E PER LE SUCCESSIVE 18-24 ORE, SI PREVEDONO PRECIPITAZIONI DIFFUSE, A PREVALENTE CARATTERE DI ROVESCIO O TEMPORALE, SULLA LIGURIA, SPECIE SUL SETTORE DI LEVANTE, E SULLA TOSCANA;**

**DALLA TARDA SERATA DI OGGI, VENERDÌ 18 NOVEMBRE 2016, E PER LE SUCCESSIVE 24-36 ORE, SI PREVEDONO PRECIPITAZIONI A PREVALENTE CARATTERE DI ROVESCIO O TEMPORALE, SULLA SICILIA, SPECIE SUI SETTORI MERIDIONALI E IONICI, IN ESTENSIONE DALLE PRIME ORE DI DOMANI, SABATO 19 NOVEMBRE 2016, ALLA CALABRIA, SPECIE SUI SETTORI IONICI;**

**DALLE PRIME ORE DI DOMANI, SABATO 19 NOVEMBRE 2016, E PER LE SUCCESSIVE 18-24 ORE, SI PREVEDONO PRECIPITAZIONI DIFFUSE, A PREVALENTE CARATTERE DI ROVESCIO O TEMPORALE, SU UMBRIA E LAZIO.**

**I FENOMENI TEMPORALESCHI SARANNO ACCOMPAGNATI DA ROVESCII DI FORTE INTENSITÀ, FREQUENTE ATTIVITÀ ELETTRICA, FORTI RAFFICHE DI VENTO E LOCALI GRANDINATE."**

3. PER LE REGIONI INTERESSATE SI CONFERMANO LE RACCOMANDAZIONI CONTENUTE NELLA DIRETTIVA A RIFERIMENTO.
4. QUESTO DIPARTIMENTO SEGUIRÀ L'EVOLVERSI DELLA SITUAZIONE TRAMITE I SUCCESSIVI BOLLETTINI DI VIGILANZA EMESSI SUL SITO INTERNET <http://www.protezionecivile.gov.it/>, AI QUALI SI PREGA DI PORRE ATTENZIONE.
5. AI DIRETTI DESTINATARI DEL PRESENTE MESSAGGIO SI COMUNICA CHE IN CASO DI INVIO A MEZZO FAX/FAX SERVER, LA RICEVUTA DI TRASMISSIONE RAPPRESENTERÀ, PER QUESTO DIPARTIMENTO, LA CERTIFICAZIONE DELL'AVVENUTA NOTIFICA.

ROMA, 18 novembre 2016

IL DIRETTORE DELL'UFFICIO

**Roberto Oreficini Rosi**

FIRMA AUTOGRAFA OMESSA AI SENSI DELL'ART. 3.C.2  
D.LGS 12/02/1993 N.3

**AVVISO N.° 16130**  
**Prot. N° RIA/ 63216 del 19.11.2016**



## **PRESIDENZA DEL CONSIGLIO DEI MINISTRI**

### **DIPARTIMENTO DELLA PROTEZIONE CIVILE**

**DA: DIPARTIMENTO PROTEZIONE CIVILE – VIA ULPIANO, 11 00193 ROMA**

**AI RESPONSABILI PROTEZIONE CIVILE CENTRI FUNZIONALI E SERV. METEO REGIONI:**  
**SICILIA, CALABRIA, BASILICATA E PUGLIA.**

**ALLE PREFETTURA – UFFICI TERRITORIALI DI GOVERNO DI:**  
**SICILIA, CALABRIA, BASILICATA E PUGLIA.**

**PER CONOSCENZA ALLE PREFETTURE – UFFICI TERRITORIALI DI GOVERNO DI:**

<b>AMMINISTRAZIONI STATALI</b>	<b>COMANDO GENERALE DELL'ARMA DEI CARABINIERI – II REPARTO SM UFFICIO OPERAZIONI</b>
	<b>COMANDO TRUPPE ALPINE METEOMONT</b>
	<b>MINISTERO DELL'INTERNO – DIPARTIMENTO DEI VIGILI DEL FUOCO SOCCORSO PUBBLICO E DIFESA CIVILE – DIREZIONE CENTRALE PER LA DIFESA CIVILE E LE POLITICHE DI PROTEZIONE CIVILE – CENTRO OPERATIVO NAZIONALE</b>
	<b>MINISTERO DELL'INTERNO – DIPARTIMENTO DELLA PUBBLICA SICUREZZA – DIREZIONE CENTRALE POLIZIA STRADALE E FERROVIARIA – SERVIZIO POLIZIA STRADALE</b>
	<b>MINISTERO DELLA DIFESA – AERONAUTICA MILITARE – STATO MAGGIORE DELL'AERONAUTICA – USAM</b>
	<b>MINISTERO DELLA DIFESA – AERONAUTICA MILITARE – CNMCA - SALA OPERATIVA</b>
	<b>MINISTERO DELLA DIFESA – COMANDO FORZE DI DIFESA INTERREGIONALE NORD</b>
	<b>MINISTERO DELLA DIFESA – COMANDO FORZE DI DIFESA INTERREGIONALE SUD</b>
	<b>MINISTERO DELLA DIFESA – STATO MAGGIORE – COI</b>
	<b>MINISTERO DELLA DIFESA – STATO MAGGIORE DIFESA – COMANDO C4</b>
	<b>MINISTERO DELLA GIUSTIZIA- DIPARTIMENTO DELL'AMMINISTRAZIONE PENITENZIARIA CORPO DELLA POLIZIA PENITENZIARIA- SALA OPERATIVA</b>
	<b>MINISTERO DELLE INFRASTRUTTURE E TRASPORTI - COMANDO GENERALE CAPITANERIE D PORTO – SALA OPERATIVA</b>
	<b>MINISTERO DELLE INFRASTRUTTURE E TRASPORTI – DIPARTIMENTO PER LE INFRASTRUTTURE GLI AFFARI GENERALI ED IL PERSONALE – DIREZIONE GENERALE DEL PERSONALE E DEGLI AFFARI GENERALI – DIVISIONE 5 – UFFICIO TECNICO E LOGISTICA</b>
	<b>MINISTERO DELLE INFRASTRUTTURE E TRASPORTI – DIREZIONE GENERALE DIGHE INFRASTRUTTURE IDRICHE ED ELETTRICHE</b>
	<b>MINISTERO DELLE POLITICHE AGRICOLE E FORESTALI – CORPO FORESTALE DELLO STATO – SALA OPERATIVA METEOMONT</b>
	<b>MINISTERO DELLE POLITICHE AGRICOLE E FORESTALI – CORPO FORESTALE DELLO STATO – DIVISIONE 3 – SERVIZIO METEOMONT</b>
	<b>ISPRA</b>

**AVVISO N.° 16130**  
**Prot. N° RIA/ 63216 del 19.11.2016**

<b>SERVIZI PUBBLICI</b>	<b>2Iretegas S.p.A.</b>
	<b>CIMA Research Foundation International Centre On Environmental Monitoring</b>
	<b>ENEL</b>
	<b>TERNA S.p.A. - RETE ELETTRICA NAZIONALE</b>
	<b>ENAV S.p.A.</b>
	<b>ENAV S.p.A. - Direzione Servizi Navigazione – Funzione Meteorologica</b>
	<b>ENAV S.p.A. - Settore Gestione Operativa</b>
	<b>ENAV S.p.A. - UPM ROMA</b>
	<b>ENAV S.p.A. - UPM MILANO</b>
	<b>ENAC – UFFICIO SALA CRISI E GESTIONE EVENTI</b>
	<b>AISCAT – ASSOCIAZIONE ITALIANA CONCESSIONARIE AUTOSTRADE E TRAFORI</b>
	<b>AUTOSTRADE PER L'ITALIA</b>
	<b>ANAS</b>
	<b>TELECOM – SECURITY CRISIS MANAGEMENT – PROTEZIONE CIVILE</b>
	<b>VODAFONE OMNITEL B.V. – SECURITY</b>
	<b>WIND</b>
<b>TRENITALIA – GRUPPO FERROVIE DELLO STATO</b>	
<b>POSTE ITALIANE – PRESIDIO PROTEZIONE E DIFESA CIVILE</b>	

**VARI**

	<b>STRADA DEI PARCHI S.p.A. Autostrade A/24 e A/25</b>
	<b>AIPO - AGENZIA INTERREGIONALE PER IL PO</b>
	<b>CENTRO GEOGRAFICO PREALPINO</b>

**AVVISO N.° 16130**  
**Prot. N° RIA/ 63216 del 19.11.2016**

**OGGETTO: AVVISO DI CONDIZIONI METEOROLOGICHE AVVERSE**  
**ESTENSIONE E SEGUITO: AVVISO N° 16129 N° RIA/62981 del 18.11.2016**

RIFE./ **DIRETTIVA PRESIDENTE DEL CONSIGLIO DEI MINISTRI 27-2-2004. "INDIRIZZI OPERATIVI PER LA GESTIONE ORGANIZZATIVA E FUNZIONALE DEL SISTEMA DI ALLERTAMENTO NAZIONALE E REGIONALE PER IL RISCHIO IDROGEOLOGICO E IDRAULICO AI FINI DI PROTEZIONE CIVILE".**

1. UN MINIMO BARICO, ATTUALMENTE CENTRATO SUL GOLFO DELLA SIRTE, CONTINUA A GENERARE IMPULSI TEMPORALESCHI VERSO LE ESTREME REGIONI MERIDIONALI ITALIANE, SPECIE SULLE AREE DEL VERSANTE IONICO.
2. PER QUANTO ESPOSTO NEL BOLLETTINO DI VIGILANZA METEOROLOGICA NAZIONALE DI OGGI, SABATO 19 NOVEMBRE 2016; SULLA BASE DELLA CONCERTAZIONE SINOTTICA ODIERNA NELL'AMBITO DEL GRUPPO TECNICO CON IL SERVIZIO METEOROLOGICO DELL'AERONAUTICA MILITARE E I SETTORI METEO DEI CENTRI FUNZIONALI DELLE REGIONI PIEMONTE ED EMILIA-ROMAGNA; SULLA BASE DEI MODELLI E DELLE INFORMAZIONI DISPONIBILI, ALLE ORE 14:45 DI OGGI, SABATO 19 NOVEMBRE 2016, SI EMETTE IL SEGUENTE:

**AVVISO DI CONDIZIONI METEOROLOGICHE AVVERSE**

**"DALLA SERATA DI OGGI, SABATO 19 NOVEMBRE 2016, E PER LE SUCCESSIVE 24-36 ORE, SI PREVEDE IL PERSISTERE DI PRECIPITAZIONI A PREVALENTE CARATTERE DI ROVESCIO O TEMPORALE, SU SICILIA E CALABRIA, IN ESTENSIONE A BASILICATA E PUGLIA, OVUNQUE, IN PARTICOLARE SUI SETTORI IONICI.**

**I FENOMENI TEMPORALESCHI SARANNO ACCOMPAGNATI DA ROVESCII DI FORTE INTENSITÀ, FREQUENTE ATTIVITÀ ELETTRICA, FORTI RAFFICHE DI VENTO E LOCALI GRANDINATE."**

3. PER LE REGIONI INTERESSATE SI CONFERMANO LE RACCOMANDAZIONI CONTENUTE NELLA DIRETTIVA A RIFERIMENTO.
4. QUESTO DIPARTIMENTO SEGUIRÀ L'EVOLVERSI DELLA SITUAZIONE TRAMITE I SUCCESSIVI BOLLETTINI DI VIGILANZA EMESSI SUL SITO INTERNET <http://www.protezionecivile.gov.it/>, AI QUALI SI PREGA DI PORRE ATTENZIONE.
5. AI DIRETTI DESTINATARI DEL PRESENTE MESSAGGIO SI COMUNICA CHE IN CASO DI INVIO A MEZZO FAX/FAX SERVER, LA RICEVUTA DI TRASMISSIONE RAPPRESENTERÀ, PER QUESTO DIPARTIMENTO, LA CERTIFICAZIONE DELL'AVVENUTA NOTIFICA.

ROMA, 19 novembre 2016

IL DIRETTORE DELL'UFFICIO

**Roberto Oreficini Rosi**

FIRMA AUTOGRAFA OMESSA AI SENSI DELL'ART. 3.C.2  
D.LGS 12/02/1993 N.3

**AVVISO N.° 16131**  
**Prot. N° RIA/ 63564 del 21.11.2016**



## **PRESIDENZA DEL CONSIGLIO DEI MINISTRI**

### **DIPARTIMENTO DELLA PROTEZIONE CIVILE**

**DA: DIPARTIMENTO PROTEZIONE CIVILE – VIA ULPIANO, 11 00193 ROMA**

**AI RESPONSABILI PROTEZIONE CIVILE CENTRI FUNZIONALI E SERV. METEO REGIONI:**  
**PIEMONTE, LOMBARDIA, LIGURIA E CALABRIA.**

**ALLE PREFETTURA – UFFICI TERRITORIALI DI GOVERNO DI:**  
**CALABRIA.**

**PER CONOSCENZA ALLE PREFETTURE – UFFICI TERRITORIALI DI GOVERNO DI:**  
**PIEMONTE, LOMBARDIA E LIGURIA.**

<b>AMMINISTRAZIONI STATALI</b>	<b>COMANDO GENERALE DELL'ARMA DEI CARABINIERI – II REPARTO SM UFFICIO OPERAZIONI</b>
	<b>COMANDO TRUPPE ALPINE METEOMONT</b>
	<b>MINISTERO DELL'INTERNO – DIPARTIMENTO DEI VIGILI DEL FUOCO SOCCORSO PUBBLICO E DIFESA CIVILE – DIREZIONE CENTRALE PER LA DIFESA CIVILE E LE POLITICHE DI PROTEZIONE CIVILE – CENTRO OPERATIVO NAZIONALE</b>
	<b>MINISTERO DELL'INTERNO – DIPARTIMENTO DELLA PUBBLICA SICUREZZA – DIREZIONE CENTRALE POLIZIA STRADALE E FERROVIARIA – SERVIZIO POLIZIA STRADALE</b>
	<b>MINISTERO DELLA DIFESA – AERONAUTICA MILITARE – STATO MAGGIORE DELL'AERONAUTICA – USAM</b>
	<b>MINISTERO DELLA DIFESA – AERONAUTICA MILITARE – CNMCA - SALA OPERATIVA</b>
	<b>MINISTERO DELLA DIFESA – COMANDO FORZE DI DIFESA INTERREGIONALE NORD</b>
	<b>MINISTERO DELLA DIFESA – COMANDO FORZE DI DIFESA INTERREGIONALE SUD</b>
	<b>MINISTERO DELLA DIFESA – STATO MAGGIORE – COI</b>
	<b>MINISTERO DELLA DIFESA – STATO MAGGIORE DIFESA – COMANDO C4</b>
	<b>MINISTERO DELLA GIUSTIZIA- DIPARTIMENTO DELL'AMMINISTRAZIONE PENITENZIARIA CORPO DELLA POLIZIA PENITENZIARIA- SALA OPERATIVA</b>
	<b>MINISTERO DELLE INFRASTRUTTURE E TRASPORTI - COMANDO GENERALE CAPITANERIE D PORTO – SALA OPERATIVA</b>
	<b>MINISTERO DELLE INFRASTRUTTURE E TRASPORTI – DIPARTIMENTO PER LE INFRASTRUTTURE GLI AFFARI GENERALI ED IL PERSONALE – DIREZIONE GENERALE DEL PERSONALE E DEGLI AFFARI GENERALI – DIVISIONE 5 – UFFICIO TECNICO E LOGISTICA</b>
	<b>MINISTERO DELLE INFRASTRUTTURE E TRASPORTI – DIREZIONE GENERALE DIGHE INFRASTRUTTURE IDRICHE ED ELETTRICHE</b>
	<b>MINISTERO DELLE POLITICHE AGRICOLE E FORESTALI – CORPO FORESTALE DELLO STATO – SALA OPERATIVA METEOMONT</b>
	<b>MINISTERO DELLE POLITICHE AGRICOLE E FORESTALI – CORPO FORESTALE DELLO STATO – DIVISIONE 3 – SERVIZIO METEOMONT</b>
	<b>ISPRA</b>

**AVVISO N.° 16131**  
**Prot. N° RIA/ 63564 del 21.11.2016**

<b>SERVIZI PUBBLICI</b>	<b>2Iretegas S.p.A.</b>
	<b>CIMA Research Foundation International Centre On Environmental Monitoring</b>
	<b>ENEL</b>
	<b>TERNA S.p.A. - RETE ELETTRICA NAZIONALE</b>
	<b>ENAV S.p.A.</b>
	<b>ENAV S.p.A. - Direzione Servizi Navigazione – Funzione Meteorologica</b>
	<b>ENAV S.p.A. - Settore Gestione Operativa</b>
	<b>ENAV S.p.A. - UPM ROMA</b>
	<b>ENAV S.p.A. - UPM MILANO</b>
	<b>ENAC – UFFICIO SALA CRISI E GESTIONE EVENTI</b>
	<b>AISCAT – ASSOCIAZIONE ITALIANA CONCESSIONARIE AUTOSTRADE E TRAFORI</b>
	<b>AUTOSTRADE PER L'ITALIA</b>
	<b>ANAS</b>
	<b>TELECOM – SECURITY CRISIS MANAGEMENT – PROTEZIONE CIVILE</b>
	<b>VODAFONE OMNITEL B.V. – SECURITY</b>
	<b>WIND</b>
<b>TRENITALIA – GRUPPO FERROVIE DELLO STATO</b>	
<b>POSTE ITALIANE – PRESIDIO PROTEZIONE E DIFESA CIVILE</b>	

**VARI**

	<b>STRADA DEI PARCHI S.p.A. Autostrade A/24 e A/25</b>
<b>X</b>	<b>AIPO - AGENZIA INTERREGIONALE PER IL PO</b>
<b>X</b>	<b>CENTRO GEOGRAFICO PREALPINO</b>

**AVVISO N.° 16131**  
**Prot. N° RIA/ 63564 del 21.11.2016**

**OGGETTO: AVVISO DI CONDIZIONI METEOROLOGICHE AVVERSE**

RIFE././ **DIRETTIVA PRESIDENTE DEL CONSIGLIO DEI MINISTRI 27-2-2004. "INDIRIZZI OPERATIVI PER LA GESTIONE ORGANIZZATIVA E FUNZIONALE DEL SISTEMA DI ALLERTAMENTO NAZIONALE E REGIONALE PER IL RISCHIO IDROGEOLOGICO E IDRAULICO AI FINI DI PROTEZIONE CIVILE".**

1. UNA PROFONDA SACCATURA SULL'EUROPA CENTRO-OCCIDENTALE CONVOGLIA UN INTENSO FLUSSO INSTABILE, A DIRETTRICE MERIDIONALE, SULLE REGIONI ITALIANE NORD-OCCIDENTALI CON PRECIPITAZIONI DIFFUSE E PERSISTENTI, SPECIE SU LIGURIA, PIEMONTE E LOMBARDIA. IN AREA IONICA PERSISTE UNA RESIDUA CIRCOLAZIONE DEPRESSIONARIA CHE ALIMENTA ANCORA CONDIZIONI DI INSTABILITA' SULLA CALABRIA IONICA.
2. PER QUANTO ESPOSTO NEL BOLLETTINO DI VIGILANZA METEOROLOGICA NAZIONALE DI OGGI, LUNEDI 21 NOVEMBRE 2016; SULLA BASE DELLA CONCERTAZIONE SINOTTICA ODIERNA NELL'AMBITO DEL GRUPPO TECNICO CON IL SERVIZIO METEOROLOGICO DELL'AERONAUTICA MILITARE E I SETTORI METEO DEI CENTRI FUNZIONALI DELLE REGIONI PIEMONTE ED EMILIA-ROMAGNA; PRESO ATTO DEGLI AVVISI METEOROLOGICI EMESSI DALLE REGIONI PIEMONTE, LOMBARDIA E LIGURIA; TENUTO CONTO DELL'AVVISO METEO EMESSO DAL CNMCA; SULLA BASE DEI MODELLI E DELLE INFORMAZIONI DISPONIBILI, ALLE ORE 15:00 DI OGGI, LUNEDI 21 NOVEMBRE 2016, SI EMETTE IL SEGUENTE:

**AVVISO DI CONDIZIONI METEOROLOGICHE AVVERSE**

**"DAL POMERIGGIO/SERA DI OGGI, LUNEDI 21 NOVEMBRE 2016, E PER LE SUCCESSIVE 24-36 ORE, SI PREVEDONO PRECIPITAZIONI DIFFUSE E PERSISTENTI, ANCHE A CARATTERE DI ROVESCIO O TEMPORALE, SU PIEMONTE, LOMBARDIA E LIGURIA.**

**DAL POMERIGGIO/SERA DI OGGI, LUNEDI 21 NOVEMBRE 2016, E PER LE SUCCESSIVE 24-36 ORE, SI PREVEDONO PRECIPITAZIONI, ANCHE A CARATTERE DI ROVESCIO O TEMPORALE, SULLA CALABRIA IONICA.**

**I FENOMENI TEMPORALESCHI SARANNO ACCOMPAGNATI DA ROVESCII DI FORTE INTENSITÀ, FREQUENTE ATTIVITÀ ELETTRICA, FORTI RAFFICHE DI VENTO."**

3. PER LE REGIONI INTERESSATE SI CONFERMANO LE RACCOMANDAZIONI CONTENUTE NELLA DIRETTIVA A RIFERIMENTO.
4. QUESTO DIPARTIMENTO SEGUIRÀ L'EVOLVERSI DELLA SITUAZIONE TRAMITE I SUCCESSIVI BOLLETTINI DI VIGILANZA EMESSI SUL SITO INTERNET <http://www.protezionecivile.gov.it/>, AI QUALI SI PREGA DI PORRE ATTENZIONE.
5. AI DIRETTI DESTINATARI DEL PRESENTE MESSAGGIO SI COMUNICA CHE IN CASO DI INVIO A MEZZO FAX/FAX SERVER, LA RICEVUTA DI TRASMISSIONE RAPPRESENTERÀ, PER QUESTO DIPARTIMENTO, LA CERTIFICAZIONE DELL'AVVENUTA NOTIFICA.

ROMA, 21 novembre 2016

IL DIRETTORE DELL'UFFICIO

**Roberto Oreficini Rosi**

FIRMA AUTOGRAFA OMESSA AI SENSI DELL'ART. 3.C.2  
D.LGS 12/02/1993 N.3

**AVVISO N.° 16132**  
**Prot. N° RIA/63927 del 22.11.2016**



## **PRESIDENZA DEL CONSIGLIO DEI MINISTRI**

### **DIPARTIMENTO DELLA PROTEZIONE CIVILE**

**DA: DIPARTIMENTO PROTEZIONE CIVILE – VIA ULPIANO, 11 00193 ROMA**

**AI RESPONSABILI PROTEZIONE CIVILE CENTRI FUNZIONALI E SERV. METEO REGIONI:**  
**PIEMONTE, LIGURIA, LOMBARDIA E SARDEGNA.**

**ALLE PREFETTURA – UFFICI TERRITORIALI DI GOVERNO DI:**  
 /

**PER CONOSCENZA ALLE PREFETTURE – UFFICI TERRITORIALI DI GOVERNO DI:**  
**PIEMONTE, LIGURIA, LOMBARDIA E SARDEGNA.**

<b>AMMINISTRAZIONI STATALI</b>	<b>COMANDO GENERALE DELL'ARMA DEI CARABINIERI – II REPARTO SM UFFICIO OPERAZIONI</b>
	<b>COMANDO TRUPPE ALPINE METEOMONT</b>
	<b>MINISTERO DELL'INTERNO – DIPARTIMENTO DEI VIGILI DEL FUOCO SOCCORSO PUBBLICO E DIFESA CIVILE – DIREZIONE CENTRALE PER LA DIFESA CIVILE E LE POLITICHE DI PROTEZIONE CIVILE – CENTRO OPERATIVO NAZIONALE</b>
	<b>MINISTERO DELL'INTERNO – DIPARTIMENTO DELLA PUBBLICA SICUREZZA – DIREZIONE CENTRALE POLIZIA STRADALE E FERROVIARIA – SERVIZIO POLIZIA STRADALE</b>
	<b>MINISTERO DELLA DIFESA – AERONAUTICA MILITARE – STATO MAGGIORE DELL'AERONAUTICA – USAM</b>
	<b>MINISTERO DELLA DIFESA – AERONAUTICA MILITARE – CNMCA - SALA OPERATIVA</b>
	<b>MINISTERO DELLA DIFESA – COMANDO FORZE DI DIFESA INTERREGIONALE NORD</b>
	<b>MINISTERO DELLA DIFESA – COMANDO FORZE DI DIFESA INTERREGIONALE SUD</b>
	<b>MINISTERO DELLA DIFESA – STATO MAGGIORE – COI</b>
	<b>MINISTERO DELLA DIFESA – STATO MAGGIORE DIFESA – COMANDO C4</b>
	<b>MINISTERO DELLA GIUSTIZIA- DIPARTIMENTO DELL'AMMINISTRAZIONE PENITENZIARIA CORPO DELLA POLIZIA PENITENZIARIA- SALA OPERATIVA</b>
	<b>MINISTERO DELLE INFRASTRUTTURE E TRASPORTI - COMANDO GENERALE CAPITANERIE D PORTO – SALA OPERATIVA</b>
	<b>MINISTERO DELLE INFRASTRUTTURE E TRASPORTI – DIPARTIMENTO PER LE INFRASTRUTTURE GLI AFFARI GENERALI ED IL PERSONALE – DIREZIONE GENERALE DEL PERSONALE E DEGLI AFFARI GENERALI – DIVISIONE 5 – UFFICIO TECNICO E LOGISTICA</b>
	<b>MINISTERO DELLE INFRASTRUTTURE E TRASPORTI – DIREZIONE GENERALE DIGHE INFRASTRUTTURE IDRICHE ED ELETTRICHE</b>
	<b>MINISTERO DELLE POLITICHE AGRICOLE E FORESTALI – CORPO FORESTALE DELLO STATO – SALA OPERATIVA METEOMONT</b>
	<b>MINISTERO DELLE POLITICHE AGRICOLE E FORESTALI – CORPO FORESTALE DELLO STATO – DIVISIONE 3 – SERVIZIO METEOMONT</b>
	<b>ISPRA</b>



**AVVISO N.° 16132**  
**Prot. N° RIA/63927 del 22.11.2016**

<b>SERVIZI PUBBLICI</b>	<b>2Iretegas S.p.A.</b>
	<b>CIMA Research Foundation International Centre On Environmental Monitoring</b>
	<b>ENEL</b>
	<b>TERNA S.p.A. - RETE ELETTRICA NAZIONALE</b>
	<b>ENAV S.p.A.</b>
	<b>ENAV S.p.A. - Direzione Servizi Navigazione - Funzione Meteorologica</b>
	<b>ENAV S.p.A. - Settore Gestione Operativa</b>
	<b>ENAV S.p.A. - UPM ROMA</b>
	<b>ENAV S.p.A. - UPM MILANO</b>
	<b>ENAC - UFFICIO SALA CRISI E GESTIONE EVENTI</b>
	<b>AISCAT - ASSOCIAZIONE ITALIANA CONCESSIONARIE AUTOSTRADE E TRAFORI</b>
	<b>AUTOSTRADE PER L'ITALIA</b>
	<b>ANAS</b>
	<b>TELECOM - SECURITY CRISIS MANAGEMENT - PROTEZIONE CIVILE</b>
	<b>VODAFONE OMNITEL B.V. - SECURITY</b>
	<b>WIND</b>
<b>TRENITALIA - GRUPPO FERROVIE DELLO STATO</b>	
<b>POSTE ITALIANE - PRESIDIO PROTEZIONE E DIFESA CIVILE</b>	

**VARI**

	<b>STRADA DEI PARCHI S.p.A. Autostrade A/24 e A/25</b>
<b>X</b>	<b>AIPO - AGENZIA INTERREGIONALE PER IL PO</b>
<b>X</b>	<b>CENTRO GEOGRAFICO PREALPINO</b>

**AVVISO N.° 16132**  
**Prot. N° RIA/63927 del 22.11.2016**

**OGGETTO: AVVISO DI CONDIZIONI METEOROLOGICHE AVVERSE**  
**ESTENSIONE E SEGUITO AVVISO N°16131 Prot. N° RIA/63564 del 21.11.2016**

RIFE././ **DIRETTIVA PRESIDENTE DEL CONSIGLIO DEI MINISTRI 27-2-2004. "INDIRIZZI OPERATIVI PER LA GESTIONE ORGANIZZATIVA E FUNZIONALE DEL SISTEMA DI ALLERTAMENTO NAZIONALE E REGIONALE PER IL RISCHIO IDROGEOLOGICO E IDRAULICO AI FINI DI PROTEZIONE CIVILE".**

1. UNA PROFONDA SACCATURA STAZIONARIA SULL'EUROPA CENTRO-OCCIDENTALE CONVOGLIA UN INTENSO FLUSSO INSTABILE, A DIRETTRICE MERIDIONALE, SULLE REGIONI ITALIANE NORD-OCCIDENTALI CON PRECIPITAZIONI DIFFUSE E PERSISTENTI, ANCHE A CARATTERE TEMPORALESCO, SPECIE SULLA LIGURIA.
2. PER QUANTO ESPOSTO NEL BOLLETTINO DI VIGILANZA METEOROLOGICA NAZIONALE DI OGGI, MARTEDI 22 NOVEMBRE 2016; SULLA BASE DELLA CONCERTAZIONE SINOTTICA ODIERNA NELL'AMBITO DEL GRUPPO TECNICO CON IL SERVIZIO METEOROLOGICO DELL'AERONAUTICA MILITARE E I SETTORI METEO DEI CENTRI FUNZIONALI DELLE REGIONI PIEMONTE ED EMILIA-ROMAGNA; PRESO ATTO DEGLI AVVISI METEOROLOGICI EMESSI DALLE REGIONI PIEMONTE, LOMBARDIA, LIGURIA E SARDEGNA; TENUTO CONTO DELL'AVVISO METEO EMESSO DAL CNMCA; SULLA BASE DEI MODELLI E DELLE INFORMAZIONI DISPONIBILI, ALLE ORE 15:00 DI OGGI, MARTEDI 22 NOVEMBRE 2016, SI EMETTE IL SEGUENTE:

**AVVISO DI CONDIZIONI METEOROLOGICHE AVVERSE**

**"DAL MATTINO DI DOMANI, MERCOLEDI 23 NOVEMBRE 2016, E PER LE SUCCESSIVE 18-24 ORE, SI PREVEDONO VENTI SUD-ORIENTALI DA FORTI A BURRASCA SULLA SARDEGNA; POSSIBILI MAREGGIATE LUNGO LE COSTE ESPOSTE.**

**DAL MATTINO DI DOMANI, MERCOLEDI 23 NOVEMBRE 2016, E PER LE SUCCESSIVE 24-36 ORE, SI PREVEDE IL PERSISTERE DI PRECIPITAZIONI DIFFUSE, ANCHE A CARATTERE DI ROVESCIO O TEMPORALE, SU PIEMONTE, LIGURIA E LOMBARDIA.**

**I FENOMENI TEMPORALESCHI SARANNO ACCOMPAGNATI DA ROVESCII DI FORTE INTENSITÀ, FREQUENTE ATTIVITÀ ELETTRICA, FORTI RAFFICHE DI VENTO."**

3. PER LE REGIONI INTERESSATE SI CONFERMANO LE RACCOMANDAZIONI CONTENUTE NELLA DIRETTIVA A RIFERIMENTO.
4. QUESTO DIPARTIMENTO SEGUIRÀ L'EVOLVERSI DELLA SITUAZIONE TRAMITE I SUCCESSIVI BOLLETTINI DI VIGILANZA EMESSI SUL SITO INTERNET <http://www.protezionecivile.gov.it/>, AI QUALI SI PREGA DI PORRE ATTENZIONE.
5. AI DIRETTI DESTINATARI DEL PRESENTE MESSAGGIO SI COMUNICA CHE IN CASO DI INVIO A MEZZO FAX/FAX SERVER, LA RICEVUTA DI TRASMISSIONE RAPPRESENTERÀ, PER QUESTO DIPARTIMENTO, LA CERTIFICAZIONE DELL'AVVENUTA NOTIFICA.

ROMA, 22 novembre 2016

IL DIRETTORE DELL'UFFICIO  
**Roberto Oreficini Rosi**  
FIRMA AUTOGRAFA OMESSA AI SENSI DELL'ART. 3.C.2  
D.LGS 12/02/1993 N.3

**AVVISO N.° 16133**  
**Prot. N° RIA/64460 del 23.11.2016**



## **PRESIDENZA DEL CONSIGLIO DEI MINISTRI**

### **DIPARTIMENTO DELLA PROTEZIONE CIVILE**

**DA: DIPARTIMENTO PROTEZIONE CIVILE – VIA ULPIANO, 11 00193 ROMA**

**AI RESPONSABILI PROTEZIONE CIVILE CENTRI FUNZIONALI E SERV. METEO REGIONI:**  
**VALLE D'AOSTA, SARDEGNA E TOSCANA.**

**ALLE PREFETTURA – UFFICI TERRITORIALI DI GOVERNO DI:**

**PER CONOSCENZA ALLE PREFETTURE – UFFICI TERRITORIALI DI GOVERNO DI:**  
**VALLE D'AOSTA, SARDEGNA E TOSCANA.**

<b>AMMINISTRAZIONI STATALI</b>	<b>COMANDO GENERALE DELL'ARMA DEI CARABINIERI – II REPARTO SM UFFICIO OPERAZIONI</b>
	<b>COMANDO TRUPPE ALPINE METEOMONT</b>
	<b>MINISTERO DELL'INTERNO – DIPARTIMENTO DEI VIGILI DEL FUOCO SOCCORSO PUBBLICO E DIFESA CIVILE – DIREZIONE CENTRALE PER LA DIFESA CIVILE E LE POLITICHE DI PROTEZIONE CIVILE – CENTRO OPERATIVO NAZIONALE</b>
	<b>MINISTERO DELL'INTERNO – DIPARTIMENTO DELLA PUBBLICA SICUREZZA – DIREZIONE CENTRALE POLIZIA STRADALE E FERROVIARIA – SERVIZIO POLIZIA STRADALE</b>
	<b>MINISTERO DELLA DIFESA – AERONAUTICA MILITARE – STATO MAGGIORE DELL'AERONAUTICA – USAM</b>
	<b>MINISTERO DELLA DIFESA – AERONAUTICA MILITARE – CNMCA - SALA OPERATIVA</b>
	<b>MINISTERO DELLA DIFESA – COMANDO FORZE DI DIFESA INTERREGIONALE NORD</b>
	<b>MINISTERO DELLA DIFESA – COMANDO FORZE DI DIFESA INTERREGIONALE SUD</b>
	<b>MINISTERO DELLA DIFESA – STATO MAGGIORE – COI</b>
	<b>MINISTERO DELLA DIFESA – STATO MAGGIORE DIFESA – COMANDO C4</b>
	<b>MINISTERO DELLA GIUSTIZIA- DIPARTIMENTO DELL'AMMINISTRAZIONE PENITENZIARIA CORPO DELLA POLIZIA PENITENZIARIA- SALA OPERATIVA</b>
	<b>MINISTERO DELLE INFRASTRUTTURE E TRASPORTI - COMANDO GENERALE CAPITANERIE D PORTO – SALA OPERATIVA</b>
	<b>MINISTERO DELLE INFRASTRUTTURE E TRASPORTI – DIPARTIMENTO PER LE INFRASTRUTTURE GLI AFFARI GENERALI ED IL PERSONALE – DIREZIONE GENERALE DEL PERSONALE E DEGLI AFFARI GENERALI – DIVISIONE 5 – UFFICIO TECNICO E LOGISTICA</b>
	<b>MINISTERO DELLE INFRASTRUTTURE E TRASPORTI – DIREZIONE GENERALE DIGHE INFRASTRUTTURE IDRICHE ED ELETTRICHE</b>
	<b>MINISTERO DELLE POLITICHE AGRICOLE E FORESTALI – CORPO FORESTALE DELLO STATO – SALA OPERATIVA METEOMONT</b>
	<b>MINISTERO DELLE POLITICHE AGRICOLE E FORESTALI – CORPO FORESTALE DELLO STATO – DIVISIONE 3 – SERVIZIO METEOMONT</b>
	<b>ISPRA</b>

**AVVISO N.° 16133**  
**Prot. N° RIA/64460 del 23.11.2016**

<b>SERVIZI PUBBLICI</b>	<b>2Iretegas S.p.A.</b>
	<b>CIMA Research Foundation International Centre On Environmental Monitoring</b>
	<b>ENEL</b>
	<b>TERNA S.p.A. - RETE ELETTRICA NAZIONALE</b>
	<b>ENAV S.p.A.</b>
	<b>ENAV S.p.A. - Direzione Servizi Navigazione - Funzione Meteorologica</b>
	<b>ENAV S.p.A. - Settore Gestione Operativa</b>
	<b>ENAV S.p.A. - UPM ROMA</b>
	<b>ENAV S.p.A. - UPM MILANO</b>
	<b>ENAC - UFFICIO SALA CRISI E GESTIONE EVENTI</b>
	<b>AISCAT - ASSOCIAZIONE ITALIANA CONCESSIONARIE AUTOSTRADE E TRAFORI</b>
	<b>AUTOSTRADE PER L'ITALIA</b>
	<b>ANAS</b>
	<b>TELECOM - SECURITY CRISIS MANAGEMENT - PROTEZIONE CIVILE</b>
	<b>VODAFONE OMNITEL B.V. - SECURITY</b>
	<b>WIND</b>
<b>TRENITALIA - GRUPPO FERROVIE DELLO STATO</b>	
<b>POSTE ITALIANE - PRESIDIO PROTEZIONE E DIFESA CIVILE</b>	

**VARI**

	<b>STRADA DEI PARCHI S.p.A. Autostrade A/24 e A/25</b>
<b>X</b>	<b>AIPO - AGENZIA INTERREGIONALE PER IL PO</b>
	<b>CENTRO GEOGRAFICO PREALPINO</b>

**AVVISO N.° 16133**  
**Prot. N° RIA/64460 del 23.11.2016**

**OGGETTO: AVVISO DI CONDIZIONI METEOROLOGICHE AVVERSE**  
**ESTENSIONE AVVISO N°16132 Prot. N° RIA/63927 del 22.11.2016**

RIFE././ **DIRETTIVA PRESIDENTE DEL CONSIGLIO DEI MINISTRI 27-2-2004. "INDIRIZZI OPERATIVI PER LA GESTIONE ORGANIZZATIVA E FUNZIONALE DEL SISTEMA DI ALLERTAMENTO NAZIONALE E REGIONALE PER IL RISCHIO IDROGEOLOGICO E IDRAULICO AI FINI DI PROTEZIONE CIVILE".**

1. LA STRUTTURA DEPRESSIONARIA CHE CONTINUA A DETERMINARE CONDIZIONI DI TEMPO PERTURBATO SULLE REGIONI NORD-OCCIDENTALI ITALIANE, DALLA SERATA ODIERNA TENDE A COINVOLGERE ANCHE PARTE DEL VERSANTE TIRRENICO CENTRALE.
2. PER QUANTO ESPOSTO NEL BOLLETTINO DI VIGILANZA METEOROLOGICA NAZIONALE DI OGGI, MERCOLEDÌ 23 NOVEMBRE 2016; SULLA BASE DELLA CONCERTAZIONE SINOTTICA ODIERNA NELL'AMBITO DEL GRUPPO TECNICO CON IL SERVIZIO METEOROLOGICO DELL'AERONAUTICA MILITARE E I SETTORI METEO DEI CENTRI FUNZIONALI DELLE REGIONI PIEMONTE ED EMILIA-ROMAGNA; PRESO ATTO DEGLI AVVISI METEOROLOGICI EMESSI DALLE REGIONI VALLE D'AOSTA E SARDEGNA; PRESO ATTO DEL BOLLETTINO DI VALUTAZIONE DELLE CRITICITÀ EMESSO DALLA REGIONE TOSCANA; TENUTO CONTO DELL'AVVISO METEO EMESSO DAL CNMCA; SULLA BASE DEI MODELLI E DELLE INFORMAZIONI DISPONIBILI, ALLE ORE 15:30 DI OGGI, MERCOLEDÌ 23 NOVEMBRE 2016, SI EMETTE IL SEGUENTE:

**AVVISO DI CONDIZIONI METEOROLOGICHE AVVERSE**

**"DAL POMERIGGIO DI OGGI, MERCOLEDÌ 23 NOVEMBRE 2016, E PER LE SUCCESSIVE 24-30 ORE, PRECIPITAZIONI, ANCHE A CARATTERE DI ROVESCIO O TEMPORALE, SULLA VALLE D'AOSTA.**

**DALLA TARDA SERATA DI OGGI, MERCOLEDÌ 23 NOVEMBRE 2016, E PER LE SUCCESSIVE 24-30 ORE, SI PREVEDONO PRECIPITAZIONI, ANCHE A CARATTERE DI ROVESCIO O TEMPORALE, SULLA SARDEGNA, IN ESTENSIONE DAL POMERIGGIO DI DOMANI, GIOVEDÌ 24 NOVEMBRE 2016, E PER LE SUCCESSIVE 18-24 ORE, SULLA TOSCANA.**

**I FENOMENI TEMPORALESCHI SARANNO ACCOMPAGNATI DA ROVESCII DI FORTE INTENSITÀ, FREQUENTE ATTIVITÀ ELETTRICA, FORTI RAFFICHE DI VENTO."**

3. PER LE REGIONI INTERESSATE SI CONFERMANO LE RACCOMANDAZIONI CONTENUTE NELLA DIRETTIVA A RIFERIMENTO.
4. QUESTO DIPARTIMENTO SEGUIRÀ L'EVOLVERSI DELLA SITUAZIONE TRAMITE I SUCCESSIVI BOLLETTINI DI VIGILANZA EMESSI SUL SITO INTERNET <http://www.protezionecivile.gov.it/>, AI QUALI SI PREGA DI PORRE ATTENZIONE.
5. AI DIRETTI DESTINATARI DEL PRESENTE MESSAGGIO SI COMUNICA CHE IN CASO DI INVIO A MEZZO FAX/FAX SERVER, LA RICEVUTA DI TRASMISSIONE RAPPRESENTERÀ, PER QUESTO DIPARTIMENTO, LA CERTIFICAZIONE DELL'AVVENUTA NOTIFICA.

ROMA, 23 novembre 2016

IL DIRETTORE DELL'UFFICIO  
**Roberto Oreficini Rosi**

FIRMA AUTOGRAFA OMESSA AI SENSI DELL'ART. 3.C.2  
D.LGS 12/02/1993 N.3

**AVVISO N.° 16134**  
**Prot. N° RIA/64866 del 24.11.2016**



## **PRESIDENZA DEL CONSIGLIO DEI MINISTRI**

### **DIPARTIMENTO DELLA PROTEZIONE CIVILE**

**DA: DIPARTIMENTO PROTEZIONE CIVILE – VIA ULPIANO, 11 00193 ROMA**

**AI RESPONSABILI PROTEZIONE CIVILE CENTRI FUNZIONALI E SERV. METEO REGIONI:**  
**PIEMONTE, LIGURIA, VALLE D'AOSTA, LAZIO, CAMPANIA, CALABRIA, SICILIA, BASILICATA E PUGLIA.**

**ALLE PREFETTURA – UFFICI TERRITORIALI DI GOVERNO DI:**  
**LAZIO, CALABRIA, SICILIA, BASILICATA E PUGLIA.**

**PER CONOSCENZA ALLE PREFETTURE – UFFICI TERRITORIALI DI GOVERNO DI:**  
**PIEMONTE, LIGURIA, VALLE D'AOSTA E CAMPANIA.**

<b>AMMINISTRAZIONI STATALI</b>	<b>COMANDO GENERALE DELL'ARMA DEI CARABINIERI – II REPARTO SM UFFICIO OPERAZIONI</b>
	<b>COMANDO TRUPPE ALPINE METEOMONT</b>
	<b>MINISTERO DELL'INTERNO – DIPARTIMENTO DEI VIGILI DEL FUOCO SOCCORSO PUBBLICO E DIFESA CIVILE – DIREZIONE CENTRALE PER LA DIFESA CIVILE E LE POLITICHE DI PROTEZIONE CIVILE – CENTRO OPERATIVO NAZIONALE</b>
	<b>MINISTERO DELL'INTERNO – DIPARTIMENTO DELLA PUBBLICA SICUREZZA – DIREZIONE CENTRALE POLIZIA STRADALE E FERROVIARIA – SERVIZIO POLIZIA STRADALE</b>
	<b>MINISTERO DELLA DIFESA – AERONAUTICA MILITARE – STATO MAGGIORE DELL'AERONAUTICA – USAM</b>
	<b>MINISTERO DELLA DIFESA – AERONAUTICA MILITARE – CNMCA - SALA OPERATIVA</b>
	<b>MINISTERO DELLA DIFESA – COMANDO FORZE DI DIFESA INTERREGIONALE NORD</b>
	<b>MINISTERO DELLA DIFESA – COMANDO FORZE DI DIFESA INTERREGIONALE SUD</b>
	<b>MINISTERO DELLA DIFESA – STATO MAGGIORE – COI</b>
	<b>MINISTERO DELLA DIFESA – STATO MAGGIORE DIFESA – COMANDO C4</b>
	<b>MINISTERO DELLA GIUSTIZIA- DIPARTIMENTO DELL'AMMINISTRAZIONE PENITENZIARIA CORPO DELLA POLIZIA PENITENZIARIA- SALA OPERATIVA</b>
	<b>MINISTERO DELLE INFRASTRUTTURE E TRASPORTI - COMANDO GENERALE CAPITANERIE D PORTO – SALA OPERATIVA</b>
	<b>MINISTERO DELLE INFRASTRUTTURE E TRASPORTI – DIPARTIMENTO PER LE INFRASTRUTTURE GLI AFFARI GENERALI ED IL PERSONALE – DIREZIONE GENERALE DEL PERSONALE E DEGLI AFFARI GENERALI – DIVISIONE 5 – UFFICIO TECNICO E LOGISTICA</b>
	<b>MINISTERO DELLE INFRASTRUTTURE E TRASPORTI – DIREZIONE GENERALE DIGHE INFRASTRUTTURE IDRICHE ED ELETTRICHE</b>
	<b>MINISTERO DELLE POLITICHE AGRICOLE E FORESTALI – CORPO FORESTALE DELLO STATO – SALA OPERATIVA METEOMONT</b>
	<b>MINISTERO DELLE POLITICHE AGRICOLE E FORESTALI – CORPO FORESTALE DELLO STATO – DIVISIONE 3 – SERVIZIO METEOMONT</b>
	<b>ISPRA</b>

**AVVISO N.° 16134**  
**Prot. N° RIA/64866 del 24.11.2016**

<b>SERVIZI PUBBLICI</b>	<b>2Iretegas S.p.A.</b>
	<b>CIMA Research Foundation International Centre On Environmental Monitoring</b>
	<b>ENEL</b>
	<b>TERNA S.p.A. - RETE ELETTRICA NAZIONALE</b>
	<b>ENAV S.p.A.</b>
	<b>ENAV S.p.A. - Direzione Servizi Navigazione - Funzione Meteorologica</b>
	<b>ENAV S.p.A. - Settore Gestione Operativa</b>
	<b>ENAV S.p.A. - UPM ROMA</b>
	<b>ENAV S.p.A. - UPM MILANO</b>
	<b>ENAC - UFFICIO SALA CRISI E GESTIONE EVENTI</b>
	<b>AISCAT - ASSOCIAZIONE ITALIANA CONCESSIONARIE AUTOSTRADE E TRAFORI</b>
	<b>AUTOSTRADE PER L'ITALIA</b>
	<b>ANAS</b>
	<b>TELECOM - SECURITY CRISIS MANAGEMENT - PROTEZIONE CIVILE</b>
	<b>VODAFONE OMNITEL B.V. - SECURITY</b>
	<b>WIND</b>
<b>TRENITALIA - GRUPPO FERROVIE DELLO STATO</b>	
<b>POSTE ITALIANE - PRESIDIO PROTEZIONE E DIFESA CIVILE</b>	

**VARI**

<b>X</b>	<b>STRADA DEI PARCHI S.p.A. Autostrade A/24 e A/25</b>
<b>X</b>	<b>AIPO - AGENZIA INTERREGIONALE PER IL PO</b>
<b>X</b>	<b>CENTRO GEOGRAFICO PREALPINO</b>

**AVVISO N.° 16134**  
**Prot. N° RIA/64866 del 24.11.2016**

**OGGETTO: AVVISO DI CONDIZIONI METEOROLOGICHE AVVERSE**  
**ESTENSIONE E SEGUITO: AVVISI N°16132 Prot. N° RIA/63927 del 22.11.2016 E N°**  
**16133 Prot. N° RIA/64460 del 23.11.2016**

**RIFE./ DIRETTIVA PRESIDENTE DEL CONSIGLIO DEI MINISTRI 27-2-2004. "INDIRIZZI OPERATIVI PER LA GESTIONE ORGANIZZATIVA E FUNZIONALE DEL SISTEMA DI ALLERTAMENTO NAZIONALE E REGIONALE PER IL RISCHIO IDROGEOLOGICO E IDRAULICO AI FINI DI PROTEZIONE CIVILE".**

1. LA STRUTTURA DEPRESSIONARIA, CHE CONTINUA A DETERMINARE CONDIZIONI DI TEMPO PERTURBATO SULLE REGIONI NORD-OCCIDENTALI ITALIANE, SI ESTENDERÀ DALLA SERATA DI OGGI AL CENTRO-SUD, CON FENOMENI TEMPORALESCHI, SPECIE SULLE AREE COSTIERE.
2. PER QUANTO ESPOSTO NEL BOLLETTINO DI VIGILANZA METEOROLOGICA NAZIONALE DI OGGI, GIOVEDÌ 24 NOVEMBRE 2016; SULLA BASE DELLA CONCERTAZIONE SINOTTICA ODIERNA NELL'AMBITO DEL GRUPPO TECNICO CON IL SERVIZIO METEOROLOGICO DELL'AERONAUTICA MILITARE E I SETTORI METEO DEI CENTRI FUNZIONALI DELLE REGIONI PIEMONTE ED EMILIA-ROMAGNA; PRESO ATTO DEGLI AVVISI METEOROLOGICI EMESSI DALLE REGIONI PIEMONTE, LIGURIA, VALLE D'AOSTA E CAMPANIA; TENUTO CONTO DELL'AVVISO METEO EMESSO DAL CNMCA; SULLA BASE DEI MODELLI E DELLE INFORMAZIONI DISPONIBILI, ALLE ORE 14:30 DI OGGI, GIOVEDÌ 24 NOVEMBRE 2016, SI EMETTE IL SEGUENTE:

**AVVISO DI CONDIZIONI METEOROLOGICHE AVVERSE**

**"DAL POMERIGGIO DI OGGI, GIOVEDÌ 24 NOVEMBRE 2016, E PER LE SUCCESSIVE 18-24 ORE, SI PREVEDONO VENTI DI BURRASCIA FORTE MERIDIONALI SULLA LIGURIA, SPECIE SUI SETTORI CENTRO-ORIENTALI, CON MAREGGIATE LUNGO LE COSTE ESPOSTE.**

**DAL TARDO POMERIGGIO/SERA DI OGGI, GIOVEDÌ 24 NOVEMBRE 2016, E PER LE SUCCESSIVE 18-24 ORE, SI PREVEDE IL PERSISTERE DI PRECIPITAZIONI DIFFUSE, ANCHE A CARATTERE DI ROVESCIO O TEMPORALE, SU PIEMONTE, VALLE D'AOSTA E LIGURIA.**

**DALLA SERATA DI OGGI, GIOVEDÌ 24 NOVEMBRE 2016, E PER LE SUCCESSIVE 24-36 ORE, SI PREVEDONO PRECIPITAZIONI, ANCHE A CARATTERE DI ROVESCIO O TEMPORALE, SU LAZIO, CALABRIA, SICILIA, IN ESTENSIONE A CAMPANIA, BASILICATA E PUGLIA, IN PARTICOLARE SUI SETTORI COSTIERI TIRRENICI E IONICI.**

**I FENOMENI TEMPORALESCHI SARANNO ACCOMPAGNATI DA ROVESCII DI FORTE INTENSITÀ, FREQUENTE ATTIVITÀ ELETTRICA, FORTI RAFFICHE DI VENTO."**

3. PER LE REGIONI INTERESSATE SI CONFERMANO LE RACCOMANDAZIONI CONTENUTE NELLA DIRETTIVA A RIFERIMENTO.
4. QUESTO DIPARTIMENTO SEGUIRÀ L'EVOLVERSI DELLA SITUAZIONE TRAMITE I SUCCESSIVI BOLLETTINI DI VIGILANZA EMESSI SUL SITO INTERNET <http://www.protezionecivile.gov.it/>, AI QUALI SI PREGA DI PORRE ATTENZIONE.
5. AI DIRETTI DESTINATARI DEL PRESENTE MESSAGGIO SI COMUNICA CHE IN CASO DI INVIO A MEZZO FAX/FAX SERVER, LA RICEVUTA DI TRASMISSIONE RAPPRESENTERÀ, PER QUESTO DIPARTIMENTO, LA CERTIFICAZIONE DELL'AVVENUTA NOTIFICA.

ROMA, 24 novembre 2016

IL DIRETTORE DELL'UFFICIO

**Roberto Oreficini Rosi**

FIRMA AUTOGRAFA OMESSA AI SENSI DELL'ART. 3.C.2  
D.LGS 12/02/1993 N.3



**AVVISO N.° 16135**  
**Prot. N° RIA/65533 del 27.11.2016**



## **PRESIDENZA DEL CONSIGLIO DEI MINISTRI**

### **DIPARTIMENTO DELLA PROTEZIONE CIVILE**

**DA: DIPARTIMENTO PROTEZIONE CIVILE – VIA ULPIANO, 11 00193 ROMA**

**AI RESPONSABILI PROTEZIONE CIVILE CENTRI FUNZIONALI E SERV. METEO REGIONI:**  
**VENETO, EMILIA-ROMAGNA, MARCHE, TOSCANA, UMBRIA, LAZIO, ABRUZZO, MOLISE E PUGLIA.**

**ALLE PREFETTURA – UFFICI TERRITORIALI DI GOVERNO DI:**  
**UMBRIA, LAZIO, ABRUZZO, MOLISE E PUGLIA.**

**PER CONOSCENZA ALLE PREFETTURE – UFFICI TERRITORIALI DI GOVERNO DI:**  
**VENETO, EMILIA-ROMAGNA, MARCHE E TOSCANA.**

<b>AMMINISTRAZIONI STATALI</b>	<b>COMANDO GENERALE DELL'ARMA DEI CARABINIERI – II REPARTO SM UFFICIO OPERAZIONI</b>
	<b>COMANDO TRUPPE ALPINE METEOMONT</b>
	<b>MINISTERO DELL'INTERNO – DIPARTIMENTO DEI VIGILI DEL FUOCO SOCCORSO PUBBLICO E DIFESA CIVILE – DIREZIONE CENTRALE PER LA DIFESA CIVILE E LE POLITICHE DI PROTEZIONE CIVILE – CENTRO OPERATIVO NAZIONALE</b>
	<b>MINISTERO DELL'INTERNO – DIPARTIMENTO DELLA PUBBLICA SICUREZZA – DIREZIONE CENTRALE POLIZIA STRADALE E FERROVIARIA – SERVIZIO POLIZIA STRADALE</b>
	<b>MINISTERO DELLA DIFESA – AERONAUTICA MILITARE – STATO MAGGIORE DELL'AERONAUTICA – USAM</b>
	<b>MINISTERO DELLA DIFESA – AERONAUTICA MILITARE – CNMCA - SALA OPERATIVA</b>
	<b>MINISTERO DELLA DIFESA – COMANDO FORZE DI DIFESA INTERREGIONALE NORD</b>
	<b>MINISTERO DELLA DIFESA – COMANDO FORZE DI DIFESA INTERREGIONALE SUD</b>
	<b>MINISTERO DELLA DIFESA – STATO MAGGIORE – COI</b>
	<b>MINISTERO DELLA DIFESA – STATO MAGGIORE DIFESA – COMANDO C4</b>
	<b>MINISTERO DELLA GIUSTIZIA- DIPARTIMENTO DELL'AMMINISTRAZIONE PENITENZIARIA CORPO DELLA POLIZIA PENITENZIARIA- SALA OPERATIVA</b>
	<b>MINISTERO DELLE INFRASTRUTTURE E TRASPORTI - COMANDO GENERALE CAPITANERIE DI PORTO – SALA OPERATIVA</b>
	<b>MINISTERO DELLE INFRASTRUTTURE E TRASPORTI – DIPARTIMENTO PER LE INFRASTRUTTURE GLI AFFARI GENERALI ED IL PERSONALE – DIREZIONE GENERALE DEL PERSONALE E DEGLI AFFARI GENERALI – DIVISIONE 5 – UFFICIO TECNICO E LOGISTICA</b>
	<b>MINISTERO DELLE INFRASTRUTTURE E TRASPORTI – DIREZIONE GENERALE DIGHE INFRASTRUTTURE IDRICHE ED ELETTRICHE</b>
	<b>MINISTERO DELLE POLITICHE AGRICOLE E FORESTALI – CORPO FORESTALE DELLO STATO – SALA OPERATIVA METEOMONT</b>
	<b>MINISTERO DELLE POLITICHE AGRICOLE E FORESTALI – CORPO FORESTALE DELLO STATO – DIVISIONE 3 – SERVIZIO METEOMONT</b>
	<b>ISPRA</b>

**AVVISO N.° 16135**  
**Prot. N° RIA/65533 del 27.11.2016**

<b>SERVIZI PUBBLICI</b>	<b>2Iretegas S.p.A.</b>
	<b>CIMA Research Foundation International Centre On Environmental Monitoring</b>
	<b>ENEL</b>
	<b>TERNA S.p.A. - RETE ELETTRICA NAZIONALE</b>
	<b>ENAV S.p.A.</b>
	<b>ENAV S.p.A. - Direzione Servizi Navigazione - Funzione Meteorologica</b>
	<b>ENAV S.p.A. - Settore Gestione Operativa</b>
	<b>ENAV S.p.A. - UPM ROMA</b>
	<b>ENAV S.p.A. - UPM MILANO</b>
	<b>ENAC - UFFICIO SALA CRISI E GESTIONE EVENTI</b>
	<b>AISCAT - ASSOCIAZIONE ITALIANA CONCESSIONARIE AUTOSTRADE E TRAFORI</b>
	<b>AUTOSTRADE PER L'ITALIA</b>
	<b>ANAS</b>
	<b>TELECOM - SECURITY CRISIS MANAGEMENT - PROTEZIONE CIVILE</b>
	<b>VODAFONE OMNITEL B.V. - SECURITY</b>
	<b>WIND</b>
<b>TRENITALIA - GRUPPO FERROVIE DELLO STATO</b>	
<b>POSTE ITALIANE - PRESIDIO PROTEZIONE E DIFESA CIVILE</b>	

**VARI**

<b>X</b>	<b>STRADA DEI PARCHI S.p.A. Autostrade A/24 e A/25</b>
<b>X</b>	<b>AIPO - AGENZIA INTERREGIONALE PER IL PO</b>
	<b>CENTRO GEOGRAFICO PREALPINO</b>

**AVVISO N.° 16135**  
**Prot. N° RIA/65533 del 27.11.2016**

**OGGETTO: AVVISO DI CONDIZIONI METEOROLOGICHE AVVERSE**

RIFE././ **DIRETTIVA PRESIDENTE DEL CONSIGLIO DEI MINISTRI 27-2-2004. "INDIRIZZI OPERATIVI PER LA GESTIONE ORGANIZZATIVA E FUNZIONALE DEL SISTEMA DI ALLERTAMENTO NAZIONALE E REGIONALE PER IL RISCHIO IDROGEOLOGICO E IDRAULICO AI FINI DI PROTEZIONE CIVILE".**

1. UN'IRRUZIONE DI ARIA FREDDA DALL'EUROPA SETTENTRIONALE DETERMINERA' DA DOMANI UNA INTENSIFICAZIONE DELLA VENTILAZIONE NEI BASSI STRATI DAPPRIMA SUL NORD-EST IN RAPIDA ESTENSIONE A TUTTE LE REGIONI CENTRO-MERIDIONALI. QUESTA FASE DI MALTEMPO SARA' CARATTERIZZATA ANCHE DA UNA CONSISTENTE DIMINUZIONE DEL CAMPO TERMICO.
2. PER QUANTO ESPOSTO NEL BOLLETTINO DI VIGILANZA METEOROLOGICA NAZIONALE DI OGGI, DOMENICA 27 NOVEMBRE 2016; SULLA BASE DELLA CONCERTAZIONE SINOTTICA ODIERNA NELL'AMBITO DEL GRUPPO TECNICO CON IL SERVIZIO METEOROLOGICO DELL'AERONAUTICA MILITARE E I SETTORI METEO DEI CENTRI FUNZIONALI DELLE REGIONI PIEMONTE ED EMILIA-ROMAGNA; PRESO ATTO DEGLI AVVISI METEOROLOGICI EMESSI DALLE REGIONI EMILIA-ROMAGNA E MARCHE; PRESO ATTO DELLE PRESCRIZIONI DI PROTEZIONE CIVILE DELLA REGIONE VENETO; PRESO ATTO DEL BOLLETTINO DI ATTENZIONE DELLE REGIONI TOSCANA; TENUTO CONTO DELL'AVVISO METEO EMESSO DAL CNMCA; SULLA BASE DEI MODELLI E DELLE INFORMAZIONI DISPONIBILI, ALLE ORE 15:45 DI OGGI, DOMENICA 27 NOVEMBRE 2016, SI EMETTE IL SEGUENTE:

**AVVISO DI CONDIZIONI METEOROLOGICHE AVVERSE**

**"DALLE PRIME ORE DI DOMANI, LUNEDI 28 NOVEMBRE 2016, E PER LE SUCCESSIVE 18-24 ORE, SI PREVEDONO VENTI DI BURRASCA O DI BURRASCA FORTE NORD-ORIENTALI SU EMILIA-ROMAGNA E TOSCANA.**

**DAL PRIMO MATTINO DI DOMANI, LUNEDI 28 NOVEMBRE 2016, E PER LE SUCCESSIVE 24-36 ORE, SI PREVEDONO VENTI DI BURRASCA O BURRASCA FORTE NORD-ORIENTALI SU VENETO, MARCHE, UMBRIA, ABRUZZO, LAZIO, MOLISE E PUGLIA.**

**SONO POSSIBILI MAREGGIATE LUNGO LE COSTE ESPOSTE."**

3. PER LE REGIONI INTERESSATE SI CONFERMANO LE RACCOMANDAZIONI CONTENUTE NELLA DIRETTIVA A RIFERIMENTO.
4. QUESTO DIPARTIMENTO SEGUIRÀ L'EVOLVERSI DELLA SITUAZIONE TRAMITE I SUCCESSIVI BOLLETTINI DI VIGILANZA EMESSI SUL SITO INTERNET <http://www.protezionecivile.gov.it/>, AI QUALI SI PREGA DI PORRE ATTENZIONE.
5. AI DIRETTI DESTINATARI DEL PRESENTE MESSAGGIO SI COMUNICA CHE IN CASO DI INVIO A MEZZO FAX/FAX SERVER, LA RICEVUTA DI TRASMISSIONE RAPPRESENTERÀ, PER QUESTO DIPARTIMENTO, LA CERTIFICAZIONE DELL'AVVENUTA NOTIFICA.

ROMA, 27 novembre 2016

IL DIRIGENTE DEL SERVIZIO  
PAOLA PAGLIARA  
FIRMA AUTOGRAFA OMESSA AI SENSI DELL'ART.3,c.2,  
D.LGS. 12/02/1993, N.39

**AVVISO N.° 16136**  
**Prot. N° RIA/65857 del 28.11.2016**



## **PRESIDENZA DEL CONSIGLIO DEI MINISTRI**

### **DIPARTIMENTO DELLA PROTEZIONE CIVILE**

**DA: DIPARTIMENTO PROTEZIONE CIVILE – VIA ULPIANO, 11 00193 ROMA**

**AI RESPONSABILI PROTEZIONE CIVILE CENTRI FUNZIONALI E SERV. METEO REGIONI:**  
**CAMPANIA, BASILICATA, CALABRIA, SICILIA E SARDEGNA.**

**ALLE PREFETTURA – UFFICI TERRITORIALI DI GOVERNO DI:**  
**BASILICATA, CALABRIA E SICILIA.**

**PER CONOSCENZA ALLE PREFETTURE – UFFICI TERRITORIALI DI GOVERNO DI:**  
**CAMPANIA E SARDEGNA.**

<b>AMMINISTRAZIONI STATALI</b>	<b>COMANDO GENERALE DELL'ARMA DEI CARABINIERI – II REPARTO SM UFFICIO OPERAZIONI</b>
	<b>COMANDO TRUPPE ALPINE METEOMONT</b>
	<b>MINISTERO DELL'INTERNO – DIPARTIMENTO DEI VIGILI DEL FUOCO SOCCORSO PUBBLICO E DIFESA CIVILE – DIREZIONE CENTRALE PER LA DIFESA CIVILE E LE POLITICHE DI PROTEZIONE CIVILE – CENTRO OPERATIVO NAZIONALE</b>
	<b>MINISTERO DELL'INTERNO – DIPARTIMENTO DELLA PUBBLICA SICUREZZA – DIREZIONE CENTRALE POLIZIA STRADALE E FERROVIARIA – SERVIZIO POLIZIA STRADALE</b>
	<b>MINISTERO DELLA DIFESA – AERONAUTICA MILITARE – STATO MAGGIORE DELL'AERONAUTICA – USAM</b>
	<b>MINISTERO DELLA DIFESA – AERONAUTICA MILITARE – CNMCA - SALA OPERATIVA</b>
	<b>MINISTERO DELLA DIFESA – COMANDO FORZE DI DIFESA INTERREGIONALE NORD</b>
	<b>MINISTERO DELLA DIFESA – COMANDO FORZE DI DIFESA INTERREGIONALE SUD</b>
	<b>MINISTERO DELLA DIFESA – STATO MAGGIORE – COI</b>
	<b>MINISTERO DELLA DIFESA – STATO MAGGIORE DIFESA – COMANDO C4</b>
	<b>MINISTERO DELLA GIUSTIZIA- DIPARTIMENTO DELL'AMMINISTRAZIONE PENITENZIARIA CORPO DELLA POLIZIA PENITENZIARIA- SALA OPERATIVA</b>
	<b>MINISTERO DELLE INFRASTRUTTURE E TRASPORTI - COMANDO GENERALE CAPITANERIE D PORTO – SALA OPERATIVA</b>
	<b>MINISTERO DELLE INFRASTRUTTURE E TRASPORTI – DIPARTIMENTO PER LE INFRASTRUTTURE GLI AFFARI GENERALI ED IL PERSONALE – DIREZIONE GENERALE DEL PERSONALE E DEGLI AFFARI GENERALI – DIVISIONE 5 – UFFICIO TECNICO E LOGISTICA</b>
	<b>MINISTERO DELLE INFRASTRUTTURE E TRASPORTI – DIREZIONE GENERALE DIGHE INFRASTRUTTURE IDRICHE ED ELETTRICHE</b>
	<b>MINISTERO DELLE POLITICHE AGRICOLE E FORESTALI – CORPO FORESTALE DELLO STATO – SALA OPERATIVA METEOMONT</b>
	<b>MINISTERO DELLE POLITICHE AGRICOLE E FORESTALI – CORPO FORESTALE DELLO STATO – DIVISIONE 3 – SERVIZIO METEOMONT</b>
	<b>ISPRA</b>

**AVVISO N.° 16136**  
**Prot. N° RIA/65857 del 28.11.2016**

<b>SERVIZI PUBBLICI</b>	<b>2Iretegas S.p.A.</b>
	<b>CIMA Research Foundation International Centre On Environmental Monitoring</b>
	<b>ENEL</b>
	<b>TERNA S.p.A. - RETE ELETTRICA NAZIONALE</b>
	<b>ENAV S.p.A.</b>
	<b>ENAV S.p.A. - Direzione Servizi Navigazione - Funzione Meteorologica</b>
	<b>ENAV S.p.A. - Settore Gestione Operativa</b>
	<b>ENAV S.p.A. - UPM ROMA</b>
	<b>ENAV S.p.A. - UPM MILANO</b>
	<b>ENAC - UFFICIO SALA CRISI E GESTIONE EVENTI</b>
	<b>AISCAT - ASSOCIAZIONE ITALIANA CONCESSIONARIE AUTOSTRAD E TRAFORI</b>
	<b>AUTOSTRAD E PER L'ITALIA</b>
	<b>ANAS</b>
	<b>TELECOM - SECURITY CRISIS MANAGEMENT - PROTEZIONE CIVILE</b>
	<b>VODAFONE OMNITEL B.V. - SECURITY</b>
	<b>WIND</b>
<b>TRENITALIA - GRUPPO FERROVIE DELLO STATO</b>	
<b>POSTE ITALIANE - PRESIDIO PROTEZIONE E DIFESA CIVILE</b>	

**VARI**

	<b>STRADA DEI PARCHI S.p.A. Autostrade A/24 e A/25</b>
	<b>AIPO - AGENZIA INTERREGIONALE PER IL PO</b>
	<b>CENTRO GEOGRAFICO PREALPINO</b>

**AVVISO N.° 16136**  
**Prot. N° RIA/65857 del 28.11.2016**

**OGGETTO: AVVISO DI CONDIZIONI METEOROLOGICHE AVVERSE**  
**ESTENSIONE AVVISO N°16135 Prot. N° RIA/65533 del 27.11.2016**

**RIFE./ DIRETTIVA PRESIDENTE DEL CONSIGLIO DEI MINISTRI 27-2-2004. "INDIRIZZI OPERATIVI PER LA GESTIONE ORGANIZZATIVA E FUNZIONALE DEL SISTEMA DI ALLERTAMENTO NAZIONALE E REGIONALE PER IL RISCHIO IDROGEOLOGICO E IDRAULICO AI FINI DI PROTEZIONE CIVILE".**

1. UN'IRRUZIONE DI ARIA FREDDA DALL'EUROPA SETTENTRIONALE DETERMINA UNA BRUSCA INTENSIFICAZIONE DELLA VENTILAZIONE NEI BASSI STRATI, CHE DAL CENTRO-NORD ANDRA' RAPIDAMENTE ESTENDENDOSI ALLE REGIONI MERIDIONALI, ACCOMPAGNATA DA UNA GENERALE E MARCATA DIMINUIZIONE DELLE TEMPERATURE E DA DEBOLI NEVICATE FINO A QUOTE COLLINARI, SPECIE SUI VERSANTI ADRIATICI DEL CENTRO.
2. PER QUANTO ESPOSTO NEL BOLLETTINO DI VIGILANZA METEOROLOGICA NAZIONALE DI OGGI, LUNEDI 28 NOVEMBRE 2016; SULLA BASE DELLA CONCERTAZIONE SINOTTICA ODIERNA NELL'AMBITO DEL GRUPPO TECNICO CON IL SERVIZIO METEOROLOGICO DELL'AERONAUTICA MILITARE E I SETTORI METEO DEI CENTRI FUNZIONALI DELLE REGIONI PIEMONTE ED EMILIA-ROMAGNA; PRESO ATTO DEGLI AVVISI METEOROLOGICI EMESSI DALLE REGIONI CAMPANIA E SARDEGNA; TENUTO CONTO DELL'AVVISO METEO EMESSO DAL CNMCA; SULLA BASE DEI MODELLI E DELLE INFORMAZIONI DISPONIBILI, ALLE ORE 16:00 DI OGGI, LUNEDI 28 NOVEMBRE 2016, SI EMETTE IL SEGUENTE:

**AVVISO DI CONDIZIONI METEOROLOGICHE AVVERSE**

**"DALLA SERA/NOTTE DI OGGI, LUNEDI 28 NOVEMBRE 2016, E PER LE SUCCESSIVE 24-36 ORE, SI PREVEDONO VENTI DI BURRASCA O DI BURRASCA FORTE DAI QUADRANTI SETTENTRIONALI, SU CAMPANIA E SARDEGNA, IN RAPIDA ESTENSIONE A BASILICATA E CALABRIA E DAL MATTINO DI DOMANI, MARTEDI 29 NOVEMBRE 2016, ALLA SICILIA.**

**FORTI MAREGGIATE LUNGO LE COSTE ESPOSTE."**

3. PER LE REGIONI INTERESSATE SI CONFERMANO LE RACCOMANDAZIONI CONTENUTE NELLA DIRETTIVA A RIFERIMENTO.
4. QUESTO DIPARTIMENTO SEGUIRÀ L'EVOLVERSI DELLA SITUAZIONE TRAMITE I SUCCESSIVI BOLLETTINI DI VIGILANZA EMESSI SUL SITO INTERNET <http://www.protezionecivile.gov.it/>, AI QUALI SI PREGA DI PORRE ATTENZIONE.
5. AI DIRETTI DESTINATARI DEL PRESENTE MESSAGGIO SI COMUNICA CHE IN CASO DI INVIO A MEZZO FAX/FAX SERVER, LA RICEVUTA DI TRASMISSIONE RAPPRESENTERÀ, PER QUESTO DIPARTIMENTO, LA CERTIFICAZIONE DELL'AVVENUTA NOTIFICA.

ROMA, 28 novembre 2016

IL DIRIGENTE DEL SERVIZIO  
PAOLA PAGLIARA  
FIRMA AUTOGRAFA OMESSA AI SENSI DELL'ART.3,c.2,  
D.LGS. 12/02/1993, N.39

**AVVISO N.° 16137**  
**Prot. N° RIA/66201 del 29.11.2016**



## **PRESIDENZA DEL CONSIGLIO DEI MINISTRI**

### **DIPARTIMENTO DELLA PROTEZIONE CIVILE**

**DA: DIPARTIMENTO PROTEZIONE CIVILE – VIA ULPIANO, 11 00193 ROMA**

**AI RESPONSABILI PROTEZIONE CIVILE CENTRI FUNZIONALI E SERV. METEO REGIONI:**  
**PUGLIA, CALABRIA E SICILIA.**

**ALLE PREFETTURA – UFFICI TERRITORIALI DI GOVERNO DI:**  
**PUGLIA, CALABRIA E SICILIA.**

**PER CONOSCENZA ALLE PREFETTURE – UFFICI TERRITORIALI DI GOVERNO DI:**

<b>AMMINISTRAZIONI STATALI</b>	<b>COMANDO GENERALE DELL'ARMA DEI CARABINIERI – II REPARTO SM UFFICIO OPERAZIONI</b>
	<b>COMANDO TRUPPE ALPINE METEOMONT</b>
	<b>MINISTERO DELL'INTERNO – DIPARTIMENTO DEI VIGILI DEL FUOCO SOCCORSO PUBBLICO E DIFESA CIVILE – DIREZIONE CENTRALE PER LA DIFESA CIVILE E LE POLITICHE DI PROTEZIONE CIVILE – CENTRO OPERATIVO NAZIONALE</b>
	<b>MINISTERO DELL'INTERNO – DIPARTIMENTO DELLA PUBBLICA SICUREZZA – DIREZIONE CENTRALE POLIZIA STRADALE E FERROVIARIA – SERVIZIO POLIZIA STRADALE</b>
	<b>MINISTERO DELLA DIFESA – AERONAUTICA MILITARE – STATO MAGGIORE DELL'AERONAUTICA – USAM</b>
	<b>MINISTERO DELLA DIFESA – AERONAUTICA MILITARE – CNMCA - SALA OPERATIVA</b>
	<b>MINISTERO DELLA DIFESA – COMANDO FORZE DI DIFESA INTERREGIONALE NORD</b>
	<b>MINISTERO DELLA DIFESA – COMANDO FORZE DI DIFESA INTERREGIONALE SUD</b>
	<b>MINISTERO DELLA DIFESA – STATO MAGGIORE – COI</b>
	<b>MINISTERO DELLA DIFESA – STATO MAGGIORE DIFESA – COMANDO C4</b>
	<b>MINISTERO DELLA GIUSTIZIA- DIPARTIMENTO DELL'AMMINISTRAZIONE PENITENZIARIA CORPO DELLA POLIZIA PENITENZIARIA- SALA OPERATIVA</b>
	<b>MINISTERO DELLE INFRASTRUTTURE E TRASPORTI - COMANDO GENERALE CAPITANERIE D PORTO – SALA OPERATIVA</b>
	<b>MINISTERO DELLE INFRASTRUTTURE E TRASPORTI – DIPARTIMENTO PER LE INFRASTRUTTURE GLI AFFARI GENERALI ED IL PERSONALE – DIREZIONE GENERALE DEL PERSONALE E DEGLI AFFARI GENERALI – DIVISIONE 5 – UFFICIO TECNICO E LOGISTICA</b>
	<b>MINISTERO DELLE INFRASTRUTTURE E TRASPORTI – DIREZIONE GENERALE DIGHE INFRASTRUTTURE IDRICHE ED ELETTRICHE</b>
	<b>MINISTERO DELLE POLITICHE AGRICOLE E FORESTALI – CORPO FORESTALE DELLO STATO – SALA OPERATIVA METEOMONT</b>
	<b>MINISTERO DELLE POLITICHE AGRICOLE E FORESTALI – CORPO FORESTALE DELLO STATO – DIVISIONE 3 – SERVIZIO METEOMONT</b>
	<b>ISPRA</b>

**AVVISO N.° 16137**  
**Prot. N° RIA/66201 del 29.11.2016**

<b>SERVIZI PUBBLICI</b>	<b>2Iretegas S.p.A.</b>
	<b>CIMA Research Foundation International Centre On Environmental Monitoring</b>
	<b>ENEL</b>
	<b>TERNA S.p.A. - RETE ELETTRICA NAZIONALE</b>
	<b>ENAV S.p.A.</b>
	<b>ENAV S.p.A. - Direzione Servizi Navigazione - Funzione Meteorologica</b>
	<b>ENAV S.p.A. - Settore Gestione Operativa</b>
	<b>ENAV S.p.A. - UPM ROMA</b>
	<b>ENAV S.p.A. - UPM MILANO</b>
	<b>ENAC - UFFICIO SALA CRISI E GESTIONE EVENTI</b>
	<b>AISCAT - ASSOCIAZIONE ITALIANA CONCESSIONARIE AUTOSTRADE E TRAFORI</b>
	<b>AUTOSTRADE PER L'ITALIA</b>
	<b>ANAS</b>
	<b>TELECOM - SECURITY CRISIS MANAGEMENT - PROTEZIONE CIVILE</b>
	<b>VODAFONE OMNITEL B.V. - SECURITY</b>
	<b>WIND</b>
<b>TRENITALIA - GRUPPO FERROVIE DELLO STATO</b>	
<b>POSTE ITALIANE - PRESIDIO PROTEZIONE E DIFESA CIVILE</b>	

**VARI**

	<b>STRADA DEI PARCHI S.p.A. Autostrade A/24 e A/25</b>
	<b>AIPO - AGENZIA INTERREGIONALE PER IL PO</b>
	<b>CENTRO GEOGRAFICO PREALPINO</b>



**AVVISO N.° 16137**  
**Prot. N.° RIA/66201 del 29.11.2016**

**OGGETTO: AVVISO DI CONDIZIONI METEOROLOGICHE AVVERSE**

**SEGUITO AVVISI:** - N.° 16135 Prot. N.° RIA/65533 del 27.11.2016;  
- N.° 16136 Prot. N.° RIA/65857 del 28.11.2016.

RIFE././ **DIRETTIVA PRESIDENTE DEL CONSIGLIO DEI MINISTRI 27-2-2004. "INDIRIZZI OPERATIVI PER LA GESTIONE ORGANIZZATIVA E FUNZIONALE DEL SISTEMA DI ALLERTAMENTO NAZIONALE E REGIONALE PER IL RISCHIO IDROGEOLOGICO E IDRAULICO AI FINI DI PROTEZIONE CIVILE".**

1. L'IRRUZIONE DI ARIA FREDDA PROVENIENTE DALL'EUROPA SETTENTRIONALE CONTINUA AD INTERESSARE LA NOSTRA PENISOLA, MANTENENDO UNA FORTE VENTILAZIONE NEI BASSI STRATI, IN PARTICOLARE SULLE REGIONI MERIDIONALI.
2. PER QUANTO ESPOSTO NEL BOLLETTINO DI VIGILANZA METEOROLOGICA NAZIONALE DI OGGI, MARTEDI 29 NOVEMBRE 2016; SULLA BASE DELLA CONCERTAZIONE SINOTTICA ODIERNA NELL'AMBITO DEL GRUPPO TECNICO CON IL SERVIZIO METEOROLOGICO DELL'AERONAUTICA MILITARE E I SETTORI METEO DEI CENTRI FUNZIONALI DELLE REGIONI PIEMONTE ED EMILIA-ROMAGNA; TENUTO CONTO DELL'AVVISO METEO EMESSE DAL CNMCA; SULLA BASE DEI MODELLI E DELLE INFORMAZIONI DISPONIBILI, ALLE ORE 14:00 DI OGGI, MARTEDI 29 NOVEMBRE 2016, SI EMETTE IL SEGUENTE:

**AVVISO DI CONDIZIONI METEOROLOGICHE AVVERSE**

**"DALLA SERATA DI OGGI, MARTEDI 29 NOVEMBRE 2016, E PER LE SUCCESSIVE 24-36 ORE, SI PREVEDE IL PERSISTERE DI VENTI FORTI O DI BURRASCA DAI QUADRANTI SETTENTRIONALI, SU PUGLIA, CALABRIA E SICILIA, CON RINFORZI SINO A BURRASCA FORTE, IN PARTICOLARE SUI SETTORI IONICI E SULLA PUGLIA MERIDIONALE.**

**SONO POSSIBILI MAREGGIATE LUNGO LE COSTE ESPOSTE."**

3. PER LE REGIONI INTERESSATE SI CONFERMANO LE RACCOMANDAZIONI CONTENUTE NELLA DIRETTIVA A RIFERIMENTO.
4. QUESTO DIPARTIMENTO SEGUIRÀ L'EVOLVERSI DELLA SITUAZIONE TRAMITE I SUCCESSIVI BOLLETTINI DI VIGILANZA EMESSI SUL SITO INTERNET <http://www.protezionecivile.gov.it/>, AI QUALI SI PREGA DI PORRE ATTENZIONE.
5. AI DIRETTI DESTINATARI DEL PRESENTE MESSAGGIO SI COMUNICA CHE IN CASO DI INVIO A MEZZO FAX/FAX SERVER, LA RICEVUTA DI TRASMISSIONE RAPPRESENTERÀ, PER QUESTO DIPARTIMENTO, LA CERTIFICAZIONE DELL'AVVENUTA NOTIFICA.

ROMA, 29 novembre 2016

IL DIRIGENTE DEL SERVIZIO  
PAOLA PAGLIARA  
FIRMA AUTOGRAFA OMESSA AI SENSI DELL'ART.3,c.2,  
D.LGS. 12/02/1993, N.39

**AVVISO N.° 16138**  
**Prot. N° RIA/67612 del 04.12.2016**



**PRESIDENZA DEL CONSIGLIO DEI MINISTRI**  
**DIPARTIMENTO DELLA PROTEZIONE CIVILE**

**DA: DIPARTIMENTO PROTEZIONE CIVILE – VIA ULPIANO, 11 00193 ROMA**

**AI RESPONSABILI PROTEZIONE CIVILE CENTRI FUNZIONALI E SERV. METEO REGIONI:**  
**SARDEGNA.**

**ALLE PREFETTURA – UFFICI TERRITORIALI DI GOVERNO DI:**

**PER CONOSCENZA ALLE PREFETTURE – UFFICI TERRITORIALI DI GOVERNO DI:**  
**SARDEGNA.**

<b>AMMINISTRAZIONI STATALI</b>	<b>COMANDO GENERALE DELL'ARMA DEI CARABINIERI – II REPARTO SM UFFICIO OPERAZIONI</b>
	<b>COMANDO TRUPPE ALPINE METEOMONT</b>
	<b>MINISTERO DELL'INTERNO – DIPARTIMENTO DEI VIGILI DEL FUOCO SOCCORSO PUBBLICO E DIFESA CIVILE – DIREZIONE CENTRALE PER LA DIFESA CIVILE E LE POLITICHE DI PROTEZIONE CIVILE – CENTRO OPERATIVO NAZIONALE</b>
	<b>MINISTERO DELL'INTERNO – DIPARTIMENTO DELLA PUBBLICA SICUREZZA – DIREZIONE CENTRALE POLIZIA STRADALE E FERROVIARIA – SERVIZIO POLIZIA STRADALE</b>
	<b>MINISTERO DELLA DIFESA – AERONAUTICA MILITARE – STATO MAGGIORE DELL'AERONAUTICA – USAM</b>
	<b>MINISTERO DELLA DIFESA – AERONAUTICA MILITARE – CNMCA - SALA OPERATIVA</b>
	<b>MINISTERO DELLA DIFESA – COMANDO FORZE DI DIFESA INTERREGIONALE NORD</b>
	<b>MINISTERO DELLA DIFESA – COMANDO FORZE DI DIFESA INTERREGIONALE SUD</b>
	<b>MINISTERO DELLA DIFESA – STATO MAGGIORE – COI</b>
	<b>MINISTERO DELLA DIFESA – STATO MAGGIORE DIFESA – COMANDO C4</b>
	<b>MINISTERO DELLA GIUSTIZIA- DIPARTIMENTO DELL'AMMINISTRAZIONE PENITENZIARIA CORPO DELLA POLIZIA PENITENZIARIA- SALA OPERATIVA</b>
	<b>MINISTERO DELLE INFRASTRUTTURE E TRASPORTI - COMANDO GENERALE CAPITANERIE D PORTO – SALA OPERATIVA</b>
	<b>MINISTERO DELLE INFRASTRUTTURE E TRASPORTI – DIPARTIMENTO PER LE INFRASTRUTTURE GLI AFFARI GENERALI ED IL PERSONALE – DIREZIONE GENERALE DEL PERSONALE E DEGLI AFFARI GENERALI – DIVISIONE 5 – UFFICIO TECNICO E LOGISTICA</b>
	<b>MINISTERO DELLE INFRASTRUTTURE E TRASPORTI – DIREZIONE GENERALE DIGHE INFRASTRUTTURE IDRICHE ED ELETTRICHE</b>
	<b>MINISTERO DELLE POLITICHE AGRICOLE E FORESTALI – CORPO FORESTALE DELLO STATO – SALA OPERATIVA METEOMONT</b>
	<b>MINISTERO DELLE POLITICHE AGRICOLE E FORESTALI – CORPO FORESTALE DELLO STATO – DIVISIONE 3 – SERVIZIO METEOMONT</b>
	<b>ISPRA</b>

**AVVISO N.° 16138**  
**Prot. N° RIA/67612 del 04.12.2016**

<b>SERVIZI PUBBLICI</b>	<b>2Iretegas S.p.A.</b>
	<b>CIMA Research Foundation International Centre On Environmental Monitoring</b>
	<b>ENEL</b>
	<b>TERNA S.p.A. - RETE ELETTRICA NAZIONALE</b>
	<b>ENAV S.p.A.</b>
	<b>ENAV S.p.A. - Direzione Servizi Navigazione – Funzione Meteorologica</b>
	<b>ENAV S.p.A. - Settore Gestione Operativa</b>
	<b>ENAV S.p.A. - UPM ROMA</b>
	<b>ENAV S.p.A. - UPM MILANO</b>
	<b>ENAC – UFFICIO SALA CRISI E GESTIONE EVENTI</b>
	<b>AISCAT – ASSOCIAZIONE ITALIANA CONCESSIONARIE AUTOSTRADE E TRAFORI</b>
	<b>AUTOSTRADE PER L'ITALIA</b>
	<b>ANAS</b>
	<b>TELECOM – SECURITY CRISIS MANAGEMENT – PROTEZIONE CIVILE</b>
	<b>VODAFONE OMNITEL B.V. – SECURITY</b>
	<b>WIND</b>
<b>TRENITALIA – GRUPPO FERROVIE DELLO STATO</b>	
<b>POSTE ITALIANE – PRESIDIO PROTEZIONE E DIFESA CIVILE</b>	

**VARI**

	<b>STRADA DEI PARCHI S.p.A. Autostrade A/24 e A/25</b>
	<b>AIPO - AGENZIA INTERREGIONALE PER IL PO</b>
	<b>CENTRO GEOGRAFICO PREALPINO</b>

**AVVISO N.° 16138**  
**Prot. N° RIA/67612 del 04.12.2016**

**OGGETTO: AVVISO DI CONDIZIONI METEOROLOGICHE AVVERSE**

RIFE././ **DIRETTIVA PRESIDENTE DEL CONSIGLIO DEI MINISTRI 27-2-2004. "INDIRIZZI OPERATIVI PER LA GESTIONE ORGANIZZATIVA E FUNZIONALE DEL SISTEMA DI ALLERTAMENTO NAZIONALE E REGIONALE PER IL RISCHIO IDROGEOLOGICO E IDRAULICO AI FINI DI PROTEZIONE CIVILE".**

1. UNA PERTURBAZIONE ATLANTICA, IN INGRESSO SUL MEDITERRANEO OCCIDENTALE, DETERMINERA' DA DOMANI UNA FASE PERTURBATA SULLA SARDEGNA, IN PARTICOLARE SUI SETTORI ORIENTALI E MERIDIONALI. IL SUCCESSIVO SPOSTAMENTO VERSO LEVANTE DEI FLUSSI PERTURBATI COINVOLGERA' ANCHE LA SICILIA E LA CALABRIA.
2. PER QUANTO ESPOSTO NEL BOLLETTINO DI VIGILANZA METEOROLOGICA NAZIONALE DI OGGI, DOMENICA 4 DICEMBRE 2016; SULLA BASE DELLA CONCERTAZIONE SINOTTICA ODIERNA NELL'AMBITO DEL GRUPPO TECNICO CON IL SERVIZIO METEOROLOGICO DELL'AERONAUTICA MILITARE E I SETTORI METEO DEI CENTRI FUNZIONALI DELLE REGIONI PIEMONTE ED EMILIA-ROMAGNA; PRESO ATTO DELL'AVVISO METEO EMESSE DALLA REGIONE SARDEGNA; SULLA BASE DEI MODELLI E DELLE INFORMAZIONI DISPONIBILI, ALLE ORE 14:00 DI OGGI, DOMENICA 4 DICEMBRE 2016, SI EMETTE IL SEGUENTE:

**AVVISO DI CONDIZIONI METEOROLOGICHE AVVERSE**

**"DAL PRIMO POMERIGGIO DI DOMANI, LUNEDI 5 DICEMBRE 2016, E PER LE SUCCESSIVE 24-36 ORE, SI PREVEDONO PRECIPITAZIONI, ANCHE A CARATTERE DI ROVESCIO O TEMPORALE, SULLA SARDEGNA.**

**I FENOMENI TEMPORALESCHI SARANNO ACCOMPAGNATI DA ROVESCII DI FORTE INTENSITÀ, FREQUENTE ATTIVITÀ ELETTRICA E FORTI RAFFICHE DI VENTO."**

3. PER LE REGIONI INTERESSATE SI CONFERMANO LE RACCOMANDAZIONI CONTENUTE NELLA DIRETTIVA A RIFERIMENTO.
4. QUESTO DIPARTIMENTO SEGUIRÀ L'EVOLVERSI DELLA SITUAZIONE TRAMITE I SUCCESSIVI BOLLETTINI DI VIGILANZA EMESSI SUL SITO INTERNET <http://www.protezionecivile.gov.it/>, AI QUALI SI PREGA DI PORRE ATTENZIONE.
5. AI DIRETTI DESTINATARI DEL PRESENTE MESSAGGIO SI COMUNICA CHE IN CASO DI INVIO A MEZZO FAX/FAX SERVER, LA RICEVUTA DI TRASMISSIONE RAPPRESENTERÀ, PER QUESTO DIPARTIMENTO, LA CERTIFICAZIONE DELL'AVVENUTA NOTIFICA.

ROMA, 4 dicembre 2016

IL DIRIGENTE DEL SERVIZIO  
PAOLA PAGLIARA  
FIRMA AUTOGRAFA OMESSA AI SENSI DELL'ART.3,c.2,  
D.LGS. 12/02/1993, N.39

**AVVISO N.° 16139**  
**Prot. N° RIA/67826 del 05.12.2016**



## **PRESIDENZA DEL CONSIGLIO DEI MINISTRI**

### **DIPARTIMENTO DELLA PROTEZIONE CIVILE**

**DA: DIPARTIMENTO PROTEZIONE CIVILE – VIA ULPIANO, 11 00193 ROMA**

**AI RESPONSABILI PROTEZIONE CIVILE CENTRI FUNZIONALI E SERV. METEO REGIONI:**  
**SICILIA E CALABRIA.**

**ALLE PREFETTURA – UFFICI TERRITORIALI DI GOVERNO DI:**  
**SICILIA E CALABRIA.**

**PER CONOSCENZA ALLE PREFETTURE – UFFICI TERRITORIALI DI GOVERNO DI:**

<b>AMMINISTRAZIONI STATALI</b>	<b>COMANDO GENERALE DELL'ARMA DEI CARABINIERI – II REPARTO SM UFFICIO OPERAZIONI</b>
	<b>COMANDO TRUPPE ALPINE METEOMONT</b>
	<b>MINISTERO DELL'INTERNO – DIPARTIMENTO DEI VIGILI DEL FUOCO SOCCORSO PUBBLICO E DIFESA CIVILE – DIREZIONE CENTRALE PER LA DIFESA CIVILE E LE POLITICHE DI PROTEZIONE CIVILE – CENTRO OPERATIVO NAZIONALE</b>
	<b>MINISTERO DELL'INTERNO – DIPARTIMENTO DELLA PUBBLICA SICUREZZA – DIREZIONE CENTRALE POLIZIA STRADALE E FERROVIARIA – SERVIZIO POLIZIA STRADALE</b>
	<b>MINISTERO DELLA DIFESA – AERONAUTICA MILITARE – STATO MAGGIORE DELL'AERONAUTICA – USAM</b>
	<b>MINISTERO DELLA DIFESA – AERONAUTICA MILITARE – CNMCA - SALA OPERATIVA</b>
	<b>MINISTERO DELLA DIFESA – COMANDO FORZE DI DIFESA INTERREGIONALE NORD</b>
	<b>MINISTERO DELLA DIFESA – COMANDO FORZE DI DIFESA INTERREGIONALE SUD</b>
	<b>MINISTERO DELLA DIFESA – STATO MAGGIORE – COI</b>
	<b>MINISTERO DELLA DIFESA – STATO MAGGIORE DIFESA – COMANDO C4</b>
	<b>MINISTERO DELLA GIUSTIZIA- DIPARTIMENTO DELL'AMMINISTRAZIONE PENITENZIARIA CORPO DELLA POLIZIA PENITENZIARIA- SALA OPERATIVA</b>
	<b>MINISTERO DELLE INFRASTRUTTURE E TRASPORTI - COMANDO GENERALE CAPITANERIE D PORTO – SALA OPERATIVA</b>
	<b>MINISTERO DELLE INFRASTRUTTURE E TRASPORTI – DIPARTIMENTO PER LE INFRASTRUTTURE GLI AFFARI GENERALI ED IL PERSONALE – DIREZIONE GENERALE DEL PERSONALE E DEGLI AFFARI GENERALI – DIVISIONE 5 – UFFICIO TECNICO E LOGISTICA</b>
	<b>MINISTERO DELLE INFRASTRUTTURE E TRASPORTI – DIREZIONE GENERALE DIGHE INFRASTRUTTURE IDRICHE ED ELETTRICHE</b>
	<b>MINISTERO DELLE POLITICHE AGRICOLE E FORESTALI – CORPO FORESTALE DELLO STATO – SALA OPERATIVA METEOMONT</b>
	<b>MINISTERO DELLE POLITICHE AGRICOLE E FORESTALI – CORPO FORESTALE DELLO STATO – DIVISIONE 3 – SERVIZIO METEOMONT</b>
	<b>ISPRA</b>

**AVVISO N.° 16139**  
**Prot. N° RIA/67826 del 05.12.2016**

<b>SERVIZI PUBBLICI</b>	<b>2Iretegas S.p.A.</b>
	<b>CIMA Research Foundation International Centre On Environmental Monitoring</b>
	<b>ENEL</b>
	<b>TERNA S.p.A. - RETE ELETTRICA NAZIONALE</b>
	<b>ENAV S.p.A.</b>
	<b>ENAV S.p.A. - Direzione Servizi Navigazione - Funzione Meteorologica</b>
	<b>ENAV S.p.A. - Settore Gestione Operativa</b>
	<b>ENAV S.p.A. - UPM ROMA</b>
	<b>ENAV S.p.A. - UPM MILANO</b>
	<b>ENAC - UFFICIO SALA CRISI E GESTIONE EVENTI</b>
	<b>AISCAT - ASSOCIAZIONE ITALIANA CONCESSIONARIE AUTOSTRADE E TRAFORI</b>
	<b>AUTOSTRADE PER L'ITALIA</b>
	<b>ANAS</b>
	<b>TELECOM - SECURITY CRISIS MANAGEMENT - PROTEZIONE CIVILE</b>
	<b>VODAFONE OMNITEL B.V. - SECURITY</b>
	<b>WIND</b>
<b>TRENITALIA - GRUPPO FERROVIE DELLO STATO</b>	
<b>POSTE ITALIANE - PRESIDIO PROTEZIONE E DIFESA CIVILE</b>	

**VARI**

	<b>STRADA DEI PARCHI S.p.A. Autostrade A/24 e A/25</b>
	<b>AIPO - AGENZIA INTERREGIONALE PER IL PO</b>
	<b>CENTRO GEOGRAFICO PREALPINO</b>

**AVVISO N.° 16139**  
**Prot. N° RIA/67826 del 05.12.2016**

**OGGETTO: AVVISO DI CONDIZIONI METEOROLOGICHE AVVERSE**  
**ESTENSIONE: Prot. N° RIA/67612 del 04.12.2016**

RIFE./ **DIRETTIVA PRESIDENTE DEL CONSIGLIO DEI MINISTRI 27-2-2004. "INDIRIZZI OPERATIVI PER LA GESTIONE ORGANIZZATIVA E FUNZIONALE DEL SISTEMA DI ALLERTAMENTO NAZIONALE E REGIONALE PER IL RISCHIO IDROGEOLOGICO E IDRAULICO AI FINI DI PROTEZIONE CIVILE".**

1. UNA PERTURBAZIONE ATLANTICA, IN INGRESSO SUL MEDITERRANEO OCCIDENTALE, DETERMINERA' DA OGGI UNA FASE PERTURBATA SULLA SARDEGNA, IN PARTICOLARE SUI SETTORI ORIENTALI E MERIDIONALI. DOMANI LO SPOSTAMENTO VERSO LEVANTE DEI FLUSSI PERTURBATI COINVOLGERA' ANCHE LA SICILIA E LA CALABRIA.
2. PER QUANTO ESPOSTO NEL BOLLETTINO DI VIGILANZA METEOROLOGICA NAZIONALE DI OGGI, LUNEDI 5 DICEMBRE 2016; SULLA BASE DELLA CONCERTAZIONE SINOTTICA ODIERNA NELL'AMBITO DEL GRUPPO TECNICO CON IL SERVIZIO METEOROLOGICO DELL'AERONAUTICA MILITARE E I SETTORI METEO DEI CENTRI FUNZIONALI DELLE REGIONI PIEMONTE ED EMILIA-ROMAGNA; TENUTO CONTO DELL'AVVISO METEO EMESSE DAL CNMCA; SULLA BASE DEI MODELLI E DELLE INFORMAZIONI DISPONIBILI, ALLE ORE 14:30 DI OGGI, LUNEDI 5 DICEMBRE 2016, SI EMETTE IL SEGUENTE:

**AVVISO DI CONDIZIONI METEOROLOGICHE AVVERSE**

**"DALLA PRIMA MATTINA DI DOMANI, MARTEDI 6 DICEMBRE 2016, E PER LE SUCCESSIVE 24-36 ORE, SI PREVEDONO PRECIPITAZIONI, ANCHE A CARATTERE DI ROVESCIO O TEMPORALE, SULLA SICILIA, IN SUCCESSIVA ESTENSIONE ALLA CALABRIA, SPECIE SUI SETTORI MERIDIONALI ED ORIENTALI.**

**I FENOMENI TEMPORALESCHI SARANNO ACCOMPAGNATI DA ROVESCII DI FORTE INTENSITA', FREQUENTE ATTIVITA' ELETTRICA E FORTI RAFFICHE DI VENTO."**

3. PER LE REGIONI INTERESSATE SI CONFERMANO LE RACCOMANDAZIONI CONTENUTE NELLA DIRETTIVA A RIFERIMENTO.
4. QUESTO DIPARTIMENTO SEGUIRA' L'EVOLVERSI DELLA SITUAZIONE TRAMITE I SUCCESSIVI BOLLETTINI DI VIGILANZA EMESSI SUL SITO INTERNET <http://www.protezionecivile.gov.it/>, AI QUALI SI PREGA DI PORRE ATTENZIONE.
5. AI DIRETTI DESTINATARI DEL PRESENTE MESSAGGIO SI COMUNICA CHE IN CASO DI INVIO A MEZZO FAX/FAX SERVER, LA RICEVUTA DI TRASMISSIONE RAPPRESENTERA', PER QUESTO DIPARTIMENTO, LA CERTIFICAZIONE DELL'AVVENUTA NOTIFICA.

ROMA, 5 dicembre 2016

IL DIRIGENTE DEL SERVIZIO  
PAOLA PAGLIARA  
FIRMA AUTOGRAFA OMESSA AI SENSI DELL'ART.3,c.2,  
D.LGS. 12/02/1993, N.39

**AVVISO N.° 16140**  
**Prot. N° RIA/68612 del 07.12.2016**



**PRESIDENZA DEL CONSIGLIO DEI MINISTRI**  
**DIPARTIMENTO DELLA PROTEZIONE CIVILE**

**DA: DIPARTIMENTO PROTEZIONE CIVILE – VIA ULPIANO, 11 00193 ROMA**

**AI RESPONSABILI PROTEZIONE CIVILE CENTRI FUNZIONALI E SERV. METEO REGIONI:**  
**SICILIA.**

**ALLE PREFETTURA – UFFICI TERRITORIALI DI GOVERNO DI:**  
**SICILIA.**

**PER CONOSCENZA ALLE PREFETTURE – UFFICI TERRITORIALI DI GOVERNO DI:**

<b>AMMINISTRAZIONI STATALI</b>	<b>COMANDO GENERALE DELL'ARMA DEI CARABINIERI – II REPARTO SM UFFICIO OPERAZIONI</b>
	<b>COMANDO TRUPPE ALPINE METEOMONT</b>
	<b>MINISTERO DELL'INTERNO – DIPARTIMENTO DEI VIGILI DEL FUOCO SOCCORSO PUBBLICO E DIFESA CIVILE – DIREZIONE CENTRALE PER LA DIFESA CIVILE E LE POLITICHE DI PROTEZIONE CIVILE – CENTRO OPERATIVO NAZIONALE</b>
	<b>MINISTERO DELL'INTERNO – DIPARTIMENTO DELLA PUBBLICA SICUREZZA – DIREZIONE CENTRALE POLIZIA STRADALE E FERROVIARIA – SERVIZIO POLIZIA STRADALE</b>
	<b>MINISTERO DELLA DIFESA – AERONAUTICA MILITARE – STATO MAGGIORE DELL'AERONAUTICA – USAM</b>
	<b>MINISTERO DELLA DIFESA – AERONAUTICA MILITARE – CNMCA - SALA OPERATIVA</b>
	<b>MINISTERO DELLA DIFESA – COMANDO FORZE DI DIFESA INTERREGIONALE NORD</b>
	<b>MINISTERO DELLA DIFESA – COMANDO FORZE DI DIFESA INTERREGIONALE SUD</b>
	<b>MINISTERO DELLA DIFESA – STATO MAGGIORE – COI</b>
	<b>MINISTERO DELLA DIFESA – STATO MAGGIORE DIFESA – COMANDO C4</b>
	<b>MINISTERO DELLA GIUSTIZIA- DIPARTIMENTO DELL'AMMINISTRAZIONE PENITENZIARIA CORPO DELLA POLIZIA PENITENZIARIA- SALA OPERATIVA</b>
	<b>MINISTERO DELLE INFRASTRUTTURE E TRASPORTI - COMANDO GENERALE CAPITANERIE D PORTO – SALA OPERATIVA</b>
	<b>MINISTERO DELLE INFRASTRUTTURE E TRASPORTI – DIPARTIMENTO PER LE INFRASTRUTTURE GLI AFFARI GENERALI ED IL PERSONALE – DIREZIONE GENERALE DEL PERSONALE E DEGLI AFFARI GENERALI – DIVISIONE 5 – UFFICIO TECNICO E LOGISTICA</b>
	<b>MINISTERO DELLE INFRASTRUTTURE E TRASPORTI – DIREZIONE GENERALE DIGHE INFRASTRUTTURE IDRICHE ED ELETTRICHE</b>
	<b>MINISTERO DELLE POLITICHE AGRICOLE E FORESTALI – CORPO FORESTALE DELLO STATO – SALA OPERATIVA METEOMONT</b>
	<b>MINISTERO DELLE POLITICHE AGRICOLE E FORESTALI – CORPO FORESTALE DELLO STATO – DIVISIONE 3 – SERVIZIO METEOMONT</b>
	<b>ISPRA</b>



**AVVISO N.° 16140**  
**Prot. N° RIA/68612 del 07.12.2016**

<b>SERVIZI PUBBLICI</b>	<b>2Iretegas S.p.A.</b>
	<b>CIMA Research Foundation International Centre On Environmental Monitoring</b>
	<b>ENEL</b>
	<b>TERNA S.p.A. - RETE ELETTRICA NAZIONALE</b>
	<b>ENAV S.p.A.</b>
	<b>ENAV S.p.A. - Direzione Servizi Navigazione - Funzione Meteorologica</b>
	<b>ENAV S.p.A. - Settore Gestione Operativa</b>
	<b>ENAV S.p.A. - UPM ROMA</b>
	<b>ENAV S.p.A. - UPM MILANO</b>
	<b>ENAC - UFFICIO SALA CRISI E GESTIONE EVENTI</b>
	<b>AISCAT - ASSOCIAZIONE ITALIANA CONCESSIONARIE AUTOSTRADE E TRAFORI</b>
	<b>AUTOSTRADE PER L'ITALIA</b>
	<b>ANAS</b>
	<b>TELECOM - SECURITY CRISIS MANAGEMENT - PROTEZIONE CIVILE</b>
	<b>VODAFONE OMNITEL B.V. - SECURITY</b>
	<b>WIND</b>
<b>TRENITALIA - GRUPPO FERROVIE DELLO STATO</b>	
<b>POSTE ITALIANE - PRESIDIO PROTEZIONE E DIFESA CIVILE</b>	

**VARI**

	<b>STRADA DEI PARCHI S.p.A. Autostrade A/24 e A/25</b>
	<b>AIPO - AGENZIA INTERREGIONALE PER IL PO</b>
	<b>CENTRO GEOGRAFICO PREALPINO</b>

**AVVISO N.° 16140**  
**Prot. N° RIA/68612 del 07.12.2016**

**OGGETTO: AVVISO DI CONDIZIONI METEOROLOGICHE AVVERSE**  
**SEGUITO: AVVISO N.° 16139 Prot. N° RIA/67826 del 05.12.2016**

RIFE./ **DIRETTIVA PRESIDENTE DEL CONSIGLIO DEI MINISTRI 27-2-2004. "INDIRIZZI OPERATIVI PER LA GESTIONE ORGANIZZATIVA E FUNZIONALE DEL SISTEMA DI ALLERTAMENTO NAZIONALE E REGIONALE PER IL RISCHIO IDROGEOLOGICO E IDRAULICO AI FINI DI PROTEZIONE CIVILE".**

1. UNA STRUTTURA DEPRESSIONARIA SUL MEDITERRANEO CENTRALE ALIMENTA ANCORA CONDIZIONI DI INSTABILITA' SULLE ZONE ORIENTALI DELLA SICILIA.
2. PER QUANTO ESPOSTO NEL BOLLETTINO DI VIGILANZA METEOROLOGICA NAZIONALE DI OGGI, MERCOLEDI 7 DICEMBRE 2016; SULLA BASE DELLA CONCERTAZIONE SINOTTICA ODIERNA NELL'AMBITO DEL GRUPPO TECNICO CON IL SERVIZIO METEOROLOGICO DELL'AERONAUTICA MILITARE E I SETTORI METEO DEI CENTRI FUNZIONALI DELLE REGIONI PIEMONTE ED EMILIA-ROMAGNA; TENUTO CONTO DELL'AVVISO METEO EMESSO DAL CNMCA; SULLA BASE DEI MODELLI E DELLE INFORMAZIONI DISPONIBILI, ALLE ORE 14:30 DI OGGI, MERCOLEDI 7 DICEMBRE 2016, SI EMETTE IL SEGUENTE:

**AVVISO DI CONDIZIONI METEOROLOGICHE AVVERSE**

**"DALLA SERATA DI OGGI, MERCOLEDI 7 DICEMBRE 2016, E PER LE SUCCESSIVE 18-24 ORE, PERSISTONO PRECIPITAZIONI, ANCHE A CARATTERE DI ROVESCIO O TEMPORALE, SULLA SICILIA, SPECIE SUI SETTORI ORIENTALI.**

**I FENOMENI TEMPORALESCHI SARANNO ACCOMPAGNATI DA ROVESCI DI FORTE INTENSITA', FREQUENTE ATTIVITA' ELETTRICA E FORTI RAFFICHE DI VENTO."**

3. PER LE REGIONI INTERESSATE SI CONFERMANO LE RACCOMANDAZIONI CONTENUTE NELLA DIRETTIVA A RIFERIMENTO.
4. QUESTO DIPARTIMENTO SEGUIRÀ L'EVOLVERSI DELLA SITUAZIONE TRAMITE I SUCCESSIVI BOLLETTINI DI VIGILANZA EMESSI SUL SITO INTERNET <http://www.protezionecivile.gov.it/>, AI QUALI SI PREGA DI PORRE ATTENZIONE.
5. AI DIRETTI DESTINATARI DEL PRESENTE MESSAGGIO SI COMUNICA CHE IN CASO DI INVIO A MEZZO FAX/FAX SERVER, LA RICEVUTA DI TRASMISSIONE RAPPRESENTERÀ, PER QUESTO DIPARTIMENTO, LA CERTIFICAZIONE DELL'AVVENUTA NOTIFICA.

ROMA, 7 dicembre 2016

IL DIRIGENTE DEL SERVIZIO  
**Ing. Paola Pagliara**  
FIRMA AUTOGRAFA OMESSA AI SENSI DELL'ART.3,c.2,  
D.LGS. 12/02/1993, N.39

**AVVISO N.° 16141**  
**Prot. N° RIA/70341 del 15.12.2016**



## **PRESIDENZA DEL CONSIGLIO DEI MINISTRI**

### **DIPARTIMENTO DELLA PROTEZIONE CIVILE**

**DA: DIPARTIMENTO PROTEZIONE CIVILE – VIA ULPIANO, 11 00193 ROMA**

**AI RESPONSABILI PROTEZIONE CIVILE CENTRI FUNZIONALI E SERV. METEO REGIONI:**  
**SICILIA.**

**ALLE PREFETTURA – UFFICI TERRITORIALI DI GOVERNO DI:**  
**SICILIA.**

**PER CONOSCENZA ALLE PREFETTURE – UFFICI TERRITORIALI DI GOVERNO DI:**

<b>AMMINISTRAZIONI STATALI</b>	<b>COMANDO GENERALE DELL'ARMA DEI CARABINIERI – II REPARTO SM UFFICIO OPERAZIONI</b>
	<b>COMANDO TRUPPE ALPINE METEOMONT</b>
	<b>MINISTERO DELL'INTERNO – DIPARTIMENTO DEI VIGILI DEL FUOCO SOCCORSO PUBBLICO E DIFESA CIVILE – DIREZIONE CENTRALE PER LA DIFESA CIVILE E LE POLITICHE DI PROTEZIONE CIVILE – CENTRO OPERATIVO NAZIONALE</b>
	<b>MINISTERO DELL'INTERNO – DIPARTIMENTO DELLA PUBBLICA SICUREZZA – DIREZIONE CENTRALE POLIZIA STRADALE E FERROVIARIA – SERVIZIO POLIZIA STRADALE</b>
	<b>MINISTERO DELLA DIFESA – AERONAUTICA MILITARE – STATO MAGGIORE DELL'AERONAUTICA – USAM</b>
	<b>MINISTERO DELLA DIFESA – AERONAUTICA MILITARE – CNMCA - SALA OPERATIVA</b>
	<b>MINISTERO DELLA DIFESA – COMANDO FORZE DI DIFESA INTERREGIONALE NORD</b>
	<b>MINISTERO DELLA DIFESA – COMANDO FORZE DI DIFESA INTERREGIONALE SUD</b>
	<b>MINISTERO DELLA DIFESA – STATO MAGGIORE – COI</b>
	<b>MINISTERO DELLA DIFESA – STATO MAGGIORE DIFESA – COMANDO C4</b>
	<b>MINISTERO DELLA GIUSTIZIA- DIPARTIMENTO DELL'AMMINISTRAZIONE PENITENZIARIA CORPO DELLA POLIZIA PENITENZIARIA- SALA OPERATIVA</b>
	<b>MINISTERO DELLE INFRASTRUTTURE E TRASPORTI - COMANDO GENERALE CAPITANERIE D PORTO – SALA OPERATIVA</b>
	<b>MINISTERO DELLE INFRASTRUTTURE E TRASPORTI – DIPARTIMENTO PER LE INFRASTRUTTURE GLI AFFARI GENERALI ED IL PERSONALE – DIREZIONE GENERALE DEL PERSONALE E DEGLI AFFARI GENERALI – DIVISIONE 5 – UFFICIO TECNICO E LOGISTICA</b>
	<b>MINISTERO DELLE INFRASTRUTTURE E TRASPORTI – DIREZIONE GENERALE DIGHE INFRASTRUTTURE IDRICHE ED ELETTRICHE</b>
	<b>MINISTERO DELLE POLITICHE AGRICOLE E FORESTALI – CORPO FORESTALE DELLO STATO – SALA OPERATIVA METEOMONT</b>
	<b>MINISTERO DELLE POLITICHE AGRICOLE E FORESTALI – CORPO FORESTALE DELLO STATO – DIVISIONE 3 – SERVIZIO METEOMONT</b>
	<b>ISPRA</b>

**AVVISO N.° 16141**  
**Prot. N° RIA/70341 del 15.12.2016**

<b>SERVIZI PUBBLICI</b>	<b>2Iretegas S.p.A.</b>
	<b>CIMA Research Foundation International Centre On Environmental Monitoring</b>
	<b>ENEL</b>
	<b>TERNA S.p.A. - RETE ELETTRICA NAZIONALE</b>
	<b>ENAV S.p.A.</b>
	<b>ENAV S.p.A. - Direzione Servizi Navigazione – Funzione Meteorologica</b>
	<b>ENAV S.p.A. - Settore Gestione Operativa</b>
	<b>ENAV S.p.A. - UPM ROMA</b>
	<b>ENAV S.p.A. - UPM MILANO</b>
	<b>ENAC – UFFICIO SALA CRISI E GESTIONE EVENTI</b>
	<b>AISCAT – ASSOCIAZIONE ITALIANA CONCESSIONARIE AUTOSTRADE E TRAFORI</b>
	<b>AUTOSTRADE PER L'ITALIA</b>
	<b>ANAS</b>
	<b>TELECOM – SECURITY CRISIS MANAGEMENT – PROTEZIONE CIVILE</b>
	<b>VODAFONE OMNITEL B.V. – SECURITY</b>
	<b>WIND</b>
<b>TRENITALIA – GRUPPO FERROVIE DELLO STATO</b>	
<b>POSTE ITALIANE – PRESIDIO PROTEZIONE E DIFESA CIVILE</b>	

**VARI**

	<b>STRADA DEI PARCHI S.p.A. Autostrade A/24 e A/25</b>
	<b>AIPO - AGENZIA INTERREGIONALE PER IL PO</b>
	<b>CENTRO GEOGRAFICO PREALPINO</b>

**AVVISO N.° 16141**  
**Prot. N° RIA/70341 del 15.12.2016**

**OGGETTO: AVVISO DI CONDIZIONI METEOROLOGICHE AVVERSE**

RIFE././ **DIRETTIVA PRESIDENTE DEL CONSIGLIO DEI MINISTRI 27-2-2004. "INDIRIZZI OPERATIVI PER LA GESTIONE ORGANIZZATIVA E FUNZIONALE DEL SISTEMA DI ALLERTAMENTO NAZIONALE E REGIONALE PER IL RISCHIO IDROGEOLOGICO E IDRAULICO AI FINI DI PROTEZIONE CIVILE".**

1. UN MINIMO BARICO SUL GOLFO DELLA SIRTE DETERMINERA', DA DOMANI, UNA INTENSIFICAZIONE DELLA VENTILAZIONE SULLE REGIONI MERIDIONALI ITALIANE, SPECIE SULLA SICILIA.
2. PER QUANTO ESPOSTO NEL BOLLETTINO DI VIGILANZA METEOROLOGICA NAZIONALE DI OGGI, GIOVEDÌ 15 DICEMBRE 2016; SULLA BASE DELLA CONCERTAZIONE SINOTTICA ODIERNA NELL'AMBITO DEL GRUPPO TECNICO CON IL SERVIZIO METEOROLOGICO DELL'AERONAUTICA MILITARE E I SETTORI METEO DEI CENTRI FUNZIONALI DELLE REGIONI PIEMONTE ED EMILIA-ROMAGNA; SULLA BASE DEI MODELLI E DELLE INFORMAZIONI DISPONIBILI, ALLE ORE 15:15 DI OGGI, GIOVEDÌ 15 DICEMBRE 2016, SI EMETTE IL SEGUENTE:

**AVVISO DI CONDIZIONI METEOROLOGICHE AVVERSE**

**"DAL POMERIGGIO DI DOMANI, VENERDÌ 16 DICEMBRE 2016, E PER LE SUCCESSIVE 24-36 ORE, SI PREVEDONO VENTI DI BURRASCA DAI QUADRANTI ORIENTALI SULLA SICILIA CON MAREGGIATE LUNGO LE COSTE ESPOSTE."**

3. PER LE REGIONI INTERESSATE SI CONFERMANO LE RACCOMANDAZIONI CONTENUTE NELLA DIRETTIVA A RIFERIMENTO.
4. QUESTO DIPARTIMENTO SEGUIRÀ L'EVOLVERSI DELLA SITUAZIONE TRAMITE I SUCCESSIVI BOLLETTINI DI VIGILANZA EMESSI SUL SITO INTERNET <http://www.protezionecivile.gov.it/>, AI QUALI SI PREGA DI PORRE ATTENZIONE.
5. AI DIRETTI DESTINATARI DEL PRESENTE MESSAGGIO SI COMUNICA CHE IN CASO DI INVIO A MEZZO FAX/FAX SERVER, LA RICEVUTA DI TRASMISSIONE RAPPRESENTERÀ, PER QUESTO DIPARTIMENTO, LA CERTIFICAZIONE DELL'AVVENUTA NOTIFICA.

ROMA, 15 dicembre 2016

IL DIRETTORE DELL'UFFICIO

ROBERTO OREFICINI ROSI

FIRMA AUTOGRAFA OMESSA AI SENSI DELL'ART.3,c.2,  
D.LGS. 12/02/1993, N.39

**AVVISO N.° 16142**  
**Prot. N° RIA/70911 del 18.12.2016**



## **PRESIDENZA DEL CONSIGLIO DEI MINISTRI**

### **DIPARTIMENTO DELLA PROTEZIONE CIVILE**

**DA: DIPARTIMENTO PROTEZIONE CIVILE – VIA ULPIANO, 11 00193 ROMA**

**AI RESPONSABILI PROTEZIONE CIVILE CENTRI FUNZIONALI E SERV. METEO REGIONI:**  
**PIEMONTE, LIGURIA, LAZIO, SARDEGNA, SICILIA E CALABRIA.**

**ALLE PREFETTURA – UFFICI TERRITORIALI DI GOVERNO DI:**  
**SICILIA, LAZIO E CALABRIA.**

**PER CONOSCENZA ALLE PREFETTURE – UFFICI TERRITORIALI DI GOVERNO DI:**  
**PIEMONTE, LIGURIA E SARDEGNA.**

<b>AMMINISTRAZIONI STATALI</b>	<b>COMANDO GENERALE DELL'ARMA DEI CARABINIERI – II REPARTO SM UFFICIO OPERAZIONI</b>
	<b>COMANDO TRUPPE ALPINE METEOMONT</b>
	<b>MINISTERO DELL'INTERNO – DIPARTIMENTO DEI VIGILI DEL FUOCO SOCCORSO PUBBLICO E DIFESA CIVILE – DIREZIONE CENTRALE PER LA DIFESA CIVILE E LE POLITICHE DI PROTEZIONE CIVILE – CENTRO OPERATIVO NAZIONALE</b>
	<b>MINISTERO DELL'INTERNO – DIPARTIMENTO DELLA PUBBLICA SICUREZZA – DIREZIONE CENTRALE POLIZIA STRADALE E FERROVIARIA – SERVIZIO POLIZIA STRADALE</b>
	<b>MINISTERO DELLA DIFESA – AERONAUTICA MILITARE – STATO MAGGIORE DELL'AERONAUTICA – USAM</b>
	<b>MINISTERO DELLA DIFESA – AERONAUTICA MILITARE – CNMCA - SALA OPERATIVA</b>
	<b>MINISTERO DELLA DIFESA – COMANDO FORZE DI DIFESA INTERREGIONALE NORD</b>
	<b>MINISTERO DELLA DIFESA – COMANDO FORZE DI DIFESA INTERREGIONALE SUD</b>
	<b>MINISTERO DELLA DIFESA – STATO MAGGIORE – COI</b>
	<b>MINISTERO DELLA DIFESA – STATO MAGGIORE DIFESA – COMANDO C4</b>
	<b>MINISTERO DELLA GIUSTIZIA- DIPARTIMENTO DELL'AMMINISTRAZIONE PENITENZIARIA CORPO DELLA POLIZIA PENITENZIARIA- SALA OPERATIVA</b>
	<b>MINISTERO DELLE INFRASTRUTTURE E TRASPORTI - COMANDO GENERALE CAPITANERIE D PORTO – SALA OPERATIVA</b>
	<b>MINISTERO DELLE INFRASTRUTTURE E TRASPORTI – DIPARTIMENTO PER LE INFRASTRUTTURE GLI AFFARI GENERALI ED IL PERSONALE – DIREZIONE GENERALE DEL PERSONALE E DEGLI AFFARI GENERALI – DIVISIONE 5 – UFFICIO TECNICO E LOGISTICA</b>
	<b>MINISTERO DELLE INFRASTRUTTURE E TRASPORTI – DIREZIONE GENERALE DIGHE INFRASTRUTTURE IDRICHE ED ELETTRICHE</b>
	<b>MINISTERO DELLE POLITICHE AGRICOLE E FORESTALI – CORPO FORESTALE DELLO STATO – SALA OPERATIVA METEOMONT</b>
	<b>MINISTERO DELLE POLITICHE AGRICOLE E FORESTALI – CORPO FORESTALE DELLO STATO – DIVISIONE 3 – SERVIZIO METEOMONT</b>
	<b>ISPRA</b>

**AVVISO N.° 16142**  
**Prot. N° RIA/70911 del 18.12.2016**

<b>SERVIZI PUBBLICI</b>	<b>2Iretegas S.p.A.</b>
	<b>CIMA Research Foundation International Centre On Environmental Monitoring</b>
	<b>ENEL</b>
	<b>TERNA S.p.A. - RETE ELETTRICA NAZIONALE</b>
	<b>ENAV S.p.A.</b>
	<b>ENAV S.p.A. - Direzione Servizi Navigazione - Funzione Meteorologica</b>
	<b>ENAV S.p.A. - Settore Gestione Operativa</b>
	<b>ENAV S.p.A. - UPM ROMA</b>
	<b>ENAV S.p.A. - UPM MILANO</b>
	<b>ENAC - UFFICIO SALA CRISI E GESTIONE EVENTI</b>
	<b>AISCAT - ASSOCIAZIONE ITALIANA CONCESSIONARIE AUTOSTRADE E TRAFORI</b>
	<b>AUTOSTRADE PER L'ITALIA</b>
	<b>ANAS</b>
	<b>TELECOM - SECURITY CRISIS MANAGEMENT - PROTEZIONE CIVILE</b>
	<b>VODAFONE OMNITEL B.V. - SECURITY</b>
	<b>WIND</b>
<b>TRENITALIA - GRUPPO FERROVIE DELLO STATO</b>	
<b>POSTE ITALIANE - PRESIDIO PROTEZIONE E DIFESA CIVILE</b>	

**VARI**

	<b>STRADA DEI PARCHI S.p.A. Autostrade A/24 e A/25</b>
<b>X</b>	<b>AIPO - AGENZIA INTERREGIONALE PER IL PO</b>
	<b>CENTRO GEOGRAFICO PREALPINO</b>

**AVVISO N.° 16142**  
**Prot. N° RIA/70911 del 18.12.2016**

**OGGETTO: AVVISO DI CONDIZIONI METEOROLOGICHE AVVERSE**

RIFE./ **DIRETTIVA PRESIDENTE DEL CONSIGLIO DEI MINISTRI 27-2-2004. "INDIRIZZI OPERATIVI PER LA GESTIONE ORGANIZZATIVA E FUNZIONALE DEL SISTEMA DI ALLERTAMENTO NAZIONALE E REGIONALE PER IL RISCHIO IDROGEOLOGICO E IDRAULICO AI FINI DI PROTEZIONE CIVILE".**

1. UN AMPIO VORTICE DI ORIGINE NORD-AFRICANA TENDE A POSIZIONARSI, DOMANI, TRA LE BALEARI E LA SARDEGNA, DETERMINANDO L'INIZIO DI UNA FASE DI TEMPO PERTURBATO SULLA NOSTRA PENISOLA, CON PIOGGE E TEMPORALI SPECIE SULLE DUE ISOLE MAGGIORI ED INTENSE NEVICATE SULLE REGIONI DI NORD-OVEST, IN UN QUADRO DI RINFORZO DELLA VENTILAZIONE SU TUTTE LE AREE DI PONENTE.
2. PER QUANTO ESPOSTO NEL BOLLETTINO DI VIGILANZA METEOROLOGICA NAZIONALE DI OGGI, DOMENICA 18 DICEMBRE 2016; SULLA BASE DELLA CONCERTAZIONE SINOTTICA ODIERNA NELL'AMBITO DEL GRUPPO TECNICO CON IL SERVIZIO METEOROLOGICO DELL'AERONAUTICA MILITARE E I SETTORI METEO DEI CENTRI FUNZIONALI DELLE REGIONI PIEMONTE ED EMILIA-ROMAGNA; PRESO ATTO DEGLI AVVISI METEOROLOGICI EMESSI DALLE REGIONI PIEMONTE, LIGURIA E SARDEGNA; TENUTO CONTO DELL'AVVISO EMESSO DAL CNMCA; SULLA BASE DEI MODELLI E DELLE INFORMAZIONI DISPONIBILI, ALLE ORE 15:00 DI OGGI, DOMENICA 18 DICEMBRE 2016, SI EMETTE IL SEGUENTE:

**AVVISO DI CONDIZIONI METEOROLOGICHE AVVERSE**

**"DALLE PRIME ORE DI DOMANI, LUNEDI 19 DICEMBRE 2016, E PER LE SUCCESSIVE 24-36 ORE, SI PREVEDONO PRECIPITAZIONI DA SPARSE A DIFFUSE, ANCHE A CARATTERE DI ROVESCIO O TEMPORALE, SULLA SARDEGNA. I FENOMENI TEMPORALESCHI SARANNO ACCOMPAGNATI DA ROVESCI DI FORTE INTENSITÀ, FREQUENTE ATTIVITÀ ELETTRICA E FORTI RAFFICHE DI VENTO.**

**DAL MATTINO DI DOMANI, LUNEDI 19 DICEMBRE 2016, E PER LE SUCCESSIVE 24-36 ORE, SI PREVEDONO NEVICATE A QUOTE DI PIANURA SU PIEMONTE CENTRO-MERIDIONALE ED ENTROTERRA LIGURE CENTRO-OCCIDENTALE, CON APPORTI AL SUOLO DA MODERATI A LOCALMENTE ABBONDANTI; SUL RESTO DEL PIEMONTE A QUOTE SUPERIORI A 300-500 METRI, CON APPORTI AL SUOLO DA DEBOLI A MODERATI; QUOTA NEVE OVUNQUE IN GRADUALE RIALZO.**

**DALLA MATTINATA DI DOMANI, LUNEDI 19 DICEMBRE 2016, E PER LE SUCCESSIVE 24-36 ORE, SI PREVEDONO:**

- **VENTI DI BURRASCA SUD-ORIENTALI, CON RINFORZI DI BURRASCA FORTE, SU SARDEGNA E SICILIA, IN SUCCESSIVA ESTENSIONE ALLA CALABRIA E AI SETTORI COSTIERI DEL LAZIO. MAREGGIATE LUNGO LE COSTE ESPOSTE;**
- **VENTI DI BURRASCA SETTENTRIONALI, CON RINFORZI DI BURRASCA FORTE, SULLA LIGURIA.**

**DAL POMERIGGIO/SERA DI DOMANI, LUNEDI 19 DICEMBRE 2016, E PER LE SUCCESSIVE 24-36 ORE, SI PREVEDONO PRECIPITAZIONI DA SPARSE A DIFFUSE, ANCHE A CARATTERE DI ROVESCIO O TEMPORALE, SULLA SICILIA, IN ESTENSIONE ALLA CALABRIA. I FENOMENI TEMPORALESCHI SARANNO ACCOMPAGNATI DA ROVESCI DI FORTE INTENSITÀ, FREQUENTE ATTIVITÀ ELETTRICA E FORTI RAFFICHE DI VENTO."**

3. PER LE REGIONI INTERESSATE SI CONFERMANO LE RACCOMANDAZIONI CONTENUTE NELLA DIRETTIVA A RIFERIMENTO.
4. QUESTO DIPARTIMENTO SEGUIRÀ L'EVOLVERSI DELLA SITUAZIONE TRAMITE I SUCCESSIVI BOLLETTINI DI VIGILANZA EMESSI SUL SITO INTERNET <http://www.protezionecivile.gov.it/>, AI QUALI SI PREGA DI PORRE ATTENZIONE.



5. AI DIRETTI DESTINATARI DEL PRESENTE MESSAGGIO SI COMUNICA CHE IN CASO DI INVIO A MEZZO FAX/FAX SERVER, LA RICEVUTA DI TRASMISSIONE RAPPRESENTERÀ, PER QUESTO DIPARTIMENTO, LA CERTIFICAZIONE DELL'AVVENUTA NOTIFICA.

ROMA, 18 dicembre 2016

IL DIRETTORE DELL'UFFICIO

**Roberto Oreficini Rosi**

FIRMA AUTOGRAFA OMESSA AI SENSI DELL'ART.3,c.2,  
D.LGS. 12/02/1993, N.39

**AVVISO N.° 16143**  
**Prot. N° RIA/71103 del 19.12.2016**



**PRESIDENZA DEL CONSIGLIO DEI MINISTRI**  
**DIPARTIMENTO DELLA PROTEZIONE CIVILE**

**DA: DIPARTIMENTO PROTEZIONE CIVILE – VIA ULPIANO, 11 00193 ROMA**

**AI RESPONSABILI PROTEZIONE CIVILE CENTRI FUNZIONALI E SERV. METEO REGIONI:**  
**BASILICATA E PUGLIA.**

**ALLE PREFETTURA – UFFICI TERRITORIALI DI GOVERNO DI:**  
**BASILICATA E PUGLIA.**

**PER CONOSCENZA ALLE PREFETTURE – UFFICI TERRITORIALI DI GOVERNO DI:**

<b>AMMINISTRAZIONI STATALI</b>	<b>COMANDO GENERALE DELL'ARMA DEI CARABINIERI – II REPARTO SM UFFICIO OPERAZIONI</b>
	<b>COMANDO TRUPPE ALPINE METEOMONT</b>
	<b>MINISTERO DELL'INTERNO – DIPARTIMENTO DEI VIGILI DEL FUOCO SOCCORSO PUBBLICO E DIFESA CIVILE – DIREZIONE CENTRALE PER LA DIFESA CIVILE E LE POLITICHE DI PROTEZIONE CIVILE – CENTRO OPERATIVO NAZIONALE</b>
	<b>MINISTERO DELL'INTERNO – DIPARTIMENTO DELLA PUBBLICA SICUREZZA – DIREZIONE CENTRALE POLIZIA STRADALE E FERROVIARIA – SERVIZIO POLIZIA STRADALE</b>
	<b>MINISTERO DELLA DIFESA – AERONAUTICA MILITARE – STATO MAGGIORE DELL'AERONAUTICA – USAM</b>
	<b>MINISTERO DELLA DIFESA – AERONAUTICA MILITARE – CNMCA - SALA OPERATIVA</b>
	<b>MINISTERO DELLA DIFESA – COMANDO FORZE DI DIFESA INTERREGIONALE NORD</b>
	<b>MINISTERO DELLA DIFESA – COMANDO FORZE DI DIFESA INTERREGIONALE SUD</b>
	<b>MINISTERO DELLA DIFESA – STATO MAGGIORE – COI</b>
	<b>MINISTERO DELLA DIFESA – STATO MAGGIORE DIFESA – COMANDO C4</b>
	<b>MINISTERO DELLA GIUSTIZIA- DIPARTIMENTO DELL'AMMINISTRAZIONE PENITENZIARIA CORPO DELLA POLIZIA PENITENZIARIA- SALA OPERATIVA</b>
	<b>MINISTERO DELLE INFRASTRUTTURE E TRASPORTI - COMANDO GENERALE CAPITANERIE D PORTO – SALA OPERATIVA</b>
	<b>MINISTERO DELLE INFRASTRUTTURE E TRASPORTI – DIPARTIMENTO PER LE INFRASTRUTTURE GLI AFFARI GENERALI ED IL PERSONALE – DIREZIONE GENERALE DEL PERSONALE E DEGLI AFFARI GENERALI – DIVISIONE 5 – UFFICIO TECNICO E LOGISTICA</b>
	<b>MINISTERO DELLE INFRASTRUTTURE E TRASPORTI – DIREZIONE GENERALE DIGHE INFRASTRUTTURE IDRICHE ED ELETTRICHE</b>
	<b>MINISTERO DELLE POLITICHE AGRICOLE E FORESTALI – CORPO FORESTALE DELLO STATO – SALA OPERATIVA METEOMONT</b>
	<b>MINISTERO DELLE POLITICHE AGRICOLE E FORESTALI – CORPO FORESTALE DELLO STATO – DIVISIONE 3 – SERVIZIO METEOMONT</b>
	<b>ISPRA</b>

**AVVISO N.° 16143**  
**Prot. N° RIA/71103 del 19.12.2016**

<b>SERVIZI PUBBLICI</b>	<b>2Iretegas S.p.A.</b>
	<b>CIMA Research Foundation International Centre On Environmental Monitoring</b>
	<b>ENEL</b>
	<b>TERNA S.p.A. - RETE ELETTRICA NAZIONALE</b>
	<b>ENAV S.p.A.</b>
	<b>ENAV S.p.A. - Direzione Servizi Navigazione - Funzione Meteorologica</b>
	<b>ENAV S.p.A. - Settore Gestione Operativa</b>
	<b>ENAV S.p.A. - UPM ROMA</b>
	<b>ENAV S.p.A. - UPM MILANO</b>
	<b>ENAC - UFFICIO SALA CRISI E GESTIONE EVENTI</b>
	<b>AISCAT - ASSOCIAZIONE ITALIANA CONCESSIONARIE AUTOSTRADE E TRAFORI</b>
	<b>AUTOSTRADE PER L'ITALIA</b>
	<b>ANAS</b>
	<b>TELECOM - SECURITY CRISIS MANAGEMENT - PROTEZIONE CIVILE</b>
	<b>VODAFONE OMNITEL B.V. - SECURITY</b>
	<b>WIND</b>
<b>TRENITALIA - GRUPPO FERROVIE DELLO STATO</b>	
<b>POSTE ITALIANE - PRESIDIO PROTEZIONE E DIFESA CIVILE</b>	

**VARI**

	<b>STRADA DEI PARCHI S.p.A. Autostrade A/24 e A/25</b>
	<b>AIPO - AGENZIA INTERREGIONALE PER IL PO</b>
	<b>CENTRO GEOGRAFICO PREALPINO</b>

**AVVISO N.° 16143**  
**Prot. N° RIA/71103 del 19.12.2016**

**OGGETTO: AVVISO DI CONDIZIONI METEOROLOGICHE AVVERSE**  
**ESTENSIONE: Prot. N° RIA/70911 del 18.12.2016**

RIFE././ **DIRETTIVA PRESIDENTE DEL CONSIGLIO DEI MINISTRI 27-2-2004. "INDIRIZZI OPERATIVI PER LA GESTIONE ORGANIZZATIVA E FUNZIONALE DEL SISTEMA DI ALLERTAMENTO NAZIONALE E REGIONALE PER IL RISCHIO IDROGEOLOGICO E IDRAULICO AI FINI DI PROTEZIONE CIVILE".**

1. UN SISTEMA PERTURBATO CHE STA INTERESSANDO LE NOSTRE ZONE PIU' OCCIDENTALI, NEL SUO SPOSTAMENTO VERSO LEVANTE, ESTENDERA' I SUOI EFFETTI ALLE REGIONI MERIDIONALI, CON PIOGGE E TEMPORALI CHE INTERESSERANNO DA DOMANI ANCHE BASILICATA E PUGLIA, IN UN QUADRO DI RINFORZO DELLA VENTILAZIONE SU TUTTE LE AREE DI Ponente e IONICHE.
2. PER QUANTO ESPOSTO NEL BOLLETTINO DI VIGILANZA METEOROLOGICA NAZIONALE DI OGGI, LUNEDI 19 DICEMBRE 2016; SULLA BASE DELLA CONCERTAZIONE SINOTTICA ODIERNA NELL'AMBITO DEL GRUPPO TECNICO CON IL SERVIZIO METEOROLOGICO DELL'AERONAUTICA MILITARE E I SETTORI METEO DEI CENTRI FUNZIONALI DELLE REGIONI PIEMONTE ED EMILIA-ROMAGNA; TENUTO CONTO DELL'AVVISO EMESSO DAL CNMCA; SULLA BASE DEI MODELLI E DELLE INFORMAZIONI DISPONIBILI, ALLE ORE 15:00 DI OGGI, LUNEDI 19 DICEMBRE 2016, SI EMETTE IL SEGUENTE:

**AVVISO DI CONDIZIONI METEOROLOGICHE AVVERSE**

**"DALLA MATTINA DI DOMANI, MARTEDI 20 DICEMBRE 2016, E PER LE SUCCESSIVE 24-30 ORE, SI PREVEDONO:**

- **PRECIPITAZIONI, ANCHE A CARATTERE DI ROVESCIO O TEMPORALE, SU BASILICATA E PUGLIA, SPECIE SUI SETTORI IONICI. I FENOMENI TEMPORALESCHI SARANNO ACCOMPAGNATI DA ROVESCI DI FORTE INTENSITA', FREQUENTE ATTIVITA' ELETTRICA E FORTI RAFFICHE DI VENTO.**
  - **VENTI DA FORTI A BURRASCA DAI QUADRANTI MERIDIONALI SU BASILICATA E PUGLIA, SPECIE SUI SETTORI IONICI. MAREGGIATE LUNGO LE COSTE ESPOSTE."**
3. PER LE REGIONI INTERESSATE SI CONFERMANO LE RACCOMANDAZIONI CONTENUTE NELLA DIRETTIVA A RIFERIMENTO.
  4. QUESTO DIPARTIMENTO SEGUIRA' L'EVOLVERSI DELLA SITUAZIONE TRAMITE I SUCCESSIVI BOLLETTINI DI VIGILANZA EMESSI SUL SITO INTERNET <http://www.protezionecivile.gov.it/>, AI QUALI SI PREGA DI PORRE ATTENZIONE.
  5. AI DIRETTI DESTINATARI DEL PRESENTE MESSAGGIO SI COMUNICA CHE IN CASO DI INVIO A MEZZO FAX/FAX SERVER, LA RICEVUTA DI TRASMISSIONE RAPPRESENTERA', PER QUESTO DIPARTIMENTO, LA CERTIFICAZIONE DELL'AVVENUTA NOTIFICA.

ROMA, 19 dicembre 2016

IL DIRIGENTE DEL SERVIZIO  
**Ing. Paola Pagliara**

FIRMA AUTOGRAFA OMESSA AI SENSI DELL'ART.3,c.2,  
D.LGS. 12/02/1993, N.39

AVVISO N.° 16144

Prot. N° RIA/71437 del 20.12.2016



## PRESIDENZA DEL CONSIGLIO DEI MINISTRI DIPARTIMENTO DELLA PROTEZIONE CIVILE

**DA: DIPARTIMENTO PROTEZIONE CIVILE – VIA ULPIANO, 11 00193 ROMA**

**AI RESPONSABILI PROTEZIONE CIVILE CENTRI FUNZIONALI E SERV. METEO REGIONI:**  
LIGURIA, SARDEGNA, SICILIA E CALABRIA.

**ALLE PREFETTURA – UFFICI TERRITORIALI DI GOVERNO DI:**  
SICILIA E CALABRIA.

**PER CONOSCENZA ALLE PREFETTURE – UFFICI TERRITORIALI DI GOVERNO DI:**  
LIGURIA E SARDEGNA.

<b>AMMINISTRAZIONI STATALI</b>	<b>COMANDO GENERALE DELL'ARMA DEI CARABINIERI – II REPARTO SM UFFICIO OPERAZIONI</b>
	<b>COMANDO TRUPPE ALPINE METEOMONT</b>
	<b>MINISTERO DELL'INTERNO – DIPARTIMENTO DEI VIGILI DEL FUOCO SOCCORSO PUBBLICO E DIFESA CIVILE – DIREZIONE CENTRALE PER LA DIFESA CIVILE E LE POLITICHE DI PROTEZIONE CIVILE – CENTRO OPERATIVO NAZIONALE</b>
	<b>MINISTERO DELL'INTERNO – DIPARTIMENTO DELLA PUBBLICA SICUREZZA – DIREZIONE CENTRALE POLIZIA STRADALE E FERROVIARIA – SERVIZIO POLIZIA STRADALE</b>
	<b>MINISTERO DELLA DIFESA – AERONAUTICA MILITARE – STATO MAGGIORE DELL'AERONAUTICA – USAM</b>
	<b>MINISTERO DELLA DIFESA – AERONAUTICA MILITARE – CNMCA - SALA OPERATIVA</b>
	<b>MINISTERO DELLA DIFESA – COMANDO FORZE DI DIFESA INTERREGIONALE NORD</b>
	<b>MINISTERO DELLA DIFESA – COMANDO FORZE DI DIFESA INTERREGIONALE SUD</b>
	<b>MINISTERO DELLA DIFESA – STATO MAGGIORE – COI</b>
	<b>MINISTERO DELLA DIFESA – STATO MAGGIORE DIFESA – COMANDO C4</b>
	<b>MINISTERO DELLA GIUSTIZIA- DIPARTIMENTO DELL'AMMINISTRAZIONE PENITENZIARIA CORPO DELLA POLIZIA PENITENZIARIA- SALA OPERATIVA</b>
	<b>MINISTERO DELLE INFRASTRUTTURE E TRASPORTI - COMANDO GENERALE CAPITANERIE D PORTO – SALA OPERATIVA</b>
	<b>MINISTERO DELLE INFRASTRUTTURE E TRASPORTI – DIPARTIMENTO PER LE INFRASTRUTTURE GLI AFFARI GENERALI ED IL PERSONALE – DIREZIONE GENERALE DEL PERSONALE E DEGLI AFFARI GENERALI – DIVISIONE 5 – UFFICIO TECNICO E LOGISTICA</b>
	<b>MINISTERO DELLE INFRASTRUTTURE E TRASPORTI – DIREZIONE GENERALE DIGHE INFRASTRUTTURE IDRICHE ED ELETTRICHE</b>
	<b>MINISTERO DELLE POLITICHE AGRICOLE E FORESTALI – CORPO FORESTALE DELLO STATO – SALA OPERATIVA METEOMONT</b>
	<b>MINISTERO DELLE POLITICHE AGRICOLE E FORESTALI – CORPO FORESTALE DELLO STATO – DIVISIONE 3 – SERVIZIO METEOMONT</b>
	<b>ISPRA</b>

**AVVISO N.° 16144**

**Prot. N° RIA/71437 del 20.12.2016**

<b>SERVIZI PUBBLICI</b>	<b>2Iretegas S.p.A.</b>
	<b>CIMA Research Foundation International Centre On Environmental Monitoring</b>
	<b>ENEL</b>
	<b>TERNA S.p.A. - RETE ELETTRICA NAZIONALE</b>
	<b>ENAV S.p.A.</b>
	<b>ENAV S.p.A. - Direzione Servizi Navigazione – Funzione Meteorologica</b>
	<b>ENAV S.p.A. - Settore Gestione Operativa</b>
	<b>ENAV S.p.A. - UPM ROMA</b>
	<b>ENAV S.p.A. - UPM MILANO</b>
	<b>ENAC – UFFICIO SALA CRISI E GESTIONE EVENTI</b>
	<b>AISCAT – ASSOCIAZIONE ITALIANA CONCESSIONARIE AUTOSTRADE E TRAFORI</b>
	<b>AUTOSTRADE PER L'ITALIA</b>
	<b>ANAS</b>
	<b>TELECOM – SECURITY CRISIS MANAGEMENT – PROTEZIONE CIVILE</b>
	<b>VODAFONE OMNITEL B.V. – SECURITY</b>
	<b>WIND</b>
<b>TRENITALIA – GRUPPO FERROVIE DELLO STATO</b>	
<b>POSTE ITALIANE – PRESIDIO PROTEZIONE E DIFESA CIVILE</b>	

**VARI**

	<b>STRADA DEI PARCHI S.p.A. Autostrade A/24 e A/25</b>
	<b>AIPO - AGENZIA INTERREGIONALE PER IL PO</b>
	<b>CENTRO GEOGRAFICO PREALPINO</b>

**AVVISO N.° 16144****Prot. N° RIA/71437 del 20.12.2016**

**OGGETTO: AVVISO DI CONDIZIONI METEOROLOGICHE AVVERSE**  
**SEGUITO: AVVISO N.° 16142 Prot. N° RIA/70911 del 18.12.2016.**

RIFE././ **DIRETTIVA PRESIDENTE DEL CONSIGLIO DEI MINISTRI 27-2-2004. "INDIRIZZI OPERATIVI PER LA GESTIONE ORGANIZZATIVA E FUNZIONALE DEL SISTEMA DI ALLERTAMENTO NAZIONALE E REGIONALE PER IL RISCHIO IDROGEOLOGICO E IDRAULICO AI FINI DI PROTEZIONE CIVILE".**

1. UN'AMPIA CIRCOLAZIONE DEPRESSIONARIA PERMANE SUL MEDITERRANEO OCCIDENTALE E MANTIENE CONDIZIONI DI MARCATA INSTABILITA' SULLE NOSTRE DUE ISOLE MAGGIORI E SULLA CALABRIA, SPECIE SUI VERSANTI MERIDIONALI ED ORIENTALI, ED INTENSA VENTILAZIONE SULLA LIGURIA.
2. PER QUANTO ESPOSTO NEL BOLLETTINO DI VIGILANZA METEOROLOGICA NAZIONALE DI OGGI, MARTEDI 20 DICEMBRE 2016; SULLA BASE DELLA CONCERTAZIONE SINOTTICA ODIERNA NELL'AMBITO DEL GRUPPO TECNICO CON IL SERVIZIO METEOROLOGICO DELL'AERONAUTICA MILITARE E I SETTORI METEO DEI CENTRI FUNZIONALI DELLE REGIONI PIEMONTE ED EMILIA-ROMAGNA; PRESO ATTO DEGLI AVVISI METEO EMESSI DALLE REGIONI LIGURIA E SARDEGNA; TENUTO CONTO DELL'AVVISO METEO EMESSO DAL CNMCA; SULLA BASE DEI MODELLI E DELLE INFORMAZIONI DISPONIBILI, ALLE ORE 14:30 DI OGGI, MARTEDI 20 DICEMBRE 2016, SI EMETTE IL SEGUENTE:

**AVVISO DI CONDIZIONI METEOROLOGICHE AVVERSE**

**"DAL POMERIGGIO DI OGGI, MARTEDI 20 DICEMBRE 2016, E PER LE SUCCESSIVE 24-36 ORE, SI PREVEDE IL PERSISTERE DI PRECIPITAZIONI, ANCHE A CARATTERE DI ROVESCIO O TEMPORALE, SULLA SARDEGNA, SPECIE SETTORI MERIDIONALI ED ORIENTALI.**

**DAL MATTINO DI DOMANI, MERCOLEDI 21 DICEMBRE 2016, E PER LE SUCCESSIVE 24-30 ORE, SI PREVEDE IL PERSISTERE DI PRECIPITAZIONI, ANCHE A CARATTERE DI ROVESCIO O TEMPORALE, SU SICILIA E CALABRIA, SPECIE SUI SETTORI MERIDIONALI ED ORIENTALI.**

**I FENOMENI TEMPORALESCHI SARANNO ACCOMPAGNATI DA ROVESCII DI FORTE INTENSITÀ, FREQUENTE ATTIVITÀ ELETTRICA E FORTI RAFFICHE DI VENTO.**

**DALLA SERATA DI OGGI, MARTEDI 20 DICEMBRE 2016, E PER LE SUCCESSIVE 18-24 ORE, SI PREVEDE IL PERSISTERE DI VENTI DI BURRASCIA DAI QUADRANTI SETTENTRIONALI SULLA LIGURIA."**

3. PER LE REGIONI INTERESSATE SI CONFERMANO LE RACCOMANDAZIONI CONTENUTE NELLA DIRETTIVA A RIFERIMENTO.
4. QUESTO DIPARTIMENTO SEGUIRÀ L'EVOLVERSI DELLA SITUAZIONE TRAMITE I SUCCESSIVI BOLLETTINI DI VIGILANZA EMESSI SUL SITO INTERNET <http://www.protezionecivile.gov.it/>, AI QUALI SI PREGA DI PORRE ATTENZIONE.
5. AI DIRETTI DESTINATARI DEL PRESENTE MESSAGGIO SI COMUNICA CHE IN CASO DI INVIO A MEZZO FAX/FAX SERVER, LA RICEVUTA DI TRASMISSIONE RAPPRESENTERÀ, PER QUESTO DIPARTIMENTO, LA CERTIFICAZIONE DELL'AVVENUTA NOTIFICA.

ROMA, 20 dicembre 2016

IL DIRETTORE DELL'UFFICIO  
**Roberto Oreficini Rosi**

FIRMA AUTOGRAFA OMESSA AI SENSI DELL'ART.3,c.2,  
D.LGS. 12/02/1993, N.39

**AVVISO N.° 16145**

**Prot. N° RIA/72785 del 27.12.2016**



**PRESIDENZA DEL CONSIGLIO DEI MINISTRI  
DIPARTIMENTO DELLA PROTEZIONE CIVILE**

**DA: DIPARTIMENTO PROTEZIONE CIVILE – VIA ULPIANO, 11 00193 ROMA**

**AI RESPONSABILI PROTEZIONE CIVILE CENTRI FUNZIONALI E SERV. METEO REGIONI:  
PIEMONTE, PUGLIA, BASILICATA E CALABRIA.**

**ALLE PREFETTURA – UFFICI TERRITORIALI DI GOVERNO DI:  
PUGLIA, BASILICATA E CALABRIA.**

**PER CONOSCENZA ALLE PREFETTURE – UFFICI TERRITORIALI DI GOVERNO DI:  
PIEMONTE.**

<b>AMMINISTRAZIONI STATALI</b>	<b>COMANDO GENERALE DELL'ARMA DEI CARABINIERI – II REPARTO SM UFFICIO OPERAZIONI</b>
	<b>COMANDO TRUPPE ALPINE METEOMONT</b>
	<b>MINISTERO DELL'INTERNO – DIPARTIMENTO DEI VIGILI DEL FUOCO SOCCORSO PUBBLICO E DIFESA CIVILE – DIREZIONE CENTRALE PER LA DIFESA CIVILE E LE POLITICHE DI PROTEZIONE CIVILE – CENTRO OPERATIVO NAZIONALE</b>
	<b>MINISTERO DELL'INTERNO – DIPARTIMENTO DELLA PUBBLICA SICUREZZA – DIREZIONE CENTRALE POLIZIA STRADALE E FERROVIARIA – SERVIZIO POLIZIA STRADALE</b>
	<b>MINISTERO DELLA DIFESA – AERONAUTICA MILITARE – STATO MAGGIORE DELL'AERONAUTICA – USAM</b>
	<b>MINISTERO DELLA DIFESA – AERONAUTICA MILITARE – CNMCA - SALA OPERATIVA</b>
	<b>MINISTERO DELLA DIFESA – COMANDO FORZE DI DIFESA INTERREGIONALE NORD</b>
	<b>MINISTERO DELLA DIFESA – COMANDO FORZE DI DIFESA INTERREGIONALE SUD</b>
	<b>MINISTERO DELLA DIFESA – STATO MAGGIORE – COI</b>
	<b>MINISTERO DELLA DIFESA – STATO MAGGIORE DIFESA – COMANDO C4</b>
	<b>MINISTERO DELLA GIUSTIZIA- DIPARTIMENTO DELL'AMMINISTRAZIONE PENITENZIARIA CORPO DELLA POLIZIA PENITENZIARIA- SALA OPERATIVA</b>
	<b>MINISTERO DELLE INFRASTRUTTURE E TRASPORTI - COMANDO GENERALE CAPITANERIE D PORTO – SALA OPERATIVA</b>
	<b>MINISTERO DELLE INFRASTRUTTURE E TRASPORTI – DIPARTIMENTO PER LE INFRASTRUTTURE GLI AFFARI GENERALI ED IL PERSONALE – DIREZIONE GENERALE DEL PERSONALE E DEGLI AFFARI GENERALI – DIVISIONE 5 – UFFICIO TECNICO E LOGISTICA</b>
	<b>MINISTERO DELLE INFRASTRUTTURE E TRASPORTI – DIREZIONE GENERALE DIGHE INFRASTRUTTURE IDRICHE ED ELETTRICHE</b>
	<b>MINISTERO DELLE POLITICHE AGRICOLE E FORESTALI – CORPO FORESTALE DELLO STATO – SALA OPERATIVA METEOMONT</b>
	<b>MINISTERO DELLE POLITICHE AGRICOLE E FORESTALI – CORPO FORESTALE DELLO STATO – DIVISIONE 3 – SERVIZIO METEOMONT</b>
	<b>ISPRA</b>



**AVVISO N.° 16145**

**Prot. N° RIA/72785 del 27.12.2016**

<b>SERVIZI PUBBLICI</b>	<b>2Iretegas S.p.A.</b>
	<b>CIMA Research Foundation International Centre On Environmental Monitoring</b>
	<b>ENEL</b>
	<b>TERNA S.p.A. - RETE ELETTRICA NAZIONALE</b>
	<b>ENAV S.p.A.</b>
	<b>ENAV S.p.A. - Direzione Servizi Navigazione – Funzione Meteorologica</b>
	<b>ENAV S.p.A. - Settore Gestione Operativa</b>
	<b>ENAV S.p.A. - UPM ROMA</b>
	<b>ENAV S.p.A. - UPM MILANO</b>
	<b>ENAC – UFFICIO SALA CRISI E GESTIONE EVENTI</b>
	<b>AISCAT – ASSOCIAZIONE ITALIANA CONCESSIONARIE AUTOSTRADE E TRAFORI</b>
	<b>AUTOSTRADE PER L'ITALIA</b>
	<b>ANAS</b>
	<b>TELECOM – SECURITY CRISIS MANAGEMENT – PROTEZIONE CIVILE</b>
	<b>VODAFONE OMNITEL B.V. – SECURITY</b>
	<b>WIND</b>
<b>TRENITALIA – GRUPPO FERROVIE DELLO STATO</b>	
<b>POSTE ITALIANE – PRESIDIO PROTEZIONE E DIFESA CIVILE</b>	

**VARI**

	<b>STRADA DEI PARCHI S.p.A. Autostrade A/24 e A/25</b>
	<b>AIPO - AGENZIA INTERREGIONALE PER IL PO</b>
	<b>CENTRO GEOGRAFICO PREALPINO</b>

**AVVISO N.° 16145****Prot. N° RIA/72785 del 27.12.2016****OGGETTO: AVVISO DI CONDIZIONI METEOROLOGICHE AVVERSE**

RIFE././ **DIRETTIVA PRESIDENTE DEL CONSIGLIO DEI MINISTRI 27-2-2004. "INDIRIZZI OPERATIVI PER LA GESTIONE ORGANIZZATIVA E FUNZIONALE DEL SISTEMA DI ALLERTAMENTO NAZIONALE E REGIONALE PER IL RISCHIO IDROGEOLOGICO E IDRAULICO AI FINI DI PROTEZIONE CIVILE".**

1. UNA PROFONDA SACCATURA SULL'EUROPA ORIENTALE DETERMINERA' DA OGGI UNA INTENSIFICAZIONE DELLA VENTILAZIONE NEI BASSI STRATI, ASSOCIATA, DA DOMANI, A NEVICATE SUI RILIEVI DEL CENTRO-SUD E AD UN GENERALE CALO TERMICO, SPECIE SULLE REGIONI ADRIATICHE CENTRALI E AL SUD.
2. PER QUANTO ESPOSTO NEL BOLLETTINO DI VIGILANZA METEOROLOGICA NAZIONALE DI OGGI, MARTEDI 27 DICEMBRE 2016; SULLA BASE DELLA CONCERTAZIONE SINOTTICA ODIERNA NELL'AMBITO DEL GRUPPO TECNICO CON IL SERVIZIO METEOROLOGICO DELL'AERONAUTICA MILITARE E I SETTORI METEO DEI CENTRI FUNZIONALI DELLE REGIONI PIEMONTE ED EMILIA-ROMAGNA; PRESO ATTO DELL'AVVISO METEO EMESSO DALLA REGIONE PIEMONTE; TENUTO CONTO DELL'AVVISO METEO EMESSO DAL CNMCA; SULLA BASE DEI MODELLI E DELLE INFORMAZIONI DISPONIBILI, ALLE ORE 15:00 DI OGGI, MARTEDI 27 DICEMBRE 2016, SI EMETTE IL SEGUENTE:

**AVVISO DI CONDIZIONI METEOROLOGICHE AVVERSE**

**"DAL POMERIGGIO DI OGGI, MARTEDI 27 DICEMBRE 2016, E PER LE SUCCESSIVE 24-36 ORE, SI PREVEDONO VENTI FORTI SETTENTRIONALI SUL PIEMONTE.**

**DAL PRIMO MATTINO DI DOMANI, MERCOLEDI 28 DICEMBRE 2016, E PER LE SUCCESSIVE 24-36 ORE, SI PREVEDONO VENTI FORTI DAI QUADRANTI SETTENTRIONALI, CON RAFFICHE DI BURRASCIA FORTE, SU PUGLIA, BASILICATA E CALABRIA, IN PARTICOLARE SULLE ZONE ADRIATICHE E IONICHE; MAREGGIATE LUNGO LE COSTE ESPOSTE."**

3. PER LE REGIONI INTERESSATE SI CONFERMANO LE RACCOMANDAZIONI CONTENUTE NELLA DIRETTIVA A RIFERIMENTO.
4. LA SITUAZIONE METEOROLOGICA E' CONSULTABILE NEI QUOTIDIANI BOLLETTINI DI VIGILANZA PUBBLICATI SUL SITO INTERNET <http://www.protezionecivile.gov.it/>, AI QUALI SI PREGA DI PORRE ATTENZIONE.
5. AI DIRETTI DESTINATARI DEL PRESENTE MESSAGGIO SI COMUNICA CHE IN CASO DI INVIO A MEZZO FAX/FAX SERVER, LA RICEVUTA DI TRASMISSIONE RAPPRESENTERÀ, PER QUESTO DIPARTIMENTO, LA CERTIFICAZIONE DELL'AVVENUTA NOTIFICA.

ROMA, 27 dicembre 2016

IL DIRETTORE DELL'UFFICIO  
**Roberto Oreficini Rosi**

FIRMA AUTOGRAFA OMESSA AI SENSI DELL'ART.3,c.2,  
D.LGS. 12/02/1993, N.39

AVVISO N.° 16146

Prot. N° RIA/73011 del 28.12.2016



## PRESIDENZA DEL CONSIGLIO DEI MINISTRI DIPARTIMENTO DELLA PROTEZIONE CIVILE

**DA: DIPARTIMENTO PROTEZIONE CIVILE – VIA ULPIANO, 11 00193 ROMA**

**AI RESPONSABILI PROTEZIONE CIVILE CENTRI FUNZIONALI E SERV. METEO REGIONI:**  
MARCHE, ABRUZZO, MOLISE, CAMPANIA E SICILIA.

**ALLE PREFETTURA – UFFICI TERRITORIALI DI GOVERNO DI:**  
ABRUZZO, MOLISE E SICILIA.

**PER CONOSCENZA ALLE PREFETTURE – UFFICI TERRITORIALI DI GOVERNO DI:**  
MARCHE E CAMPANIA.

<b>AMMINISTRAZIONI STATALI</b>	<b>COMANDO GENERALE DELL'ARMA DEI CARABINIERI – II REPARTO SM UFFICIO OPERAZIONI</b>
	<b>COMANDO TRUPPE ALPINE METEOMONT</b>
	<b>MINISTERO DELL'INTERNO – DIPARTIMENTO DEI VIGILI DEL FUOCO SOCCORSO PUBBLICO E DIFESA CIVILE – DIREZIONE CENTRALE PER LA DIFESA CIVILE E LE POLITICHE DI PROTEZIONE CIVILE – CENTRO OPERATIVO NAZIONALE</b>
	<b>MINISTERO DELL'INTERNO – DIPARTIMENTO DELLA PUBBLICA SICUREZZA – DIREZIONE CENTRALE POLIZIA STRADALE E FERROVIARIA – SERVIZIO POLIZIA STRADALE</b>
	<b>MINISTERO DELLA DIFESA – AERONAUTICA MILITARE – STATO MAGGIORE DELL'AERONAUTICA – USAM</b>
	<b>MINISTERO DELLA DIFESA – AERONAUTICA MILITARE – CNMCA - SALA OPERATIVA</b>
	<b>MINISTERO DELLA DIFESA – COMANDO FORZE DI DIFESA INTERREGIONALE NORD</b>
	<b>MINISTERO DELLA DIFESA – COMANDO FORZE DI DIFESA INTERREGIONALE SUD</b>
	<b>MINISTERO DELLA DIFESA – STATO MAGGIORE – COI</b>
	<b>MINISTERO DELLA DIFESA – STATO MAGGIORE DIFESA – COMANDO C4</b>
	<b>MINISTERO DELLA GIUSTIZIA- DIPARTIMENTO DELL'AMMINISTRAZIONE PENITENZIARIA CORPO DELLA POLIZIA PENITENZIARIA- SALA OPERATIVA</b>
	<b>MINISTERO DELLE INFRASTRUTTURE E TRASPORTI - COMANDO GENERALE CAPITANERIE D PORTO – SALA OPERATIVA</b>
	<b>MINISTERO DELLE INFRASTRUTTURE E TRASPORTI – DIPARTIMENTO PER LE INFRASTRUTTURE GLI AFFARI GENERALI ED IL PERSONALE – DIREZIONE GENERALE DEL PERSONALE E DEGLI AFFARI GENERALI – DIVISIONE 5 – UFFICIO TECNICO E LOGISTICA</b>
	<b>MINISTERO DELLE INFRASTRUTTURE E TRASPORTI – DIREZIONE GENERALE DIGHE INFRASTRUTTURE IDRICHE ED ELETTRICHE</b>
	<b>MINISTERO DELLE POLITICHE AGRICOLE E FORESTALI – CORPO FORESTALE DELLO STATO – SALA OPERATIVA METEOMONT</b>
	<b>MINISTERO DELLE POLITICHE AGRICOLE E FORESTALI – CORPO FORESTALE DELLO STATO – DIVISIONE 3 – SERVIZIO METEOMONT</b>
	<b>ISPRA</b>

**AVVISO N.° 16146**

**Prot. N° RIA/73011 del 28.12.2016**

<b>SERVIZI PUBBLICI</b>	<b>2Iretegas S.p.A.</b>
	<b>CIMA Research Foundation International Centre On Environmental Monitoring</b>
	<b>ENEL</b>
	<b>TERNA S.p.A. - RETE ELETTRICA NAZIONALE</b>
	<b>ENAV S.p.A.</b>
	<b>ENAV S.p.A. - Direzione Servizi Navigazione – Funzione Meteorologica</b>
	<b>ENAV S.p.A. - Settore Gestione Operativa</b>
	<b>ENAV S.p.A. - UPM ROMA</b>
	<b>ENAV S.p.A. - UPM MILANO</b>
	<b>ENAC – UFFICIO SALA CRISI E GESTIONE EVENTI</b>
	<b>AISCAT – ASSOCIAZIONE ITALIANA CONCESSIONARIE AUTOSTRADE E TRAFORI</b>
	<b>AUTOSTRADE PER L'ITALIA</b>
	<b>ANAS</b>
	<b>TELECOM – SECURITY CRISIS MANAGEMENT – PROTEZIONE CIVILE</b>
	<b>VODAFONE OMNITEL B.V. – SECURITY</b>
	<b>WIND</b>
<b>TRENITALIA – GRUPPO FERROVIE DELLO STATO</b>	
<b>POSTE ITALIANE – PRESIDIO PROTEZIONE E DIFESA CIVILE</b>	

**VARI**

<b>X</b>	<b>STRADA DEI PARCHI S.p.A. Autostrade A/24 e A/25</b>
	<b>AIPO - AGENZIA INTERREGIONALE PER IL PO</b>
	<b>CENTRO GEOGRAFICO PREALPINO</b>

**AVVISO N.° 16146****Prot. N° RIA/73011 del 28.12.2016****OGGETTO: AVVISO DI CONDIZIONI METEOROLOGICHE AVVERSE  
ESTENSIONE E SEGUITO DI: Prot. N° RIA/72785 del 27.12.2016****RIFE././ DIRETTIVA PRESIDENTE DEL CONSIGLIO DEI MINISTRI 27-2-2004. "INDIRIZZI OPERATIVI PER LA GESTIONE ORGANIZZATIVA E FUNZIONALE DEL SISTEMA DI ALLERTAMENTO NAZIONALE E REGIONALE PER IL RISCHIO IDROGEOLOGICO E IDRAULICO AI FINI DI PROTEZIONE CIVILE".**

1. UN NUCLEO DI ARIA FREDDA IN DISCESA DALLA SCANDINAVIA SUI BALCANI DETERMINERA' UNA INTENSIFICAZIONE DELLA VENTILAZIONE NEI BASSI STRATI, ASSOCIATA, DALLA SERATA, A NEVICATE SUI RILIEVI DEL CENTRO-SUD E AD UN DECISO CALO TERMICO.
2. PER QUANTO ESPOSTO NEL BOLLETTINO DI VIGILANZA METEOROLOGICA NAZIONALE DI OGGI, MERCOLEDI 28 DICEMBRE 2016; SULLA BASE DELLA CONCERTAZIONE SINOTTICA ODIERNA NELL'AMBITO DEL GRUPPO TECNICO CON IL SERVIZIO METEOROLOGICO DELL'AERONAUTICA MILITARE E I SETTORI METEO DEI CENTRI FUNZIONALI DELLE REGIONI PIEMONTE ED EMILIA-ROMAGNA; PRESO ATTO DEGLI AVVISI METEO EMESSI DALLE REGIONI MARCHE E CAMPANIA; TENUTO CONTO DELL'AVVISO METEO EMESSO DAL CNMCA; SULLA BASE DEI MODELLI E DELLE INFORMAZIONI DISPONIBILI, ALLE ORE 13:00 DI OGGI, MERCOLEDI 28 DICEMBRE 2016, SI EMETTE IL SEGUENTE:

**AVVISO DI CONDIZIONI METEOROLOGICHE AVVERSE****"DALLA SERATA DI OGGI, MERCOLEDI 28 DICEMBRE 2016, E PER LE SUCCESSIVE 24-36 ORE, SI PREVEDONO VENTI FORTI DAI QUADRANTI SETTENTRIONALI, CON RAFFICHE FINO A BURRASCA FORTE, SU MARCHE, ABRUZZO, MOLISE, CAMPANIA E SICILIA, IN PARTICOLARE SULLE ZONE ADRIATICHE E IONICHE; MAREGGIATE LUNGO LE COSTE ESPOSTE.****DALLA TARDA SERATA DI OGGI, MERCOLEDI 28 DICEMBRE 2016, E PER LE SUCCESSIVE 18-24 ORE, SI PREVEDONO NEVICATE SU ABRUZZO, MOLISE E CAMPANIA, A QUOTE INTORNO A 500-700 METRI CON APPORTI AL SUOLO DEBOLI."**

3. PER LE REGIONI INTERESSATE SI CONFERMANO LE RACCOMANDAZIONI CONTENUTE NELLA DIRETTIVA A RIFERIMENTO.
4. LA SITUAZIONE METEOROLOGICA E' CONSULTABILE NEI QUOTIDIANI BOLLETTINI DI VIGILANZA PUBBLICATI SUL SITO INTERNET <http://www.protezionecivile.gov.it/>, AI QUALI SI PREGA DI PORRE ATTENZIONE.
5. AI DIRETTI DESTINATARI DEL PRESENTE MESSAGGIO SI COMUNICA CHE IN CASO DI INVIO A MEZZO FAX/FAX SERVER, LA RICEVUTA DI TRASMISSIONE RAPPRESENTERA', PER QUESTO DIPARTIMENTO, LA CERTIFICAZIONE DELL'AVVENUTA NOTIFICA.

ROMA, 28 dicembre 2016

**IL DIRETTORE DELL'UFFICIO  
Roberto Oreficini Rosi**FIRMA AUTOGRAFA OMESSA AI SENSI DELL'ART.3,c.2,  
D.LGS. 12/02/1993, N.39

**AVVISO N.° 16147**

**Prot. N° RIA/73349 del 29.12.2016**



## **PRESIDENZA DEL CONSIGLIO DEI MINISTRI DIPARTIMENTO DELLA PROTEZIONE CIVILE**

**DA: DIPARTIMENTO PROTEZIONE CIVILE – VIA ULPIANO, 11 00193 ROMA**

**AI RESPONSABILI PROTEZIONE CIVILE CENTRI FUNZIONALI E SERV. METEO REGIONI:  
LAZIO, MOLISE, PUGLIA, BASILICATA, CALABRIA E SICILIA.**

**ALLE PREFETTURA – UFFICI TERRITORIALI DI GOVERNO DI:  
LAZIO, MOLISE, PUGLIA, BASILICATA, CALABRIA E SICILIA.**

**PER CONOSCENZA ALLE PREFETTURE – UFFICI TERRITORIALI DI GOVERNO DI:**

<b>AMMINISTRAZIONI STATALI</b>	<b>COMANDO GENERALE DELL'ARMA DEI CARABINIERI – II REPARTO SM UFFICIO OPERAZIONI</b>
	<b>COMANDO TRUPPE ALPINE METEOMONT</b>
	<b>MINISTERO DELL'INTERNO – DIPARTIMENTO DEI VIGILI DEL FUOCO SOCCORSO PUBBLICO E DIFESA CIVILE – DIREZIONE CENTRALE PER LA DIFESA CIVILE E LE POLITICHE DI PROTEZIONE CIVILE – CENTRO OPERATIVO NAZIONALE</b>
	<b>MINISTERO DELL'INTERNO – DIPARTIMENTO DELLA PUBBLICA SICUREZZA – DIREZIONE CENTRALE POLIZIA STRADALE E FERROVIARIA – SERVIZIO POLIZIA STRADALE</b>
	<b>MINISTERO DELLA DIFESA – AERONAUTICA MILITARE – STATO MAGGIORE DELL'AERONAUTICA – USAM</b>
	<b>MINISTERO DELLA DIFESA – AERONAUTICA MILITARE – CNMCA - SALA OPERATIVA</b>
	<b>MINISTERO DELLA DIFESA – COMANDO FORZE DI DIFESA INTERREGIONALE NORD</b>
	<b>MINISTERO DELLA DIFESA – COMANDO FORZE DI DIFESA INTERREGIONALE SUD</b>
	<b>MINISTERO DELLA DIFESA – STATO MAGGIORE – COI</b>
	<b>MINISTERO DELLA DIFESA – STATO MAGGIORE DIFESA – COMANDO C4</b>
	<b>MINISTERO DELLA GIUSTIZIA- DIPARTIMENTO DELL'AMMINISTRAZIONE PENITENZIARIA</b>
	<b>CORPO DELLA POLIZIA PENITENZIARIA- SALA OPERATIVA</b>
	<b>MINISTERO DELLE INFRASTRUTTURE E TRASPORTI - COMANDO GENERALE CAPITANERIE D PORTO – SALA OPERATIVA</b>
	<b>MINISTERO DELLE INFRASTRUTTURE E TRASPORTI – DIPARTIMENTO PER LE INFRASTRUTTURE GLI AFFARI GENERALI ED IL PERSONALE – DIREZIONE GENERALE DEL PERSONALE E DEGLI AFFARI GENERALI – DIVISIONE 5 – UFFICIO TECNICO E LOGISTICA</b>
	<b>MINISTERO DELLE INFRASTRUTTURE E TRASPORTI – DIREZIONE GENERALE DIGHE INFRASTRUTTURE IDRICHE ED ELETTRICHE</b>
	<b>MINISTERO DELLE POLITICHE AGRICOLE E FORESTALI – CORPO FORESTALE DELLO STATO – SALA OPERATIVA METEOMONT</b>
	<b>MINISTERO DELLE POLITICHE AGRICOLE E FORESTALI – CORPO FORESTALE DELLO STATO – DIVISIONE 3 – SERVIZIO METEOMONT</b>
	<b>ISPRA</b>

**AVVISO N.° 16147**

**Prot. N° RIA/73349 del 29.12.2016**

<b>SERVIZI PUBBLICI</b>	<b>2Iretegas S.p.A.</b>
	<b>CIMA Research Foundation International Centre On Environmental Monitoring</b>
	<b>ENEL</b>
	<b>TERNA S.p.A. - RETE ELETTRICA NAZIONALE</b>
	<b>ENAV S.p.A.</b>
	<b>ENAV S.p.A. - Direzione Servizi Navigazione - Funzione Meteorologica</b>
	<b>ENAV S.p.A. - Settore Gestione Operativa</b>
	<b>ENAV S.p.A. - UPM ROMA</b>
	<b>ENAV S.p.A. - UPM MILANO</b>
	<b>ENAC - UFFICIO SALA CRISI E GESTIONE EVENTI</b>
	<b>AISCAT - ASSOCIAZIONE ITALIANA CONCESSIONARIE AUTOSTRAD E TRAFORI</b>
	<b>AUTOSTRAD E PER L'ITALIA</b>
	<b>ANAS</b>
	<b>TELECOM - SECURITY CRISIS MANAGEMENT - PROTEZIONE CIVILE</b>
	<b>VODAFONE OMNITEL B.V. - SECURITY</b>
	<b>WIND</b>
<b>TRENITALIA - GRUPPO FERROVIE DELLO STATO</b>	
<b>POSTE ITALIANE - PRESIDIO PROTEZIONE E DIFESA CIVILE</b>	

**VARI**

	<b>STRADA DEI PARCHI S.p.A. Autostrade A/24 e A/25</b>
	<b>AIPO - AGENZIA INTERREGIONALE PER IL PO</b>
	<b>CENTRO GEOGRAFICO PREALPINO</b>

**AVVISO N.° 16147****Prot. N° RIA/73349 del 29.12.2016****OGGETTO: AVVISO DI CONDIZIONI METEOROLOGICHE AVVERSE****ESTENSIONE E SEGUITO DI: - AVVISO N.° 16145 Prot. N° RIA/72785 del 27.12.2016****- AVVISO N.° 16146 Prot. N° RIA/73011 del 28.12.2016****RIFE./ / DIRETTIVA PRESIDENTE DEL CONSIGLIO DEI MINISTRI 27-2-2004. "INDIRIZZI OPERATIVI PER LA GESTIONE ORGANIZZATIVA E FUNZIONALE DEL SISTEMA DI ALLERTAMENTO NAZIONALE E REGIONALE PER IL RISCHIO IDROGEOLOGICO E IDRAULICO AI FINI DI PROTEZIONE CIVILE".**

1. UNA VASTA AREA DI BASSA PRESSIONE ALIMENTATA DA ARIA FREDDA PROVENIENTE DAI BALCANI, TENDE A POSIZIONARSI SULLO IONIO, MANTENENDO UNA FORTE VENTILAZIONE NEI BASSI STRATI SULLE NOSTRE REGIONI MERIDIONALI E LOCALMENTE SU QUELLE DEL CENTRO.
2. PER QUANTO ESPOSTO NEL BOLLETTINO DI VIGILANZA METEOROLOGICA NAZIONALE DI OGGI, GIOVEDÌ 29 DICEMBRE 2016; SULLA BASE DELLA CONCERTAZIONE SINOTTICA ODIERNA NELL'AMBITO DEL GRUPPO TECNICO CON IL SERVIZIO METEOROLOGICO DELL'AERONAUTICA MILITARE E I SETTORI METEO DEI CENTRI FUNZIONALI DELLE REGIONI PIEMONTE ED EMILIA-ROMAGNA; TENUTO CONTO DELL'AVVISO METEO EMESSO DAL CNMCA; SULLA BASE DEI MODELLI E DELLE INFORMAZIONI DISPONIBILI, ALLE ORE 13:00 DI OGGI, GIOVEDÌ 29 DICEMBRE 2016, SI EMETTE IL SEGUENTE:

**AVVISO DI CONDIZIONI METEOROLOGICHE AVVERSE****"DAL PRIMO POMERIGGIO DI OGGI, GIOVEDÌ 29 DICEMBRE 2016, E PER LE SUCCESSIVE 18-24 ORE, VENTI FORTI DA NORD-NORD-EST CON RAFFICHE FINO A BURRASCA SUL LAZIO.****DAL TARDO POMERIGGIO/SERA DI OGGI, GIOVEDÌ 29 DICEMBRE 2016, E PER LE SUCCESSIVE 24-36 ORE, SI PREVEDE IL PERSISTERE DEI VENTI FORTI DAI QUADRANTI SETTENTRIONALI CON RAFFICHE DI BURRASCA SU PUGLIA, BASILICATA E CALABRIA.****DAL MATTINO DI DOMANI, VENERDÌ 30 DICEMBRE 2016, E PER LE SUCCESSIVE 18-24 ORE, SI PREVEDE IL PERSISTERE DEI VENTI FORTI DAI QUADRANTI SETTENTRIONALI CON RAFFICHE DI BURRASCA SU MOLISE E SICILIA.****MAREGGIATE LUNGO LE COSTE ESPOSTE."**

3. PER LE REGIONI INTERESSATE SI CONFERMANO LE RACCOMANDAZIONI CONTENUTE NELLA DIRETTIVA A RIFERIMENTO.
4. LA SITUAZIONE METEOROLOGICA E' CONSULTABILE NEI QUOTIDIANI BOLLETTINI DI VIGILANZA PUBBLICATI SUL SITO INTERNET <http://www.protezionecivile.gov.it/>, AI QUALI SI PREGA DI PORRE ATTENZIONE.
5. AI DIRETTI DESTINATARI DEL PRESENTE MESSAGGIO SI COMUNICA CHE IN CASO DI INVIO A MEZZO FAX/FAX SERVER, LA RICEVUTA DI TRASMISSIONE RAPPRESENTERÀ, PER QUESTO DIPARTIMENTO, LA CERTIFICAZIONE DELL'AVVENUTA NOTIFICA.

ROMA, 29 dicembre 2016

**IL DIRIGENTE DEL SERVIZIO  
Ing. Paola Pagliara**FIRMA AUTOGRAFA OMESSA AI SENSI DELL'ART.3,c.2,  
D.LGS. 12/02/1993, N.39



**Centro Funzionale Centrale - Settore Meteo****BOLLETTINO DI VIGILANZA METEOROLOGICA NAZIONALE**RIFE/./ **DIRETTIVA PRESIDENTE DEL CONSIGLIO DEI MINISTRI 27-2-2004:****INDIRIZZI OPERATIVI PER LA GESTIONE ORGANIZZATIVA E FUNZIONALE DEL SISTEMA DI ALLERTAMENTO NAZIONALE, STATALE E REGIONALE, PER IL RISCHIO IDROGEOLOGICO E IDRAULICO AI FINI DI PROTEZIONE CIVILE.****FENOMENI SIGNIFICATIVI O AVVERSI PER IL GIORNO 1 GENNAIO 2016****Precipitazioni:** nessun fenomeno significativo.**Visibilità:** nessun fenomeno significativo.**Temperature:** senza variazioni significative.**Venti:** nessun fenomeno significativo.**Mari:** localmente molto mosso lo Ionio meridionale.**FENOMENI SIGNIFICATIVI O AVVERSI PER IL GIORNO 2 GENNAIO 2016****Precipitazioni:**

- diffuse e persistenti, anche a carattere di rovescio o temporale, su Liguria di Levante, Toscana settentrionale e crinali dell'Appennino emiliano, con quantitativi cumulati da moderati a puntualmente elevati;
- diffuse, anche a carattere di persistenza specie nella seconda parte della giornata, sul resto di Emilia Romagna, Toscana e Liguria e su settori meridionali di Piemonte e Lombardia, settori meridionali e costieri del Veneto, settori costieri del Friuli Venezia Giulia e su Umbria, Lazio, Campania, settori occidentali di Abruzzo e Molise e settori tirrenici di Basilicata e Calabria settentrionale, con quantitativi cumulati generalmente moderati su Liguria centro-occidentale, Toscana orientale e Campania centro-meridionale ove i fenomeni assumeranno anche carattere di rovescio, da deboli a puntualmente moderati sulle restanti zone, ove i fenomeni solo occasionalmente e localmente potranno assumere carattere di rovescio;
- da sparse a diffuse sul resto del Centro-Nord della penisola e della Basilicata e su Puglia, settori tirrenici centrali della Calabria e settori settentrionali ed occidentali della Sardegna, con quantitativi cumulati generalmente deboli.

**Nevicate:** al di sopra dei 200-400 m, con momentanei sconfinamenti a quote di pianura, su Piemonte, Lombardia ed Emilia occidentale, con apporti al suolo da deboli a moderati; al di sopra degli 800-1000 m sul versante meridionale della Liguria, con sconfinamenti a quote di valle nell'entroterra, specie sui versanti padani della regione, con apporti al suolo da deboli a moderati; al di sopra dei 600-800 m con sconfinamenti fino ai 400-500 m sul Triveneto, con apporti al suolo da deboli a moderati.

**Visibilità:** nessun fenomeno significativo.**Temperature:** senza variazioni significative.**Venti:** localmente forti settentrionali sulla Liguria; tendenti a forti dai quadranti occidentali sulla Sardegna; tendenti a forti sud-occidentali sull'Appennino centrale e campano; localmente forti dai quadranti meridionali sul versante adriatico centrale.**Mari:** tendenti a molto mossi tutti i bacini occidentali, dalla serata anche l'Adriatico al largo e lo Ionio.**FENOMENI SIGNIFICATIVI O AVVERSI PER IL GIORNO 3 GENNAIO 2016****Precipitazioni:**

- diffuse e persistenti, anche a carattere di rovescio o temporale, su Campania meridionale e settori tirrenici di Basilicata e Calabria centro-settentrionale, con quantitativi cumulati da moderati a puntualmente elevati;
- da sparse a diffuse, localmente anche a carattere di rovescio, sul resto della Campania, sulla Calabria meridionale e su pianura e coste del Veneto e del Friuli Venezia Giulia, pianura emiliana, Romagna, Marche, Umbria orientale, settori orientali e meridionali del Lazio, Puglia settentrionale e settori settentrionali ed occidentali della Sicilia, con quantitativi cumulati da deboli a puntualmente moderati;
- sparse sul resto del territorio nazionale, con quantitativi cumulati generalmente deboli.

**Nevicate:** nelle prime ore fino a quote di pianura/valle su Piemonte sud-orientale, entroterra ligure di Levante, Lombardia meridionale ed orientale ed Emilia centro-occidentale, in rapido esaurimento; al di sopra dei 600-800 m sul Triveneto e sull'Appennino romagnolo, con locali sconfinamenti a quote più basse; inizialmente al di sopra dei 1500 m, tendente a calare fino ai

1000-1200 m, sul versante adriatico dell'Appennino centrale; dalla serata nuove neviccate a bassa quota su Piemonte e Valle d'Aosta,

**Visibilità:** nessun fenomeno significativo.

**Temperature:** senza variazioni significative.

**Venti:** forti nord-occidentali su isole maggiori e regioni tirreniche centro-meridionali della penisola, con raffiche di burrasca specie sulla Sardegna settentrionale; forti sud-occidentali, in rotazione da nord-ovest, sui settori appenninici meridionali, sui settori ionici peninsulari e sulla Puglia; forti settentrionali con raffiche di burrasca sulla Liguria; forti nord-orientali sui settori adriatici di Veneto e Friuli Venezia Giulia, con raffiche di burrasca specie sul triestino; forti settentrionali sui settori appenninici dell'Emilia Romagna; localmente forti nord-occidentali sui settori adriatici centrali e romagnoli.

**Mari:** da molto mossi ad agitati i bacini occidentali; molto mossi i restanti mari.

VENERDÌ 1 GENNAIO 2016 ORE 15.00

IL DIRETTORE DELL'UFFICIO  
ROBERTO OREFICINI ROSI

## Fenomeni meteorologici significativi previsti per il giorno 01/01/2015 (ORE 15-24)



**Centro Funzionale Centrale - Settore Meteo**



<b>Aree di vigilanza meteo</b>	
<b>Quantitativi giornalieri di Precipitazione previsti</b>	
	Assenti o non rilevanti
	Deboli
	Moderati
	Elevati
	Molto elevati
<b>Caratteristiche delle precipitazioni previste</b>	
	Piogge sparse o intermittenti
	Piogge diffuse e continue
	Neviccate deboli o moderate
	Neviccate abbondanti
	Rovesci o temporali a carattere isolato
	Rovesci o temporali a carattere sparso
	Rovesci o temporali a carattere diffuso
<b>Altri fenomeni meteorologici di rilievo</b>	
<b>Venti</b>	
	Forti
	Burrasca
	Tempesta
	Frequenti raffiche
<b>Gelate</b>	
	Diffusa formazione di ghiaccio al suolo a quote collinari
	Diffusa formazione di ghiaccio al suolo a quote di pianura
<b>Nebbie</b>	
	Nebbie diffuse nelle ore notturne e del primo mattino
	Nebbie diffuse e persistenti anche nelle ore diurne
<b>Mari</b>	
	Molto mosso
	Agitato o molto agitato
	Grosso o molto grosso
<b>Moto ondoso</b>	
	In aumento
	In diminuzione
<b>Temperature</b>	
	Elevate o in sensibile aumento
	Molto elevate o in marcato aumento
	Basse o in sensibile calo
	Molto basse o in marcato calo

## Fenomeni meteorologici significativi previsti per il giorno 02/01/2016



**Centro Funzionale Centrale - Settore Meteo**

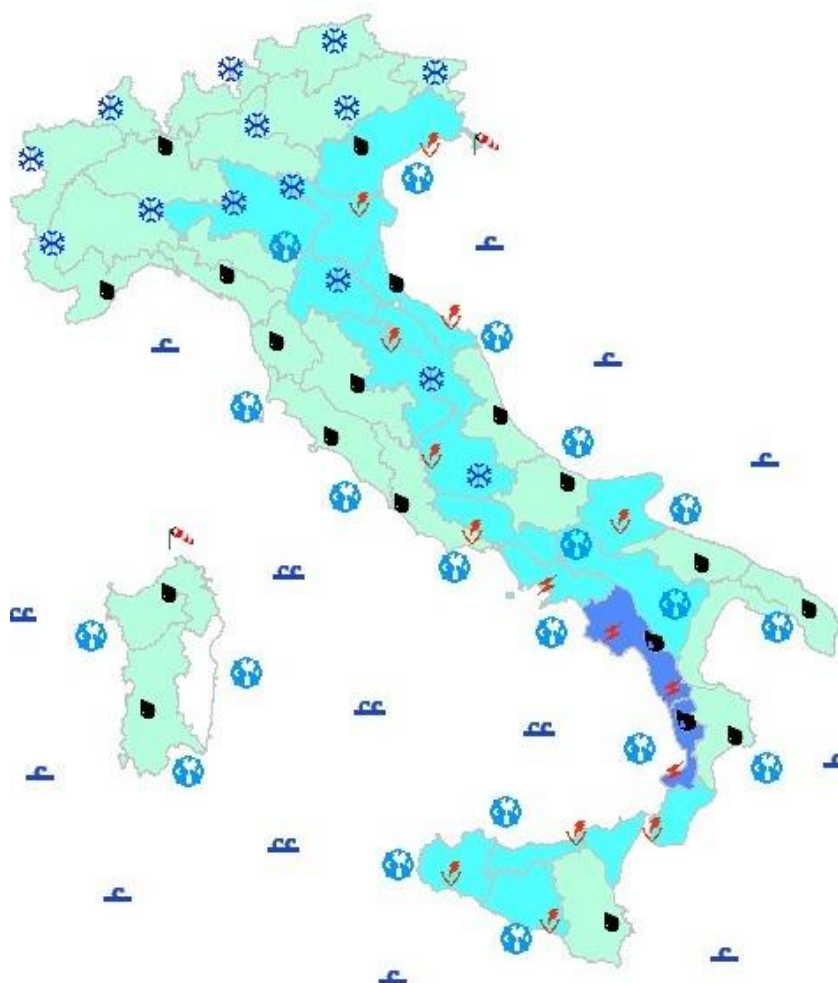


LEGENDA	
<b>Aree di vigilanza meteo</b>	
<b>Quantitativi giornalieri di Precipitazione previsti</b>	
	Assenti o non rilevanti
	Deboli
	Moderati
	Elevati
	Molto elevati
<b>Caratteristiche delle precipitazioni previste</b>	
	Piogge sparse o intermittenti
	Piogge diffuse e continue
	Nevicata deboli o moderate
	Nevicata abbondanti
	Rovesci o temporali a carattere isolato
	Rovesci o temporali a carattere sparso
	Rovesci o temporali a carattere diffuso
<b>Altri fenomeni meteorologici di rilievo</b>	
<b>Venti</b>	
	Forti
	Burrasca
	Tempesta
	Frequenti raffiche
<b>Gelate</b>	
	Diffusa formazione di ghiaccio al suolo a quote collinari
	Diffusa formazione di ghiaccio al suolo a quote di pianura
<b>Nebbie</b>	
	Nebbie diffuse nelle ore notturne e del primo mattino
	Nebbie diffuse e persistenti anche nelle ore diurne
<b>Mari</b>	
	Molto mosso
	Agitato o molto agitato
	Grosso o molto grosso
<b>Moto ondoso</b>	
	In aumento
	In diminuzione
<b>Temperature</b>	
	Elevate o in sensibile aumento
	Molto elevate o in marcato aumento
	Basse o in sensibile calo
	Molto basse o in marcato calo

## Fenomeni meteorologici significativi previsti per il giorno 03/01/2016



**Centro Funzionale Centrale - Settore Meteo**



LEGENDA	
<b>Aree di vigilanza meteo</b>	
<b>Quantitativi giornalieri di Precipitazione previsti</b>	
	Assenti o non rilevanti
	Deboli
	Moderati
	Elevati
	Molto elevati
<b>Caratteristiche delle precipitazioni previste</b>	
	Piogge sparse o intermittenti
	Piogge diffuse e continue
	Neviccate deboli o moderate
	Neviccate abbondanti
	Rovesci o temporali a carattere isolato
	Rovesci o temporali a carattere sparso
	Rovesci o temporali a carattere diffuso
<b>Altri fenomeni meteorologici di rilievo</b>	
<b>Venti</b>	
	Forti
	Burrasca
	Tempesta
	Frequenti raffiche
<b>Gelate</b>	
	Diffusa formazione di ghiaccio al suolo a quote collinari
	Diffusa formazione di ghiaccio al suolo a quote di pianura
<b>Nebbie</b>	
	Nebbie diffuse nelle ore notturne e del primo mattino
	Nebbie diffuse e persistenti anche nelle ore diurne
<b>Mari</b>	
	Molto mosso
	Agitato o molto agitato
	Grosso o molto grosso
<b>Moto ondoso</b>	
	In aumento
	In diminuzione
<b>Temperature</b>	
	Elevate o in sensibile aumento
	Molto elevate o in marcato aumento
	Basse o in sensibile calo
	Molto basse o in marcato calo



## Centro Funzionale Centrale - Settore Meteo

### BOLLETTINO DI VIGILANZA METEOROLOGICA NAZIONALE

RIFE./ DIRETTIVA PRESIDENTE DEL CONSIGLIO DEI MINISTRI 27-2-2004:

**INDIRIZZI OPERATIVI PER LA GESTIONE ORGANIZZATIVA E FUNZIONALE DEL SISTEMA DI ALLERTAMENTO NAZIONALE, STATALE E REGIONALE, PER IL RISCHIO IDROGEOLOGICO E IDRAULICO AI FINI DI PROTEZIONE CIVILE.**

#### FENOMENI SIGNIFICATIVI O AVVERSI PER IL GIORNO 2 GENNAIO 2016

##### **Precipitazioni:**

- da sparse a diffuse, anche a carattere di rovescio o temporale, su Toscana, Appennino emiliano e Campania, con quantitativi cumulati generalmente moderati;
- sparse, anche a carattere di rovescio o breve temporale, su resto dell'Emilia-Romagna, Marche, Umbria, Lazio, settori appenninici di Abruzzo e Molise, Basilicata occidentale e Sardegna settentrionale, con quantitativi cumulati da deboli a localmente moderati;
- da isolate a sparse, anche a carattere di rovescio, sul resto del Centro-Nord e su Puglia, resto della Basilicata e Calabria tirrenica settentrionale, con quantitativi cumulati generalmente deboli.

**Nevicate:** al di sopra dei 200-400 m, con probabili sconfinamenti a quote di pianura, su Piemonte, Lombardia ed Emilia occidentale, con apporti al suolo da deboli a localmente moderati; al di sopra degli 800-1000 m sulla Liguria, con sconfinamenti a 400-500 metri sulle zone più interne, con apporti al suolo deboli; al di sopra dei 600-800 m sul Triveneto, con sconfinamenti fino ai 400-500 m specie sul Trentino Alto Adige, con apporti al suolo da deboli a localmente moderati.

**Visibilità:** nessun fenomeno significativo.

**Temperature:** senza variazioni significative.

**Venti:** tendenti a forti settentrionali su Liguria e Golfo di Trieste; tendenti a forti dai quadranti meridionali su tutte le regioni centro-meridionali, in rotazione dai quadranti occidentali sulla Sardegna e zone costiere di Toscana e Lazio.

**Mari:** tendenti a molto mossi tutti i bacini occidentali, l'Adriatico al largo e lo Ionio settentrionale.

#### FENOMENI SIGNIFICATIVI O AVVERSI PER IL GIORNO 3 GENNAIO 2016

##### **Precipitazioni:**

- da sparse a diffuse, anche a carattere di rovescio o temporale, su Campania centro-meridionale, Basilicata occidentale e settori tirrenici della Calabria centro-settentrionale, con quantitativi cumulati da moderati a puntualmente elevati;
- sparse, anche a carattere di rovescio o breve temporale, su Emilia-Romagna orientale, Marche, Umbria, Lazio orientale e meridionale, Appennino abruzzese, resto di Campania, Basilicata e Calabria e sulla Sicilia nord-orientale, con quantitativi cumulati da deboli a localmente moderati;
- da isolate a sparse, anche a carattere di rovescio, sul resto del nord, zone interne e montuose della Toscana, Lazio centrale, restanti zone dell'Abruzzo, Molise e resto del sud, con quantitativi cumulati generalmente deboli.

**Nevicate:** al di sopra dei 200-400 m sull'Emilia-Romagna centro occidentale, con quantitativi cumulati da deboli a moderati, in esaurimento nel corso della mattinata; deboli residue a quote superiori a 500-600 m sul Triveneto, con locali sconfinamenti sino a quote di Pianura sul Friuli Venezia Giulia meridionale.

**Visibilità:** nessun fenomeno significativo.

**Temperature:** in locale sensibile aumento nei valori minimi al centro ed al sud peninsulare; in sensibile calo nei valori serali al centro e sulla Campania.

**Venti:** forti nord-occidentali su isole maggiori e regioni tirreniche centro-meridionali, con raffiche di burrasca o burrasca forte, su Sardegna settentrionale e coste tirreniche meridionali; forti sud-occidentali, in rotazione da nord-ovest, sui settori ionici peninsulari e sulla Puglia; forti settentrionali sulla Liguria, in attenuazione, e su Emilia Romagna e sui settori adriatici centrali; forti nord-orientali sui settori adriatici di Veneto e Friuli Venezia Giulia, con raffiche di burrasca specie sul triestino.

**Mari:** tutti molto mossi, localmente agitati i bacini centro-meridionali, specie quelli occidentali; moto ondosso in calo su Mar Ligure ed alto Adriatico.

**FENOMENI SIGNIFICATIVI O AVVERSI PER IL GIORNO 4 GENNAIO 2016****Precipitazioni:**

- da sparse a diffuse, anche a carattere di rovescio o temporale, su Valle d'Aosta, Piemonte nord-occidentale e versante tirrenico di Campania meridionale, Basilicata e Calabria centro-settentrionale, con quantitativi cumulati generalmente moderati;
- da isolate a sparse, anche a carattere di rovescio o breve temporale, sul resto del territorio italiano, con quantitativi cumulati deboli o localmente moderati, specie sui restanti settori alpini occidentali, Liguria di levante, settori occidentali di Toscana e Sardegna, Lazio ed Umbria meridionale.

**Nevicatae:** moderate sui settori alpini occidentali; deboli sul resto del nord, con sconfinamenti sulle zone pianeggianti di Piemonte e Lombardia.

**Visibilità:** nessun fenomeno significativo.

**Temperature:** in sensibile calo nei valori minimi al centro ed al sud peninsulare.

**Venti:** forti dai quadranti occidentali al sud, sulle due isole maggiori e localmente sulle zone costiere del Lazio.

**Mari:** molto mossi i bacini meridionali, localmente agitati il Mare e Canale di Sardegna ed il Tirreno meridionale; localmente molto mosso il Tirreno centrale ed il Mar Ligure.

SABATO 2 GENNAIO 2016 ORE 15.00

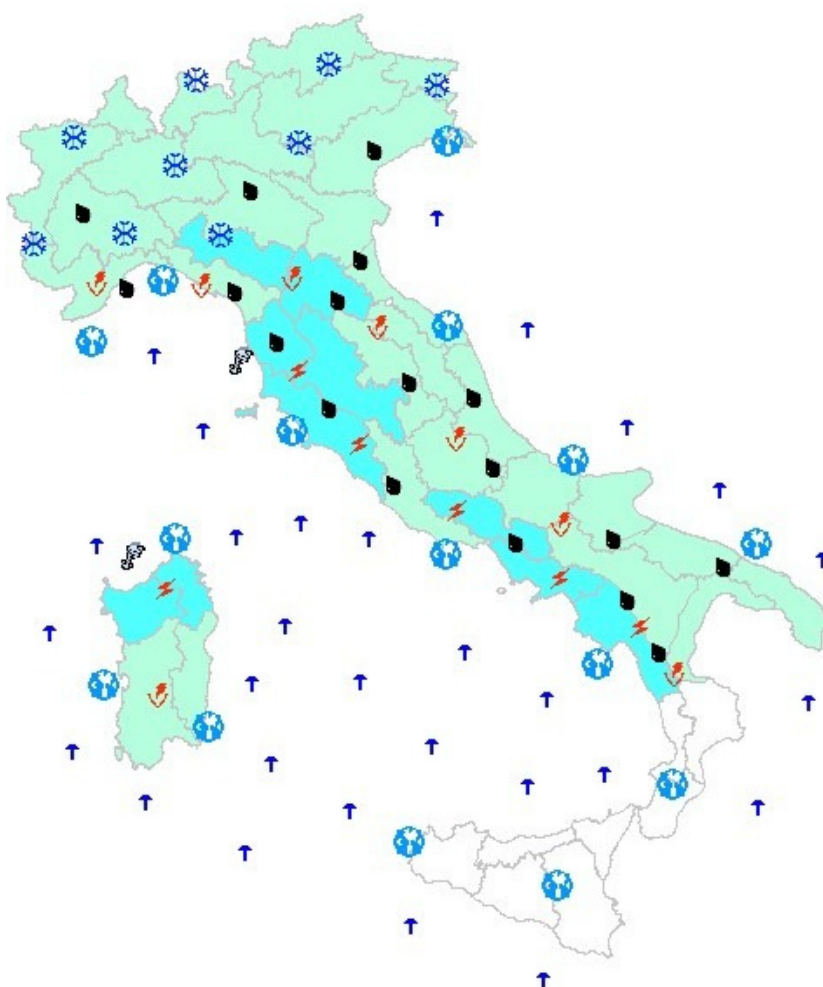
IL DIRETTORE DELL'UFFICIO  
ROBERTO OREFICINI ROSI



## Fenomeni meteorologici significativi previsti per il giorno 02/01/2015 (ORE 15-24)



**Centro Funzionale Centrale - Settore Meteo**



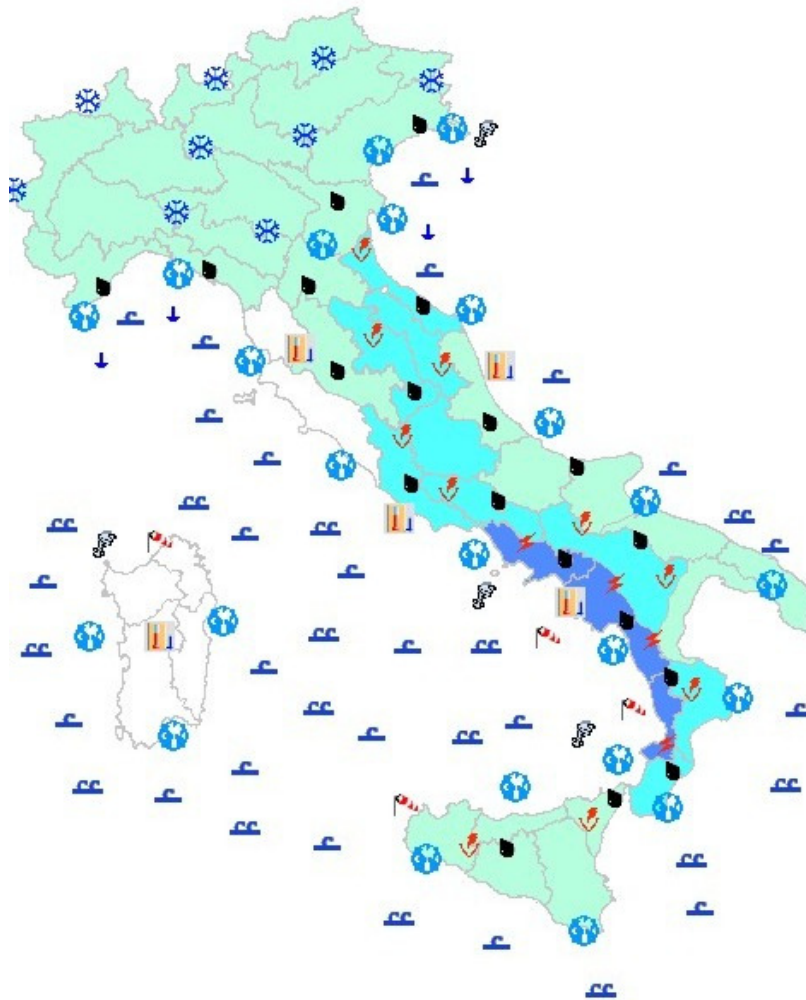
Aree di vigilanza meteo	
Quantitativi giornalieri di Precipitazione previsti	
	Assenti o non rilevanti
	Deboli
	Moderati
	Elevati
	Molto elevati
Caratteristiche delle precipitazioni previste	
☁	Piogge sparse o intermittenti
☁	Piogge diffuse e continue
❄	Nevicate deboli o moderate
❄	Nevicate abbondanti
⚡	Rovesci o temporali a carattere isolato
⚡	Rovesci o temporali a carattere sparso
⚡	Rovesci o temporali a carattere diffuso
Altri fenomeni meteorologici di rilievo	
Venti	
🌀	Forti
🌀	Burrasca
🌀	Tempesta
🌀	Frequenti raffiche
Gelate	
❄	Diffusa formazione di ghiaccio al suolo a quote collinari
❄	Diffusa formazione di ghiaccio al suolo a quote di pianura
Nebbie	
☁	Nebbie diffuse nelle ore notturne e del primo mattino
☁	Nebbie diffuse e persistenti anche nelle ore diurne
Mari	
🌊	Molto mosso
🌊	Agitato o molto agitato
🌊	Grosso o molto grosso
Moto ondoso	
↑	In aumento
↓	In diminuzione
Temperature	
📈	Elevate o in sensibile aumento
📈	Molto elevate o in marcato aumento
📉	Basse o in sensibile calo
📉	Molto basse o in marcato calo



**Fenomeni meteorologici significativi previsti per il giorno  
03/01/2016**



**Centro Funzionale Centrale - Settore Meteo**



**LEGENDA**

**Aree di vigilanza meteo**

**Quantitativi giornalieri di Precipitazione previsti**

- Assenti o non rilevanti
- Deboli
- Moderati
- Elevati
- Molto elevati

**Caratteristiche delle precipitazioni previste**

- Piogge sparse o intermittenti
- Piogge diffuse e continue
- Nevicate deboli o moderate
- Nevicate abbondanti
- Rovesci o temporali a carattere isolato
- Rovesci o temporali a carattere sparso
- Rovesci o temporali a carattere diffuso

**Altri fenomeni meteorologici di rilievo**

**Venti**

- Forti
- Burrasca
- Tempesta
- Frequenti raffiche

**Gelate**

- Diffusa formazione di ghiaccio al suolo a quote collinari
- Diffusa formazione di ghiaccio al suolo a quote di pianura

**Nebbie**

- Nebbie diffuse nelle ore notturne e del primo mattino
- Nebbie diffuse e persistenti anche nelle ore diurne

**Mari**

- Molto mosso
- Agitato o molto agitato
- Grosso o molto grosso

**Moto ondoso**

- In aumento
- In diminuzione

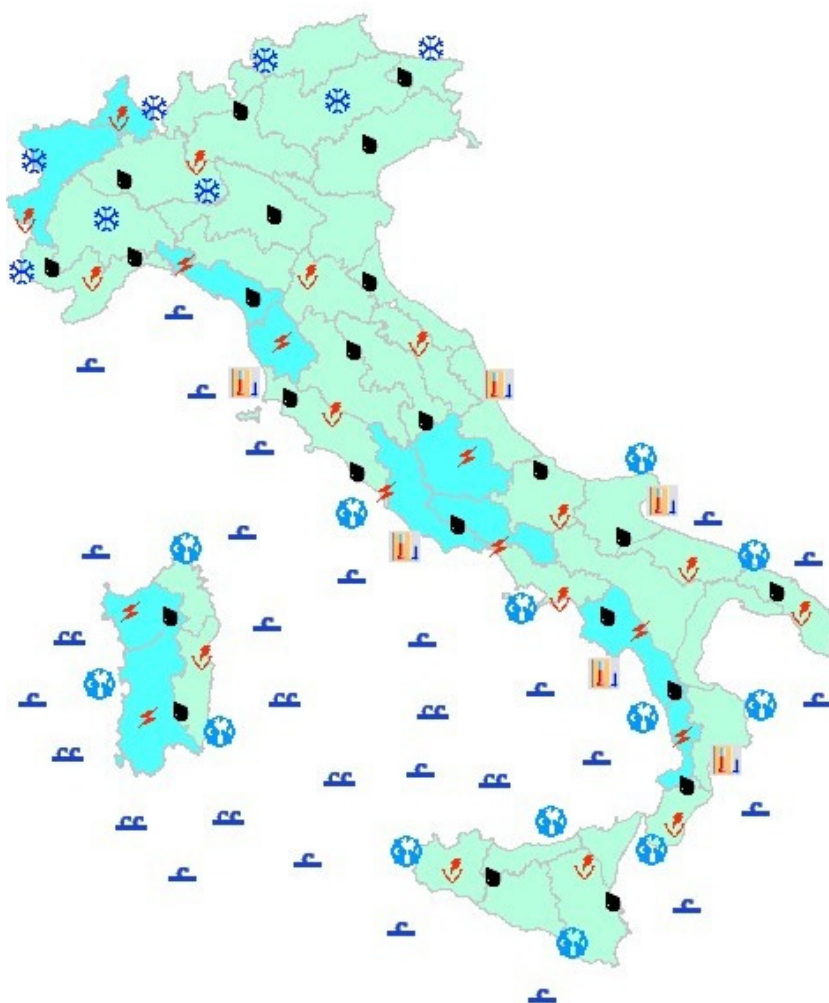
**Temperature**

- Elevate o in sensibile aumento
- Molto elevate o in marcato aumento
- Basse o in sensibile calo
- Molto basse o in marcato calo

## Fenomeni meteorologici significativi previsti per il giorno 04/01/2016



**Centro Funzionale Centrale - Settore Meteo**



LEGENDA	
[ ]	<b>Aree di vigilanza meteo</b>
Quantitativi giornalieri di Precipitazione previsti	
[ ]	Assenti o non rilevanti
[ ]	Deboli
[ ]	Moderati
[ ]	Elevati
[ ]	Molto elevati
Caratteristiche delle precipitazioni previste	
[ ]	Piogge sparse o intermittenti
[ ]	Piogge diffuse e continue
[ ]	Neviccate deboli o moderate
[ ]	Neviccate abbondanti
[ ]	Rovesci o temporali a carattere isolato
[ ]	Rovesci o temporali a carattere sparso
[ ]	Rovesci o temporali a carattere diffuso
Altri fenomeni meteorologici di rilievo	
Venti	
[ ]	Forti
[ ]	Burrasca
[ ]	Tempesta
[ ]	Frequenti raffiche
Gelate	
[ ]	Diffusa formazione di ghiaccio al suolo a quote collinari
[ ]	Diffusa formazione di ghiaccio al suolo a quote di pianura
Nebbie	
[ ]	Nebbie diffuse nelle ore notturne e del primo mattino
[ ]	Nebbie diffuse e persistenti anche nelle ore diurne
Mari	
[ ]	Molto mosso
[ ]	Agitato o molto agitato
[ ]	Grosso o molto grosso
Moto ondoso	
[ ]	In aumento
[ ]	In diminuzione
Temperature	
[ ]	Elevate o in sensibile aumento
[ ]	Molto elevate o in marcato aumento
[ ]	Basse o in sensibile calo
[ ]	Molto basse o in marcato calo

**Centro Funzionale Centrale - Settore Meteo****BOLLETTINO DI VIGILANZA METEOROLOGICA NAZIONALE**RIFE/./ **DIRETTIVA PRESIDENTE DEL CONSIGLIO DEI MINISTRI 27-2-2004:****INDIRIZZI OPERATIVI PER LA GESTIONE ORGANIZZATIVA E FUNZIONALE DEL SISTEMA DI ALLERTAMENTO NAZIONALE, STATALE E REGIONALE, PER IL RISCHIO IDROGEOLOGICO E IDRAULICO AI FINI DI PROTEZIONE CIVILE.****FENOMENI SIGNIFICATIVI O AVVERSI PER IL GIORNO 3 GENNAIO 2016****Precipitazioni:**

- sparse, anche a carattere di rovescio o temporale, su Campania meridionale e settori tirrenici di Basilicata e Calabria centro-settentrionale, con quantitativi cumulati moderati;
- da isolate a sparse, localmente anche a carattere di rovescio o breve temporale, sul resto di Campania e Basilicata occidentale e su Abruzzo, Molise, Calabria meridionale, Sicilia nord-orientale e Sardegna occidentale, con quantitativi cumulati deboli, fino a puntualmente moderati sulla Calabria meridionale e sui settori settentrionali e adriatici della Puglia;
- sparse dalla serata su Valle d'Aosta, Piemonte, settori occidentali e settentrionali della Lombardia, Liguria, Emilia occidentale e settori settentrionali della Toscana, con quantitativi cumulati deboli, fino a puntualmente moderati sui settori occidentali e settentrionali del Piemonte e sulla Valle d'Aosta.

**Nevicate:** nel pomeriggio al di sopra dei 1200-1400 m sull'Appennino abruzzese, molisano e campano, con apporti al suolo deboli; dalla serata a quote prossime alle valli/pianure su Valle d'Aosta, Piemonte, settori settentrionali della Lombardia, Trentino Alto Adige ed entroterra ligure di Ponente, con apporti al suolo deboli, fino a moderati sui settori alpini e pedemontani piemontesi e sulla Valle d'Aosta.

**Visibilità:** nessun fenomeno significativo.

**Temperature:** in sensibile calo nei valori serali al centro e sulla Campania; gelate a bassa quota nelle ore serali e notturne nelle zone del Nord interessate dalle neviccate.

**Venti:** forti nord-occidentali su Sicilia, Calabria, Puglia, settori adriatici centrali e generalmente sulla dorsale appenninica meridionale; localmente forti dai quadranti occidentali sui settori tirrenici laziali e campani e sulla Sardegna, in attenuazione; forti nord-orientali sul triestino, in attenuazione.

**Mari:** generalmente molto mossi, fino ad agitato il Tirreno meridionale.

**FENOMENI SIGNIFICATIVI O AVVERSI PER IL GIORNO 4 GENNAIO 2016****Precipitazioni:**

- da sparse a diffuse, anche a carattere di rovescio o temporale, su Liguria di Levante, alta Toscana, Lazio orientale, settori meridionali e orientali dell'Umbria, Campania meridionale e settori tirrenici di Basilicata e Calabria, con quantitativi cumulati moderati, generalmente più rilevanti sui settori tirrenici lucani e della Calabria centro-settentrionale;
- da isolate a sparse, localmente anche a carattere di rovescio, sul resto del territorio italiano, con quantitativi cumulati deboli.

**Nevicate:** a quote generalmente di valle/pianura, o comunque prossime al piano, su Piemonte, Lombardia, Valle d'Aosta, Emilia centro-occidentale, entroterra ligure e Triveneto, con apporti al suolo generalmente deboli, fino a moderati sui settori alpini occidentali, in rapido esaurimento nella prima parte della giornata da ovest verso est; mediamente al di sopra dei 1200-1300 m sull'Appennino toscano e su quello centrale, con apporti al suolo da deboli a moderati.

**Visibilità:** nessun fenomeno significativo.

**Temperature:** in sensibile calo nei valori minimi al centro ed al sud peninsulare; gelate a bassa quota sulle zone del Nord Italia interessate dalle neviccate, specie sul Triveneto.

**Venti:** forti dai quadranti occidentali sulle due isole maggiori, con raffiche di burrasca specie sulla Sardegna settentrionale e rinforzi di burrasca forte sui rilievi di entrambe le regioni; localmente forti dai quadranti occidentali sulle regioni meridionali della penisola, specie sui settori tirrenici e ionici e sulla Puglia; forti o di burrasca dai quadranti occidentali lungo la dorsale appenninica, con rinforzi di burrasca forte specie su quella meridionale.

**Mari:** molto mossi il Mar Ligure ed i bacini centro-meridionali, fino ad agitati il Mare e Canale di Sardegna ed il Tirreno meridionale.

**FENOMENI SIGNIFICATIVI O AVVERSI PER IL GIORNO 5 GENNAIO 2016****Precipitazioni:**

- da sparse a diffuse, anche a carattere di rovescio, su Liguria di Levante, Appennino emiliano, settori settentrionali e orientali della Toscana, Umbria, settori occidentali e settentrionali delle Marche, settori orientali del Lazio, settori occidentali di Abruzzo e Molise, settori orientali e meridionali della Campania e settori tirrenici di Basilicata e Calabria centro-settentrionale, con quantitativi cumulati moderati;
- da isolate a sparse, localmente anche a carattere di rovescio, sul resto del territorio italiano, con quantitativi cumulati deboli.

**Nevicate:** a quote generalmente di valle/pianura, o comunque prossime al piano, su Piemonte, Lombardia occidentale e settentrionale, Valle d'Aosta, Trentino Alto Adige, Emilia occidentale ed entroterra ligure di Ponente, con apporti al suolo da deboli a moderati; al di sopra dei 700-900 m su Veneto e Friuli Venezia Giulia, con apporti al suolo da deboli a moderati.

**Visibilità:** nessun fenomeno significativo.

**Temperature:** senza variazioni significative; gelate a bassa quota sulle zone del Nord Italia interessate dalle nevicate.

**Venti:** forti sud-occidentali su Sardegna e Sicilia occidentale, in estensione al meridione della penisola, specie sui settori tirrenici, ionici ed appenninici, con rinforzi di burrasca su questi ultimi.

**Mari:** agitati il Mare e Canale di Sardegna e Tirreno meridionale; molto mossi i restanti bacini.

DOMENICA 3 GENNAIO 2016 ORE 15.00

IL DIRETTORE DELL'UFFICIO  
ROBERTO OREFICINI ROSI

### Fenomeni meteorologici significativi previsti per il giorno 03/01/2015 (ORE 15-24)



Centro Funzionale Centrale - Settore Meteo



Aree di vigilanza meteo	
<b>Quantitativi giornalieri di Precipitazione previsti</b>	
[White]	Assenti o non rilevanti
[Light Green]	Deboli
[Medium Green]	Moderati
[Dark Green]	Elevati
[Purple]	Molto elevati
<b>Caratteristiche delle precipitazioni previste</b>	
[Black Rain Drop]	Piogge sparse o intermittenti
[Black Rain Drop]	Piogge diffuse e continue
[Small Snowflake]	Neviccate deboli o moderate
[Large Snowflake]	Neviccate abbondanti
[Red Lightning]	Rovesci o temporali a carattere isolato
[Red Lightning]	Rovesci o temporali a carattere sparso
[Red Lightning]	Rovesci o temporali a carattere diffuso
<b>Altri fenomeni meteorologici di rilievo</b>	
<b>Venti</b>	
[Wind Symbol]	Forti
[Red Flag]	Burrasca
[Red Flag]	Tempesta
[Black Cloud]	Frequenti raffiche
<b>Gelate</b>	
[Snowflake]	Diffusa formazione di ghiaccio al suolo a quote collinari
[Snowflake]	Diffusa formazione di ghiaccio al suolo a quote di pianura
<b>Nebbie</b>	
[Mist Icon]	Nebbie diffuse nelle ore notturne e del primo mattino
[Mist Icon]	Nebbie diffuse e persistenti anche nelle ore diurne
<b>Mari</b>	
[Wavy Lines]	Molto mosso
[Wavy Lines]	Agitato o molto agitato
[Wavy Lines]	Grosso o molto grosso
<b>Moto ondoso</b>	
[Up Arrow]	In aumento
[Down Arrow]	In diminuzione
<b>Temperature</b>	
[Thermometer]	Elevate o in sensibile aumento
[Thermometer]	Molto elevate o in marcato aumento
[Thermometer]	Basse o in sensibile calo
[Thermometer]	Molto basse o in marcato calo



**Fenomeni meteorologici significativi previsti per il giorno  
04/01/2016**



**Centro Funzionale Centrale - Settore Meteo**



**LEGENDA**

**Aree di vigilanza meteo**

**Quantitativi giornalieri di Precipitazione previsti**

- Assenti o non rilevanti
- Deboli
- Moderati
- Elevati
- Molto elevati

**Caratteristiche delle precipitazioni previste**

- Piogge sparse o intermittenti
- Piogge diffuse e continue
- Nevicate deboli o moderate
- Nevicate abbondanti
- Rovesci o temporali a carattere isolato
- Rovesci o temporali a carattere sparso
- Rovesci o temporali a carattere diffuso

**Altri fenomeni meteorologici di rilievo**

**Venti**

- Forti
- Burrasca
- Tempesta
- Frequenti raffiche

**Gelate**

- Diffusa formazione di ghiaccio al suolo a quote collinari
- Diffusa formazione di ghiaccio al suolo a quote di pianura

**Nebbie**

- Nebbie diffuse nelle ore notturne e del primo mattino
- Nebbie diffuse e persistenti anche nelle ore diurne

**Mari**

- Molto mosso
- Agitato o molto agitato
- Grosso o molto grosso

**Moto ondoso**

- In aumento
- In diminuzione

**Temperature**

- Elevate o in sensibile aumento
- Molto elevate o in marcato aumento
- Basse o in sensibile calo
- Molto basse o in marcato calo

## Fenomeni meteorologici significativi previsti per il giorno 05/01/2016



**Centro Funzionale Centrale - Settore Meteo**



LEGENDA	
[ ]	<b>Aree di vigilanza meteo</b>
<b>Quantitativi giornalieri di Precipitazione previsti</b>	
[ ]	Assenti o non rilevanti
[ ]	Deboli
[ ]	Moderati
[ ]	Elevati
[ ]	Molto elevati
<b>Caratteristiche delle precipitazioni previste</b>	
[ ]	Piogge sparse o intermittenti
[ ]	Piogge diffuse e continue
[ ]	Nevicate deboli o moderate
[ ]	Nevicate abbondanti
[ ]	Rovesci o temporali a carattere isolato
[ ]	Rovesci o temporali a carattere sparso
[ ]	Rovesci o temporali a carattere diffuso
<b>Altri fenomeni meteorologici di rilievo</b>	
<b>Venti</b>	
[ ]	Forti
[ ]	Burrasca
[ ]	Tempesta
[ ]	Frequenti raffiche
<b>Gelate</b>	
[ ]	Diffusa formazione di ghiaccio al suolo a quote collinari
[ ]	Diffusa formazione di ghiaccio al suolo a quote di pianura
<b>Nebbie</b>	
[ ]	Nebbie diffuse nelle ore notturne e del primo mattino
[ ]	Nebbie diffuse e persistenti anche nelle ore diurne
<b>Mari</b>	
[ ]	Molto mosso
[ ]	Agitato o molto agitato
[ ]	Grosso o molto grosso
<b>Moto ondoso</b>	
[ ]	In aumento
[ ]	In diminuzione
<b>Temperature</b>	
[ ]	Elevate o in sensibile aumento
[ ]	Molto elevate o in marcato aumento
[ ]	Basse o in sensibile calo
[ ]	Molto basse o in marcato calo



## Centro Funzionale Centrale - Settore Meteo

### BOLLETTINO DI VIGILANZA METEOROLOGICA NAZIONALE

RIFE./ DIRETTIVA PRESIDENTE DEL CONSIGLIO DEI MINISTRI 27-2-2004:

**INDIRIZZI OPERATIVI PER LA GESTIONE ORGANIZZATIVA E FUNZIONALE DEL SISTEMA DI ALLERTAMENTO NAZIONALE, STATALE E REGIONALE, PER IL RISCHIO IDROGEOLOGICO E IDRAULICO AI FINI DI PROTEZIONE CIVILE.**

#### FENOMENI SIGNIFICATIVI O AVVERSI PER IL GIORNO 4 GENNAIO 2016

##### Precipitazioni:

- sparse, anche a carattere di rovescio o temporale, sui settori tirrenici di Basilicata e Calabria centro-settentrionale, con quantitativi cumulati moderati;
- sparse, localmente anche a carattere di rovescio o temporale, sul resto della Calabria e su Campania meridionale e Sicilia occidentale, con quantitativi cumulati puntualmente moderati;
- da isolate a sparse sul resto di Sicilia e Calabria, sui restanti settori occidentali e meridionali della Basilicata e su Marche occidentali, settori orientali e meridionali dell'Umbria, settori orientali e meridionali del Lazio, settori occidentali di Abruzzo e Molise e sulla Puglia meridionale, con quantitativi cumulati deboli.

**Visibilità:** nessun fenomeno significativo.

**Temperature:** massime senza variazioni significative.

**Venti:** forti dai quadranti occidentali sulle due isole maggiori, con raffiche di burrasca specie sulla Sardegna settentrionale e rinforzi di burrasca forte sui rilievi di entrambe le regioni; localmente forti dai quadranti occidentali sulle regioni meridionali della penisola, specie sui settori tirrenici e ionici e sulla Puglia; forti o di burrasca dai quadranti occidentali lungo la dorsale appenninica, con rinforzi di burrasca forte specie su quella meridionale.

**Mari:** molto mossi il Mar Ligure ed i bacini centro-meridionali, fino ad agitati il Mare e Canale di Sardegna ed il Tirreno meridionale.

#### FENOMENI SIGNIFICATIVI O AVVERSI PER IL GIORNO 5 GENNAIO 2016

##### Precipitazioni:

- sparse, anche a carattere di rovescio, su Liguria di Levante, alta Toscana, crinali occidentali dell'Appennino emiliano, Campania meridionale e settori tirrenici di Basilicata e Calabria settentrionale, con quantitativi cumulati generalmente moderati;
- sparse, localmente anche a carattere di rovescio, sul resto di Centro-Sud della penisola e della Liguria e su Lombardia occidentale, Triveneto e settori occidentali e settentrionali della Sardegna, con quantitativi cumulati generalmente deboli, fino a puntualmente moderati specie sul resto della Campania, sui settori tirrenici della Calabria centrale, sui settori orientali di Umbria e Lazio e sui settori occidentali di Abruzzo e Molise.

**Nevicate:** a quote generalmente di valle/pianura, o comunque prossime al piano, sui settori orientali e meridionali della Lombardia meridionale e sull'Emilia occidentale, con apporti al suolo deboli; al di sopra dei 500-700 m sul Triveneto, con apporti al suolo deboli; nelle prime ore sui settori alpini centro-occidentali, con apporti da deboli a moderati, specie su quelli piemontesi e valdostani di confine.

**Visibilità:** nessun fenomeno significativo.

**Temperature:** senza variazioni significative; gelate a bassa quota sulle zone del Nord Italia interessate dalle neviccate.

**Venti:** forti sud-occidentali su Sardegna e Sicilia occidentale, in estensione al meridione della penisola, specie sui settori tirrenici, ionici ed appenninici, con rinforzi di burrasca su questi ultimi.

**Mari:** agitati il Mare e Canale di Sardegna e Tirreno meridionale; molto mossi i restanti bacini.

#### FENOMENI SIGNIFICATIVI O AVVERSI PER IL GIORNO 6 GENNAIO 2016

##### Precipitazioni:

- da sparse a diffuse, anche a carattere di rovescio o temporale, su Campania meridionale e settori tirrenici di Basilicata e Calabria centro-settentrionale, con quantitativi cumulati generalmente moderati;
- sparse, anche a carattere di rovescio o temporale, sui settori tirrenici della Sicilia centro-orientale, sui settori occidentali e settentrionali della Sardegna, sui settori adriatici di Abruzzo meridionale e Molise e sulla Puglia centro-settentrionale, con quantitativi cumulati puntualmente moderati;
- sparse, localmente anche a carattere di rovescio, sul resto del Centro-Sud, con quantitativi cumulati generalmente deboli.

**Nevicate:** sull'Appennino centrale al di sopra dei 1000-1300 m, con apporti al suolo deboli.

**Visibilità:** nessun fenomeno significativo.

**Temperature:** senza variazioni significative.

**Venti:** forti nord-occidentali con rinforzi di burrasca sulle isole maggiori, in estensione alle regioni meridionali della penisola, specie Calabria e Puglia.

**Mari:** molto mossi, tendenti ad agitati, i bacini occidentali; molto mossi l'Adriatico centro-meridionale e lo Ionio.



LUNEDÌ 4 GENNAIO 2016 ORE 15.00

IL DIRETTORE DELL'UFFICIO  
ROBERTO OREFICINI ROSI

## Fenomeni meteorologici significativi previsti per il giorno 04/01/2015 (ORE 15-24)



**Centro Funzionale Centrale - Settore Meteo**

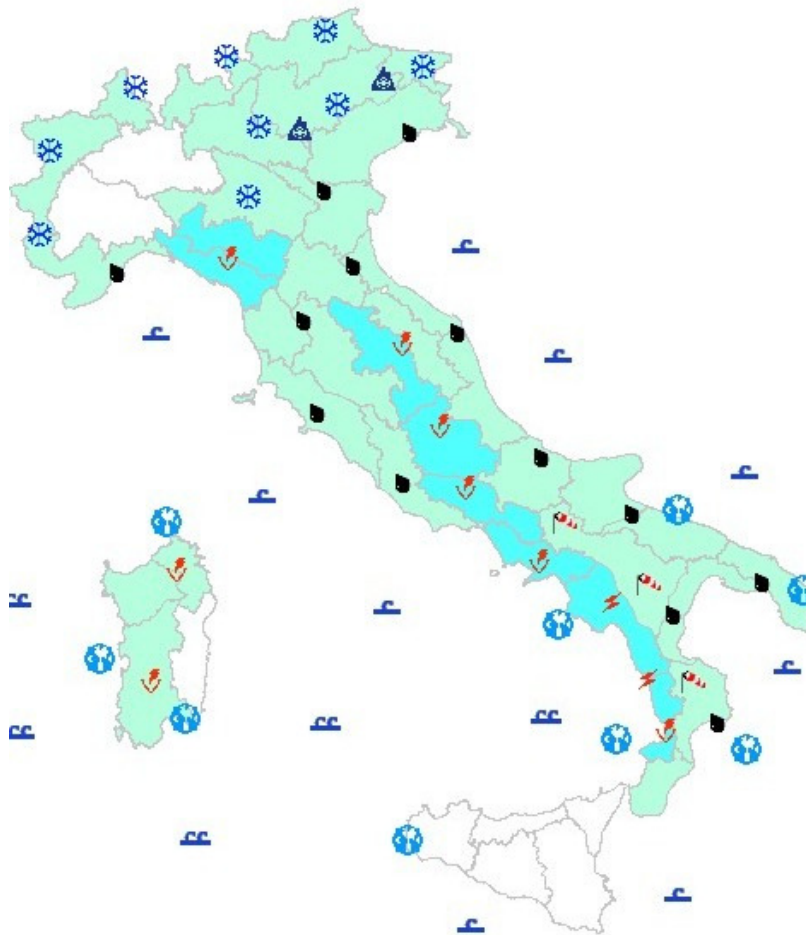


Aree di vigilanza meteo	
Quantitativi giornalieri di Precipitazione previsti	
	Assenti o non rilevanti
	Deboli
	Moderati
	Elevati
	Molto elevati
Caratteristiche delle precipitazioni previste	
	Piogge sparse o intermittenti
	Piogge diffuse e continue
	Neviccate deboli o moderate
	Neviccate abbondanti
	Rovesci o temporali a carattere isolato
	Rovesci o temporali a carattere sparso
	Rovesci o temporali a carattere diffuso
Altri fenomeni meteorologici di rilievo	
Venti	
	Forti
	Burrasca
	Tempesta
	Frequenti raffiche
Gelate	
	Diffusa formazione di ghiaccio al suolo a quote collinari
	Diffusa formazione di ghiaccio al suolo a quote di pianura
Nebbie	
	Nebbie diffuse nelle ore notturne e del primo mattino
	Nebbie diffuse e persistenti anche nelle ore diurne
Mari	
	Molto mosso
	Agitato o molto agitato
	Grosso o molto grosso
Moto ondoso	
	In aumento
	In diminuzione
Temperature	
	Elevate o in sensibile aumento
	Molto elevate o in marcato aumento
	Basse o in sensibile calo
	Molto basse o in marcato calo

**Fenomeni meteorologici significativi previsti per il giorno  
05/01/2016**



**Centro Funzionale Centrale - Settore Meteo**



LEGENDA	
<b>Aree di vigilanza meteo</b>	
<b>Quantitativi giornalieri di Precipitazione previsti</b>	
[White box]	Assenti o non rilevanti
[Light green box]	Deboli
[Medium green box]	Moderati
[Dark green box]	Elevati
[Purple box]	Molto elevati
<b>Caratteristiche delle precipitazioni previste</b>	
[Black cloud]	Piogge sparse o intermittenti
[Black cloud with rain]	Piogge diffuse e continue
[Small snowflake]	Nevicate deboli o moderate
[Large snowflake]	Nevicate abbondanti
[Red lightning]	Rovesci o temporali a carattere isolato
[Red lightning]	Rovesci o temporali a carattere sparso
[Red lightning]	Rovesci o temporali a carattere diffuso
<b>Altri fenomeni meteorologici di rilievo</b>	
<b>Venti</b>	
[Blue wind symbol]	Forti
[Red and white wind symbol]	Burrasca
[Red and white wind symbol]	Tempesta
[Black wind symbol]	Frequenti raffiche
<b>Gelate</b>	
[Blue mountain]	Diffusa formazione di ghiaccio al suolo a quote collinari
[Blue mountain]	Diffusa formazione di ghiaccio al suolo a quote di pianura
<b>Nebbie</b>	
[Black horizontal lines]	Nebbie diffuse nelle ore notturne e del primo mattino
[Black horizontal lines]	Nebbie diffuse e persistenti anche nelle ore diurne
<b>Mari</b>	
[Blue wave symbol]	Molto mosso
[Blue wave symbol]	Agitato o molto agitato
[Blue wave symbol]	Grosso o molto grosso
<b>Moto ondoso</b>	
[Blue up arrow]	In aumento
[Blue down arrow]	In diminuzione
<b>Temperature</b>	
[Orange up arrow]	Elevate o in sensibile aumento
[Orange up arrow]	Molto elevate o in marcato aumento
[Orange down arrow]	Basse o in sensibile calo
[Orange down arrow]	Molto basse o in marcato calo

## Fenomeni meteorologici significativi previsti per il giorno 06/01/2016



**Centro Funzionale Centrale - Settore Meteo**



LEGENDA	
<b>Aree di vigilanza meteo</b>	
<b>Quantitativi giornalieri di Precipitazione previsti</b>	
	Assenti o non rilevanti
	Deboli
	Moderati
	Elevati
	Molto elevati
<b>Caratteristiche delle precipitazioni previste</b>	
	Piogge sparse o intermittenti
	Piogge diffuse e continue
	Nevicate deboli o moderate
	Nevicate abbondanti
	Rovesci o temporali a carattere isolato
	Rovesci o temporali a carattere sparso
	Rovesci o temporali a carattere diffuso
<b>Altri fenomeni meteorologici di rilievo</b>	
<b>Venti</b>	
	Forti
	Burrasca
	Tempesta
	Frequenti raffiche
<b>Gelate</b>	
	Diffusa formazione di ghiaccio al suolo a quote collinari
	Diffusa formazione di ghiaccio al suolo a quote di pianura
<b>Nebbie</b>	
	Nebbie diffuse nelle ore notturne e del primo mattino
	Nebbie diffuse e persistenti anche nelle ore diurne
<b>Mari</b>	
	Molto mosso
	Agitato o molto agitato
	Grosso o molto grosso
<b>Moto ondoso</b>	
	In aumento
	In diminuzione
<b>Temperature</b>	
	Elevate o in sensibile aumento
	Molto elevate o in marcato aumento
	Basse o in sensibile calo
	Molto basse o in marcato calo

**Centro Funzionale Centrale - Settore Meteo****BOLLETTINO DI VIGILANZA METEOROLOGICA NAZIONALE**RIFE./ **DIRETTIVA PRESIDENTE DEL CONSIGLIO DEI MINISTRI 27-2-2004:****INDIRIZZI OPERATIVI PER LA GESTIONE ORGANIZZATIVA E FUNZIONALE DEL SISTEMA DI ALLERTAMENTO NAZIONALE, STATALE E REGIONALE, PER IL RISCHIO IDROGEOLOGICO E IDRAULICO AI FINI DI PROTEZIONE CIVILE.****FENOMENI SIGNIFICATIVI O AVVERSI PER IL GIORNO 5 GENNAIO 2016****Precipitazioni:**

- sparse, anche a carattere di rovescio o breve temporale, su Campania meridionale e settori tirrenici della Basilicata e della Calabria settentrionale, con quantitativi cumulati generalmente moderati;
- da isolate a sparse, anche a carattere di rovescio, sul resto di Campania, Basilicata e Calabria centro-settentrionale e su Sardegna occidentale, settori interni della Toscana, Lazio, Umbria, settori occidentali di Abruzzo e Molise e Puglia, con quantitativi cumulati generalmente deboli.

**Visibilità:** nessun fenomeno significativo.**Temperature:** senza variazioni significative.**Venti:** forti sud-occidentali su Sardegna e Sicilia occidentale, in estensione al meridione della penisola, specie sui settori tirrenici, ionici ed appenninici.**Mari:** agitati il Mare e Canale di Sardegna ed il Tirreno meridionale, in attenuazione; molto mossi i restanti bacini occidentali e meridionali.**FENOMENI SIGNIFICATIVI O AVVERSI PER IL GIORNO 6 GENNAIO 2016****Precipitazioni:**

- da sparse a diffuse, anche a carattere di rovescio o temporale, su Campania, Basilicata, Calabria e Sicilia settentrionale, con quantitativi cumulati generalmente moderati, puntualmente elevati sui settori tirrenici di Campania meridionale, Basilicata e Calabria centro-settentrionale;
- da isolate a sparse, anche a carattere di rovescio o breve temporale, sulle restanti zone del centro-sud, con quantitativi cumulati da deboli a puntualmente moderati.

**Nevicata:** dal pomeriggio su Valle d'Aosta e Alpi Piemontesi, con apporti al suolo deboli.**Visibilità:** nessun fenomeno significativo.**Temperature:** in sensibile calo dal pomeriggio sulle regioni centro-meridionali.**Venti:** forti nord-occidentali, con rinforzi di burrasca sulle isole maggiori, in estensione in serata sulle regioni del versante tirrenico meridionale; localmente forti occidentali o nord-occidentali sulle restanti regioni meridionali.**Mari:** molto mossi, tendenti ad agitati, i bacini occidentali; tendenti a molto mossi i restanti bacini centro-meridionali.**FENOMENI SIGNIFICATIVI O AVVERSI PER IL GIORNO 7 GENNAIO 2016****Precipitazioni:**

- sparse, anche a carattere di rovescio o temporale, su Calabria e Sicilia, con quantitativi cumulati da deboli a moderati, specie sulle zone tirreniche;
- da isolate a sparse, anche a carattere di rovescio o breve temporale, su Sardegna, Puglia, Campania, Lazio e Toscana, con quantitativi cumulati generalmente deboli.

**Nevicata:** diffuse sui rilievi della Valle d'Aosta, con apporti al suolo moderati o localmente abbondanti; isolate o sparse sui restanti settori alpini di confine, con apporti deboli.**Visibilità:** nessun fenomeno significativo.**Temperature:** in sensibile calo nei valori minimi, specie al centro-sud.**Venti:** forti nord-occidentali con rinforzi di burrasca, sulle due isole maggiori e su Calabria e Puglia; localmente forti da ovest-nord-ovest sul resto del sud.**Mari:** da molto mossi ad agitati tutti i bacini centro-meridionali, o temporaneamente molto agitati il Canale di Sardegna e lo Stretto di Sicilia; da molto mosso a localmente agitato il Mar Ligure.MARTEDÌ 5 GENNAIO 2016 ORE 15.00IL DIRETTORE DELL'UFFICIO  
ROBERTO OREFICINI ROSI

## Fenomeni meteorologici significativi previsti per il giorno 05/01/2015 (ORE 15-24)



**Centro Funzionale Centrale - Settore Meteo**



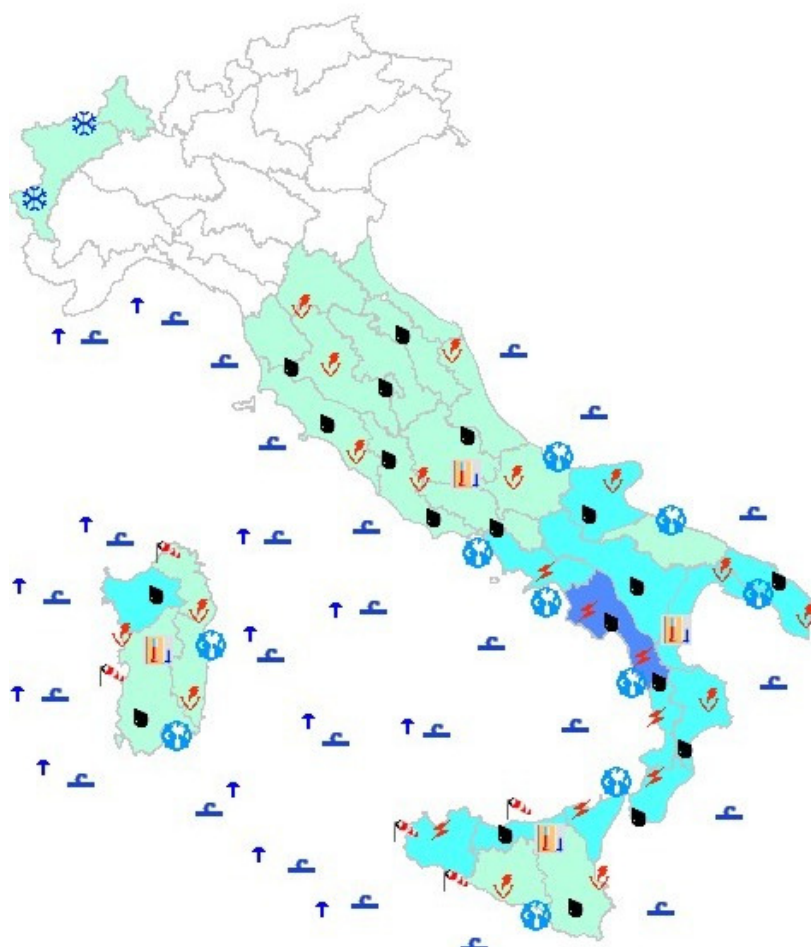
Aree di vigilanza meteo	
Quantitativi giornalieri di Precipitazione previsti	
	Assenti o non rilevanti
	Deboli
	Moderati
	Elevati
	Molto elevati
Caratteristiche delle precipitazioni previste	
	Piogge sparse o intermittenti
	Piogge diffuse e continue
	Neviccate deboli o moderate
	Neviccate abbondanti
	Rovesci o temporali a carattere isolato
	Rovesci o temporali a carattere sparso
	Rovesci o temporali a carattere diffuso
Altri fenomeni meteorologici di rilievo	
Venti	
	Forti
	Burrasca
	Tempesta
	Frequenti raffiche
Gelate	
	Diffusa formazione di ghiaccio al suolo a quote collinari
	Diffusa formazione di ghiaccio al suolo a quote di pianura
Nebbie	
	Nebbie diffuse nelle ore notturne e del primo mattino
	Nebbie diffuse e persistenti anche nelle ore diurne
Mari	
	Molto mosso
	Agitato o molto agitato
	Grosso o molto grosso
Moto ondoso	
	In aumento
	In diminuzione
Temperature	
	Elevate o in sensibile aumento
	Molto elevate o in marcato aumento
	Basse o in sensibile calo
	Molto basse o in marcato calo



## Fenomeni meteorologici significativi previsti per il giorno 06/01/2016



**Centro Funzionale Centrale - Settore Meteo**



LEGENDA	
<b>Aree di vigilanza meteo</b>	
<b>Quantitativi giornalieri di Precipitazione previsti</b>	
[White box]	Assenti o non rilevanti
[Light green box]	Deboli
[Medium green box]	Moderati
[Dark green box]	Elevati
[Purple box]	Molto elevati
<b>Caratteristiche delle precipitazioni previste</b>	
[Black cloud]	Piogge sparse o intermittenti
[Black cloud with rain]	Piogge diffuse e continue
[Blue snowflake]	Nevicata deboli o moderate
[Blue snowflake with rain]	Nevicata abbondanti
[Red lightning]	Rovesci o temporali a carattere isolato
[Red lightning with rain]	Rovesci o temporali a carattere sparso
[Red lightning with rain and cloud]	Rovesci o temporali a carattere diffuso
<b>Altri fenomeni meteorologici di rilievo</b>	
<b>Venti</b>	
[Blue wind symbol]	Forti
[Red and white wind symbol]	Burrasca
[Red and white wind symbol with rain]	Tempesta
[Black wind symbol]	Frequenti raffiche
<b>Gelate</b>	
[Blue mountain]	Diffusa formazione di ghiaccio al suolo a quote collinari
[Blue mountain]	Diffusa formazione di ghiaccio al suolo a quote di pianura
<b>Nebbie</b>	
[Black mist symbol]	Nebbie diffuse nelle ore notturne e del primo mattino
[Black mist symbol]	Nebbie diffuse e persistenti anche nelle ore diurne
<b>Mari</b>	
[Blue wave symbol]	Molto mosso
[Blue wave symbol]	Agitato o molto agitato
[Blue wave symbol]	Grosso o molto grosso
<b>Moto ondoso</b>	
[Blue arrow up]	In aumento
[Blue arrow down]	In diminuzione
<b>Temperature</b>	
[Orange and red thermometer]	Elevate o in sensibile aumento
[Orange and red thermometer]	Molto elevate o in marcato aumento
[Orange and red thermometer]	Basse o in sensibile calo
[Orange and red thermometer]	Molto basse o in marcato calo

## Fenomeni meteorologici significativi previsti per il giorno 07/01/2016



**Centro Funzionale Centrale - Settore Meteo**



LEGENDA	
[ ]	<b>Aree di vigilanza meteo</b>
<b>Quantitativi giornalieri di Precipitazione previsti</b>	
[ ]	Assenti o non rilevanti
[ ]	Deboli
[ ]	Moderati
[ ]	Elevati
[ ]	Molto elevati
<b>Caratteristiche delle precipitazioni previste</b>	
	Piogge sparse o intermittenti
	Piogge diffuse e continue
	Neviccate deboli o moderate
	Neviccate abbondanti
	Rovesci o temporali a carattere isolato
	Rovesci o temporali a carattere sparso
	Rovesci o temporali a carattere diffuso
<b>Altri fenomeni meteorologici di rilievo</b>	
<b>Venti</b>	
	Forti
	Burrasca
	Tempesta
	Frequenti raffiche
<b>Gelate</b>	
	Diffusa formazione di ghiaccio al suolo a quote collinari
	Diffusa formazione di ghiaccio al suolo a quote di pianura
<b>Nebbie</b>	
	Nebbie diffuse nelle ore notturne e del primo mattino
	Nebbie diffuse e persistenti anche nelle ore diurne
<b>Mari</b>	
	Molto mosso
	Agitato o molto agitato
	Grosso o molto grosso
<b>Moto ondoso</b>	
	In aumento
	In diminuzione
<b>Temperature</b>	
	Elevate o in sensibile aumento
	Molto elevate o in marcato aumento
	Basse o in sensibile calo
	Molto basse o in marcato calo



**Centro Funzionale Centrale - Settore Meteo****BOLLETTINO DI VIGILANZA METEOROLOGICA NAZIONALE**RIFE./ **DIRETTIVA PRESIDENTE DEL CONSIGLIO DEI MINISTRI 27-2-2004:****INDIRIZZI OPERATIVI PER LA GESTIONE ORGANIZZATIVA E FUNZIONALE DEL SISTEMA DI ALLERTAMENTO NAZIONALE, STATALE E REGIONALE, PER IL RISCHIO IDROGEOLOGICO E IDRAULICO AI FINI DI PROTEZIONE CIVILE.****FENOMENI SIGNIFICATIVI O AVVERSI PER IL GIORNO 6 GENNAIO 2016****Precipitazioni:**

- da sparse a diffuse, anche a carattere di rovescio o temporale, su Campania meridionale, Sicilia nord-orientale e sui settori tirrenici di Basilicata e Calabria, con quantitativi cumulati generalmente moderati;
- da isolate a sparse, anche a carattere di rovescio o breve temporale, sulle restanti zone del centro-sud, con quantitativi cumulati generalmente deboli.

**Nevicata:** dalla sera deboli sulla Valle d'Aosta.**Visibilità:** nessun fenomeno significativo.**Temperature:** in sensibile calo dal pomeriggio sulle regioni centro-meridionali.**Venti:** forti nord-occidentali, con rinforzi di burrasca sulle due isole maggiori, in estensione in serata alle regioni del versante tirrenico meridionale; localmente forti occidentali o nord-occidentali sulle restanti regioni centro-meridionali.**Mari:** molto mossi, tendenti ad agitati, il Mare e Canale di Sardegna, il Tirreno centro-meridionale e lo Stretto di Sicilia; tendenti a molto mossi i restanti bacini; dalla sera localmente agitato l'Adriatico centro-meridionale.**FENOMENI SIGNIFICATIVI O AVVERSI PER IL GIORNO 7 GENNAIO 2016****Precipitazioni:**

- sparse, anche a carattere di rovescio o temporale, su Calabria e Sicilia, con quantitativi cumulati da deboli a moderati, specie al mattino sulle zone tirreniche;
- da isolate a sparse, anche a carattere di rovescio, su Sardegna, Puglia settentrionale, zone tirreniche di Campania e Lazio meridionale e sulla Toscana, con quantitativi cumulati deboli.

**Nevicata:** diffuse sopra i 800-1000 m sulla Valle d'Aosta, con apporti al suolo moderati o localmente abbondanti; isolate o sparse sui rilievi alpini di confine di Piemonte, Lombardia ed Alto Adige, con apporti deboli.**Visibilità:** nessun fenomeno significativo.**Temperature:** in sensibile calo nei valori minimi, specie al centro-sud.**Venti:** forti nord-occidentali, con residui rinforzi di burrasca, sulle due isole maggiori e su Calabria e Puglia; localmente forti occidentali sul resto del sud e sulle zone tirreniche del centro; nel pomeriggio venti in generale attenuazione.**Mari:** agitati o molto agitati il Canale di Sardegna e lo Stretto di Sicilia; agitati il Mar di Sardegna e i settori meridionali del Tirreno, dello Ionio e dell'Adriatico, molto mossi i restanti bacini.**FENOMENI SIGNIFICATIVI O AVVERSI PER IL GIORNO 8 GENNAIO 2016****Precipitazioni:** isolate, anche a carattere di rovescio, su Puglia, Campania meridionale, Calabria tirrenica, Sicilia nord-orientale, Toscana settentrionale e Liguria di levante, con quantitativi cumulati deboli.**Visibilità:** nessun fenomeno significativo.**Temperature:** in generale aumento, specie nei valori minimi.**Venti:** localmente forti da ovest sulle due isole maggiori e sulla Calabria, in rapida attenuazione.**Mari:** molto mossi tutti i bacini occidentali e lo Ionio, al mattino localmente agitati i Mari prospicienti la Sardegna e la Sicilia.MERCOLEDÌ 6 GENNAIO 2016 ORE 15.00IL DIRETTORE DELL'UFFICIO  
ROBERTO OREFICINI ROSI

### Fenomeni meteorologici significativi previsti per il giorno 06/01/2015 (ORE 15-24)



Centro Funzionale Centrale - Settore Meteo

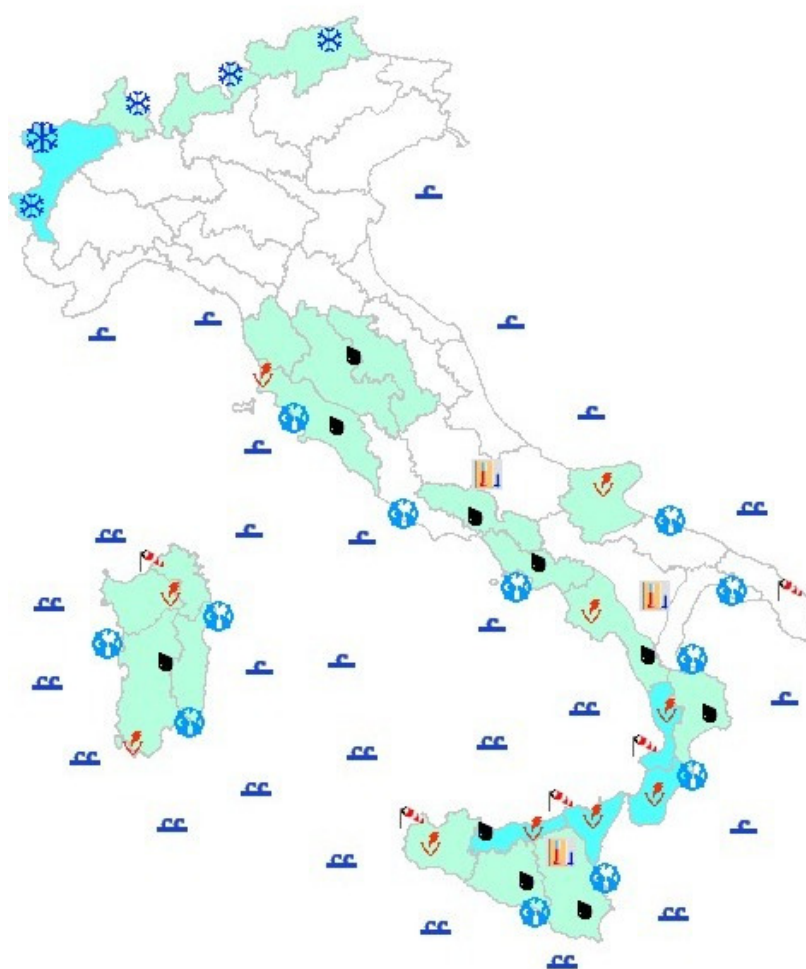


Aree di vigilanza meteo	
<b>Quantitativi giornalieri di Precipitazione previsti</b>	
[White box]	Assenti o non rilevanti
[Light green box]	Deboli
[Medium green box]	Moderati
[Dark green box]	Elevati
[Purple box]	Molto elevati
<b>Caratteristiche delle precipitazioni previste</b>	
[Black cloud icon]	Piogge sparse o intermittenti
[Black cloud with rain icon]	Piogge diffuse e continue
[Blue snowflake icon]	Nevicate deboli o moderate
[Blue snowflake with rain icon]	Nevicate abbondanti
[Red lightning bolt icon]	Rovesci o temporali a carattere isolato
[Red lightning bolt with rain icon]	Rovesci o temporali a carattere sparso
[Red lightning bolt with rain and cloud icon]	Rovesci o temporali a carattere diffuso
<b>Altri fenomeni meteorologici di rilievo</b>	
<b>Venti</b>	
[Blue wind icon]	Forti
[Red and white flag icon]	Burrasca
[Red and white flag with lightning icon]	Tempesta
[Black and white flag icon]	Frequenti raffiche
<b>Gelate</b>	
[Blue mountain with snow icon]	Diffusa formazione di ghiaccio al suolo a quote collinari
[Blue mountain with snow and rain icon]	Diffusa formazione di ghiaccio al suolo a quote di pianura
<b>Nebbie</b>	
[Black and white flag icon]	Nebbie diffuse nelle ore notturne e del primo mattino
[Black and white flag with lightning icon]	Nebbie diffuse e persistenti anche nelle ore diurne
<b>Mari</b>	
[Blue wave icon]	Molto mosso
[Blue wave with lightning icon]	Agitato o molto agitato
[Blue wave with lightning and rain icon]	Grosso o molto grosso
<b>Moto ondoso</b>	
[Blue up arrow icon]	In aumento
[Blue down arrow icon]	In diminuzione
<b>Temperature</b>	
[Red and orange vertical bars icon]	Elevate o in sensibile aumento
[Red and orange vertical bars with lightning icon]	Molto elevate o in marcato aumento
[Blue and yellow vertical bars icon]	Basse o in sensibile calo
[Blue and yellow vertical bars with lightning icon]	Molto basse o in marcato calo

## Fenomeni meteorologici significativi previsti per il giorno 07/01/2016



**Centro Funzionale Centrale - Settore Meteo**



LEGENDA	
<b>Aree di vigilanza meteo</b>	
<b>Quantitativi giornalieri di Precipitazione previsti</b>	
	Assenti o non rilevanti
	Deboli
	Moderati
	Elevati
	Molto elevati
<b>Caratteristiche delle precipitazioni previste</b>	
	Piogge sparse o intermittenti
	Piogge diffuse e continue
	Nevicata deboli o moderate
	Nevicata abbondanti
	Rovesci o temporali a carattere isolato
	Rovesci o temporali a carattere sparso
	Rovesci o temporali a carattere diffuso
<b>Altri fenomeni meteorologici di rilievo</b>	
<b>Venti</b>	
	Forti
	Burrasca
	Tempesta
	Frequenti raffiche
<b>Gelate</b>	
	Diffusa formazione di ghiaccio al suolo a quote collinari
	Diffusa formazione di ghiaccio al suolo a quote di pianura
<b>Nebbie</b>	
	Nebbie diffuse nelle ore notturne e del primo mattino
	Nebbie diffuse e persistenti anche nelle ore diurne
<b>Mari</b>	
	Molto mosso
	Agitato o molto agitato
	Grosso o molto grosso
<b>Moto ondoso</b>	
	In aumento
	In diminuzione
<b>Temperature</b>	
	Elevate o in sensibile aumento
	Molto elevate o in marcato aumento
	Basse o in sensibile calo
	Molto basse o in marcato calo

## Fenomeni meteorologici significativi previsti per il giorno 08/01/2016



**Centro Funzionale Centrale - Settore Meteo**



LEGENDA	
[ ]	<b>Aree di vigilanza meteo</b>
<b>Quantitativi giornalieri di Precipitazione previsti</b>	
[ ]	Assenti o non rilevanti
[ ]	Deboli
[ ]	Moderati
[ ]	Elevati
[ ]	Molto elevati
<b>Caratteristiche delle precipitazioni previste</b>	
[ ]	Piogge sparse o intermittenti
[ ]	Piogge diffuse e continue
[ ]	Neviccate deboli o moderate
[ ]	Neviccate abbondanti
[ ]	Rovesci o temporali a carattere isolato
[ ]	Rovesci o temporali a carattere sparso
[ ]	Rovesci o temporali a carattere diffuso
<b>Altri fenomeni meteorologici di rilievo</b>	
<b>Venti</b>	
[ ]	Forti
[ ]	Burrasca
[ ]	Tempesta
[ ]	Frequenti raffiche
<b>Gelate</b>	
[ ]	Diffusa formazione di ghiaccio al suolo a quote collinari
[ ]	Diffusa formazione di ghiaccio al suolo a quote di pianura
<b>Nebbie</b>	
[ ]	Nebbie diffuse nelle ore notturne e del primo mattino
[ ]	Nebbie diffuse e persistenti anche nelle ore diurne
<b>Mari</b>	
[ ]	Molto mosso
[ ]	Agitato o molto agitato
[ ]	Grosso o molto grosso
<b>Moto ondoso</b>	
[ ]	In aumento
[ ]	In diminuzione
<b>Temperature</b>	
[ ]	Elevate o in sensibile aumento
[ ]	Molto elevate o in marcato aumento
[ ]	Basse o in sensibile calo
[ ]	Molto basse o in marcato calo



## Centro Funzionale Centrale - Settore Meteo

### BOLLETTINO DI VIGILANZA METEOROLOGICA NAZIONALE

RIFE./ DIRETTIVA PRESIDENTE DEL CONSIGLIO DEI MINISTRI 27-2-2004:

**INDIRIZZI OPERATIVI PER LA GESTIONE ORGANIZZATIVA E FUNZIONALE DEL SISTEMA DI ALLERTAMENTO NAZIONALE, STATALE E REGIONALE, PER IL RISCHIO IDROGEOLOGICO E IDRAULICO AI FINI DI PROTEZIONE CIVILE.**

#### FENOMENI SIGNIFICATIVI O AVVERSI PER IL GIORNO 7 GENNAIO 2016

**Precipitazioni:** da isolate a sparse su Liguria di Levante, Toscana centro-settentrionale, Umbria, Romagna, settori occidentali e settentrionali delle Marche, Lazio centro-settentrionale, Campania, settori occidentali e ionici della Puglia, Basilicata, settori tirrenici e meridionali della Calabria, Sicilia nord-orientale e settori occidentali della Sardegna, con quantitativi cumulati deboli.

**Nevicata:** al di sopra dei 900-1100 m su settori alpini centro-occidentali e sull'Alto Adige, con apporti al suolo moderati e quota neve in rialzo specie sui settori occidentali.

**Visibilità:** nessun fenomeno significativo.

**Temperature:** senza variazioni significative.

**Venti:** forti nord-occidentali, con residui rinforzi di burrasca ma tendenti ad attenuazione, sulle due isole maggiori e su Calabria, Puglia e settori appenninici di Campania e Basilicata.

**Mari:** agitati il Mare ed il Canale di Sardegna, lo Stretto di Sicilia, il Tirreno meridionale e lo Ionio meridionale; molto mossi i restanti bacini occidentali e meridionali.

#### FENOMENI SIGNIFICATIVI O AVVERSI PER IL GIORNO 8 GENNAIO 2016

##### Precipitazioni:

- sparse sui settori tirrenici di Campania meridionale, Basilicata, Calabria e Sicilia orientale, con quantitativi cumulati deboli, al più puntualmente moderati sulla Calabria centro-meridionale;
- sparse dalla serata, anche a carattere di rovescio o temporale, su Liguria di Levante e settori settentrionali della Toscana, con quantitativi cumulati puntualmente moderati;
- da isolate a sparse in serata sull'Umbria e crinali appenninici emiliani, con quantitativi cumulati deboli.

**Nevicata:** al di sopra dei 1200-1400 m sulla Valle d'Aosta, con apporti al suolo moderati.

**Visibilità:** nessun fenomeno significativo.

**Temperature:** in generale aumento al Centro-Sud, specie nei valori minimi.

**Venti:** inizialmente forti dai quadranti occidentali sulle due isole maggiori e sulla Calabria meridionale, in rapida attenuazione.

**Mari:** molto mossi tutti i bacini occidentali e lo Ionio, inizialmente agitati il Canale di Sardegna e lo Ionio meridionale.

#### FENOMENI SIGNIFICATIVI O AVVERSI PER IL GIORNO 9 GENNAIO 2016

##### Precipitazioni:

- da sparse a diffuse, anche a carattere di rovescio o temporale, su Liguria di Levante, alta Toscana e sul Friuli Venezia Giulia, con quantitativi cumulati moderati;
- da isolate a sparse sul resto del Nord e della Toscana e su Umbria, Marche settentrionali, Lazio, Campania e Sardegna, con quantitativi cumulati deboli o puntualmente moderati.

**Nevicata:** sui settori alpini mediamente al di sopra dei 1000-1300 m, con apporti al suolo moderati.

**Visibilità:** nessun fenomeno significativo.

**Temperature:** senza variazioni significative.

**Venti:** localmente forti sud-occidentali sulla Sardegna e meridionali sulla Puglia meridionale; tendenti a forti o di burrasca sud-occidentali lungo la dorsale appenninica centro-settentrionale, campana e lucana.

**Mari:** molto mossi il Mar di Sardegna e il Mar Ligure; localmente molto mossi il Canale di Sardegna e il Tirreno meridionale.

GIOVEDÌ 7 GENNAIO 2016 ORE 15.00

IL DIRETTORE DELL'UFFICIO  
ROBERTO OREFICINI ROSI



## Fenomeni meteorologici significativi previsti per il giorno 07/01/2015 (ORE 15-24)



**Centro Funzionale Centrale - Settore Meteo**



Aree di vigilanza meteo	
Quantitativi giornalieri di Precipitazione previsti	
	Assenti o non rilevanti
	Deboli
	Moderati
	Elevati
	Molto elevati
Caratteristiche delle precipitazioni previste	
	Piogge sparse o intermittenti
	Piogge diffuse e continue
	Neviccate deboli o moderate
	Neviccate abbondanti
	Rovesci o temporali a carattere isolato
	Rovesci o temporali a carattere sparso
	Rovesci o temporali a carattere diffuso
Altri fenomeni meteorologici di rilievo	
Venti	
	Forti
	Burrasca
	Tempesta
	Frequenti raffiche
Gelate	
	Diffusa formazione di ghiaccio al suolo a quote collinari
	Diffusa formazione di ghiaccio al suolo a quote di pianura
Nebbie	
	Nebbie diffuse nelle ore notturne e del primo mattino
	Nebbie diffuse e persistenti anche nelle ore diurne
Mari	
	Molto mosso
	Agitato o molto agitato
	Grosso o molto grosso
Moto ondoso	
	In aumento
	In diminuzione
Temperature	
	Elevate o in sensibile aumento
	Molto elevate o in marcato aumento
	Basse o in sensibile calo
	Molto basse o in marcato calo

## Fenomeni meteorologici significativi previsti per il giorno 08/01/2016



**Centro Funzionale Centrale - Settore Meteo**



LEGENDA	
<b>Aree di vigilanza meteo</b>	
<b>Quantitativi giornalieri di Precipitazione previsti</b>	
	Assenti o non rilevanti
	Deboli
	Moderati
	Elevati
	Molto elevati
<b>Caratteristiche delle precipitazioni previste</b>	
	Piogge sparse o intermittenti
	Piogge diffuse e continue
	Nevicata deboli o moderate
	Nevicata abbondanti
	Rovesci o temporali a carattere isolato
	Rovesci o temporali a carattere sparso
	Rovesci o temporali a carattere diffuso
<b>Altri fenomeni meteorologici di rilievo</b>	
<b>Venti</b>	
	Forti
	Burrasca
	Tempesta
	Frequenti raffiche
<b>Gelate</b>	
	Diffusa formazione di ghiaccio al suolo a quote collinari
	Diffusa formazione di ghiaccio al suolo a quote di pianura
<b>Nebbie</b>	
	Nebbie diffuse nelle ore notturne e del primo mattino
	Nebbie diffuse e persistenti anche nelle ore diurne
<b>Mari</b>	
	Molto mosso
	Agitato o molto agitato
	Grosso o molto grosso
<b>Moto ondoso</b>	
	In aumento
	In diminuzione
<b>Temperature</b>	
	Elevate o in sensibile aumento
	Molto elevate o in marcato aumento
	Basse o in sensibile calo
	Molto basse o in marcato calo

## Fenomeni meteorologici significativi previsti per il giorno 09/01/2016



**Centro Funzionale Centrale - Settore Meteo**



LEGENDA	
[ ]	<b>Aree di vigilanza meteo</b>
Quantitativi giornalieri di Precipitazione previsti	
[ ]	Assenti o non rilevanti
[ ]	Deboli
[ ]	Moderati
[ ]	Elevati
[ ]	Molto elevati
Caratteristiche delle precipitazioni previste	
	Piogge sparse o intermittenti
	Piogge diffuse e continue
	Neviccate deboli o moderate
	Neviccate abbondanti
	Rovesci o temporali a carattere isolato
	Rovesci o temporali a carattere sparso
	Rovesci o temporali a carattere diffuso
Altri fenomeni meteorologici di rilievo	
Venti	
	Forti
	Burrasca
	Tempesta
	Frequenti raffiche
Gelate	
	Diffusa formazione di ghiaccio al suolo a quote collinari
	Diffusa formazione di ghiaccio al suolo a quote di pianura
Nebbie	
	Nebbie diffuse nelle ore notturne e del primo mattino
	Nebbie diffuse e persistenti anche nelle ore diurne
Mari	
	Molto mosso
	Agitato o molto agitato
	Grosso o molto grosso
Moto ondoso	
	In aumento
	In diminuzione
Temperature	
	Elevate o in sensibile aumento
	Molto elevate o in marcato aumento
	Basse o in sensibile calo
	Molto basse o in marcato calo



**Centro Funzionale Centrale - Settore Meteo****BOLLETTINO DI VIGILANZA METEOROLOGICA NAZIONALE**RIFE./ **DIRETTIVA PRESIDENTE DEL CONSIGLIO DEI MINISTRI 27-2-2004:****INDIRIZZI OPERATIVI PER LA GESTIONE ORGANIZZATIVA E FUNZIONALE DEL SISTEMA DI ALLERTAMENTO NAZIONALE, STATALE E REGIONALE, PER IL RISCHIO IDROGEOLOGICO E IDRAULICO AI FINI DI PROTEZIONE CIVILE.****FENOMENI SIGNIFICATIVI O AVVERSI PER IL GIORNO 8 GENNAIO 2016**

**Precipitazioni:** da isolate a sparse, anche a carattere di rovescio, su Toscana settentrionale ed orientale, Umbria, settori interni del Lazio, zone interne e meridionali della Campania, versanti tirrenici di Basilicata e Calabria, con quantitativi cumulati deboli.

**Nevicata:** al di sopra dei 1200-1400 m sulla Valle d'Aosta ed Alpi piemontesi, con apporti al suolo da deboli a moderati.

**Visibilità:** nessun fenomeno significativo.

**Temperature:** nessun fenomeno significativo.

**Venti:** localmente forti sud-occidentali sulla Sardegna.

**Mari:** molto mossi tutti i bacini occidentali e lo Ionio.

**FENOMENI SIGNIFICATIVI O AVVERSI PER IL GIORNO 9 GENNAIO 2016****Precipitazioni:**

- da sparse a diffuse, anche a carattere di rovescio o temporale, su Liguria ed alta Toscana, con quantitativi cumulati moderati;
- sparse, tendenti a diffuse nel pomeriggio, anche a carattere di rovescio, sulle restanti regioni settentrionali, con quantitativi cumulati moderati su Triveneto, Lombardia ed Emilia Romagna occidentale, generalmente deboli altrove;
- da isolate a sparse nel pomeriggio, anche a carattere di rovescio, su resto della Toscana, Umbria, Sardegna, Lazio settentrionale ed orientale, Campania, Basilicata tirrenica e zone interne di Abruzzo e Molise, con quantitativi cumulati deboli.

**Nevicata:** sui settori alpini mediamente al di sopra dei 1200-1500 m, con apporti al suolo moderati, localmente abbondanti sul Triveneto.

**Visibilità:** nessun fenomeno significativo.

**Temperature:** in aumento localmente sensibile nei valori minimi al centro-sud; senza variazioni significative le massime.

**Venti:** localmente forti sud-occidentali su Sardegna, Liguria e Toscana.

**Mari:** molto mossi tutti i bacini occidentali, tendenti ad agitato il Mar di Sardegna.

**FENOMENI SIGNIFICATIVI O AVVERSI PER IL GIORNO 10 GENNAIO 2016**

**Precipitazioni:** da isolate a sparse sulle zone alpine, su Friuli Venezia Giulia, Liguria di levante, Toscana, Lazio, Umbria, zone interne di Abruzzo e Molise, Campania, Basilicata, Puglia e Calabria tirrenica, con quantitativi cumulati deboli, puntualmente moderati su Friuli Venezia Giulia, Liguria, Toscana, Campania e versanti tirrenici di Basilicata e Calabria.

**Nevicata:** sui settori alpini mediamente al di sopra dei 1000-1300 m, con apporti al suolo da deboli a moderati.

**Visibilità:** nessun fenomeno significativo.

**Temperature:** in calo dal pomeriggio, specie al nord.

**Venti:** forti sud-occidentali, con rinforzi di burrasca, su Sardegna, Liguria e Toscana, in locale estensione nel pomeriggio al resto del centro e dalla sera al sud.

**Mari:** agitato il Mare di Sardegna, tendente ad agitato il Mar Ligure; molto mossi, o localmente agitati i restanti bacini occidentali; tendenti a molto mossi i restanti bacini meridionali.

VENERDÌ 8 GENNAIO 2016 ORE 15.00

IL DIRETTORE DELL'UFFICIO  
ROBERTO OREFICINI ROSI

### Fenomeni meteorologici significativi previsti per il giorno 08/01/2015 (ORE 15-24)



Centro Funzionale Centrale - Settore Meteo

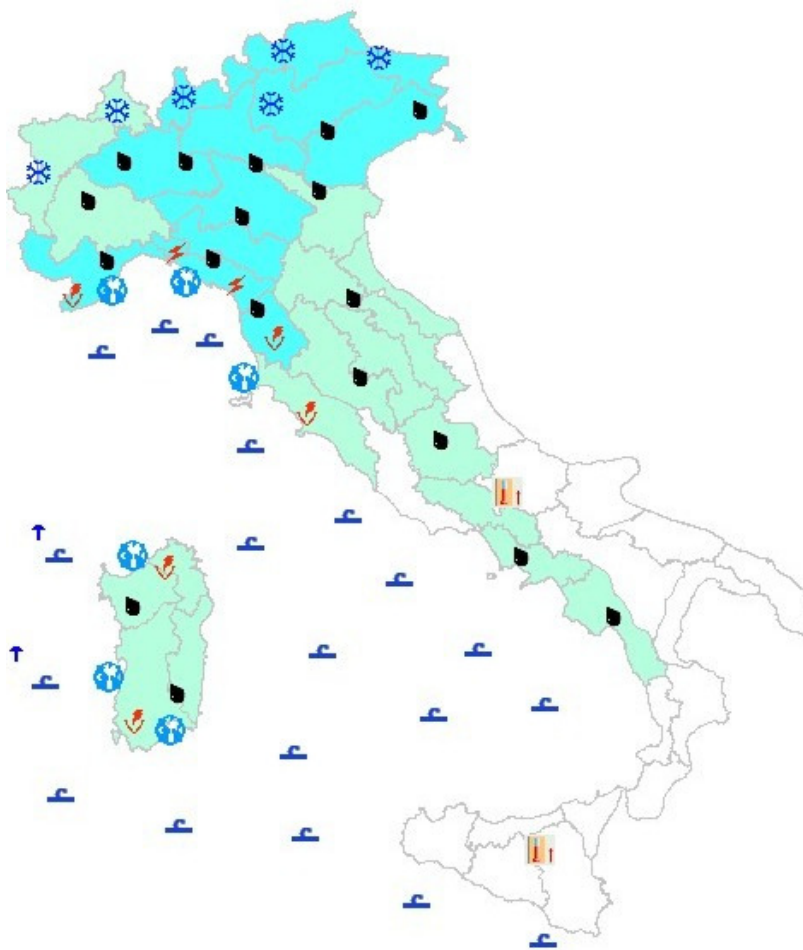


<b>Aree di vigilanza meteo</b>	
<b>Quantitativi giornalieri di Precipitazione previsti</b>	
	Assenti o non rilevanti
	Deboli
	Moderati
	Elevati
	Molto elevati
<b>Caratteristiche delle precipitazioni previste</b>	
	Piogge sparse o intermittenti
	Piogge diffuse e continue
	Nevicate deboli o moderate
	Nevicate abbondanti
	Rovesci o temporali a carattere isolato
	Rovesci o temporali a carattere sparso
	Rovesci o temporali a carattere diffuso
<b>Altri fenomeni meteorologici di rilievo</b>	
<b>Venti</b>	
	Forti
	Burrasca
	Tempesta
	Frequenti raffiche
<b>Gelate</b>	
	Diffusa formazione di ghiaccio al suolo a quote collinari
	Diffusa formazione di ghiaccio al suolo a quote di pianura
<b>Nebbie</b>	
	Nebbie diffuse nelle ore notturne e del primo mattino
	Nebbie diffuse e persistenti anche nelle ore diurne
<b>Mari</b>	
	Molto mosso
	Agitato o molto agitato
	Grosso o molto grosso
<b>Moto ondoso</b>	
	In aumento
	In diminuzione
<b>Temperature</b>	
	Elevate o in sensibile aumento
	Molto elevate o in marcato aumento
	Basse o in sensibile calo
	Molto basse o in marcato calo

## Fenomeni meteorologici significativi previsti per il giorno 09/01/2016



**Centro Funzionale Centrale - Settore Meteo**



LEGENDA	
<b>Aree di vigilanza meteo</b>	
<b>Quantitativi giornalieri di Precipitazione previsti</b>	
	Assenti o non rilevanti
	Deboli
	Moderati
	Elevati
	Molto elevati
<b>Caratteristiche delle precipitazioni previste</b>	
	Piogge sparse o intermittenti
	Piogge diffuse e continue
	Nevicate deboli o moderate
	Nevicate abbondanti
	Rovesci o temporali a carattere isolato
	Rovesci o temporali a carattere sparso
	Rovesci o temporali a carattere diffuso
<b>Altri fenomeni meteorologici di rilievo</b>	
<b>Venti</b>	
	Forti
	Burrasca
	Tempesta
	Frequenti raffiche
<b>Gelate</b>	
	Diffusa formazione di ghiaccio al suolo a quote collinari
	Diffusa formazione di ghiaccio al suolo a quote di pianura
<b>Nebbie</b>	
	Nebbie diffuse nelle ore notturne e del primo mattino
	Nebbie diffuse e persistenti anche nelle ore diurne
<b>Mari</b>	
	Molto mosso
	Agitato o molto agitato
	Grosso o molto grosso
<b>Moto ondoso</b>	
	In aumento
	In diminuzione
<b>Temperature</b>	
	Elevate o in sensibile aumento
	Molto elevate o in marcato aumento
	Basse o in sensibile calo
	Molto basse o in marcato calo

## Fenomeni meteorologici significativi previsti per il giorno 10/01/2016



**Centro Funzionale Centrale - Settore Meteo**



LEGENDA	
[ ]	<b>Aree di vigilanza meteo</b>
<b>Quantitativi giornalieri di Precipitazione previsti</b>	
[ ]	Assenti o non rilevanti
[ ]	Deboli
[ ]	Moderati
[ ]	Elevati
[ ]	Molto elevati
<b>Caratteristiche delle precipitazioni previste</b>	
[ ]	Piogge sparse o intermittenti
[ ]	Piogge diffuse e continue
[ ]	Neviccate deboli o moderate
[ ]	Neviccate abbondanti
[ ]	Rovesci o temporali a carattere isolato
[ ]	Rovesci o temporali a carattere sparso
[ ]	Rovesci o temporali a carattere diffuso
<b>Altri fenomeni meteorologici di rilievo</b>	
<b>Venti</b>	
[ ]	Forti
[ ]	Burrasca
[ ]	Tempesta
[ ]	Frequenti raffiche
<b>Gelate</b>	
[ ]	Diffusa formazione di ghiaccio al suolo a quote collinari
[ ]	Diffusa formazione di ghiaccio al suolo a quote di pianura
<b>Nebbie</b>	
[ ]	Nebbie diffuse nelle ore notturne e del primo mattino
[ ]	Nebbie diffuse e persistenti anche nelle ore diurne
<b>Mari</b>	
[ ]	Molto mosso
[ ]	Agitato o molto agitato
[ ]	Grosso o molto grosso
<b>Moto ondoso</b>	
[ ]	In aumento
[ ]	In diminuzione
<b>Temperature</b>	
[ ]	Elevate o in sensibile aumento
[ ]	Molto elevate o in marcato aumento
[ ]	Basse o in sensibile calo
[ ]	Molto basse o in marcato calo

**Centro Funzionale Centrale - Settore Meteo****BOLLETTINO DI VIGILANZA METEOROLOGICA NAZIONALE**RIFE./ **DIRETTIVA PRESIDENTE DEL CONSIGLIO DEI MINISTRI 27-2-2004:****INDIRIZZI OPERATIVI PER LA GESTIONE ORGANIZZATIVA E FUNZIONALE DEL SISTEMA DI ALLERTAMENTO NAZIONALE, STATALE E REGIONALE, PER IL RISCHIO IDROGEOLOGICO E IDRAULICO AI FINI DI PROTEZIONE CIVILE.****FENOMENI SIGNIFICATIVI O AVVERSI PER IL GIORNO 9 GENNAIO 2016****Precipitazioni:**

- da sparse a diffuse, anche a carattere di rovescio o temporale, su Liguria di Levante, alta Toscana, Appennino emiliano e Friuli Venezia Giulia, con quantitativi cumulati moderati, puntualmente elevati sull'alta Toscana;
- sparse, anche a carattere di rovescio, sulle restanti regioni settentrionali, con quantitativi cumulati moderati su Lombardia orientale, restanti settori del Triveneto ed Emilia Romagna occidentale, generalmente deboli altrove;
- isolate, anche a carattere di rovescio, su resto della Toscana, Umbria, Sardegna e Lazio settentrionale, con quantitativi cumulati deboli.

**Nevicate:** sui settori alpini mediamente al di sopra dei 1200-1500 m, con apporti al suolo moderati, localmente abbondanti sul Triveneto.

**Visibilità:** nessun fenomeno significativo.

**Temperature:** senza variazioni significative.

**Venti:** localmente forti sud-occidentali su Sardegna, Liguria e Toscana.

**Mari:** molto mossi tutti i bacini occidentali, tendenti ad agitato il Mar di Sardegna.

**FENOMENI SIGNIFICATIVI O AVVERSI PER IL GIORNO 10 GENNAIO 2016****Precipitazioni:**

- sparse, anche a carattere di rovescio o temporale, su Friuli Venezia Giulia orientali, zone interne del centro, Campania orientale, Basilicata tirrenica e settori tirrenici della Calabria settentrionale, con quantitativi cumulati puntualmente moderati;
- isolate, anche a carattere di rovescio o temporale, su Lombardia orientale, restanti zone del Triveneto, Emilia Romagna, Sardegna, restanti zone di Toscana, Lazio e Campania, Marche, Calabria tirrenica centrale e settori occidentali di Abruzzo, Molise e Basilicata, con quantitativi cumulati deboli.

**Nevicate:** sui settori alpini mediamente al di sopra dei 1000-1300 m, con apporti al suolo da deboli a moderati.

**Visibilità:** nessun fenomeno significativo.

**Temperature:** senza variazioni significative.

**Venti:** forti sud-occidentali, con rinforzi di burrasca, su Sardegna, Liguria e Toscana, in locale estensione nel pomeriggio al resto del centro e dalla sera al sud.

**Mari:** agitato il Mare di Sardegna, tendente ad agitato il Mar Ligure; molto mossi i restanti bacini occidentali; tendenti a molto mossi i restanti bacini meridionali.

**FENOMENI SIGNIFICATIVI O AVVERSI PER IL GIORNO 11 GENNAIO 2016****Precipitazioni:**

- da sparse a diffuse, anche a carattere di rovescio o temporale, sulle zone orientali del Triveneto e su Liguria di Levante, alta Toscana ed Appennino emiliano, con quantitativi cumulati da moderati a puntualmente elevati;
- da isolate a sparse, anche a carattere di rovescio o temporale, su resto del nord, restanti zone della Toscana, Umbria, Lazio, Campania, Sardegna e settori occidentali di Marche, Abruzzo, Molise, Basilicata e Calabria.

**Nevicate:** sui settori alpini mediamente al di sopra dei 900-1100 m, con apporti al suolo moderati, localmente abbondanti sui settori alpini orientali.

**Visibilità:** nessun fenomeno significativo.

**Temperature:** massime in aumento localmente sensibile sull'Emilia-Romagna.

**Venti:** forti o di burrasca sud-occidentali su Sardegna, Liguria e Toscana, localmente forti sud-occidentali sulle restanti regioni centro-meridionali.

**Mari:** molto mossi i bacini occidentali, localmente agitato il Mar Ligure.

SABATO 9 GENNAIO 2016 ORE 15.00

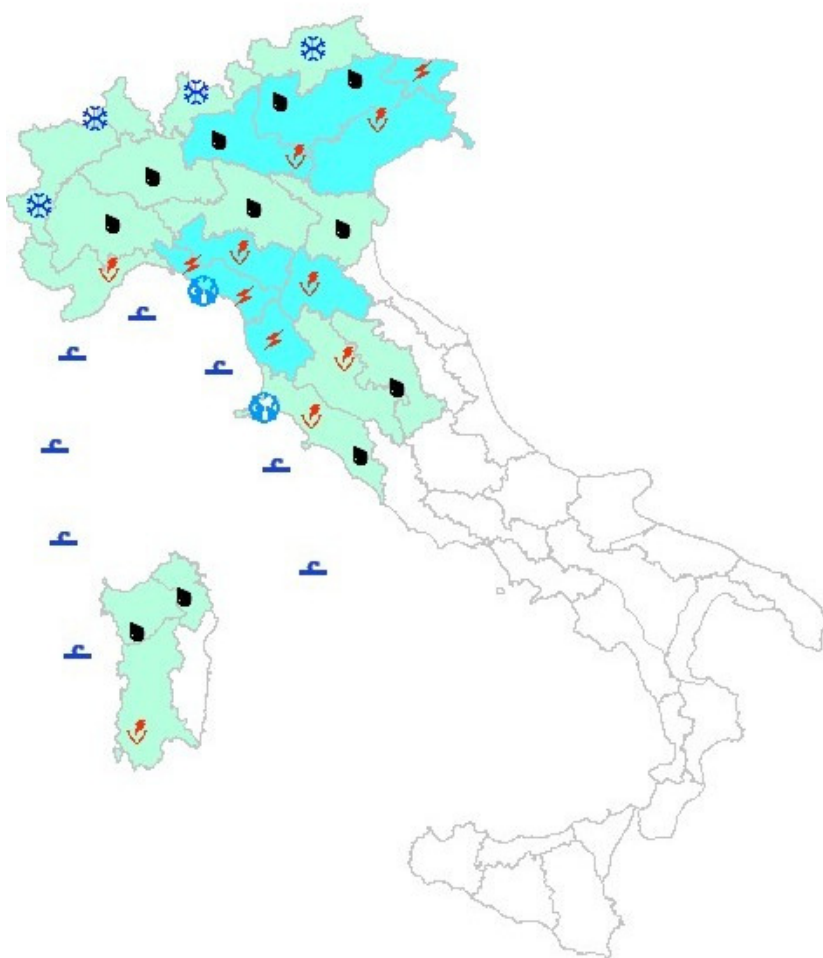
IL DIRETTORE DELL'UFFICIO  
ROBERTO OREFICINI ROSI

Pagina 1 di 4

### Fenomeni meteorologici significativi previsti per il giorno 09/01/2015 (ORE 15-24)



Centro Funzionale Centrale - Settore Meteo



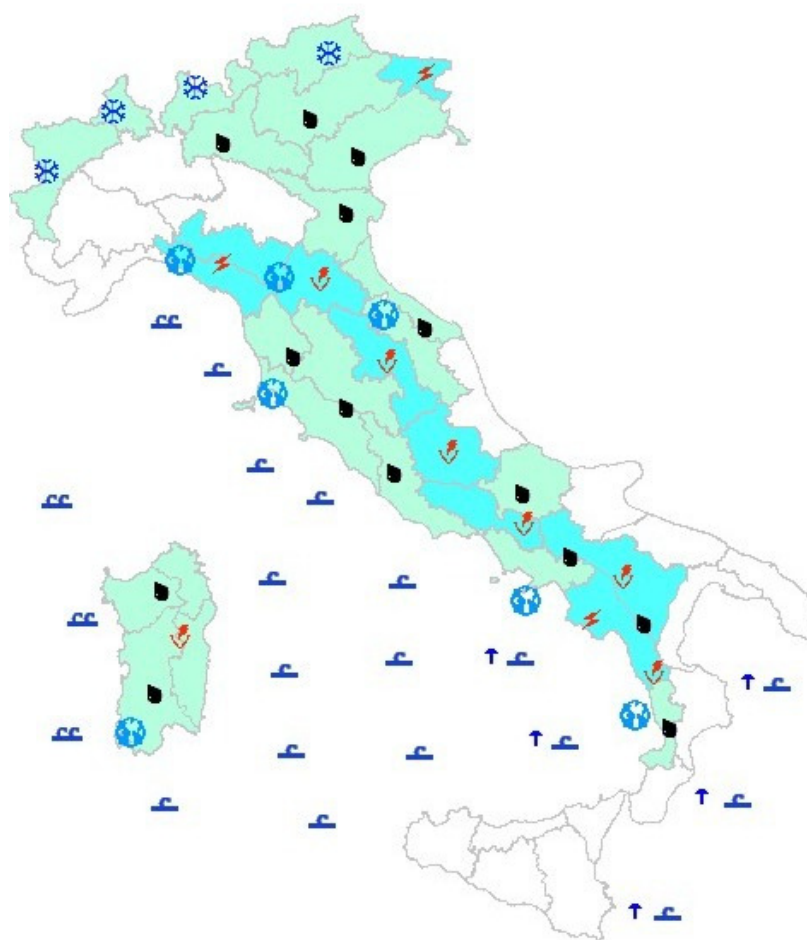
Aree di vigilanza meteo	
<b>Quantitativi giornalieri di Precipitazione previsti</b>	
	Assenti o non rilevanti
	Deboli
	Moderati
	Elevati
	Molto elevati
<b>Caratteristiche delle precipitazioni previste</b>	
	Piogge sparse o intermittenti
	Piogge diffuse e continue
	Neviccate deboli o moderate
	Neviccate abbondanti
	Rovesci o temporali a carattere isolato
	Rovesci o temporali a carattere sparso
	Rovesci o temporali a carattere diffuso
<b>Altri fenomeni meteorologici di rilievo</b>	
<b>Venti</b>	
	Forti
	Burrasca
	Tempesta
	Frequenti raffiche
<b>Gelate</b>	
	Diffusa formazione di ghiaccio al suolo a quote collinari
	Diffusa formazione di ghiaccio al suolo a quote di pianura
<b>Nebbie</b>	
	Nebbie diffuse nelle ore notturne e del primo mattino
	Nebbie diffuse e persistenti anche nelle ore diurne
<b>Mari</b>	
	Molto mosso
	Agitato o molto agitato
	Grosso o molto grosso
<b>Moto ondoso</b>	
	In aumento
	In diminuzione
<b>Temperature</b>	
	Elevate o in sensibile aumento
	Molto elevate o in marcato aumento
	Basse o in sensibile calo
	Molto basse o in marcato calo



## Fenomeni meteorologici significativi previsti per il giorno 10/01/2016



**Centro Funzionale Centrale - Settore Meteo**

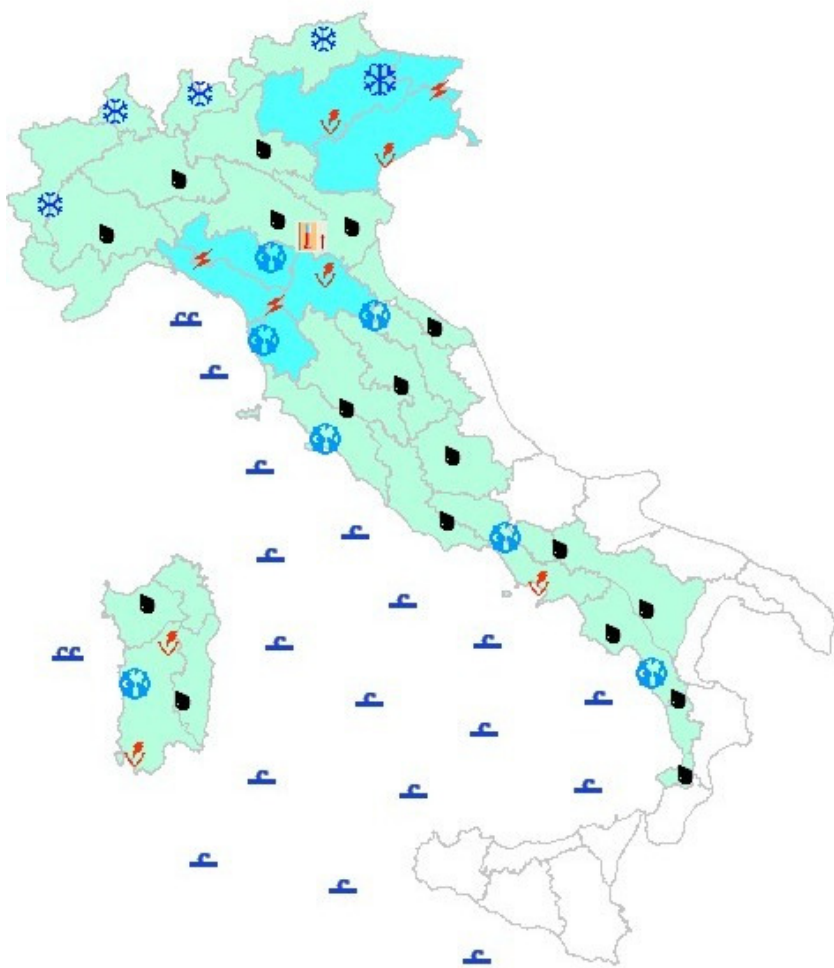


LEGENDA	
<b>Aree di vigilanza meteo</b>	
<b>Quantitativi giornalieri di Precipitazione previsti</b>	
	Assenti o non rilevanti
	Deboli
	Moderati
	Elevati
	Molto elevati
<b>Caratteristiche delle precipitazioni previste</b>	
	Piogge sparse o intermittenti
	Piogge diffuse e continue
	Nevicate deboli o moderate
	Nevicate abbondanti
	Rovesci o temporali a carattere isolato
	Rovesci o temporali a carattere sparso
	Rovesci o temporali a carattere diffuso
<b>Altri fenomeni meteorologici di rilievo</b>	
<b>Venti</b>	
	Forti
	Burrasca
	Tempesta
	Frequenti raffiche
<b>Gelate</b>	
	Diffusa formazione di ghiaccio al suolo a quote collinari
	Diffusa formazione di ghiaccio al suolo a quote di pianura
<b>Nebbie</b>	
	Nebbie diffuse nelle ore notturne e del primo mattino
	Nebbie diffuse e persistenti anche nelle ore diurne
<b>Mari</b>	
	Molto mosso
	Agitato o molto agitato
	Grosso o molto grosso
<b>Moto ondoso</b>	
	In aumento
	In diminuzione
<b>Temperature</b>	
	Elevate o in sensibile aumento
	Molto elevate o in marcato aumento
	Basse o in sensibile calo
	Molto basse o in marcato calo

## Fenomeni meteorologici significativi previsti per il giorno 11/01/2016



**Centro Funzionale Centrale - Settore Meteo**



LEGENDA	
[ ]	<b>Aree di vigilanza meteo</b>
<b>Quantitativi giornalieri di Precipitazione previsti</b>	
[ ]	Assenti o non rilevanti
[ ]	Deboli
[ ]	Moderati
[ ]	Elevati
[ ]	Molto elevati
<b>Caratteristiche delle precipitazioni previste</b>	
	Piogge sparse o intermittenti
	Piogge diffuse e continue
	Neviccate deboli o moderate
	Neviccate abbondanti
	Rovesci o temporali a carattere isolato
	Rovesci o temporali a carattere sparso
	Rovesci o temporali a carattere diffuso
<b>Altri fenomeni meteorologici di rilievo</b>	
<b>Venti</b>	
	Forti
	Burrasca
	Tempesta
	Frequenti raffiche
<b>Gelate</b>	
	Diffusa formazione di ghiaccio al suolo a quote collinari
	Diffusa formazione di ghiaccio al suolo a quote di pianura
<b>Nebbie</b>	
	Nebbie diffuse nelle ore notturne e del primo mattino
	Nebbie diffuse e persistenti anche nelle ore diurne
<b>Mari</b>	
	Molto mosso
	Agitato o molto agitato
	Grosso o molto grosso
<b>Moto ondoso</b>	
	In aumento
	In diminuzione
<b>Temperature</b>	
	Elevate o in sensibile aumento
	Molto elevate o in marcato aumento
	Basse o in sensibile calo
	Molto basse o in marcato calo



**Centro Funzionale Centrale - Settore Meteo****BOLLETTINO DI VIGILANZA METEOROLOGICA NAZIONALE**RIFE./ **DIRETTIVA PRESIDENTE DEL CONSIGLIO DEI MINISTRI 27-2-2004:****INDIRIZZI OPERATIVI PER LA GESTIONE ORGANIZZATIVA E FUNZIONALE DEL SISTEMA DI ALLERTAMENTO NAZIONALE, STATALE E REGIONALE, PER IL RISCHIO IDROGEOLOGICO E IDRAULICO AI FINI DI PROTEZIONE CIVILE.****FENOMENI SIGNIFICATIVI O AVVERSI PER IL GIORNO 10 GENNAIO 2016****Precipitazioni:**

- sparse, anche a carattere di rovescio o temporale, su Liguria di Levante e Toscana settentrionale, con quantitativi cumulati puntualmente moderati;
- isolate, anche a carattere di rovescio, su Valle d'Aosta, Piemonte nord-occidentale, Lombardia settentrionale, Triveneto settentrionale, Toscana orientale, Umbria, Lazio orientale, settori occidentali di Abruzzo e Molise, Campania orientale e meridionale, Basilicata tirrenica e Calabria tirrenica centro-settentrionale, con quantitativi cumulati deboli.

**Nevicata:** sui settori alpini mediamente al di sopra dei 1200-1400 m, con apporti al suolo da deboli a localmente moderati.

**Visibilità:** nessun fenomeno significativo.

**Temperature:** senza variazioni significative.

**Venti:** forti sud-occidentali, con rinforzi di burrasca, su Sardegna, Liguria, Toscana e Marche, in locale estensione al resto del centro.

**Mari:** agitato il Mare di Sardegna, tendente ad agitato il Mar Ligure; molto mossi i restanti bacini occidentali.

**FENOMENI SIGNIFICATIVI O AVVERSI PER IL GIORNO 11 GENNAIO 2016****Precipitazioni:**

- da sparse a diffuse, anche a carattere di rovescio o temporale, su Friuli Venezia Giulia, Liguria di Levante e Toscana settentrionale, con quantitativi cumulati elevati;
- sparse, anche a carattere di rovescio o temporale, su Valle d'Aosta, Trentino Alto Adige, settori settentrionali di Piemonte, Lombardia e Veneto, Liguria centrale, Appennino emiliano, con quantitativi cumulati generalmente moderati;
- da isolate a sparse, anche a carattere di rovescio o breve temporale, su restanti zone del nord, resto della Toscana, Umbria, rilievi di Marche, Abruzzo e Molise, Lazio, Campania, Sardegna, e settori tirrenici di Basilicata e Calabria settentrionale, con quantitativi cumulati generalmente deboli o puntualmente moderati su Toscana, Umbria, Lazio, Campania e Sardegna.

**Nevicata:** sui settori alpini in abbassamento fino a 900-1200 m, con apporti al suolo moderati, localmente abbondanti sui settori alpini orientali.

**Visibilità:** nessun fenomeno significativo.

**Temperature:** massime in aumento localmente sensibile sull'Emilia-Romagna.

**Venti:** di burrasca sud-occidentali su Sardegna, Liguria, Toscana e Marche; forti sud-occidentali, con rinforzi di burrasca, sulle restanti regioni centrali, in estensione al sud.

**Mari:** localmente molto agitati il Mar di Sardegna e il Mar Ligure; molto mossi o localmente agitati i restanti mari occidentali; tendenti a molto mossi i restanti bacini.

**FENOMENI SIGNIFICATIVI O AVVERSI PER IL GIORNO 12 GENNAIO 2016**

**Precipitazioni:** da isolate a sparse, anche a carattere di rovescio o breve temporale, su Valle d'Aosta, Piemonte settentrionale, Toscana orientale, Umbria, Lazio, settori occidentali di Abruzzo e Molise, Campania, Sardegna, Basilicata occidentale, Calabria e Sicilia settentrionale, con quantitativi cumulati deboli o puntualmente moderati.

**Nevicata:** sui settori alpini occidentali mediamente al di sopra dei 900-1100 m, con apporti al suolo deboli.

**Visibilità:** nessun fenomeno significativo.

**Temperature:** in generale calo, localmente sensibile, su tutte le regioni.

**Venti:** forti o di burrasca dai quadranti occidentali su tutte le regioni centro-meridionali; localmente forti occidentali su Liguria e di Favonio sui settori alpini.

**Mari:** da molto mossi ad agitati i bacini occidentali, localmente molto agitati il Mar Ligure ed i mari circostanti le Bocche di Bonifacio; localmente molto mossi i restanti mari.

DOMENICA 10 GENNAIO 2016 ORE 15.00

IL DIRETTORE DELL'UFFICIO  
ROBERTO OREFICINI ROSI

### Fenomeni meteorologici significativi previsti per il giorno 10/01/2015 (ORE 15-24)



Centro Funzionale Centrale - Settore Meteo



<b>Aree di vigilanza meteo</b>	
<b>Quantitativi giornalieri di Precipitazione previsti</b>	
	Assenti o non rilevanti
	Deboli
	Moderati
	Elevati
	Molto elevati
<b>Caratteristiche delle precipitazioni previste</b>	
	Piogge sparse o intermittenti
	Piogge diffuse e continue
	Neviccate deboli o moderate
	Neviccate abbondanti
	Rovesci o temporali a carattere isolato
	Rovesci o temporali a carattere sparso
	Rovesci o temporali a carattere diffuso
<b>Altri fenomeni meteorologici di rilievo</b>	
<b>Venti</b>	
	Forti
	Burrasca
	Tempesta
	Frequenti raffiche
<b>Gelate</b>	
	Diffusa formazione di ghiaccio al suolo a quote collinari
	Diffusa formazione di ghiaccio al suolo a quote di pianura
<b>Nebbie</b>	
	Nebbie diffuse nelle ore notturne e del primo mattino
	Nebbie diffuse e persistenti anche nelle ore diurne
<b>Mari</b>	
	Molto mosso
	Agitato o molto agitato
	Grosso o molto grosso
<b>Moto ondoso</b>	
	In aumento
	In diminuzione
<b>Temperature</b>	
	Elevate o in sensibile aumento
	Molto elevate o in marcato aumento
	Basse o in sensibile calo
	Molto basse o in marcato calo

### Fenomeni meteorologici significativi previsti per il giorno 11/01/2016



Centro Funzionale Centrale - Settore Meteo



LEGENDA	
<b>Aree di vigilanza meteo</b>	
<b>Quantitativi giornalieri di Precipitazione previsti</b>	
[White box]	Assenti o non rilevanti
[Light blue box]	Deboli
[Medium blue box]	Moderati
[Dark blue box]	Elevati
[Purple box]	Molto elevati
<b>Caratteristiche delle precipitazioni previste</b>	
[Black cloud icon]	Piogge sparse o intermittenti
[Black cloud with rain icon]	Piogge diffuse e continue
[Small snowflake icon]	Nevicate deboli o moderate
[Large snowflake icon]	Nevicate abbondanti
[Red lightning bolt icon]	Rovesci o temporali a carattere isolato
[Red lightning bolt with rain icon]	Rovesci o temporali a carattere sparso
[Red lightning bolt with rain and cloud icon]	Rovesci o temporali a carattere diffuso
<b>Altri fenomeni meteorologici di rilievo</b>	
<b>Venti</b>	
[Wind icon]	Forti
[Red and white flag icon]	Burrasca
[Red and white flag with cross icon]	Tempesta
[Black cloud with lightning icon]	Frequenti raffiche
<b>Gelate</b>	
[Blue snowflake icon]	Diffusa formazione di ghiaccio al suolo a quote collinari
[Blue snowflake icon]	Diffusa formazione di ghiaccio al suolo a quote di pianura
<b>Nebbie</b>	
[Vertical lines icon]	Nebbie diffuse nelle ore notturne e del primo mattino
[Vertical lines icon]	Nebbie diffuse e persistenti anche nelle ore diurne
<b>Mari</b>	
[F icon]	Molto mosso
[FF icon]	Agitato o molto agitato
[FFF icon]	Grosso o molto grosso
<b>Moto ondoso</b>	
[Up arrow icon]	In aumento
[Down arrow icon]	In diminuzione
<b>Temperature</b>	
[Thermometer icon]	Elevate o in sensibile aumento
[Thermometer icon]	Molto elevate o in marcato aumento
[Thermometer icon]	Basse o in sensibile calo
[Thermometer icon]	Molto basse o in marcato calo

## Fenomeni meteorologici significativi previsti per il giorno 12/01/2016



**Centro Funzionale Centrale - Settore Meteo**



LEGENDA	
	<b>Aree di vigilanza meteo</b>
<b>Quantitativi giornalieri di Precipitazione previsti</b>	
	Assenti o non rilevanti
	Deboli
	Moderati
	Elevati
	Molto elevati
<b>Caratteristiche delle precipitazioni previste</b>	
	Piogge sparse o intermittenti
	Piogge diffuse e continue
	Neviccate deboli o moderate
	Neviccate abbondanti
	Rovesci o temporali a carattere isolato
	Rovesci o temporali a carattere sparso
	Rovesci o temporali a carattere diffuso
<b>Altri fenomeni meteorologici di rilievo</b>	
<b>Venti</b>	
	Forti
	Burrasca
	Tempesta
	Frequenti raffiche
<b>Gelate</b>	
	Diffusa formazione di ghiaccio al suolo a quote collinari
	Diffusa formazione di ghiaccio al suolo a quote di pianura
<b>Nebbie</b>	
	Nebbie diffuse nelle ore notturne e del primo mattino
	Nebbie diffuse e persistenti anche nelle ore diurne
<b>Mari</b>	
	Molto mosso
	Agitato o molto agitato
	Grosso o molto grosso
<b>Moto ondoso</b>	
	In aumento
	In diminuzione
<b>Temperature</b>	
	Elevate o in sensibile aumento
	Molto elevate o in marcato aumento
	Basse o in sensibile calo
	Molto basse o in marcato calo

**Centro Funzionale Centrale - Settore Meteo****BOLLETTINO DI VIGILANZA METEOROLOGICA NAZIONALE**RIFE./ **DIRETTIVA PRESIDENTE DEL CONSIGLIO DEI MINISTRI 27-2-2004:****INDIRIZZI OPERATIVI PER LA GESTIONE ORGANIZZATIVA E FUNZIONALE DEL SISTEMA DI ALLERTAMENTO NAZIONALE, STATALE E REGIONALE, PER IL RISCHIO IDROGEOLOGICO E IDRAULICO AI FINI DI PROTEZIONE CIVILE.****FENOMENI SIGNIFICATIVI O AVVERSI PER IL GIORNO 11 GENNAIO 2016****Precipitazioni:**

- da sparse a diffuse, anche a carattere di rovescio o temporale, su Friuli Venezia Giulia, con quantitativi cumulati moderati;
- sparse, anche a carattere di rovescio o temporale, su Valle d'Aosta, Liguria di levante, alta Toscana, Umbria e settori orientali del Lazio, con quantitativi cumulati da deboli a puntualmente moderati;
- da isolate a sparse, anche a carattere di rovescio o breve temporale, su restanti settori alpini, Lombardia orientale, resto del Triveneto, resto di Toscana, Umbria e Lazio, settori appenninici di Marche, Abruzzo e Molise e su Sardegna, Campania e settori tirrenici di Basilicata e Calabria centro-settentrionale, con quantitativi cumulati generalmente deboli.

**Nevicate:** sui settori alpini in abbassamento fino a 900-1200 m. sulle Alpi occidentali, con apporti al suolo moderati, localmente abbondanti sui settori alpini del Friuli Venezia Giulia e della Valle d'Aosta.

**Visibilità:** nessun fenomeno significativo.

**Temperature:** dalla serata in graduale e generale calo al centro-nord.

**Venti:** da forti a burrasca sud-occidentali su Sardegna, Liguria, Toscana e Marche; forti sud-occidentali, con rinforzi di burrasca, sulle restanti regioni centrali, in estensione al sud.

**Mari:** tendenti ad agitati tutti i mari occidentali, localmente molto agitati il Mar di Sardegna e il Mar Ligure; tendenti a molto mossi i restanti bacini.

**FENOMENI SIGNIFICATIVI O AVVERSI PER IL GIORNO 12 GENNAIO 2016**

**Precipitazioni:** da isolate a sparse, anche a carattere di rovescio o breve temporale, su Umbria, Lazio, settori montuosi di Toscana, Marche, Abruzzo, Molise e Campania e su Basilicata, Calabria, Puglia meridionale, Sicilia settentrionale e Sardegna nord-orientale, con quantitativi cumulati deboli.

**Nevicate:** sui settori alpini occidentali mediamente al di sopra dei 900-1100 m, con apporti al suolo deboli, moderati sulla Val d'Aosta.

**Visibilità:** nessun fenomeno significativo.

**Temperature:** in generale calo su tutte le regioni, localmente sensibile.

**Venti:** forti o di burrasca dai quadranti occidentali sulla Sardegna e su tutte le zone tirreniche; localmente forti occidentali sulle restanti zone peninsulari e su Liguria, con rinforzi sulle zone appenniniche, di Garbino sulle coste Adriatiche e di Favonio sui settori alpini.

**Mari:** da molto mossi ad agitati i bacini occidentali, localmente molto agitato il Mar Ligure; localmente molto mossi i restanti mari.

**FENOMENI SIGNIFICATIVI O AVVERSI PER IL GIORNO 13 GENNAIO 2016**

**Precipitazioni:** da isolate a sparse, anche a carattere di rovescio, su Umbria, Lazio orientale, settori occidentali di Abruzzo e Molise, Campania meridionale, Sardegna occidentale, Basilicata tirrenica, Calabria e Sicilia settentrionale, con quantitativi cumulati deboli.

**Nevicate:** su Val d'Aosta e settori alpini occidentali mediamente al di sopra dei 800 m, con apporti al suolo deboli, moderati sulla Val d'Aosta.

**Visibilità:** nessun fenomeno significativo.

**Temperature:** in generale calo, localmente sensibile nei valori minimi su tutte le regioni.

**Venti:** forti o di burrasca nord-occidentali su Sardegna, Campania, Calabria e Sicilia; localmente forti nord-occidentali sulle restanti regioni centro-meridionali, Liguria e di Favonio sui settori alpini.

**Mari:** agitati tutti i bacini occidentali, localmente molto agitati i mari circostanti le Bocche di Bonifacio; localmente molto mossi i restanti mari.

LUNEDÌ 11 GENNAIO 2016 ORE 15.00

IL DIRETTORE DELL'UFFICIO  
ROBERTO OREFICINI ROSI



## Fenomeni meteorologici significativi previsti per il giorno 10/01/2015 (ORE 15-24)



### Centro Funzionale Centrale - Settore Meteo



Aree di vigilanza meteo	
<b>Quantitativi giornalieri di Precipitazione previsti</b>	
	Assenti o non rilevanti
	Deboli
	Moderati
	Elevati
	Molto elevati
<b>Caratteristiche delle precipitazioni previste</b>	
	Piogge sparse o intermittenti
	Piogge diffuse e continue
	Nevicate deboli o moderate
	Nevicate abbondanti
	Rovesci o temporali a carattere isolato
	Rovesci o temporali a carattere sparso
	Rovesci o temporali a carattere diffuso
<b>Altri fenomeni meteorologici di rilievo</b>	
<b>Venti</b>	
	Forti
	Burrasca
	Tempesta
	Frequenti raffiche
<b>Gelate</b>	
	Diffusa formazione di ghiaccio al suolo a quote collinari
	Diffusa formazione di ghiaccio al suolo a quote di pianura
<b>Nebbie</b>	
	Nebbie diffuse nelle ore notturne e del primo mattino
	Nebbie diffuse e persistenti anche nelle ore diurne
<b>Mari</b>	
	Molto mosso
	Agitato o molto agitato
	Grosso o molto grosso
<b>Moto ondoso</b>	
	In aumento
	In diminuzione
<b>Temperature</b>	
	Elevate o in sensibile aumento
	Molto elevate o in marcato aumento
	Basse o in sensibile calo
	Molto basse o in marcato calo

## Fenomeni meteorologici significativi previsti per il giorno 11/01/2016



**Centro Funzionale Centrale - Settore Meteo**



LEGENDA	
<b>Aree di vigilanza meteo</b>	
<b>Quantitativi giornalieri di Precipitazione previsti</b>	
	Assenti o non rilevanti
	Deboli
	Moderati
	Elevati
	Molto elevati
<b>Caratteristiche delle precipitazioni previste</b>	
	Piogge sparse o intermittenti
	Piogge diffuse e continue
	Nevicate deboli o moderate
	Nevicate abbondanti
	Rovesci o temporali a carattere isolato
	Rovesci o temporali a carattere sparso
	Rovesci o temporali a carattere diffuso
<b>Altri fenomeni meteorologici di rilievo</b>	
<b>Venti</b>	
	Forti
	Burrasca
	Tempesta
	Frequenti raffiche
<b>Gelate</b>	
	Diffusa formazione di ghiaccio al suolo a quote collinari
	Diffusa formazione di ghiaccio al suolo a quote di pianura
<b>Nebbie</b>	
	Nebbie diffuse nelle ore notturne e del primo mattino
	Nebbie diffuse e persistenti anche nelle ore diurne
<b>Mari</b>	
	Molto mosso
	Agitato o molto agitato
	Grosso o molto grosso
<b>Moto ondoso</b>	
	In aumento
	In diminuzione
<b>Temperature</b>	
	Elevate o in sensibile aumento
	Molto elevate o in marcato aumento
	Basse o in sensibile calo
	Molto basse o in marcato calo

## Fenomeni meteorologici significativi previsti per il giorno 12/01/2016



**Centro Funzionale Centrale - Settore Meteo**



LEGENDA	
[ ]	<b>Aree di vigilanza meteo</b>
<b>Quantitativi giornalieri di Precipitazione previsti</b>	
[ ]	Assenti o non rilevanti
[ ]	Deboli
[ ]	Moderati
[ ]	Elevati
[ ]	Molto elevati
<b>Caratteristiche delle precipitazioni previste</b>	
[ ]	Piogge sparse o intermittenti
[ ]	Piogge diffuse e continue
[ ]	Neviccate deboli o moderate
[ ]	Neviccate abbondanti
[ ]	Rovesci o temporali a carattere isolato
[ ]	Rovesci o temporali a carattere sparso
[ ]	Rovesci o temporali a carattere diffuso
<b>Altri fenomeni meteorologici di rilievo</b>	
<b>Venti</b>	
[ ]	Forti
[ ]	Burrasca
[ ]	Tempesta
[ ]	Frequenti raffiche
<b>Gelate</b>	
[ ]	Diffusa formazione di ghiaccio al suolo a quote collinari
[ ]	Diffusa formazione di ghiaccio al suolo a quote di pianura
<b>Nebbie</b>	
[ ]	Nebbie diffuse nelle ore notturne e del primo mattino
[ ]	Nebbie diffuse e persistenti anche nelle ore diurne
<b>Mari</b>	
[ ]	Molto mosso
[ ]	Agitato o molto agitato
[ ]	Grosso o molto grosso
<b>Moto ondoso</b>	
[ ]	In aumento
[ ]	In diminuzione
<b>Temperature</b>	
[ ]	Elevate o in sensibile aumento
[ ]	Molto elevate o in marcato aumento
[ ]	Basse o in sensibile calo
[ ]	Molto basse o in marcato calo



**Centro Funzionale Centrale - Settore Meteo****BOLLETTINO DI VIGILANZA METEOROLOGICA NAZIONALE**RIFE./ **DIRETTIVA PRESIDENTE DEL CONSIGLIO DEI MINISTRI 27-2-2004:****INDIRIZZI OPERATIVI PER LA GESTIONE ORGANIZZATIVA E FUNZIONALE DEL SISTEMA DI ALLERTAMENTO NAZIONALE, STATALE E REGIONALE, PER IL RISCHIO IDROGEOLOGICO E IDRAULICO AI FINI DI PROTEZIONE CIVILE.****FENOMENI SIGNIFICATIVI O AVVERSI PER IL GIORNO 12 GENNAIO 2016**

**Precipitazioni:** da isolate a sparse, anche a carattere di rovescio o breve temporale, su settori orientali della Toscana, Umbria, Lazio ad eccezione dei settori costieri settentrionali, settori occidentali dell'Abruzzo, settori costieri della Campania, Basilicata tirrenica, Calabria, Sicilia settentrionale e Sardegna settentrionale, con quantitativi cumulati deboli, puntualmente moderati su zone interne del Lazio e della Calabria.

**Nevicata:** sui settori alpini occidentali mediamente al di sopra dei 900-1100 m, con apporti al suolo deboli, moderati sulla Val d'Aosta.

**Visibilità:** nessun fenomeno significativo.

**Temperature:** in generale calo su tutte le regioni, localmente sensibile.

**Venti:** forti o di burrasca dai quadranti occidentali sulla Sardegna e su tutte le zone tirreniche; localmente forti occidentali sulle restanti zone peninsulari e sulla Liguria, con rinforzi sulle zone appenniniche, di Garbino sulle coste Adriatiche e di Favonio sui settori alpini.

**Mari:** da molto mossi ad agitati i bacini occidentali, localmente molto agitato il Mar Ligure; localmente molto mossi i restanti mari.

**FENOMENI SIGNIFICATIVI O AVVERSI PER IL GIORNO 13 GENNAIO 2016**

**Precipitazioni:** da isolate a sparse, anche a carattere di rovescio, su Umbria meridionale, Lazio orientale, Campania meridionale, Basilicata tirrenica, Calabria e Sicilia settentrionale, con quantitativi cumulati deboli, puntualmente moderati su zone interne della Calabria.

**Nevicata:** su Val d'Aosta e settori alpini occidentali mediamente al di sopra dei 800 m, con apporti al suolo deboli, moderati sulla Val d'Aosta; a quote superiori a 900-1100 m sull'Appennino laziale con apporti al suolo deboli.

**Visibilità:** nessun fenomeno significativo.

**Temperature:** in generale calo, localmente sensibile nei valori minimi su tutte le regioni.

**Venti:** forti o di burrasca nord-occidentali su Sardegna, Campania, Calabria e Sicilia; localmente forti nord-occidentali sulle restanti regioni centro-meridionali e sulla Liguria, e di Favonio sui settori alpini.

**Mari:** agitati tutti i bacini occidentali, localmente molto agitati i mari circostanti le Bocche di Bonifacio; localmente molto mossi i restanti mari.

**FENOMENI SIGNIFICATIVI O AVVERSI PER IL GIORNO 14 GENNAIO 2016****Precipitazioni:**

- sparse, anche a carattere di rovescio o temporale, su levante ligure, alta Toscana e zone appenniniche dell'Emilia, con quantitativi cumulati moderati;
- da isolate a sparse, anche a carattere di rovescio o breve temporale, su restanti zone settentrionali, regioni centrali tirreniche, Umbria, settori settentrionali ed occidentali delle Marche, settori occidentali dell'Abruzzo e settori settentrionali della Sardegna, con quantitativi cumulati deboli.

**Nevicata:** su settori alpini ed Appennino settentrionale mediamente al di sopra dei 700-900 m, con quota neve in calo, con apporti al suolo deboli, moderati sulla Val d'Aosta ed Appennino tosco-emiliano.

**Visibilità:** nessun fenomeno significativo.

**Temperature:** minime in ulteriore calo al centro-sud, massime in calo al nord.

**Venti:** tendenti a forti o di burrasca sud-occidentali su Liguria e Toscana.

**Mari:** molto mossi tutti i bacini occidentali, tendente ad agitato il Mar Ligure.

MARTEDÌ 12 GENNAIO 2016 ORE 15.00

IL DIRETTORE DELL'UFFICIO  
ROBERTO OREFICINI ROSI

## Fenomeni meteorologici significativi previsti per il giorno 12/01/2015 (ORE 15-24)



**Centro Funzionale Centrale - Settore Meteo**



Aree di vigilanza meteo	
Quantitativi giornalieri di Precipitazione previsti	
	Assenti o non rilevanti
	Deboli
	Moderati
	Elevati
	Molto elevati
Caratteristiche delle precipitazioni previste	
	Piogge sparse o intermittenti
	Piogge diffuse e continue
	Neviccate deboli o moderate
	Neviccate abbondanti
	Rovesci o temporali a carattere isolato
	Rovesci o temporali a carattere sparso
	Rovesci o temporali a carattere diffuso
Altri fenomeni meteorologici di rilievo	
Venti	
	Forti
	Burrasca
	Tempesta
	Frequenti raffiche
Gelate	
	Diffusa formazione di ghiaccio al suolo a quote collinari
	Diffusa formazione di ghiaccio al suolo a quote di pianura
Nebbie	
	Nebbie diffuse nelle ore notturne e del primo mattino
	Nebbie diffuse e persistenti anche nelle ore diurne
Mari	
	Molto mosso
	Agitato o molto agitato
	Grosso o molto grosso
Moto ondoso	
	In aumento
	In diminuzione
Temperature	
	Elevate o in sensibile aumento
	Molto elevate o in marcato aumento
	Basse o in sensibile calo
	Molto basse o in marcato calo

## Fenomeni meteorologici significativi previsti per il giorno 13/01/2016



**Centro Funzionale Centrale - Settore Meteo**



LEGENDA	
<b>Aree di vigilanza meteo</b>	
<b>Quantitativi giornalieri di Precipitazione previsti</b>	
	Assenti o non rilevanti
	Deboli
	Moderati
	Elevati
	Molto elevati
<b>Caratteristiche delle precipitazioni previste</b>	
	Piogge sparse o intermittenti
	Piogge diffuse e continue
	Nevicate deboli o moderate
	Nevicate abbondanti
	Rovesci o temporali a carattere isolato
	Rovesci o temporali a carattere sparso
	Rovesci o temporali a carattere diffuso
<b>Altri fenomeni meteorologici di rilievo</b>	
<b>Venti</b>	
	Forti
	Burrasca
	Tempesta
	Frequenti raffiche
<b>Gelate</b>	
	Diffusa formazione di ghiaccio al suolo a quote collinari
	Diffusa formazione di ghiaccio al suolo a quote di pianura
<b>Nebbie</b>	
	Nebbie diffuse nelle ore notturne e del primo mattino
	Nebbie diffuse e persistenti anche nelle ore diurne
<b>Mari</b>	
	Molto mosso
	Agitato o molto agitato
	Grosso o molto grosso
<b>Moto ondoso</b>	
	In aumento
	In diminuzione
<b>Temperature</b>	
	Elevate o in sensibile aumento
	Molto elevate o in marcato aumento
	Basse o in sensibile calo
	Molto basse o in marcato calo

## Fenomeni meteorologici significativi previsti per il giorno 14/01/2016



**Centro Funzionale Centrale - Settore Meteo**



LEGENDA	
[ ]	<b>Aree di vigilanza meteo</b>
<b>Quantitativi giornalieri di Precipitazione previsti</b>	
[ ]	Assenti o non rilevanti
[ ]	Deboli
[ ]	Moderati
[ ]	Elevati
[ ]	Molto elevati
<b>Caratteristiche delle precipitazioni previste</b>	
[ ]	Piogge sparse o intermittenti
[ ]	Piogge diffuse e continue
[ ]	Neviccate deboli o moderate
[ ]	Neviccate abbondanti
[ ]	Rovesci o temporali a carattere isolato
[ ]	Rovesci o temporali a carattere sparso
[ ]	Rovesci o temporali a carattere diffuso
<b>Altri fenomeni meteorologici di rilievo</b>	
<b>Venti</b>	
[ ]	Forti
[ ]	Burrasca
[ ]	Tempesta
[ ]	Frequenti raffiche
<b>Gelate</b>	
[ ]	Diffusa formazione di ghiaccio al suolo a quote collinari
[ ]	Diffusa formazione di ghiaccio al suolo a quote di pianura
<b>Nebbie</b>	
[ ]	Nebbie diffuse nelle ore notturne e del primo mattino
[ ]	Nebbie diffuse e persistenti anche nelle ore diurne
<b>Mari</b>	
[ ]	Molto mosso
[ ]	Agitato o molto agitato
[ ]	Grosso o molto grosso
<b>Moto ondoso</b>	
[ ]	In aumento
[ ]	In diminuzione
<b>Temperature</b>	
[ ]	Elevate o in sensibile aumento
[ ]	Molto elevate o in marcato aumento
[ ]	Basse o in sensibile calo
[ ]	Molto basse o in marcato calo

**Centro Funzionale Centrale - Settore Meteo****BOLLETTINO DI VIGILANZA METEOROLOGICA NAZIONALE**

RIFE./ DIRETTIVA PRESIDENTE DEL CONSIGLIO DEI MINISTRI 27-2-2004:

**INDIRIZZI OPERATIVI PER LA GESTIONE ORGANIZZATIVA E FUNZIONALE DEL SISTEMA DI ALLERTAMENTO NAZIONALE, STATALE E REGIONALE, PER IL RISCHIO IDROGEOLOGICO E IDRAULICO AI FINI DI PROTEZIONE CIVILE.****FENOMENI SIGNIFICATIVI O AVVERSI PER IL GIORNO 13 GENNAIO 2016****Precipitazioni:** isolate, anche a carattere di rovescio, sui settori tirrenici centro-settentrionali della Calabria, con quantitativi cumulati deboli.**Visibilità:** nessun fenomeno significativo.**Temperature:** senza variazioni significative.**Venti:** forti nord-occidentali su Sardegna, Calabria e Sicilia e localmente sulla Puglia meridionale, in attenuazione.**Mari:** agitati il Mare di Sardegna ed il Tirreno meridionale settore est; molto mossi i rimanenti bacini occidentali e meridionali.**FENOMENI SIGNIFICATIVI O AVVERSI PER IL GIORNO 14 GENNAIO 2016****Precipitazioni:**

- sparse, anche a carattere di rovescio o temporale, su Liguria di Levante, Alta Toscana e settore occidentale dell' Appennino emiliano, con quantitativi cumulati moderati;
- da isolate a sparse, anche a carattere di rovescio o breve temporale, sui restanti settori appenninici emiliani e sulla Toscana centrale con quantitativi cumulati da deboli a moderati;
- isolate, anche a carattere di rovescio, sui restanti settori di Liguria, Emilia-Romagna e Toscana, su Valle d'Aosta, Piemonte occidentale e meridionale, settori meridionali della Lombardia, su Veneto, Friuli Venezia Giulia, Lazio, Umbria, Marche, Campania settentrionale e settori occidentali di Abruzzo e Molise, con quantitativi cumulati da deboli a moderati.

**Nevicata:**

- moderate, sulle zone alpine occidentali;
- da deboli a localmente moderate, sui settori orientali dell'entroterra ligure e sull'Emilia-Romagna occidentale, mediamente al di sopra dei 300-500 m con temporanei sconfinamenti a quote più basse.
- deboli, su alta Toscana e nord-est al di sopra dei 500-700 m.

**Visibilità:** nessun fenomeno significativo.**Temperature:** minime in calo al centro-sud, massime in calo al nord.**Venti:** tendenti a localmente forti: da nord sulla Liguria, da ovest sulla Sardegna, da sud-ovest sulle regioni meridionali.**Mari:** molto mossi tutti i bacini occidentali e meridionali.

**FENOMENI SIGNIFICATIVI O AVVERSI PER IL GIORNO 15 GENNAIO 2016**

**Precipitazioni:** da isolate a sparse, anche a carattere di rovescio o temporale, su Romagna, Toscana orientale e meridionale, Sicilia settentrionale e restanti regioni centro-meridionali peninsulari con quantitativi cumulati da deboli a moderati, in particolare su zone appenniniche di Umbria e Lazio e sui settori tirrenici di Campania meridionale, Basilicata e Calabria centro-settentrionale.

**Nevicate:** deboli sull'Appennino centrale al di sopra degli 800-1000 m.

**Visibilità:** nessun fenomeno significativo.

**Temperature:** in sensibile diminuzione nei valori serali.

**Venti:** forti o di burrasca dai quadranti settentrionali sul nord-ovest e sulla Sardegna; localmente forti sud-occidentali sulle regioni meridionali in attenuazione.

**Mari:** agitato o molto agitato il Mare di Sardegna; molto mossi i restanti bacini occidentali e meridionali.

MERCOLEDÌ 13 GENNAIO 2016 ORE 15.00

IL DIRETTORE DELL'UFFICIO  
ROBERTO OREFICINI ROSI



**Fenomeni meteorologici significativi previsti per il giorno  
13/01/2015 (ORE 15-24)**



**Centro Funzionale Centrale - Settore Meteo**

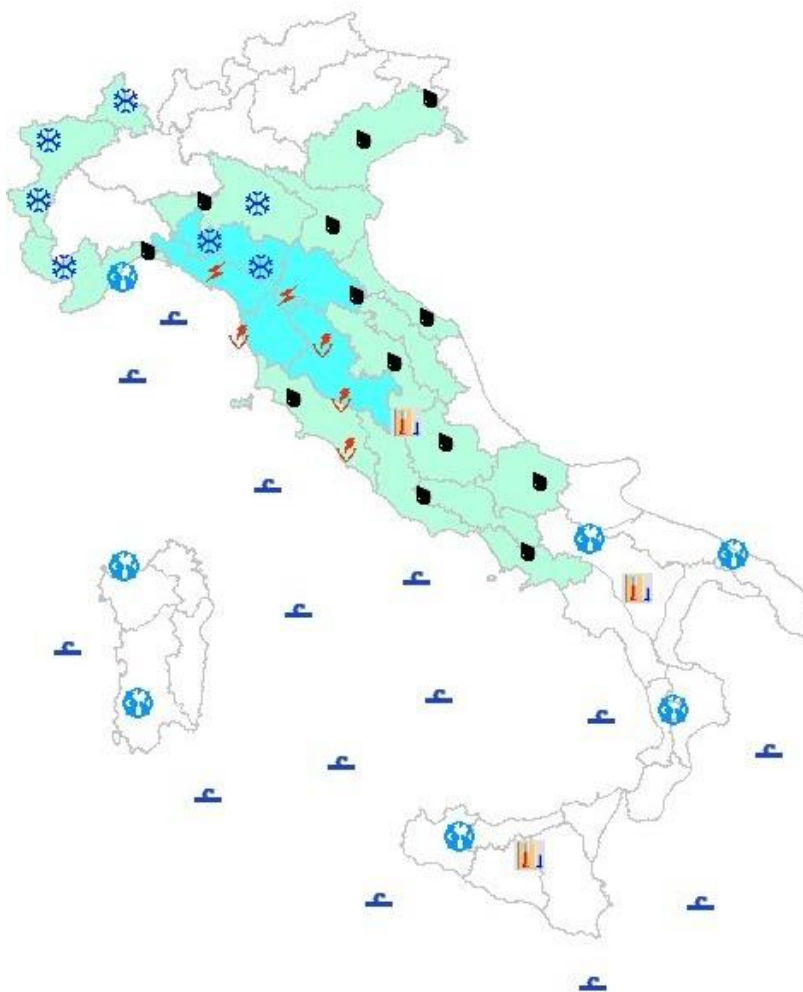


<b>Aree di vigilanza meteo</b>	
<b>Quantitativi giornalieri di Precipitazione previsti</b>	
	Assenti o non rilevanti
	Deboli
	Moderati
	Elevati
	Molto elevati
<b>Caratteristiche delle precipitazioni previste</b>	
	Piogge sparse o intermittenti
	Piogge diffuse e continue
	Neviccate deboli o moderate
	Neviccate abbondanti
	Rovesci o temporali a carattere isolato
	Rovesci o temporali a carattere sparso
	Rovesci o temporali a carattere diffuso
<b>Altri fenomeni meteorologici di rilievo</b>	
<b>Venti</b>	
	Forti
	Burrasca
	Tempesta
	Frequenti raffiche
<b>Gelate</b>	
	Diffusa formazione di ghiaccio al suolo a quote collinari
	Diffusa formazione di ghiaccio al suolo a quote di pianura
<b>Nebbie</b>	
	Nebbie diffuse nelle ore notturne e del primo mattino
	Nebbie diffuse e persistenti anche nelle ore diurne
<b>Mari</b>	
	Molto mosso
	Agitato o molto agitato
	Grosso o molto grosso
<b>Moto ondoso</b>	
	In aumento
	In diminuzione
<b>Temperature</b>	
	Elevate o in sensibile aumento
	Molto elevate o in marcato aumento
	Basse o in sensibile calo
	Molto basse o in marcato calo

## Fenomeni meteorologici significativi previsti per il giorno 14/01/2016



**Centro Funzionale Centrale - Settore Meteo**



LEGENDA	
<b>Aree di vigilanza meteo</b>	
<b>Quantitativi giornalieri di Precipitazione previsti</b>	
	Assenti o non rilevanti
	Deboli
	Moderati
	Elevati
	Molto elevati
<b>Caratteristiche delle precipitazioni previste</b>	
	Piogge sparse o intermittenti
	Piogge diffuse e continue
	Nevicate deboli o moderate
	Nevicate abbondanti
	Rovesci o temporali a carattere isolato
	Rovesci o temporali a carattere sparso
	Rovesci o temporali a carattere diffuso
<b>Altri fenomeni meteorologici di rilievo</b>	
<b>Venti</b>	
	Forti
	Burrasca
	Tempesta
	Frequenti raffiche
<b>Gelate</b>	
	Diffusa formazione di ghiaccio al suolo a quote collinari
	Diffusa formazione di ghiaccio al suolo a quote di pianura
<b>Nebbie</b>	
	Nebbie diffuse nelle ore notturne e del primo mattino
	Nebbie diffuse e persistenti anche nelle ore diurne
<b>Mari</b>	
	Molto mosso
	Agitato o molto agitato
	Grosso o molto grosso
<b>Moto ondoso</b>	
	In aumento
	In diminuzione
<b>Temperature</b>	
	Elevate o in sensibile aumento
	Molto elevate o in marcato aumento
	Basse o in sensibile calo
	Molto basse o in marcato calo



## Fenomeni meteorologici significativi previsti per il giorno 15/01/2016



**Centro Funzionale Centrale - Settore Meteo**



LEGENDA	
[ ]	<b>Aree di vigilanza meteo</b>
<b>Quantitativi giornalieri di Precipitazione previsti</b>	
[ ]	Assenti o non rilevanti
[ ]	Deboli
[ ]	Moderati
[ ]	Elevati
[ ]	Molto elevati
<b>Caratteristiche delle precipitazioni previste</b>	
	Piogge sparse o intermittenti
	Piogge diffuse e continue
	Neviccate deboli o moderate
	Neviccate abbondanti
	Rovesci o temporali a carattere isolato
	Rovesci o temporali a carattere sparso
	Rovesci o temporali a carattere diffuso
<b>Altri fenomeni meteorologici di rilievo</b>	
<b>Venti</b>	
	Forti
	Burrasca
	Tempesta
	Frequenti raffiche
<b>Gelate</b>	
	Diffusa formazione di ghiaccio al suolo a quote collinari
	Diffusa formazione di ghiaccio al suolo a quote di pianura
<b>Nebbie</b>	
	Nebbie diffuse nelle ore notturne e del primo mattino
	Nebbie diffuse e persistenti anche nelle ore diurne
<b>Mari</b>	
	Molto mosso
	Agitato o molto agitato
	Grosso o molto grosso
<b>Moto ondoso</b>	
	In aumento
	In diminuzione
<b>Temperature</b>	
	Elevate o in sensibile aumento
	Molto elevate o in marcato aumento
	Basse o in sensibile calo
	Molto basse o in marcato calo

**Centro Funzionale Centrale - Settore Meteo****BOLLETTINO DI VIGILANZA METEOROLOGICA NAZIONALE**RIFE./ **DIRETTIVA PRESIDENTE DEL CONSIGLIO DEI MINISTRI 27-2-2004:****INDIRIZZI OPERATIVI PER LA GESTIONE ORGANIZZATIVA E FUNZIONALE DEL SISTEMA DI ALLERTAMENTO NAZIONALE, STATALE E REGIONALE, PER IL RISCHIO IDROGEOLOGICO E IDRAULICO AI FINI DI PROTEZIONE CIVILE.****FENOMENI SIGNIFICATIVI O AVVERSI PER IL GIORNO 14 GENNAIO 2016****Precipitazioni:**

- sparse, anche a carattere di rovescio o temporale, su Liguria di Levante, Toscana, Appennino emiliano-romagnolo, Umbria e Lazio nord-orientale, con quantitativi cumulati moderati, più intensi sull'appennino settentrionale;
- isolate, anche a carattere di rovescio o breve temporale, su Veneto meridionale, restanti zone di Emilia-Romagna e Lazio e su Marche, Campania e settori occidentali di Abruzzo e Molise, con quantitativi cumulati deboli.

**Nevicate:**

- moderate sulle zone alpine di confine occidentali;
- da deboli a localmente moderate, sui settori orientali dell'entroterra ligure e sull'Emilia-Romagna occidentale, mediamente al di sopra degli 800 m con temporanei sconfinamenti a quote più basse sull'Emilia-Romagna.
- deboli su alta Toscana al di sopra dei 800-1000 m.

**Visibilità:** nessun fenomeno significativo.**Temperature:** massime in calo, localmente sensibile, sul nord.**Venti:** forti occidentali sulla Sardegna; tendenti a localmente forti: da nord sulla Liguria, da sud-ovest sulle regioni meridionali.**Mari:** molto mossi tutti i bacini occidentali e meridionali, tendenti a molto mossi i restanti bacini.**FENOMENI SIGNIFICATIVI O AVVERSI PER IL GIORNO 15 GENNAIO 2016****Precipitazioni:** da isolate a sparse, anche a carattere di rovescio o temporale, su Toscana orientale, Sicilia settentrionale, Puglia centro-settentrionale e restanti regioni centro-meridionali peninsulari, con quantitativi cumulati generalmente deboli, puntualmente moderati sulle zone appenniniche di Umbria e Lazio e sui settori tirrenici di Campania meridionale, Basilicata e Calabria settentrionale.**Nevicate:**

- deboli sulle zone alpine di confine nord-occidentali
- deboli o localmente moderate sull'Appennino centro-settentrionale generalmente al di sopra dei 1000 m.

**Visibilità:** nessun fenomeno significativo.**Temperature:** in sensibile diminuzione nei valori serali.**Venti:** forti o di burrasca dai quadranti settentrionali su Liguria e Sardegna; forti nord-occidentali sulle regioni adriatiche settentrionali, localmente forti sud-occidentali sulle regioni meridionali.**Mari:** agitato o molto agitato il Mare di Sardegna; tendenti ad agitati il Tirreno centrale ed il Canale di Sardegna; localmente molto mossi i restanti bacini.**FENOMENI SIGNIFICATIVI O AVVERSI PER IL GIORNO 16 GENNAIO 2016****Precipitazioni:**

- sparse, anche a carattere di rovescio o temporale, su Basilicata, Puglia, Calabria e Sicilia, con quantitativi cumulati generalmente moderati, in particolare su Sicilia settentrionale e Calabria ionica;
- isolate, anche a carattere di rovescio, su Romagna, Marche, Abruzzo, Molise, Campania e Sardegna, con quantitativi cumulati deboli.

**Nevicate:**

- moderate sull'Appennino marchigiano, abruzzese e molisano al di sopra dei 700 metri;
- isolate deboli su Appennino campano, lucano, calabrese e siciliano al di sopra degli 800-1000 m.

**Visibilità:** nessun fenomeno significativo.**Temperature:** in sensibile diminuzione.**Venti:** forti o di burrasca dai quadranti settentrionali sulla Sardegna e Liguria; forti o di burrasca nord-orientali su Toscana, Friuli Venezia Giulia e zone costiere adriatiche, forti settentrionali sulle restanti regioni centro-meridionali.**Mari:** agitati o molto agitati il Mare ed il Canale di Sardegna e in serata l'Adriatico centro-meridionale, lo Ionio settentrionale e il Canale d'Otranto; molto mossi o agitati i restanti bacini.GIOVEDÌ 14 GENNAIO 2016 ORE 15.00IL DIRETTORE DELL'UFFICIO  
ROBERTO OREFICINI ROSI

## Fenomeni meteorologici significativi previsti per il giorno 14/01/2015 (ORE 15-24)



**Centro Funzionale Centrale - Settore Meteo**

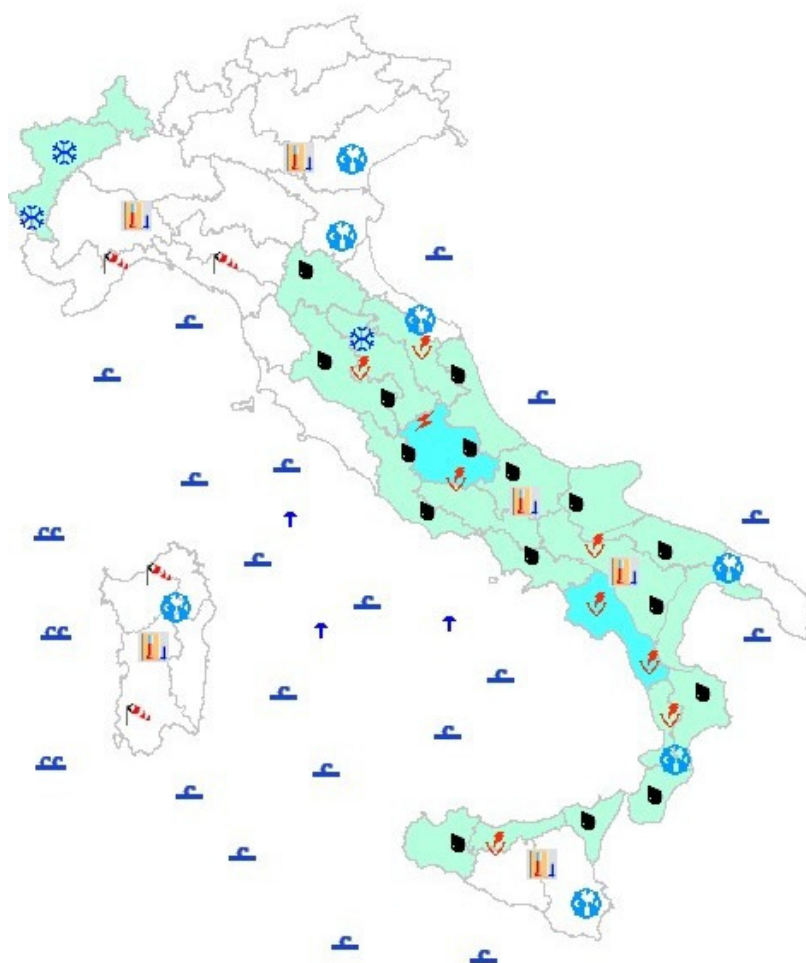


Aree di vigilanza meteo	
Quantitativi giornalieri di Precipitazione previsti	
	Assenti o non rilevanti
	Deboli
	Moderati
	Elevati
	Molto elevati
Caratteristiche delle precipitazioni previste	
	Piogge sparse o intermittenti
	Piogge diffuse e continue
	Nevicate deboli o moderate
	Nevicate abbondanti
	Rovesci o temporali a carattere isolato
	Rovesci o temporali a carattere sparso
	Rovesci o temporali a carattere diffuso
Altri fenomeni meteorologici di rilievo	
Venti	
	Forti
	Burrasca
	Tempesta
	Frequenti raffiche
Gelate	
	Diffusa formazione di ghiaccio al suolo a quote collinari
	Diffusa formazione di ghiaccio al suolo a quote di pianura
Nebbie	
	Nebbie diffuse nelle ore notturne e del primo mattino
	Nebbie diffuse e persistenti anche nelle ore diurne
Mari	
	Molto mosso
	Agitato o molto agitato
	Grosso o molto grosso
Moto ondoso	
	In aumento
	In diminuzione
Temperature	
	Elevate o in sensibile aumento
	Molto elevate o in marcato aumento
	Basse o in sensibile calo
	Molto basse o in marcato calo

## Fenomeni meteorologici significativi previsti per il giorno 15/01/2016



**Centro Funzionale Centrale - Settore Meteo**



LEGENDA	
<b>Aree di vigilanza meteo</b>	
<b>Quantitativi giornalieri di Precipitazione previsti</b>	
[White box]	Assenti o non rilevanti
[Light blue box]	Deboli
[Medium blue box]	Moderati
[Dark blue box]	Elevati
[Purple box]	Molto elevati
<b>Caratteristiche delle precipitazioni previste</b>	
[Black cloud]	Piogge sparse o intermittenti
[Black cloud with rain]	Piogge diffuse e continue
[Blue snowflake]	Nevicate deboli o moderate
[Blue snowflake with rain]	Nevicate abbondanti
[Red lightning]	Rovesci o temporali a carattere isolato
[Red lightning with rain]	Rovesci o temporali a carattere sparso
[Red lightning with rain and cloud]	Rovesci o temporali a carattere diffuso
<b>Altri fenomeni meteorologici di rilievo</b>	
<b>Venti</b>	
[Blue wind symbol]	Forti
[Red and white wind symbol]	Burrasca
[Red and white wind symbol with rain]	Tempesta
[Black wind symbol]	Frequenti raffiche
<b>Gelate</b>	
[Blue mountain]	Diffusa formazione di ghiaccio al suolo a quote collinari
[Blue mountain]	Diffusa formazione di ghiaccio al suolo a quote di pianura
<b>Nebbie</b>	
[Black mist symbol]	Nebbie diffuse nelle ore notturne e del primo mattino
[Black mist symbol]	Nebbie diffuse e persistenti anche nelle ore diurne
<b>Mari</b>	
[Blue wave symbol]	Molto mosso
[Blue wave symbol]	Agitato o molto agitato
[Blue wave symbol]	Grosso o molto grosso
<b>Moto ondoso</b>	
[Blue up arrow]	In aumento
[Blue down arrow]	In diminuzione
<b>Temperature</b>	
[Orange up arrow]	Elevate o in sensibile aumento
[Orange up arrow]	Molto elevate o in marcato aumento
[Orange down arrow]	Basse o in sensibile calo
[Orange down arrow]	Molto basse o in marcato calo

## Fenomeni meteorologici significativi previsti per il giorno 16/01/2016



**Centro Funzionale Centrale - Settore Meteo**



### LEGENDA

#### Aree di vigilanza meteo

#### Quantitativi giornalieri di Precipitazione previsti

- Assenti o non rilevanti
- Deboli
- Moderati
- Elevati
- Molto elevati

#### Caratteristiche delle precipitazioni previste

- Piogge sparse o intermittenti
- Piogge diffuse e continue
- Nevicate deboli o moderate
- Nevicate abbondanti
- Rovesci o temporali a carattere isolato
- Rovesci o temporali a carattere sparso
- Rovesci o temporali a carattere diffuso

#### Altri fenomeni meteorologici di rilievo

- #### Venti
- Forti
  - Burrasca
  - Tempesta
  - Frequenti raffiche

#### Gelate

- Diffusa formazione di ghiaccio al suolo a quote collinari
- Diffusa formazione di ghiaccio al suolo a quote di pianura

#### Nebbie

- Nebbie diffuse nelle ore notturne e del primo mattino
- Nebbie diffuse e persistenti anche nelle ore diurne

#### Mari

- Molto mosso
- Agitato o molto agitato
- Grosso o molto grosso

#### Moto ondoso

- In aumento
- In diminuzione

#### Temperature

- Elevate o in sensibile aumento
- Molto elevate o in marcato aumento
- Basse o in sensibile calo
- Molto basse o in marcato calo





## Centro Funzionale Centrale - Settore Meteo

### BOLLETTINO DI VIGILANZA METEOROLOGICA NAZIONALE

RIFE./ DIRETTIVA PRESIDENTE DEL CONSIGLIO DEI MINISTRI 27-2-2004:

**INDIRIZZI OPERATIVI PER LA GESTIONE ORGANIZZATIVA E FUNZIONALE DEL SISTEMA DI ALLERTAMENTO NAZIONALE, STATALE E REGIONALE, PER IL RISCHIO IDROGEOLOGICO E IDRAULICO AI FINI DI PROTEZIONE CIVILE.**

#### FENOMENI SIGNIFICATIVI O AVVERSI PER IL GIORNO 15 GENNAIO 2016

##### Precipitazioni:

- sparse, localmente anche a carattere di rovescio, su Abruzzo meridionale, Molise, Puglia settentrionale e settori meridionali e tirrenici della Calabria, con quantitativi cumulati puntualmente moderati;
- da isolate a sparse sui restanti settori adriatici dell'Abruzzo, sul resto del meridione peninsulare, sui settori interni meridionali del Lazio e sui settori settentrionali della Sicilia, con quantitativi cumulati deboli.

**Visibilità:** nessun fenomeno significativo.

**Temperature:** in sensibile diminuzione nei valori serali.

**Venti:** forti nord-occidentali sulla Sardegna.

**Mari:** da agitato a molto agitato il Mare di Sardegna; molto mossi i restanti bacini centro-meridionali e il Mar Ligure al largo, con moto ondoso in attenuazione sull'Adriatico.

#### FENOMENI SIGNIFICATIVI O AVVERSI PER IL GIORNO 16 GENNAIO 2016

##### Precipitazioni:

- da sparse a diffuse, anche a carattere di rovescio o temporale, su Calabria, Basilicata, Puglia e Sicilia, con quantitativi cumulati generalmente moderati sui settori settentrionali della Sicilia e sulla Calabria centro-meridionale, puntualmente moderati sul resto della Calabria e su Puglia centro-meridionale, Basilicata e settori ionici della Sicilia, deboli altrove;
- da isolate a sparse su Marche, Abruzzo, Molise e Sardegna, con quantitativi cumulati generalmente deboli, fino a puntualmente moderati sui settori meridionali delle Marche e sull'Abruzzo centro-settentrionale.

##### Neviccate:

- nella prima parte della giornata al di sopra dei 200-400 m sulla Romagna, con locali sconfinamenti nelle prime ore anche sui settori centrali dell'Emilia, con apporti al suolo deboli, al più localmente moderati sull'Appennino romagnolo;
- inizialmente al di sopra dei 400-700 m, in calo fino ai 200-400 m dal pomeriggio-sera e in ulteriore calo nella nottata, su Marche, Abruzzo, Molise, sui settori più orientali dell'Umbria e su quelli appenninici del Lazio nord-orientale, con apporti al suolo generalmente moderati a quote collinari e montuose, deboli a quelle più basse;
- inizialmente al di sopra dei 700-900 m, in graduale calo fino ai 300-500 m, sui rilievi della Puglia centro-settentrionale e sull'Appennino campano e lucano, con apporti al suolo deboli, fino a moderati alle quote superiori;
- inizialmente al di sopra degli 800-1000 m, in graduale calo fino ai 500-700 m, sull'Appennino calabrese e sui rilievi della Sicilia, con apporti al suolo da deboli a moderati;
- al di sopra dei 500-800 m sui rilievi della Sardegna, con apporti al suolo deboli.

**Visibilità:** nessun fenomeno significativo.

**Temperature:** in sensibile diminuzione; gelate serali e notturne nelle zone interessate dalle neviccate.

**Venti:** di burrasca settentrionali, con raffiche di burrasca forte, sulla Sardegna; forti dai quadranti settentrionali su Liguria, triestino e regioni centro-meridionali, con rinforzi di burrasca su Liguria, Toscana centro-meridionale, Lazio e settori appenninici, dalla serata anche sui litorali adriatici; forti nord-occidentali sulla Sicilia, con rinforzi di burrasca sui settori occidentali e meridionali; di burrasca settentrionali sui settori alpini.

**Mari:** da agitati a molto agitati il Mare ed il Canale di Sardegna e lo Stretto di Sicilia; agitati i settori occidentali del Tirreno centro-meridionale e dalla serata lo Ionio meridionale; molto mossi i restanti bacini, tendente ad agitato l'Adriatico centrale.

#### FENOMENI SIGNIFICATIVI O AVVERSI PER IL GIORNO 17 GENNAIO 2016

##### Precipitazioni:

- da sparse a diffuse, anche a carattere di rovescio o temporale, sui settori settentrionali della Sicilia e sulla Calabria meridionale, con quantitativi cumulati generalmente moderati;

- sparse su Marche, Abruzzo, Molise, Puglia, settori settentrionali e orientali della Basilicata e settori ionici centrali della Calabria, con quantitativi cumulati puntualmente moderati sulle regioni centrali adriatiche e versanti settentrionali del Gargano, deboli altrove.

**Nevicata:**

- al di sopra dei 100-300 m, con sconfinamenti fino al livello del mare, su Marche, Abruzzo e Molise, in locale sconfinamento all'Umbria e ai rilievi del Lazio nord-orientale, con apporti al suolo da deboli a moderati, specie sui versanti adriatici dell'Appennino;
- al di sopra dei 200-400 m su Campania orientale, Basilicata centro-settentrionale e Puglia centro-settentrionale, con apporti al suolo da deboli a moderati;
- al di sopra dei 300-500 m, in abbassamento fino ai 100-300 m con sconfinamenti fino al livello del mare nei rovesci più intensi, sui versanti settentrionali della Sicilia e sulla Calabria meridionale, con apporti al suolo da moderati ad abbondanti sui citati settori siciliani, da deboli a moderati su quelli calabresi;
- sui settori alpini settentrionali, con apporti al suolo deboli.

**Visibilità:** nessun fenomeno significativo.**Temperature:** in ulteriore generale sensibile diminuzione; gelate mattutine, serali e notturne nelle zone interessate dalle nevicatae.**Venti:** forti dai quadranti settentrionali sulle regioni centro-meridionali, con rinforzi di burrasca specie sui settori adriatici, ionici ed appenninici della penisola e sulle isole maggiori; forti o di burrasca settentrionali sui settori alpini; localmente forti settentrionali sulla Liguria.**Mari:** da agitati a molto agitati il Mare ed il Canale di Sardegna e lo Stretto di Sicilia; agitati i restanti mari meridionali e l'Adriatico centrale; molto mossi i restanti bacini.VENERDÌ 15 GENNAIO 2016 ORE 15.00IL DIRETTORE DELL'UFFICIO  
ROBERTO OREFICINI ROSI

**Fenomeni meteorologici significativi previsti per il giorno  
15/01/2015 (ORE 15-24)**



**Centro Funzionale Centrale - Settore Meteo**



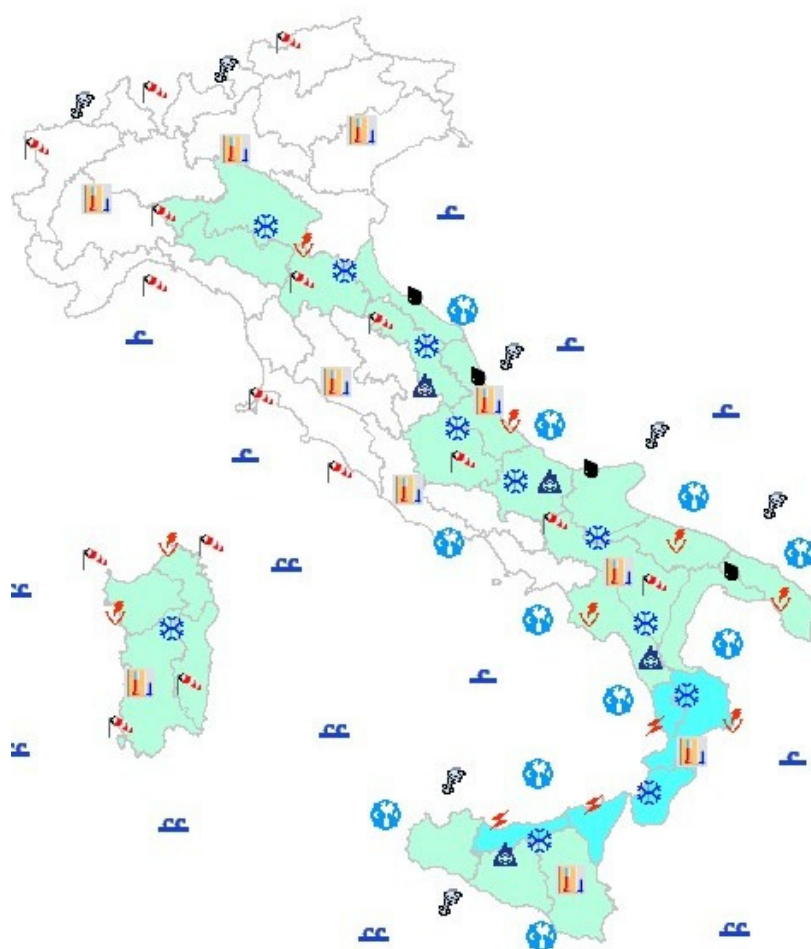
<b>Aree di vigilanza meteo</b>	
<b>Quantitativi giornalieri di Precipitazione previsti</b>	
	Assenti o non rilevanti
	Deboli
	Moderati
	Elevati
	Molto elevati
<b>Caratteristiche delle precipitazioni previste</b>	
	Piogge sparse o intermittenti
	Piogge diffuse e continue
	Neviccate deboli o moderate
	Neviccate abbondanti
	Rovesci o temporali a carattere isolato
	Rovesci o temporali a carattere sparso
	Rovesci o temporali a carattere diffuso
<b>Altri fenomeni meteorologici di rilievo</b>	
<b>Venti</b>	
	Forti
	Burrasca
	Tempesta
	Frequenti raffiche
<b>Gelate</b>	
	Diffusa formazione di ghiaccio al suolo a quote collinari
	Diffusa formazione di ghiaccio al suolo a quote di pianura
<b>Nebbie</b>	
	Nebbie diffuse nelle ore notturne e del primo mattino
	Nebbie diffuse e persistenti anche nelle ore diurne
<b>Mari</b>	
	Molto mosso
	Agitato o molto agitato
	Grosso o molto grosso
<b>Moto ondoso</b>	
	In aumento
	In diminuzione
<b>Temperature</b>	
	Elevate o in sensibile aumento
	Molto elevate o in marcato aumento
	Basse o in sensibile calo
	Molto basse o in marcato calo



## Fenomeni meteorologici significativi previsti per il giorno 16/01/2016



Centro Funzionale Centrale - Settore Meteo



LEGENDA	
<b>Aree di vigilanza meteo</b>	
<b>Quantitativi giornalieri di Precipitazione previsti</b>	
[White box]	Assenti o non rilevanti
[Light green box]	Deboli
[Medium green box]	Moderati
[Dark green box]	Elevati
[Purple box]	Molto elevati
<b>Caratteristiche delle precipitazioni previste</b>	
[Black cloud icon]	Piogge sparse o intermittenti
[Black cloud with rain icon]	Piogge diffuse e continue
[Blue snowflake icon]	Nevicate deboli o moderate
[Blue snowflake with dots icon]	Nevicate abbondanti
[Red lightning bolt icon]	Rovesci o temporali a carattere isolato
[Red lightning bolt with dots icon]	Rovesci o temporali a carattere sparso
[Red lightning bolt with dots and rain icon]	Rovesci o temporali a carattere diffuso
<b>Altri fenomeni meteorologici di rilievo</b>	
<b>Venti</b>	
[Blue wind icon]	Forti
[Red and white flag icon]	Burrasca
[Red and white flag with rain icon]	Tempesta
[Black cloud with rain icon]	Frequenti raffiche
<b>Gelate</b>	
[Blue mountain icon]	Diffusa formazione di ghiaccio al suolo a quote collinari
[Blue mountain with dots icon]	Diffusa formazione di ghiaccio al suolo a quote di pianura
<b>Nebbie</b>	
[Black and white horizontal lines icon]	Nebbie diffuse nelle ore notturne e del primo mattino
[Black and white horizontal lines with dots icon]	Nebbie diffuse e persistenti anche nelle ore diurne
<b>Mari</b>	
[Blue wave icon]	Molto mosso
[Blue wave with dots icon]	Agitato o molto agitato
[Blue wave with dots and rain icon]	Grosso o molto grosso
<b>Moto ondoso</b>	
[Blue up arrow icon]	In aumento
[Blue down arrow icon]	In diminuzione
<b>Temperature</b>	
[Orange and red vertical bar icon]	Elevate o in sensibile aumento
[Orange and red vertical bar with dots icon]	Molto elevate o in marcato aumento
[Orange and red vertical bar with down arrow icon]	Basse o in sensibile calo
[Orange and red vertical bar with dots and down arrow icon]	Molto basse o in marcato calo

## Fenomeni meteorologici significativi previsti per il giorno 17/01/2016



**Centro Funzionale Centrale - Settore Meteo**



LEGENDA	
<b>Aree di vigilanza meteo</b>	
<b>Quantitativi giornalieri di Precipitazione previsti</b>	
	Assenti o non rilevanti
	Deboli
	Moderati
	Elevati
	Molto elevati
<b>Caratteristiche delle precipitazioni previste</b>	
	Piogge sparse o intermittenti
	Piogge diffuse e continue
	Neviccate deboli o moderate
	Neviccate abbondanti
	Rovesci o temporali a carattere isolato
	Rovesci o temporali a carattere sparso
	Rovesci o temporali a carattere diffuso
<b>Altri fenomeni meteorologici di rilievo</b>	
<b>Venti</b>	
	Forti
	Burrasca
	Tempesta
	Frequenti raffiche
<b>Gelate</b>	
	Diffusa formazione di ghiaccio al suolo a quote collinari
	Diffusa formazione di ghiaccio al suolo a quote di pianura
<b>Nebbie</b>	
	Nebbie diffuse nelle ore notturne e del primo mattino
	Nebbie diffuse e persistenti anche nelle ore diurne
<b>Mari</b>	
	Molto mosso
	Agitato o molto agitato
	Grosso o molto grosso
<b>Moto ondoso</b>	
	In aumento
	In diminuzione
<b>Temperature</b>	
	Elevate o in sensibile aumento
	Molto elevate o in marcato aumento
	Basse o in sensibile calo
	Molto basse o in marcato calo



## Centro Funzionale Centrale - Settore Meteo

### BOLLETTINO DI VIGILANZA METEOROLOGICA NAZIONALE

RIFE././ DIRETTIVA PRESIDENTE DEL CONSIGLIO DEI MINISTRI 27-2-2004:

**INDIRIZZI OPERATIVI PER LA GESTIONE ORGANIZZATIVA E FUNZIONALE DEL SISTEMA DI ALLERTAMENTO NAZIONALE, STATALE E REGIONALE, PER IL RISCHIO IDROGEOLOGICO E IDRAULICO AI FINI DI PROTEZIONE CIVILE.**

#### FENOMENI SIGNIFICATIVI O AVVERSI PER IL GIORNO 16 GENNAIO 2016

##### **Precipitazioni:**

- da sparse a diffuse, anche a carattere di rovescio, su Puglia centro-meridionale, Calabria centro-meridionale e Sicilia settentrionale con quantitativi cumulati generalmente moderati;
- da isolate a sparse, anche a carattere di rovescio, su settori orientali di Umbria e Lazio, Marche, Abruzzo, Molise, Sardegna e restanti zone meridionali, con quantitativi cumulati generalmente deboli.

##### Nevicate:

- inizialmente al di sopra dei 500-700 m, in calo fino ai 200-400 m e in ulteriore calo nella nottata, su Marche, Abruzzo, Molise, sui settori più orientali dell'Umbria e del Lazio, con apporti al suolo generalmente moderati a quote collinari e montuose, deboli a quelle più basse;
- inizialmente al di sopra dei 700-900, in graduale calo fino ai 300-500 m, sui rilievi della Puglia centro-settentrionale e sull'Appennino campano e lucano, con apporti al suolo deboli, fino a moderati alle quote superiori;
- inizialmente al di sopra degli 800-1000 m, in graduale calo fino ai 500-700 m, sull'Appennino calabrese e sui rilievi della Sicilia, con apporti al suolo da deboli a moderati;
- al di sopra dei 500-700 m sui rilievi della Sardegna, con apporti al suolo deboli.

**Visibilità:** nessun fenomeno significativo.

**Temperature:** in sensibile diminuzione.

**Venti:** da quadranti settentrionali:

- di burrasca sulla Sardegna, con rinforzi di burrasca forte su zone esposte;
- forti su Liguria, triestino, regioni centrali e meridionali, con rinforzi di burrasca su Toscana, Lazio, settori appenninici in genere e sulla Sicilia occidentale.

**Mari:** agitati o molto agitati il Mare ed il Canale di Sardegna e in serata l'Adriatico centro-meridionale, lo Ionio settentrionale e il Canale d'Otranto; molto mossi o agitati i restanti mare.

#### FENOMENI SIGNIFICATIVI O AVVERSI PER IL GIORNO 17 GENNAIO 2016

##### **Precipitazioni:**

- da sparse a diffuse, anche a carattere di rovescio, su Abruzzo, Molise, Puglia settentrionale, settori settentrionali della Sicilia e sulla Calabria meridionale, con quantitativi cumulati generalmente moderati;
- da isolate a sparse su Marche, settori orientali del Lazio centro-meridionale, settori orientali e meridionale della Campania, Basilicata, resto di Puglia, Calabria e Sicilia e sulla Sardegna sud-occidentale, con quantitativi cumulati deboli.

##### Nevicate:

- al di sopra dei 100-300 m, con sconfinamenti fino al livello del mare, su Marche, Abruzzo e Molise, con apporti al suolo generalmente moderati;
- al di sopra dei 200-400 m su Campania orientale, Basilicata centro-settentrionale e Puglia centro-settentrionale, con apporti al suolo da deboli a moderati;
- al di sopra dei 300-500 m, in abbassamento fino ai 100-300 m con locali sconfinamenti fino al livello del mare nei rovesci più intensi, sui versanti settentrionali della Sicilia e sulla Calabria meridionale, con apporti al suolo da moderati ad abbondanti sui citati settori siciliani, da deboli a moderati su quelli calabresi.

**Visibilità:** nessun fenomeno significativo.

**Temperature:** in ulteriore generale sensibile diminuzione.

**Venti:** forti dai quadranti settentrionali sulle regioni centro-meridionali, con rinforzi di burrasca specie sui settori adriatici, ionici ed appenninici della penisola e sulle isole maggiori.

**Mari:** da agitati a molto agitati il Mare ed il Canale di Sardegna e lo Stretto di Sicilia; agitati i restanti mari meridionali e l'Adriatico centrale; molto mossi i restanti bacini.

**FENOMENI SIGNIFICATIVI O AVVERSI PER IL GIORNO 18 GENNAIO 2016**

**Precipitazioni:** da isolate a sparse, anche a carattere di rovescio, su Marche meridionali, Abruzzo, Molise, Campania orientale, Puglia, Basilicata, settori settentrionali della Sicilia, Calabria meridionale, Sardegna sud-occidentale, Liguria di ponente e Piemonte meridionale, con quantitativi cumulati deboli.

**Nevicata:**

- al di sopra dei 100-300 m, con locali sconfinamenti fino al livello del mare, su Marche, Abruzzo e Molise, con apporti al suolo generalmente moderati;
- al di sopra dei 300-500 m su restanti zone centro-meridionali con apporti al suolo da deboli a moderati, specie sui versanti settentrionali della Sicilia.

**Visibilità:** nessun fenomeno significativo.

**Temperature:** in ulteriore diminuzione nei valori minimi.

**Venti:** forti dai quadranti settentrionali sulle regioni centrali adriatiche e su quelle meridionali, con rinforzi di burrasca su Molise, Puglia, settori settentrionali della Sicilia e sulla Calabria ionica settentrionale.

**Mari:** da agitato a molto agitato il Canale d'Otranto e lo Ionio; da molto mossi ad agitati i restanti bacini centro-meridionali.

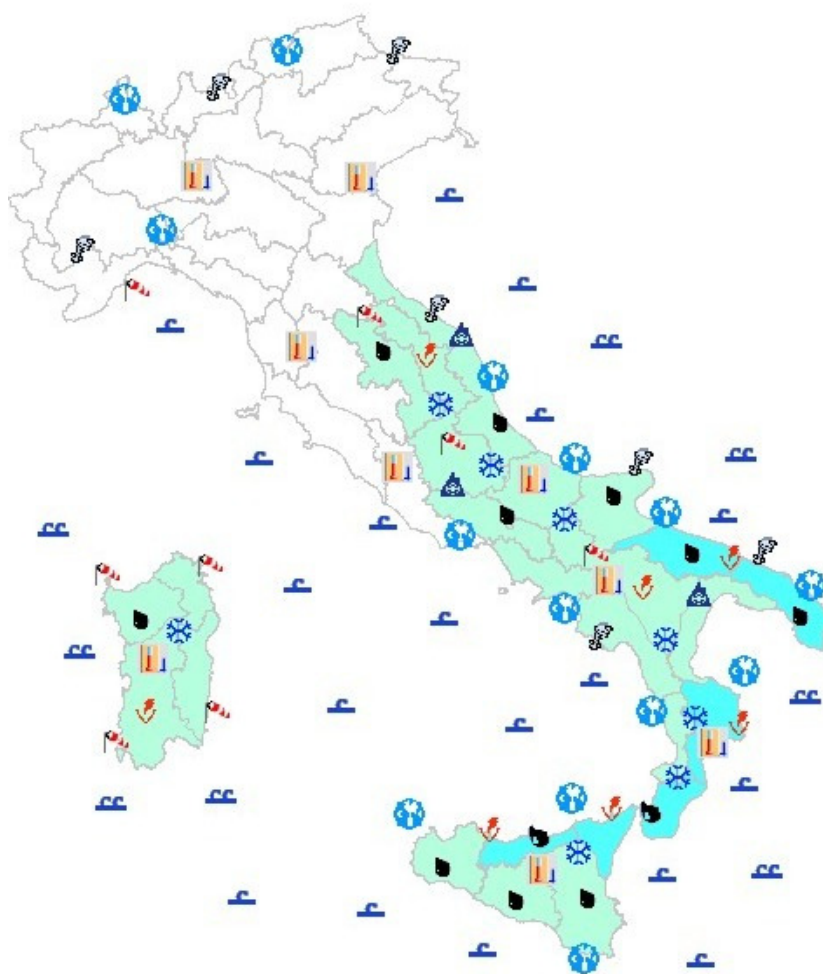
SABATO 16 GENNAIO 2016 ORE 15.00

IL DIRETTORE DELL'UFFICIO  
ROBERTO OREFICINI ROSI

## Fenomeni meteorologici significativi previsti per il giorno 16/01/2015 (ORE 15-24)



### Centro Funzionale Centrale - Settore Meteo



Aree di vigilanza meteo	
<b>Quantitativi giornalieri di Precipitazione previsti</b>	
	Assenti o non rilevanti
	Deboli
	Moderati
	Elevati
	Molto elevati
<b>Caratteristiche delle precipitazioni previste</b>	
	Piogge sparse o intermittenti
	Piogge diffuse e continue
	Neviccate deboli o moderate
	Neviccate abbondanti
	Rovesci o temporali a carattere isolato
	Rovesci o temporali a carattere sparso
	Rovesci o temporali a carattere diffuso
<b>Altri fenomeni meteorologici di rilievo</b>	
<b>Venti</b>	
	Forti
	Burrasca
	Tempesta
	Frequenti raffiche
<b>Gelate</b>	
	Diffusa formazione di ghiaccio al suolo a quote collinari
	Diffusa formazione di ghiaccio al suolo a quote di pianura
<b>Nebbie</b>	
	Nebbie diffuse nelle ore notturne e del primo mattino
	Nebbie diffuse e persistenti anche nelle ore diurne
<b>Mari</b>	
	Molto mosso
	Agitato o molto agitato
	Grosso o molto grosso
<b>Moto ondoso</b>	
	In aumento
	In diminuzione
<b>Temperature</b>	
	Elevate o in sensibile aumento
	Molto elevate o in marcato aumento
	Basse o in sensibile calo
	Molto basse o in marcato calo

## Fenomeni meteorologici significativi previsti per il giorno 17/01/2016



**Centro Funzionale Centrale - Settore Meteo**



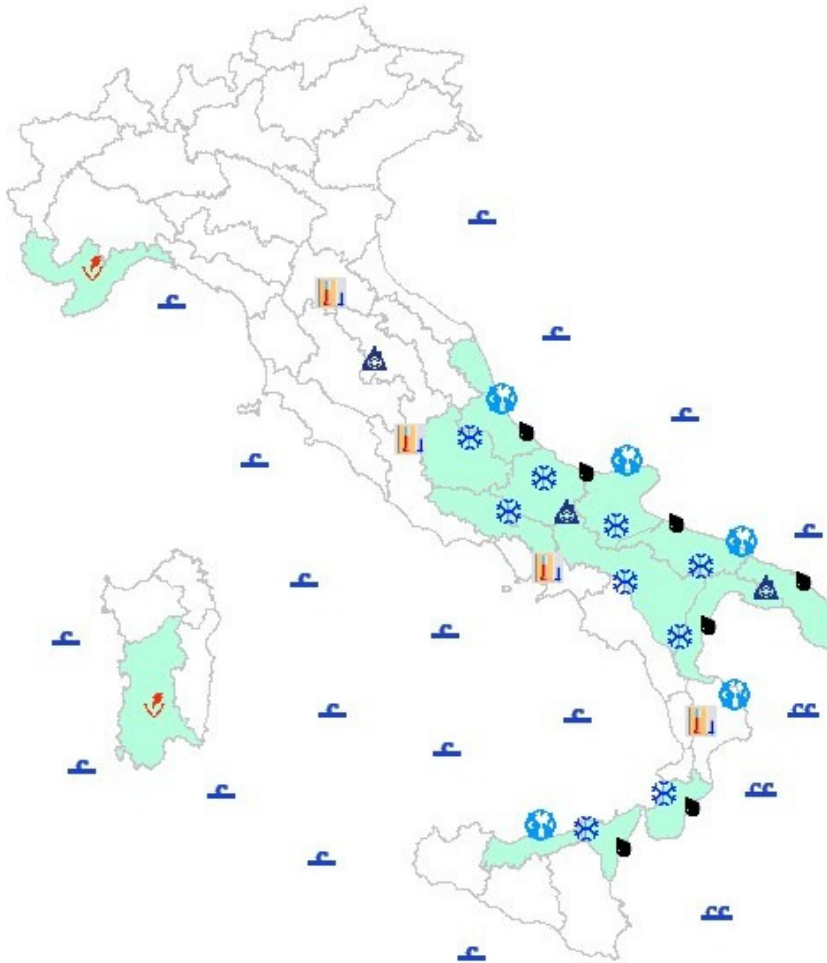
LEGENDA	
<b>Aree di vigilanza meteo</b>	
<b>Quantitativi giornalieri di Precipitazione previsti</b>	
	Assenti o non rilevanti
	Deboli
	Moderati
	Elevati
	Molto elevati
<b>Caratteristiche delle precipitazioni previste</b>	
	Piogge sparse o intermittenti
	Piogge diffuse e continue
	Nevicate deboli o moderate
	Nevicate abbondanti
	Rovesci o temporali a carattere isolato
	Rovesci o temporali a carattere sparso
	Rovesci o temporali a carattere diffuso
<b>Altri fenomeni meteorologici di rilievo</b>	
<b>Venti</b>	
	Forti
	Burrasca
	Tempesta
	Frequenti raffiche
<b>Gelate</b>	
	Diffusa formazione di ghiaccio al suolo a quote collinari
	Diffusa formazione di ghiaccio al suolo a quote di pianura
<b>Nebbie</b>	
	Nebbie diffuse nelle ore notturne e del primo mattino
	Nebbie diffuse e persistenti anche nelle ore diurne
<b>Mari</b>	
	Molto mosso
	Agitato o molto agitato
	Grosso o molto grosso
<b>Moto ondoso</b>	
	In aumento
	In diminuzione
<b>Temperature</b>	
	Elevate o in sensibile aumento
	Molto elevate o in marcato aumento
	Basse o in sensibile calo
	Molto basse o in marcato calo



## Fenomeni meteorologici significativi previsti per il giorno 18/01/2016



**Centro Funzionale Centrale - Settore Meteo**



LEGENDA	
[ ]	<b>Aree di vigilanza meteo</b>
<b>Quantitativi giornalieri di Precipitazione previsti</b>	
[ ]	Assenti o non rilevanti
[ ]	Deboli
[ ]	Moderati
[ ]	Elevati
[ ]	Molto elevati
<b>Caratteristiche delle precipitazioni previste</b>	
[ ]	Piogge sparse o intermittenti
[ ]	Piogge diffuse e continue
[ ]	Nevicate deboli o moderate
[ ]	Nevicate abbondanti
[ ]	Rovesci o temporali a carattere isolato
[ ]	Rovesci o temporali a carattere sparso
[ ]	Rovesci o temporali a carattere diffuso
<b>Altri fenomeni meteorologici di rilievo</b>	
<b>Venti</b>	
[ ]	Forti
[ ]	Burrasca
[ ]	Tempesta
[ ]	Frequenti raffiche
<b>Gelate</b>	
[ ]	Diffusa formazione di ghiaccio al suolo a quote collinari
[ ]	Diffusa formazione di ghiaccio al suolo a quote di pianura
<b>Nebbie</b>	
[ ]	Nebbie diffuse nelle ore notturne e del primo mattino
[ ]	Nebbie diffuse e persistenti anche nelle ore diurne
<b>Mari</b>	
[ ]	Molto mosso
[ ]	Agitato o molto agitato
[ ]	Grosso o molto grosso
<b>Moto ondoso</b>	
[ ]	In aumento
[ ]	In diminuzione
<b>Temperature</b>	
[ ]	Elevate o in sensibile aumento
[ ]	Molto elevate o in marcato aumento
[ ]	Basse o in sensibile calo
[ ]	Molto basse o in marcato calo



## Centro Funzionale Centrale - Settore Meteo

### BOLLETTINO DI VIGILANZA METEOROLOGICA NAZIONALE

RIFE./ DIRETTIVA PRESIDENTE DEL CONSIGLIO DEI MINISTRI 27-2-2004:

**INDIRIZZI OPERATIVI PER LA GESTIONE ORGANIZZATIVA E FUNZIONALE DEL SISTEMA DI ALLERTAMENTO NAZIONALE, STATALE E REGIONALE, PER IL RISCHIO IDROGEOLOGICO E IDRAULICO AI FINI DI PROTEZIONE CIVILE.**

#### FENOMENI SIGNIFICATIVI O AVVERSI PER IL GIORNO 17 GENNAIO 2016

##### **Precipitazioni:**

- da sparse a diffuse, anche a carattere di rovescio o temporale, sui settori orientali e meridionali dell'Abruzzo, sul Molise e sui settori settentrionali della Sicilia, con quantitativi cumulati puntualmente moderati;
- da isolate a sparse su Marche centro-meridionali, Puglia centro-settentrionale, Basilicata centro-settentrionale e settori meridionali e ionici centrali della Calabria, con quantitativi cumulati deboli.

##### Nevicate:

- al di sopra dei 100-300 m, localmente fino al livello del mare lungo i settori adriatici, su Marche centro-meridionali, Abruzzo, Molise, Puglia centro-settentrionale, Campania orientale e Basilicata centro-settentrionale, con locali sconfinamenti sui settori orientali dell'Umbria e sul Lazio nord-orientale, con apporti al suolo da deboli a moderati, specie sui versanti adriatici centrali;
- al di sopra dei 300-500 m, localmente a quote inferiori durante i rovesci più intensi, sui versanti settentrionali della Sicilia e sulla Calabria meridionale, con apporti al suolo da moderati ad abbondanti sui citati settori siciliani, da deboli a moderati su quelli calabresi.

**Visibilità:** nessun fenomeno significativo.

**Temperature:** massime in generale diminuzione, specie al Centro-Sud; gelate serali e notturne nelle zone interessate dalle nevicate.

**Venti:** forti dai quadranti settentrionali sulle regioni centro-meridionali, con rinforzi di burrasca specie sui settori adriatici, ionici ed appenninici della penisola e sulla Sicilia.

**Mari:** da agitati a molto agitati i bacini meridionali, il Mar di Sardegna e l'Adriatico centrale; molto mosso il Tirreno centrale al largo.

#### FENOMENI SIGNIFICATIVI O AVVERSI PER IL GIORNO 18 GENNAIO 2016

##### **Precipitazioni:**

- da isolate a sparse, localmente anche a carattere di breve rovescio, su Marche centro-meridionali, Abruzzo, Molise, Puglia, settori settentrionali della Sicilia centro-orientale e sulla Calabria meridionale, in generale esaurimento da metà giornata, con quantitativi cumulati deboli;
- sparse dal pomeriggio, tendenti a diffuse in serata, sulla Sardegna, sulla Liguria centro-occidentale e su settori meridionali del Piemonte, con quantitativi cumulati puntualmente moderati sul settore nord-occidentale dell'isola maggiore, generalmente deboli altrove.

##### Nevicate:

- al livello del mare nella prima parte della giornata su Marche meridionali, Abruzzo, Molise e Campania orientale, in successivo esaurimento, con apporti al suolo generalmente deboli, fino a moderati sui versanti adriatici di Abruzzo meridionale e Molise;
- al di sopra dei 100-300 m, con locali sconfinamenti fino al livello del mare, sulla Puglia, con apporti al suolo deboli;
- al di sopra dei 200-400 m nella prima parte della giornata sui versanti settentrionali della Sicilia centro-orientale e sulla Calabria meridionale, in successivo esaurimento, con apporti al suolo da deboli a moderati;
- dal pomeriggio-sera al di sopra dei 700-900 m sulla Sardegna e dei 100-300 m su Liguria centro-occidentale e settori meridionali del Piemonte, con apporti al suolo da deboli a moderati.

**Visibilità:** nessun fenomeno significativo.

**Temperature:** in generale diminuzione le minime, con valori bassi su tutto il territorio nazionale, fino a molto bassi sulla Pianura Padana e nella Valle dell'Adige; gelate mattutine, serali e notturne nelle zone interessate dalle nevicate.

**Venti:** forti settentrionali sulle regioni meridionali, con rinforzi di burrasca sui settori ionici e sulla Puglia meridionale, tendenti ad attenuazione nella seconda parte della giornata; inizialmente forti settentrionali su Abruzzo e Molise, in rapida attenuazione entro metà giornata.



**Mari:** inizialmente agitati il Tirreno meridionale, l'Adriatico centro-meridionale e lo Stretto di Sicilia, con moto ondoso in graduale attenuazione; agitati lo Ionio e il Canale d'Otranto, con moto ondoso in attenuazione dalla serata; molto mossi il Tirreno centrale al largo, il Mare ed il Canale di Sardegna, con moto ondoso in graduale attenuazione.

#### **FENOMENI SIGNIFICATIVI O AVVERSI PER IL GIORNO 19 GENNAIO 2016**

##### **Precipitazioni:**

- da sparse a diffuse, anche a carattere di rovescio o temporale, su Campania meridionale, Basilicata e Calabria centro-settentrionale, con quantitativi cumulati generalmente moderati;
- da isolate a sparse sul resto di Campania e Calabria e su settori litoranei centrali e tirrenici meridionali del Lazio, Puglia centro-meridionale, Sardegna e Sicilia, con quantitativi cumulati generalmente deboli, fino a puntualmente moderati sulla Sardegna nord-orientale.

##### Nevicate:

- inizialmente al di sopra dei 300-500 m, in rialzo al di sopra dei 600-800 m, su Campania, Basilicata, Puglia centrale e Calabria centro-settentrionale, con apporti al suolo generalmente moderati, fino ad abbondanti su Campania meridionale, Basilicata e Calabria centro-settentrionale;
- al di sopra degli 800-1000 m su Sicilia e Calabria meridionale, con apporti al suolo da deboli a puntualmente moderati;
- al di sopra dei 700-900 m sulla Sardegna, con apporti al suolo da deboli a moderati.
- al di sopra dei 200-400 m nelle prime ore della giornata sui settori tirrenici meridionali del Lazio, in successivo rapido esaurimento, con apporti al suolo molto deboli.

**Visibilità:** nessun fenomeno significativo.

**Temperature:** senza variazioni significative, con valori bassi su tutto il territorio nazionale, fino a molto bassi sulla Pianura Padana e nella Valle dell'Adige; gelate mattutine, serali e notturne nelle zone interessate dalle nevicate.

**Venti:** localmente forti nord-occidentali sulla Sardegna, in estensione alla Sicilia; localmente forti sud-orientali, in rotazione da nord-est, sui settori tirrenici di Lazio meridionale e Campania.

**Mari:** molto mossi il Mare e Canale di Sardegna, lo Stretto di Sicilia, il Tirreno centro-meridionale e dalla serata lo Ionio.

DOMENICA 17 GENNAIO 2016 ORE 15.00

IL DIRETTORE DELL'UFFICIO  
ROBERTO OREFICINI ROSI

## Fenomeni meteorologici significativi previsti per il giorno 17/01/2015 (ORE 15-24)



**Centro Funzionale Centrale - Settore Meteo**



Aree di vigilanza meteo	
Quantitativi giornalieri di Precipitazione previsti	
	Assenti o non rilevanti
	Deboli
	Moderati
	Elevati
	Molto elevati
Caratteristiche delle precipitazioni previste	
	Piogge sparse o intermittenti
	Piogge diffuse e continue
	Nevicate deboli o moderate
	Nevicate abbondanti
	Rovesci o temporali a carattere isolato
	Rovesci o temporali a carattere sparso
	Rovesci o temporali a carattere diffuso
Altri fenomeni meteorologici di rilievo	
Venti	
	Forti
	Burrasca
	Tempesta
	Frequenti raffiche
Gelate	
	Diffusa formazione di ghiaccio al suolo a quote collinari
	Diffusa formazione di ghiaccio al suolo a quote di pianura
Nebbie	
	Nebbie diffuse nelle ore notturne e del primo mattino
	Nebbie diffuse e persistenti anche nelle ore diurne
Mari	
	Molto mosso
	Agitato o molto agitato
	Grosso o molto grosso
Moto ondoso	
	In aumento
	In diminuzione
Temperature	
	Elevate o in sensibile aumento
	Molto elevate o in marcato aumento
	Basse o in sensibile calo
	Molto basse o in marcato calo

## Fenomeni meteorologici significativi previsti per il giorno 18/01/2016



**Centro Funzionale Centrale - Settore Meteo**



LEGENDA	
<b>Aree di vigilanza meteo</b>	
<b>Quantitativi giornalieri di Precipitazione previsti</b>	
	Assenti o non rilevanti
	Deboli
	Moderati
	Elevati
	Molto elevati
<b>Caratteristiche delle precipitazioni previste</b>	
	Piogge sparse o intermittenti
	Piogge diffuse e continue
	Nevicate deboli o moderate
	Nevicate abbondanti
	Rovesci o temporali a carattere isolato
	Rovesci o temporali a carattere sparso
	Rovesci o temporali a carattere diffuso
<b>Altri fenomeni meteorologici di rilievo</b>	
<b>Venti</b>	
	Forti
	Burrasca
	Tempesta
	Frequenti raffiche
<b>Gelate</b>	
	Diffusa formazione di ghiaccio al suolo a quote collinari
	Diffusa formazione di ghiaccio al suolo a quote di pianura
<b>Nebbie</b>	
	Nebbie diffuse nelle ore notturne e del primo mattino
	Nebbie diffuse e persistenti anche nelle ore diurne
<b>Mari</b>	
	Molto mosso
	Agitato o molto agitato
	Grosso o molto grosso
<b>Moto ondoso</b>	
	In aumento
	In diminuzione
<b>Temperature</b>	
	Elevate o in sensibile aumento
	Molto elevate o in marcato aumento
	Basse o in sensibile calo
	Molto basse o in marcato calo

## Fenomeni meteorologici significativi previsti per il giorno 19/01/2016



**Centro Funzionale Centrale - Settore Meteo**



LEGENDA	
<b>Aree di vigilanza meteo</b>	
<b>Quantitativi giornalieri di Precipitazione previsti</b>	
	Assenti o non rilevanti
	Deboli
	Moderati
	Elevati
	Molto elevati
<b>Caratteristiche delle precipitazioni previste</b>	
	Piogge sparse o intermittenti
	Piogge diffuse e continue
	Neviccate deboli o moderate
	Neviccate abbondanti
	Rovesci o temporali a carattere isolato
	Rovesci o temporali a carattere sparso
	Rovesci o temporali a carattere diffuso
<b>Altri fenomeni meteorologici di rilievo</b>	
<b>Venti</b>	
	Forti
	Burrasca
	Tempesta
	Frequenti raffiche
<b>Gelate</b>	
	Diffusa formazione di ghiaccio al suolo a quote collinari
	Diffusa formazione di ghiaccio al suolo a quote di pianura
<b>Nebbie</b>	
	Nebbie diffuse nelle ore notturne e del primo mattino
	Nebbie diffuse e persistenti anche nelle ore diurne
<b>Mari</b>	
	Molto mosso
	Agitato o molto agitato
	Grosso o molto grosso
<b>Moto ondoso</b>	
	In aumento
	In diminuzione
<b>Temperature</b>	
	Elevate o in sensibile aumento
	Molto elevate o in marcato aumento
	Basse o in sensibile calo
	Molto basse o in marcato calo

**Centro Funzionale Centrale - Settore Meteo****BOLLETTINO DI VIGILANZA METEOROLOGICA NAZIONALE**RIFE./ **DIRETTIVA PRESIDENTE DEL CONSIGLIO DEI MINISTRI 27-2-2004:****INDIRIZZI OPERATIVI PER LA GESTIONE ORGANIZZATIVA E FUNZIONALE DEL SISTEMA DI ALLERTAMENTO NAZIONALE, STATALE E REGIONALE, PER IL RISCHIO IDROGEOLOGICO E IDRAULICO AI FINI DI PROTEZIONE CIVILE.****FENOMENI SIGNIFICATIVI O AVVERSI PER IL GIORNO 18 GENNAIO 2016****Precipitazioni:**

- da isolate a sparse, anche a carattere di rovescio o temporale sulla Sardegna, con quantitativi cumulati da deboli a moderati specie sul settore nord-occidentale;
- isolate, anche a carattere di rovescio, sui settori costieri di Abruzzo meridionale e Molise, su Puglia costiera e meridionale, sui settori ionici e meridionali della Calabria, su Sicilia nord-orientale e sulla Liguria di Ponente, con quantitativi cumulati deboli.

**Nevicata:**

- al livello del mare ed in esaurimento sulle regioni adriatiche centrali e sulla Puglia centro-settentrionale, con apporti al suolo deboli.
- al di sopra dei 600-800 m ed in esaurimento, su Calabria meridionale e Sicilia nord-orientale, con apporti al suolo deboli;
- dalla serata al di sopra dei 100-300 m sulla Liguria centro-occidentale, con apporti al suolo deboli.

**Visibilità:** nessun fenomeno significativo.**Temperature:** senza variazioni significative, con valori minimi bassi su tutto il territorio nazionale; gelate mattutine, serali e notturne nelle zone interessate dalle nevicata.**Venti:** forti settentrionali sulle regioni meridionali e sul Molise, con rinforzi di burrasca o burrasca forte sui settori ionici e sulla Puglia meridionale, tendenti ad attenuazione. Tendenti a forti orientali sulla Sardegna settentrionale.**Mari:** molto mossi l'Adriatico meridionale, il Mare e Canale di Sardegna, il Tirreno meridionale e lo Stretto di Sicilia; da molto mosso ad agitato lo Ionio.**FENOMENI SIGNIFICATIVI O AVVERSI PER IL GIORNO 19 GENNAIO 2016****Precipitazioni:**

- sparse, anche a carattere di rovescio o temporale, sulla Sardegna nord-orientale con quantitativi moderati;
- da isolate a sparse, anche a carattere di rovescio o temporale, su Sicilia, Calabria, Basilicata, Campania meridionale e su resto della Sardegna, con quantitativi cumulati da deboli a moderati.

**Nevicata:**

- al di sopra dei 300-500 m, su Campania centro-meridionale, Basilicata e Calabria settentrionale con apporti al suolo da deboli a moderati;
- al di sopra dei 600-800 m sul resto della Calabria e sulla Sardegna, con apporti al suolo da deboli a puntualmente moderati;
- al di sopra degli 800 m sulla Sicilia con apporti al suolo da deboli a moderati.

**Visibilità:** nessun fenomeno significativo.**Temperature:** senza variazioni significative, con valori minimi bassi su tutto il territorio nazionale, molto bassi sul nord-est e sulle regioni adriatiche centrali; gelate mattutine, serali e notturne nelle zone interessate dalle nevicata.**Venti:** tendenti a forti con rinforzi fino a burrasca: dai quadranti settentrionali sulla Sardegna, dai quadranti orientali su Campania, Basilicata, Calabria e Sicilia nord-orientale. Forti occidentali sulla Sicilia centro-occidentale tendenti a ruotare dai quadranti settentrionali.**Mari:** da molto mossi ad agitati i mari circostanti la Sardegna, lo Stretto di Sicilia, il resto del Tirreno centro-meridionale e lo Ionio.**FENOMENI SIGNIFICATIVI O AVVERSI PER IL GIORNO 20 GENNAIO 2016****Precipitazioni:** da isolate a sparse, anche a carattere di rovescio, su Toscana, Lazio, Calabria, Sicilia settentrionale ed orientale, con quantitativi cumulati da deboli a moderati.**Nevicata:** al di sopra dei 700-900 m, sulle zone interessate da precipitazioni, con apporti al suolo da deboli a moderati;**Visibilità:** nessun fenomeno significativo.**Temperature:** in aumento, localmente sensibile al sud.**Venti:** localmente forti settentrionali al sud, in rapida attenuazione.**Mari:** molto mossi i bacini meridionali, con moto ondosio in rapida attenuazione.LUNEDÌ 18 GENNAIO 2016 ORE 15.00IL DIRETTORE DELL'UFFICIO  
ROBERTO OREFICINI ROSI

## Fenomeni meteorologici significativi previsti per il giorno 18/01/2015 (ORE 15-24)



**Centro Funzionale Centrale - Settore Meteo**



Aree di vigilanza meteo	
Quantitativi giornalieri di Precipitazione previsti	
	Assenti o non rilevanti
	Deboli
	Moderati
	Elevati
	Molto elevati
Caratteristiche delle precipitazioni previste	
	Piogge sparse o intermittenti
	Piogge diffuse e continue
	Nevicate deboli o moderate
	Nevicate abbondanti
	Rovesci o temporali a carattere isolato
	Rovesci o temporali a carattere sparso
	Rovesci o temporali a carattere diffuso
Altri fenomeni meteorologici di rilievo	
Venti	
	Forti
	Burrasca
	Tempesta
	Frequenti raffiche
Gelate	
	Diffusa formazione di ghiaccio al suolo a quote collinari
	Diffusa formazione di ghiaccio al suolo a quote di pianura
Nebbie	
	Nebbie diffuse nelle ore notturne e del primo mattino
	Nebbie diffuse e persistenti anche nelle ore diurne
Mari	
	Molto mosso
	Agitato o molto agitato
	Grosso o molto grosso
Moto ondoso	
	In aumento
	In diminuzione
Temperature	
	Elevate o in sensibile aumento
	Molto elevate o in marcato aumento
	Basse o in sensibile calo
	Molto basse o in marcato calo



### Fenomeni meteorologici significativi previsti per il giorno 19/01/2016



Centro Funzionale Centrale - Settore Meteo



LEGENDA	
<b>Aree di vigilanza meteo</b>	
<b>Quantitativi giornalieri di Precipitazione previsti</b>	
[White box]	Assenti o non rilevanti
[Light blue box]	Deboli
[Medium blue box]	Moderati
[Dark blue box]	Elevati
[Purple box]	Molto elevati
<b>Caratteristiche delle precipitazioni previste</b>	
[Black rain cloud icon]	Piogge sparse o intermittenti
[Black rain cloud icon]	Piogge diffuse e continue
[Light blue snowflake icon]	Nevicata deboli o moderate
[Dark blue snowflake icon]	Nevicata abbondanti
[Red lightning bolt icon]	Rovesci o temporali a carattere isolato
[Red lightning bolt icon]	Rovesci o temporali a carattere sparso
[Red lightning bolt icon]	Rovesci o temporali a carattere diffuso
<b>Altri fenomeni meteorologici di rilievo</b>	
<b>Venti</b>	
[Blue wind icon]	Forti
[Red and white wind icon]	Burrasca
[Red and white wind icon]	Tempesta
[Black wind icon]	Frequenti raffiche
<b>Gelate</b>	
[Blue snowflake icon]	Diffusa formazione di ghiaccio al suolo a quote collinari
[Blue snowflake icon]	Diffusa formazione di ghiaccio al suolo a quote di pianura
<b>Nebbie</b>	
[Black fog icon]	Nebbie diffuse nelle ore notturne e del primo mattino
[Black fog icon]	Nebbie diffuse e persistenti anche nelle ore diurne
<b>Mari</b>	
[Blue wave icon]	Molto mosso
[Blue wave icon]	Agitato o molto agitato
[Blue wave icon]	Grosso o molto grosso
<b>Moto ondoso</b>	
[Up arrow icon]	In aumento
[Down arrow icon]	In diminuzione
<b>Temperature</b>	
[Red and orange thermometer icon]	Elevate o in sensibile aumento
[Red and orange thermometer icon]	Molto elevate o in marcato aumento
[Blue and orange thermometer icon]	Basse o in sensibile calo
[Blue and orange thermometer icon]	Molto basse o in marcato calo

## Fenomeni meteorologici significativi previsti per il giorno 20/01/2016



**Centro Funzionale Centrale - Settore Meteo**



LEGENDA	
[ ]	<b>Aree di vigilanza meteo</b>
<b>Quantitativi giornalieri di Precipitazione previsti</b>	
[ ]	Assenti o non rilevanti
[ ]	Deboli
[ ]	Moderati
[ ]	Elevati
[ ]	Molto elevati
<b>Caratteristiche delle precipitazioni previste</b>	
	Piogge sparse o intermittenti
	Piogge diffuse e continue
	Neviccate deboli o moderate
	Neviccate abbondanti
	Rovesci o temporali a carattere isolato
	Rovesci o temporali a carattere sparso
	Rovesci o temporali a carattere diffuso
<b>Altri fenomeni meteorologici di rilievo</b>	
<b>Venti</b>	
	Forti
	Burrasca
	Tempesta
	Frequenti raffiche
<b>Gelate</b>	
	Diffusa formazione di ghiaccio al suolo a quote collinari
	Diffusa formazione di ghiaccio al suolo a quote di pianura
<b>Nebbie</b>	
	Nebbie diffuse nelle ore notturne e del primo mattino
	Nebbie diffuse e persistenti anche nelle ore diurne
<b>Mari</b>	
	Molto mosso
	Agitato o molto agitato
	Grosso o molto grosso
<b>Moto ondoso</b>	
	In aumento
	In diminuzione
<b>Temperature</b>	
	Elevate o in sensibile aumento
	Molto elevate o in marcato aumento
	Basse o in sensibile calo
	Molto basse o in marcato calo



**Centro Funzionale Centrale - Settore Meteo****BOLLETTINO DI VIGILANZA METEOROLOGICA NAZIONALE**RIFE./ **DIRETTIVA PRESIDENTE DEL CONSIGLIO DEI MINISTRI 27-2-2004:****INDIRIZZI OPERATIVI PER LA GESTIONE ORGANIZZATIVA E FUNZIONALE DEL SISTEMA DI ALLERTAMENTO NAZIONALE, STATALE E REGIONALE, PER IL RISCHIO IDROGEOLOGICO E IDRAULICO AI FINI DI PROTEZIONE CIVILE.****FENOMENI SIGNIFICATIVI O AVVERSI PER IL GIORNO 18 GENNAIO 2016****Precipitazioni:**

- da isolate a sparse, anche a carattere di rovescio o temporale sulla Sardegna, con quantitativi cumulati da deboli a moderati specie sul settore nord-occidentale;
- isolate, anche a carattere di rovescio, sui settori costieri di Abruzzo meridionale e Molise, su Puglia costiera e meridionale, sui settori ionici e meridionali della Calabria, su Sicilia nord-orientale e sulla Liguria di Ponente, con quantitativi cumulati deboli.

**Nevicate:**

- al livello del mare ed in esaurimento sulle regioni adriatiche centrali e sulla Puglia centro-settentrionale, con apporti al suolo deboli.
- al di sopra dei 600-800 m ed in esaurimento, su Calabria meridionale e Sicilia nord-orientale, con apporti al suolo deboli;
- dalla serata al di sopra dei 100-300 m sulla Liguria centro-occidentale, con apporti al suolo deboli.

**Visibilità:** nessun fenomeno significativo.**Temperature:** senza variazioni significative, con valori minimi bassi su tutto il territorio nazionale; gelate mattutine, serali e notturne nelle zone interessate dalle neviccate.**Venti:** forti settentrionali sulle regioni meridionali e sul Molise, con rinforzi di burrasca o burrasca forte sui settori ionici e sulla Puglia meridionale, tendenti ad attenuazione. Tendenti a forti orientali sulla Sardegna settentrionale.**Mari:** molto mossi l'Adriatico meridionale, il Mare e Canale di Sardegna, il Tirreno meridionale e lo Stretto di Sicilia; da molto mosso ad agitato lo Ionio.**FENOMENI SIGNIFICATIVI O AVVERSI PER IL GIORNO 19 GENNAIO 2016****Precipitazioni:**

- sparse, anche a carattere di rovescio o temporale, sulla Sardegna nord-orientale con quantitativi moderati;
- da isolate a sparse, anche a carattere di rovescio o temporale, su Sicilia, Calabria, Basilicata, Campania meridionale e su resto della Sardegna, con quantitativi cumulati da deboli a moderati.

**Neviccate:**

- al di sopra dei 300-500 m, su Campania centro-meridionale, Basilicata e Calabria settentrionale con apporti al suolo da deboli a moderati;
- al di sopra dei 600-800 m sul resto della Calabria e sulla Sardegna, con apporti al suolo da deboli a puntualmente moderati;
- al di sopra degli 800 m sulla Sicilia con apporti al suolo da deboli a moderati;
- possibili deboli sul resto della Campania e sui settori litoranei del Lazio, specie nella prima parte della giornata.

**Visibilità:** nessun fenomeno significativo.**Temperature:** senza variazioni significative, con valori minimi bassi su tutto il territorio nazionale, molto bassi sul nord-est e sulle regioni adriatiche centrali; gelate mattutine, serali e notturne nelle zone interessate dalle neviccate.**Venti:** tendenti a forti con rinforzi fino a burrasca: dai quadranti settentrionali sulla Sardegna, dai quadranti orientali su Campania, Basilicata, Calabria e Sicilia nord-orientale. Forti occidentali sulla Sicilia centro-occidentale tendenti a ruotare dai quadranti settentrionali.**Mari:** da molto mossi ad agitati i mari circostanti la Sardegna, lo Stretto di Sicilia, il resto del Tirreno centro-meridionale e lo Ionio.**FENOMENI SIGNIFICATIVI O AVVERSI PER IL GIORNO 20 GENNAIO 2016****Precipitazioni:** da isolate a sparse, anche a carattere di rovescio, su Toscana, Lazio, Calabria, Sicilia settentrionale ed orientale, con quantitativi cumulati da deboli a moderati.**Neviccate:** al di sopra dei 700-900 m, sulle zone interessate da precipitazioni, con apporti al suolo da deboli a moderati;**Visibilità:** nessun fenomeno significativo.**Temperature:** in aumento, localmente sensibile al sud.**Venti:** localmente forti settentrionali al sud, in rapida attenuazione.**Mari:** molto mossi i bacini meridionali, con moto ondosio in rapida attenuazione.LUNEDÌ 18 GENNAIO 2016 ORE 15.00

## Fenomeni meteorologici significativi previsti per il giorno 18/01/2015 (ORE 15-24)



**Centro Funzionale Centrale - Settore Meteo**

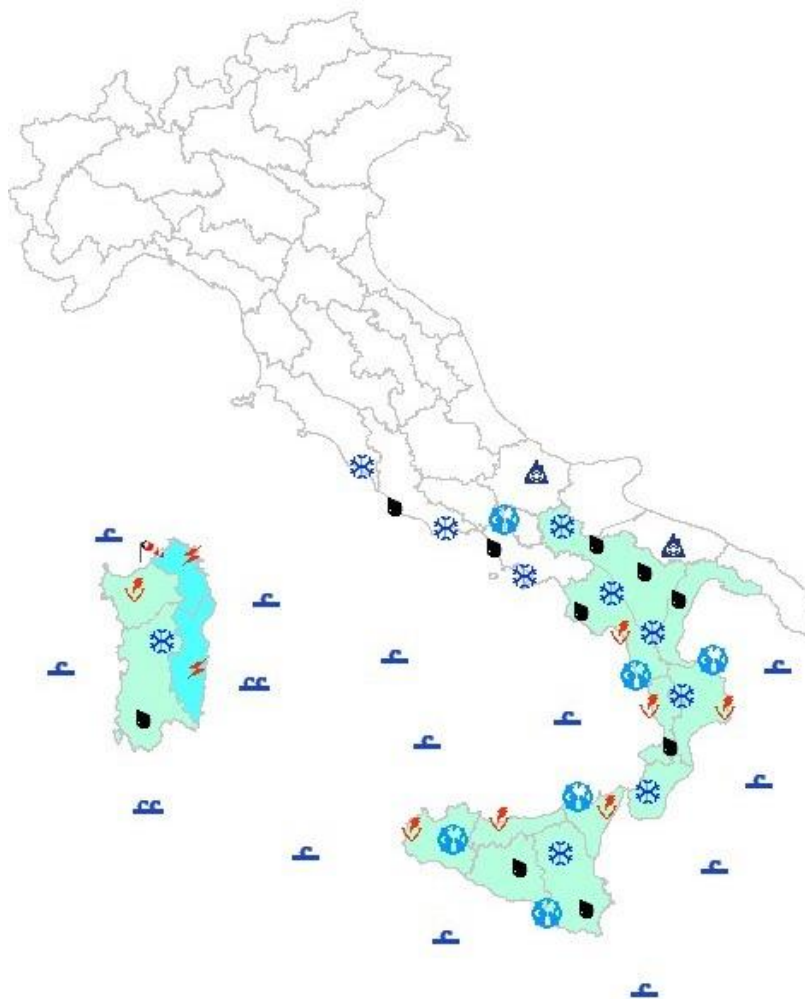


Aree di vigilanza meteo	
Quantitativi giornalieri di Precipitazione previsti	
	Assenti o non rilevanti
	Deboli
	Moderati
	Elevati
	Molto elevati
Caratteristiche delle precipitazioni previste	
	Piogge sparse o intermittenti
	Piogge diffuse e continue
	Nevicate deboli o moderate
	Nevicate abbondanti
	Rovesci o temporali a carattere isolato
	Rovesci o temporali a carattere sparso
	Rovesci o temporali a carattere diffuso
Altri fenomeni meteorologici di rilievo	
Venti	
	Forti
	Burrasca
	Tempesta
	Frequenti raffiche
Gelate	
	Diffusa formazione di ghiaccio al suolo a quote collinari
	Diffusa formazione di ghiaccio al suolo a quote di pianura
Nebbie	
	Nebbie diffuse nelle ore notturne e del primo mattino
	Nebbie diffuse e persistenti anche nelle ore diurne
Mari	
	Molto mosso
	Agitato o molto agitato
	Grosso o molto grosso
Moto ondoso	
	In aumento
	In diminuzione
Temperature	
	Elevate o in sensibile aumento
	Molto elevate o in marcato aumento
	Basse o in sensibile calo
	Molto basse o in marcato calo

## Fenomeni meteorologici significativi previsti per il giorno 19/01/2016



**Centro Funzionale Centrale - Settore Meteo**



LEGENDA	
<b>Aree di vigilanza meteo</b>	
<b>Quantitativi giornalieri di Precipitazione previsti</b>	
	Assenti o non rilevanti
	Deboli
	Moderati
	Elevati
	Molto elevati
<b>Caratteristiche delle precipitazioni previste</b>	
	Piogge sparse o intermittenti
	Piogge diffuse e continue
	Nevicata deboli o moderate
	Nevicata abbondanti
	Rovesci o temporali a carattere isolato
	Rovesci o temporali a carattere sparso
	Rovesci o temporali a carattere diffuso
<b>Altri fenomeni meteorologici di rilievo</b>	
<b>Venti</b>	
	Forti
	Burrasca
	Tempesta
	Frequenti raffiche
<b>Gelate</b>	
	Diffusa formazione di ghiaccio al suolo a quote collinari
	Diffusa formazione di ghiaccio al suolo a quote di pianura
<b>Nebbie</b>	
	Nebbie diffuse nelle ore notturne e del primo mattino
	Nebbie diffuse e persistenti anche nelle ore diurne
<b>Mari</b>	
	Molto mosso
	Agitato o molto agitato
	Grosso o molto grosso
<b>Moto ondoso</b>	
	In aumento
	In diminuzione
<b>Temperature</b>	
	Elevate o in sensibile aumento
	Molto elevate o in marcato aumento
	Basse o in sensibile calo
	Molto basse o in marcato calo

## Fenomeni meteorologici significativi previsti per il giorno 20/01/2016



**Centro Funzionale Centrale - Settore Meteo**



LEGENDA	
[ ]	<b>Aree di vigilanza meteo</b>
<b>Quantitativi giornalieri di Precipitazione previsti</b>	
[ ]	Assenti o non rilevanti
[ ]	Deboli
[ ]	Moderati
[ ]	Elevati
[ ]	Molto elevati
<b>Caratteristiche delle precipitazioni previste</b>	
	Piogge sparse o intermittenti
	Piogge diffuse e continue
	Neviccate deboli o moderate
	Neviccate abbondanti
	Rovesci o temporali a carattere isolato
	Rovesci o temporali a carattere sparso
	Rovesci o temporali a carattere diffuso
<b>Altri fenomeni meteorologici di rilievo</b>	
<b>Venti</b>	
	Forti
	Burrasca
	Tempesta
	Frequenti raffiche
<b>Gelate</b>	
	Diffusa formazione di ghiaccio al suolo a quote collinari
	Diffusa formazione di ghiaccio al suolo a quote di pianura
<b>Nebbie</b>	
	Nebbie diffuse nelle ore notturne e del primo mattino
	Nebbie diffuse e persistenti anche nelle ore diurne
<b>Mari</b>	
	Molto mosso
	Agitato o molto agitato
	Grosso o molto grosso
<b>Moto ondoso</b>	
	In aumento
	In diminuzione
<b>Temperature</b>	
	Elevate o in sensibile aumento
	Molto elevate o in marcato aumento
	Basse o in sensibile calo
	Molto basse o in marcato calo



## Centro Funzionale Centrale - Settore Meteo

### BOLLETTINO DI VIGILANZA METEOROLOGICA NAZIONALE

RIFE./ DIRETTIVA PRESIDENTE DEL CONSIGLIO DEI MINISTRI 27-2-2004:

**INDIRIZZI OPERATIVI PER LA GESTIONE ORGANIZZATIVA E FUNZIONALE DEL SISTEMA DI ALLERTAMENTO NAZIONALE, STATALE E REGIONALE, PER IL RISCHIO IDROGEOLOGICO E IDRAULICO AI FINI DI PROTEZIONE CIVILE.**

#### FENOMENI SIGNIFICATIVI O AVVERSI PER IL GIORNO 19 GENNAIO 2016

##### **Precipitazioni:**

- sparse, anche a carattere di rovescio o temporale, su Calabria, Basilicata meridionale e Sicilia, con quantitativi cumulati da deboli a puntualmente moderati;
- da isolate a sparse sul resto della Basilicata e su Campania centro-meridionale, Puglia meridionale e settori orientali della Sardegna, con quantitativi cumulati deboli.

##### Nevicate:

- al di sopra dei 300-500 m su Campania centro-meridionale, Basilicata e Calabria settentrionale, con apporti al suolo generalmente moderati;
- al di sopra dei 600-800 m, in rialzo fino agli 800-1000 m, sulla Calabria centrale, con apporti al suolo moderati;
- al di sopra degli 800-1000, in rialzo fino ai 1200-1400 m, su Sicilia e Calabria meridionale, con apporti al suolo moderati, specie alle quote superiori.

**Visibilità:** nessun fenomeno significativo.

**Temperature:** massime senza variazioni significative; gelate serali e notturne nelle zone interessate dalle nevicate.

**Venti:** forti dai quadranti settentrionali sulla Sardegna, tendenti ad attenuazione; forti nord-occidentali sulla Sicilia centro-occidentale; localmente forti nord-orientali su Campania, Basilicata e settori ionici della Calabria.

**Mari:** da molto mossi ad agitati i mari circostanti la Sardegna, lo Stretto di Sicilia, il resto del Tirreno centro-meridionale e lo Ionio.

#### FENOMENI SIGNIFICATIVI O AVVERSI PER IL GIORNO 20 GENNAIO 2016

##### **Precipitazioni:**

- da isolate a sparse, in esaurimento nella seconda parte della giornata, sui settori settentrionali ed orientali della Sicilia e sui settori meridionali e ionici della Calabria, con quantitativi cumulati deboli;
- isolate dal pomeriggio, tendenti a sparse in serata, sui settori occidentali e settentrionali della Sardegna e sui settori occidentali ed arcipelago della Toscana, con quantitativi cumulati deboli.

Nevicate: al di sopra dei 700-1000 m sulla Calabria, con apporti al suolo deboli; al di sopra dei 1000-1300 m sulla Sicilia settentrionale, con apporti al suolo deboli.

**Visibilità:** nessun fenomeno significativo.

**Temperature:** minime generalmente ancora basse, fino a localmente molto basse specie sulla Pianura Padana, nella Valle dell'Adige e nelle zone interne del Centro; gelate mattutine, serali e notturne nelle zone interessate dalle nevicate.

**Venti:** nessun fenomeno significativo.

**Mari:** molto mossi i bacini meridionali, con moto ondoso in rapida attenuazione.

#### FENOMENI SIGNIFICATIVI O AVVERSI PER IL GIORNO 21 GENNAIO 2016

**Precipitazioni:** da isolate a sparse su Sardegna, Calabria e Sicilia nord-orientale, dalla serata anche sui settori adriatici centrali e sulla Puglia centro-settentrionale, con quantitativi cumulati deboli.

Nevicate: in serata al di sopra dei 700-900 m sulla Romagna e sulle regioni centrali adriatiche, in ulteriore calo verso i 500-600 m nella notte, con apporti al suolo deboli.

**Visibilità:** nessun fenomeno significativo.

**Temperature:** minime generalmente ancora basse, specie sulla Pianura Padana, nella Valle dell'Adige e nelle zone interne del Centro-Sud; massime in rialzo anche sensibile sulle isole maggiori e sulle regioni tirreniche centrali e meridionali della penisola.

**Venti:** dalla serata tendenti a forti settentrionali sulla Liguria centro-occidentale e localmente forti nord-orientali sui settori adriatici centrali.

**Mari:** tendenti a molto mossi dalla serata il Mar Ligure settore di Ponente e l'Adriatico centrale.

MARTEDÌ 19 GENNAIO 2016 ORE 15.00

IL DIRETTORE DELL'UFFICIO  
ROBERTO OREFICINI ROSI



## Fenomeni meteorologici significativi previsti per il giorno 19/01/2015 (ORE 15-24)



**Centro Funzionale Centrale - Settore Meteo**

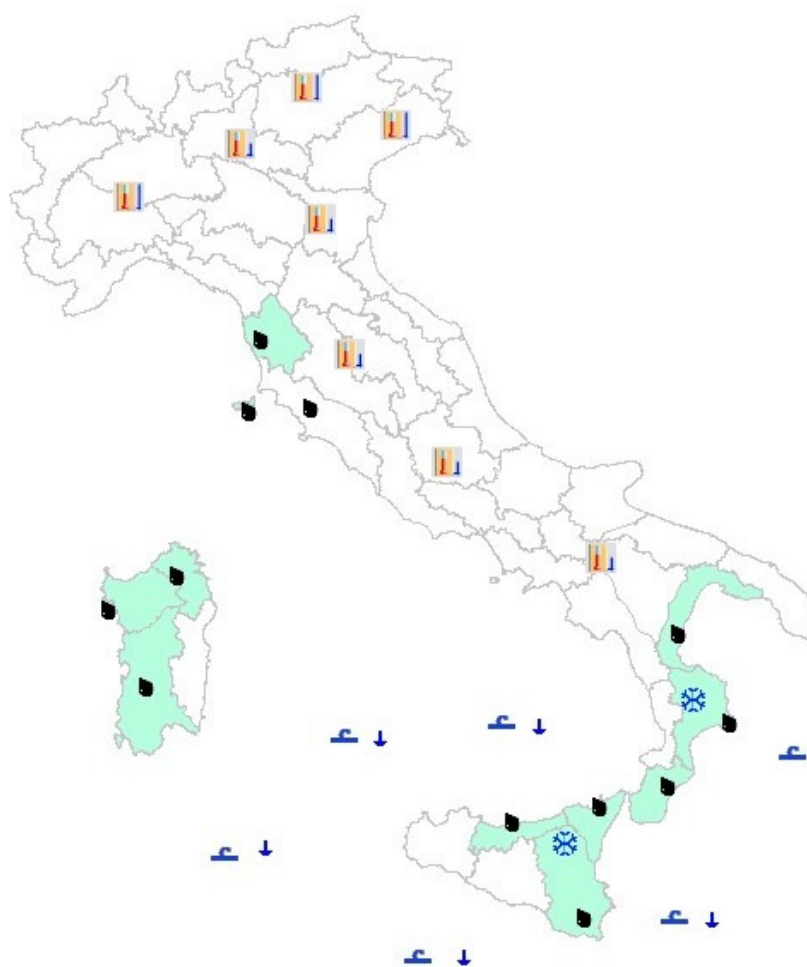


Aree di vigilanza meteo	
Quantitativi giornalieri di Precipitazione previsti	
	Assenti o non rilevanti
	Deboli
	Moderati
	Elevati
	Molto elevati
Caratteristiche delle precipitazioni previste	
	Piogge sparse o intermittenti
	Piogge diffuse e continue
	Neviccate deboli o moderate
	Neviccate abbondanti
	Rovesci o temporali a carattere isolato
	Rovesci o temporali a carattere sparso
	Rovesci o temporali a carattere diffuso
Altri fenomeni meteorologici di rilievo	
Venti	
	Forti
	Burrasca
	Tempesta
	Frequenti raffiche
Gelate	
	Diffusa formazione di ghiaccio al suolo a quote collinari
	Diffusa formazione di ghiaccio al suolo a quote di pianura
Nebbie	
	Nebbie diffuse nelle ore notturne e del primo mattino
	Nebbie diffuse e persistenti anche nelle ore diurne
Mari	
	Molto mosso
	Agitato o molto agitato
	Grosso o molto grosso
Moto ondoso	
	In aumento
	In diminuzione
Temperature	
	Elevate o in sensibile aumento
	Molto elevate o in marcato aumento
	Basse o in sensibile calo
	Molto basse o in marcato calo

## Fenomeni meteorologici significativi previsti per il giorno 20/01/2016



**Centro Funzionale Centrale - Settore Meteo**



LEGENDA	
<b>Aree di vigilanza meteo</b>	
<b>Quantitativi giornalieri di Precipitazione previsti</b>	
[White box]	Assenti o non rilevanti
[Light blue box]	Deboli
[Medium blue box]	Moderati
[Dark blue box]	Elevati
[Purple box]	Molto elevati
<b>Caratteristiche delle precipitazioni previste</b>	
[Black rain icon]	Piogge sparse o intermittenti
[Black rain icon]	Piogge diffuse e continue
[Blue snowflake icon]	Nevicate deboli o moderate
[Blue snowflake icon]	Nevicate abbondanti
[Red lightning icon]	Rovesci o temporali a carattere isolato
[Red lightning icon]	Rovesci o temporali a carattere sparso
[Red lightning icon]	Rovesci o temporali a carattere diffuso
<b>Altri fenomeni meteorologici di rilievo</b>	
<b>Venti</b>	
[Blue wind icon]	Forti
[Red wind icon]	Burrasca
[Red wind icon]	Tempesta
[Black wind icon]	Frequenti raffiche
<b>Gelate</b>	
[Blue snowflake icon]	Diffusa formazione di ghiaccio al suolo a quote collinari
[Blue snowflake icon]	Diffusa formazione di ghiaccio al suolo a quote di pianura
<b>Nebbie</b>	
[Black fog icon]	Nebbie diffuse nelle ore notturne e del primo mattino
[Black fog icon]	Nebbie diffuse e persistenti anche nelle ore diurne
<b>Mari</b>	
[Blue wave icon]	Molto mosso
[Blue wave icon]	Agitato o molto agitato
[Blue wave icon]	Grosso o molto grosso
<b>Moto ondoso</b>	
[Blue up arrow]	In aumento
[Blue down arrow]	In diminuzione
<b>Temperature</b>	
[Orange up arrow]	Elevate o in sensibile aumento
[Orange up arrow]	Molto elevate o in marcato aumento
[Orange down arrow]	Basse o in sensibile calo
[Orange down arrow]	Molto basse o in marcato calo



## Fenomeni meteorologici significativi previsti per il giorno 21/01/2016



**Centro Funzionale Centrale - Settore Meteo**



LEGENDA	
[ ]	<b>Aree di vigilanza meteo</b>
Quantitativi giornalieri di Precipitazione previsti	
[ ]	Assenti o non rilevanti
[ ]	Deboli
[ ]	Moderati
[ ]	Elevati
[ ]	Molto elevati
Caratteristiche delle precipitazioni previste	
[ ]	Piogge sparse o intermittenti
[ ]	Piogge diffuse e continue
[ ]	Neviccate deboli o moderate
[ ]	Neviccate abbondanti
[ ]	Rovesci o temporali a carattere isolato
[ ]	Rovesci o temporali a carattere sparso
[ ]	Rovesci o temporali a carattere diffuso
Altri fenomeni meteorologici di rilievo	
Venti	
[ ]	Forti
[ ]	Burrasca
[ ]	Tempesta
[ ]	Frequenti raffiche
Gelate	
[ ]	Diffusa formazione di ghiaccio al suolo a quote collinari
[ ]	Diffusa formazione di ghiaccio al suolo a quote di pianura
Nebbie	
[ ]	Nebbie diffuse nelle ore notturne e del primo mattino
[ ]	Nebbie diffuse e persistenti anche nelle ore diurne
Mari	
[ ]	Molto mosso
[ ]	Agitato o molto agitato
[ ]	Grosso o molto grosso
Moto ondoso	
[ ]	In aumento
[ ]	In diminuzione
Temperature	
[ ]	Elevate o in sensibile aumento
[ ]	Molto elevate o in marcato aumento
[ ]	Basse o in sensibile calo
[ ]	Molto basse o in marcato calo

**Centro Funzionale Centrale - Settore Meteo****BOLLETTINO DI VIGILANZA METEOROLOGICA NAZIONALE**RIFE././ **DIRETTIVA PRESIDENTE DEL CONSIGLIO DEI MINISTRI 27-2-2004:****INDIRIZZI OPERATIVI PER LA GESTIONE ORGANIZZATIVA E FUNZIONALE DEL SISTEMA DI ALLERTAMENTO NAZIONALE, STATALE E REGIONALE, PER IL RISCHIO IDROGEOLOGICO E IDRAULICO AI FINI DI PROTEZIONE CIVILE.****FENOMENI SIGNIFICATIVI O AVVERSI PER IL GIORNO 20 GENNAIO 2016**

**Precipitazioni:** da isolate a sparse, anche a carattere di rovescio, su Sardegna, Toscana centro-meridionale, Lazio, Umbria occidentale, Campania settentrionale, Calabria meridionale e settori orientali e settentrionali della Sicilia, con quantitativi cumulati deboli, puntualmente moderati sulla Sardegna nord-occidentale.

**Nevicate:** al di sopra dei 500-600 m sulle regioni centrali e dei 700-900 m al meridione, con apporti al suolo deboli.

**Visibilità:** nessun fenomeno significativo.

**Temperature:** nessun fenomeno significativo.

**Venti:** localmente forti settentrionali su Sicilia, Calabria e Puglia, in attenuazione.

**Mari:** molto mossi lo Ionio e lo Stretto di Sicilia, con moto ondoso in calo.

**FENOMENI SIGNIFICATIVI O AVVERSI PER IL GIORNO 21 GENNAIO 2016**

**Precipitazioni:** da isolate a sparse, anche a carattere di rovescio, su Sardegna, Lazio meridionale, Campania, Basilicata, Calabria, Sicilia nord-orientale e dalla serata versanti adriatici di Abruzzo, Molise e Puglia settentrionale, con quantitativi cumulati deboli.

**Nevicate:** al di sopra dei 500-700 m su regioni centrali e Campania, sopra i 900-1000 m sul resto del meridione, con apporti al suolo deboli.

**Visibilità:** nessun fenomeno significativo.

**Temperature:** in rialzo le minime al centro, con valori ancora bassi su tutte le zone; massime in rialzo anche sensibile sulle regioni tirreniche.

**Venti:** nessun fenomeno di rilievo.

**Mari:** nessun fenomeno di rilievo.

**FENOMENI SIGNIFICATIVI O AVVERSI PER IL GIORNO 22 GENNAIO 2016**

**Precipitazioni:** da isolate a sparse sul versante adriatico centro-meridionale e su Calabria e Sicilia, con quantitativi cumulati deboli.

**Nevicate:** al di sopra dei 400-600 m sul versante adriatico centrale, con apporti al suolo deboli.

**Visibilità:** nessun fenomeno significativo.

**Temperature:** senza variazioni di rilievo.

**Venti:** dal pomeriggio localmente forti settentrionali sulla Puglia e sulle zone ioniche di Calabria e Basilicata.

**Mari:** dal pomeriggio tendenti a molto mossi lo Ionio e l'Adriatico meridionale.

MERCOLEDÌ 20 GENNAIO 2016 ORE 15.00

IL DIRETTORE DELL'UFFICIO  
ROBERTO OREFICINI ROSI

## Fenomeni meteorologici significativi previsti per il giorno 20/01/2015 (ORE 15-24)



**Centro Funzionale Centrale - Settore Meteo**



Aree di vigilanza meteo	
Quantitativi giornalieri di Precipitazione previsti	
	Assenti o non rilevanti
	Deboli
	Moderati
	Elevati
	Molto elevati
Caratteristiche delle precipitazioni previste	
	Piogge sparse o intermittenti
	Piogge diffuse e continue
	Neviccate deboli o moderate
	Neviccate abbondanti
	Rovesci o temporali a carattere isolato
	Rovesci o temporali a carattere sparso
	Rovesci o temporali a carattere diffuso
Altri fenomeni meteorologici di rilievo	
Venti	
	Forti
	Burrasca
	Tempesta
	Frequenti raffiche
Gelate	
	Diffusa formazione di ghiaccio al suolo a quote collinari
	Diffusa formazione di ghiaccio al suolo a quote di pianura
Nebbie	
	Nebbie diffuse nelle ore notturne e del primo mattino
	Nebbie diffuse e persistenti anche nelle ore diurne
Mari	
	Molto mosso
	Agitato o molto agitato
	Grosso o molto grosso
Moto ondoso	
	In aumento
	In diminuzione
Temperature	
	Elevate o in sensibile aumento
	Molto elevate o in marcato aumento
	Basse o in sensibile calo
	Molto basse o in marcato calo

## Fenomeni meteorologici significativi previsti per il giorno 21/01/2016



**Centro Funzionale Centrale - Settore Meteo**



### LEGENDA

#### Aree di vigilanza meteo

#### Quantitativi giornalieri di Precipitazione previsti

- Assenti o non rilevanti
- Deboli
- Moderati
- Elevati
- Molto elevati

#### Caratteristiche delle precipitazioni previste

- Piogge sparse o intermittenti
- Piogge diffuse e continue
- Nevicate deboli o moderate
- Nevicate abbondanti
- Rovesci o temporali a carattere isolato
- Rovesci o temporali a carattere sparso
- Rovesci o temporali a carattere diffuso

#### Altri fenomeni meteorologici di rilievo

##### Venti

- Forti
- Burrasca
- Tempesta
- Frequenti raffiche

##### Gelate

- Diffusa formazione di ghiaccio al suolo a quote collinari
- Diffusa formazione di ghiaccio al suolo a quote di pianura

##### Nebbie

- Nebbie diffuse nelle ore notturne e del primo mattino
- Nebbie diffuse e persistenti anche nelle ore diurne

##### Mari

- Molto mosso
- Agitato o molto agitato
- Grosso o molto grosso

##### Moto ondoso

- In aumento
- In diminuzione

##### Temperature

- Elevate o in sensibile aumento
- Molto elevate o in marcato aumento
- Basse o in sensibile calo
- Molto basse o in marcato calo

## Fenomeni meteorologici significativi previsti per il giorno 22/01/2016



**Centro Funzionale Centrale - Settore Meteo**



LEGENDA	
[ ]	<b>Aree di vigilanza meteo</b>
<b>Quantitativi giornalieri di Precipitazione previsti</b>	
[ ]	Assenti o non rilevanti
[ ]	Deboli
[ ]	Moderati
[ ]	Elevati
[ ]	Molto elevati
<b>Caratteristiche delle precipitazioni previste</b>	
	Piogge sparse o intermittenti
	Piogge diffuse e continue
	Nevicate deboli o moderate
	Nevicate abbondanti
	Rovesci o temporali a carattere isolato
	Rovesci o temporali a carattere sparso
	Rovesci o temporali a carattere diffuso
<b>Altri fenomeni meteorologici di rilievo</b>	
<b>Venti</b>	
	Forti
	Burrasca
	Tempesta
	Frequenti raffiche
<b>Gelate</b>	
	Diffusa formazione di ghiaccio al suolo a quote collinari
	Diffusa formazione di ghiaccio al suolo a quote di pianura
<b>Nebbie</b>	
	Nebbie diffuse nelle ore notturne e del primo mattino
	Nebbie diffuse e persistenti anche nelle ore diurne
<b>Mari</b>	
	Molto mosso
	Agitato o molto agitato
	Grosso o molto grosso
<b>Moto ondoso</b>	
	In aumento
	In diminuzione
<b>Temperature</b>	
	Elevate o in sensibile aumento
	Molto elevate o in marcato aumento
	Basse o in sensibile calo
	Molto basse o in marcato calo

**Centro Funzionale Centrale - Settore Meteo****BOLLETTINO DI VIGILANZA METEOROLOGICA NAZIONALE**

RIFE./ **DIRETTIVA PRESIDENTE DEL CONSIGLIO DEI MINISTRI 27-2-2004:**  
**INDIRIZZI OPERATIVI PER LA GESTIONE ORGANIZZATIVA E FUNZIONALE DEL SISTEMA DI ALLERTAMENTO NAZIONALE, STATALE E REGIONALE, PER IL RISCHIO IDROGEOLOGICO E IDRAULICO AI FINI DI PROTEZIONE CIVILE.**

**FENOMENI SIGNIFICATIVI O AVVERSI PER IL GIORNO 21 GENNAIO 2016**

**Precipitazioni:** isolate, anche a carattere di rovescio, su Sardegna, Campania meridionale, Basilicata, Calabria, Sicilia nord-orientale, Abruzzo, Molise e Puglia, con quantitativi cumulati deboli.

**Nevicate:** al di sopra dei 800-1000 m su regioni centrali e Campania, sopra i 1200-1400 m sul resto del meridione, con apporti al suolo deboli.

**Visibilità:** nessun fenomeno significativo.

**Temperature:** senza variazioni di rilievo.

**Venti:** nessun fenomeno di rilievo.

**Mari:** nessun fenomeno di rilievo.

**FENOMENI SIGNIFICATIVI O AVVERSI PER IL GIORNO 22 GENNAIO 2016**

**Precipitazioni:** isolate, anche a carattere di breve rovescio, su Abruzzo, Molise, Puglia, Calabria, Basilicata meridionale e Sicilia orientale, con quantitativi cumulati generalmente deboli.

**Nevicate:** al di sopra dei 800-1000 m sul versante adriatico, sopra i 1100-1300 m sul resto del meridione, con apporti al suolo deboli.

**Visibilità:** nessun fenomeno significativo.

**Temperature:** senza variazioni di rilievo.

**Venti:** localmente forti settentrionali sulla Puglia e sulle zone ioniche di Calabria e Basilicata.

**Mari:** molto mossi lo Ionio settentrionale e l'Adriatico meridionale.

**FENOMENI SIGNIFICATIVI O AVVERSI PER IL GIORNO 23 GENNAIO 2016**

**Precipitazioni:** isolate, anche a carattere di breve rovescio, su Calabria meridionale, Sicilia orientale e zone alpine centro-occidentali di confine, con quantitativi cumulati generalmente deboli.

**Nevicate:** sulle zone di confine centro-occidentali, con apporti al suolo deboli.

**Visibilità:** nessun fenomeno significativo.

**Temperature:** in lieve aumento.

**Venti:** localmente forti settentrionali su Puglia e zone ioniche della Calabria. In attenuazione.

**Mari:** molto mosso lo Ionio settentrionale.

GIOVEDÌ 21 GENNAIO 2016 ORE 15.00

IL DIRETTORE DELL'UFFICIO  
ROBERTO OREFICINI ROSI



## Fenomeni meteorologici significativi previsti per il giorno 21/01/2015 (ORE 15-24)



**Centro Funzionale Centrale - Settore Meteo**



Aree di vigilanza meteo	
Quantitativi giornalieri di Precipitazione previsti	
	Assenti o non rilevanti
	Deboli
	Moderati
	Elevati
	Molto elevati
Caratteristiche delle precipitazioni previste	
	Piogge sparse o intermittenti
	Piogge diffuse e continue
	Neviccate deboli o moderate
	Neviccate abbondanti
	Rovesci o temporali a carattere isolato
	Rovesci o temporali a carattere sparso
	Rovesci o temporali a carattere diffuso
Altri fenomeni meteorologici di rilievo	
Venti	
	Forti
	Burrasca
	Tempesta
	Frequenti raffiche
Gelate	
	Diffusa formazione di ghiaccio al suolo a quote collinari
	Diffusa formazione di ghiaccio al suolo a quote di pianura
Nebbie	
	Nebbie diffuse nelle ore notturne e del primo mattino
	Nebbie diffuse e persistenti anche nelle ore diurne
Mari	
	Molto mosso
	Agitato o molto agitato
	Grosso o molto grosso
Moto ondoso	
	In aumento
	In diminuzione
Temperature	
	Elevate o in sensibile aumento
	Molto elevate o in marcato aumento
	Basse o in sensibile calo
	Molto basse o in marcato calo

## Fenomeni meteorologici significativi previsti per il giorno 22/01/2016



**Centro Funzionale Centrale - Settore Meteo**



### LEGENDA

#### Aree di vigilanza meteo

#### Quantitativi giornalieri di Precipitazione previsti

- Assenti o non rilevanti
- Deboli
- Moderati
- Elevati
- Molto elevati

#### Caratteristiche delle precipitazioni previste

- Piogge sparse o intermittenti
- Piogge diffuse e continue
- Nevicate deboli o moderate
- Nevicate abbondanti
- Rovesci o temporali a carattere isolato
- Rovesci o temporali a carattere sparso
- Rovesci o temporali a carattere diffuso

#### Altri fenomeni meteorologici di rilievo

##### Venti

- Forti
- Burrasca
- Tempesta
- Frequenti raffiche

##### Gelate

- Diffusa formazione di ghiaccio al suolo a quote collinari
- Diffusa formazione di ghiaccio al suolo a quote di pianura

##### Nebbie

- Nebbie diffuse nelle ore notturne e del primo mattino
- Nebbie diffuse e persistenti anche nelle ore diurne

##### Mari

- Molto mosso
- Agitato o molto agitato
- Grosso o molto grosso

##### Moto ondoso

- In aumento
- In diminuzione

##### Temperature

- Elevate o in sensibile aumento
- Molto elevate o in marcato aumento
- Basse o in sensibile calo
- Molto basse o in marcato calo



## Fenomeni meteorologici significativi previsti per il giorno 23/01/2016



**Centro Funzionale Centrale - Settore Meteo**



LEGENDA	
[ ]	<b>Aree di vigilanza meteo</b>
Quantitativi giornalieri di Precipitazione previsti	
[ ]	Assenti o non rilevanti
[ ]	Deboli
[ ]	Moderati
[ ]	Elevati
[ ]	Molto elevati
Caratteristiche delle precipitazioni previste	
	Piogge sparse o intermittenti
	Piogge diffuse e continue
	Neviccate deboli o moderate
	Neviccate abbondanti
	Rovesci o temporali a carattere isolato
	Rovesci o temporali a carattere sparso
	Rovesci o temporali a carattere diffuso
Altri fenomeni meteorologici di rilievo	
Venti	
	Forti
	Burrasca
	Tempesta
	Frequenti raffiche
Gelate	
	Diffusa formazione di ghiaccio al suolo a quote collinari
	Diffusa formazione di ghiaccio al suolo a quote di pianura
Nebbie	
	Nebbie diffuse nelle ore notturne e del primo mattino
	Nebbie diffuse e persistenti anche nelle ore diurne
Mari	
	Molto mosso
	Agitato o molto agitato
	Grosso o molto grosso
Moto ondoso	
	In aumento
	In diminuzione
Temperature	
	Elevate o in sensibile aumento
	Molto elevate o in marcato aumento
	Basse o in sensibile calo
	Molto basse o in marcato calo

**Centro Funzionale Centrale - Settore Meteo****BOLLETTINO DI VIGILANZA METEOROLOGICA NAZIONALE**RIFE./ **DIRETTIVA PRESIDENTE DEL CONSIGLIO DEI MINISTRI 27-2-2004:****INDIRIZZI OPERATIVI PER LA GESTIONE ORGANIZZATIVA E FUNZIONALE DEL SISTEMA DI ALLERTAMENTO NAZIONALE, STATALE E REGIONALE, PER IL RISCHIO IDROGEOLOGICO E IDRAULICO AI FINI DI PROTEZIONE CIVILE.****FENOMENI SIGNIFICATIVI O AVVERSI PER IL GIORNO 22 GENNAIO 2016****Precipitazioni:** isolate, anche a carattere di breve rovescio, su Calabria centro-meridionale e Sicilia orientale e settentrionale, con quantitativi cumulati deboli.**Visibilità:** nessun fenomeno significativo.**Temperature:** senza variazioni di rilievo.**Venti:** localmente forti settentrionali sulla Puglia e sulle zone ioniche di Calabria e Basilicata.**Mari:** molto mosso lo Ionio.**FENOMENI SIGNIFICATIVI O AVVERSI PER IL GIORNO 23 GENNAIO 2016****Precipitazioni:** isolate, anche a carattere di breve rovescio, su Calabria meridionale e Sicilia orientale, con quantitativi cumulati deboli.**Nevicate:** isolate o sparse sulle zone alpine di confine, con apporti al suolo deboli.**Visibilità:** nessun fenomeno significativo.**Temperature:** in generale aumento al nord, localmente sensibile sui settori alpini.**Venti:** forti settentrionali su Puglia e zone ioniche di Calabria e Basilicata, in attenuazione.**Mari:** molto mosso lo Ionio in attenuazione.**FENOMENI SIGNIFICATIVI O AVVERSI PER IL GIORNO 24 GENNAIO 2016****Precipitazioni:** sparse, anche a carattere di rovescio o breve temporale, su Puglia, Basilicata, Calabria e Sicilia, con quantitativi cumulati generalmente deboli, puntualmente moderati su Sicilia settentrionale e Calabria tirrenica.**Visibilità:** nessun fenomeno significativo.**Temperature:** in lieve e generale aumento, localmente sensibile al nord.**Venti:** localmente forti settentrionali sulle zone Adriatiche centrali, su Puglia e zone ioniche.**Mari:** localmente molto mossi l'Adriatico meridionale e lo Ionio.VENERDÌ 22 GENNAIO 2016 ORE 15.00IL DIRETTORE DELL'UFFICIO  
ROBERTO OREFICINI ROSI

## Fenomeni meteorologici significativi previsti per il giorno 22/01/2015 (ORE 15-24)



### Centro Funzionale Centrale - Settore Meteo



Aree di vigilanza meteo	
Quantitativi giornalieri di Precipitazione previsti	
	Assenti o non rilevanti
	Deboli
	Moderati
	Elevati
	Molto elevati
Caratteristiche delle precipitazioni previste	
	Piogge sparse o intermittenti
	Piogge diffuse e continue
	Neviccate deboli o moderate
	Neviccate abbondanti
	Rovesci o temporali a carattere isolato
	Rovesci o temporali a carattere sparso
	Rovesci o temporali a carattere diffuso
Altri fenomeni meteorologici di rilievo	
Venti	
	Forti
	Burrasca
	Tempesta
	Frequenti raffiche
Gelate	
	Diffusa formazione di ghiaccio al suolo a quote collinari
	Diffusa formazione di ghiaccio al suolo a quote di pianura
Nebbie	
	Nebbie diffuse nelle ore notturne e del primo mattino
	Nebbie diffuse e persistenti anche nelle ore diurne
Mari	
	Molto mosso
	Agitato o molto agitato
	Grosso o molto grosso
Moto ondoso	
	In aumento
	In diminuzione
Temperature	
	Elevate o in sensibile aumento
	Molto elevate o in marcato aumento
	Basse o in sensibile calo
	Molto basse o in marcato calo

## Fenomeni meteorologici significativi previsti per il giorno 23/01/2016



**Centro Funzionale Centrale - Settore Meteo**



LEGENDA	
<b>Aree di vigilanza meteo</b>	
<b>Quantitativi giornalieri di Precipitazione previsti</b>	
	Assenti o non rilevanti
	Deboli
	Moderati
	Elevati
	Molto elevati
<b>Caratteristiche delle precipitazioni previste</b>	
	Piogge sparse o intermittenti
	Piogge diffuse e continue
	Nevicate deboli o moderate
	Nevicate abbondanti
	Rovesci o temporali a carattere isolato
	Rovesci o temporali a carattere sparso
	Rovesci o temporali a carattere diffuso
<b>Altri fenomeni meteorologici di rilievo</b>	
<b>Venti</b>	
	Forti
	Burrasca
	Tempesta
	Frequenti raffiche
<b>Gelate</b>	
	Diffusa formazione di ghiaccio al suolo a quote collinari
	Diffusa formazione di ghiaccio al suolo a quote di pianura
<b>Nebbie</b>	
	Nebbie diffuse nelle ore notturne e del primo mattino
	Nebbie diffuse e persistenti anche nelle ore diurne
<b>Mari</b>	
	Molto mosso
	Agitato o molto agitato
	Grosso o molto grosso
<b>Moto ondoso</b>	
	In aumento
	In diminuzione
<b>Temperature</b>	
	Elevate o in sensibile aumento
	Molto elevate o in marcato aumento
	Basse o in sensibile calo
	Molto basse o in marcato calo

## Fenomeni meteorologici significativi previsti per il giorno 24/01/2016



Centro Funzionale Centrale - Settore Meteo



LEGENDA	
	<b>Aree di vigilanza meteo</b>
<b>Quantitativi giornalieri di Precipitazione previsti</b>	
	Assenti o non rilevanti
	Deboli
	Moderati
	Elevati
	Molto elevati
<b>Caratteristiche delle precipitazioni previste</b>	
	Piogge sparse o intermittenti
	Piogge diffuse e continue
	Neviccate deboli o moderate
	Neviccate abbondanti
	Rovesci o temporali a carattere isolato
	Rovesci o temporali a carattere sparso
	Rovesci o temporali a carattere diffuso
<b>Altri fenomeni meteorologici di rilievo</b>	
<b>Venti</b>	
	Forti
	Burrasca
	Tempesta
	Frequenti raffiche
<b>Gelate</b>	
	Diffusa formazione di ghiaccio al suolo a quote collinari
	Diffusa formazione di ghiaccio al suolo a quote di pianura
<b>Nebbie</b>	
	Nebbie diffuse nelle ore notturne e del primo mattino
	Nebbie diffuse e persistenti anche nelle ore diurne
<b>Mari</b>	
	Molto mosso
	Agitato o molto agitato
	Grosso o molto grosso
<b>Moto ondoso</b>	
	In aumento
	In diminuzione
<b>Temperature</b>	
	Elevate o in sensibile aumento
	Molto elevate o in marcato aumento
	Basse o in sensibile calo
	Molto basse o in marcato calo

**Centro Funzionale Centrale - Settore Meteo****BOLLETTINO DI VIGILANZA METEOROLOGICA NAZIONALE**RIFE././ **DIRETTIVA PRESIDENTE DEL CONSIGLIO DEI MINISTRI 27-2-2004:****INDIRIZZI OPERATIVI PER LA GESTIONE ORGANIZZATIVA E FUNZIONALE DEL SISTEMA DI ALLERTAMENTO NAZIONALE, STATALE E REGIONALE, PER IL RISCHIO IDROGEOLOGICO E IDRAULICO AI FINI DI PROTEZIONE CIVILE.****FENOMENI SIGNIFICATIVI O AVVERSI PER IL GIORNO 23 GENNAIO 2016****Precipitazioni:** isolate piogge, su Romagna, Marche, Abruzzo, Molise, Lazio orientale,, Puglia settentrionale, Sardegna nord-orientale, Calabria meridionale e Sicilia nord-orientale, con quantitativi cumulati deboli.**Nevicata:** isolate sulle aree appenniniche centrali, a quote superiori a 900-1100 m. e con apporti al suolo deboli.**Visibilità:** nessun fenomeno significativo.**Temperature:** in generale aumento al nord, localmente sensibile sui settori alpini.**Venti:** temporaneamente forti settentrionali su Puglia e zone ioniche di Calabria e Basilicata, in attenuazione.**Mari:** molto mosso lo Ionio in attenuazione.**FENOMENI SIGNIFICATIVI O AVVERSI PER IL GIORNO 24 GENNAIO 2016****Precipitazioni:**

- da isolate a sparse, anche a carattere di rovescio o temporale, su Sicilia settentrionale ed orientale e Calabria meridionale, con quantitativi cumulati da deboli a localmente moderati;
- isolate, anche a carattere di breve rovescio, su resto della Sicilia, Calabria ionica, Basilicata, Campania orientale e meridionale e Puglia centro-settentrionale, con quantitativi cumulati deboli.

**Nevicata:** isolate sulle aree appenniniche meridionali, a quote superiori a 900-1100 m. e con apporti al suolo deboli, in esaurimento nella prima parte della giornata.**Visibilità:** nessun fenomeno significativo.**Temperature:** senza variazioni di rilievo.**Venti:** localmente forti settentrionali sulle zone Adriatiche centrali, su Puglia e zone ioniche.**Mari:** localmente molto mossi l'Adriatico meridionale e lo Ionio.**FENOMENI SIGNIFICATIVI O AVVERSI PER IL GIORNO 25 GENNAIO 2016****Precipitazioni:** nessun fenomeno significativo.**Visibilità:** locali banchi di nebbia nottetempo ed al primo mattino sulle aree pianeggianti del nord.**Temperature:** senza variazioni di rilievo.**Venti:** nessun fenomeno significativo.**Mari:** molto mosso lo Ionio al largo, in attenuazione.

SABATO 23 GENNAIO 2016 ORE 15.00

IL DIRETTORE DELL'UFFICIO  
ROBERTO OREFICINI ROSI

## Fenomeni meteorologici significativi previsti per il giorno 23/01/2015 (ORE 15-24)



### Centro Funzionale Centrale - Settore Meteo



Aree di vigilanza meteo	
<b>Quantitativi giornalieri di Precipitazione previsti</b>	
	Assenti o non rilevanti
	Deboli
	Moderati
	Elevati
	Molto elevati
<b>Caratteristiche delle precipitazioni previste</b>	
	Piozze sparse o intermittenti
	Piozze diffuse e continue
	Nevicate deboli o moderate
	Nevicate abbondanti
	Rovesci o temporali a carattere isolato
	Rovesci o temporali a carattere sparso
	Rovesci o temporali a carattere diffuso
<b>Altri fenomeni meteorologici di rilievo</b>	
<b>Venti</b>	
	Forti
	Burrasca
	Tempesta
	Frequenti raffiche
<b>Gelate</b>	
	Diffusa formazione di ghiaccio al suolo a quote collinari
	Diffusa formazione di ghiaccio al suolo a quote di pianura
<b>Nebbie</b>	
	Nebbie diffuse nelle ore notturne e del primo mattino
	Nebbie diffuse e persistenti anche nelle ore diurne
<b>Mari</b>	
	Molto mosso
	Agitato o molto agitato
	Grosso o molto grosso
<b>Moto ondoso</b>	
	In aumento
	In diminuzione
<b>Temperature</b>	
	Elevate o in sensibile aumento
	Molto elevate o in marcato aumento
	Basse o in sensibile calo
	Molto basse o in marcato calo



## Fenomeni meteorologici significativi previsti per il giorno 24/01/2016



**Centro Funzionale Centrale - Settore Meteo**



LEGENDA	
<b>Aree di vigilanza meteo</b>	
<b>Quantitativi giornalieri di Precipitazione previsti</b>	
	Assenti o non rilevanti
	Deboli
	Moderati
	Elevati
	Molto elevati
<b>Caratteristiche delle precipitazioni previste</b>	
	Piogge sparse o intermittenti
	Piogge diffuse e continue
	Nevicate deboli o moderate
	Nevicate abbondanti
	Rovesci o temporali a carattere isolato
	Rovesci o temporali a carattere sparso
	Rovesci o temporali a carattere diffuso
<b>Altri fenomeni meteorologici di rilievo</b>	
<b>Venti</b>	
	Forti
	Burrasca
	Tempesta
	Frequenti raffiche
<b>Gelate</b>	
	Diffusa formazione di ghiaccio al suolo a quote collinari
	Diffusa formazione di ghiaccio al suolo a quote di pianura
<b>Nebbie</b>	
	Nebbie diffuse nelle ore notturne e del primo mattino
	Nebbie diffuse e persistenti anche nelle ore diurne
<b>Mari</b>	
	Molto mosso
	Agitato o molto agitato
	Grosso o molto grosso
<b>Moto ondoso</b>	
	In aumento
	In diminuzione
<b>Temperature</b>	
	Elevate o in sensibile aumento
	Molto elevate o in marcato aumento
	Basse o in sensibile calo
	Molto basse o in marcato calo



## Fenomeni meteorologici significativi previsti per il giorno 25/01/2016



**Centro Funzionale Centrale - Settore Meteo**



LEGENDA	
[ ]	<b>Aree di vigilanza meteo</b>
Quantitativi giornalieri di Precipitazione previsti	
[ ]	Assenti o non rilevanti
[ ]	Deboli
[ ]	Moderati
[ ]	Elevati
[ ]	Molto elevati
Caratteristiche delle precipitazioni previste	
	Piogge sparse o intermittenti
	Piogge diffuse e continue
	Neviccate deboli o moderate
	Neviccate abbondanti
	Rovesci o temporali a carattere isolato
	Rovesci o temporali a carattere sparso
	Rovesci o temporali a carattere diffuso
Altri fenomeni meteorologici di rilievo	
Venti	
	Forti
	Burrasca
	Tempesta
	Frequenti raffiche
Gelate	
	Diffusa formazione di ghiaccio al suolo a quote collinari
	Diffusa formazione di ghiaccio al suolo a quote di pianura
Nebbie	
	Nebbie diffuse nelle ore notturne e del primo mattino
	Nebbie diffuse e persistenti anche nelle ore diurne
Mari	
	Molto mosso
	Agitato o molto agitato
	Grosso o molto grosso
Moto ondoso	
	In aumento
	In diminuzione
Temperature	
	Elevate o in sensibile aumento
	Molto elevate o in marcato aumento
	Basse o in sensibile calo
	Molto basse o in marcato calo

**Centro Funzionale Centrale - Settore Meteo****BOLLETTINO DI VIGILANZA METEOROLOGICA NAZIONALE**RIFE././ **DIRETTIVA PRESIDENTE DEL CONSIGLIO DEI MINISTRI 27-2-2004:****INDIRIZZI OPERATIVI PER LA GESTIONE ORGANIZZATIVA E FUNZIONALE DEL SISTEMA DI ALLERTAMENTO NAZIONALE, STATALE E REGIONALE, PER IL RISCHIO IDROGEOLOGICO E IDRAULICO AI FINI DI PROTEZIONE CIVILE.****FENOMENI SIGNIFICATIVI O AVVERSI PER IL GIORNO 24 GENNAIO 2016****Precipitazioni:** nessun fenomeno significativo.**Visibilità:** nessun fenomeno significativo.**Temperature:** senza variazioni di rilievo.**Venti:** localmente forti settentrionali su Puglia e zone ioniche.**Mari:** localmente molto mossi l'Adriatico meridionale e lo Ionio.**FENOMENI SIGNIFICATIVI O AVVERSI PER IL GIORNO 25 GENNAIO 2016****Precipitazioni:** nessun fenomeno significativo.**Visibilità:** locali banchi di nebbia nottetempo ed al primo mattino sulle aree pianeggianti del nord.**Temperature:** senza variazioni di rilievo.**Venti:** nessun fenomeno significativo.**Mari:** molto mosso lo Ionio al largo, in temporanea attenuazione.**FENOMENI SIGNIFICATIVI O AVVERSI PER IL GIORNO 26 GENNAIO 2016****Precipitazioni:** nessun fenomeno significativo.**Visibilità:** banchi di nebbia nottetempo ed al primo mattino sulle aree pianeggianti del nord e localmente sulle aree vallive del centro.**Temperature:** senza variazioni di rilievo.**Venti:** localmente forti settentrionali su Puglia, Calabria e Sicilia orientale.**Mari:** localmente molto mossi l'Adriatico meridionale, lo Ionio orientale ed i bacini prospicienti lo Stretto di Messina.DOMENICA 24 GENNAIO 2016 ORE 15.00IL DIRETTORE DELL'UFFICIO  
ROBERTO OREFICINI ROSI

## Fenomeni meteorologici significativi previsti per il giorno 24/01/2015 (ORE 15-24)



**Centro Funzionale Centrale - Settore Meteo**

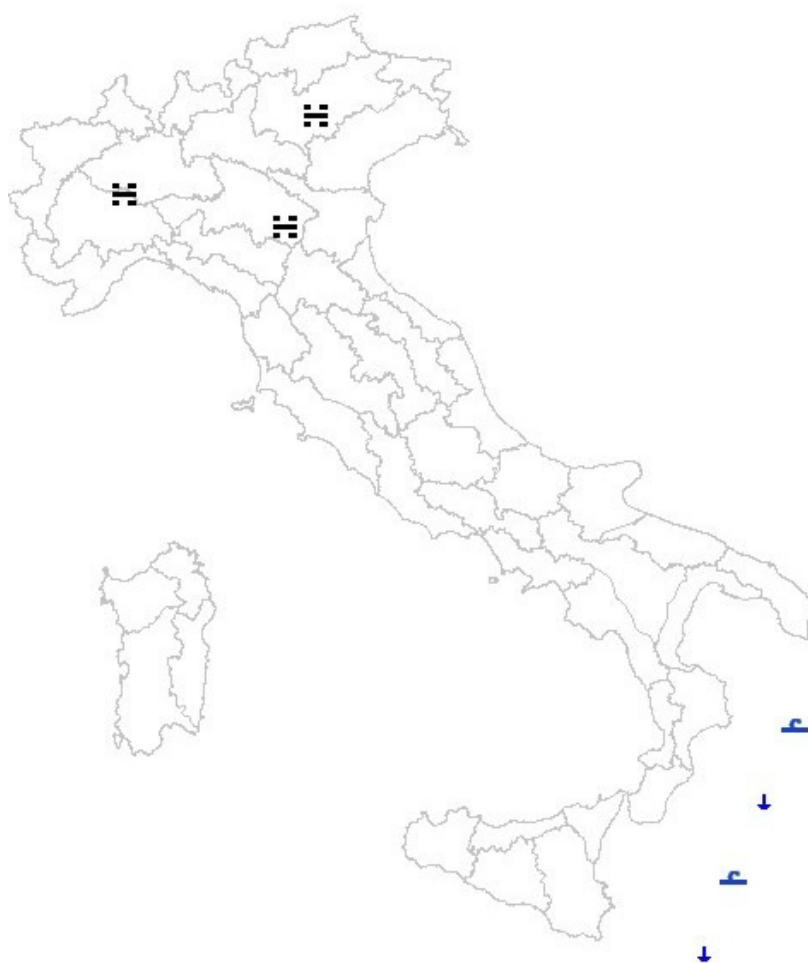


<b>Aree di vigilanza meteo</b>	
<b>Quantitativi giornalieri di Precipitazione previsti</b>	
	Assenti o non rilevanti
	Deboli
	Moderati
	Elevati
	Molto elevati
<b>Caratteristiche delle precipitazioni previste</b>	
	Piogge sparse o intermittenti
	Piogge diffuse e continue
	Neviccate deboli o moderate
	Neviccate abbondanti
	Rovesci o temporali a carattere isolato
	Rovesci o temporali a carattere sparso
	Rovesci o temporali a carattere diffuso
<b>Altri fenomeni meteorologici di rilievo</b>	
<b>Venti</b>	
	Forti
	Burrasca
	Tempesta
	Frequenti raffiche
<b>Gelate</b>	
	Diffusa formazione di ghiaccio al suolo a quote collinari
	Diffusa formazione di ghiaccio al suolo a quote di pianura
<b>Nebbie</b>	
	Nebbie diffuse nelle ore notturne e del primo mattino
	Nebbie diffuse e persistenti anche nelle ore diurne
<b>Mari</b>	
	Molto mosso
	Agitato o molto agitato
	Grosso o molto grosso
<b>Moto ondoso</b>	
	In aumento
	In diminuzione
<b>Temperature</b>	
	Elevate o in sensibile aumento
	Molto elevate o in marcato aumento
	Basse o in sensibile calo
	Molto basse o in marcato calo

## Fenomeni meteorologici significativi previsti per il giorno 25/01/2016



**Centro Funzionale Centrale - Settore Meteo**



LEGENDA	
<b>Aree di vigilanza meteo</b>	
<b>Quantitativi giornalieri di Precipitazione previsti</b>	
	Assenti o non rilevanti
	Deboli
	Moderati
	Elevati
	Molto elevati
<b>Caratteristiche delle precipitazioni previste</b>	
	Piogge sparse o intermittenti
	Piogge diffuse e continue
	Nevicate deboli o moderate
	Nevicate abbondanti
	Rovesci o temporali a carattere isolato
	Rovesci o temporali a carattere sparso
	Rovesci o temporali a carattere diffuso
<b>Altri fenomeni meteorologici di rilievo</b>	
<b>Venti</b>	
	Forti
	Burrasca
	Tempesta
	Frequenti raffiche
<b>Gelate</b>	
	Diffusa formazione di ghiaccio al suolo a quote collinari
	Diffusa formazione di ghiaccio al suolo a quote di pianura
<b>Nebbie</b>	
	Nebbie diffuse nelle ore notturne e del primo mattino
	Nebbie diffuse e persistenti anche nelle ore diurne
<b>Mari</b>	
	Molto mosso
	Agitato o molto agitato
	Grosso o molto grosso
<b>Moto ondoso</b>	
	In aumento
	In diminuzione
<b>Temperature</b>	
	Elevate o in sensibile aumento
	Molto elevate o in marcato aumento
	Basse o in sensibile calo
	Molto basse o in marcato calo

## Fenomeni meteorologici significativi previsti per il giorno 26/01/2016



**Centro Funzionale Centrale - Settore Meteo**



LEGENDA	
	<b>Aree di vigilanza meteo</b>
Quantitativi giornalieri di Precipitazione previsti	
	Assenti o non rilevanti
	Deboli
	Moderati
	Elevati
	Molto elevati
Caratteristiche delle precipitazioni previste	
	Piogge sparse o intermittenti
	Piogge diffuse e continue
	Neviccate deboli o moderate
	Neviccate abbondanti
	Rovesci o temporali a carattere isolato
	Rovesci o temporali a carattere sparso
	Rovesci o temporali a carattere diffuso
Altri fenomeni meteorologici di rilievo	
Venti	
	Forti
	Burrasca
	Tempesta
	Frequenti raffiche
Gelate	
	Diffusa formazione di ghiaccio al suolo a quote collinari
	Diffusa formazione di ghiaccio al suolo a quote di pianura
Nebbie	
	Nebbie diffuse nelle ore notturne e del primo mattino
	Nebbie diffuse e persistenti anche nelle ore diurne
Mari	
	Molto mosso
	Agitato o molto agitato
	Grosso o molto grosso
Moto ondoso	
	In aumento
	In diminuzione
Temperature	
	Elevate o in sensibile aumento
	Molto elevate o in marcato aumento
	Basse o in sensibile calo
	Molto basse o in marcato calo

**Centro Funzionale Centrale - Settore Meteo****BOLLETTINO DI VIGILANZA METEOROLOGICA NAZIONALE**RIFE././ **DIRETTIVA PRESIDENTE DEL CONSIGLIO DEI MINISTRI 27-2-2004:****INDIRIZZI OPERATIVI PER LA GESTIONE ORGANIZZATIVA E FUNZIONALE DEL SISTEMA DI ALLERTAMENTO NAZIONALE, STATALE E REGIONALE, PER IL RISCHIO IDROGEOLOGICO E IDRAULICO AI FINI DI PROTEZIONE CIVILE.****FENOMENI SIGNIFICATIVI O AVVERSI PER IL GIORNO 25 GENNAIO 2016****Precipitazioni:** nessun fenomeno significativo.**Visibilità:** dopo il tramonto, locali banchi di nebbia sulle aree pianeggianti del nord.**Temperature:** senza variazioni di rilievo.**Venti:** nessun fenomeno significativo.**Mari:** molto mosso lo Ionio al largo, in attenuazione.**FENOMENI SIGNIFICATIVI O AVVERSI PER IL GIORNO 26 GENNAIO 2016****Precipitazioni:** isolate, anche a carattere di breve rovescio, su Liguria di Levante, e zone costiere ed appenniniche della Toscana settentrionale con quantitativi cumulati deboli.**Visibilità:** nottetempo ed al primo mattino, banchi di nebbia sulle aree pianeggianti del nord e localmente sulle aree vallive del centro.**Temperature:** senza variazioni di rilievo.**Venti:** tendenti a temporaneamente forti nord-occidentali sulla Puglia e localmente sui settori ionici. In attenuazione dalla sera.**Mari:** molto mossi l'Adriatico meridionale, il Canale d'Otranto e lo Ionio settentrionale.**FENOMENI SIGNIFICATIVI O AVVERSI PER IL GIORNO 27 GENNAIO 2016****Precipitazioni:** isolate, anche a carattere di breve rovescio, su Liguria di Levante, e zone costiere ed appenniniche della Toscana settentrionale con quantitativi cumulati deboli.**Visibilità:** nottetempo ed al primo mattino, banchi di nebbia sulle aree pianeggianti del nord e localmente sulle aree vallive del centro.**Temperature:** senza variazioni di rilievo.**Venti:** nessun fenomeno significativo.**Mari:** nessun fenomeno significativo.LUNEDÌ 25 GENNAIO 2016 ORE 15.00IL DIRETTORE DELL'UFFICIO  
ROBERTO OREFICINI ROSI

## Fenomeni meteorologici significativi previsti per il giorno 25/01/2015 (ORE 15-24)



**Centro Funzionale Centrale - Settore Meteo**



<b>Aree di vigilanza meteo</b>	
<b>Quantitativi giornalieri di Precipitazione previsti</b>	
	Assenti o non rilevanti
	Deboli
	Moderati
	Elevati
	Molto elevati
<b>Caratteristiche delle precipitazioni previste</b>	
	Piogge sparse o intermittenti
	Piogge diffuse e continue
	Neviccate deboli o moderate
	Neviccate abbondanti
	Rovesci o temporali a carattere isolato
	Rovesci o temporali a carattere sparso
	Rovesci o temporali a carattere diffuso
<b>Altri fenomeni meteorologici di rilievo</b>	
<b>Venti</b>	
	Forti
	Burrasca
	Tempesta
	Frequenti raffiche
<b>Gelate</b>	
	Diffusa formazione di ghiaccio al suolo a quote collinari
	Diffusa formazione di ghiaccio al suolo a quote di pianura
<b>Nebbie</b>	
	Nebbie diffuse nelle ore notturne e del primo mattino
	Nebbie diffuse e persistenti anche nelle ore diurne
<b>Mari</b>	
	Molto mosso
	Agitato o molto agitato
	Grosso o molto grosso
<b>Moto ondoso</b>	
	In aumento
	In diminuzione
<b>Temperature</b>	
	Elevate o in sensibile aumento
	Molto elevate o in marcato aumento
	Basse o in sensibile calo
	Molto basse o in marcato calo



## Fenomeni meteorologici significativi previsti per il giorno 26/01/2016



**Centro Funzionale Centrale - Settore Meteo**



LEGENDA	
<b>Aree di vigilanza meteo</b>	
<b>Quantitativi giornalieri di Precipitazione previsti</b>	
[White box]	Assenti o non rilevanti
[Light green box]	Deboli
[Medium green box]	Moderati
[Blue box]	Elevati
[Purple box]	Molto elevati
<b>Caratteristiche delle precipitazioni previste</b>	
[Black cloud]	Piogge sparse o intermittenti
[Black cloud with rain]	Piogge diffuse e continue
[Blue snowflake]	Nevicate deboli o moderate
[Blue snowflake]	Nevicate abbondanti
[Red lightning bolt]	Rovesci o temporali a carattere isolato
[Red lightning bolt]	Rovesci o temporali a carattere sparso
[Red lightning bolt]	Rovesci o temporali a carattere diffuso
<b>Altri fenomeni meteorologici di rilievo</b>	
<b>Venti</b>	
[Blue circle with arrows]	Forti
[Red lightning bolt]	Burrasca
[Red lightning bolt]	Tempesta
[Black lightning bolt]	Frequenti raffiche
<b>Gelate</b>	
[Blue snowflake]	Diffusa formazione di ghiaccio al suolo a quote collinari
[Blue snowflake]	Diffusa formazione di ghiaccio al suolo a quote di pianura
<b>Nebbie</b>	
[Blue cloud]	Nebbie diffuse nelle ore notturne e del primo mattino
[Blue cloud]	Nebbie diffuse e persistenti anche nelle ore diurne
<b>Mari</b>	
[Blue wave]	Molto mosso
[Blue wave]	Agitato o molto agitato
[Blue wave]	Grosso o molto grosso
<b>Moto ondoso</b>	
[Blue up arrow]	In aumento
[Blue down arrow]	In diminuzione
<b>Temperature</b>	
[Red bar]	Elevate o in sensibile aumento
[Orange bar]	Molto elevate o in marcato aumento
[Yellow bar]	Basse o in sensibile calo
[Blue bar]	Molto basse o in marcato calo



## Fenomeni meteorologici significativi previsti per il giorno 27/01/2016



**Centro Funzionale Centrale - Settore Meteo**



LEGENDA	
■	<b>Aree di vigilanza meteo</b>
Quantitativi giornalieri di Precipitazione previsti	
■	Assenti o non rilevanti
■	Deboli
■	Moderati
■	Elevati
■	Molto elevati
Caratteristiche delle precipitazioni previste	
☁	Piogge sparse o intermittenti
☁	Piogge diffuse e continue
❄	Neviccate deboli o moderate
❄	Neviccate abbondanti
⚡	Rovesci o temporali a carattere isolato
⚡	Rovesci o temporali a carattere sparso
⚡	Rovesci o temporali a carattere diffuso
Altri fenomeni meteorologici di rilievo	
Venti	
🌀	Forti
🌀	Burrasca
🌀	Tempesta
🌀	Frequenti raffiche
Gelate	
❄	Diffusa formazione di ghiaccio al suolo a quote collinari
❄	Diffusa formazione di ghiaccio al suolo a quote di pianura
Nebbie	
☁	Nebbie diffuse nelle ore notturne e del primo mattino
☁	Nebbie diffuse e persistenti anche nelle ore diurne
Mari	
🌊	Molto mosso
🌊	Agitato o molto agitato
🌊	Grosso o molto grosso
Moto ondoso	
↑	In aumento
↓	In diminuzione
Temperature	
📈	Elevate o in sensibile aumento
📈	Molto elevate o in marcato aumento
📉	Basse o in sensibile calo
📉	Molto basse o in marcato calo

**Centro Funzionale Centrale - Settore Meteo****BOLLETTINO DI VIGILANZA METEOROLOGICA NAZIONALE**

RIFE./ **DIRETTIVA PRESIDENTE DEL CONSIGLIO DEI MINISTRI 27-2-2004:  
INDIRIZZI OPERATIVI PER LA GESTIONE ORGANIZZATIVA E FUNZIONALE DEL SISTEMA DI  
ALLERTAMENTO NAZIONALE, STATALE E REGIONALE, PER IL RISCHIO IDROGEOLOGICO E IDRAULICO  
AI FINI DI PROTEZIONE CIVILE.**

**FENOMENI SIGNIFICATIVI O AVVERSI PER IL GIORNO 26 GENNAIO 2016**

**Precipitazioni:** nessun fenomeno significativo.

**Visibilità:** dalla serata banchi di nebbia sulle aree pianeggianti del nord.

**Temperature:** senza variazioni di rilievo.

**Venti:** nessun fenomeno significativo.

**Mari:** molto mossi il Canale d'Otranto e lo Ionio orientale.

**FENOMENI SIGNIFICATIVI O AVVERSI PER IL GIORNO 27 GENNAIO 2016**

**Precipitazioni:** da isolate a sparse su Liguria centro-orientale e settori settentrionali della Toscana, con quantitativi cumulati deboli.

**Visibilità:** nelle ore notturne, mattutine e serali, banchi di nebbia sulle aree pianeggianti del nord, specie sulla Pianura Padana orientale.

**Temperature:** senza variazioni di rilievo.

**Venti:** nessun fenomeno significativo.

**Mari:** nessun fenomeno significativo.

**FENOMENI SIGNIFICATIVI O AVVERSI PER IL GIORNO 28 GENNAIO 2016**

**Precipitazioni:** da isolate a sparse su Liguria, alta Toscana e settori adriatici settentrionali, con quantitativi cumulati deboli.

**Visibilità:** nelle ore notturne, mattutine e serali, banchi di nebbia sulle aree pianeggianti del nord e nelle zone pianeggianti e vallive interne del Centro e della Campania

**Temperature:** senza variazioni di rilievo.

**Venti:** nessun fenomeno significativo.

**Mari:** nessun fenomeno significativo.

MARTEDÌ 26 GENNAIO 2016 ORE 15.00

IL DIRETTORE DELL'UFFICIO  
ROBERTO OREFICINI ROSI

## Fenomeni meteorologici significativi previsti per il giorno 26/01/2015 (ORE 15-24)



**Centro Funzionale Centrale - Settore Meteo**



<b>Aree di vigilanza meteo</b>	
<b>Quantitativi giornalieri di Precipitazione previsti</b>	
	Assenti o non rilevanti
	Deboli
	Moderati
	Elevati
	Molto elevati
<b>Caratteristiche delle precipitazioni previste</b>	
	Piogge sparse o intermittenti
	Piogge diffuse e continue
	Neviccate deboli o moderate
	Neviccate abbondanti
	Rovesci o temporali a carattere isolato
	Rovesci o temporali a carattere sparso
	Rovesci o temporali a carattere diffuso
<b>Altri fenomeni meteorologici di rilievo</b>	
<b>Venti</b>	
	Forti
	Burrasca
	Tempesta
	Frequenti raffiche
<b>Gelate</b>	
	Diffusa formazione di ghiaccio al suolo a quote collinari
	Diffusa formazione di ghiaccio al suolo a quote di pianura
<b>Nebbie</b>	
	Nebbie diffuse nelle ore notturne e del primo mattino
	Nebbie diffuse e persistenti anche nelle ore diurne
<b>Mari</b>	
	Molto mosso
	Agitato o molto agitato
	Grosso o molto grosso
<b>Moto ondoso</b>	
	In aumento
	In diminuzione
<b>Temperature</b>	
	Elevate o in sensibile aumento
	Molto elevate o in marcato aumento
	Basse o in sensibile calo
	Molto basse o in marcato calo

## Fenomeni meteorologici significativi previsti per il giorno 27/01/2016



**Centro Funzionale Centrale - Settore Meteo**

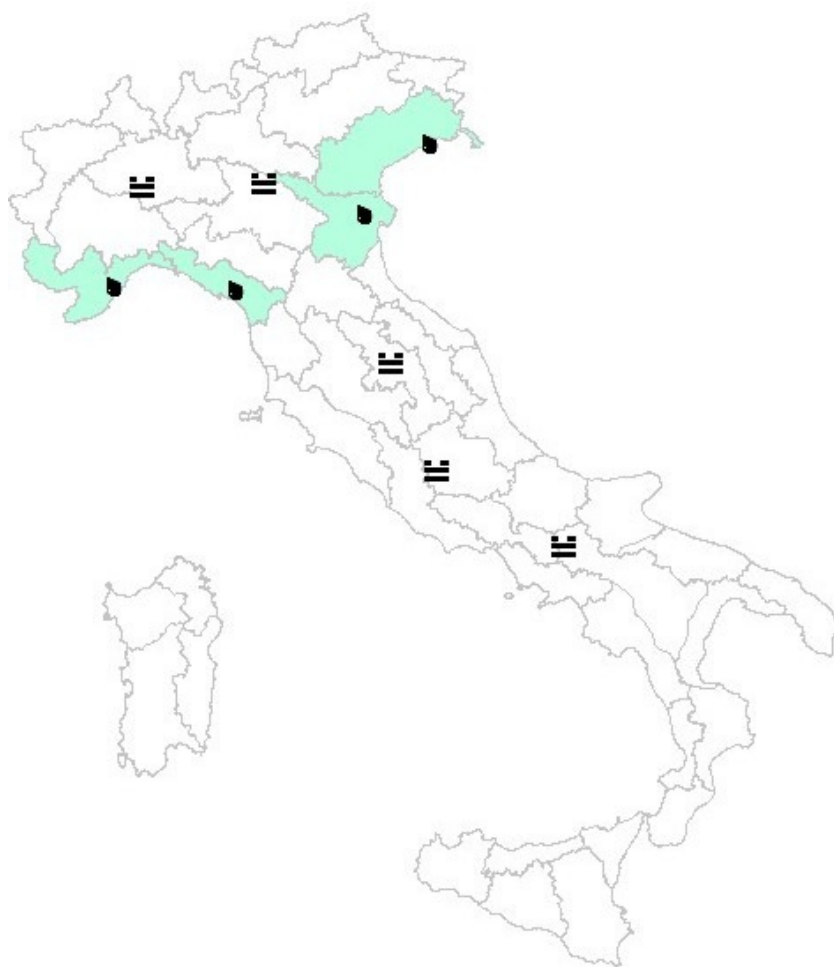


LEGENDA	
<b>Aree di vigilanza meteo</b>	
<b>Quantitativi giornalieri di Precipitazione previsti</b>	
	Assenti o non rilevanti
	Deboli
	Moderati
	Elevati
	Molto elevati
<b>Caratteristiche delle precipitazioni previste</b>	
	Piogge sparse o intermittenti
	Piogge diffuse e continue
	Neviccate deboli o moderate
	Neviccate abbondanti
	Rovesci o temporali a carattere isolato
	Rovesci o temporali a carattere sparso
	Rovesci o temporali a carattere diffuso
<b>Altri fenomeni meteorologici di rilievo</b>	
<b>Venti</b>	
	Forti
	Burrasca
	Tempesta
	Frequenti raffiche
<b>Gelate</b>	
	Diffusa formazione di ghiaccio al suolo a quote collinari
	Diffusa formazione di ghiaccio al suolo a quote di pianura
<b>Nebbie</b>	
	Nebbie diffuse nelle ore notturne e del primo mattino
	Nebbie diffuse e persistenti anche nelle ore diurne
<b>Mari</b>	
	Molto mosso
	Agitato o molto agitato
	Grosso o molto grosso
<b>Moto ondoso</b>	
	In aumento
	In diminuzione
<b>Temperature</b>	
	Elevate o in sensibile aumento
	Molto elevate o in marcato aumento
	Basse o in sensibile calo
	Molto basse o in marcato calo

## Fenomeni meteorologici significativi previsti per il giorno 28/01/2016



Centro Funzionale Centrale - Settore Meteo



LEGENDA	
	<b>Aree di vigilanza meteo</b>
<b>Quantitativi giornalieri di Precipitazione previsti</b>	
	Assenti o non rilevanti
	Deboli
	Moderati
	Elevati
	Molto elevati
<b>Caratteristiche delle precipitazioni previste</b>	
	Piogge sparse o intermittenti
	Piogge diffuse e continue
	Nevicate deboli o moderate
	Nevicate abbondanti
	Rovesci o temporali a carattere isolato
	Rovesci o temporali a carattere sparso
	Rovesci o temporali a carattere diffuso
<b>Altri fenomeni meteorologici di rilievo</b>	
<b>Venti</b>	
	Forti
	Burrasca
	Tempesta
	Frequenti raffiche
<b>Gelate</b>	
	Diffusa formazione di ghiaccio al suolo a quote collinari
	Diffusa formazione di ghiaccio al suolo a quote di pianura
<b>Nebbie</b>	
	Nebbie diffuse nelle ore notturne e del primo mattino
	Nebbie diffuse e persistenti anche nelle ore diurne
<b>Mari</b>	
	Molto mosso
	Agitato o molto agitato
	Grosso o molto grosso
<b>Moto ondoso</b>	
	In aumento
	In diminuzione
<b>Temperature</b>	
	Elevate o in sensibile aumento
	Molto elevate o in marcato aumento
	Basse o in sensibile calo
	Molto basse o in marcato calo

**Centro Funzionale Centrale - Settore Meteo****BOLLETTINO DI VIGILANZA METEOROLOGICA NAZIONALE**

RIFE./ **DIRETTIVA PRESIDENTE DEL CONSIGLIO DEI MINISTRI 27-2-2004:  
INDIRIZZI OPERATIVI PER LA GESTIONE ORGANIZZATIVA E FUNZIONALE DEL SISTEMA DI  
ALLERTAMENTO NAZIONALE, STATALE E REGIONALE, PER IL RISCHIO IDROGEOLOGICO E IDRAULICO  
AI FINI DI PROTEZIONE CIVILE.**

**FENOMENI SIGNIFICATIVI O AVVERSI PER IL GIORNO 27 GENNAIO 2016**

**Precipitazioni:** isolate su Liguria e settori settentrionali della Toscana, con quantitativi cumulati deboli.

**Visibilità:** nelle ore notturne e serali banchi di nebbia sulle aree pianeggianti del nord, specie sulla Pianura Padana orientale.

**Temperature:** senza variazioni di rilievo.

**Venti:** nessun fenomeno significativo.

**Mari:** nessun fenomeno significativo.

**FENOMENI SIGNIFICATIVI O AVVERSI PER IL GIORNO 28 GENNAIO 2016**

**Precipitazioni:** isolate su Liguria e settori settentrionali della Toscana, con quantitativi cumulati deboli.

**Visibilità:** nelle ore notturne, mattutine e serali banchi di nebbia sulle aree pianeggianti del nord e localmente nelle zone pianeggianti e vallive interne del centro.

**Temperature:** senza variazioni di rilievo.

**Venti:** nessun fenomeno significativo.

**Mari:** nessun fenomeno significativo.

**FENOMENI SIGNIFICATIVI O AVVERSI PER IL GIORNO 29 GENNAIO 2016**

**Precipitazioni:** isolate su Liguria e settori settentrionali della Toscana, con quantitativi cumulati deboli.

**Nevicata:** deboli isolate sui settori alpini di confine dell'Alto Adige.

**Visibilità:** nelle ore notturne, mattutine e serali banchi di nebbia sulle aree pianeggianti del nord e localmente nelle zone pianeggianti e vallive interne del centro.

**Temperature:** senza variazioni di rilievo.

**Venti:** nessun fenomeno significativo.

**Mari:** nessun fenomeno significativo.

MERCOLEDÌ 27 GENNAIO 2016 ORE 15.00

IL DIRETTORE DELL'UFFICIO  
ROBERTO OREFICINI ROSI

## Fenomeni meteorologici significativi previsti per il giorno 27/01/2015 (ORE 15-24)



### Centro Funzionale Centrale - Settore Meteo



Aree di vigilanza meteo	
<b>Quantitativi giornalieri di Precipitazione previsti</b>	
	Assenti o non rilevanti
	Deboli
	Moderati
	Elevati
	Molto elevati
<b>Caratteristiche delle precipitazioni previste</b>	
	Piogge sparse o intermittenti
	Piogge diffuse e continue
	Neviccate deboli o moderate
	Neviccate abbondanti
	Rovesci o temporali a carattere isolato
	Rovesci o temporali a carattere sparso
	Rovesci o temporali a carattere diffuso
<b>Altri fenomeni meteorologici di rilievo</b>	
<b>Venti</b>	
	Forti
	Burrasca
	Tempesta
	Frequenti raffiche
<b>Gelate</b>	
	Diffusa formazione di ghiaccio al suolo a quote collinari
	Diffusa formazione di ghiaccio al suolo a quote di pianura
<b>Nebbie</b>	
	Nebbie diffuse nelle ore notturne e del primo mattino
	Nebbie diffuse e persistenti anche nelle ore diurne
<b>Mari</b>	
	Molto mosso
	Agitato o molto agitato
	Grosso o molto grosso
<b>Moto ondoso</b>	
	In aumento
	In diminuzione
<b>Temperature</b>	
	Elevate o in sensibile aumento
	Molto elevate o in marcato aumento
	Basse o in sensibile calo
	Molto basse o in marcato calo



## Fenomeni meteorologici significativi previsti per il giorno 28/01/2016



**Centro Funzionale Centrale - Settore Meteo**



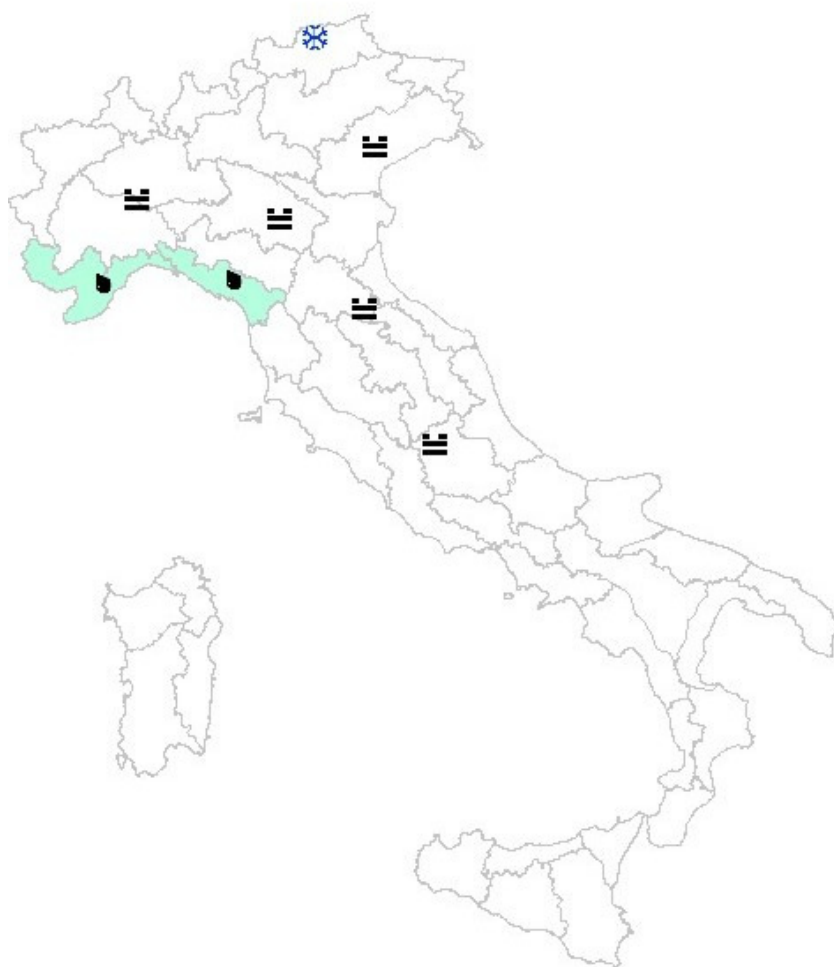
LEGENDA	
<b>Aree di vigilanza meteo</b>	
<b>Quantitativi giornalieri di Precipitazione previsti</b>	
	Assenti o non rilevanti
	Deboli
	Moderati
	Elevati
	Molto elevati
<b>Caratteristiche delle precipitazioni previste</b>	
	Piogge sparse o intermittenti
	Piogge diffuse e continue
	Nevicate deboli o moderate
	Nevicate abbondanti
	Rovesci o temporali a carattere isolato
	Rovesci o temporali a carattere sparso
	Rovesci o temporali a carattere diffuso
<b>Altri fenomeni meteorologici di rilievo</b>	
<b>Venti</b>	
	Forti
	Burrasca
	Tempesta
	Frequenti raffiche
<b>Gelate</b>	
	Diffusa formazione di ghiaccio al suolo a quote collinari
	Diffusa formazione di ghiaccio al suolo a quote di pianura
<b>Nebbie</b>	
	Nebbie diffuse nelle ore notturne e del primo mattino
	Nebbie diffuse e persistenti anche nelle ore diurne
<b>Mari</b>	
	Molto mosso
	Agitato o molto agitato
	Grosso o molto grosso
<b>Moto ondoso</b>	
	In aumento
	In diminuzione
<b>Temperature</b>	
	Elevate o in sensibile aumento
	Molto elevate o in marcato aumento
	Basse o in sensibile calo
	Molto basse o in marcato calo



## Fenomeni meteorologici significativi previsti per il giorno 29/01/2016



Centro Funzionale Centrale - Settore Meteo



LEGENDA	
	Aree di vigilanza meteo
Quantitativi giornalieri di Precipitazione previsti	
	Assenti o non rilevanti
	Deboli
	Moderati
	Elevati
	Molto elevati
Caratteristiche delle precipitazioni previste	
	Piogge sparse o intermittenti
	Piogge diffuse e continue
	Neviccate deboli o moderate
	Neviccate abbondanti
	Rovesci o temporali a carattere isolato
	Rovesci o temporali a carattere sparso
	Rovesci o temporali a carattere diffuso
Altri fenomeni meteorologici di rilievo	
Venti	
	Forti
	Burrasca
	Tempesta
	Frequenti raffiche
Gelate	
	Diffusa formazione di ghiaccio al suolo a quote collinari
	Diffusa formazione di ghiaccio al suolo a quote di pianura
Nebbie	
	Nebbie diffuse nelle ore notturne e del primo mattino
	Nebbie diffuse e persistenti anche nelle ore diurne
Mari	
	Molto mosso
	Agitato o molto agitato
	Grosso o molto grosso
Moto ondoso	
	In aumento
	In diminuzione
Temperature	
	Elevate o in sensibile aumento
	Molto elevate o in marcato aumento
	Basse o in sensibile calo
	Molto basse o in marcato calo

**Centro Funzionale Centrale - Settore Meteo****BOLLETTINO DI VIGILANZA METEOROLOGICA NAZIONALE**RIFE./ **DIRETTIVA PRESIDENTE DEL CONSIGLIO DEI MINISTRI 27-2-2004:****INDIRIZZI OPERATIVI PER LA GESTIONE ORGANIZZATIVA E FUNZIONALE DEL SISTEMA DI ALLERTAMENTO NAZIONALE, STATALE E REGIONALE, PER IL RISCHIO IDROGEOLOGICO E IDRAULICO AI FINI DI PROTEZIONE CIVILE.****FENOMENI SIGNIFICATIVI O AVVERSI PER IL GIORNO 28 GENNAIO 2016****Precipitazioni:** isolate su Liguria e settori settentrionali della Toscana, con quantitativi cumulati deboli.**Visibilità:** dalla sera banchi di nebbia sulle aree pianeggianti del nord e localmente nelle zone pianeggianti, vallive e costiere del centro.**Temperature:** senza variazioni di rilievo.**Venti:** nessun fenomeno significativo.**Mari:** nessun fenomeno significativo.**FENOMENI SIGNIFICATIVI O AVVERSI PER IL GIORNO 29 GENNAIO 2016****Precipitazioni:** isolate su Liguria e settori settentrionali della Toscana, con quantitativi cumulati deboli.**Visibilità:** nelle ore notturne, mattutine e serali banchi di nebbia sulle aree pianeggianti del nord e localmente nelle zone pianeggianti, vallive e costiere del centro-sud.**Temperature:** senza variazioni di rilievo.**Venti:** nessun fenomeno significativo.**Mari:** nessun fenomeno significativo.**FENOMENI SIGNIFICATIVI O AVVERSI PER IL GIORNO 30 GENNAIO 2016****Precipitazioni:** isolate, anche a carattere di breve rovescio, su Liguria, settori settentrionali della Toscana, Friuli Venezia Giulia e coste del Veneto, con quantitativi cumulati deboli.**Nevicate:** dalla sera deboli isolate sui settori alpini occidentali.**Visibilità:** nelle ore notturne, mattutine e serali banchi di nebbia sulle aree pianeggianti del nord e localmente nelle zone pianeggianti, vallive e costiere del centro.**Temperature:** senza variazioni di rilievo.**Venti:** tendenti a localmente forti sud occidentali su Liguria e settori appenninici settentrionali.**Mari:** tendente a molto mosso il Mar Ligure.GIOVEDÌ 28 GENNAIO 2016 ORE 15.00IL DIRETTORE DELL'UFFICIO  
ROBERTO OREFICINI ROSI

## Fenomeni meteorologici significativi previsti per il giorno 28/01/2015 (ORE 15-24)



**Centro Funzionale Centrale - Settore Meteo**



Aree di vigilanza meteo	
Quantitativi giornalieri di Precipitazione previsti	
	Assenti o non rilevanti
	Deboli
	Moderati
	Elevati
	Molto elevati
Caratteristiche delle precipitazioni previste	
	Piogge sparse o intermittenti
	Piogge diffuse e continue
	Neviccate deboli o moderate
	Neviccate abbondanti
	Rovesci o temporali a carattere isolato
	Rovesci o temporali a carattere sparso
	Rovesci o temporali a carattere diffuso
Altri fenomeni meteorologici di rilievo	
Venti	
	Forti
	Burrasca
	Tempesta
	Frequenti raffiche
Gelate	
	Diffusa formazione di ghiaccio al suolo a quote collinari
	Diffusa formazione di ghiaccio al suolo a quote di pianura
Nebbie	
	Nebbie diffuse nelle ore notturne e del primo mattino
	Nebbie diffuse e persistenti anche nelle ore diurne
Mari	
	Molto mosso
	Agitato o molto agitato
	Grosso o molto grosso
Moto ondoso	
	In aumento
	In diminuzione
Temperature	
	Elevate o in sensibile aumento
	Molto elevate o in marcato aumento
	Basse o in sensibile calo
	Molto basse o in marcato calo

## Fenomeni meteorologici significativi previsti per il giorno 29/01/2016



**Centro Funzionale Centrale - Settore Meteo**

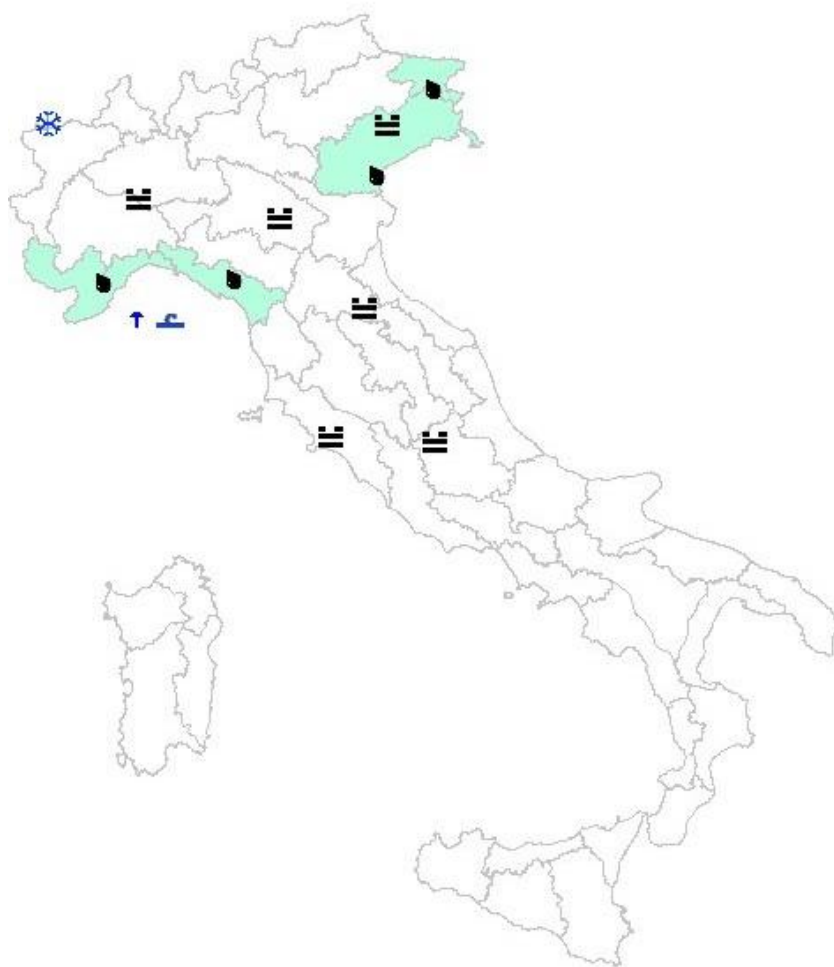


LEGENDA	
<b>Aree di vigilanza meteo</b>	
<b>Quantitativi giornalieri di Precipitazione previsti</b>	
	Assenti o non rilevanti
	Deboli
	Moderati
	Elevati
	Molto elevati
<b>Caratteristiche delle precipitazioni previste</b>	
	Piogge sparse o intermittenti
	Piogge diffuse e continue
	Nevicate deboli o moderate
	Nevicate abbondanti
	Rovesci o temporali a carattere isolato
	Rovesci o temporali a carattere sparso
	Rovesci o temporali a carattere diffuso
<b>Altri fenomeni meteorologici di rilievo</b>	
<b>Venti</b>	
	Forti
	Burrasca
	Tempesta
	Frequenti raffiche
<b>Gelate</b>	
	Diffusa formazione di ghiaccio al suolo a quote collinari
	Diffusa formazione di ghiaccio al suolo a quote di pianura
<b>Nebbie</b>	
	Nebbie diffuse nelle ore notturne e del primo mattino
	Nebbie diffuse e persistenti anche nelle ore diurne
<b>Mari</b>	
	Molto mosso
	Agitato o molto agitato
	Grosso o molto grosso
<b>Moto ondoso</b>	
	In aumento
	In diminuzione
<b>Temperature</b>	
	Elevate o in sensibile aumento
	Molto elevate o in marcato aumento
	Basse o in sensibile calo
	Molto basse o in marcato calo

## Fenomeni meteorologici significativi previsti per il giorno 30/01/2016



Centro Funzionale Centrale - Settore Meteo



LEGENDA	
	Aree di vigilanza meteo
Quantitativi giornalieri di Precipitazione previsti	
	Assenti o non rilevanti
	Deboli
	Moderati
	Elevati
	Molto elevati
Caratteristiche delle precipitazioni previste	
	Piogge sparse o intermittenti
	Piogge diffuse e continue
	Neviccate deboli o moderate
	Neviccate abbondanti
	Rovesci o temporali a carattere isolato
	Rovesci o temporali a carattere sparso
	Rovesci o temporali a carattere diffuso
Altri fenomeni meteorologici di rilievo	
Venti	
	Forti
	Burrasca
	Tempesta
	Frequenti raffiche
Gelate	
	Diffusa formazione di ghiaccio al suolo a quote collinari
	Diffusa formazione di ghiaccio al suolo a quote di pianura
Nebbie	
	Nebbie diffuse nelle ore notturne e del primo mattino
	Nebbie diffuse e persistenti anche nelle ore diurne
Mari	
	Molto mosso
	Agitato o molto agitato
	Grosso o molto grosso
Moto ondoso	
	In aumento
	In diminuzione
Temperature	
	Elevate o in sensibile aumento
	Molto elevate o in marcato aumento
	Basse o in sensibile calo
	Molto basse o in marcato calo

**Centro Funzionale Centrale - Settore Meteo****BOLLETTINO DI VIGILANZA METEOROLOGICA NAZIONALE**RIFE./ **DIRETTIVA PRESIDENTE DEL CONSIGLIO DEI MINISTRI 27-2-2004:****INDIRIZZI OPERATIVI PER LA GESTIONE ORGANIZZATIVA E FUNZIONALE DEL SISTEMA DI ALLERTAMENTO NAZIONALE, STATALE E REGIONALE, PER IL RISCHIO IDROGEOLOGICO E IDRAULICO AI FINI DI PROTEZIONE CIVILE.****FENOMENI SIGNIFICATIVI O AVVERSI PER IL GIORNO 29 GENNAIO 2016****Precipitazioni:** isolate su Liguria di Levante ed alta Toscana, con quantitativi cumulati deboli.**Visibilità:** nessun fenomeno significativo.**Temperature:** senza variazioni di rilievo.**Venti:** nessun fenomeno significativo.**Mari:** nessun fenomeno significativo.**FENOMENI SIGNIFICATIVI O AVVERSI PER IL GIORNO 30 GENNAIO 2016****Precipitazioni:**

- sparse, anche a carattere di rovescio, su Liguria centro-orientale, settori settentrionali della Toscana e settori orientali del Friuli Venezia Giulia, con quantitativi cumulati puntualmente moderati;
- isolate su Veneto, settori alpini, prealpini e di pianura orientale della Lombardia, settori alpini del Piemonte, Valle d'Aosta, Trentino Alto Adige, settori orientali e meridionali della Toscana, Umbria e alto Lazio, con quantitativi cumulati deboli.

**Nevicata:** dalla sera, mediamente al di sopra dei 1500-1700 m, sui settori alpini centro-occidentali e su quelli dell'Alto Adige, con apporti al suolo moderati su Piemonte settentrionale e Valle d'Aosta, deboli altrove.**Visibilità:** nessun fenomeno significativo.**Temperature:** senza variazioni di rilievo.**Venti:** tendenti a forti sud-occidentali sul Golfo Ligure, specie sulle prospicienti coste toscane; di burrasca sud-occidentali, tendenti a burrasca forte in serata con rinforzi fino a tempesta, sui crinali dell'Appennino settentrionale ed umbro-marchigiano, con forti raffiche di Garbino sul versante adriatico romagnolo e marchigiano; tendenti a forti occidentali sui settori alpini, con raffiche di Foehn in serata nelle valli piemontesi.**Mari:** tendente a molto mosso dal pomeriggio, fino ad agitato dalla serata, il Mar Ligure.**FENOMENI SIGNIFICATIVI O AVVERSI PER IL GIORNO 31 GENNAIO 2016****Precipitazioni:** da isolate a sparse su Friuli Venezia Giulia, Liguria di Levante, Appennino emiliano, settori settentrionali della Toscana, Umbria, Lazio centro-meridionale, Campania e settori tirrenici di Basilicata e Calabria centro-settentrionale, con quantitativi cumulati deboli.**Nevicata:** diffuse, inizialmente al di sopra dei 1300-1700 m ma in progressivo e generale rialzo al di sopra dei 2000-2400 m, sui settori alpini centro-occidentali e su quelli dell'Alto Adige e del Veneto settentrionale, con apporti al suolo generalmente moderati, fino ad abbondanti sui crinali di confine.**Visibilità:** nelle ore notturne e mattutine banchi di nebbia sulle aree pianeggianti del nord e localmente nelle zone pianeggianti, vallive e costiere del centro.**Temperature:** senza variazioni di rilievo.**Venti:** di burrasca sud-occidentali sul Golfo Ligure, specie sulle prospicienti coste toscane; forti occidentali sulla Sardegna, con rinforzi fino a burrasca forte sui settori settentrionali dell'isola; forti o di burrasca dai quadranti occidentali lungo la dorsale appenninica, con rinforzi fino a burrasca forte o tempesta sui crinali del comparto umbro-marchigiano e forti raffiche di Garbino sul versante adriatico romagnolo e marchigiano; localmente forti sud-occidentali sui settori adriatici e ionici delle regioni meridionali della penisola; forti o di burrasca nord-occidentali sui settori alpini, con raffiche di Foehn sui settori pianeggianti e vallivi di Piemonte e Lombardia.**Mari:** da agitato a molto agitato il Mar Ligure; da molto mossi il Tirreno centrale ed i bacini prospicienti le Bocche di Bonifacio; tendenti a molto mossi i restanti bacini occidentali.VENERDÌ 29 GENNAIO 2016 ORE 15.00IL DIRETTORE DELL'UFFICIO  
ROBERTO OREFICINI ROSI

## Fenomeni meteorologici significativi previsti per il giorno 29/01/2015 (ORE 15-24)



### Centro Funzionale Centrale - Settore Meteo



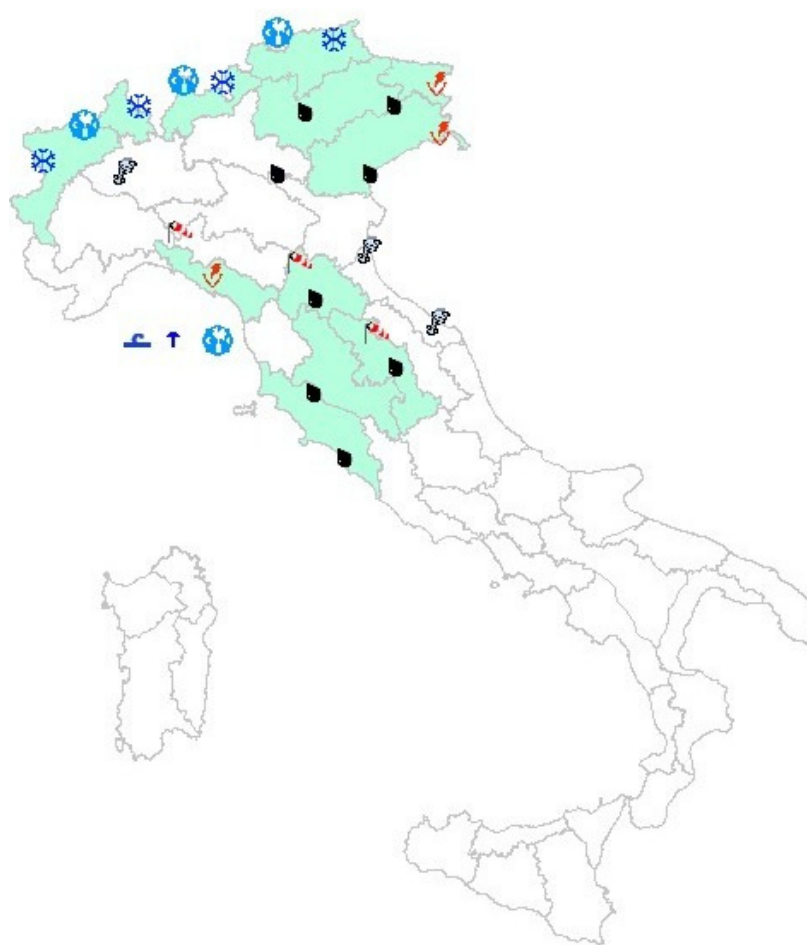
Aree di vigilanza meteo	
<b>Quantitativi giornalieri di Precipitazione previsti</b>	
	Assenti o non rilevanti
	Deboli
	Moderati
	Elevati
	Molto elevati
<b>Caratteristiche delle precipitazioni previste</b>	
	Piogge sparse o intermittenti
	Piogge diffuse e continue
	Neviccate deboli o moderate
	Neviccate abbondanti
	Rovesci o temporali a carattere isolato
	Rovesci o temporali a carattere sparso
	Rovesci o temporali a carattere diffuso
<b>Altri fenomeni meteorologici di rilievo</b>	
<b>Venti</b>	
	Forti
	Burrasca
	Tempesta
	Frequenti raffiche
<b>Gelate</b>	
	Diffusa formazione di ghiaccio al suolo a quote collinari
	Diffusa formazione di ghiaccio al suolo a quote di pianura
<b>Nebbie</b>	
	Nebbie diffuse nelle ore notturne e del primo mattino
	Nebbie diffuse e persistenti anche nelle ore diurne
<b>Mari</b>	
	Molto mosso
	Agitato o molto agitato
	Grosso o molto grosso
<b>Moto ondoso</b>	
	In aumento
	In diminuzione
<b>Temperature</b>	
	Elevate o in sensibile aumento
	Molto elevate o in marcato aumento
	Basse o in sensibile calo
	Molto basse o in marcato calo



## Fenomeni meteorologici significativi previsti per il giorno 30/01/2016



**Centro Funzionale Centrale - Settore Meteo**



LEGENDA	
<b>Aree di vigilanza meteo</b>	
<b>Quantitativi giornalieri di Precipitazione previsti</b>	
	Assenti o non rilevanti
	Deboli
	Moderati
	Elevati
	Molto elevati
<b>Caratteristiche delle precipitazioni previste</b>	
☁	Piogge sparse o intermittenti
☁	Piogge diffuse e continue
❄	Nevicate deboli o moderate
❄	Nevicate abbondanti
⚡	Rovesci o temporali a carattere isolato
⚡	Rovesci o temporali a carattere sparso
⚡	Rovesci o temporali a carattere diffuso
<b>Altri fenomeni meteorologici di rilievo</b>	
<b>Venti</b>	
🌀	Forti
🌀	Burrasca
🌀	Tempesta
🌀	Frequenti raffiche
<b>Gelate</b>	
🏔	Diffusa formazione di ghiaccio al suolo a quote collinari
🏔	Diffusa formazione di ghiaccio al suolo a quote di pianura
<b>Nebbie</b>	
☁	Nebbie diffuse nelle ore notturne e del primo mattino
☁	Nebbie diffuse e persistenti anche nelle ore diurne
<b>Mari</b>	
🌊	Molto mosso
🌊	Agitato o molto agitato
🌊	Grosso o molto grosso
<b>Moto ondoso</b>	
↑	In aumento
↓	In diminuzione
<b>Temperature</b>	
📈	Elevate o in sensibile aumento
📈	Molto elevate o in marcato aumento
📉	Basse o in sensibile calo
📉	Molto basse o in marcato calo



## Fenomeni meteorologici significativi previsti per il giorno 31/01/2016



**Centro Funzionale Centrale - Settore Meteo**



LEGENDA	
[White Box]	<b>Aree di vigilanza meteo</b>
<b>Quantitativi giornalieri di Precipitazione previsti</b>	
[White Box]	Assenti o non rilevanti
[Light Green Box]	Deboli
[Medium Green Box]	Moderati
[Dark Green Box]	Elevati
[Purple Box]	Molto elevati
<b>Caratteristiche delle precipitazioni previste</b>	
[Black Cloud]	Piogge sparse o intermittenti
[Black Cloud]	Piogge diffuse e continue
[Light Blue Snowflake]	Neviccate deboli o moderate
[Dark Blue Snowflake]	Neviccate abbondanti
[Red Triangle]	Rovesci o temporali a carattere isolato
[Red Lightning]	Rovesci o temporali a carattere sparso
[Red Lightning]	Rovesci o temporali a carattere diffuso
<b>Altri fenomeni meteorologici di rilievo</b>	
<b>Venti</b>	
[Blue Wind]	Forti
[Red Wind]	Burrasca
[Red Wind]	Tempesta
[Black Wind]	Frequenti raffiche
<b>Gelate</b>	
[Blue Ice]	Diffusa formazione di ghiaccio al suolo a quote collinari
[Blue Ice]	Diffusa formazione di ghiaccio al suolo a quote di pianura
<b>Nebbie</b>	
[Black Fog]	Nebbie diffuse nelle ore notturne e del primo mattino
[Black Fog]	Nebbie diffuse e persistenti anche nelle ore diurne
<b>Mari</b>	
[Blue Wave]	Molto mosso
[Blue Wave]	Agitato o molto agitato
[Blue Wave]	Grosso o molto grosso
<b>Moto ondoso</b>	
[Blue Arrow Up]	In aumento
[Blue Arrow Down]	In diminuzione
<b>Temperature</b>	
[Red Arrow Up]	Elevate o in sensibile aumento
[Red Arrow Up]	Molto elevate o in marcato aumento
[Blue Arrow Down]	Basse o in sensibile calo
[Blue Arrow Down]	Molto basse o in marcato calo

**Centro Funzionale Centrale - Settore Meteo****BOLLETTINO DI VIGILANZA METEOROLOGICA NAZIONALE**RIFE././ **DIRETTIVA PRESIDENTE DEL CONSIGLIO DEI MINISTRI 27-2-2004:****INDIRIZZI OPERATIVI PER LA GESTIONE ORGANIZZATIVA E FUNZIONALE DEL SISTEMA DI ALLERTAMENTO NAZIONALE, STATALE E REGIONALE, PER IL RISCHIO IDROGEOLOGICO E IDRAULICO AI FINI DI PROTEZIONE CIVILE.****FENOMENI SIGNIFICATIVI O AVVERSI PER IL GIORNO 30 GENNAIO 2016**

**Precipitazioni:** da isolate a sparse, anche a carattere di rovescio, su Liguria centro-orientale, Umbria orientale, settori appenninici della Toscana, su Friuli Venezia Giulia e restanti settori alpini e prealpini, con quantitativi cumulati deboli;

**Nevicata:** al di sopra dei 1700 m, sui settori alpini con apporti al suolo deboli o localmente moderati.

**Visibilità:** nelle ore notturne banchi di nebbia sulle aree pianeggianti del nord e localmente nelle zone pianeggianti, vallive e costiere del centro.

**Temperature:** senza variazioni di rilievo.

**Venti:** da forti a burrasca sud-occidentali su Golfo Ligure, crinali dell'Appennino tosco-emiliano e umbro-marchigiano; tendenti a forti occidentali sui settori alpini.

**Mari:** tendente a molto mosso fino ad agitato il Mar Ligure.

**FENOMENI SIGNIFICATIVI O AVVERSI PER IL GIORNO 31 GENNAIO 2016**

**Precipitazioni:** isolate, anche a carattere di rovescio, su Liguria di levante, Toscana, Umbria, Lazio, Campania, settori occidentali di Abruzzo e Molise, settori tirrenici di Basilicata e Calabria, con quantitativi cumulati generalmente deboli o puntualmente moderati sui settori alpini.

**Nevicata:** diffuse, inizialmente al di sopra dei 1700 m con quota neve in progressivo e generale rialzo fino a 2200 m, sui settori alpini con apporti al suolo puntualmente moderati.

**Visibilità:** nessun fenomeno significativo.

**Temperature:** senza variazioni di rilievo.

**Venti:** di burrasca sud-occidentali su Golfo Ligure e Toscana settentrionale; da forti a burrasca occidentali sulla Sardegna in particolare sulle Bocche di Bonifacio; forti con raffiche di burrasca dai quadranti occidentali lungo tutta la dorsale appenninica centro-settentrionale, con locali sconfinamenti sulle zone pianeggianti e sulla Puglia.

**Mari:** agitato il Mar Ligure, le Bocche di Bonifacio ed i bacini prospicienti; molto mosso il Tirreno centrale.

**FENOMENI SIGNIFICATIVI O AVVERSI PER IL GIORNO 01 FEBBRAIO 2016**

**Precipitazioni:** isolate, anche a carattere di breve rovescio, su settori tirrenici di Campania, Basilicata e Calabria, con quantitativi cumulati generalmente deboli.

**Visibilità:** nessun fenomeno significativo.

**Temperature:** senza variazioni di rilievo.

**Venti:** forti, occidentali sulla Sardegna settentrionale, localmente forti occidentali sulle zone appenniniche; in attenuazione nel corso della giornata.

**Mari:** molto mossi il mar di Sardegna e il Tirreno, con moto ondosso in attenuazione.

SABATO 30 GENNAIO 2016 ORE 15.00

IL DIRETTORE DELL'UFFICIO  
ROBERTO OREFICINI ROSI

## Fenomeni meteorologici significativi previsti per il giorno 30/01/2015 (ORE 15-24)



**Centro Funzionale Centrale - Settore Meteo**



Aree di vigilanza meteo	
Quantitativi giornalieri di Precipitazione previsti	
	Assenti o non rilevanti
	Deboli
	Moderati
	Elevati
	Molto elevati
Caratteristiche delle precipitazioni previste	
	Pioggie sparse o intermittenti
	Pioggie diffuse e continue
	Nevicate deboli o moderate
	Nevicate abbondanti
	Rovesci o temporali a carattere isolato
	Rovesci o temporali a carattere sparso
	Rovesci o temporali a carattere diffuso
Altri fenomeni meteorologici di rilievo	
Venti	
	Forti
	Burrasca
	Tempesta
	Frequenti raffiche
Gelate	
	Diffusa formazione di ghiaccio al suolo a quote collinari
	Diffusa formazione di ghiaccio al suolo a quote di pianura
Nebbie	
	Nebbie diffuse nelle ore notturne e del primo mattino
	Nebbie diffuse e persistenti anche nelle ore diurne
Mari	
	Molto mosso
	Agitato o molto agitato
	Grosso o molto grosso
Moto ondoso	
	In aumento
	In diminuzione
Temperature	
	Elevate o in sensibile aumento
	Molto elevate o in marcato aumento
	Basse o in sensibile calo
	Molto basse o in marcato calo

## Fenomeni meteorologici significativi previsti per il giorno 31/01/2016



**Centro Funzionale Centrale - Settore Meteo**



LEGENDA	
<b>Aree di vigilanza meteo</b>	
<b>Quantitativi giornalieri di Precipitazione previsti</b>	
	Assenti o non rilevanti
	Deboli
	Moderati
	Elevati
	Molto elevati
<b>Caratteristiche delle precipitazioni previste</b>	
	Piogge sparse o intermittenti
	Piogge diffuse e continue
	Nevicate deboli o moderate
	Nevicate abbondanti
	Rovesci o temporali a carattere isolato
	Rovesci o temporali a carattere sparso
	Rovesci o temporali a carattere diffuso
<b>Altri fenomeni meteorologici di rilievo</b>	
<b>Venti</b>	
	Forti
	Burrasca
	Tempesta
	Frequenti raffiche
<b>Gelate</b>	
	Diffusa formazione di ghiaccio al suolo a quote collinari
	Diffusa formazione di ghiaccio al suolo a quote di pianura
<b>Nebbie</b>	
	Nebbie diffuse nelle ore notturne e del primo mattino
	Nebbie diffuse e persistenti anche nelle ore diurne
<b>Mari</b>	
	Molto mosso
	Agitato o molto agitato
	Grosso o molto grosso
<b>Moto ondoso</b>	
	In aumento
	In diminuzione
<b>Temperature</b>	
	Elevate o in sensibile aumento
	Molto elevate o in marcato aumento
	Basse o in sensibile calo
	Molto basse o in marcato calo

## Fenomeni meteorologici significativi previsti per il giorno 01/02/2016



**Centro Funzionale Centrale - Settore Meteo**



### LEGENDA

#### Aree di vigilanza meteo

#### Quantitativi giornalieri di Precipitazione previsti

- Assenti o non rilevanti
- Deboli
- Moderati
- Elevati
- Molto elevati

#### Caratteristiche delle precipitazioni previste

- Piogge sparse o intermittenti
- Piogge diffuse e continue
- Nevicate deboli o moderate
- Nevicate abbondanti
- Rovesci o temporali a carattere isolato
- Rovesci o temporali a carattere sparso
- Rovesci o temporali a carattere diffuso

#### Altri fenomeni meteorologici di rilievo

- #### Venti
- Forti
  - Burrasca
  - Tempesta
  - Frequenti raffiche

#### Gelate

- Diffusa formazione di ghiaccio al suolo a quote collinari
- Diffusa formazione di ghiaccio al suolo a quote di pianura

#### Nebbie

- Nebbie diffuse nelle ore notturne e del primo mattino
- Nebbie diffuse e persistenti anche nelle ore diurne

#### Mari

- Molto mosso
- Agitato o molto agitato
- Grosso o molto grosso

#### Moto ondoso

- In aumento
- In diminuzione

#### Temperature

- Elevate o in sensibile aumento
- Molto elevate o in marcato aumento
- Basse o in sensibile calo
- Molto basse o in marcato calo

**Centro Funzionale Centrale - Settore Meteo****BOLLETTINO DI VIGILANZA METEOROLOGICA NAZIONALE**

RIFE./ DIRETTIVA PRESIDENTE DEL CONSIGLIO DEI MINISTRI 27-2-2004:

**INDIRIZZI OPERATIVI PER LA GESTIONE ORGANIZZATIVA E FUNZIONALE DEL SISTEMA DI ALLERTAMENTO NAZIONALE, STATALE E REGIONALE, PER IL RISCHIO IDROGEOLOGICO E IDRAULICO AI FINI DI PROTEZIONE CIVILE.****FENOMENI SIGNIFICATIVI O AVVERSI PER IL GIORNO 31 GENNAIO 2016**

**Precipitazioni:** isolate, anche a carattere di rovescio, su settori alpini, Sardegna settentrionale, Toscana, Umbria, Lazio, Campania, settori occidentali di Abruzzo e Molise, settori tirrenici di Basilicata e Calabria centro-settentrionale, con quantitativi cumulati generalmente deboli o puntualmente moderati sui settori alpini occidentali.

**Nevicate:** diffuse, inizialmente al di sopra dei 1700 m con quota neve in progressivo e generale rialzo fino a 2200m, sui settori alpini con apporti al suolo puntualmente moderati.

**Visibilità:** nessun fenomeno significativo.

**Temperature:** senza variazioni di rilievo.

**Venti:** di burrasca sud-occidentali su Golfo Ligure e Toscana settentrionale; da forti a burrasca occidentali sulla Sardegna in particolare sulle Bocche di Bonifacio; forti con raffiche di burrasca dai quadranti occidentali lungo tutta la dorsale appenninica centro-settentrionale, con locali sconfinamenti sulle zone pianeggianti adriatiche e sulla Puglia.

**Mari:** agitato il Mar Ligure, le Bocche di Bonifacio ed i bacini prospicienti; molto mossi il Canale di Sardegna, lo Stretto di Sicilia ed il Tirreno.

**FENOMENI SIGNIFICATIVI O AVVERSI PER IL GIORNO 01 FEBBRAIO 2016**

**Precipitazioni:** isolate, anche a carattere di breve rovescio, su Campania e settori tirrenici di Basilicata e Calabria, con quantitativi cumulati generalmente deboli.

**Visibilità:** nessun fenomeno significativo.

**Temperature:** senza variazioni di rilievo.

**Venti:** forti, occidentali sulla Sardegna settentrionale, localmente forti occidentali sulle zone appenniniche; in attenuazione nel corso della giornata.

**Mari:** molto mossi i bacini occidentali, con moto ondoso in attenuazione.

**FENOMENI SIGNIFICATIVI O AVVERSI PER IL GIORNO 02 FEBBRAIO 2016**

**Precipitazioni:** isolate, anche a carattere di breve rovescio, su Friuli Venezia Giulia, coste venete e romagnole, Appennino emiliano, Liguria, Toscana, Umbria, Lazio, settori occidentali dell'Abruzzo e Campania settentrionale, con quantitativi cumulati generalmente deboli.

**Visibilità:** nessun fenomeno significativo.

**Temperature:** senza variazioni di rilievo.

**Venti:** locali nebbie nottetempo e al primo mattino sulle zone pianeggianti centro-settentrionali.

**Mari:** nessun fenomeno significativo.

DOMENICA 31 GENNAIO 2016 ORE 15.00

IL DIRETTORE DELL'UFFICIO  
ROBERTO OREFICINI ROSI



**Fenomeni meteorologici significativi previsti per il giorno  
31/01/2015 (ORE 15-24)**



**Centro Funzionale Centrale - Settore Meteo**



<b>Aree di vigilanza meteo</b>	
<b>Quantitativi giornalieri di Precipitazione previsti</b>	
	Assenti o non rilevanti
	Deboli
	Moderati
	Elevati
	Molto elevati
<b>Caratteristiche delle precipitazioni previste</b>	
	Piogge sparse o intermittenti
	Piogge diffuse e continue
	Neviccate deboli o moderate
	Neviccate abbondanti
	Rovesci o temporali a carattere isolato
	Rovesci o temporali a carattere sparso
	Rovesci o temporali a carattere diffuso
<b>Altri fenomeni meteorologici di rilievo</b>	
<b>Venti</b>	
	Forti
	Burrasca
	Tempesta
	Frequenti raffiche
<b>Gelate</b>	
	Diffusa formazione di ghiaccio al suolo a quote collinari
	Diffusa formazione di ghiaccio al suolo a quote di pianura
<b>Nebbie</b>	
	Nebbie diffuse nelle ore notturne e del primo mattino
	Nebbie diffuse e persistenti anche nelle ore diurne
<b>Mari</b>	
	Molto mosso
	Agitato o molto agitato
	Grosso o molto grosso
<b>Moto ondoso</b>	
	In aumento
	In diminuzione
<b>Temperature</b>	
	Elevate o in sensibile aumento
	Molto elevate o in marcato aumento
	Basse o in sensibile calo
	Molto basse o in marcato calo

## Fenomeni meteorologici significativi previsti per il giorno 01/02/2016



**Centro Funzionale Centrale - Settore Meteo**



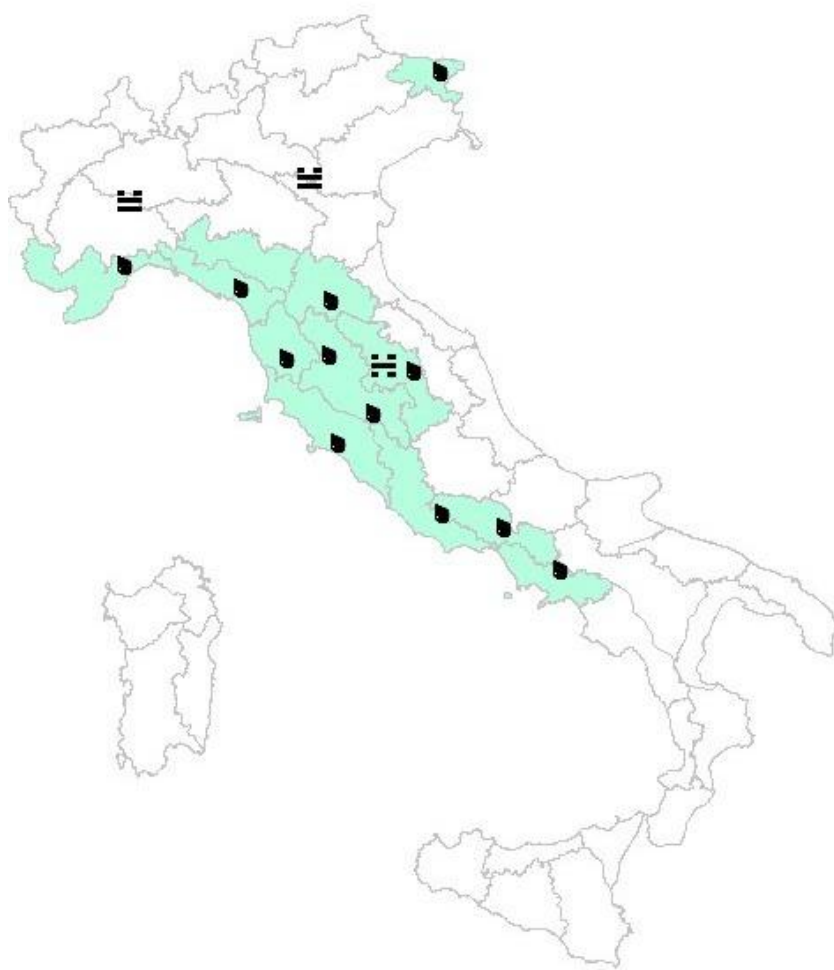
LEGENDA	
<b>Aree di vigilanza meteo</b>	
<b>Quantitativi giornalieri di Precipitazione previsti</b>	
	Assenti o non rilevanti
	Deboli
	Moderati
	Elevati
	Molto elevati
<b>Caratteristiche delle precipitazioni previste</b>	
☁	Piogge sparse o intermittenti
☁	Piogge diffuse e continue
❄	Nevicate deboli o moderate
❄	Nevicate abbondanti
⚡	Rovesci o temporali a carattere isolato
⚡	Rovesci o temporali a carattere sparso
⚡	Rovesci o temporali a carattere diffuso
<b>Altri fenomeni meteorologici di rilievo</b>	
<b>Venti</b>	
🌀	Forti
🚩	Burrasca
🚩	Tempesta
🌀	Frequenti raffiche
<b>Gelate</b>	
❄	Diffusa formazione di ghiaccio al suolo a quote collinari
❄	Diffusa formazione di ghiaccio al suolo a quote di pianura
<b>Nebbie</b>	
☁	Nebbie diffuse nelle ore notturne e del primo mattino
☁	Nebbie diffuse e persistenti anche nelle ore diurne
<b>Mari</b>	
F	Molto mosso
FF	Agitato o molto agitato
FFF	Grosso o molto grosso
<b>Moto ondoso</b>	
↑	In aumento
↓	In diminuzione
<b>Temperature</b>	
📈	Elevate o in sensibile aumento
📈	Molto elevate o in marcato aumento
📉	Basse o in sensibile calo
📉	Molto basse o in marcato calo



## Fenomeni meteorologici significativi previsti per il giorno 02/02/2016



Centro Funzionale Centrale - Settore Meteo



LEGENDA	
	Aree di vigilanza meteo
Quantitativi giornalieri di Precipitazione previsti	
	Assenti o non rilevanti
	Deboli
	Moderati
	Elevati
	Molto elevati
Caratteristiche delle precipitazioni previste	
	Piogge sparse o intermittenti
	Piogge diffuse e continue
	Neviccate deboli o moderate
	Neviccate abbondanti
	Rovesci o temporali a carattere isolato
	Rovesci o temporali a carattere sparso
	Rovesci o temporali a carattere diffuso
Altri fenomeni meteorologici di rilievo	
Venti	
	Forti
	Burrasca
	Tempesta
	Frequenti raffiche
Gelate	
	Diffusa formazione di ghiaccio al suolo a quote collinari
	Diffusa formazione di ghiaccio al suolo a quote di pianura
Nebbie	
	Nebbie diffuse nelle ore notturne e del primo mattino
	Nebbie diffuse e persistenti anche nelle ore diurne
Mari	
	Molto mosso
	Agitato o molto agitato
	Grosso o molto grosso
Moto ondoso	
	In aumento
	In diminuzione
Temperature	
	Elevate o in sensibile aumento
	Molto elevate o in marcato aumento
	Basse o in sensibile calo
	Molto basse o in marcato calo

**Centro Funzionale Centrale - Settore Meteo****BOLLETTINO DI VIGILANZA METEOROLOGICA NAZIONALE**RIFE./ **DIRETTIVA PRESIDENTE DEL CONSIGLIO DEI MINISTRI 27-2-2004:****INDIRIZZI OPERATIVI PER LA GESTIONE ORGANIZZATIVA E FUNZIONALE DEL SISTEMA DI ALLERTAMENTO NAZIONALE, STATALE E REGIONALE, PER IL RISCHIO IDROGEOLOGICO E IDRAULICO AI FINI DI PROTEZIONE CIVILE.****FENOMENI SIGNIFICATIVI O AVVERSI PER IL GIORNO 01 FEBBRAIO 2016****Precipitazioni:** nessun fenomeno significativo.**Visibilità:** dalle ore serali nebbie in banchi sulla Pianura Padana, specie sui settori lombardi, emiliani e veneti.**Temperature:** in sensibile rialzo le massime sulle regioni centrali tirreniche e sulle zone collinari e montuose nord-occidentali ed emiliane.**Venti:** inizialmente forti nord-occidentali sulla Sardegna, in rapida attenuazione.**Mari:** agitato, tendente a molto mosso, il Mar di Sardegna; molto mossi il Canale di Sardegna e lo Stretto di Sicilia.**FENOMENI SIGNIFICATIVI O AVVERSI PER IL GIORNO 02 FEBBRAIO 2016****Precipitazioni:** isolate su Friuli Venezia Giulia, Liguria e settori settentrionali della Toscana, con quantitativi cumulati deboli.**Visibilità:** nelle ore notturne e mattutine, nebbie diffuse sulla Pianura Padana, specie nella fascia a cavallo del corso del Po, e nebbie in banchi nelle zone pianeggianti e vallive interne del Centro e della Campania.**Temperature:** senza variazioni di rilievo.**Venti:** nessun fenomeno significativo.**Mari:** inizialmente molto mossi il Mare ed il Canale di Sardegna, con moto ondoso in rapida attenuazione.**FENOMENI SIGNIFICATIVI O AVVERSI PER IL GIORNO 03 FEBBRAIO 2016****Precipitazioni:**

- sparse, tendenti a diffuse nella seconda parte della giornata con fenomeni anche a carattere di rovescio o temporale, sul Triveneto, sui settori orientali e meridionali della Lombardia e sull'Emilia Romagna, con quantitativi cumulati generalmente moderati sul Friuli Venezia Giulia, puntualmente moderati su Emilia centro-orientale, Lombardia sud-orientale e settori meridionali e litoranei del Veneto, generalmente deboli altrove;
- sparse su Liguria di Levante, Toscana, Umbria, Marche, Lazio, Campania e settori tirrenici di Basilicata e Calabria centro-settentrionale, localmente anche a carattere di rovescio su Appennino Toscano, Marche ed Umbria orientale, con quantitativi cumulati generalmente deboli.

**Nevicata:** in calo dagli iniziali 1000-1300 m fino ai 700-800 m su Valle d'Aosta, settori settentrionali di Piemonte e Lombardia e sul Triveneto, con apporti al suolo generalmente moderati; in serata al di sopra dei 1000-1200 m, in ulteriore calo nel corso della nottata fino ai 500-700 m, sull'Appennino romagnolo ed umbro marchigiano, con apporti al suolo deboli.**Visibilità:** nessun fenomeno significativo.**Temperature:** in sensibile calo nei valori serali al Centro-Nord.**Venti:** tendenti a forti o di burrasca nord-occidentali su Sardegna, Liguria, settori occidentali della Toscana e lungo i settori alpini, con rinforzi fino a burrasca forte sui settori settentrionali dell'isola e forti raffiche di Foehn sui settori vallivi e pianeggianti di Piemonte e Lombardia; dalla serata tendenti a forti nord-orientali con rinforzi di burrasca sui settori adriatici settentrionali e sull'Appennino romagnolo ed umbro-marchigiano, e tendenti a forti nord-occidentali sui settori costieri del Lazio e sulla Sicilia occidentale.**Mari:** molto mossi, tendenti ad agitati, i bacini occidentali, fino a molto agitato il Mar di Sardegna; tendente a molto mosso dalla serata l'Adriatico centro-settentrionale.LUNEDÌ 1 FEBBRAIO 2016 ORE 15.00IL DIRETTORE DELL'UFFICIO  
ROBERTO OREFICINI ROSI

## Fenomeni meteorologici significativi previsti per il giorno 01/02/2015 (ORE 15-24)



### Centro Funzionale Centrale - Settore Meteo



Aree di vigilanza meteo	
<b>Quantitativi giornalieri di Precipitazione previsti</b>	
	Assenti o non rilevanti
	Deboli
	Moderati
	Elevati
	Molto elevati
<b>Caratteristiche delle precipitazioni previste</b>	
	Piogge sparse o intermittenti
	Piogge diffuse e continue
	Neviccate deboli o moderate
	Neviccate abbondanti
	Rovesci o temporali a carattere isolato
	Rovesci o temporali a carattere sparso
	Rovesci o temporali a carattere diffuso
<b>Altri fenomeni meteorologici di rilievo</b>	
<b>Venti</b>	
	Forti
	Burrasca
	Tempesta
	Frequenti raffiche
<b>Gelate</b>	
	Diffusa formazione di ghiaccio al suolo a quote collinari
	Diffusa formazione di ghiaccio al suolo a quote di pianura
<b>Nebbie</b>	
	Nebbie diffuse nelle ore notturne e del primo mattino
	Nebbie diffuse e persistenti anche nelle ore diurne
<b>Mari</b>	
	Molto mosso
	Agitato o molto agitato
	Grosso o molto grosso
<b>Moto ondoso</b>	
	In aumento
	In diminuzione
<b>Temperature</b>	
	Elevate o in sensibile aumento
	Molto elevate o in marcato aumento
	Basse o in sensibile calo
	Molto basse o in marcato calo

## Fenomeni meteorologici significativi previsti per il giorno 02/02/2016



**Centro Funzionale Centrale - Settore Meteo**

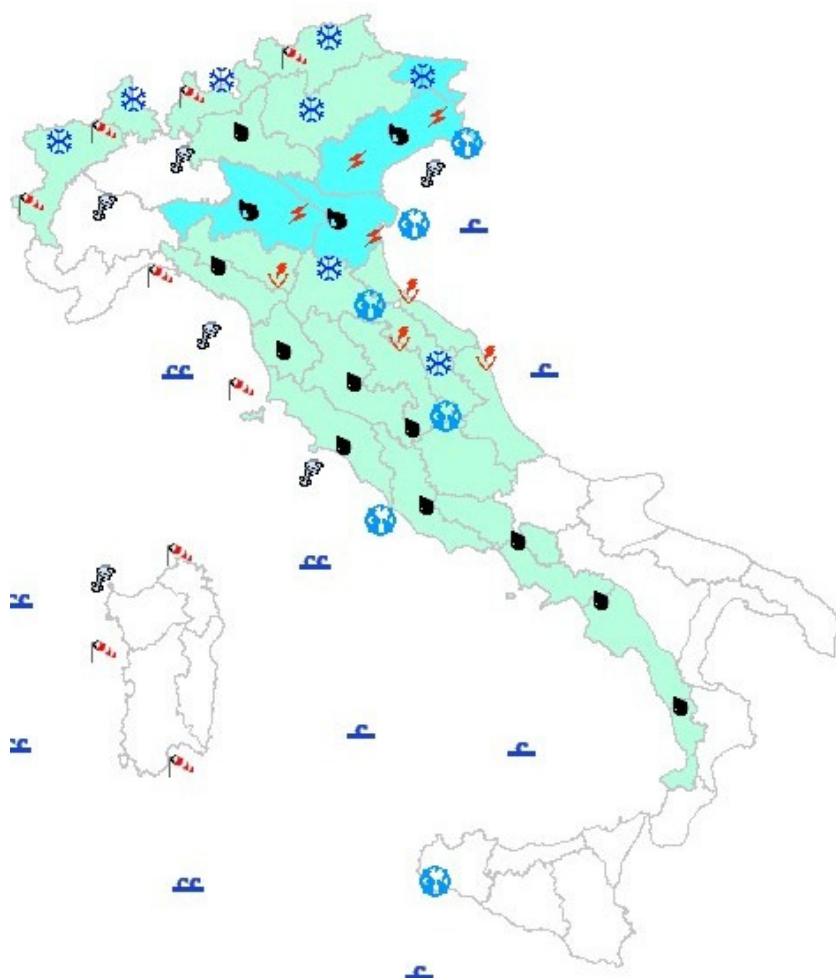


LEGENDA	
<b>Aree di vigilanza meteo</b>	
<b>Quantitativi giornalieri di Precipitazione previsti</b>	
	Assenti o non rilevanti
	Deboli
	Moderati
	Elevati
	Molto elevati
<b>Caratteristiche delle precipitazioni previste</b>	
	Piogge sparse o intermittenti
	Piogge diffuse e continue
	Nevicata deboli o moderate
	Nevicata abbondanti
	Rovesci o temporali a carattere isolato
	Rovesci o temporali a carattere sparso
	Rovesci o temporali a carattere diffuso
<b>Altri fenomeni meteorologici di rilievo</b>	
<b>Venti</b>	
	Forti
	Burrasca
	Tempesta
	Frequenti raffiche
<b>Gelate</b>	
	Diffusa formazione di ghiaccio al suolo a quote collinari
	Diffusa formazione di ghiaccio al suolo a quote di pianura
<b>Nebbie</b>	
	Nebbie diffuse nelle ore notturne e del primo mattino
	Nebbie diffuse e persistenti anche nelle ore diurne
<b>Mari</b>	
	Molto mosso
	Agitato o molto agitato
	Grosso o molto grosso
<b>Moto ondoso</b>	
	In aumento
	In diminuzione
<b>Temperature</b>	
	Elevate o in sensibile aumento
	Molto elevate o in marcato aumento
	Basse o in sensibile calo
	Molto basse o in marcato calo

## Fenomeni meteorologici significativi previsti per il giorno 03/02/2016



**Centro Funzionale Centrale - Settore Meteo**



LEGENDA	
[Area]	<b>Aree di vigilanza meteo</b>
<b>Quantitativi giornalieri di Precipitazione previsti</b>	
[Area]	Assenti o non rilevanti
[Area]	Deboli
[Area]	Moderati
[Area]	Elevati
[Area]	Molto elevati
<b>Caratteristiche delle precipitazioni previste</b>	
[Icona]	Piogge sparse o intermittenti
[Icona]	Piogge diffuse e continue
[Icona]	Neviccate deboli o moderate
[Icona]	Neviccate abbondanti
[Icona]	Rovesci o temporali a carattere isolato
[Icona]	Rovesci o temporali a carattere sparso
[Icona]	Rovesci o temporali a carattere diffuso
<b>Altri fenomeni meteorologici di rilievo</b>	
<b>Venti</b>	
[Icona]	Forti
[Icona]	Burrasca
[Icona]	Tempesta
[Icona]	Frequenti raffiche
<b>Gelate</b>	
[Icona]	Diffusa formazione di ghiaccio al suolo a quote collinari
[Icona]	Diffusa formazione di ghiaccio al suolo a quote di pianura
<b>Nebbie</b>	
[Icona]	Nebbie diffuse nelle ore notturne e del primo mattino
[Icona]	Nebbie diffuse e persistenti anche nelle ore diurne
<b>Mari</b>	
[Icona]	Molto mosso
[Icona]	Agitato o molto agitato
[Icona]	Grosso o molto grosso
<b>Moto ondoso</b>	
[Icona]	In aumento
[Icona]	In diminuzione
<b>Temperature</b>	
[Icona]	Elevate o in sensibile aumento
[Icona]	Molto elevate o in marcato aumento
[Icona]	Basse o in sensibile calo
[Icona]	Molto basse o in marcato calo

**Centro Funzionale Centrale - Settore Meteo****BOLLETTINO DI VIGILANZA METEOROLOGICA NAZIONALE**RIFE./ **DIRETTIVA PRESIDENTE DEL CONSIGLIO DEI MINISTRI 27-2-2004:****INDIRIZZI OPERATIVI PER LA GESTIONE ORGANIZZATIVA E FUNZIONALE DEL SISTEMA DI ALLERTAMENTO NAZIONALE, STATALE E REGIONALE, PER IL RISCHIO IDROGEOLOGICO E IDRAULICO AI FINI DI PROTEZIONE CIVILE.****FENOMENI SIGNIFICATIVI O AVVERSI PER IL GIORNO 02 FEBBRAIO 2016****Precipitazioni:** isolate, anche a carattere di rovescio o temporale, su Liguria, Toscana, Friuli Venezia Giulia e Umbria settentrionale, con quantitativi cumulati deboli o puntualmente moderati, specie su Liguria centro-orientale e Alta Toscana.**Visibilità:** dopo il tramonto, nebbie diffuse sulla Pianura Padana, e nelle zone pianeggianti e vallive interne del Centro.**Temperature:** senza variazioni di rilievo.**Venti:** tendenti a localmente forti occidentali sulla Sardegna settentrionale.**Mari:** molto mosso il Mar Ligure al largo.**FENOMENI SIGNIFICATIVI O AVVERSI PER IL GIORNO 03 FEBBRAIO 2016****Precipitazioni:**

- da sparse a diffuse, anche a carattere di rovescio o temporale, su, Valle d'Aosta occidentale, Alto Adige, Friuli Venezia Giulia e settori costieri del Veneto, con quantitativi cumulati moderati;
- sparse, anche a carattere di rovescio o temporale, sul resto del Triveneto, settori alpini e meridionali della Lombardia, settori alpini del Piemonte, Liguria centro-orientale, Emilia-Romagna, Toscana centro-settentrionale e settori settentrionali di Umbria e Marche, con quantitativi cumulati da deboli a moderati;
- isolate, anche a carattere di rovescio o temporale, sui settori pedemontani del Piemonte, sulle restanti zone di Lombardia, Liguria, Toscana, Umbria e Marche, su Lazio, settori occidentali di Abruzzo e Molise e settori tirrenici di Campania, Basilicata e Calabria centro-settentrionale, con quantitativi cumulati da deboli a puntualmente moderati.

**Neviccate:**

- al di sopra dei 500-700 m sulle zone alpine con apporti al suolo generalmente moderati, fino ad abbondanti su quelli occidentali ed orientali;
- in calo in serata fino agli 800-1000 sulle zone appenniniche di Romagna e settori settentrionali di Marche ed Umbria, con apporti al suolo deboli.

**Visibilità:** nottetempo ed al primo mattino nebbie diffuse sulla Pianura Padana.**Temperature:** in sensibile calo nei valori serali al Centro-Nord.**Venti:** inizialmente localmente forti occidentali sulla Sardegna e dai quadranti meridionali sulle coste toscane e sulla Puglia meridionale, con tendenza ad intensificarsi fino a burrasca forte su Sardegna. Dal pomeriggio, tendenti a forti settentrionali lungo i settori alpini, su Friuli Venezia Giulia, Romagna, Marche, Umbria, Toscana, Liguria, basso Piemonte, settori costieri del Lazio, con rinforzi di burrasca sul nord-est, zone tirreniche e sulla Liguria.**Mari:** molto mossi, tendenti ad agitati, i bacini occidentali, fino a molto agitato il Mar di Sardegna; tendente a molto mosso l'Adriatico centro-settentrionale e lo Ionio.**FENOMENI SIGNIFICATIVI O AVVERSI PER IL GIORNO 04 FEBBRAIO 2016****Precipitazioni:**

- sparse, anche a carattere di rovescio o temporale, su Romagna, Marche, Umbria orientale, Abruzzo, Molise, Puglia, Basilicata, Campania centro-meridionale, Calabria e Sicilia settentrionale, con quantitativi cumulati da deboli a moderati, in particolare sui settori adriatici.

**Neviccate:**

- sui settori alpini con apporti al suolo moderati;
- al di sopra dei 500-700 m su Romagna, Marche, Umbria orientale, Abruzzo, Molise, Campania e Basilicata, con apporti al suolo generalmente deboli.

**Visibilità:** nessun fenomeno significativo.**Temperature:** in sensibile calo al Centro-Sud, specie sul versante adriatico.**Venti:** forti o di burrasca settentrionali su tutte le regioni centro-meridionali e sul nord-est.**Mari:** agitati o molto agitati tutti i mari centro-settentrionali; molto mossi i settori meridionali.MARTEDÌ 2 FEBBRAIO 2016 ORE 15.00IL DIRETTORE DELL'UFFICIO  
ROBERTO OREFICINI ROSI



## Fenomeni meteorologici significativi previsti per il giorno 02/02/2015 (ORE 15-24)



### Centro Funzionale Centrale - Settore Meteo

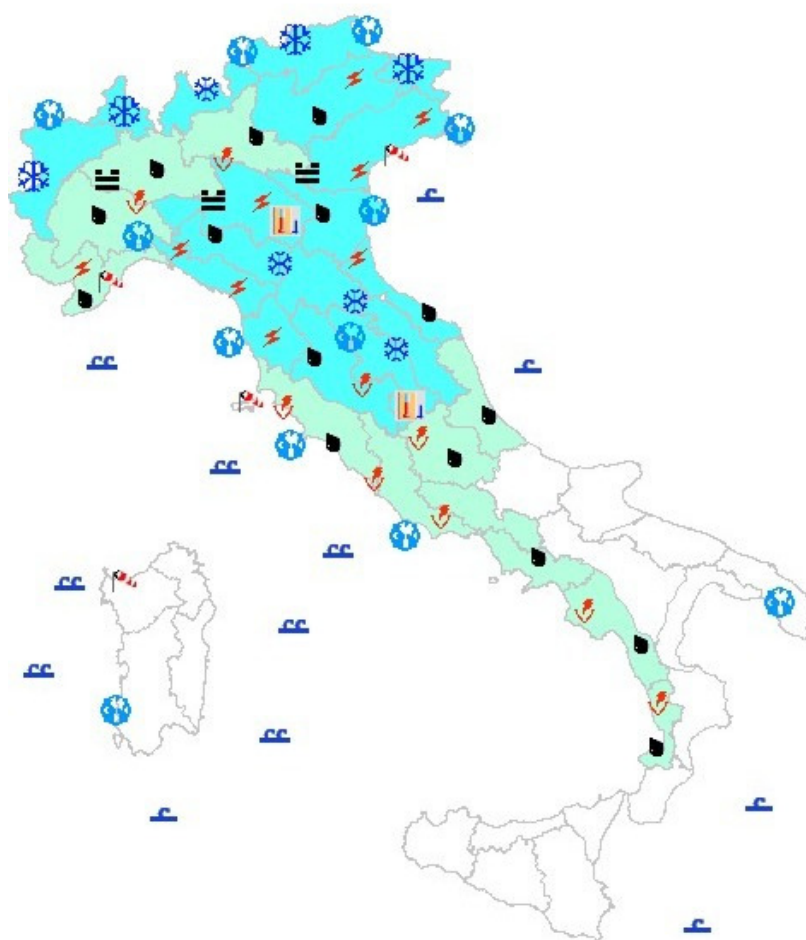


Aree di vigilanza meteo	
<b>Quantitativi giornalieri di Precipitazione previsti</b>	
	Assenti o non rilevanti
	Deboli
	Moderati
	Elevati
	Molto elevati
<b>Caratteristiche delle precipitazioni previste</b>	
	Piogge sparse o intermittenti
	Piogge diffuse e continue
	Neviccate deboli o moderate
	Neviccate abbondanti
	Rovesci o temporali a carattere isolato
	Rovesci o temporali a carattere sparso
	Rovesci o temporali a carattere diffuso
<b>Altri fenomeni meteorologici di rilievo</b>	
<b>Venti</b>	
	Forti
	Burrasca
	Tempesta
	Frequenti raffiche
<b>Gelate</b>	
	Diffusa formazione di ghiaccio al suolo a quote collinari
	Diffusa formazione di ghiaccio al suolo a quote di pianura
<b>Nebbie</b>	
	Nebbie diffuse nelle ore notturne e del primo mattino
	Nebbie diffuse e persistenti anche nelle ore diurne
<b>Mari</b>	
	Molto mosso
	Agitato o molto agitato
	Grosso o molto grosso
<b>Moto ondoso</b>	
	In aumento
	In diminuzione
<b>Temperature</b>	
	Elevate o in sensibile aumento
	Molto elevate o in marcato aumento
	Basse o in sensibile calo
	Molto basse o in marcato calo

### Fenomeni meteorologici significativi previsti per il giorno 03/02/2016



Centro Funzionale Centrale - Settore Meteo



LEGENDA	
<b>Aree di vigilanza meteo</b>	
<b>Quantitativi giornalieri di Precipitazione previsti</b>	
[White box]	Assenti o non rilevanti
[Light blue box]	Deboli
[Medium blue box]	Moderati
[Dark blue box]	Elevati
[Purple box]	Molto elevati
<b>Caratteristiche delle precipitazioni previste</b>	
[Black rain icon]	Piogge sparse o intermittenti
[Black rain icon]	Piogge diffuse e continue
[Blue snowflake icon]	Nevicate deboli o moderate
[Blue snowflake icon]	Nevicate abbondanti
[Red lightning icon]	Rovesci o temporali a carattere isolato
[Red lightning icon]	Rovesci o temporali a carattere sparso
[Red lightning icon]	Rovesci o temporali a carattere diffuso
<b>Altri fenomeni meteorologici di rilievo</b>	
<b>Venti</b>	
[Blue wind icon]	Forti
[Red wind icon]	Burrasca
[Red wind icon]	Tempesta
[Black wind icon]	Frequenti raffiche
<b>Gelate</b>	
[Blue snowflake icon]	Diffusa formazione di ghiaccio al suolo a quote collinari
[Blue snowflake icon]	Diffusa formazione di ghiaccio al suolo a quote di pianura
<b>Nebbie</b>	
[Black fog icon]	Nebbie diffuse nelle ore notturne e del primo mattino
[Black fog icon]	Nebbie diffuse e persistenti anche nelle ore diurne
<b>Mari</b>	
[Blue wave icon]	Molto mosso
[Blue wave icon]	Agitato o molto agitato
[Blue wave icon]	Grosso o molto grosso
<b>Moto ondoso</b>	
[Blue up arrow icon]	In aumento
[Blue down arrow icon]	In diminuzione
<b>Temperature</b>	
[Red up arrow icon]	Elevate o in sensibile aumento
[Red up arrow icon]	Molto elevate o in marcato aumento
[Blue down arrow icon]	Basse o in sensibile calo
[Blue down arrow icon]	Molto basse o in marcato calo



## Fenomeni meteorologici significativi previsti per il giorno 04/02/2016



**Centro Funzionale Centrale - Settore Meteo**



LEGENDA	
[ ]	<b>Aree di vigilanza meteo</b>
Quantitativi giornalieri di Precipitazione previsti	
[ ]	Assenti o non rilevanti
[ ]	Deboli
[ ]	Moderati
[ ]	Elevati
[ ]	Molto elevati
Caratteristiche delle precipitazioni previste	
[ ]	Piogge sparse o intermittenti
[ ]	Piogge diffuse e continue
[ ]	Neviccate deboli o moderate
[ ]	Neviccate abbondanti
[ ]	Rovesci o temporali a carattere isolato
[ ]	Rovesci o temporali a carattere sparso
[ ]	Rovesci o temporali a carattere diffuso
Altri fenomeni meteorologici di rilievo	
Venti	
[ ]	Forti
[ ]	Burrasca
[ ]	Tempesta
[ ]	Frequenti raffiche
Gelate	
[ ]	Diffusa formazione di ghiaccio al suolo a quote collinari
[ ]	Diffusa formazione di ghiaccio al suolo a quote di pianura
Nebbie	
[ ]	Nebbie diffuse nelle ore notturne e del primo mattino
[ ]	Nebbie diffuse e persistenti anche nelle ore diurne
Mari	
[ ]	Molto mosso
[ ]	Agitato o molto agitato
[ ]	Grosso o molto grosso
Moto ondoso	
[ ]	In aumento
[ ]	In diminuzione
Temperature	
[ ]	Elevate o in sensibile aumento
[ ]	Molto elevate o in marcato aumento
[ ]	Basse o in sensibile calo
[ ]	Molto basse o in marcato calo

**Centro Funzionale Centrale - Settore Meteo****BOLLETTINO DI VIGILANZA METEOROLOGICA NAZIONALE**RIFE././ **DIRETTIVA PRESIDENTE DEL CONSIGLIO DEI MINISTRI 27-2-2004:****INDIRIZZI OPERATIVI PER LA GESTIONE ORGANIZZATIVA E FUNZIONALE DEL SISTEMA DI ALLERTAMENTO NAZIONALE, STATALE E REGIONALE, PER IL RISCHIO IDROGEOLOGICO E IDRAULICO AI FINI DI PROTEZIONE CIVILE.****FENOMENI SIGNIFICATIVI O AVVERSI PER IL GIORNO 03 FEBBRAIO 2016****Precipitazioni:**

- sparse, anche a carattere di rovescio o temporale, sul Triveneto, Emilia-Romagna, con quantitativi cumulati deboli, puntualmente moderati sul Friuli Venezia Giulia;
- da isolate a sparse, anche a carattere di rovescio, su Valle d'Aosta, Piemonte settentrionale, Lombardia, Liguria di levante, Toscana, Umbria, Marche, Lazio, settori interni di Abruzzo e Molise e sulle zone tirreniche di Campania, Basilicata e Calabria, con quantitativi cumulati deboli.

**Nevicate:**

- al di sopra dei 500-700 m sulle zone alpine con apporti al suolo moderati, specie sui settori alpini orientali.
- in calo in serata fino a 700-900 sulle zone appenniniche settentrionali e settori settentrionali di Marche ed Umbria, con apporti al suolo deboli.

**Visibilità:** locali nebbie sulla Pianura Padana.**Temperature:** in sensibile calo nei valori serali al Centro-Nord.**Venti:** tendenti a forti nord-occidentali sulla Sardegna, con raffiche di burrasca in serata; dalla sera tendenti a forti settentrionali su Liguria, zone tirreniche centrali, coste dell'alto Adriatico e localmente sui settori alpini.**Mari:** tendenti a molto mossi tutti i bacini occidentali, in serata agitati il Mar Ligure ed il Mar di Sardegna e dalla notte il Tirreno centro-settentrionale.**FENOMENI SIGNIFICATIVI O AVVERSI PER IL GIORNO 04 FEBBRAIO 2016****Precipitazioni:** da isolate a sparse, anche a carattere di rovescio, su Romagna, Marche, Abruzzo, Molise, Lazio e Umbria orientali, Puglia, Basilicata, Campania orientale e meridionale, Calabria e Sicilia settentrionale, con quantitativi cumulati deboli.**Nevicate:**

- nel pomeriggio sparse sui settori alpini di confine, con apporti al suolo da deboli a moderati;
- al di sopra dei 500-700 m su Romagna, Marche, Umbria orientale, Abruzzo, con apporti al suolo generalmente deboli, puntualmente moderati sull'Abruzzo;
- al di sopra gli 700-900 m su Lazio orientale, Molise e Campania, sopra 900-1000 m su Basilicata e Calabria settentrionale, con apporti al suolo generalmente deboli.

**Visibilità:** nessun fenomeno significativo.**Temperature:** in sensibile calo al Centro-Sud, specie sul versante adriatico.**Venti:** forti, con raffiche di burrasca, settentrionali su tutte le regioni centro-meridionali e la mattina localmente su Liguria e alto Adriatico, in generale attenuazione nel pomeriggio al centro-nord.**Mari:** agitati o localmente molto agitati il Mar di Sardegna ed il Tirreno meridionale; agitati i restanti bacini occidentali e localmente l'Adriatico, tendente ad agitato in serata lo Ionio.**FENOMENI SIGNIFICATIVI O AVVERSI PER IL GIORNO 05 FEBBRAIO 2016****Precipitazioni:** isolate, a prevalente carattere nevoso, sui settori alpini di confine con apporti al suolo deboli.**Visibilità:** nessun fenomeno significativo.**Temperature:** senza variazioni di rilievo.**Venti:** forti settentrionali, con residue raffiche di burrasca, su Puglia e settori ionici di Basilicata e Calabria.**Mari:** agitato o molto agitato lo Ionio, molto mossi i restanti bacini meridionali e il Mar di Sardegna.MERCOLEDÌ 3 FEBBRAIO 2016 ORE 15.00IL DIRETTORE DELL'UFFICIO  
ROBERTO OREFICINI ROSI

### Fenomeni meteorologici significativi previsti per il giorno 03/02/2015 (ORE 15-24)



Centro Funzionale Centrale - Settore Meteo



Aree di vigilanza meteo	
<b>Quantitativi giornalieri di Precipitazione previsti</b>	
	Assenti o non rilevanti
	Deboli
	Moderati
	Elevati
	Molto elevati
<b>Caratteristiche delle precipitazioni previste</b>	
	Piogge sparse o intermittenti
	Piogge diffuse e continue
	Neviccate deboli o moderate
	Neviccate abbondanti
	Rovesci o temporali a carattere isolato
	Rovesci o temporali a carattere sparso
	Rovesci o temporali a carattere diffuso
<b>Altri fenomeni meteorologici di rilievo</b>	
<b>Venti</b>	
	Forti
	Burrasca
	Tempesta
	Frequenti raffiche
<b>Gelate</b>	
	Diffusa formazione di ghiaccio al suolo a quote collinari
	Diffusa formazione di ghiaccio al suolo a quote di pianura
<b>Nebbie</b>	
	Nebbie diffuse nelle ore notturne e del primo mattino
	Nebbie diffuse e persistenti anche nelle ore diurne
<b>Mari</b>	
	Molto mosso
	Agitato o molto agitato
	Grosso o molto grosso
<b>Moto ondoso</b>	
	In aumento
	In diminuzione
<b>Temperature</b>	
	Elevate o in sensibile aumento
	Molto elevate o in marcato aumento
	Basse o in sensibile calo
	Molto basse o in marcato calo

## Fenomeni meteorologici significativi previsti per il giorno 04/02/2016



**Centro Funzionale Centrale - Settore Meteo**



### LEGENDA

#### Aree di vigilanza meteo

#### Quantitativi giornalieri di Precipitazione previsti

- Assenti o non rilevanti
- Deboli
- Moderati
- Elevati
- Molto elevati

#### Caratteristiche delle precipitazioni previste

- Piogge sparse o intermittenti
- Piogge diffuse e continue
- Nevicate deboli o moderate
- Nevicate abbondanti
- Rovesci o temporali a carattere isolato
- Rovesci o temporali a carattere sparso
- Rovesci o temporali a carattere diffuso

#### Altri fenomeni meteorologici di rilievo

##### Venti

- Forti
- Burrasca
- Tempesta
- Frequenti raffiche

##### Gelate

- Diffusa formazione di ghiaccio al suolo a quote collinari
- Diffusa formazione di ghiaccio al suolo a quote di pianura

##### Nebbie

- Nebbie diffuse nelle ore notturne e del primo mattino
- Nebbie diffuse e persistenti anche nelle ore diurne

##### Mari

- Molto mosso
- Agitato o molto agitato
- Grosso o molto grosso

##### Moto ondoso

- In aumento
- In diminuzione

##### Temperature

- Elevate o in sensibile aumento
- Molto elevate o in marcato aumento
- Basse o in sensibile calo
- Molto basse o in marcato calo

## Fenomeni meteorologici significativi previsti per il giorno 05/02/2016



**Centro Funzionale Centrale - Settore Meteo**



LEGENDA	
[ ]	<b>Aree di vigilanza meteo</b>
Quantitativi giornalieri di Precipitazione previsti	
[ ]	Assenti o non rilevanti
[ ]	Deboli
[ ]	Moderati
[ ]	Elevati
[ ]	Molto elevati
Caratteristiche delle precipitazioni previste	
[ ]	Piogge sparse o intermittenti
[ ]	Piogge diffuse e continue
[ ]	Neviccate deboli o moderate
[ ]	Neviccate abbondanti
[ ]	Rovesci o temporali a carattere isolato
[ ]	Rovesci o temporali a carattere sparso
[ ]	Rovesci o temporali a carattere diffuso
Altri fenomeni meteorologici di rilievo	
Venti	
[ ]	Forti
[ ]	Burrasca
[ ]	Tempesta
[ ]	Frequenti raffiche
Gelate	
[ ]	Diffusa formazione di ghiaccio al suolo a quote collinari
[ ]	Diffusa formazione di ghiaccio al suolo a quote di pianura
Nebbie	
[ ]	Nebbie diffuse nelle ore notturne e del primo mattino
[ ]	Nebbie diffuse e persistenti anche nelle ore diurne
Mari	
[ ]	Molto mosso
[ ]	Agitato o molto agitato
[ ]	Grosso o molto grosso
Moto ondoso	
[ ]	In aumento
[ ]	In diminuzione
Temperature	
[ ]	Elevate o in sensibile aumento
[ ]	Molto elevate o in marcato aumento
[ ]	Basse o in sensibile calo
[ ]	Molto basse o in marcato calo

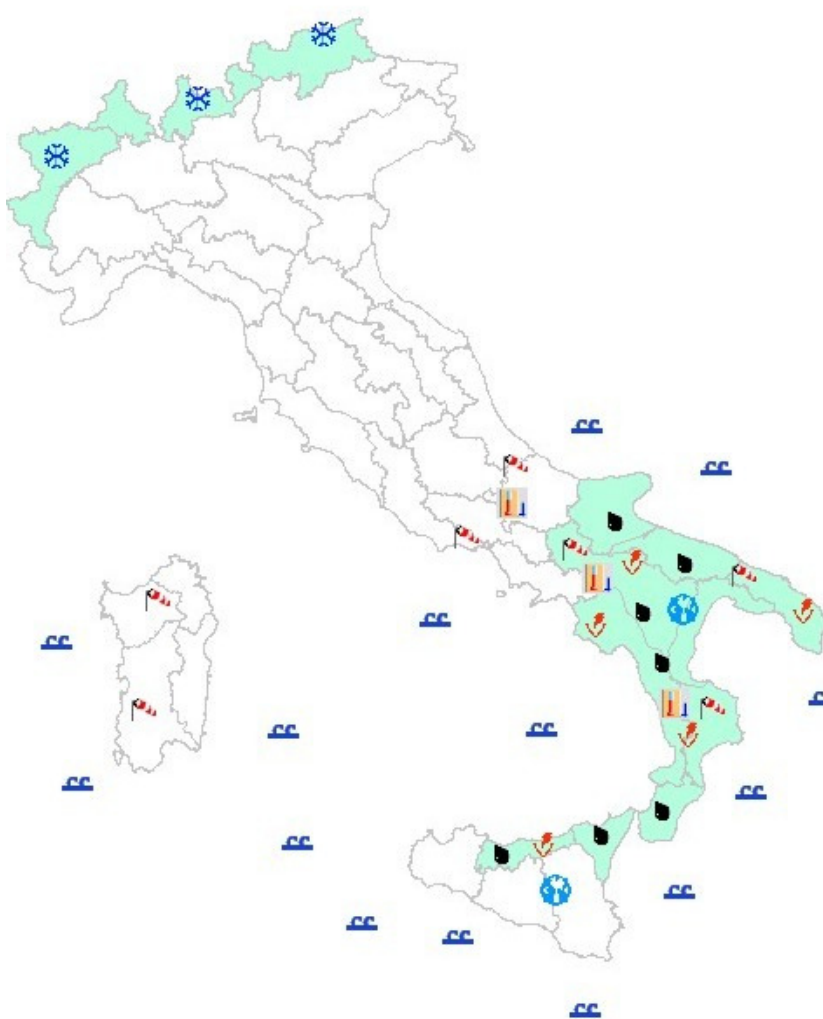
**Centro Funzionale Centrale - Settore Meteo****BOLLETTINO DI VIGILANZA METEOROLOGICA NAZIONALE**RIFE./ **DIRETTIVA PRESIDENTE DEL CONSIGLIO DEI MINISTRI 27-2-2004:****INDIRIZZI OPERATIVI PER LA GESTIONE ORGANIZZATIVA E FUNZIONALE DEL SISTEMA DI ALLERTAMENTO NAZIONALE, STATALE E REGIONALE, PER IL RISCHIO IDROGEOLOGICO E IDRAULICO AI FINI DI PROTEZIONE CIVILE.****FENOMENI SIGNIFICATIVI O AVVERSI PER IL GIORNO 04 FEBBRAIO 2016****Precipitazioni:** da isolate a sparse, anche a carattere di rovescio, su zone alpine di confine, Puglia, Basilicata, Campania orientale, Calabria e Sicilia settentrionale, con quantitativi cumulati deboli.**Nevicata:** al di sopra dei 600-800 m sulle zone alpine di confine, al di sopra dei 900-1000m su Basilicata e Calabria, con apporti al suolo generalmente deboli.**Visibilità:** nessun fenomeno significativo.**Temperature:** in calo al Centro-Sud, specie sul versante adriatico.**Venti:** forti o di burrasca settentrionali su tutte le regioni centro-meridionali.**Mari:** molto agitati il Mar di Sardegna ed il Tirreno meridionale; agitati l'Adriatico centrale e meridionale, il Canale di Sardegna e lo stretto di Sicilia; tendente ad agitato in serata lo Ionio.**FENOMENI SIGNIFICATIVI O AVVERSI PER IL GIORNO 05 FEBBRAIO 2016****Precipitazioni:** isolate, a carattere nevoso, sui settori alpini di confine con apporti al suolo deboli.**Visibilità:** nessun fenomeno significativo.**Temperature:** in generale aumento specie sulle regioni centro-meridionali.**Venti:** forti settentrionali, con residue raffiche di burrasca, su Puglia e settori ionici di Basilicata e Calabria. In graduale attenuazione.**Mari:** agitato lo Ionio, molto mossi i restanti bacini meridionali e il Mar di Sardegna.**FENOMENI SIGNIFICATIVI O AVVERSI PER IL GIORNO 06 FEBBRAIO 2016****Precipitazioni:** da isolate a sparse, anche a carattere di rovescio, su Valle d'Aosta, Piemonte, Liguria, Lombardia, Emilia e Toscana settentrionale, con quantitativi cumulati generalmente deboli.**Visibilità:** nessun fenomeno significativo.**Temperature:** in diminuzione su Piemonte e Valle d'Aosta.**Venti:** forti settentrionali su Puglia e Calabria ionica. Forti meridionali su Sicilia e Sardegna**Mari:** molto mossi lo Ionio meridionale, lo stretto di Sicilia, il mare e il canale di Sardegna e, in serata, il Tirreno.GIOVEDÌ 4 FEBBRAIO 2016 ORE 15.00IL DIRETTORE DELL'UFFICIO  
ROBERTO OREFICINI ROSI



## Fenomeni meteorologici significativi previsti per il giorno 04/02/2015 (ORE 15-24)



**Centro Funzionale Centrale - Settore Meteo**



Aree di vigilanza meteo	
Quantitativi giornalieri di Precipitazione previsti	
	Assenti o non rilevanti
	Deboli
	Moderati
	Elevati
	Molto elevati
Caratteristiche delle precipitazioni previste	
	Piogge sparse o intermittenti
	Piogge diffuse e continue
	Nevicate deboli o moderate
	Nevicate abbondanti
	Rovesci o temporali a carattere isolato
	Rovesci o temporali a carattere sparso
	Rovesci o temporali a carattere diffuso
Altri fenomeni meteorologici di rilievo	
Venti	
	Forti
	Burrasca
	Tempesta
	Frequenti raffiche
Gelate	
	Diffusa formazione di ghiaccio al suolo a quote collinari
	Diffusa formazione di ghiaccio al suolo a quote di pianura
Nebbie	
	Nebbie diffuse nelle ore notturne e del primo mattino
	Nebbie diffuse e persistenti anche nelle ore diurne
Mari	
	Molto mosso
	Agitato o molto agitato
	Grosso o molto grosso
Moto ondoso	
	In aumento
	In diminuzione
Temperature	
	Elevate o in sensibile aumento
	Molto elevate o in marcato aumento
	Basse o in sensibile calo
	Molto basse o in marcato calo

## Fenomeni meteorologici significativi previsti per il giorno 05/02/2016



**Centro Funzionale Centrale - Settore Meteo**



LEGENDA	
<b>Aree di vigilanza meteo</b>	
<b>Quantitativi giornalieri di Precipitazione previsti</b>	
	Assenti o non rilevanti
	Deboli
	Moderati
	Elevati
	Molto elevati
<b>Caratteristiche delle precipitazioni previste</b>	
	Piogge sparse o intermittenti
	Piogge diffuse e continue
	Nevicate deboli o moderate
	Nevicate abbondanti
	Rovesci o temporali a carattere isolato
	Rovesci o temporali a carattere sparso
	Rovesci o temporali a carattere diffuso
<b>Altri fenomeni meteorologici di rilievo</b>	
<b>Venti</b>	
	Forti
	Burrasca
	Tempesta
	Frequenti raffiche
<b>Gelate</b>	
	Diffusa formazione di ghiaccio al suolo a quote collinari
	Diffusa formazione di ghiaccio al suolo a quote di pianura
<b>Nebbie</b>	
	Nebbie diffuse nelle ore notturne e del primo mattino
	Nebbie diffuse e persistenti anche nelle ore diurne
<b>Mari</b>	
	Molto mosso
	Agitato o molto agitato
	Grosso o molto grosso
<b>Moto ondoso</b>	
	In aumento
	In diminuzione
<b>Temperature</b>	
	Elevate o in sensibile aumento
	Molto elevate o in marcato aumento
	Basse o in sensibile calo
	Molto basse o in marcato calo



## Fenomeni meteorologici significativi previsti per il giorno 06/02/2016



**Centro Funzionale Centrale - Settore Meteo**



LEGENDA	
[ ]	<b>Aree di vigilanza meteo</b>
Quantitativi giornalieri di Precipitazione previsti	
[ ]	Assenti o non rilevanti
[ ]	Deboli
[ ]	Moderati
[ ]	Elevati
[ ]	Molto elevati
Caratteristiche delle precipitazioni previste	
☁	Piogge sparse o intermittenti
☁	Piogge diffuse e continue
❄	Nevicate deboli o moderate
❄	Nevicate abbondanti
⚡	Rovesci o temporali a carattere isolato
⚡	Rovesci o temporali a carattere sparso
⚡	Rovesci o temporali a carattere diffuso
Altri fenomeni meteorologici di rilievo	
Venti	
🌀	Forti
🌀	Burrasca
🌀	Tempesta
🌀	Frequenti raffiche
Gelate	
❄	Diffusa formazione di ghiaccio al suolo a quote collinari
❄	Diffusa formazione di ghiaccio al suolo a quote di pianura
Nebbie	
☁	Nebbie diffuse nelle ore notturne e del primo mattino
☁	Nebbie diffuse e persistenti anche nelle ore diurne
Mari	
F	Molto mosso
FF	Agitato o molto agitato
FFF	Grosso o molto grosso
Moto ondoso	
↑	In aumento
↓	In diminuzione
Temperature	
📈	Elevate o in sensibile aumento
📈	Molto elevate o in marcato aumento
📉	Basse o in sensibile calo
📉	Molto basse o in marcato calo



## Centro Funzionale Centrale - Settore Meteo

### BOLLETTINO DI VIGILANZA METEOROLOGICA NAZIONALE

RIFE./ DIRETTIVA PRESIDENTE DEL CONSIGLIO DEI MINISTRI 27-2-2004:

**INDIRIZZI OPERATIVI PER LA GESTIONE ORGANIZZATIVA E FUNZIONALE DEL SISTEMA DI ALLERTAMENTO NAZIONALE, STATALE E REGIONALE, PER IL RISCHIO IDROGEOLOGICO E IDRAULICO AI FINI DI PROTEZIONE CIVILE.**

#### FENOMENI SIGNIFICATIVI O AVVERSI PER IL GIORNO 05 FEBBRAIO 2016

**Precipitazioni:** nessun fenomeno significativo.

**Visibilità:** nessun fenomeno significativo.

**Temperature:** senza variazioni significative.

**Venti:** forti settentrionali con raffiche di burrasca su Puglia centro-meridionale, settori ionici di Basilicata e Calabria e sulla zona dello Stretto di Messina, tendenti ad attenuazione dalla serata.

**Mari:** agitato lo Ionio, molto mossi i restanti bacini meridionali e il Mar di Sardegna.

#### FENOMENI SIGNIFICATIVI O AVVERSI PER IL GIORNO 06 FEBBRAIO 2016

**Precipitazioni:** sparse dal pomeriggio-sera su Liguria e Piemonte, in estensione a Valle d'Aosta, settori alpini, prealpini e di pianura occidentale della Lombardia, alta Toscana ed Appennino emiliano, con quantitativi cumulati deboli.

**Nevicata:** al di sopra degli 800-1000 m dalla serata sui settori alpini centro-occidentali, con apporti al suolo deboli, fino a moderati sul Piemonte settentrionale.

**Visibilità:** nessun fenomeno significativo.

**Temperature:** senza variazioni significative.

**Venti:** tendenti a forti da sud/sud-est sui settori meridionali e orientali della Sardegna e su coste ed arcipelago della Toscana.

**Mari:** inizialmente molto mosso lo Ionio, con moto ondoso in progressiva attenuazione; tendenti a molto mossi dalla serata il Mar Ligure settore di Levante, il Tirreno settentrionale, i settori occidentali del Tirreno centro-meridionale e lo stretto di Sicilia.

#### FENOMENI SIGNIFICATIVI O AVVERSI PER IL GIORNO 07 FEBBRAIO 2016

**Precipitazioni:**

- diffuse e persistenti, a prevalente carattere di rovescio o temporale, su Liguria ed alta Toscana, con quantitativi cumulati generalmente elevati;
- diffuse e persistenti su Valle d'Aosta, Piemonte, Lombardia, Triveneto ed Emilia occidentale, con quantitativi cumulati da moderati ad elevati sui settori a ridosso dell'arco alpino e prealpino, generalmente moderati sulle restanti zone;
- da sparse a diffuse, anche a carattere di rovescio o temporale, sui settori occidentali della Sardegna, con quantitativi cumulati puntualmente moderati;
- sparse sui restanti settori di Emilia Romagna, Toscana e Sardegna e sulla Sicilia, in estensione nella seconda parte della giornata al Lazio e ai settori occidentali di Umbria ed Abruzzo, con quantitativi cumulati deboli, fino a puntualmente moderati sui settori tirrenici di Toscana e Lazio ove i fenomeni potranno assumere anche carattere di breve rovescio.

**Nevicata:** al di sopra dei 500-700 m sui settori meridionali del Piemonte, con apporti al suolo moderati, fino ad abbondanti sul settore sud-occidentale; al di sopra degli 800-1000 m, in rialzo al di sopra dei 1000-1200 m, su tutto il resto dell'arco alpino e prealpino, con apporti al suolo generalmente abbondanti.

**Visibilità:** nessun fenomeno significativo.

**Temperature:** senza variazioni significative.

**Venti:** forti sud-orientali con raffiche di burrasca sui settori tirrenici centro-settentrionali; forti sud-orientali sui settori ionici peninsulari, lungo i settori adriatici e localmente sulla Sicilia e sui settori tirrenici meridionali; forti dai quadranti meridionali sulla Sardegna, tendenti a ruotare da nord-ovest con ulteriori rinforzi fino a burrasca; forti sud-occidentali con rinforzi di burrasca lungo la dorsale appenninica e sui settori alpini e prealpini.

**Mari:** agitati il Mar Ligure, il Tirreno centro-settentrionale, il Tirreno meridionale settore ovest; molto mossi i restanti bacini, tendenti ad agitati il Mare ed il Canale di Sardegna e l'Adriatico centro-settentrionale.

VENERDÌ 5 FEBBRAIO 2016 ORE 15.00

IL DIRETTORE DELL'UFFICIO  
ROBERTO OREFICINI ROSI

Pagina 1 di 4

## Fenomeni meteorologici significativi previsti per il giorno 05/02/2015 (ORE 15-24)



**Centro Funzionale Centrale - Settore Meteo**



Aree di vigilanza meteo	
Quantitativi giornalieri di Precipitazione previsti	
	Assenti o non rilevanti
	Deboli
	Moderati
	Elevati
	Molto elevati
Caratteristiche delle precipitazioni previste	
	Piogge sparse o intermittenti
	Piogge diffuse e continue
	Neviccate deboli o moderate
	Neviccate abbondanti
	Rovesci o temporali a carattere isolato
	Rovesci o temporali a carattere sparso
	Rovesci o temporali a carattere diffuso
Altri fenomeni meteorologici di rilievo	
Venti	
	Forti
	Burrasca
	Tempesta
	Frequenti raffiche
Gelate	
	Diffusa formazione di ghiaccio al suolo a quote collinari
	Diffusa formazione di ghiaccio al suolo a quote di pianura
Nebbie	
	Nebbie diffuse nelle ore notturne e del primo mattino
	Nebbie diffuse e persistenti anche nelle ore diurne
Mari	
	Molto mosso
	Agitato o molto agitato
	Grosso o molto grosso
Moto ondoso	
	In aumento
	In diminuzione
Temperature	
	Elevate o in sensibile aumento
	Molto elevate o in marcato aumento
	Basse o in sensibile calo
	Molto basse o in marcato calo

## Fenomeni meteorologici significativi previsti per il giorno 06/02/2016



Centro Funzionale Centrale - Settore Meteo

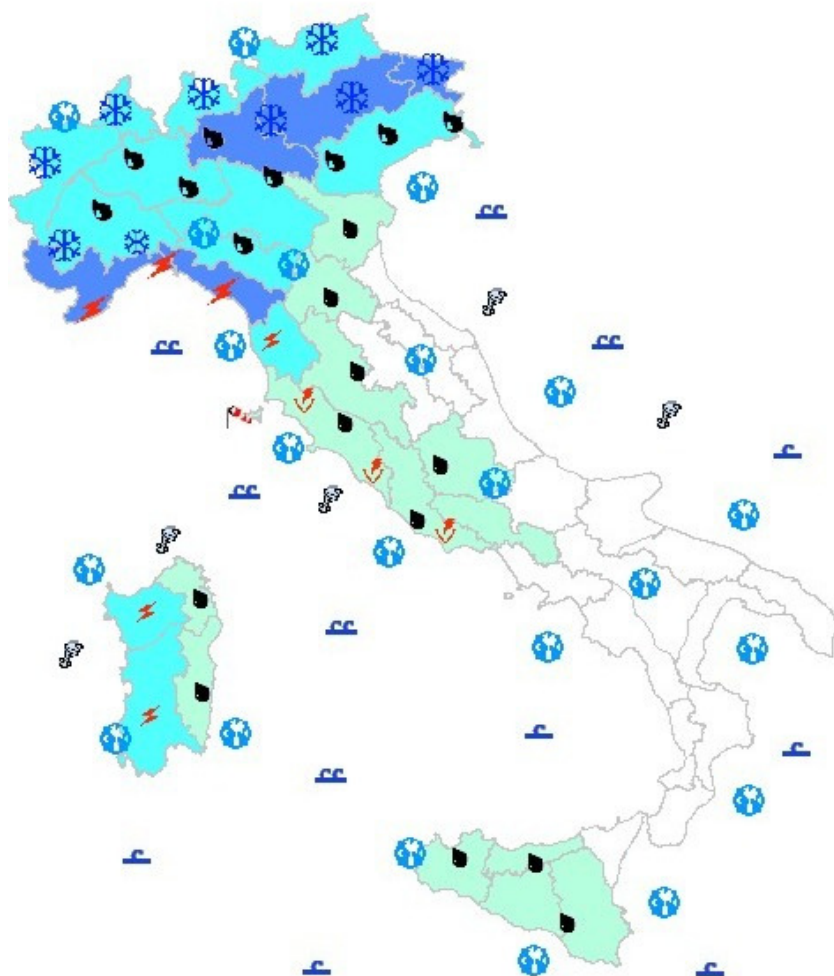


LEGENDA	
<b>Aree di vigilanza meteo</b>	
<b>Quantitativi giornalieri di Precipitazione previsti</b>	
[White box]	Assenti o non rilevanti
[Light green box]	Deboli
[Medium green box]	Moderati
[Dark green box]	Elevati
[Purple box]	Molto elevati
<b>Caratteristiche delle precipitazioni previste</b>	
[Black cloud icon]	Piozze sparse o intermittenti
[Black cloud with rain icon]	Piozze diffuse e continue
[Blue snowflake icon]	Nevicate deboli o moderate
[Blue snowflake with rain icon]	Nevicate abbondanti
[Red lightning bolt icon]	Rovesci o temporali a carattere isolato
[Red lightning bolt with rain icon]	Rovesci o temporali a carattere sparso
[Red lightning bolt with rain and cloud icon]	Rovesci o temporali a carattere diffuso
<b>Altri fenomeni meteorologici di rilievo</b>	
<b>Venti</b>	
[Blue 'F' icon]	Forti
[Red lightning bolt with rain icon]	Burrasca
[Red lightning bolt with rain and cloud icon]	Tempesta
[Black lightning bolt icon]	Frequenti raffiche
<b>Gelate</b>	
[Blue snowflake icon]	Diffusa formazione di ghiaccio al suolo a quote collinari
[Blue snowflake with rain icon]	Diffusa formazione di ghiaccio al suolo a quote di pianura
<b>Nebbie</b>	
[Blue cloud icon]	Nebbie diffuse nelle ore notturne e del primo mattino
[Blue cloud with rain icon]	Nebbie diffuse e persistenti anche nelle ore diurne
<b>Mari</b>	
[Blue 'F' icon]	Molto mosso
[Blue 'FF' icon]	Agitato o molto agitato
[Blue 'FFF' icon]	Grosso o molto grosso
<b>Moto ondoso</b>	
[Blue up arrow icon]	In aumento
[Blue down arrow icon]	In diminuzione
<b>Temperature</b>	
[Red up arrow icon]	Elevate o in sensibile aumento
[Red up arrow with rain icon]	Molto elevate o in marcato aumento
[Blue down arrow icon]	Basse o in sensibile calo
[Blue down arrow with rain icon]	Molto basse o in marcato calo

## Fenomeni meteorologici significativi previsti per il giorno 07/02/2016



**Centro Funzionale Centrale - Settore Meteo**



LEGENDA	
[ ]	<b>Aree di vigilanza meteo</b>
<b>Quantitativi giornalieri di Precipitazione previsti</b>	
[ ]	Assenti o non rilevanti
[ ]	Deboli
[ ]	Moderati
[ ]	Elevati
[ ]	Molto elevati
<b>Caratteristiche delle precipitazioni previste</b>	
	Piogge sparse o intermittenti
	Piogge diffuse e continue
	Neviccate deboli o moderate
	Neviccate abbondanti
	Rovesci o temporali a carattere isolato
	Rovesci o temporali a carattere sparso
	Rovesci o temporali a carattere diffuso
<b>Altri fenomeni meteorologici di rilievo</b>	
<b>Venti</b>	
	Forti
	Burrasca
	Tempesta
	Frequenti raffiche
<b>Gelate</b>	
	Diffusa formazione di ghiaccio al suolo a quote collinari
	Diffusa formazione di ghiaccio al suolo a quote di pianura
<b>Nebbie</b>	
	Nebbie diffuse nelle ore notturne e del primo mattino
	Nebbie diffuse e persistenti anche nelle ore diurne
<b>Mari</b>	
	Molto mosso
	Agitato o molto agitato
	Grosso o molto grosso
<b>Moto ondoso</b>	
	In aumento
	In diminuzione
<b>Temperature</b>	
	Elevate o in sensibile aumento
	Molto elevate o in marcato aumento
	Basse o in sensibile calo
	Molto basse o in marcato calo

**Centro Funzionale Centrale - Settore Meteo****BOLLETTINO DI VIGILANZA METEOROLOGICA NAZIONALE**RIFE./ **DIRETTIVA PRESIDENTE DEL CONSIGLIO DEI MINISTRI 27-2-2004:****INDIRIZZI OPERATIVI PER LA GESTIONE ORGANIZZATIVA E FUNZIONALE DEL SISTEMA DI ALLERTAMENTO NAZIONALE, STATALE E REGIONALE, PER IL RISCHIO IDROGEOLOGICO E IDRAULICO AI FINI DI PROTEZIONE CIVILE.****FENOMENI SIGNIFICATIVI O AVVERSI PER IL GIORNO 06 FEBBRAIO 2016**

**Precipitazioni:** sparse dal pomeriggio-sera su Liguria, Piemonte, Valle d'Aosta, Lombardia, Toscana settentrionale ed Appennino emiliano, con quantitativi cumulati deboli, puntualmente moderati su Liguria di Levante, alta Toscana e Piemonte settentrionale.

**Nevicata:** al di sopra degli 800-1000 m sui settori alpini centro-occidentali, con apporti al suolo deboli, fino a moderati sul Piemonte settentrionale.

**Visibilità:** nessun fenomeno significativo.

**Temperature:** senza variazioni significative.

**Venti:** tendenti a forti da sud sulla Sardegna e su coste della Toscana.

**Mari:** localmente molto mosso lo Ionio, con moto ondoso in progressiva attenuazione; tendenti a molto mossi dalla serata tutti i bacini occidentali.

**FENOMENI SIGNIFICATIVI O AVVERSI PER IL GIORNO 07 FEBBRAIO 2016****Precipitazioni:**

- diffuse e persistenti, anche a carattere di rovescio o temporale, su Liguria e Toscana settentrionale, con quantitativi cumulati da moderati ad elevati;
- diffuse, anche a carattere di rovescio, sui settori alpini e prealpini di Piemonte, Lombardia, Veneto e Friuli Venezia Giulia, su Trentino ed Appennino Emiliano, con quantitativi cumulati generalmente moderati;
- da sparse a diffuse, anche a carattere di rovescio o temporale, sul resto del nord e della Toscana e sulla Sardegna, con quantitativi cumulati da deboli a moderati;
- da isolate a sparse, anche a carattere di rovescio, su Marche, Umbria, Lazio, settori occidentali di Abruzzo e Molise, Campania settentrionale, Calabria meridionale e Sicilia, con quantitativi cumulati deboli.

**Nevicata:** al di sopra degli 800-1100 m sulle zone Alpine, localmente in calo fino a 400-600 m, specie su Trentino Alto Adige e Piemonte meridionale, con apporti al suolo da moderati a localmente abbondanti.

**Visibilità:** nessun fenomeno significativo.

**Temperature:** senza variazioni significative.

**Venti:** forti sud-orientali con raffiche di burrasca sui settori tirrenici centro-settentrionali e su quelli dell'alto Adriatico; forti sud-orientali sui settori ionici peninsulari, sulla Sicilia e sui settori tirrenici meridionali; forti dai quadranti meridionali sulla Sardegna, tendenti a ruotare da nord-ovest in serata; forti sud-occidentali, con rinforzi di burrasca, lungo la dorsale appenninica e sui rilievi alpini e prealpini.

**Mari:** agitati il Mar Ligure, il Tirreno centro-settentrionale, il Tirreno meridionale settore ovest; molto mossi i restanti bacini, tendenti ad agitati il Mare ed il Canale di Sardegna.

**FENOMENI SIGNIFICATIVI O AVVERSI PER IL GIORNO 08 FEBBRAIO 2016****Precipitazioni:**

- da sparse a diffuse, anche a carattere di rovescio o temporale, sul Friuli Venezia Giulia, con quantitativi cumulati moderati;
- sparse, anche a carattere di rovescio o temporale, in attenuazione nel pomeriggio, su Valle d'Aosta, settori alpini del Piemonte, Liguria di Levante, resto del nord, Toscana, Marche, Lazio, Umbria, settori interni di Abruzzo, Molise, Campania, Basilicata, Puglia meridionale, Calabria e Sicilia, con quantitativi cumulati deboli, puntualmente moderati su Sicilia, Calabria e Veneto.

**Nevicata:** al di sopra dei 1000-1200 m sull'arco alpino orientale e sulla Valle d'Aosta.

**Visibilità:** nessun fenomeno significativo.

**Temperature:** senza variazioni significative.

**Venti:** localmente forti occidentali su Sardegna, Sicilia e meridionali sulla Puglia, dal pomeriggio forti sud-occidentali su Liguria.

**Mari:** localmente agitati il Mare ed il Canale di Sardegna e lo Stretto di Sicilia, molto mossi i restanti bacini, tendente ad agitato dal pomeriggio il Mar Ligure.

SABATO 6 FEBBRAIO 2016 ORE 15.00

IL DIRETTORE DELL'UFFICIO  
ROBERTO OREFICINI ROSI



## Fenomeni meteorologici significativi previsti per il giorno 06/02/2015 (ORE 15-24)



### Centro Funzionale Centrale - Settore Meteo

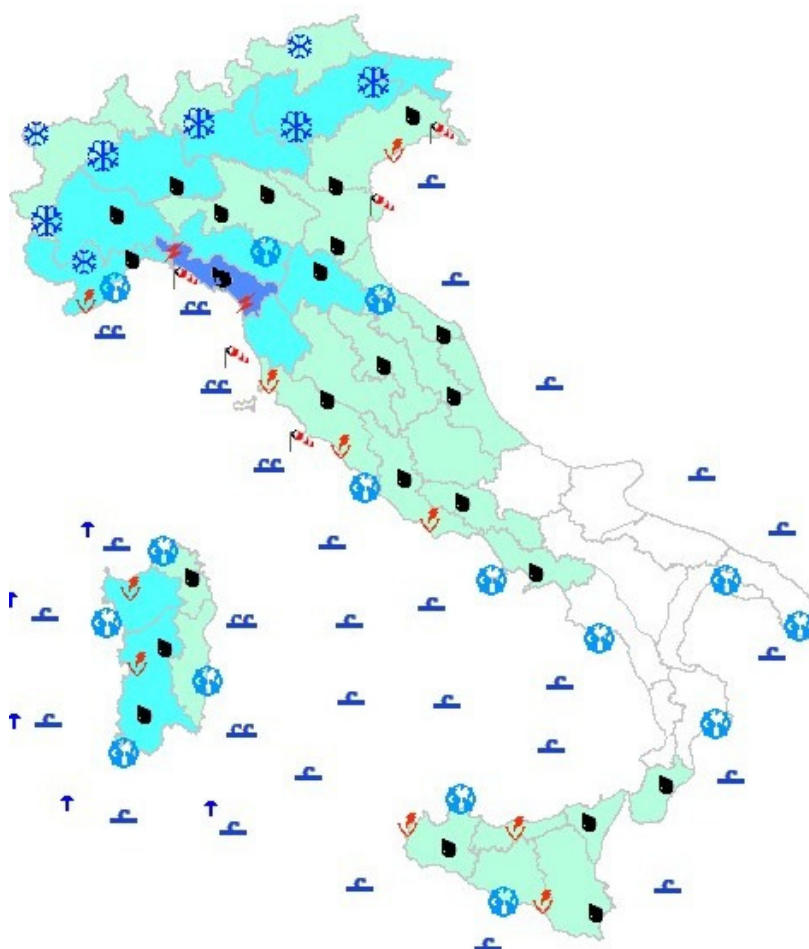


Aree di vigilanza meteo	
Quantitativi giornalieri di Precipitazione previsti	
	Assenti o non rilevanti
	Deboli
	Moderati
	Elevati
	Molto elevati
Caratteristiche delle precipitazioni previste	
	Piogge sparse o intermittenti
	Piogge diffuse e continue
	Neviccate deboli o moderate
	Neviccate abbondanti
	Rovesci o temporali a carattere isolato
	Rovesci o temporali a carattere sparso
	Rovesci o temporali a carattere diffuso
Altri fenomeni meteorologici di rilievo	
Venti	
	Forti
	Burrasca
	Tempesta
	Frequenti raffiche
Gelate	
	Diffusa formazione di ghiaccio al suolo a quote collinari
	Diffusa formazione di ghiaccio al suolo a quote di pianura
Nebbie	
	Nebbie diffuse nelle ore notturne e del primo mattino
	Nebbie diffuse e persistenti anche nelle ore diurne
Mari	
	Molto mosso
	Agitato o molto agitato
	Grosso o molto grosso
Moto ondoso	
	In aumento
	In diminuzione
Temperature	
	Elevate o in sensibile aumento
	Molto elevate o in marcato aumento
	Basse o in sensibile calo
	Molto basse o in marcato calo

### Fenomeni meteorologici significativi previsti per il giorno 07/02/2016



Centro Funzionale Centrale - Settore Meteo



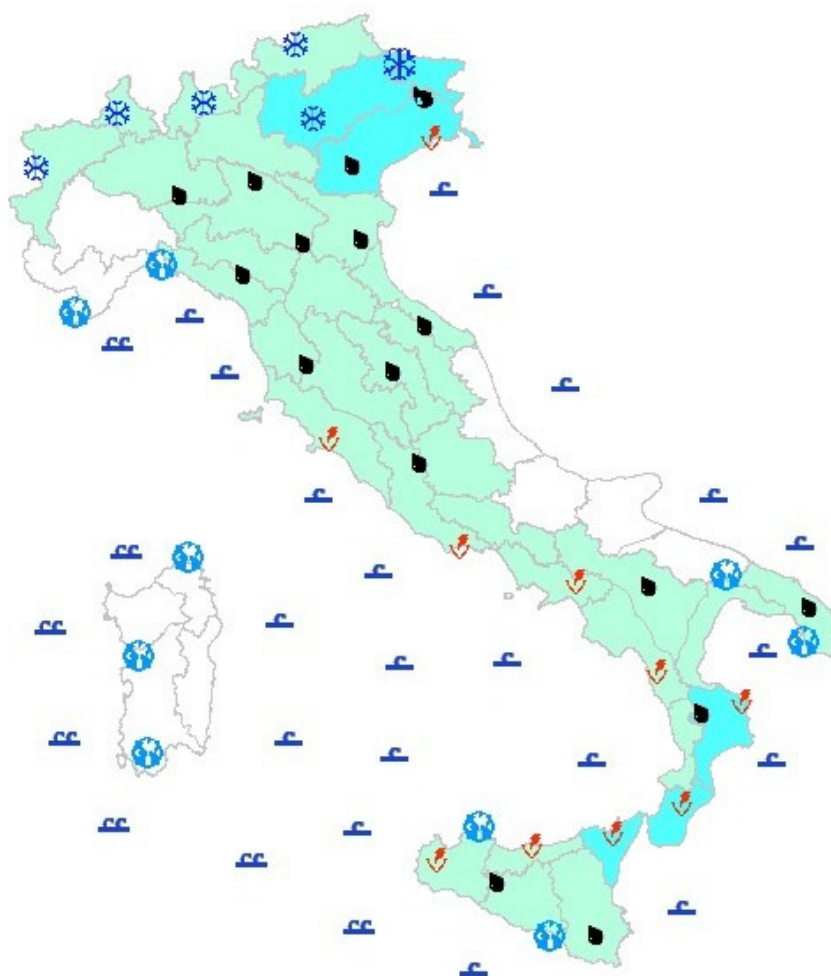
LEGENDA	
<b>Aree di vigilanza meteo</b>	
<b>Quantitativi giornalieri di Precipitazione previsti</b>	
[White box]	Assenti o non rilevanti
[Light blue box]	Deboli
[Medium blue box]	Moderati
[Dark blue box]	Elevati
[Purple box]	Molto elevati
<b>Caratteristiche delle precipitazioni previste</b>	
[Black cloud icon]	Piogge sparse o intermittenti
[Black cloud icon]	Piogge diffuse e continue
[Small blue snowflake icon]	Nevicate deboli o moderate
[Large blue snowflake icon]	Nevicate abbondanti
[Red lightning bolt icon]	Rovesci o temporali a carattere isolato
[Red lightning bolt icon]	Rovesci o temporali a carattere sparso
[Red lightning bolt icon]	Rovesci o temporali a carattere diffuso
<b>Altri fenomeni meteorologici di rilievo</b>	
<b>Venti</b>	
[Blue wind icon]	Forti
[Red and white wind icon]	Burrasca
[Red and white wind icon]	Tempesta
[Black and white wind icon]	Frequenti raffiche
<b>Gelate</b>	
[Blue mountain icon]	Diffusa formazione di ghiaccio al suolo a quote collinari
[Blue mountain icon]	Diffusa formazione di ghiaccio al suolo a quote di pianura
<b>Nebbie</b>	
[Black and white fog icon]	Nebbie diffuse nelle ore notturne e del primo mattino
[Black and white fog icon]	Nebbie diffuse e persistenti anche nelle ore diurne
<b>Mari</b>	
[Blue wave icon]	Molto mosso
[Blue wave icon]	Agitato o molto agitato
[Blue wave icon]	Grosso o molto grosso
<b>Moto ondoso</b>	
[Up arrow icon]	In aumento
[Down arrow icon]	In diminuzione
<b>Temperature</b>	
[Red and orange thermometer icon]	Elevate o in sensibile aumento
[Red and orange thermometer icon]	Molto elevate o in marcato aumento
[Red and orange thermometer icon]	Basse o in sensibile calo
[Red and orange thermometer icon]	Molto basse o in marcato calo



## Fenomeni meteorologici significativi previsti per il giorno 08/02/2016



**Centro Funzionale Centrale - Settore Meteo**



LEGENDA	
[ ]	<b>Aree di vigilanza meteo</b>
<b>Quantitativi giornalieri di Precipitazione previsti</b>	
[ ]	Assenti o non rilevanti
[ ]	Deboli
[ ]	Moderati
[ ]	Elevati
[ ]	Molto elevati
<b>Caratteristiche delle precipitazioni previste</b>	
[ ]	Piogge sparse o intermittenti
[ ]	Piogge diffuse e continue
[ ]	Neviccate deboli o moderate
[ ]	Neviccate abbondanti
[ ]	Rovesci o temporali a carattere isolato
[ ]	Rovesci o temporali a carattere sparso
[ ]	Rovesci o temporali a carattere diffuso
<b>Altri fenomeni meteorologici di rilievo</b>	
<b>Venti</b>	
[ ]	Forti
[ ]	Burrasca
[ ]	Tempesta
[ ]	Frequenti raffiche
<b>Gelate</b>	
[ ]	Diffusa formazione di ghiaccio al suolo a quote collinari
[ ]	Diffusa formazione di ghiaccio al suolo a quote di pianura
<b>Nebbie</b>	
[ ]	Nebbie diffuse nelle ore notturne e del primo mattino
[ ]	Nebbie diffuse e persistenti anche nelle ore diurne
<b>Mari</b>	
[ ]	Molto mosso
[ ]	Agitato o molto agitato
[ ]	Grosso o molto grosso
<b>Moto ondoso</b>	
[ ]	In aumento
[ ]	In diminuzione
<b>Temperature</b>	
[ ]	Elevate o in sensibile aumento
[ ]	Molto elevate o in marcato aumento
[ ]	Basse o in sensibile calo
[ ]	Molto basse o in marcato calo

**Centro Funzionale Centrale - Settore Meteo****BOLLETTINO DI VIGILANZA METEOROLOGICA NAZIONALE**

RIFE./ **DIRETTIVA PRESIDENTE DEL CONSIGLIO DEI MINISTRI 27-2-2004:  
INDIRIZZI OPERATIVI PER LA GESTIONE ORGANIZZATIVA E FUNZIONALE DEL SISTEMA DI  
ALLERTAMENTO NAZIONALE, STATALE E REGIONALE, PER IL RISCHIO IDROGEOLOGICO E IDRAULICO  
AI FINI DI PROTEZIONE CIVILE.**

**FENOMENI SIGNIFICATIVI O AVVERSI PER IL GIORNO 07 FEBBRAIO 2016****Precipitazioni:**

- da sparse a diffuse, anche a carattere di rovescio o temporale, su Liguria, Appennino emiliano, Toscana centro-settentrionale e Sardegna occidentale, con quantitativi cumulati moderati, o elevati su Liguria centro-orientale, Appennino Emiliano ed alta Toscana;
- da sparse a diffuse, anche a carattere di rovescio, su Piemonte orientale, Lombardia, resto di Emilia-Romagna occidentale, Trentino Alto Adige, Veneto e Friuli Venezia Giulia, con quantitativi cumulati moderati o localmente elevati su Prealpi lombarde, Trentino, Veneto centro-settentrionale e Friuli Venezia Giulia;
- da isolate a sparse, anche a carattere di rovescio, su resto del nord, resto di Toscana e Sardegna e su Appennino marchigiano, Umbria, Lazio, e dalla serata Sicilia occidentale, con quantitativi cumulati deboli o puntualmente moderati ed a carattere temporalesco su restanti zone di Toscana e Sardegna e sul Lazio settentrionale.

**Nevicata:** al di sopra degli 800-1100 m sulle zone alpine, localmente in calo fino a 400-700 m, su Piemonte meridionale, con apporti al suolo da moderati a localmente abbondanti.

**Visibilità:** nessun fenomeno significativo.

**Temperature:** senza variazioni significative.

**Venti:** forti meridionali con raffiche di burrasca sui settori tirrenici centro-settentrionali e su quelli dell'alto Adriatico; forti meridionali sui settori ionici peninsulari, sulla Sicilia e sui settori tirrenici meridionali; forti dai quadranti meridionali sulla Sardegna, tendenti a ruotare da nord-ovest in serata, intensificando; forti meridionali, lungo la dorsale appenninica ed in rotazione da est sulla Pianura Padana.

**Mari:** localmente agitati il Mar Ligure, il Tirreno centro-settentrionale, il Tirreno meridionale settore ovest; molto mossi i restanti bacini, tendenti ad agitati o molto agitati il Mare ed il Canale di Sardegna.

**FENOMENI SIGNIFICATIVI O AVVERSI PER IL GIORNO 08 FEBBRAIO 2016****Precipitazioni:**

- da sparse a diffuse, anche a carattere di rovescio, su Trentino, Veneto e Friuli Venezia Giulia, con quantitativi cumulati moderati o localmente elevati su Veneto orientale e Friuli Venezia Giulia, in esaurimento dal pomeriggio;
- sparse residue sino alla mattinata, anche a carattere di rovescio o temporale, su Liguria di levante, alta Toscana ed Appennino emiliano, con quantitativi cumulati da deboli a moderati;
- da isolate a sparse, anche a carattere di rovescio o breve temporale su Lombardia orientale, Alto Adige, resto di Emilia-Romagna e Toscana, Marche, Lazio, Umbria, settori interni di Abruzzo e Molise, Campania, Sicilia, e settori centro-meridionali di Puglia e Calabria, con quantitativi cumulati deboli, puntualmente moderati su Sicilia orientale e Calabria meridionale.

**Nevicata:** al di sopra dei 1000-1200 m sull'arco alpino centro-orientale, con apporti al suolo moderati.

**Visibilità:** nessun fenomeno significativo.

**Temperature:** in sensibile calo le minime sulla Sardegna; in locale sensibile aumento le minime al centro-sud; in sensibile aumento le massime sul Piemonte.

**Venti:** localmente forti occidentali su Sardegna, Sicilia e dai quadranti meridionali sulla Puglia; dal pomeriggio forti sud-occidentali su Liguria.

**Mari:** localmente agitati il Mare ed il Canale di Sardegna e lo Stretto di Sicilia, molto mossi i restanti bacini, tendente ad agitato dal pomeriggio il Mar Ligure.

**FENOMENI SIGNIFICATIVI O AVVERSI PER IL GIORNO 09 FEBBRAIO 2016**

**Precipitazioni:** sparse dal pomeriggio, anche a carattere di rovescio o temporale, su tutte le regioni centro-settentrionali, su Campania e versante tirrenico di Basilicata e Calabria centro-settentrionale, con quantitativi cumulati deboli o moderati su settori alpini e prealpini e Liguria di Levante, alta Toscana ed Appennino emiliano.

**Nevicata:** al di sopra degli 900-1200 m sui settori alpini e prealpini, con apporti al suolo moderati o puntualmente abbondanti.

**Visibilità:** nessun fenomeno significativo.

**Temperature:** senza variazioni significative.

**Venti:** tendenti a forti dai quadranti meridionali su tutto il territorio, con rinforzi di burrasca dal pomeriggio su Sardegna e versante tirrenico.

**Mari:** da molto mossi ad agitati i bacini di ponente; tendenti a molto mossi i restanti mari.

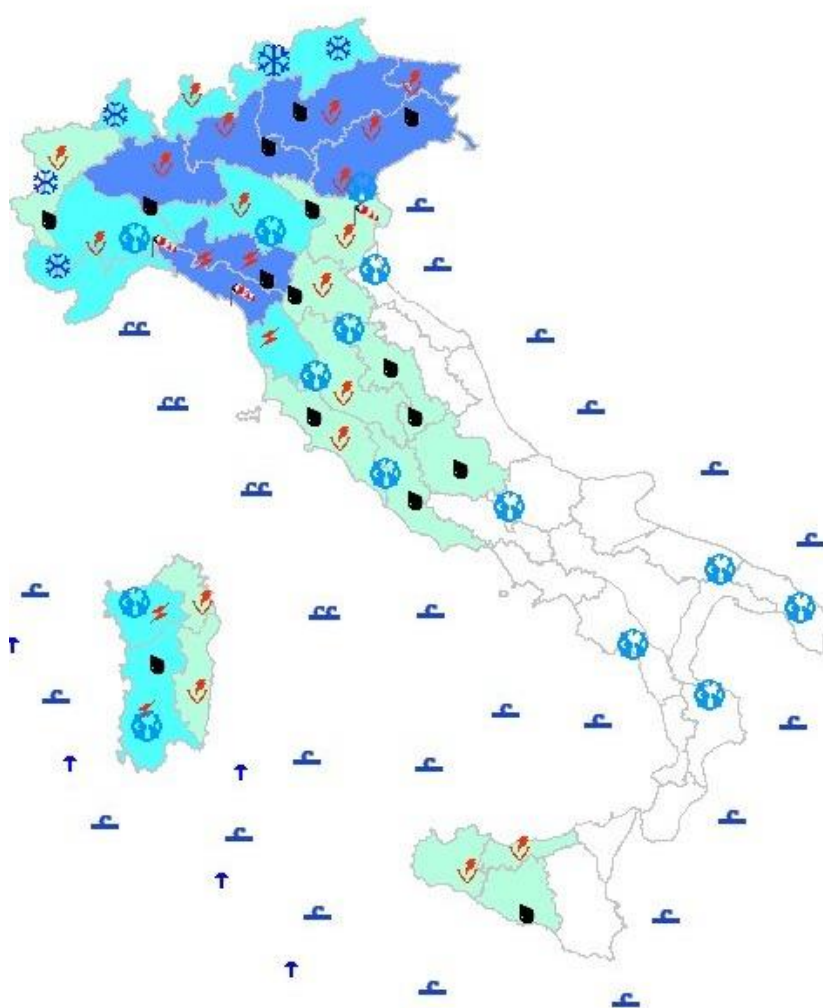
DOMENICA 7 FEBBRAIO 2016 ORE 15.00

IL DIRETTORE DELL'UFFICIO  
ROBERTO OREFICINI ROSI

### Fenomeni meteorologici significativi previsti per il giorno 07/02/2015 (ORE 15-24)



Centro Funzionale Centrale - Settore Meteo



Aree di vigilanza meteo	
<b>Quantitativi giornalieri di Precipitazione previsti</b>	
	Assenti o non rilevanti
	Deboli
	Moderati
	Elevati
	Molto elevati
<b>Caratteristiche delle precipitazioni previste</b>	
	Piogge sparse o intermittenti
	Piogge diffuse e continue
	Neviccate deboli o moderate
	Neviccate abbondanti
	Rovesci o temporali a carattere isolato
	Rovesci o temporali a carattere sparso
	Rovesci o temporali a carattere diffuso
<b>Altri fenomeni meteorologici di rilievo</b>	
<b>Venti</b>	
	Forti
	Burrasca
	Tempesta
	Frequenti raffiche
<b>Gelate</b>	
	Diffusa formazione di ghiaccio al suolo a quote collinari
	Diffusa formazione di ghiaccio al suolo a quote di pianura
<b>Nebbie</b>	
	Nebbie diffuse nelle ore notturne e del primo mattino
	Nebbie diffuse e persistenti anche nelle ore diurne
<b>Mari</b>	
	Molto mosso
	Agitato o molto agitato
	Grosso o molto grosso
<b>Moto ondoso</b>	
	In aumento
	In diminuzione
<b>Temperature</b>	
	Elevate o in sensibile aumento
	Molto elevate o in marcato aumento
	Basse o in sensibile calo
	Molto basse o in marcato calo

**Fenomeni meteorologici significativi previsti per il giorno  
08/02/2016**



**Centro Funzionale Centrale - Settore Meteo**



LEGENDA	
<b>Aree di vigilanza meteo</b>	
<b>Quantitativi giornalieri di Precipitazione previsti</b>	
[White box]	Assenti o non rilevanti
[Light blue box]	Deboli
[Medium blue box]	Moderati
[Dark blue box]	Elevati
[Purple box]	Molto elevati
<b>Caratteristiche delle precipitazioni previste</b>	
[Black cloud icon]	Piogge sparse o intermittenti
[Black cloud with rain icon]	Piogge diffuse e continue
[Light blue snowflake icon]	Neviccate deboli o moderate
[Dark blue snowflake icon]	Neviccate abbondanti
[Red lightning bolt icon]	Rovesci o temporali a carattere isolato
[Red lightning bolt with rain icon]	Rovesci o temporali a carattere sparso
[Red lightning bolt with rain and cloud icon]	Rovesci o temporali a carattere diffuso
<b>Altri fenomeni meteorologici di rilievo</b>	
<b>Venti</b>	
[Blue wind icon]	Forti
[Red and white wind icon]	Burrasca
[Red and white wind icon]	Tempesta
[Black wind icon]	Frequenti raffiche
<b>Gelate</b>	
[Blue snowflake icon]	Diffusa formazione di ghiaccio al suolo a quote collinari
[Blue snowflake icon]	Diffusa formazione di ghiaccio al suolo a quote di pianura
<b>Nebbie</b>	
[White fog icon]	Nebbie diffuse nelle ore notturne e del primo mattino
[White fog icon]	Nebbie diffuse e persistenti anche nelle ore diurne
<b>Mari</b>	
[Blue wave icon]	Molto mosso
[Blue wave icon]	Agitato o molto agitato
[Blue wave icon]	Grosso o molto grosso
<b>Moto ondoso</b>	
[Up arrow icon]	In aumento
[Down arrow icon]	In diminuzione
<b>Temperature</b>	
[Red and blue thermometer icon]	Elevate o in sensibile aumento
[Red and blue thermometer icon]	Molto elevate o in marcato aumento
[Red and blue thermometer icon]	Basse o in sensibile calo
[Red and blue thermometer icon]	Molto basse o in marcato calo

## Fenomeni meteorologici significativi previsti per il giorno 09/02/2016



**Centro Funzionale Centrale - Settore Meteo**



LEGENDA	
[ ]	<b>Aree di vigilanza meteo</b>
<b>Quantitativi giornalieri di Precipitazione previsti</b>	
[ ]	Assenti o non rilevanti
[ ]	Deboli
[ ]	Moderati
[ ]	Elevati
[ ]	Molto elevati
<b>Caratteristiche delle precipitazioni previste</b>	
	Piogge sparse o intermittenti
	Piogge diffuse e continue
	Neviccate deboli o moderate
	Neviccate abbondanti
	Rovesci o temporali a carattere isolato
	Rovesci o temporali a carattere sparso
	Rovesci o temporali a carattere diffuso
<b>Altri fenomeni meteorologici di rilievo</b>	
<b>Venti</b>	
	Forti
	Burrasca
	Tempesta
	Frequenti raffiche
<b>Gelate</b>	
	Diffusa formazione di ghiaccio al suolo a quote collinari
	Diffusa formazione di ghiaccio al suolo a quote di pianura
<b>Nebbie</b>	
	Nebbie diffuse nelle ore notturne e del primo mattino
	Nebbie diffuse e persistenti anche nelle ore diurne
<b>Mari</b>	
	Molto mosso
	Agitato o molto agitato
	Grosso o molto grosso
<b>Moto ondoso</b>	
	In aumento
	In diminuzione
<b>Temperature</b>	
	Elevate o in sensibile aumento
	Molto elevate o in marcato aumento
	Basse o in sensibile calo
	Molto basse o in marcato calo



**Centro Funzionale Centrale - Settore Meteo****BOLLETTINO DI VIGILANZA METEOROLOGICA NAZIONALE**RIFE./ **DIRETTIVA PRESIDENTE DEL CONSIGLIO DEI MINISTRI 27-2-2004:****INDIRIZZI OPERATIVI PER LA GESTIONE ORGANIZZATIVA E FUNZIONALE DEL SISTEMA DI ALLERTAMENTO NAZIONALE, STATALE E REGIONALE, PER IL RISCHIO IDROGEOLOGICO E IDRAULICO AI FINI DI PROTEZIONE CIVILE.****FENOMENI SIGNIFICATIVI O AVVERSI PER IL GIORNO 08 FEBBRAIO 2016****Precipitazioni:**

- sparse, anche a carattere di rovescio, sul Friuli Venezia Giulia, con quantitativi cumulati deboli o localmente moderati;
- isolate residue, anche a carattere di rovescio, su Liguria di levante, zone alpine di confine, settori interni di Toscana, Umbria, Lazio e Molise e sui settori tirrenici di Campania, Basilicata, Calabria e Sicilia, con quantitativi cumulati deboli.

**Nevicata:** al di sopra dei 1000-1200 m su Triveneto e Valle d'Aosta, con apporti al suolo moderati, deboli sulle restanti zone alpine.

**Visibilità:** nessun fenomeno significativo.

**Temperature:** senza variazioni significative.

**Venti:** localmente forti dai quadranti occidentali su Sardegna, Sicilia e meridionali sulla Puglia; tendenti a forti sud-occidentali sulla Liguria ed alta Toscana.

**Mari:** molto mossi tutti i bacini, localmente agitato il Canale di Sardegna e lo Stretto di Sicilia; dalla serata tendente ad agitato il Mar Ligure.

**FENOMENI SIGNIFICATIVI O AVVERSI PER IL GIORNO 09 FEBBRAIO 2016****Precipitazioni:**

- da sparse a diffuse, anche a carattere di rovescio o temporale, su Liguria di Levante, alta Toscana e settori montuosi del Friuli Venezia Giulia, con quantitativi cumulati moderati o localmente elevati;
- sparse, specie nel pomeriggio, anche a carattere di rovescio o temporale, su Appennino emiliano, resto della Toscana centro-settentrionale, sui settori alpini e prealpini di Lombardia e resto del Triveneto, con quantitativi cumulati generalmente moderati;
- isolate, tendenti a sparse, anche a carattere di rovescio o breve temporale, su resto del nord e del centro, Campania e settori tirrenici di Basilicata e Calabria, con quantitativi cumulati deboli, puntualmente moderati al settentrione e su Toscana, Umbria e settori interni del Lazio.

**Nevicata:** al di sopra degli 800-1000 m sui settori alpini e prealpini, con apporti al suolo moderati o puntualmente abbondanti.

**Visibilità:** nessun fenomeno significativo.

**Temperature:** senza variazioni significative.

**Venti:** tendenti a forti dai quadranti meridionali su Liguria, Emilia-Romagna, altro Adriatico e regioni centro-meridionali, con rinforzi di burrasca dal pomeriggio su Liguria e regioni centrali.

**Mari:** molto mossi tutti i bacini di ponente, dal pomeriggio tendenti ad agitati il Mar Ligure ed i mari prospicienti la Sardegna.

**FENOMENI SIGNIFICATIVI O AVVERSI PER IL GIORNO 10 FEBBRAIO 2016**

**Precipitazioni:** sparse, anche a carattere di rovescio o breve temporale, su tutte le regioni centro-meridionali, Triveneto, Lombardia orientale e zone di confine alpine occidentali, con quantitativi cumulati generalmente deboli, localmente moderati su Friuli Venezia Giulia, settori interni di Umbria, Lazio, Abruzzo, Molise e sulla Campania.

**Nevicata:** al di sopra dei 500-600 m sui settori alpini orientali e dei 900-1200 m sull'Appennino centrale.

**Visibilità:** nessun fenomeno significativo.

**Temperature:** senza variazioni significative.

**Venti:** forti dai quadranti occidentali, con raffiche di burrasca, su Liguria, Emilia-Romagna e su tutte le regioni centrali; forti sud-occidentali sulle regioni meridionali, in rotazione da ovest e con raffiche di burrasca nel pomeriggio.

**Mari:** da molto mossi ad agitati tutti i bacini; localmente molto agitati il Mar Ligure ed il Tirreno.

LUNEDÌ 8 FEBBRAIO 2016 ORE 15.00

IL DIRETTORE DELL'UFFICIO  
ROBERTO OREFICINI ROSI

## Fenomeni meteorologici significativi previsti per il giorno 08/02/2015 (ORE 15-24)



**Centro Funzionale Centrale - Settore Meteo**

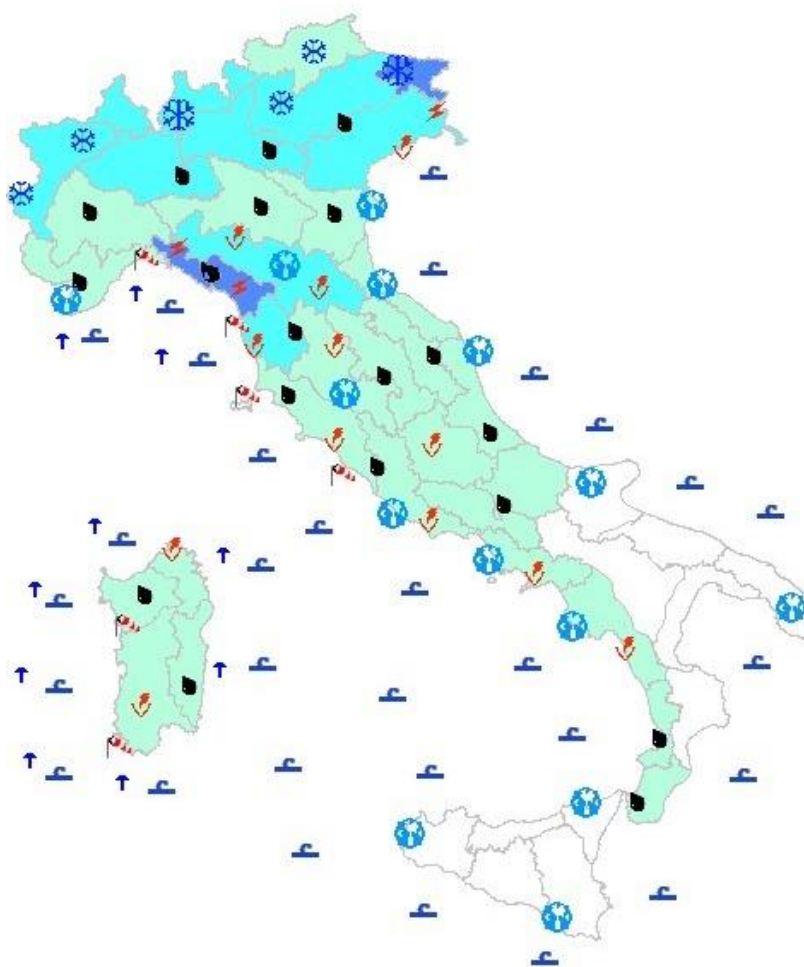


Aree di vigilanza meteo	
Quantitativi giornalieri di Precipitazione previsti	
	Assenti o non rilevanti
	Deboli
	Moderati
	Elevati
	Molto elevati
Caratteristiche delle precipitazioni previste	
	Piogge sparse o intermittenti
	Piogge diffuse e continue
	Nevicate deboli o moderate
	Nevicate abbondanti
	Rovesci o temporali a carattere isolato
	Rovesci o temporali a carattere sparso
	Rovesci o temporali a carattere diffuso
Altri fenomeni meteorologici di rilievo	
Venti	
	Forti
	Burrasca
	Tempesta
	Frequenti raffiche
Gelate	
	Diffusa formazione di ghiaccio al suolo a quote collinari
	Diffusa formazione di ghiaccio al suolo a quote di pianura
Nebbie	
	Nebbie diffuse nelle ore notturne e del primo mattino
	Nebbie diffuse e persistenti anche nelle ore diurne
Mare	
	Molto mosso
	Agitato o molto agitato
	Grosso o molto grosso
Moto ondoso	
	In aumento
	In diminuzione
Temperature	
	Elevate o in sensibile aumento
	Molto elevate o in marcato aumento
	Basse o in sensibile calo
	Molto basse o in marcato calo

## Fenomeni meteorologici significativi previsti per il giorno 09/02/2016



**Centro Funzionale Centrale - Settore Meteo**



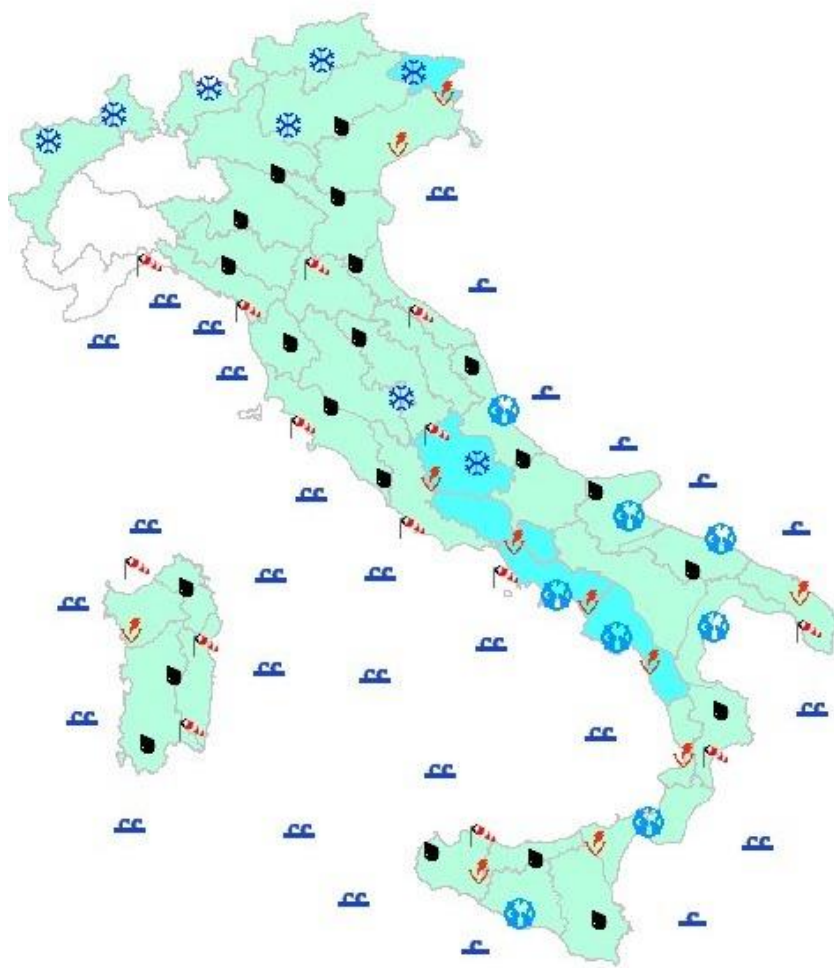
LEGENDA	
<b>Aree di vigilanza meteo</b>	
<b>Quantitativi giornalieri di Precipitazione previsti</b>	
	Assenti o non rilevanti
	Deboli
	Moderati
	Elevati
	Molto elevati
<b>Caratteristiche delle precipitazioni previste</b>	
	Piogge sparse o intermittenti
	Piogge diffuse e continue
	Nevicate deboli o moderate
	Nevicate abbondanti
	Rovesci o temporali a carattere isolato
	Rovesci o temporali a carattere sparso
	Rovesci o temporali a carattere diffuso
<b>Altri fenomeni meteorologici di rilievo</b>	
<b>Venti</b>	
	Forti
	Burrasca
	Tempesta
	Frequenti raffiche
<b>Gelate</b>	
	Diffusa formazione di ghiaccio al suolo a quote collinari
	Diffusa formazione di ghiaccio al suolo a quote di pianura
<b>Nebbie</b>	
	Nebbie diffuse nelle ore notturne e del primo mattino
	Nebbie diffuse e persistenti anche nelle ore diurne
<b>Mari</b>	
	Molto mosso
	Agitato o molto agitato
	Grosso o molto grosso
<b>Moto ondoso</b>	
	In aumento
	In diminuzione
<b>Temperature</b>	
	Elevate o in sensibile aumento
	Molto elevate o in marcato aumento
	Basse o in sensibile calo
	Molto basse o in marcato calo



## Fenomeni meteorologici significativi previsti per il giorno 10/02/2016



**Centro Funzionale Centrale - Settore Meteo**



LEGENDA	
	<b>Aree di vigilanza meteo</b>
<b>Quantitativi giornalieri di Precipitazione previsti</b>	
	Assenti o non rilevanti
	Deboli
	Moderati
	Elevati
	Molto elevati
<b>Caratteristiche delle precipitazioni previste</b>	
	Piogge sparse o intermittenti
	Piogge diffuse e continue
	Neviccate deboli o moderate
	Neviccate abbondanti
	Rovesci o temporali a carattere isolato
	Rovesci o temporali a carattere sparso
	Rovesci o temporali a carattere diffuso
<b>Altri fenomeni meteorologici di rilievo</b>	
<b>Venti</b>	
	Forti
	Burrasca
	Tempesta
	Frequenti raffiche
<b>Gelate</b>	
	Diffusa formazione di ghiaccio al suolo a quote collinari
	Diffusa formazione di ghiaccio al suolo a quote di pianura
<b>Nebbie</b>	
	Nebbie diffuse nelle ore notturne e del primo mattino
	Nebbie diffuse e persistenti anche nelle ore diurne
<b>Mari</b>	
	Molto mosso
	Agitato o molto agitato
	Grosso o molto grosso
<b>Moto ondoso</b>	
	In aumento
	In diminuzione
<b>Temperature</b>	
	Elevate o in sensibile aumento
	Molto elevate o in marcato aumento
	Basse o in sensibile calo
	Molto basse o in marcato calo

**Centro Funzionale Centrale - Settore Meteo****BOLLETTINO DI VIGILANZA METEOROLOGICA NAZIONALE**RIFE./ **DIRETTIVA PRESIDENTE DEL CONSIGLIO DEI MINISTRI 27-2-2004:****INDIRIZZI OPERATIVI PER LA GESTIONE ORGANIZZATIVA E FUNZIONALE DEL SISTEMA DI ALLERTAMENTO NAZIONALE, STATALE E REGIONALE, PER IL RISCHIO IDROGEOLOGICO E IDRAULICO AI FINI DI PROTEZIONE CIVILE.****FENOMENI SIGNIFICATIVI O AVVERSI PER IL GIORNO 09 FEBBRAIO 2016****Precipitazioni:**

- da sparse a diffuse, anche a carattere di rovescio o temporale, su Liguria di Levante, alta Toscana, appennino emiliano, settori prealpini di Lombardia, Trentino, settori alpini del Veneto e Friuli Venezia Giulia, con quantitativi cumulati moderati o puntualmente elevati;
- da sparse a diffuse, anche a carattere di rovescio o temporale, su Valle d'Aosta, Piemonte meridionale, resto di Lombardia e Veneto, Liguria di Ponente, pianura emiliana, con quantitativi cumulati generalmente moderati;
- isolate, anche a carattere di rovescio o breve temporale, su resto del Nord e del Centro, su Campania e settori tirrenici di Basilicata e Calabria, con quantitativi cumulati deboli.

**Nevicata:** al di sopra degli 800-1000 m sui settori alpini e prealpini, in abbassamento dalla serata a 600-700, con apporti al suolo moderati o puntualmente abbondanti.

**Visibilità:** nessun fenomeno significativo.

**Temperature:** senza variazioni significative.

**Venti:** forti con rinforzi di burrasca dai quadranti meridionali su Liguria, Emilia-Romagna, Veneto, Friuli Venezia Giulia e regioni centrali e meridionali.

**Mari:** agitati o molto agitati il Mar Ligure ed i mari prospicienti la Sardegna; molto mossi tendenti ad agitati il Tirreno settentrionale e centrale, molto mossi tutti gli altri bacini.

**FENOMENI SIGNIFICATIVI O AVVERSI PER IL GIORNO 10 FEBBRAIO 2016****Precipitazioni:**

- diffuse, anche a carattere di rovescio o temporale, su Friuli Venezia Giulia, con quantitativi generalmente moderati;
- da isolate a sparse, anche a carattere di rovescio o temporale, su Valle d'Aosta, Lombardia orientale, settori alpini del Piemonte, Triveneto, Emilia-Romagna, regioni centro-meridionali peninsulari, Sicilia orientale e Sardegna settentrionale, con quantitativi cumulati generalmente deboli, localmente moderati su Marche, Umbria, Lazio settentrionale e meridionale, Campania meridionale, Calabria e Basilicata tirrenica.

**Nevicata:** al di sopra dei 600-800 m sui settori alpini orientali e al di sopra dei 900-1000 m sull'Appennino centrale con apporti al suolo moderati.

**Visibilità:** nessun fenomeno significativo.

**Temperature:** minime in lieve aumento al Sud; massime in lieve aumento sul Piemonte e in lieve diminuzione sul resto d'Italia.

**Venti:** di burrasca dai quadranti occidentali, su Liguria e settori centrali tirrenici; forti occidentali con rinforzi di burrasca su Emilia-Romagna, Friuli Venezia Giulia, Veneto e su tutte le altre regioni centro-meridionali;

**Mari:** molto agitato o localmente grosso il mar Ligure, e il Tirreno settentrionale; agitato o molto agitato il Tirreno, il Mare, il Canale di Sardegna e le Bocche di Bonifacio, molto mossi i restanti bacini, tutti in attenuazione nel corso della serata.

**FENOMENI SIGNIFICATIVI O AVVERSI PER IL GIORNO 11 FEBBRAIO 2016**

**Precipitazioni:** sparse, anche a carattere di rovescio o breve temporale, su tutte le regioni centro-meridionali, con quantitativi cumulati generalmente deboli o localmente moderati sulla Calabria tirrenica centro settentrionale.

**Visibilità:** nessun fenomeno significativo.

**Temperature:** senza variazioni significative.

**Venti:** forti dai quadranti occidentali, su zone tirreniche meridionali, Sardegna e Sicilia meridionale; forti dai quadranti meridionali su Calabria ionica e Puglia meridionale.

**Mari:** molto mossi tutti i bacini centro-meridionali.

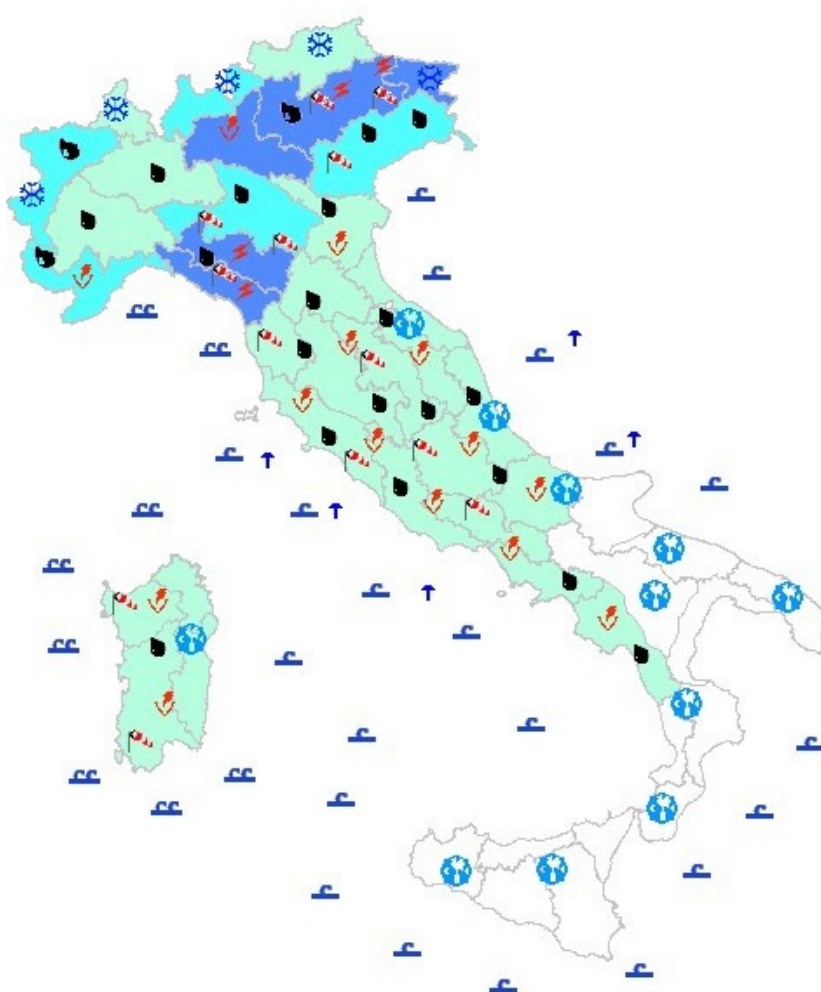
MARTEDÌ 9 FEBBRAIO 2016 ORE 15.00

IL DIRETTORE DELL'UFFICIO  
ROBERTO OREFICINI ROSI

### Fenomeni meteorologici significativi previsti per il giorno 09/02/2015 (ORE 15-24)



Centro Funzionale Centrale - Settore Meteo



<b>Aree di vigilanza meteo</b>	
<b>Quantitativi giornalieri di Precipitazione previsti</b>	
	Assenti o non rilevanti
	Deboli
	Moderati
	Elevati
	Molto elevati
<b>Caratteristiche delle precipitazioni previste</b>	
	Piogge sparse o intermittenti
	Piogge diffuse e continue
	Nevicate deboli o moderate
	Nevicate abbondanti
	Rovesci o temporali a carattere isolato
	Rovesci o temporali a carattere sparso
	Rovesci o temporali a carattere diffuso
<b>Altri fenomeni meteorologici di rilievo</b>	
<b>Venti</b>	
	Forti
	Burrasca
	Tempesta
	Frequenti raffiche
<b>Gelate</b>	
	Diffusa formazione di ghiaccio al suolo a quote collinari
	Diffusa formazione di ghiaccio al suolo a quote di pianura
<b>Nebbie</b>	
	Nebbie diffuse nelle ore notturne e del primo mattino
	Nebbie diffuse e persistenti anche nelle ore diurne
<b>Mari</b>	
	Molto mosso
	Agitato o molto agitato
	Grosso o molto grosso
<b>Moto ondoso</b>	
	In aumento
	In diminuzione
<b>Temperature</b>	
	Elevate o in sensibile aumento
	Molto elevate o in marcato aumento
	Basse o in sensibile calo
	Molto basse o in marcato calo

## Fenomeni meteorologici significativi previsti per il giorno 10/02/2016



**Centro Funzionale Centrale - Settore Meteo**



LEGENDA	
<b>Aree di vigilanza meteo</b>	
<b>Quantitativi giornalieri di Precipitazione previsti</b>	
	Assenti o non rilevanti
	Deboli
	Moderati
	Elevati
	Molto elevati
<b>Caratteristiche delle precipitazioni previste</b>	
	Piogge sparse o intermittenti
	Piogge diffuse e continue
	Nevicate deboli o moderate
	Nevicate abbondanti
	Rovesci o temporali a carattere isolato
	Rovesci o temporali a carattere sparso
	Rovesci o temporali a carattere diffuso
<b>Altri fenomeni meteorologici di rilievo</b>	
<b>Venti</b>	
	Forti
	Burrasca
	Tempesta
	Frequenti raffiche
<b>Gelate</b>	
	Diffusa formazione di ghiaccio al suolo a quote collinari
	Diffusa formazione di ghiaccio al suolo a quote di pianura
<b>Nebbie</b>	
	Nebbie diffuse nelle ore notturne e del primo mattino
	Nebbie diffuse e persistenti anche nelle ore diurne
<b>Mari</b>	
	Molto mosso
	Agitato o molto agitato
	Grosso o molto grosso
<b>Moto ondoso</b>	
	In aumento
	In diminuzione
<b>Temperature</b>	
	Elevate o in sensibile aumento
	Molto elevate o in marcato aumento
	Basse o in sensibile calo
	Molto basse o in marcato calo

## Fenomeni meteorologici significativi previsti per il giorno 11/02/2016



**Centro Funzionale Centrale - Settore Meteo**



LEGENDA	
[ ]	<b>Aree di vigilanza meteo</b>
<b>Quantitativi giornalieri di Precipitazione previsti</b>	
[ ]	Assenti o non rilevanti
[ ]	Deboli
[ ]	Moderati
[ ]	Elevati
[ ]	Molto elevati
<b>Caratteristiche delle precipitazioni previste</b>	
	Piogge sparse o intermittenti
	Piogge diffuse e continue
	Neviccate deboli o moderate
	Neviccate abbondanti
	Rovesci o temporali a carattere isolato
	Rovesci o temporali a carattere sparso
	Rovesci o temporali a carattere diffuso
<b>Altri fenomeni meteorologici di rilievo</b>	
<b>Venti</b>	
	Forti
	Burrasca
	Tempesta
	Frequenti raffiche
<b>Gelate</b>	
	Diffusa formazione di ghiaccio al suolo a quote collinari
	Diffusa formazione di ghiaccio al suolo a quote di pianura
<b>Nebbie</b>	
	Nebbie diffuse nelle ore notturne e del primo mattino
	Nebbie diffuse e persistenti anche nelle ore diurne
<b>Mari</b>	
	Molto mosso
	Agitato o molto agitato
	Grosso o molto grosso
<b>Moto ondoso</b>	
	In aumento
	In diminuzione
<b>Temperature</b>	
	Elevate o in sensibile aumento
	Molto elevate o in marcato aumento
	Basse o in sensibile calo
	Molto basse o in marcato calo





## Centro Funzionale Centrale - Settore Meteo

### BOLLETTINO DI VIGILANZA METEOROLOGICA NAZIONALE

RIFE./ DIRETTIVA PRESIDENTE DEL CONSIGLIO DEI MINISTRI 27-2-2004:

**INDIRIZZI OPERATIVI PER LA GESTIONE ORGANIZZATIVA E FUNZIONALE DEL SISTEMA DI ALLERTAMENTO NAZIONALE, STATALE E REGIONALE, PER IL RISCHIO IDROGEOLOGICO E IDRAULICO AI FINI DI PROTEZIONE CIVILE.**

#### FENOMENI SIGNIFICATIVI O AVVERSI PER IL GIORNO 10 FEBBRAIO 2016

**Precipitazioni:** da isolate a sparse, anche a carattere di rovescio, su Valle d'Aosta, settori alpini occidentali del Piemonte, Sardegna, Lazio orientale e meridionale, settori occidentali di Abruzzo e Molise, Campania, Puglia settentrionale, Basilicata tirrenica, Calabria e Sicilia settentrionale, con quantitativi cumulati deboli.

**Nevicata:** al di sopra dei 600-800 m sui settori alpini occidentali, al di sopra dei 1000-1200 m sull'Appennino centrale, con valori cumulati deboli.

**Visibilità:** nessun fenomeno significativo.

**Temperature:** senza variazioni significative.

**Venti:** forti con raffiche di burrasca dai quadranti occidentali, su tutti i settori centro-meridionali tirrenici; localmente forti occidentali sul resto del centro-sud e su Liguria, Emilia-Romagna e Marche; localmente forti dai quadranti settentrionali sulle regioni del nord, in attenuazione.

**Mari:** agitati tutti i bacini occidentali, localmente molto agitato il Tirreno e il Mar Ligure; molto mossi i restanti bacini, localmente agitato lo Ionio; dalla sera/notte generale attenuazione del moto ondoso.

#### FENOMENI SIGNIFICATIVI O AVVERSI PER IL GIORNO 11 FEBBRAIO 2016

**Precipitazioni:**

- da sparse a diffuse, anche a carattere di rovescio o temporale, su Campania centro-meridionale, Basilicata, Puglia meridionale e Calabria, con quantitativi cumulati generalmente moderati, localmente elevati sui settori tirrenici di Campania meridionale, Basilicata e Calabria;
- sparse, anche a carattere di rovescio, sulle restanti regioni centro-meridionali e sui settori meridionali dell'Emilia Romagna, con quantitativi cumulati deboli o puntualmente moderati

**Nevicata:** al di sopra dei 1000-1200 m sui settori appenninici centrali, con valori cumulati deboli.

**Visibilità:** nessun fenomeno significativo.

**Temperature:** in sensibile diminuzione le minime su tutte le regioni; senza variazioni significative le massime.

**Venti:** forti sud-occidentali, su Sardegna, Sicilia e su tutte le zone tirreniche e ioniche meridionali.

**Mari:** molto mossi tutti i bacini occidentali e meridionali, localmente agitati il Canale di Sardegna e il Tirreno meridionale.

#### FENOMENI SIGNIFICATIVI O AVVERSI PER IL GIORNO 12 FEBBRAIO 2016

**Precipitazioni:**

- da sparse a diffuse, anche a carattere di rovescio o breve temporale, su Liguria di Levante, Appennino Emiliano, Toscana, Umbria, Lazio, Campania e settori occidentali di Marche, Abruzzo e Molise, con quantitativi cumulati generalmente moderati;
- da isolate a sparse, anche a carattere di rovescio, sulle restanti regioni centro-meridionali e su Valle d'Aosta, Piemonte occidentale e meridionale, settori meridionali di Lombardia, Veneto e Friuli Venezia Giulia, con quantitativi cumulati deboli.

**Nevicata:** al di sopra dei 400-600 m sui settori alpini occidentali e sull'Appennino settentrionale, sopra 800-1000 m sull'Appennino centrale, con valori cumulati moderati.

**Visibilità:** nessun fenomeno significativo.

**Temperature:** senza variazioni significative.

**Venti:** localmente forti sud-occidentali su Sardegna, Sicilia e tutte le zone tirreniche, in intensificazione dal pomeriggio/sera fino a burrasca a partire dalla Sardegna.

**Mari:** molto mossi tutti i bacini occidentali, tendenti ad agitati il Canale di Sardegna e dalla sera il Mare di Sardegna ed il Tirreno centro-meridionale.

MERCOLEDÌ 10 FEBBRAIO 2016 ORE 15.00

IL DIRETTORE DELL'UFFICIO  
ROBERTO OREFICINI ROSI

## Fenomeni meteorologici significativi previsti per il giorno 10/02/2015 (ORE 15-24)



### Centro Funzionale Centrale - Settore Meteo

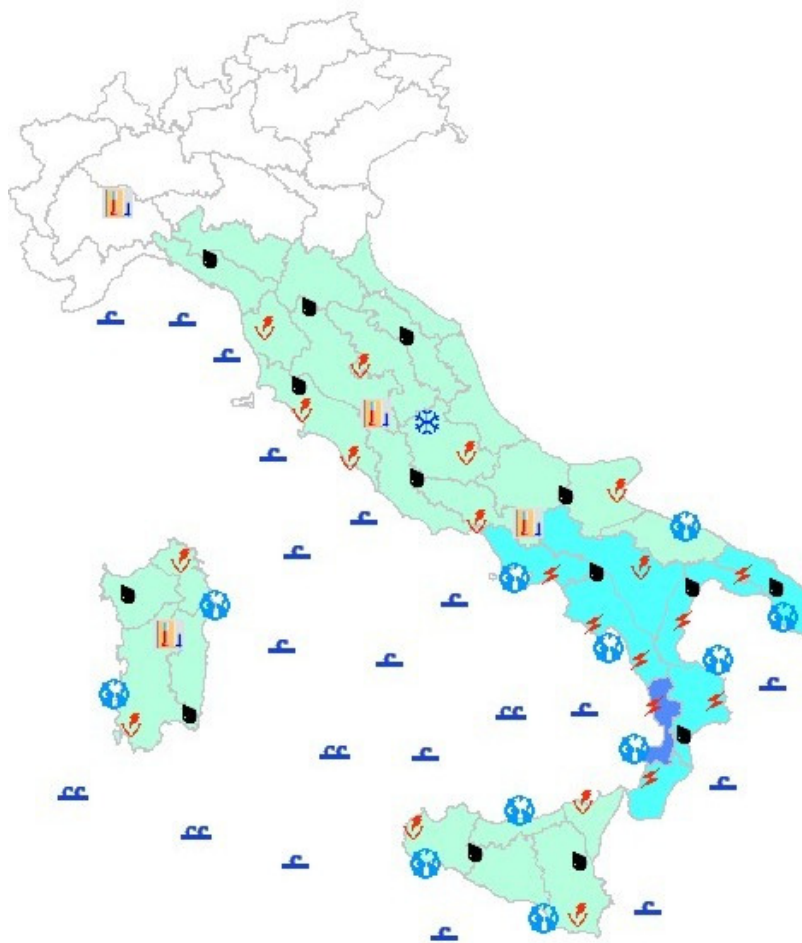


Aree di vigilanza meteo	
<b>Quantitativi giornalieri di Precipitazione previsti</b>	
	Assenti o non rilevanti
	Deboli
	Moderati
	Elevati
	Molto elevati
<b>Caratteristiche delle precipitazioni previste</b>	
	Piogge sparse o intermittenti
	Piogge diffuse e continue
	Nevicate deboli o moderate
	Nevicate abbondanti
	Rovesci o temporali a carattere isolato
	Rovesci o temporali a carattere sparso
	Rovesci o temporali a carattere diffuso
<b>Altri fenomeni meteorologici di rilievo</b>	
<b>Venti</b>	
	Forti
	Burrasca
	Tempesta
	Frequenti raffiche
<b>Gelate</b>	
	Diffusa formazione di ghiaccio al suolo a quote collinari
	Diffusa formazione di ghiaccio al suolo a quote di pianura
<b>Nebbie</b>	
	Nebbie diffuse nelle ore notturne e del primo mattino
	Nebbie diffuse e persistenti anche nelle ore diurne
<b>Mari</b>	
	Molto mosso
	Agitato o molto agitato
	Grosso o molto grosso
<b>Moto ondoso</b>	
	In aumento
	In diminuzione
<b>Temperature</b>	
	Elevate o in sensibile aumento
	Molto elevate o in marcato aumento
	Basse o in sensibile calo
	Molto basse o in marcato calo

### Fenomeni meteorologici significativi previsti per il giorno 11/02/2016



Centro Funzionale Centrale - Settore Meteo



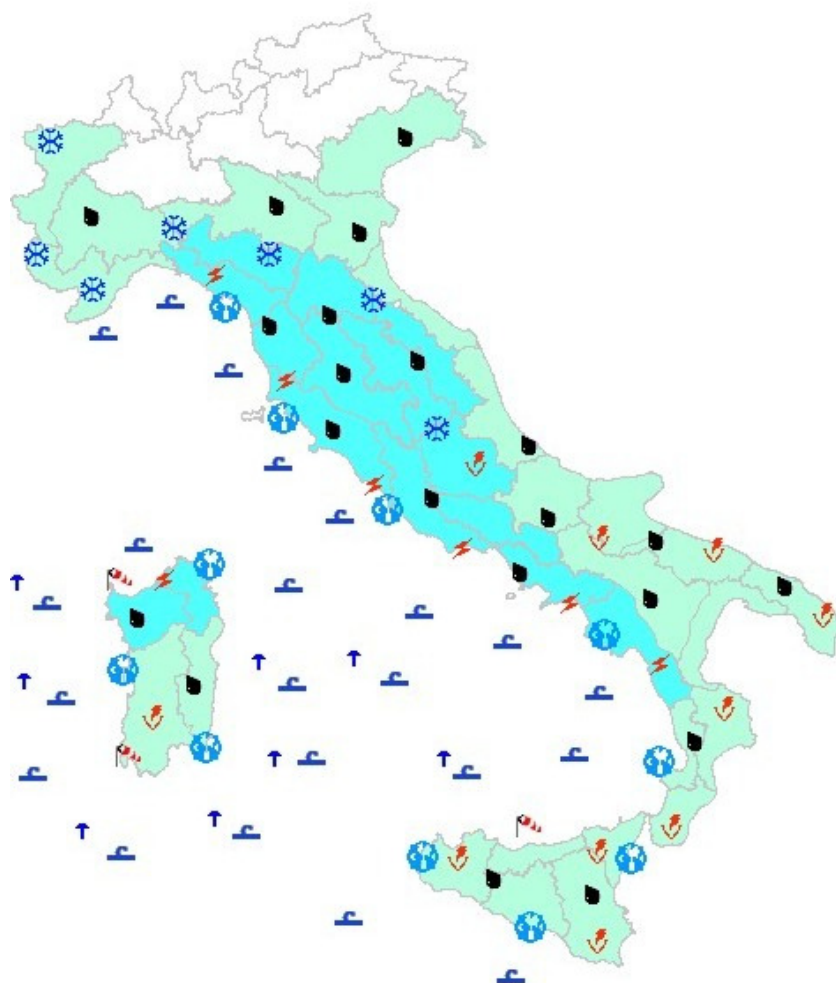
LEGENDA	
<b>Aree di vigilanza meteo</b>	
<b>Quantitativi giornalieri di Precipitazione previsti</b>	
[White box]	Assenti o non rilevanti
[Light green box]	Deboli
[Medium green box]	Moderati
[Dark green box]	Elevati
[Purple box]	Molto elevati
<b>Caratteristiche delle precipitazioni previste</b>	
[Black cloud icon]	Piogge sparse o intermittenti
[Black cloud with rain icon]	Piogge diffuse e continue
[Blue snowflake icon]	Nevicate deboli o moderate
[Blue snowflake with rain icon]	Nevicate abbondanti
[Red lightning bolt icon]	Rovesci o temporali a carattere isolato
[Red lightning bolt with rain icon]	Rovesci o temporali a carattere sparso
[Red lightning bolt with rain and cloud icon]	Rovesci o temporali a carattere diffuso
<b>Altri fenomeni meteorologici di rilievo</b>	
<b>Venti</b>	
[Blue wind icon]	Forti
[Red wind icon]	Burrasca
[Red wind icon]	Tempesta
[Black wind icon]	Frequenti raffiche
<b>Gelate</b>	
[Blue mountain icon]	Diffusa formazione di ghiaccio al suolo a quote collinari
[Blue mountain icon]	Diffusa formazione di ghiaccio al suolo a quote di pianura
<b>Nebbie</b>	
[Black fog icon]	Nebbie diffuse nelle ore notturne e del primo mattino
[Black fog icon]	Nebbie diffuse e persistenti anche nelle ore diurne
<b>Mari</b>	
[Blue wave icon]	Molto mosso
[Blue wave icon]	Agitato o molto agitato
[Blue wave icon]	Grosso o molto grosso
<b>Moto ondoso</b>	
[Blue up arrow icon]	In aumento
[Blue down arrow icon]	In diminuzione
<b>Temperature</b>	
[Red up arrow icon]	Elevate o in sensibile aumento
[Red up arrow icon]	Molto elevate o in marcato aumento
[Blue down arrow icon]	Basse o in sensibile calo
[Blue down arrow icon]	Molto basse o in marcato calo



## Fenomeni meteorologici significativi previsti per il giorno 12/02/2016



**Centro Funzionale Centrale - Settore Meteo**



LEGENDA	
<b>Aree di vigilanza meteo</b>	
<b>Quantitativi giornalieri di Precipitazione previsti</b>	
	Assenti o non rilevanti
	Deboli
	Moderati
	Elevati
	Molto elevati
<b>Caratteristiche delle precipitazioni previste</b>	
	Piogge sparse o intermittenti
	Piogge diffuse e continue
	Neviccate deboli o moderate
	Neviccate abbondanti
	Rovesci o temporali a carattere isolato
	Rovesci o temporali a carattere sparso
	Rovesci o temporali a carattere diffuso
<b>Altri fenomeni meteorologici di rilievo</b>	
<b>Venti</b>	
	Forti
	Burrasca
	Tempesta
	Frequenti raffiche
<b>Gelate</b>	
	Diffusa formazione di ghiaccio al suolo a quote collinari
	Diffusa formazione di ghiaccio al suolo a quote di pianura
<b>Nebbie</b>	
	Nebbie diffuse nelle ore notturne e del primo mattino
	Nebbie diffuse e persistenti anche nelle ore diurne
<b>Mari</b>	
	Molto mosso
	Agitato o molto agitato
	Grosso o molto grosso
<b>Moto ondoso</b>	
	In aumento
	In diminuzione
<b>Temperature</b>	
	Elevate o in sensibile aumento
	Molto elevate o in marcato aumento
	Basse o in sensibile calo
	Molto basse o in marcato calo

**Centro Funzionale Centrale - Settore Meteo****BOLLETTINO DI VIGILANZA METEOROLOGICA NAZIONALE**RIFE./ **DIRETTIVA PRESIDENTE DEL CONSIGLIO DEI MINISTRI 27-2-2004:****INDIRIZZI OPERATIVI PER LA GESTIONE ORGANIZZATIVA E FUNZIONALE DEL SISTEMA DI ALLERTAMENTO NAZIONALE, STATALE E REGIONALE, PER IL RISCHIO IDROGEOLOGICO E IDRAULICO AI FINI DI PROTEZIONE CIVILE.****FENOMENI SIGNIFICATIVI O AVVERSI PER IL GIORNO 11 FEBBRAIO 2016****Precipitazioni:**

- sparse, anche a carattere di rovescio o temporale, su Sicilia settentrionale e Calabria meridionale e tirrenica centrale, con quantitativi cumulati da deboli a moderati;
- isolate, anche a carattere di rovescio o temporale, sulla Sicilia centrale, su Sardegna meridionale ed occidentale, Toscana centro-settentrionale e sulle zone alpine occidentali, con quantitativi cumulati deboli.

**Nevicate:** al di sopra dei 500-700 m sui settori alpini, con apporti al suolo deboli.**Visibilità:** nessun fenomeno significativo.**Temperature:** senza variazioni significative.**Venti:** forti occidentali, su Sardegna, Sicilia, Calabria e dai quadranti meridionali su tutte le zone ioniche, ovunque in attenuazione.**Mari:** molto mossi tutti i bacini occidentali e meridionali, localmente agitati il Canale di Sardegna e il Tirreno meridionale.**FENOMENI SIGNIFICATIVI O AVVERSI PER IL GIORNO 12 FEBBRAIO 2016****Precipitazioni:**

- da sparse a diffuse, anche a carattere di rovescio o breve temporale, su Liguria di Levante, Appennino emiliano e sulla Toscana settentrionale ed orientale, con quantitativi cumulati moderati o puntualmente elevati;
- sparse, anche a carattere di rovescio o breve temporale, sulla pianura friulana, su Appennino romagnolo e settori orientali di Umbria e Lazio, con quantitativi cumulati moderati;
- da isolate a sparse, anche a carattere di rovescio o temporale, sulle restanti zone di Liguria, Emilia, Romagna, Toscana, Umbria, Lazio, su Valle d'Aosta, zone alpine e meridionali del Piemonte, Lombardia meridionale, pianura veneta, Appennino marchigiano, settori occidentali di Abruzzo e Molise, sulla Campania settentrionale, Sicilia occidentale, Calabria tirrenica, Sardegna settentrionale ed occidentale, con quantitativi cumulati da deboli a puntualmente moderati;
- isolate, anche a carattere di breve rovescio, sul resto della Penisola con quantitativi cumulati deboli.

**Nevicate:**

- al di sopra dei 400-600 m sui settori alpini occidentali e sull'entroterra della Liguria occidentale, con apporti al suolo da moderati ad abbondanti;
- al di sopra dei 400-600 m sui restanti settori alpini, con apporti al suolo deboli;
- con quota neve in calo fino ai 600-800 m sull'Appennino settentrionale, con apporti al suolo generalmente moderati.

**Visibilità:** nessun fenomeno significativo.**Temperature:** senza variazioni significative.**Venti:** dal pomeriggio, tendenti a forti con rinforzi di burrasca: dai quadranti occidentali su Sardegna e settori costieri di Toscana e Lazio, dai quadranti settentrionali su Liguria e Golfo di Trieste; dalla sera localmente forti sul resto del Centro-Sud.**Mari:** molto mossi tutti i bacini occidentali, tendenti ad agitati il Canale di Sardegna e dalla sera il Mare di Sardegna ed il Tirreno centro-meridionale.

**FENOMENI SIGNIFICATIVI O AVVERSI PER IL GIORNO 13 FEBBRAIO 2016****Precipitazioni:**

- da sparse a diffuse, anche a carattere di rovescio o breve temporale, su Calabria tirrenica e meridionale, con quantitativi cumulati moderati;
- sparse, anche a carattere di rovescio o breve temporale, su Toscana settentrionale, Sardegna centro-meridionale, Lazio orientale, settori occidentali di Abruzzo e Molise, Campania, Basilicata, resto della Calabria e Sicilia centro-occidentale, con quantitativi cumulati da deboli a moderati;
- da isolate a sparse, anche a carattere di rovescio o temporale, sul resto di Sicilia e Sardegna, restanti zone del Lazio, su Puglia, Toscana orientale, Marche settentrionali, Emilia-Romagna orientale e zone alpine con quantitativi cumulati deboli.

**Nevicate:** deboli sulle zone alpine.

**Visibilità:** nessun fenomeno significativo.

**Temperature:** senza variazioni significative.

**Venti:** forti occidentali su Sardegna, Sicilia occidentale, settori costieri tirrenici peninsulari e zone appenniniche meridionali.

**Mari:** molto mossi tutti i bacini occidentali, agitati il Mare e Canale di Sardegna.

GIOVEDÌ 11 FEBBRAIO 2016 ORE 15.00

IL DIRETTORE DELL'UFFICIO  
ROBERTO OREFICINI ROSI

**Fenomeni meteorologici significativi previsti per il giorno  
11/02/2015 (ORE 15-24)**



**Centro Funzionale Centrale - Settore Meteo**

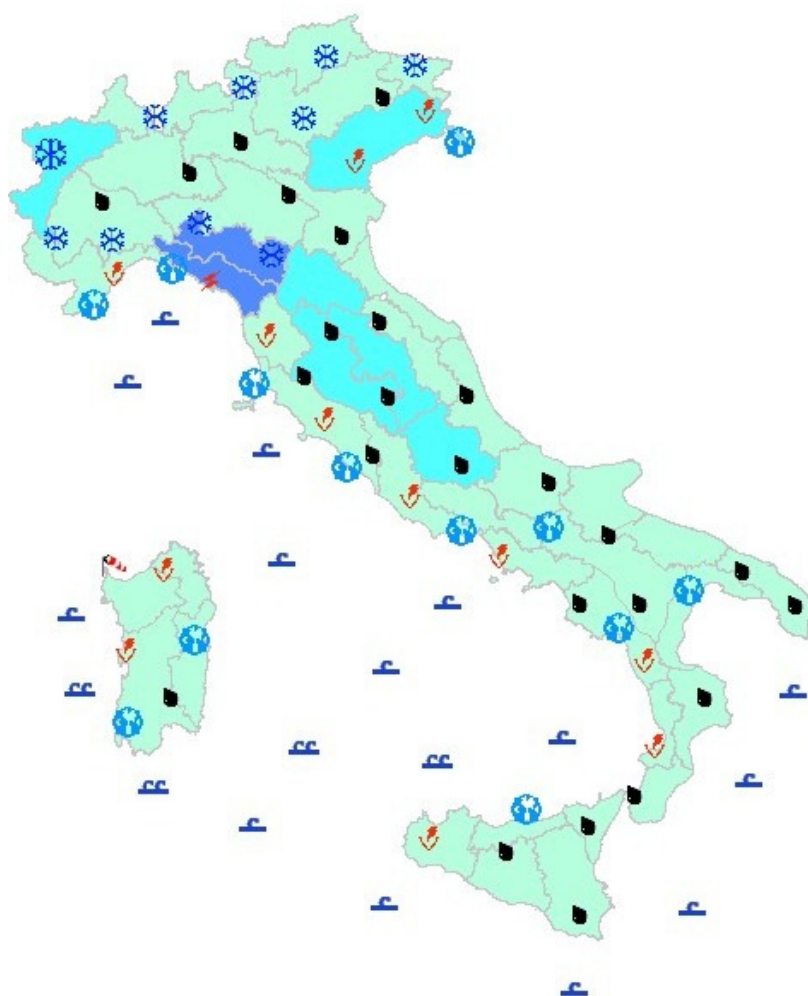


<b>Aree di vigilanza meteo</b>	
<b>Quantitativi giornalieri di Precipitazione previsti</b>	
	Assenti o non rilevanti
	Deboli
	Moderati
	Elevati
	Molto elevati
<b>Caratteristiche delle precipitazioni previste</b>	
	Pioggie sparse o intermittenti
	Pioggie diffuse e continue
	Nevicate deboli o moderate
	Nevicate abbondanti
	Rovesci o temporali a carattere isolato
	Rovesci o temporali a carattere sparso
	Rovesci o temporali a carattere diffuso
<b>Altri fenomeni meteorologici di rilievo</b>	
<b>Venti</b>	
	Forti
	Burrasca
	Tempesta
	Frequenti raffiche
<b>Gelate</b>	
	Diffusa formazione di ghiaccio al suolo a quote collinari
	Diffusa formazione di ghiaccio al suolo a quote di pianura
<b>Nebbie</b>	
	Nebbie diffuse nelle ore notturne e del primo mattino
	Nebbie diffuse e persistenti anche nelle ore diurne
<b>Mari</b>	
	Molto mosso
	Agitato o molto agitato
	Grosso o molto grosso
<b>Moto ondoso</b>	
	In aumento
	In diminuzione
<b>Temperature</b>	
	Elevate o in sensibile aumento
	Molto elevate o in marcato aumento
	Basse o in sensibile calo
	Molto basse o in marcato calo

### Fenomeni meteorologici significativi previsti per il giorno 12/02/2016



Centro Funzionale Centrale - Settore Meteo

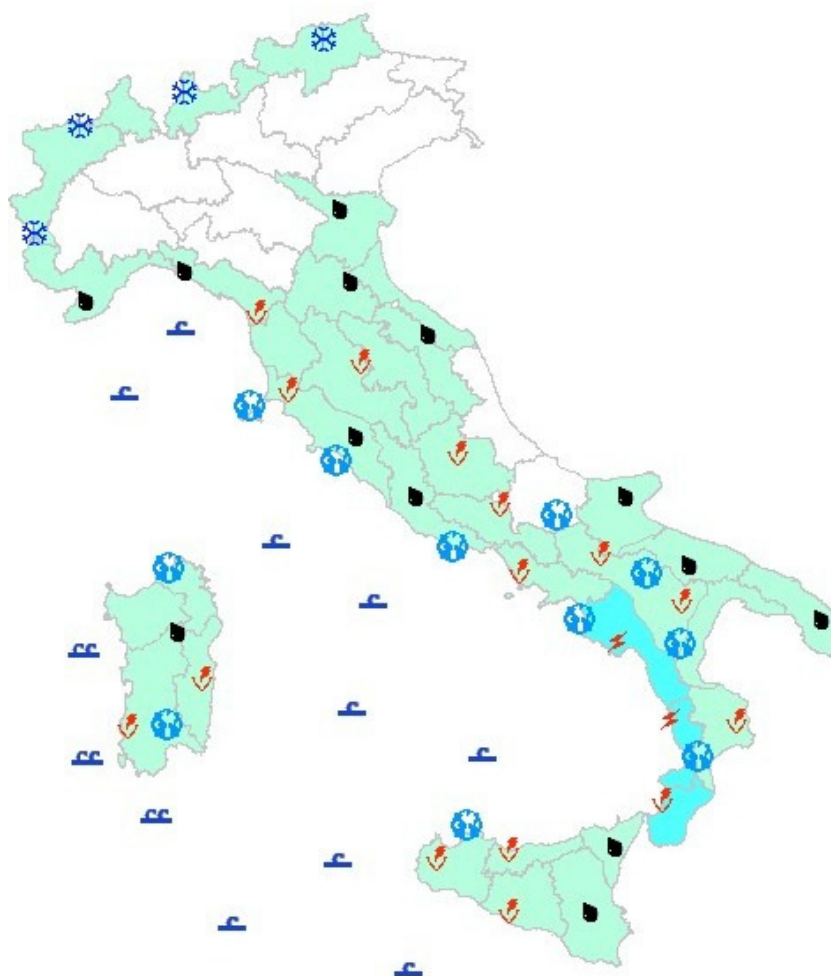


LEGENDA	
<b>Aree di vigilanza meteo</b>	
<b>Quantitativi giornalieri di Precipitazione previsti</b>	
[White box]	Assenti o non rilevanti
[Light green box]	Deboli
[Light blue box]	Moderati
[Dark blue box]	Elevati
[Purple box]	Molto elevati
<b>Caratteristiche delle precipitazioni previste</b>	
[Black cloud icon]	Piogge sparse o intermittenti
[Black cloud with rain icon]	Piogge diffuse e continue
[Small snowflake icon]	Nevicate deboli o moderate
[Large snowflake icon]	Nevicate abbondanti
[Red lightning bolt icon]	Rovesci o temporali a carattere isolato
[Red lightning bolt with rain icon]	Rovesci o temporali a carattere sparso
[Red lightning bolt with rain and cloud icon]	Rovesci o temporali a carattere diffuso
<b>Altri fenomeni meteorologici di rilievo</b>	
<b>Venti</b>	
[Blue wind icon]	Forti
[Red and white wind icon]	Burrasca
[Red and white wind with rain icon]	Tempesta
[Black and white wind icon]	Frequenti raffiche
<b>Gelate</b>	
[Blue mountain icon]	Diffusa formazione di ghiaccio al suolo a quote collinari
[Blue mountain with snow icon]	Diffusa formazione di ghiaccio al suolo a quote di pianura
<b>Nebbie</b>	
[Black and white fog icon]	Nebbie diffuse nelle ore notturne e del primo mattino
[Black and white fog with rain icon]	Nebbie diffuse e persistenti anche nelle ore diurne
<b>Mari</b>	
[Blue wave icon]	Molto mosso
[Dark blue wave icon]	Agitato o molto agitato
[Dark blue wave with rain icon]	Grosso o molto grosso
<b>Moto ondoso</b>	
[Blue up arrow icon]	In aumento
[Blue down arrow icon]	In diminuzione
<b>Temperature</b>	
[Red up arrow icon]	Elevate o in sensibile aumento
[Red up arrow with rain icon]	Molto elevate o in marcato aumento
[Blue down arrow icon]	Basse o in sensibile calo
[Blue down arrow with rain icon]	Molto basse o in marcato calo

## Fenomeni meteorologici significativi previsti per il giorno 13/02/2016



**Centro Funzionale Centrale - Settore Meteo**



LEGENDA	
[ ]	<b>Aree di vigilanza meteo</b>
<b>Quantitativi giornalieri di Precipitazione previsti</b>	
[ ]	Assenti o non rilevanti
[ ]	Deboli
[ ]	Moderati
[ ]	Elevati
[ ]	Molto elevati
<b>Caratteristiche delle precipitazioni previste</b>	
	Piogge sparse o intermittenti
	Piogge diffuse e continue
	Neviccate deboli o moderate
	Neviccate abbondanti
	Rovesci o temporali a carattere isolato
	Rovesci o temporali a carattere sparso
	Rovesci o temporali a carattere diffuso
<b>Altri fenomeni meteorologici di rilievo</b>	
<b>Venti</b>	
	Forti
	Burrasca
	Tempesta
	Frequenti raffiche
<b>Gelate</b>	
	Diffusa formazione di ghiaccio al suolo a quote collinari
	Diffusa formazione di ghiaccio al suolo a quote di pianura
<b>Nebbie</b>	
	Nebbie diffuse nelle ore notturne e del primo mattino
	Nebbie diffuse e persistenti anche nelle ore diurne
<b>Mari</b>	
	Molto mosso
	Agitato o molto agitato
	Grosso o molto grosso
<b>Moto ondoso</b>	
	In aumento
	In diminuzione
<b>Temperature</b>	
	Elevate o in sensibile aumento
	Molto elevate o in marcato aumento
	Basse o in sensibile calo
	Molto basse o in marcato calo



**Centro Funzionale Centrale - Settore Meteo****BOLLETTINO DI VIGILANZA METEOROLOGICA NAZIONALE**RIFE./ **DIRETTIVA PRESIDENTE DEL CONSIGLIO DEI MINISTRI 27-2-2004:****INDIRIZZI OPERATIVI PER LA GESTIONE ORGANIZZATIVA E FUNZIONALE DEL SISTEMA DI ALLERTAMENTO NAZIONALE, STATALE E REGIONALE, PER IL RISCHIO IDROGEOLOGICO E IDRAULICO AI FINI DI PROTEZIONE CIVILE.****FENOMENI SIGNIFICATIVI O AVVERSI PER IL GIORNO 12 FEBBRAIO 2016****Precipitazioni:**

- sparse, tendenti a diffuse con fenomeni localmente anche a carattere di rovescio o temporale, su Valle d'Aosta, Piemonte, Lombardia, Trentino, Veneto, Friuli Venezia Giulia, Emilia Romagna, Liguria, Toscana, Umbria, settori occidentali e settentrionali delle Marche, Lazio, settori occidentali di Abruzzo e Molise, con quantitativi puntualmente moderati su Liguria di Levante, settori occidentali della Valle d'Aosta, settori appenninici ed orientali dell'Emilia Romagna, settori meridionali e costieri del Veneto, settori costieri del Friuli Venezia Giulia, settori settentrionali e orientali della Toscana, Umbria, settori orientali del Lazio, settori occidentali di Abruzzo e Molise e zone interne della Campania settentrionale, generalmente deboli altrove;
- sparse, localmente anche a carattere di rovescio o temporale, sul resto della Campania e su Basilicata, Puglia centro-meridionale, Calabria centro-settentrionale, Sicilia occidentale e Sardegna con quantitativi cumulati deboli.

**Nevicate:** al di sopra dei 300-600 m sui settori alpini, con apporti al suolo moderati su quelli occidentali, deboli altrove; in momentaneo calo fino ai 400-700 m sull'Appennino settentrionale, con apporti al suolo generalmente moderati; al di sopra dei 1000-1200 m sull'Appennino centrale, con apporti al suolo moderati.

**Visibilità:** nessun fenomeno significativo.

**Temperature:** senza variazioni significative.

**Venti:** forti sud-occidentali sulla Sardegna e sui settori tirrenici di Toscana e Lazio, con rinforzi di burrasca sui settori meridionali e settentrionali sardi e su coste ed arcipelago toscani; forti dai quadranti settentrionali con raffiche di burrasca su Liguria e Golfo di Trieste; tendenti a forti dai quadranti meridionali sui settori adriatici centro-meridionali, in rotazione da nord-ovest sulle Marche nella notte; tendenti a forti da nord o nord-ovest sui settori adriatici di Emilia Romagna, Veneto e Friuli Venezia Giulia.

**Mari:** molto mossi tutti i bacini occidentali, fino ad agitati il Mare ed il Canale di Sardegna ed il Tirreno meridionale; tendente a momentaneamente molto mosso l'Adriatico centro-settentrionale.

**FENOMENI SIGNIFICATIVI O AVVERSI PER IL GIORNO 13 FEBBRAIO 2016****Precipitazioni:**

- diffuse, anche a carattere di rovescio o temporale, su Campania meridionale e settori tirrenici di Basilicata e Calabria centro-settentrionale, con quantitativi cumulati da moderati a elevati;
- sparse, anche a carattere di rovescio o temporale, sul resto di Campania, Basilicata e Calabria, sulla Puglia centro-meridionale e sui settori settentrionali e occidentali della Sicilia, con quantitativi cumulati puntualmente moderati;
- da isolate a sparse su settori appenninici ed orientali dell'Emilia, settori costieri di Veneto e Friuli Venezia Giulia, Toscana, Umbria, Marche occidentali, Lazio, Sardegna e settori occidentali di Abruzzo, Molise e Puglia settentrionale, con quantitativi cumulati deboli, fino a puntualmente moderati su Toscana centro-settentrionale, settori settentrionali e orientali dell'Umbria, settori orientali del Lazio, Abruzzo occidentale e zone interne della Sardegna, ove i fenomeni potranno assumere localmente anche carattere di rovescio o temporale.

**Nevicate:** al di sopra degli 800-1000 m sui settori alpini occidentali, con apporti al suolo da deboli a moderati; nelle prime ore al di sopra dei 1000-1200 m sull'Appennino centro-settentrionale, in successivo rialzo, con apporti al suolo deboli.

**Visibilità:** nessun fenomeno significativo.

**Temperature:** senza variazioni significative.

**Venti:** forti dai quadranti occidentali sulla Sardegna, sui settori costieri liguri e tirrenici della penisola e sui settori occidentali e settentrionali della Sicilia, con raffiche di burrasca sui settori settentrionali sardi e sulle coste settentrionali toscane; localmente forti dai quadranti meridionali sui settori adriatici abruzzesi, molisani e pugliesi e sui settori ionici peninsulari; inizialmente forti da nord o nord-ovest sui settori adriatici di Marche, Emilia Romagna, Veneto, Friuli Venezia Giulia, in attenuazione; forti sud-occidentali con rinforzi di burrasca lungo la dorsale appenninica.

**Mari:** molto mossi tutti i bacini occidentali e lo Ionio, agitati il Mare e Canale di Sardegna e il Mar Ligure.

**FENOMENI SIGNIFICATIVI O AVVERSI PER IL GIORNO 14 FEBBRAIO 2016****Precipitazioni:**

- da sparse a diffuse, anche a carattere di rovescio o temporale, su Lazio, Campania, Sardegna e settori tirrenici di Basilicata e Calabria centro-settentrionale, con quantitativi cumulati moderati;
- sparse, localmente anche a carattere di rovescio o temporale, sul resto della Basilicata e della Calabria e su Lombardia, Triveneto, Emilia Romagna, Toscana, Umbria, settori occidentali e settentrionali delle

Marche, settori occidentali di Abruzzo e Molise e sulla Sicilia, con quantitativi cumulati da deboli a puntualmente moderati.

**Nevicata:** al di sopra degli 800-1000 m sui settori alpini, con apporti al suolo deboli.

**Visibilità:** nessun fenomeno significativo.

**Temperature:** senza variazioni significative.

**Venti:** forti sud-occidentali sulla Sardegna, sui settori tirrenici, sui settori ionici calabresi e sulla Puglia meridionale, con raffiche di burrasca specie sui settori meridionali dell'isola maggiore e sull'arcipelago toscano; forti dai quadranti meridionali sui versanti adriatici centro-meridionale, con raffiche di burrasca specie sui litorali marchigiani e abruzzesi; forti sud-occidentali con rinforzi di burrasca lungo la dorsale appenninica.

**Mari:** agitati il Mare ed il Canale di Sardegna; molto mossi i restanti bacini occidentali, l'Adriatico centro-meridionale e lo Ionio settentrionale.

VENERDÌ 12 FEBBRAIO 2016 ORE 15.00

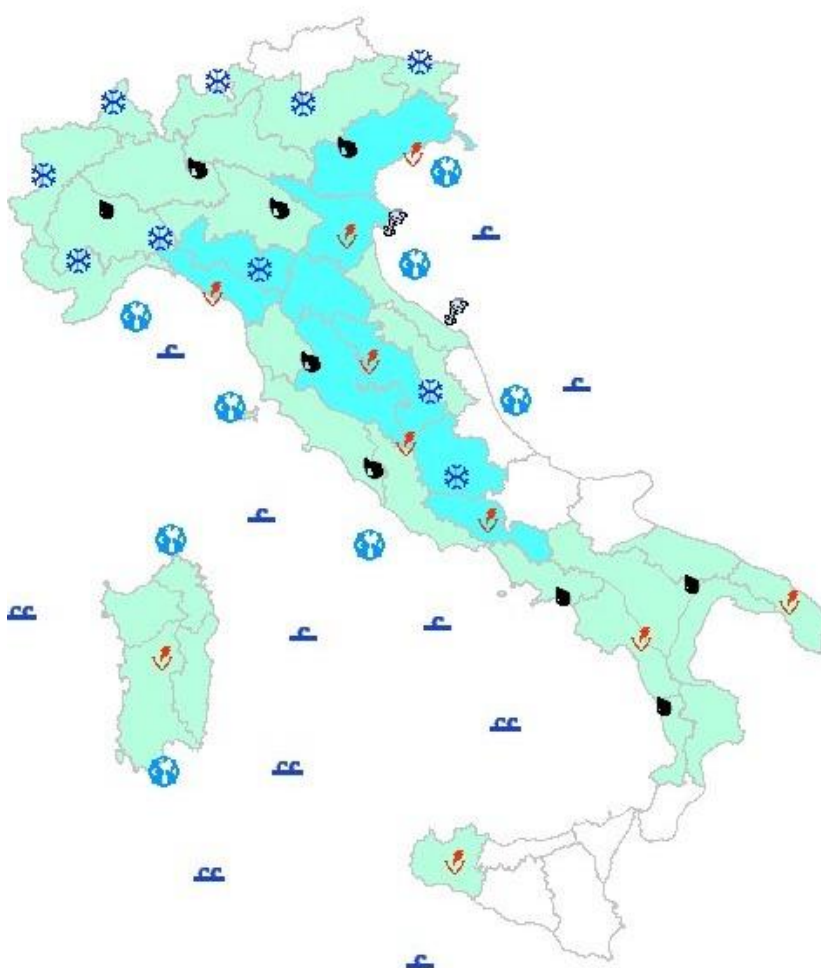
IL DIRETTORE DELL'UFFICIO  
ROBERTO OREFICINI ROSI



### Fenomeni meteorologici significativi previsti per il giorno 12/02/2015 (ORE 15-24)



Centro Funzionale Centrale - Settore Meteo

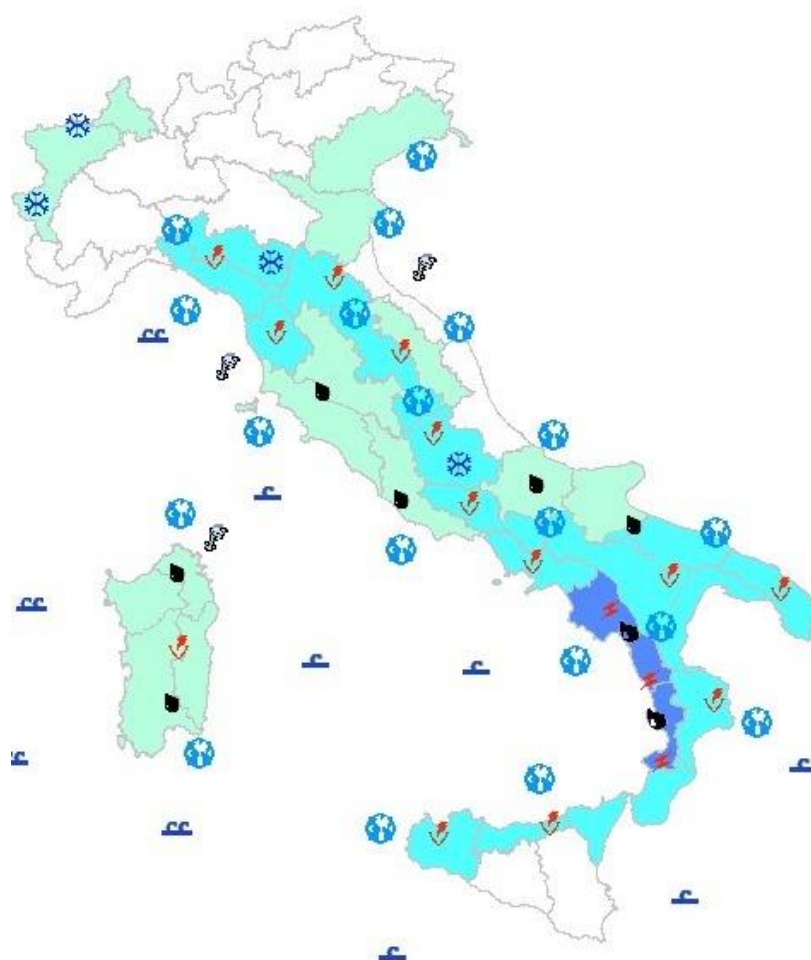


Aree di vigilanza meteo	
<b>Quantitativi giornalieri di Precipitazione previsti</b>	
	Assenti o non rilevanti
	Deboli
	Moderati
	Elevati
	Molto elevati
<b>Caratteristiche delle precipitazioni previste</b>	
	Piogge sparse o intermittenti
	Piogge diffuse e continue
	Nevicate deboli o moderate
	Nevicate abbondanti
	Rovesci o temporali a carattere isolato
	Rovesci o temporali a carattere sparso
	Rovesci o temporali a carattere diffuso
<b>Altri fenomeni meteorologici di rilievo</b>	
<b>Venti</b>	
	Forti
	Burrasca
	Tempesta
	Frequenti raffiche
<b>Gelate</b>	
	Diffusa formazione di ghiaccio al suolo a quote collinari
	Diffusa formazione di ghiaccio al suolo a quote di pianura
<b>Nebbie</b>	
	Nebbie diffuse nelle ore notturne e del primo mattino
	Nebbie diffuse e persistenti anche nelle ore diurne
<b>Mari</b>	
	Molto mosso
	Agitato o molto agitato
	Grosso o molto grosso
<b>Moto ondoso</b>	
	In aumento
	In diminuzione
<b>Temperature</b>	
	Elevate o in sensibile aumento
	Molto elevate o in marcato aumento
	Basse o in sensibile calo
	Molto basse o in marcato calo

## Fenomeni meteorologici significativi previsti per il giorno 13/02/2016



**Centro Funzionale Centrale - Settore Meteo**

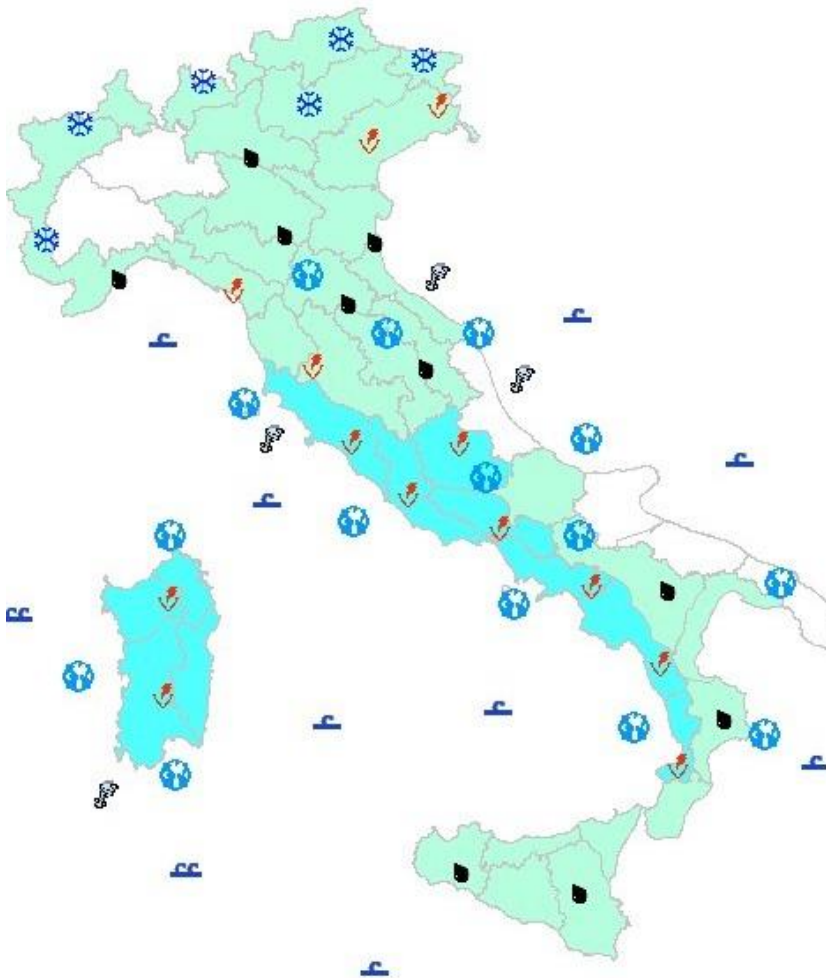


LEGENDA	
<b>Aree di vigilanza meteo</b>	
<b>Quantitativi giornalieri di Precipitazione previsti</b>	
	Assenti o non rilevanti
	Deboli
	Moderati
	Elevati
	Molto elevati
<b>Caratteristiche delle precipitazioni previste</b>	
☁	Piogge sparse o intermittenti
☁	Piogge diffuse e continue
❄	Nevicata deboli o moderate
❄	Nevicata abbondanti
⚡	Rovesci o temporali a carattere isolato
⚡	Rovesci o temporali a carattere sparso
⚡	Rovesci o temporali a carattere diffuso
<b>Altri fenomeni meteorologici di rilievo</b>	
<b>Venti</b>	
🌀	Forti
🚩	Burrasca
🚩	Tempesta
☁	Frequenti raffiche
<b>Gelate</b>	
❄	Diffusa formazione di ghiaccio al suolo a quote collinari
❄	Diffusa formazione di ghiaccio al suolo a quote di pianura
<b>Nebbie</b>	
☁	Nebbie diffuse nelle ore notturne e del primo mattino
☁	Nebbie diffuse e persistenti anche nelle ore diurne
<b>Mari</b>	
F	Molto mosso
FF	Agitato o molto agitato
FFF	Grosso o molto grosso
<b>Moto ondoso</b>	
↑	In aumento
↓	In diminuzione
<b>Temperature</b>	
↑	Elevate o in sensibile aumento
↑	Molto elevate o in marcato aumento
↓	Basse o in sensibile calo
↓	Molto basse o in marcato calo

## Fenomeni meteorologici significativi previsti per il giorno 14/02/2016



**Centro Funzionale Centrale - Settore Meteo**



LEGENDA	
	<b>Aree di vigilanza meteo</b>
<b>Quantitativi giornalieri di Precipitazione previsti</b>	
	Assenti o non rilevanti
	Deboli
	Moderati
	Elevati
	Molto elevati
<b>Caratteristiche delle precipitazioni previste</b>	
	Piogge sparse o intermittenti
	Piogge diffuse e continue
	Neviccate deboli o moderate
	Neviccate abbondanti
	Rovesci o temporali a carattere isolato
	Rovesci o temporali a carattere sparso
	Rovesci o temporali a carattere diffuso
<b>Altri fenomeni meteorologici di rilievo</b>	
<b>Venti</b>	
	Forti
	Burrasca
	Tempesta
	Frequenti raffiche
<b>Gelate</b>	
	Diffusa formazione di ghiaccio al suolo a quote collinari
	Diffusa formazione di ghiaccio al suolo a quote di pianura
<b>Nebbie</b>	
	Nebbie diffuse nelle ore notturne e del primo mattino
	Nebbie diffuse e persistenti anche nelle ore diurne
<b>Mari</b>	
	Molto mosso
	Agitato o molto agitato
	Grosso o molto grosso
<b>Moto ondoso</b>	
	In aumento
	In diminuzione
<b>Temperature</b>	
	Elevate o in sensibile aumento
	Molto elevate o in marcato aumento
	Basse o in sensibile calo
	Molto basse o in marcato calo

**Centro Funzionale Centrale - Settore Meteo****BOLLETTINO DI VIGILANZA METEOROLOGICA NAZIONALE**RIFE./ **DIRETTIVA PRESIDENTE DEL CONSIGLIO DEI MINISTRI 27-2-2004:****INDIRIZZI OPERATIVI PER LA GESTIONE ORGANIZZATIVA E FUNZIONALE DEL SISTEMA DI ALLERTAMENTO NAZIONALE, STATALE E REGIONALE, PER IL RISCHIO IDROGEOLOGICO E IDRAULICO AI FINI DI PROTEZIONE CIVILE.****FENOMENI SIGNIFICATIVI O AVVERSI PER IL GIORNO 13 FEBBRAIO 2016****Precipitazioni:** isolate, anche a carattere di rovescio o breve temporale, su Liguria di Levante, Toscana, Umbria, Lazio orientale, settori occidentali di Abruzzo e Molise, su Campania, Basilicata occidentale, Calabria, Sicilia settentrionale ed occidentale e Sardegna meridionale con quantitativi cumulati deboli, fino a puntualmente moderati sulla Calabria tirrenica.**Nevicate:** al di sopra degli 800-1000 m sui settori alpini occidentali, con apporti al suolo generalmente deboli.**Visibilità:** nessun fenomeno significativo.**Temperature:** senza variazioni significative.**Venti:** forti dai quadranti occidentali sulla Sardegna, sui settori costieri liguri e tirrenici della penisola e sui settori occidentali e settentrionali della Sicilia; localmente forti dai quadranti meridionali su Molise, Puglia e Calabria; localmente forti sud-occidentali lungo la dorsale appenninica.**Mari:** molto mossi tutti i bacini occidentali e lo Ionio, fino ad agitati il Mare e Canale di Sardegna e il Mar Ligure.**FENOMENI SIGNIFICATIVI O AVVERSI PER IL GIORNO 14 FEBBRAIO 2016****Precipitazioni:**

- da sparse a diffuse, anche a carattere di rovescio o temporale, su Friuli Venezia Giulia, Appennino emiliano, Liguria di Levante, Toscana settentrionale, Lazio orientale e meridionale, settori occidentali di Abruzzo e Molise, su Campania, Basilicata occidentale, settori tirrenici della Calabria settentrionale e sulla Sardegna occidentale, con quantitativi cumulati moderati, fino ad elevati su Lazio meridionale e Campania;
- da isolate a sparse, localmente anche a carattere di rovescio o temporale, su Veneto, Trentino, Lombardia orientale, Appennino romagnolo, Umbria, resto di Toscana e Lazio, sulla Calabria centrale tirrenica e Sicilia occidentale, con quantitativi cumulati da deboli a moderati;
- isolate, localmente anche a carattere di rovescio o breve temporale, sul resto del territorio nazionale, con quantitativi cumulati deboli.

**Nevicate:** al di sopra dei 500-700 m sui settori alpini occidentali, fino a 300-500 m sul basso Piemonte; al di sopra degli 800-1000 m sui restanti settori alpini; al di sopra dei 1200-1500 m sull'Appennino settentrionale; apporti al suolo generalmente deboli, fino a moderati su Alpi orientali ed Appennino emiliano.**Visibilità:** nessun fenomeno significativo.**Temperature:** senza variazioni significative.**Venti:** forti occidentali sulla Sardegna, con raffiche di burrasca; forti dai quadranti meridionali su Appennino settentrionale, regioni centrali, Campania, Basilicata, Puglia e Sicilia occidentale, con raffiche di burrasca specie lungo la dorsale appenninica del versante adriatico; tendenti a localmente forti meridionali sul resto delle regioni meridionali.**Mari:** agitati il Mare ed il Canale di Sardegna e il Tirreno meridionale settore ovest; molto mossi i restanti bacini occidentali; localmente molto mossi l'Adriatico centro-meridionale e lo Ionio settentrionale.**FENOMENI SIGNIFICATIVI O AVVERSI PER IL GIORNO 15 FEBBRAIO 2016****Precipitazioni:**

- sparse, anche a carattere di rovescio o temporale, su Lazio meridionale, settori occidentali del Molise, Campania, Basilicata tirrenica e Sardegna occidentale, con quantitativi cumulati moderati;
- da isolate a sparse, localmente anche a carattere di rovescio o temporale, su Friuli Venezia Giulia, pianure del Veneto, Emilia Romagna, Toscana, Umbria, settori occidentali di Marche ed Abruzzo, resto di Lazio e Basilicata, sulla Calabria settentrionale tirrenica e sulla Sicilia occidentale, con quantitativi cumulati da deboli a localmente moderati.
- isolate, localmente anche a carattere di rovescio o breve temporale, su Trentino Alto Adige, resto del Veneto, Lombardia, Basso Piemonte, Liguria di Levante, resto delle regioni adriatiche e della Sardegna e sulla Sicilia centrale, con quantitativi cumulati deboli.

**Nevicate:** al di sopra degli 1000-1200 m sui settori alpini, con apporti al suolo deboli.**Visibilità:** nessun fenomeno significativo.**Temperature:** senza variazioni significative.**Venti:** forti o di burrasca sud-occidentali sulla Sardegna, specie sulle aree meridionali dell'isola; localmente forti dai quadranti meridionali sul resto delle regioni centro-meridionali con raffiche di burrasca sui settori tirrenici centrali; forti settentrionali sulla Liguria; tendenti a forti nord orientali sulle aree costiere dell'Alto Adriatico.**Mari:** agitati o molto agitati il Mare ed il Canale di Sardegna; molto mossi il mar Ligure, il Tirreno centro-meridionale, il Basso Adriatico e lo Ionio settentrionale; tendente a molto mosso l'Alto Adriatico.SABATO 13 FEBBRAIO 2016 ORE 15.00IL DIRETTORE DELL'UFFICIO  
ROBERTO OREFICINI ROSI

**Fenomeni meteorologici significativi previsti per il giorno  
13/02/2015 (ORE 15-24)**



**Centro Funzionale Centrale - Settore Meteo**



<b>Aree di vigilanza meteo</b>	
<b>Quantitativi giornalieri di Precipitazione previsti</b>	
	Assenti o non rilevanti
	Deboli
	Moderati
	Elevati
	Molto elevati
<b>Caratteristiche delle precipitazioni previste</b>	
	Piogge sparse o intermittenti
	Piogge diffuse e continue
	Nevicate deboli o moderate
	Nevicate abbondanti
	Rovesci o temporali a carattere isolato
	Rovesci o temporali a carattere sparso
	Rovesci o temporali a carattere diffuso
<b>Altri fenomeni meteorologici di rilievo</b>	
<b>Venti</b>	
	Forti
	Burrasca
	Tempesta
	Frequenti raffiche
<b>Gelate</b>	
	Diffusa formazione di ghiaccio al suolo a quote collinari
	Diffusa formazione di ghiaccio al suolo a quote di pianura
<b>Nebbie</b>	
	Nebbie diffuse nelle ore notturne e del primo mattino
	Nebbie diffuse e persistenti anche nelle ore diurne
<b>Mari</b>	
	Molto mosso
	Agitato o molto agitato
	Grosso o molto grosso
<b>Moto ondoso</b>	
	In aumento
	In diminuzione
<b>Temperature</b>	
	Elevate o in sensibile aumento
	Molto elevate o in marcato aumento
	Basse o in sensibile calo
	Molto basse o in marcato calo



## Fenomeni meteorologici significativi previsti per il giorno 14/02/2016



**Centro Funzionale Centrale - Settore Meteo**



### LEGENDA

#### Aree di vigilanza meteo

#### Quantitativi giornalieri di Precipitazione previsti

- Assenti o non rilevanti
- Deboli
- Moderati
- Elevati
- Molto elevati

#### Caratteristiche delle precipitazioni previste

- Piogge sparse o intermittenti
- Piogge diffuse e continue
- Nevicate deboli o moderate
- Nevicate abbondanti
- Rovesci o temporali a carattere isolato
- Rovesci o temporali a carattere sparso
- Rovesci o temporali a carattere diffuso

#### Altri fenomeni meteorologici di rilievo

##### Venti

- Forti
- Burrasca
- Tempesta
- Frequenti raffiche

##### Gelate

- Diffusa formazione di ghiaccio al suolo a quote collinari
- Diffusa formazione di ghiaccio al suolo a quote di pianura

##### Nebbie

- Nebbie diffuse nelle ore notturne e del primo mattino
- Nebbie diffuse e persistenti anche nelle ore diurne

##### Mari

- Molto mosso
- Agitato o molto agitato
- Grosso o molto grosso

##### Moto ondoso

- In aumento
- In diminuzione

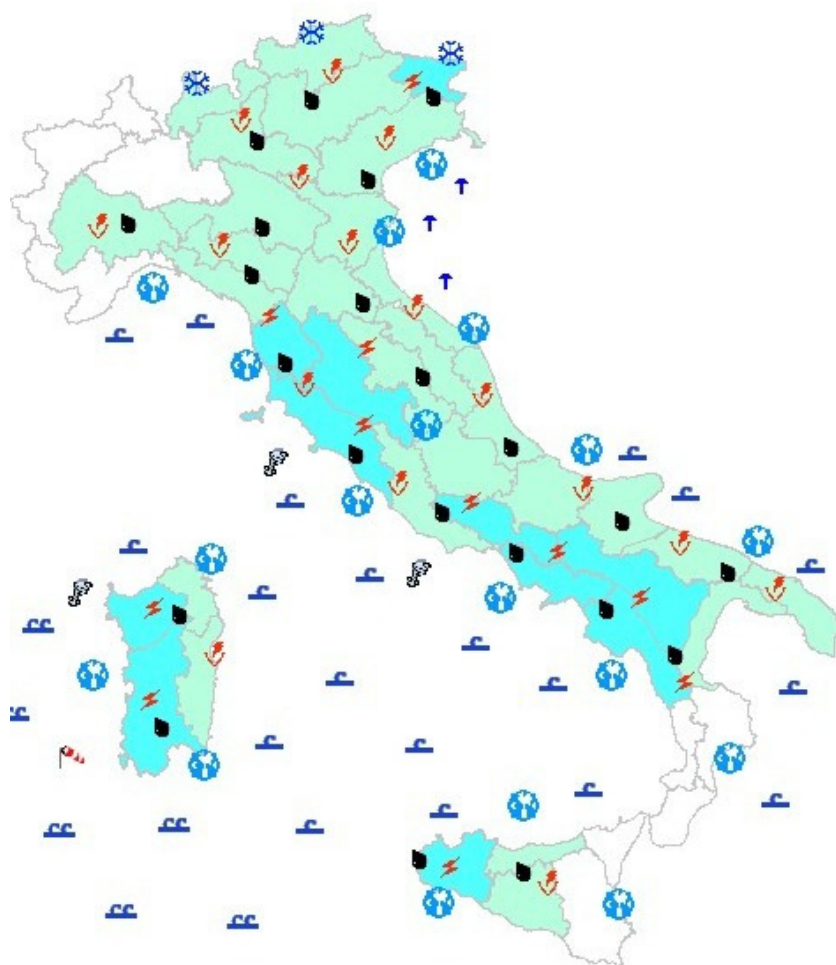
##### Temperature

- Elevate o in sensibile aumento
- Molto elevate o in marcato aumento
- Basse o in sensibile calo
- Molto basse o in marcato calo

## Fenomeni meteorologici significativi previsti per il giorno 15/02/2016



**Centro Funzionale Centrale - Settore Meteo**



LEGENDA	
[White Box]	<b>Aree di vigilanza meteo</b>
<b>Quantitativi giornalieri di Precipitazione previsti</b>	
[White Box]	Assenti o non rilevanti
[Light Green Box]	Deboli
[Medium Green Box]	Moderati
[Dark Green Box]	Elevati
[Purple Box]	Molto elevati
<b>Caratteristiche delle precipitazioni previste</b>	
[Black Cloud]	Piogge sparse o intermittenti
[Black Cloud]	Piogge diffuse e continue
[Light Blue Snowflake]	Nevicate deboli o moderate
[Dark Blue Snowflake]	Nevicate abbondanti
[Red Arrow]	Rovesci o temporali a carattere isolato
[Red Arrow]	Rovesci o temporali a carattere sparso
[Red Arrow]	Rovesci o temporali a carattere diffuso
<b>Altri fenomeni meteorologici di rilievo</b>	
<b>Venti</b>	
[Blue Wind]	Forti
[Red Wind]	Burrasca
[Red Wind]	Tempesta
[Black Wind]	Frequenti raffiche
<b>Gelate</b>	
[Blue Ice]	Diffusa formazione di ghiaccio al suolo a quote collinari
[Blue Ice]	Diffusa formazione di ghiaccio al suolo a quote di pianura
<b>Nebbie</b>	
[Black Fog]	Nebbie diffuse nelle ore notturne e del primo mattino
[Black Fog]	Nebbie diffuse e persistenti anche nelle ore diurne
<b>Mari</b>	
[Blue Sea]	Molto mosso
[Blue Sea]	Agitato o molto agitato
[Blue Sea]	Grosso o molto grosso
<b>Moto ondoso</b>	
[Up Arrow]	In aumento
[Down Arrow]	In diminuzione
<b>Temperature</b>	
[Red Temp]	Elevate o in sensibile aumento
[Red Temp]	Molto elevate o in marcato aumento
[Blue Temp]	Basse o in sensibile calo
[Blue Temp]	Molto basse o in marcato calo

**Centro Funzionale Centrale - Settore Meteo****BOLLETTINO DI VIGILANZA METEOROLOGICA NAZIONALE**RIFE./ **DIRETTIVA PRESIDENTE DEL CONSIGLIO DEI MINISTRI 27-2-2004:****INDIRIZZI OPERATIVI PER LA GESTIONE ORGANIZZATIVA E FUNZIONALE DEL SISTEMA DI ALLERTAMENTO NAZIONALE, STATALE E REGIONALE, PER IL RISCHIO IDROGEOLOGICO E IDRAULICO AI FINI DI PROTEZIONE CIVILE.****FENOMENI SIGNIFICATIVI O AVVERSI PER IL GIORNO 14 FEBBRAIO 2016****Precipitazioni:**

- da sparse a diffuse, anche a carattere di rovescio o temporale, su Lazio meridionale, Campania, settori appenninici di Abruzzo e Molise, Basilicata occidentale e settori tirrenici della Calabria settentrionale, con quantitativi cumulati moderati o puntualmente elevati;
- sparse, anche a carattere di rovescio o temporale, su Friuli Venezia Giulia, Umbria meridionale, Lazio orientale, Sicilia occidentale e settori tirrenici della Calabria centrale, con quantitativi cumulati da deboli a moderati;
- da isolate a sparse, anche a carattere di rovescio o temporale, sul resto di Umbria, Lazio, Basilicata e Calabria, su Sicilia centrale e settentrionale, settori centrali di Abruzzo e Molise, Trentino Alto Adige, Lombardia nord-orientale, zone alpine del Veneto, Liguria di Levante, Toscana settentrionale ed Appennino emiliano con quantitativi cumulati deboli o puntualmente moderati;
- isolate, anche a carattere di rovescio o temporale, sul resto delle regioni centro-meridionali peninsulari, sulla Sardegna meridionale, resto di Triveneto, Liguria e Lombardia e zone alpine occidentali, con quantitativi cumulati deboli.

**Nevicate:** al di sopra degli 800-1000 metri sulle zone alpine occidentali con apporti al suolo generalmente deboli; al di sopra dei 1000-1200 m su Triveneto e restanti zone alpine con apporti da moderati ad abbondanti.

**Visibilità:** nessun fenomeno significativo.

**Temperature:** senza variazioni significative.

**Venti:** localmente forti dai quadranti meridionali su tutte le regioni centro-meridionali con locali rinforzi di burrasca su Sardegna meridionale, Puglia e zone costiere ed appenniniche.

**Mari:** agitati il Mare ed il Canale di Sardegna e il Tirreno meridionale settore ovest; molto mossi i restanti bacini centro-settentrionali.

**FENOMENI SIGNIFICATIVI O AVVERSI PER IL GIORNO 15 FEBBRAIO 2016****Precipitazioni:**

- da sparse a diffuse, anche a carattere di rovescio o temporale, su Lazio meridionale, Campania, settori occidentali di Abruzzo e Molise e Basilicata tirrenica, con quantitativi cumulati moderati o puntualmente elevati;
- sparse, anche a carattere di rovescio o temporale, su Sardegna meridionale ed occidentale, restanti zone di Lazio, Abruzzo, Molise e Basilicata, su Appennino emiliano, Toscana orientale e meridionale, Umbria, Marche, Puglia settentrionale e Calabria tirrenica settentrionale con quantitativi cumulati da deboli a moderati;
- da isolate a sparse, anche a carattere di rovescio o temporale, su Triveneto, Lombardia centro-meridionale, resto di Liguria, Toscana, Sardegna, Emilia-Romagna e Basilicata, su Sicilia occidentale e Puglia centrale con quantitativi cumulati da deboli a puntualmente moderati;
- isolate, anche a carattere di rovescio, sul resto di Lombardia e Puglia, sulla Calabria centrale e Sicilia settentrionale, con quantitativi cumulati deboli.

**Nevicate:** al di sopra degli 1000-1200 m sui settori alpini e sull'Appennino settentrionale, con apporti al suolo deboli o puntualmente moderati.

**Visibilità:** nessun fenomeno significativo.

**Temperature:** senza variazioni significative.

**Venti:** forti o di burrasca: meridionali su Sardegna e Puglia, settentrionali su Liguria e zone appenniniche settentrionali; localmente forti meridionali sulle coste di Toscana e Lazio.

**Mari:** agitati o molto agitati il Mare ed il Canale di Sardegna; molto mossi il Mar Ligure, il Tirreno centro-meridionale, il basso Adriatico e lo Ionio settentrionale.

**FENOMENI SIGNIFICATIVI O AVVERSI PER IL GIORNO 16 FEBBRAIO 2016****Precipitazioni:**

- sparse, anche a carattere di rovescio o temporale, su basso Piemonte, Liguria, Lombardia meridionale, Emilia-Romagna, Toscana, Umbria, Marche, Sardegna, Lazio orientale e settentrionale, Abruzzo e Molise, con quantitativi cumulati da deboli a moderati;
- da isolate a sparse, anche a carattere di rovescio o temporale, sul resto del Centro-Nord e su Campania settentrionale e Puglia settentrionale con quantitativi cumulati deboli.

**Nevicate:** al di sopra degli 900-1100 m sui settori alpini e dell'Appennino settentrionale, con apporti al suolo deboli.

**Visibilità:** nessun fenomeno significativo.

**Temperature:** senza variazioni significative.

**Venti:** forti o di burrasca: settentrionali su Sardegna e Liguria, meridionali sulla Puglia. Localmente forti nord-orientali sul resto del Nord.

**Mari:** agitati o molto agitati il Mare ed il Canale di Sardegna ed il basso Adriatico; molto mossi i restanti bacini meridionali.

DOMENICA 14 FEBBRAIO 2016 ORE 15.00

IL DIRETTORE DELL'UFFICIO  
ROBERTO OREFICINI ROSI



## Fenomeni meteorologici significativi previsti per il giorno 14/02/2015 (ORE 15-24)



**Centro Funzionale Centrale - Settore Meteo**

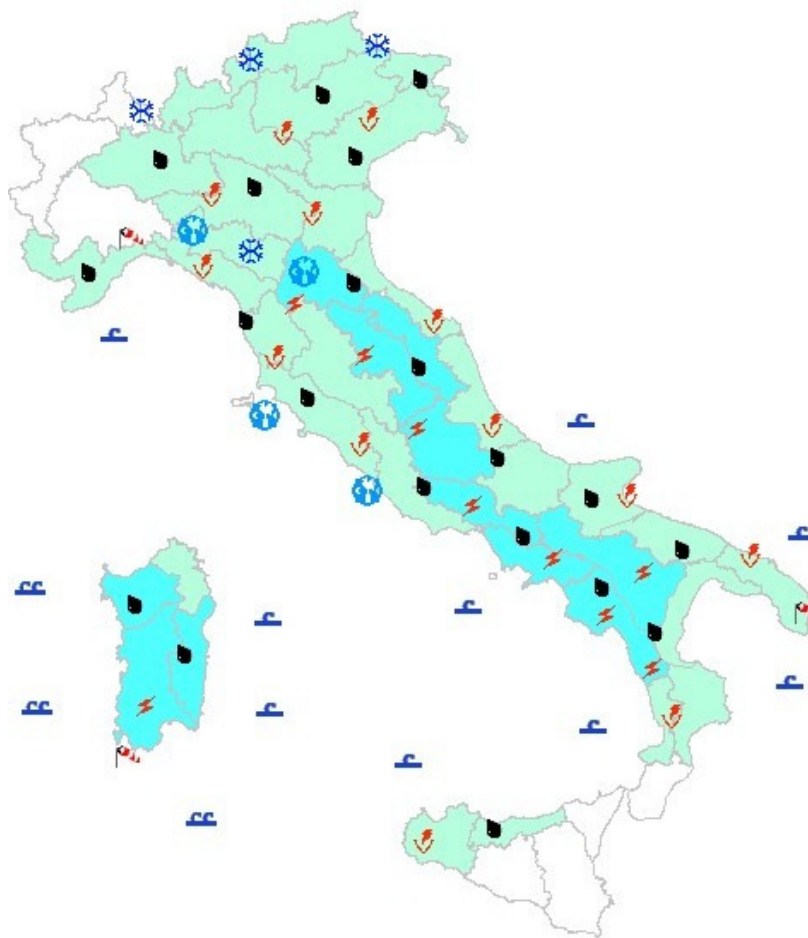


Aree di vigilanza meteo	
Quantitativi giornalieri di Precipitazione previsti	
	Assenti o non rilevanti
	Deboli
	Moderati
	Elevati
	Molto elevati
Caratteristiche delle precipitazioni previste	
	Piogge sparse o intermittenti
	Piogge diffuse e continue
	Neviccate deboli o moderate
	Neviccate abbondanti
	Rovesci o temporali a carattere isolato
	Rovesci o temporali a carattere sparso
	Rovesci o temporali a carattere diffuso
Altri fenomeni meteorologici di rilievo	
Venti	
	Forti
	Burrasca
	Tempesta
	Frequenti raffiche
Gelate	
	Diffusa formazione di ghiaccio al suolo a quote collinari
	Diffusa formazione di ghiaccio al suolo a quote di pianura
Nebbie	
	Nebbie diffuse nelle ore notturne e del primo mattino
	Nebbie diffuse e persistenti anche nelle ore diurne
Mari	
	Molto mosso
	Agitato o molto agitato
	Grosso o molto grosso
Moto ondoso	
	In aumento
	In diminuzione
Temperature	
	Elevate o in sensibile aumento
	Molto elevate o in marcato aumento
	Basse o in sensibile calo
	Molto basse o in marcato calo

### Fenomeni meteorologici significativi previsti per il giorno 15/02/2016



Centro Funzionale Centrale - Settore Meteo



LEGENDA	
<b>Aree di vigilanza meteo</b>	
<b>Quantitativi giornalieri di Precipitazione previsti</b>	
[White box]	Assenti o non rilevanti
[Light blue box]	Deboli
[Medium blue box]	Moderati
[Dark blue box]	Elevati
[Purple box]	Molto elevati
<b>Caratteristiche delle precipitazioni previste</b>	
[Black cloud]	Piogge sparse o intermittenti
[Black cloud]	Piogge diffuse e continue
[Blue snowflake]	Nevicate deboli o moderate
[Blue snowflake]	Nevicate abbondanti
[Red lightning]	Rovesci o temporali a carattere isolato
[Red lightning]	Rovesci o temporali a carattere sparso
[Red lightning]	Rovesci o temporali a carattere diffuso
<b>Altri fenomeni meteorologici di rilievo</b>	
<b>Venti</b>	
[Blue wind symbol]	Forti
[Red wind symbol]	Burrasca
[Red wind symbol]	Tempesta
[Black wind symbol]	Frequenti raffiche
<b>Gelate</b>	
[Blue mountain]	Diffusa formazione di ghiaccio al suolo a quote collinari
[Blue mountain]	Diffusa formazione di ghiaccio al suolo a quote di pianura
<b>Nebbie</b>	
[Black clouds]	Nebbie diffuse nelle ore notturne e del primo mattino
[Black clouds]	Nebbie diffuse e persistenti anche nelle ore diurne
<b>Mari</b>	
[Blue wave symbol]	Molto mosso
[Blue wave symbol]	Agitato o molto agitato
[Blue wave symbol]	Grosso o molto grosso
<b>Moto ondoso</b>	
[Blue arrow up]	In aumento
[Blue arrow down]	In diminuzione
<b>Temperature</b>	
[Red arrow up]	Elevate o in sensibile aumento
[Red arrow up]	Molto elevate o in marcato aumento
[Blue arrow down]	Basse o in sensibile calo
[Blue arrow down]	Molto basse o in marcato calo

## Fenomeni meteorologici significativi previsti per il giorno 16/02/2016



**Centro Funzionale Centrale - Settore Meteo**



LEGENDA	
<b>Aree di vigilanza meteo</b>	
<b>Quantitativi giornalieri di Precipitazione previsti</b>	
	Assenti o non rilevanti
	Deboli
	Moderati
	Elevati
	Molto elevati
<b>Caratteristiche delle precipitazioni previste</b>	
	Piogge sparse o intermittenti
	Piogge diffuse e continue
	Neviccate deboli o moderate
	Neviccate abbondanti
	Rovesci o temporali a carattere isolato
	Rovesci o temporali a carattere sparso
	Rovesci o temporali a carattere diffuso
<b>Altri fenomeni meteorologici di rilievo</b>	
<b>Venti</b>	
	Forti
	Burrasca
	Tempesta
	Frequenti raffiche
<b>Gelate</b>	
	Diffusa formazione di ghiaccio al suolo a quote collinari
	Diffusa formazione di ghiaccio al suolo a quote di pianura
<b>Nebbie</b>	
	Nebbie diffuse nelle ore notturne e del primo mattino
	Nebbie diffuse e persistenti anche nelle ore diurne
<b>Mari</b>	
	Molto mosso
	Agitato o molto agitato
	Grosso o molto grosso
<b>Moto ondoso</b>	
	In aumento
	In diminuzione
<b>Temperature</b>	
	Elevate o in sensibile aumento
	Molto elevate o in marcato aumento
	Basse o in sensibile calo
	Molto basse o in marcato calo

**Centro Funzionale Centrale - Settore Meteo****BOLLETTINO DI VIGILANZA METEOROLOGICA NAZIONALE**

RIFE./ **DIRETTIVA PRESIDENTE DEL CONSIGLIO DEI MINISTRI 27-2-2004:  
INDIRIZZI OPERATIVI PER LA GESTIONE ORGANIZZATIVA E FUNZIONALE DEL SISTEMA DI  
ALLERTAMENTO NAZIONALE, STATALE E REGIONALE, PER IL RISCHIO IDROGEOLOGICO E IDRAULICO  
AI FINI DI PROTEZIONE CIVILE.**

**FENOMENI SIGNIFICATIVI O AVVERSI PER IL GIORNO 15 FEBBRAIO 2016****Precipitazioni:**

- da sparse a diffuse, anche a carattere di rovescio o temporale, su Friuli Venezia Giulia, Appennino emiliano e Toscana settentrionale, con quantitativi cumulati moderati;
- sparse, anche a carattere di rovescio o temporale, sulla pianura Veneta, su Lombardia meridionale, Liguria di Levante, restanti zone di Toscana ed Emilia-Romagna, con quantitativi cumulati da deboli a moderati;
- da isolate a sparse, anche a carattere di rovescio o temporale, su Sardegna, Umbria, Marche, Lazio settentrionale ed orientale, zone appenniniche di Abruzzo e Molise e Campania settentrionale, con quantitativi cumulati deboli o puntualmente moderati;
- isolate, anche a carattere di rovescio o temporale, su Trentino Alto Adige, Sicilia occidentale, restanti zone di Veneto, Lazio, Abruzzo, Molise e Campania con quantitativi cumulati deboli.

**Nevicata:** al di sopra degli 900-1100 m sui settori alpini orientali e sull'Appennino settentrionale, con apporti al suolo deboli o puntualmente moderati.

**Visibilità:** nessun fenomeno significativo.

**Temperature:** senza variazioni significative.

**Venti:** forti o di burrasca: meridionali su Sardegna e Puglia, settentrionali su Liguria e zone appenniniche settentrionali; localmente forti meridionali sulle coste di Toscana e Lazio.

**Mari:** agitati o molto agitati il Mare ed il Canale di Sardegna; molto mossi il Mar Ligure, il Tirreno centro-meridionale, il basso Adriatico e lo Ionio settentrionale.

**FENOMENI SIGNIFICATIVI O AVVERSI PER IL GIORNO 16 FEBBRAIO 2016****Precipitazioni:**

- diffuse, anche a carattere di rovescio, sull'Emilia-Romagna centro-occidentale, con quantitativi cumulati da moderati a puntualmente elevati;
- da sparse a diffuse, anche a carattere di rovescio o temporale, su Friuli Venezia Giulia, Liguria, basso Piemonte, Toscana settentrionale, restanti zone dell'Emilia-Romagna, settori meridionali di Umbria e Marche, Lazio orientale e meridionale, Abruzzo centro-settentrionale e Sardegna sud-occidentale con quantitativi cumulati moderati;
- sparse, anche a carattere di rovescio o temporale, su Valle d'Aosta, Lombardia meridionale, Veneto, restanti zone di Piemonte, Toscana, Umbria, Marche, Lazio e Sardegna e sul Molise, con quantitativi cumulati da deboli a puntualmente moderati;
- isolate, anche a carattere di rovescio, sul resto del Nord, su Campania centro-settentrionale e Puglia garganica, con quantitativi cumulati deboli.

**Nevicata:** al di sopra degli 800-1000 m sui settori alpini e dell'Appennino settentrionale, con apporti al suolo deboli o puntualmente moderati.

**Visibilità:** nessun fenomeno significativo.

**Temperature:** senza variazioni significative.

**Venti:** forti o localmente di burrasca: settentrionali su Liguria, meridionali sulla Puglia e zone ioniche. Localmente forti nord-orientali sul resto del Nord con rinforzi sul triestino.

**Mari:** agitati o molto agitati il Mare ed il Canale di Sardegna ed il basso Adriatico; molto mossi i restanti bacini meridionali e l'alto Adriatico.

**FENOMENI SIGNIFICATIVI O AVVERSI PER IL GIORNO 17 FEBBRAIO 2016****Precipitazioni:**

- sparse, anche a carattere di rovescio o temporale, su Friuli Venezia Giulia ed Alpi venete, con quantitativi cumulati moderati;
- sparse, anche a carattere di rovescio o temporale, sul resto del Veneto, sui settori orientali di Emilia-Romagna, Toscana e Lazio, su Umbria, sui settori occidentali di Marche, Abruzzo e Molise e sulla Campania settentrionale, con quantitativi cumulati deboli o puntualmente moderati;
- da isolate a sparse, anche a carattere di rovescio o temporale, sul resto del Centro-Nord peninsulare e della Campania e sulla Sardegna, con quantitativi cumulati deboli.

**Nevicata** al di sopra degli 800-1000 m sui settori alpini e dell'Appennino settentrionale, con apporti al suolo da deboli a moderati, specie sui settori alpini orientali.

**Visibilità:** nessun fenomeno significativo.

**Temperature:** senza variazioni significative.

**Venti:** localmente forti: occidentali sulla Sardegna, meridionali sulla Puglia, ovunque in attenuazione.

**Mari:** agitati o molto agitati il Mare ed il Canale di Sardegna ed il basso Adriatico; molto mossi i restanti bacini meridionali e l'alto Adriatico. Ovunque in attenuazione.

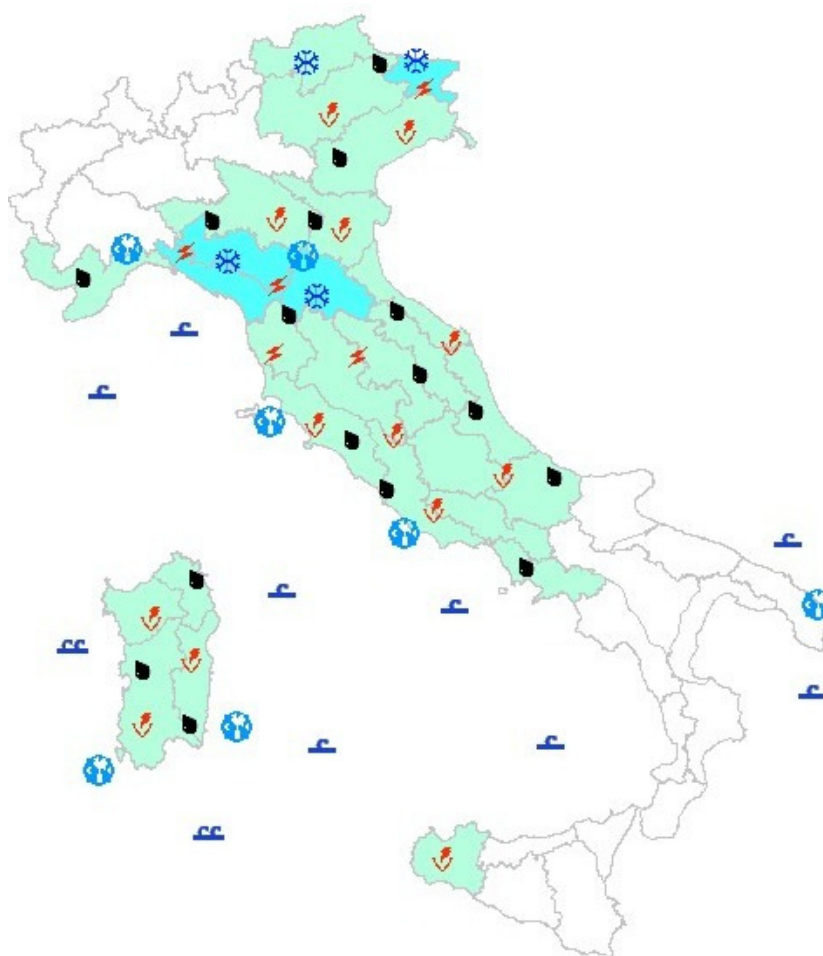
LUNEDÌ 15 FEBBRAIO 2016 ORE 15.00

IL DIRETTORE DELL'UFFICIO  
ROBERTO OREFICINI ROSI

## Fenomeni meteorologici significativi previsti per il giorno 15/02/2015 (ORE 15-24)



### Centro Funzionale Centrale - Settore Meteo



Aree di vigilanza meteo	
<b>Quantitativi giornalieri di Precipitazione previsti</b>	
	Assenti o non rilevanti
	Deboli
	Moderati
	Elevati
	Molto elevati
<b>Caratteristiche delle precipitazioni previste</b>	
	Piogge sparse o intermittenti
	Piogge diffuse e continue
	Neviccate deboli o moderate
	Neviccate abbondanti
	Rovesci o temporali a carattere isolato
	Rovesci o temporali a carattere sparso
	Rovesci o temporali a carattere diffuso
<b>Altri fenomeni meteorologici di rilievo</b>	
<b>Venti</b>	
	Forti
	Burrasca
	Tempesta
	Frequenti raffiche
<b>Gelate</b>	
	Diffusa formazione di ghiaccio al suolo a quote collinari
	Diffusa formazione di ghiaccio al suolo a quote di pianura
<b>Nebbie</b>	
	Nebbie diffuse nelle ore notturne e del primo mattino
	Nebbie diffuse e persistenti anche nelle ore diurne
<b>Mari</b>	
	Molto mosso
	Agitato o molto agitato
	Grosso o molto grosso
<b>Moto ondoso</b>	
	In aumento
	In diminuzione
<b>Temperature</b>	
	Elevate o in sensibile aumento
	Molto elevate o in marcato aumento
	Basse o in sensibile calo
	Molto basse o in marcato calo



## Fenomeni meteorologici significativi previsti per il giorno 16/02/2016



**Centro Funzionale Centrale - Settore Meteo**

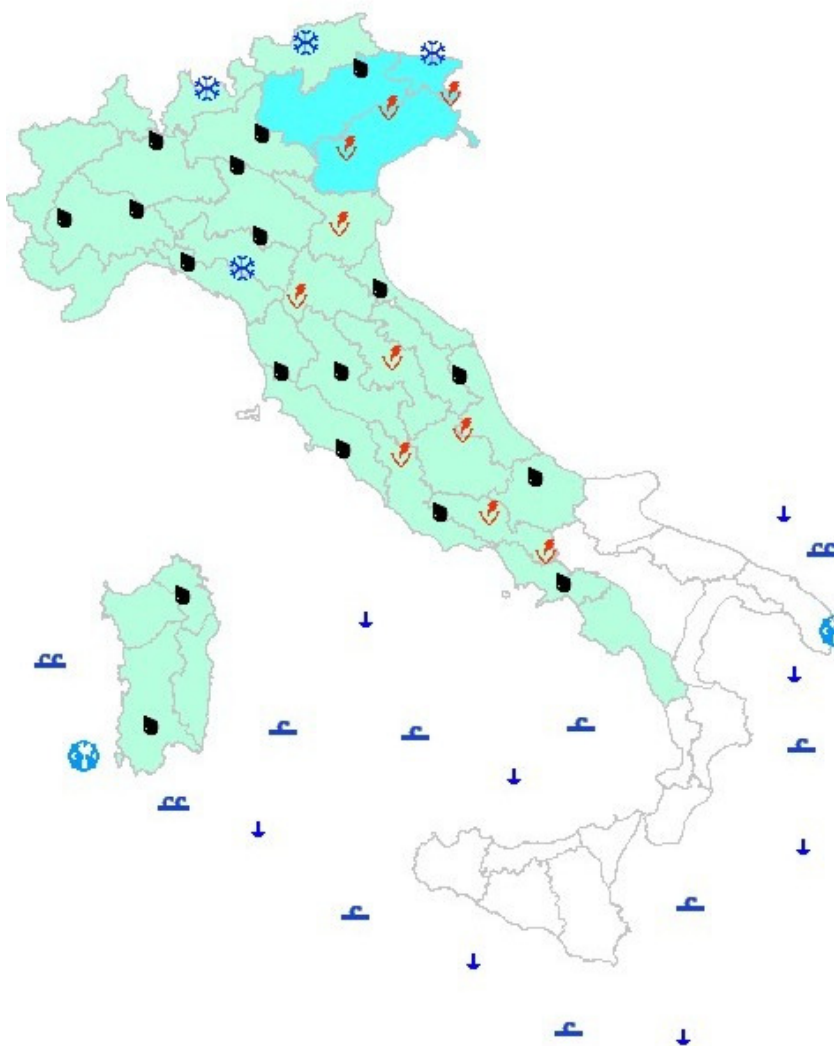


LEGENDA	
<b>Aree di vigilanza meteo</b>	
<b>Quantitativi giornalieri di Precipitazione previsti</b>	
	Assenti o non rilevanti
	Deboli
	Moderati
	Elevati
	Molto elevati
<b>Caratteristiche delle precipitazioni previste</b>	
	Piogge sparse o intermittenti
	Piogge diffuse e continue
	Nevicate deboli o moderate
	Nevicate abbondanti
	Rovesci o temporali a carattere isolato
	Rovesci o temporali a carattere sparso
	Rovesci o temporali a carattere diffuso
<b>Altri fenomeni meteorologici di rilievo</b>	
<b>Venti</b>	
	Forti
	Burrasca
	Tempesta
	Frequenti raffiche
<b>Gelate</b>	
	Diffusa formazione di ghiaccio al suolo a quote collinari
	Diffusa formazione di ghiaccio al suolo a quote di pianura
<b>Nebbie</b>	
	Nebbie diffuse nelle ore notturne e del primo mattino
	Nebbie diffuse e persistenti anche nelle ore diurne
<b>Mari</b>	
	Molto mosso
	Agitato o molto agitato
	Grosso o molto grosso
<b>Moto ondoso</b>	
	In aumento
	In diminuzione
<b>Temperature</b>	
	Elevate o in sensibile aumento
	Molto elevate o in marcato aumento
	Basse o in sensibile calo
	Molto basse o in marcato calo

## Fenomeni meteorologici significativi previsti per il giorno 17/02/2016



**Centro Funzionale Centrale - Settore Meteo**



LEGENDA	
[ ]	<b>Aree di vigilanza meteo</b>
<b>Quantitativi giornalieri di Precipitazione previsti</b>	
[ ]	Assenti o non rilevanti
[ ]	Deboli
[ ]	Moderati
[ ]	Elevati
[ ]	Molto elevati
<b>Caratteristiche delle precipitazioni previste</b>	
[ ]	Pioggie sparse o intermittenti
[ ]	Pioggie diffuse e continue
[ ]	Nevicate deboli o moderate
[ ]	Nevicate abbondanti
[ ]	Rovesci o temporali a carattere isolato
[ ]	Rovesci o temporali a carattere sparso
[ ]	Rovesci o temporali a carattere diffuso
<b>Altri fenomeni meteorologici di rilievo</b>	
<b>Venti</b>	
[ ]	Forti
[ ]	Burrasca
[ ]	Tempesta
[ ]	Frequenti raffiche
<b>Gelate</b>	
[ ]	Diffusa formazione di ghiaccio al suolo a quote collinari
[ ]	Diffusa formazione di ghiaccio al suolo a quote di pianura
<b>Nebbie</b>	
[ ]	Nebbie diffuse nelle ore notturne e del primo mattino
[ ]	Nebbie diffuse e persistenti anche nelle ore diurne
<b>Mari</b>	
[ ]	Molto mosso
[ ]	Agitato o molto agitato
[ ]	Grosso o molto grosso
<b>Moto ondoso</b>	
[ ]	In aumento
[ ]	In diminuzione
<b>Temperature</b>	
[ ]	Elevate o in sensibile aumento
[ ]	Molto elevate o in marcato aumento
[ ]	Basse o in sensibile calo
[ ]	Molto basse o in marcato calo

**Centro Funzionale Centrale - Settore Meteo****BOLLETTINO DI VIGILANZA METEOROLOGICA NAZIONALE**RIFE./ **DIRETTIVA PRESIDENTE DEL CONSIGLIO DEI MINISTRI 27-2-2004:****INDIRIZZI OPERATIVI PER LA GESTIONE ORGANIZZATIVA E FUNZIONALE DEL SISTEMA DI ALLERTAMENTO NAZIONALE, STATALE E REGIONALE, PER IL RISCHIO IDROGEOLOGICO E IDRAULICO AI FINI DI PROTEZIONE CIVILE.****FENOMENI SIGNIFICATIVI O AVVERSI PER IL GIORNO 16 FEBBRAIO 2016****Precipitazioni:**

- da sparse a diffuse, anche a carattere di rovescio o breve temporale, su Toscana orientale, zone appenniniche dell'Emilia-Romagna, Marche ed Umbria, con quantitativi cumulati moderati;
- sparse, anche a carattere di rovescio o breve temporale, sulle restanti regioni centro-settentrionali, ad eccezione delle aree alpine settentrionali, con quantitativi cumulati generalmente deboli, puntualmente moderati su Umbria, Lazio centro-settentrionale e resto della Toscana.

**Nevicate:** al di sopra degli 800-1000 m sui settori alpini e dell'Appennino settentrionale, con apporti al suolo deboli o puntualmente moderati.

**Visibilità:** nessun fenomeno significativo.

**Temperature:** senza variazioni significative.

**Venti:** forti o localmente di burrasca: settentrionali su Liguria e alto Adriatico, meridionali sulla Puglia e zone ioniche. Localmente forti nord-orientali sul resto del Nord.

**Mari:** agitati o molto agitati il Mare ed il Canale di Sardegna ed il basso Adriatico; molto mossi i restanti bacini meridionali e l'alto Adriatico.

**FENOMENI SIGNIFICATIVI O AVVERSI PER IL GIORNO 17 FEBBRAIO 2016****Precipitazioni:**

- da sparse a diffuse, anche a carattere di rovescio o temporale, su Friuli Venezia Giulia e Veneto settentrionale, con quantitativi cumulati moderati;
- sparse, anche a carattere di rovescio o breve temporale, sul resto del Triveneto, Lombardia orientale, Emilia-Romagna e sui settori orientali di Toscana, con quantitativi cumulati deboli o puntualmente moderati;
- da isolate a sparse, anche a carattere di rovescio o breve temporale, sul resto del Centro-Nord e sulla Campania settentrionale, con quantitativi cumulati deboli.

**Nevicate:** al di sopra degli 700-900 m sui settori alpini e dell'Appennino settentrionale, localmente in calo fino a 500 m al primo mattino; apporti al suolo moderati, localmente elevati sui settori alpini orientali.

**Visibilità:** nessun fenomeno significativo.

**Temperature:** senza variazioni significative.

**Venti:** localmente forti nord-occidentali sulla Sardegna e Sicilia, meridionali sulla Puglia, inizialmente forti settentrionali su Liguria ed Alto Adriatico, in attenuazione.

**Mari:** agitati il Mare ed il Canale di Sardegna, con moto ondoso in attenuazione; molto mossi i restanti bacini meridionali, il Mar Ligure ed inizialmente l'Adriatico.

**FENOMENI SIGNIFICATIVI O AVVERSI PER IL GIORNO 18 FEBBRAIO 2016****Precipitazioni:**

- sparse, anche a carattere di rovescio o temporale, sulla Puglia centro-meridionale e sui settori ionici di Calabria e Basilicata, con quantitativi cumulati da deboli a moderati;
- da isolate a sparse, anche a carattere di rovescio, sul resto di Calabria, Puglia e Basilicata, sulla Sicilia settentrionale, sulla Sardegna e su Liguria, Piemonte, Valle d'Aosta e Lombardia, con quantitativi cumulati deboli.

**Nevicate:** al di sopra degli 600-800 m sui settori alpini occidentali.

**Visibilità:** nessun fenomeno significativo.

**Temperature:** senza variazioni significative.

**Venti:** localmente forti nord-occidentali sulla Sicilia, in estensione al resto del meridione nel pomeriggio.

**Mari:** temporaneamente agitati lo Stretto di Sicilia e lo Ionio, molto mossi i restanti bacini meridionali e localmente quelli centrali.

MARTEDÌ 16 FEBBRAIO 2016 ORE 15.00

IL DIRETTORE DELL'UFFICIO  
ROBERTO OREFICINI ROSI



### Fenomeni meteorologici significativi previsti per il giorno 16/02/2015 (ORE 15-24)



Centro Funzionale Centrale - Settore Meteo



Aree di vigilanza meteo	
<b>Quantitativi giornalieri di Precipitazione previsti</b>	
	Assenti o non rilevanti
	Deboli
	Moderati
	Elevati
	Molto elevati
<b>Caratteristiche delle precipitazioni previste</b>	
	Piogge sparse o intermittenti
	Piogge diffuse e continue
	Neviccate deboli o moderate
	Neviccate abbondanti
	Rovesci o temporali a carattere isolato
	Rovesci o temporali a carattere sparso
	Rovesci o temporali a carattere diffuso
<b>Altri fenomeni meteorologici di rilievo</b>	
<b>Venti</b>	
	Forti
	Burrasca
	Tempesta
	Frequenti raffiche
<b>Gelate</b>	
	Diffusa formazione di ghiaccio al suolo a quote collinari
	Diffusa formazione di ghiaccio al suolo a quote di pianura
<b>Nebbie</b>	
	Nebbie diffuse nelle ore notturne e del primo mattino
	Nebbie diffuse e persistenti anche nelle ore diurne
<b>Mari</b>	
	Molto mosso
	Agitato o molto agitato
	Grosso o molto grosso
<b>Moto ondoso</b>	
	In aumento
	In diminuzione
<b>Temperature</b>	
	Elevate o in sensibile aumento
	Molto elevate o in marcato aumento
	Basse o in sensibile calo
	Molto basse o in marcato calo

## Fenomeni meteorologici significativi previsti per il giorno 17/02/2016



**Centro Funzionale Centrale - Settore Meteo**



### LEGENDA

#### Aree di vigilanza meteo

#### Quantitativi giornalieri di Precipitazione previsti

- Assenti o non rilevanti
- Deboli
- Moderati
- Elevati
- Molto elevati

#### Caratteristiche delle precipitazioni previste

- Piogge sparse o intermittenti
- Piogge diffuse e continue
- Nevicate deboli o moderate
- Nevicate abbondanti
- Rovesci o temporali a carattere isolato
- Rovesci o temporali a carattere sparso
- Rovesci o temporali a carattere diffuso

#### Altri fenomeni meteorologici di rilievo

##### Venti

- Forti
- Burrasca
- Tempesta
- Frequenti raffiche

##### Gelate

- Diffusa formazione di ghiaccio al suolo a quote collinari
- Diffusa formazione di ghiaccio al suolo a quote di pianura

##### Nebbie

- Nebbie diffuse nelle ore notturne e del primo mattino
- Nebbie diffuse e persistenti anche nelle ore diurne

##### Mari

- Molto mosso
- Agitato o molto agitato
- Grosso o molto grosso

##### Moto ondoso

- In aumento
- In diminuzione

##### Temperature

- Elevate o in sensibile aumento
- Molto elevate o in marcato aumento
- Basse o in sensibile calo
- Molto basse o in marcato calo

## Fenomeni meteorologici significativi previsti per il giorno 18/02/2016



**Centro Funzionale Centrale - Settore Meteo**



LEGENDA	
[ ]	<b>Aree di vigilanza meteo</b>
<b>Quantitativi giornalieri di Precipitazione previsti</b>	
[ ]	Assenti o non rilevanti
[ ]	Deboli
[ ]	Moderati
[ ]	Elevati
[ ]	Molto elevati
<b>Caratteristiche delle precipitazioni previste</b>	
	Piogge sparse o intermittenti
	Piogge diffuse e continue
	Neviccate deboli o moderate
	Neviccate abbondanti
	Rovesci o temporali a carattere isolato
	Rovesci o temporali a carattere sparso
	Rovesci o temporali a carattere diffuso
<b>Altri fenomeni meteorologici di rilievo</b>	
<b>Venti</b>	
	Forti
	Burrasca
	Tempesta
	Frequenti raffiche
<b>Gelate</b>	
	Diffusa formazione di ghiaccio al suolo a quote collinari
	Diffusa formazione di ghiaccio al suolo a quote di pianura
<b>Nebbie</b>	
	Nebbie diffuse nelle ore notturne e del primo mattino
	Nebbie diffuse e persistenti anche nelle ore diurne
<b>Mari</b>	
	Molto mosso
	Agitato o molto agitato
	Grosso o molto grosso
<b>Moto ondoso</b>	
	In aumento
	In diminuzione
<b>Temperature</b>	
	Elevate o in sensibile aumento
	Molto elevate o in marcato aumento
	Basse o in sensibile calo
	Molto basse o in marcato calo

**Centro Funzionale Centrale - Settore Meteo****BOLLETTINO DI VIGILANZA METEOROLOGICA NAZIONALE**RIFE./ **DIRETTIVA PRESIDENTE DEL CONSIGLIO DEI MINISTRI 27-2-2004:****INDIRIZZI OPERATIVI PER LA GESTIONE ORGANIZZATIVA E FUNZIONALE DEL SISTEMA DI ALLERTAMENTO NAZIONALE, STATALE E REGIONALE, PER IL RISCHIO IDROGEOLOGICO E IDRAULICO AI FINI DI PROTEZIONE CIVILE.****FENOMENI SIGNIFICATIVI O AVVERSI PER IL GIORNO 17 FEBBRAIO 2016****Precipitazioni:**

- sparse, anche a carattere di rovescio o temporale, sul Friuli Venezia Giulia orientale, con quantitativi cumulati puntualmente moderati;
- isolate, anche a carattere di rovescio o breve temporale, su rilievi veneti, resto del Friuli Venezia Giulia, Romagna, Umbria, Sardegna, Lazio settentrionale e settori orientali e meridionali della Toscana, con quantitativi cumulati deboli.

**Nevicate:** al di sopra degli 700-900 m sui settori alpini con apporti al suolo deboli, puntualmente moderati sulle zone orientali.

**Visibilità:** nessun fenomeno significativo.

**Temperature:** senza variazioni significative.

**Venti:** localmente forti nord-occidentali su Sardegna e Sicilia, localmente forti meridionali sulla Puglia.

**Mari:** agitati il Mare ed il Canale di Sardegna, con moto ondoso in attenuazione; molto mossi i restanti bacini meridionali e inizialmente l'Adriatico meridionale.

**FENOMENI SIGNIFICATIVI O AVVERSI PER IL GIORNO 18 FEBBRAIO 2016****Precipitazioni:**

- da sparse a diffuse, anche a carattere di rovescio o temporale, su Puglia centrale e settori ionici di Calabria e Basilicata, con quantitativi cumulati moderati;
- sparse, anche a carattere di rovescio o temporale, sulla Sicilia settentrionale e sul resto di Calabria, Puglia e Basilicata, con quantitativi cumulati puntualmente moderati;
- isolate, anche a carattere di rovescio o breve temporale, su Abruzzo, Molise e restanti regioni meridionali, con quantitativi cumulati deboli.

**Nevicate:** al di sopra degli 600-800 m sui settori alpini occidentali.

**Visibilità:** nessun fenomeno significativo.

**Temperature:** senza variazioni significative.

**Venti:** forti nord-occidentali, con rinforzi di burrasca, su Sicilia e Calabria; dal pomeriggio localmente forti nord-occidentale sul resto del meridione.

**Mari:** temporaneamente agitati lo Stretto di Sicilia e lo Ionio meridionale; molto mossi i restanti bacini meridionali, dalla sera agitato il settore orientale del Tirreno meridionale.

**FENOMENI SIGNIFICATIVI O AVVERSI PER IL GIORNO 19 FEBBRAIO 2016**

**Precipitazioni:** isolate, anche a carattere di rovescio, su Toscana, Umbria e Lazio orientale, con quantitativi cumulati deboli.

**Nevicate:** al di sopra degli 600-800 m sui settori alpini del Piemonte occidentale e del Triveneto, con apporti al suolo deboli.

**Visibilità:** nessun fenomeno significativo.

**Temperature:** senza variazioni significative.

**Venti:** localmente forti nord-occidentali sulle regioni meridionali, in attenuazione; tendenti a forti nord-occidentali sulla Sardegna, con raffiche di burrasca sulle zone settentrionali dell'isola; tendenti a localmente forti occidentali sulle zone tirreniche centro-settentrionali.

**Mari:** molto mosso il Mar di Sardegna, tendente ad agitato; tendenti a molto mossi il Mar Ligure e il Tirreno centro-settentrionale.

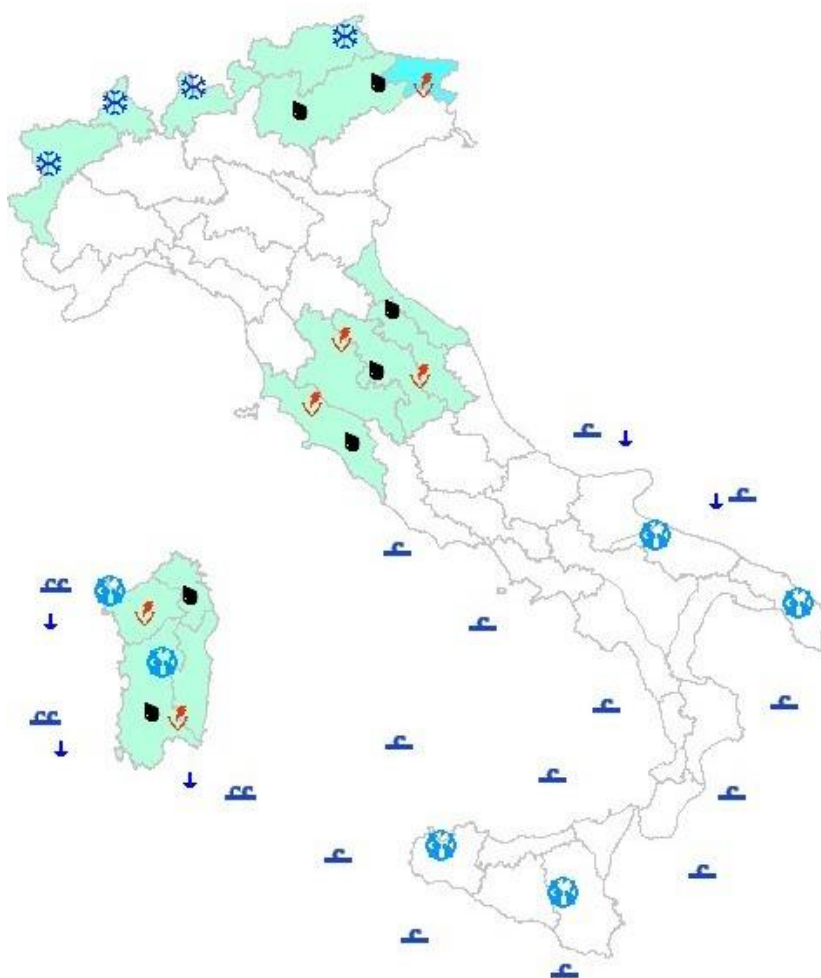
MERCOLEDÌ 17 FEBBRAIO 2016 ORE 15.00

IL DIRETTORE DELL'UFFICIO  
ROBERTO OREFICINI ROSI

## Fenomeni meteorologici significativi previsti per il giorno 17/02/2015 (ORE 15-24)



**Centro Funzionale Centrale - Settore Meteo**



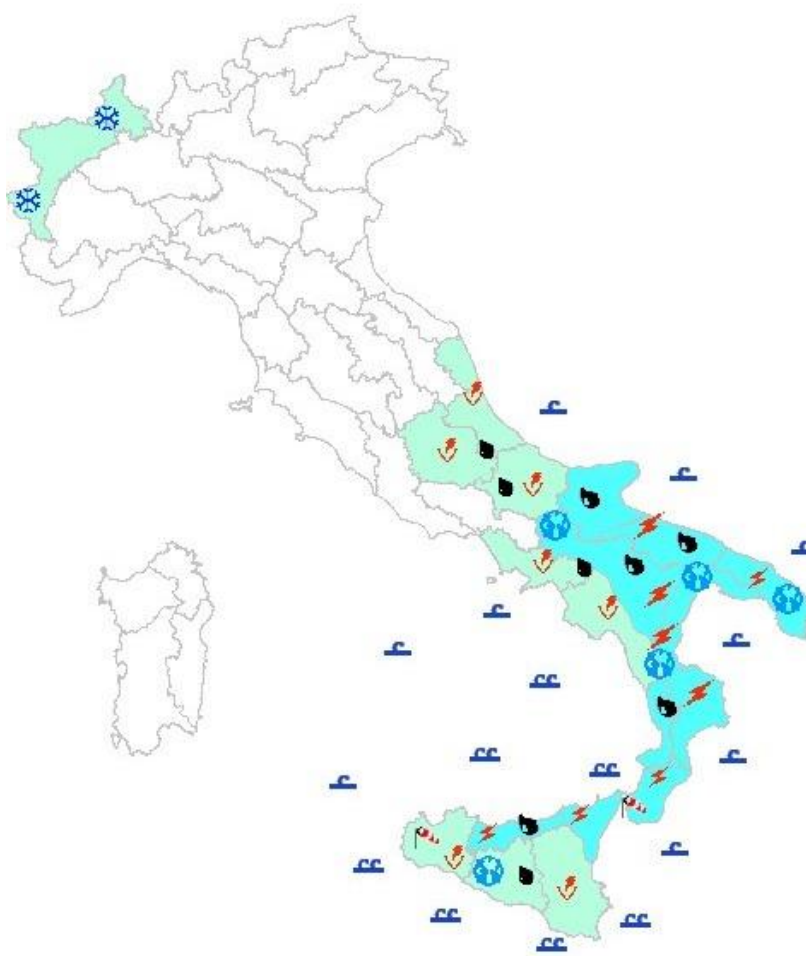
Aree di vigilanza meteo	
Quantitativi giornalieri di Precipitazione previsti	
	Assenti o non rilevanti
	Deboli
	Moderati
	Elevati
	Molto elevati
Caratteristiche delle precipitazioni previste	
	Pioggie sparse o intermittenti
	Pioggie diffuse e continue
	Nevicate deboli o moderate
	Nevicate abbondanti
	Rovesci o temporali a carattere isolato
	Rovesci o temporali a carattere sparso
	Rovesci o temporali a carattere diffuso
Altri fenomeni meteorologici di rilievo	
Venti	
	Forti
	Burrasca
	Tempesta
	Frequenti raffiche
Gelate	
	Diffusa formazione di ghiaccio al suolo a quote collinari
	Diffusa formazione di ghiaccio al suolo a quote di pianura
Nebbie	
	Nebbie diffuse nelle ore notturne e del primo mattino
	Nebbie diffuse e persistenti anche nelle ore diurne
Mari	
	Molto mosso
	Agitato o molto agitato
	Grosso o molto grosso
Moto ondoso	
	In aumento
	In diminuzione
Temperature	
	Elevate o in sensibile aumento
	Molto elevate o in marcato aumento
	Basse o in sensibile calo
	Molto basse o in marcato calo



## Fenomeni meteorologici significativi previsti per il giorno 18/02/2016



**Centro Funzionale Centrale - Settore Meteo**



LEGENDA	
<b>Aree di vigilanza meteo</b>	
<b>Quantitativi giornalieri di Precipitazione previsti</b>	
	Assenti o non rilevanti
	Deboli
	Moderati
	Elevati
	Molto elevati
<b>Caratteristiche delle precipitazioni previste</b>	
	Piogge sparse o intermittenti
	Piogge diffuse e continue
	Nevicata deboli o moderate
	Nevicata abbondanti
	Rovesci o temporali a carattere isolato
	Rovesci o temporali a carattere sparso
	Rovesci o temporali a carattere diffuso
<b>Altri fenomeni meteorologici di rilievo</b>	
<b>Venti</b>	
	Forti
	Burrasca
	Tempesta
	Frequenti raffiche
<b>Gelate</b>	
	Diffusa formazione di ghiaccio al suolo a quote collinari
	Diffusa formazione di ghiaccio al suolo a quote di pianura
<b>Nebbie</b>	
	Nebbie diffuse nelle ore notturne e del primo mattino
	Nebbie diffuse e persistenti anche nelle ore diurne
<b>Mari</b>	
	Molto mosso
	Agitato o molto agitato
	Grosso o molto grosso
<b>Moto ondoso</b>	
	In aumento
	In diminuzione
<b>Temperature</b>	
	Elevate o in sensibile aumento
	Molto elevate o in marcato aumento
	Basse o in sensibile calo
	Molto basse o in marcato calo

## Fenomeni meteorologici significativi previsti per il giorno 19/02/2016



**Centro Funzionale Centrale - Settore Meteo**



LEGENDA	
	<b>Aree di vigilanza meteo</b>
Quantitativi giornalieri di Precipitazione previsti	
	Assenti o non rilevanti
	Deboli
	Moderati
	Elevati
	Molto elevati
Caratteristiche delle precipitazioni previste	
☁	Piogge sparse o intermittenti
☁	Piogge diffuse e continue
❄	Neviccate deboli o moderate
❄	Neviccate abbondanti
⚡	Rovesci o temporali a carattere isolato
⚡	Rovesci o temporali a carattere sparso
⚡	Rovesci o temporali a carattere diffuso
Altri fenomeni meteorologici di rilievo	
Venti	
🌀	Forti
🚩	Burrasca
🚩	Tempesta
☁	Frequenti raffiche
Gelate	
❄	Diffusa formazione di ghiaccio al suolo a quote collinari
❄	Diffusa formazione di ghiaccio al suolo a quote di pianura
Nebbie	
☁	Nebbie diffuse nelle ore notturne e del primo mattino
☁	Nebbie diffuse e persistenti anche nelle ore diurne
Mari	
F	Molto mosso
FF	Agitato o molto agitato
FFF	Grosso o molto grosso
Moto ondoso	
↑	In aumento
↓	In diminuzione
Temperature	
↑	Elevate o in sensibile aumento
↑	Molto elevate o in marcato aumento
↓	Basse o in sensibile calo
↓	Molto basse o in marcato calo

**Centro Funzionale Centrale - Settore Meteo****BOLLETTINO DI VIGILANZA METEOROLOGICA NAZIONALE**RIFE./ **DIRETTIVA PRESIDENTE DEL CONSIGLIO DEI MINISTRI 27-2-2004:****INDIRIZZI OPERATIVI PER LA GESTIONE ORGANIZZATIVA E FUNZIONALE DEL SISTEMA DI ALLERTAMENTO NAZIONALE, STATALE E REGIONALE, PER IL RISCHIO IDROGEOLOGICO E IDRAULICO AI FINI DI PROTEZIONE CIVILE.****FENOMENI SIGNIFICATIVI O AVVERSI PER IL GIORNO 18 FEBBRAIO 2016****Precipitazioni:**

- sparse, anche a carattere di rovescio o temporale, su Puglia centro-settentrionale, Calabria e Basilicata, con quantitativi cumulati moderati;
- da isolate a sparse, anche a carattere di rovescio o temporale, su resto della Puglia, Campania, Molise, Abruzzo meridionale e Sicilia settentrionale, con quantitativi cumulati deboli.

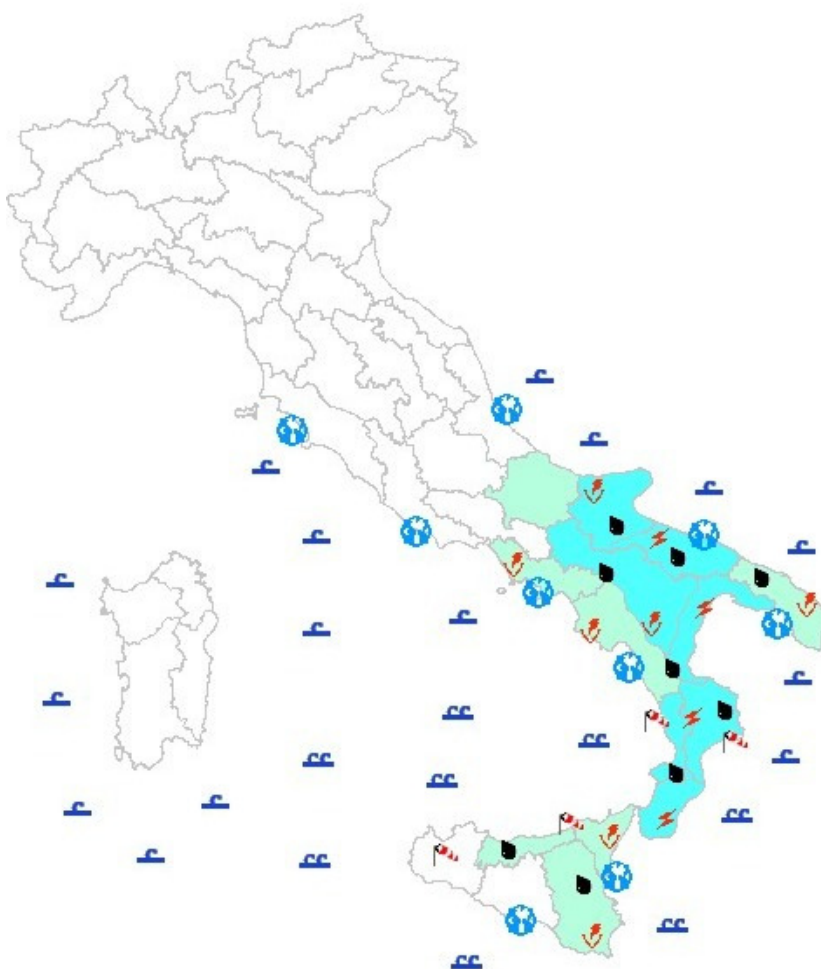
**Visibilità:** nessun fenomeno significativo.**Temperature:** senza variazioni significative.**Venti:** localmente forti nord-occidentali sulle regioni meridionali e sui settori tirrenici ed adriatici centrali, con rinforzi di burrasca sulla Sicilia e sulla Calabria.**Mari:** agitati il Tirreno meridionale, lo Stretto di Sicilia e lo Ionio meridionale, molto mossi i restanti bacini centro-meridionali.**FENOMENI SIGNIFICATIVI O AVVERSI PER IL GIORNO 19 FEBBRAIO 2016****Precipitazioni:** isolate o sparse, anche a carattere di rovescio, su Triveneto, Lombardia orientale, Liguria di levante, Toscana centro-settentrionale, Appennino Emiliano, settori tirrenici di Calabria, Basilicata e Campania meridionale, con quantitativi cumulati deboli.**Nevicate:** al di sopra degli 800-1000 m sui settori alpini orientali, con apporti al suolo deboli o localmente moderati.**Visibilità:** nessun fenomeno significativo.**Temperature:** in diminuzione al centro-sud, localmente sensibile al sud; senza variazioni significative altrove.**Venti:** localmente forti nord-occidentali sulle regioni meridionali, in attenuazione; tendenti a forti occidentali sulla Sardegna con raffiche di burrasca sulle zone settentrionali; tendenti a forti occidentali sulle zone tirreniche centro-settentrionali.**Mari:** in mattinata localmente molto mossi i bacini meridionali, con moto ondoso in attenuazione; molto mosso il Mar di Sardegna, tendente ad agitato; tendenti a molto mossi il Mar Ligure e il Tirreno centro-settentrionale, fino a localmente agitato il Tirreno in prossimità della Bocche di Bonifacio.**FENOMENI SIGNIFICATIVI O AVVERSI PER IL GIORNO 20 FEBBRAIO 2016****Precipitazioni:** isolate o sparse, anche a carattere di rovescio, su settori costieri del Veneto, Romagna, Marche, Abruzzo, Molise, settori orientali di Umbria e Lazio, Basilicata, Campania orientale e meridionale e Calabria tirrenica, con quantitativi cumulati deboli.**Visibilità:** nessun fenomeno significativo.**Temperature:** senza variazioni significative.**Venti:** localmente forti nord-occidentali sulle regioni del versante tirrenico e sulla Sardegna, con rinforzi di burrasca sulla Sardegna stessa; tendenti a forti nord-occidentali dal pomeriggio sul versante adriatico centro-meridionale, in estensione a Sicilia e regioni ioniche.**Mari:** molto mossi, localmente agitati la mattina il Mar di Sardegna ed il Tirreno centrale, dal pomeriggio molto mossi tutti i bacini meridionali.GIOVEDÌ 18 FEBBRAIO 2016 ORE 15.00IL DIRETTORE DELL'UFFICIO  
ROBERTO OREFICINI ROSI



## Fenomeni meteorologici significativi previsti per il giorno 18/02/2015 (ORE 15-24)



**Centro Funzionale Centrale - Settore Meteo**



Aree di vigilanza meteo	
Quantitativi giornalieri di Precipitazione previsti	
	Assenti o non rilevanti
	Deboli
	Moderati
	Elevati
	Molto elevati
Caratteristiche delle precipitazioni previste	
☁	Piogge sparse o intermittenti
☁	Piogge diffuse e continue
❄	Nevicate deboli o moderate
❄	Nevicate abbondanti
⚡	Rovesci o temporali a carattere isolato
⚡	Rovesci o temporali a carattere sparso
⚡	Rovesci o temporali a carattere diffuso
Altri fenomeni meteorologici di rilievo	
Venti	
🌀	Forti
🌀	Burrasca
🌀	Tempesta
🌀	Frequenti raffiche
Gelate	
❄	Diffusa formazione di ghiaccio al suolo a quote collinari
❄	Diffusa formazione di ghiaccio al suolo a quote di pianura
Nebbie	
☁	Nebbie diffuse nelle ore notturne e del primo mattino
☁	Nebbie diffuse e persistenti anche nelle ore diurne
Mari	
🌊	Molto mosso
🌊	Agitato o molto agitato
🌊	Grosso o molto grosso
Moto ondoso	
↑	In aumento
↓	In diminuzione
Temperature	
📈	Elevate o in sensibile aumento
📈	Molto elevate o in marcato aumento
📉	Basse o in sensibile calo
📉	Molto basse o in marcato calo

## Fenomeni meteorologici significativi previsti per il giorno 19/02/2016



**Centro Funzionale Centrale - Settore Meteo**



LEGENDA	
<b>Aree di vigilanza meteo</b>	
<b>Quantitativi giornalieri di Precipitazione previsti</b>	
	Assenti o non rilevanti
	Deboli
	Moderati
	Elevati
	Molto elevati
<b>Caratteristiche delle precipitazioni previste</b>	
	Pioggie sparse o intermittenti
	Pioggie diffuse e continue
	Nevicate deboli o moderate
	Nevicate abbondanti
	Rovesci o temporali a carattere isolato
	Rovesci o temporali a carattere sparso
	Rovesci o temporali a carattere diffuso
<b>Altri fenomeni meteorologici di rilievo</b>	
<b>Venti</b>	
	Forti
	Burrasca
	Tempesta
	Frequenti raffiche
<b>Gelate</b>	
	Diffusa formazione di ghiaccio al suolo a quote collinari
	Diffusa formazione di ghiaccio al suolo a quote di pianura
<b>Nebbie</b>	
	Nebbie diffuse nelle ore notturne e del primo mattino
	Nebbie diffuse e persistenti anche nelle ore diurne
<b>Mari</b>	
	Molto mosso
	Agitato o molto agitato
	Grosso o molto grosso
<b>Moto ondoso</b>	
	In aumento
	In diminuzione
<b>Temperature</b>	
	Elevate o in sensibile aumento
	Molto elevate o in marcato aumento
	Basse o in sensibile calo
	Molto basse o in marcato calo

## Fenomeni meteorologici significativi previsti per il giorno 20/02/2016



**Centro Funzionale Centrale - Settore Meteo**



### LEGENDA

#### Aree di vigilanza meteo

#### Quantitativi giornalieri di Precipitazione previsti

- Assenti o non rilevanti
- Deboli
- Moderati
- Elevati
- Molto elevati

#### Caratteristiche delle precipitazioni previste

- Piogge sparse o intermittenti
- Piogge diffuse e continue
- Nevicate deboli o moderate
- Nevicate abbondanti
- Rovesci o temporali a carattere isolato
- Rovesci o temporali a carattere sparso
- Rovesci o temporali a carattere diffuso

#### Altri fenomeni meteorologici di rilievo Venti

- Forti
- Burrasca
- Tempesta
- Frequenti raffiche

#### Gelate

- Diffusa formazione di ghiaccio al suolo a quote collinari
- Diffusa formazione di ghiaccio al suolo a quote di pianura

#### Nebbie

- Nebbie diffuse nelle ore notturne e del primo mattino
- Nebbie diffuse e persistenti anche nelle ore diurne

#### Mari

- Molto mosso
- Agitato o molto agitato
- Grosso o molto grosso

#### Moto ondoso

- In aumento
- In diminuzione

#### Temperature

- Elevate o in sensibile aumento
- Molto elevate o in marcato aumento
- Basse o in sensibile calo
- Molto basse o in marcato calo

**Centro Funzionale Centrale - Settore Meteo****BOLLETTINO DI VIGILANZA METEOROLOGICA NAZIONALE**

RIFE./ **DIRETTIVA PRESIDENTE DEL CONSIGLIO DEI MINISTRI 27-2-2004:  
INDIRIZZI OPERATIVI PER LA GESTIONE ORGANIZZATIVA E FUNZIONALE DEL SISTEMA DI  
ALLERTAMENTO NAZIONALE, STATALE E REGIONALE, PER IL RISCHIO IDROGEOLOGICO E IDRAULICO  
AI FINI DI PROTEZIONE CIVILE.**

**FENOMENI SIGNIFICATIVI O AVVERSI PER IL GIORNO 19 FEBBRAIO 2016****Precipitazioni:**

- da isolate a sparse, anche a carattere di rovescio o breve temporale, sul Friuli Venezia Giulia, con quantitativi cumulati da deboli a puntualmente moderati;
- isolate, anche a carattere di rovescio o breve temporale, su Trentino, Veneto, Lombardia centro-meridionale, Piemonte meridionale, Emilia-Romagna, Toscana settentrionale ed orientale, Umbria, Lazio orientale e meridionale ed Abruzzo occidentale, con quantitativi cumulati deboli.

**Nevicate:** al di sopra degli 800-1000 m sui settori alpini orientali, con apporti al suolo deboli.

**Visibilità:** nessun fenomeno significativo.

**Temperature:** senza variazioni significative.

**Venti:** forti occidentali sulla Sardegna con locali raffiche di burrasca; localmente forti occidentali sulle zone tirreniche centro-settentrionali.

**Mari:** da molto mossi ad agitati il Mar di Sardegna ed i bacini nord-occidentali.

**FENOMENI SIGNIFICATIVI O AVVERSI PER IL GIORNO 20 FEBBRAIO 2016****Precipitazioni:**

- da isolate a sparse, anche a carattere di rovescio o breve temporale, sui settori meridionali di Umbria e Marche, Lazio orientale e meridionale, Abruzzo, Molise orientale, Puglia garganica, settori tirrenici di Campania, Basilicata e Calabria e sulla Sicilia nord-orientale, con quantitativi cumulati deboli o puntualmente moderati;
- isolate, anche a carattere di rovescio o breve temporale, sul resto di Umbria e Marche e sul resto del sud peninsulare, con quantitativi cumulati deboli.

**Nevicate:** sui settori alpini di confine con apporti al suolo deboli o puntualmente moderati.

**Visibilità:** nessun fenomeno significativo.

**Temperature:** senza variazioni significative.

**Venti:** forti nord-occidentali su Sicilia e su tutti i settori ionici; localmente forti nord-occidentali su Sardegna settentrionale e restanti settori costieri del centro-sud peninsulare, in attenuazione serale. Localmente forti di Favonio sulle zone alpine.

**Mari:** molto mossi tutti i bacini occidentali e meridionali.

**FENOMENI SIGNIFICATIVI O AVVERSI PER IL GIORNO 21 FEBBRAIO 2016**

**Precipitazioni:** isolate, anche a carattere di rovescio, su Liguria di Levante, Toscana settentrionale ed appennino emiliano, con quantitativi cumulati deboli.

**Visibilità:** nessun fenomeno significativo.

**Temperature:** in generale e sensibile aumento.

**Venti:** nessun fenomeno significativo.

**Mari:** molto mosso il Mar Ligure e lo Ionio, in attenuazione.

VENERDÌ 19 FEBBRAIO 2016 ORE 15.00

IL DIRETTORE DELL'UFFICIO  
ROBERTO OREFICINI ROSI

## Fenomeni meteorologici significativi previsti per il giorno 19/02/2015 (ORE 15-24)



### Centro Funzionale Centrale - Settore Meteo



Aree di vigilanza meteo	
<b>Quantitativi giornalieri di Precipitazione previsti</b>	
	Assenti o non rilevanti
	Deboli
	Moderati
	Elevati
	Molto elevati
<b>Caratteristiche delle precipitazioni previste</b>	
	Piogge sparse o intermittenti
	Piogge diffuse e continue
	Neviccate deboli o moderate
	Neviccate abbondanti
	Rovesci o temporali a carattere isolato
	Rovesci o temporali a carattere sparso
	Rovesci o temporali a carattere diffuso
<b>Altri fenomeni meteorologici di rilievo</b>	
<b>Venti</b>	
	Forti
	Burrasca
	Tempesta
	Frequenti raffiche
<b>Gelate</b>	
	Diffusa formazione di ghiaccio al suolo a quote collinari
	Diffusa formazione di ghiaccio al suolo a quote di pianura
<b>Nebbie</b>	
	Nebbie diffuse nelle ore notturne e del primo mattino
	Nebbie diffuse e persistenti anche nelle ore diurne
<b>Mari</b>	
	Molto mosso
	Agitato o molto agitato
	Grosso o molto grosso
<b>Moto ondoso</b>	
	In aumento
	In diminuzione
<b>Temperature</b>	
	Elevate o in sensibile aumento
	Molto elevate o in marcato aumento
	Basse o in sensibile calo
	Molto basse o in marcato calo



## Fenomeni meteorologici significativi previsti per il giorno 20/02/2016



**Centro Funzionale Centrale - Settore Meteo**



LEGENDA	
<b>Aree di vigilanza meteo</b>	
<b>Quantitativi giornalieri di Precipitazione previsti</b>	
	Assenti o non rilevanti
	Deboli
	Moderati
	Elevati
	Molto elevati
<b>Caratteristiche delle precipitazioni previste</b>	
	Piogge sparse o intermittenti
	Piogge diffuse e continue
	Nevicate deboli o moderate
	Nevicate abbondanti
	Rovesci o temporali a carattere isolato
	Rovesci o temporali a carattere sparso
	Rovesci o temporali a carattere diffuso
<b>Altri fenomeni meteorologici di rilievo</b>	
<b>Venti</b>	
	Forti
	Burrasca
	Tempesta
	Frequenti raffiche
<b>Gelate</b>	
	Diffusa formazione di ghiaccio al suolo a quote collinari
	Diffusa formazione di ghiaccio al suolo a quote di pianura
<b>Nebbie</b>	
	Nebbie diffuse nelle ore notturne e del primo mattino
	Nebbie diffuse e persistenti anche nelle ore diurne
<b>Mari</b>	
	Molto mosso
	Agitato o molto agitato
	Grosso o molto grosso
<b>Moto ondoso</b>	
	In aumento
	In diminuzione
<b>Temperature</b>	
	Elevate o in sensibile aumento
	Molto elevate o in marcato aumento
	Basse o in sensibile calo
	Molto basse o in marcato calo

## Fenomeni meteorologici significativi previsti per il giorno 21/02/2016



**Centro Funzionale Centrale - Settore Meteo**



LEGENDA	
[ ]	<b>Aree di vigilanza meteo</b>
<b>Quantitativi giornalieri di Precipitazione previsti</b>	
[ ]	Assenti o non rilevanti
[ ]	Deboli
[ ]	Moderati
[ ]	Elevati
[ ]	Molto elevati
<b>Caratteristiche delle precipitazioni previste</b>	
	Piogge sparse o intermittenti
	Piogge diffuse e continue
	Neviccate deboli o moderate
	Neviccate abbondanti
	Rovesci o temporali a carattere isolato
	Rovesci o temporali a carattere sparso
	Rovesci o temporali a carattere diffuso
<b>Altri fenomeni meteorologici di rilievo</b>	
<b>Venti</b>	
	Forti
	Burrasca
	Tempesta
	Frequenti raffiche
<b>Gelate</b>	
	Diffusa formazione di ghiaccio al suolo a quote collinari
	Diffusa formazione di ghiaccio al suolo a quote di pianura
<b>Nebbie</b>	
	Nebbie diffuse nelle ore notturne e del primo mattino
	Nebbie diffuse e persistenti anche nelle ore diurne
<b>Mari</b>	
	Molto mosso
	Agitato o molto agitato
	Grosso o molto grosso
<b>Moto ondoso</b>	
	In aumento
	In diminuzione
<b>Temperature</b>	
	Elevate o in sensibile aumento
	Molto elevate o in marcato aumento
	Basse o in sensibile calo
	Molto basse o in marcato calo

**Centro Funzionale Centrale - Settore Meteo****BOLLETTINO DI VIGILANZA METEOROLOGICA NAZIONALE**RIFE./ **DIRETTIVA PRESIDENTE DEL CONSIGLIO DEI MINISTRI 27-2-2004:****INDIRIZZI OPERATIVI PER LA GESTIONE ORGANIZZATIVA E FUNZIONALE DEL SISTEMA DI ALLERTAMENTO NAZIONALE, STATALE E REGIONALE, PER IL RISCHIO IDROGEOLOGICO E IDRAULICO AI FINI DI PROTEZIONE CIVILE.****FENOMENI SIGNIFICATIVI O AVVERSI PER IL GIORNO 20 FEBBRAIO 2016****Precipitazioni:** isolate, anche a carattere di rovescio o breve temporale, su Puglia, Basilicata e Calabria, con quantitativi cumulati deboli.**Nevicata:** sui settori alpini di confine con apporti al suolo deboli o puntualmente moderati.**Visibilità:** nessun fenomeno significativo.**Temperature:** senza variazioni significative.**Venti:** forti nord-occidentali su Sicilia, Calabria, Basilicata e Puglia, in attenuazione serale; localmente forti occidentali sulla Sardegna settentrionale.**Mari:** molto mossi tutti i bacini occidentali e meridionali, localmente agitati i settori meridionali di Tirreno ed Adriatico.**FENOMENI SIGNIFICATIVI O AVVERSI PER IL GIORNO 21 FEBBRAIO 2016****Precipitazioni:** isolate, anche a carattere di rovescio, su Liguria di Levante e Alta Toscana, con quantitativi cumulati deboli.**Nevicata:** fino al mattino sui settori alpini di confine dell'Alto Adige, con apporti al suolo deboli.**Visibilità:** nessun fenomeno significativo.**Temperature:** minime in sensibile aumento sulle aree alpine; massime in generale e sensibile aumento.**Venti:** localmente forti occidentali sulla Sardegna settentrionale, localmente forti nord-occidentali sulla Calabria e sulla Sicilia nord orientale; ovunque in attenuazione serale.**Mari:** localmente molto mossi il Mar Ligure, il Tirreno centrale e lo Ionio, in attenuazione.**FENOMENI SIGNIFICATIVI O AVVERSI PER IL GIORNO 22 FEBBRAIO 2016****Precipitazioni:** isolate, anche a carattere di rovescio, su Liguria, Toscana centro-settentrionale, Marche settentrionali, Emilia Romagna, settori orientali del Friuli Venezia Giulia, Valle d'Aosta e settori alpini e prealpini di Piemonte e Lombardia, con quantitativi cumulati deboli.**Visibilità:** nessun fenomeno significativo.**Temperature:** in locale sensibile aumento nei valori minimi.**Venti:** tendenti a localmente forti meridionali sulla Sicilia occidentale.**Mari:** localmente molto mosso il Mar Ligure, in attenuazione.SABATO 20 FEBBRAIO 2016 ORE 15.00IL DIRETTORE DELL'UFFICIO  
ROBERTO OREFICINI ROSI



## Fenomeni meteorologici significativi previsti per il giorno 20/02/2016 (ORE 15-24)



**Centro Funzionale Centrale - Settore Meteo**



Aree di vigilanza meteo	
Quantitativi giornalieri di Precipitazione previsti	
	Assenti o non rilevanti
	Deboli
	Moderati
	Elevati
	Molto elevati
Caratteristiche delle precipitazioni previste	
	Piogge sparse o intermittenti
	Piogge diffuse e continue
	Neviccate deboli o moderate
	Neviccate abbondanti
	Rovesci o temporali a carattere isolato
	Rovesci o temporali a carattere sparso
	Rovesci o temporali a carattere diffuso
Altri fenomeni meteorologici di rilievo	
Venti	
	Forti
	Burrasca
	Tempesta
	Frequenti raffiche
Gelate	
	Diffusa formazione di ghiaccio al suolo a quote collinari
	Diffusa formazione di ghiaccio al suolo a quote di pianura
Nebbie	
	Nebbie diffuse nelle ore notturne e del primo mattino
	Nebbie diffuse e persistenti anche nelle ore diurne
Mari	
	Molto mosso
	Agitato o molto agitato
	Grosso o molto grosso
Moto ondoso	
	In aumento
	In diminuzione
Temperature	
	Elevate o in sensibile aumento
	Molto elevate o in marcato aumento
	Basse o in sensibile calo
	Molto basse o in marcato calo

## Fenomeni meteorologici significativi previsti per il giorno 21/02/2016



**Centro Funzionale Centrale - Settore Meteo**



LEGENDA	
<b>Aree di vigilanza meteo</b>	
<b>Quantitativi giornalieri di Precipitazione previsti</b>	
[White box]	Assenti o non rilevanti
[Light blue box]	Deboli
[Medium blue box]	Moderati
[Dark blue box]	Elevati
[Purple box]	Molto elevati
<b>Caratteristiche delle precipitazioni previste</b>	
[Black rain cloud]	Piogge sparse o intermittenti
[Black rain cloud]	Piogge diffuse e continue
[Blue snowflake]	Nevicate deboli o moderate
[Blue snowflake]	Nevicate abbondanti
[Red lightning]	Rovesci o temporali a carattere isolato
[Red lightning]	Rovesci o temporali a carattere sparso
[Red lightning]	Rovesci o temporali a carattere diffuso
<b>Altri fenomeni meteorologici di rilievo</b>	
<b>Venti</b>	
[Blue wind symbol]	Forti
[Red squall symbol]	Burrasca
[Red storm symbol]	Tempesta
[Black hail symbol]	Frequenti raffiche
<b>Gelate</b>	
[Blue mountain]	Diffusa formazione di ghiaccio al suolo a quote collinari
[Blue mountain]	Diffusa formazione di ghiaccio al suolo a quote di pianura
<b>Nebbie</b>	
[Black fog symbol]	Nebbie diffuse nelle ore notturne e del primo mattino
[Black fog symbol]	Nebbie diffuse e persistenti anche nelle ore diurne
<b>Mari</b>	
[Blue wave symbol]	Molto mosso
[Blue wave symbol]	Agitato o molto agitato
[Blue wave symbol]	Grosso o molto grosso
<b>Moto ondoso</b>	
[Blue up arrow]	In aumento
[Blue down arrow]	In diminuzione
<b>Temperature</b>	
[Orange up arrow]	Elevate o in sensibile aumento
[Orange up arrow]	Molto elevate o in marcato aumento
[Orange down arrow]	Basse o in sensibile calo
[Orange down arrow]	Molto basse o in marcato calo

## Fenomeni meteorologici significativi previsti per il giorno 22/02/2016



**Centro Funzionale Centrale - Settore Meteo**



LEGENDA	
[ ]	<b>Aree di vigilanza meteo</b>
Quantitativi giornalieri di Precipitazione previsti	
[ ]	Assenti o non rilevanti
[ ]	Deboli
[ ]	Moderati
[ ]	Elevati
[ ]	Molto elevati
Caratteristiche delle precipitazioni previste	
[ ]	Piogge sparse o intermittenti
[ ]	Piogge diffuse e continue
[ ]	Neviccate deboli o moderate
[ ]	Neviccate abbondanti
[ ]	Rovesci o temporali a carattere isolato
[ ]	Rovesci o temporali a carattere sparso
[ ]	Rovesci o temporali a carattere diffuso
Altri fenomeni meteorologici di rilievo	
Venti	
[ ]	Forti
[ ]	Burrasca
[ ]	Tempesta
[ ]	Frequenti raffiche
Gelate	
[ ]	Diffusa formazione di ghiaccio al suolo a quote collinari
[ ]	Diffusa formazione di ghiaccio al suolo a quote di pianura
Nebbie	
[ ]	Nebbie diffuse nelle ore notturne e del primo mattino
[ ]	Nebbie diffuse e persistenti anche nelle ore diurne
Mari	
[ ]	Molto mosso
[ ]	Agitato o molto agitato
[ ]	Grosso o molto grosso
Moto ondoso	
[ ]	In aumento
[ ]	In diminuzione
Temperature	
[ ]	Elevate o in sensibile aumento
[ ]	Molto elevate o in marcato aumento
[ ]	Basse o in sensibile calo
[ ]	Molto basse o in marcato calo



## Centro Funzionale Centrale - Settore Meteo

### BOLLETTINO DI VIGILANZA METEOROLOGICA NAZIONALE

RIFE././ DIRETTIVA PRESIDENTE DEL CONSIGLIO DEI MINISTRI 27-2-2004:

**INDIRIZZI OPERATIVI PER LA GESTIONE ORGANIZZATIVA E FUNZIONALE DEL SISTEMA DI ALLERTAMENTO NAZIONALE, STATALE E REGIONALE, PER IL RISCHIO IDROGEOLOGICO E IDRAULICO AI FINI DI PROTEZIONE CIVILE.**

#### FENOMENI SIGNIFICATIVI O AVVERSI PER IL GIORNO 21 FEBBRAIO 2016

**Precipitazioni:** isolate, anche a carattere di rovescio, su Liguria di Levante ed alta Toscana, con quantitativi cumulati deboli.

**Visibilità:** nessun fenomeno significativo.

**Temperature:** massime in locale sensibile aumento al centro-nord.

**Venti:** localmente forti occidentali sulla Sardegna settentrionale, localmente forti sud-occidentali sull'alta Toscana e sulla Liguria di Levante; ovunque in attenuazione serale.

**Mari:** localmente molto mossi il Mar Ligure, il Tirreno settentrionale e centrale e lo Ionio al largo, in attenuazione.

#### FENOMENI SIGNIFICATIVI O AVVERSI PER IL GIORNO 22 FEBBRAIO 2016

**Precipitazioni:** isolate, anche a carattere di rovescio, su Liguria, alta Toscana, Piemonte, Valle d'Aosta, settori alpini e prealpini della Lombardia e settori orientali del Friuli Venezia Giulia, con quantitativi cumulati deboli.

**Visibilità:** nessun fenomeno significativo.

**Temperature:** in locale sensibile aumento al sud e sulle due isole maggiori.

**Venti:** tendenti a localmente forti meridionali sulla Sicilia occidentale.

**Mari:** inizialmente molto mosso il Mar Ligure, in attenuazione.

#### FENOMENI SIGNIFICATIVI O AVVERSI PER IL GIORNO 23 FEBBRAIO 2016

**Precipitazioni:** isolate, anche a carattere di rovescio, su settori alpini e prealpini di Piemonte, Lombardia e Veneto e su Liguria, Trentino Alto Adige, Friuli Venezia Giulia, Toscana, Umbria, Lazio, settori tirrenici di Sicilia, Calabria, Basilicata e Campania meridionale e sulla Puglia centro-meridionale, con quantitativi cumulati deboli.

**Visibilità:** nessun fenomeno significativo.

**Temperature:** in locale sensibile calo nei valori massimi sulla Sardegna.

**Venti:** tendenti a forti occidentali sulla Sardegna e sulla Toscana, con rinforzi fino a burrasca sulla Sardegna settentrionale; tendenti a localmente forti in serata sulla Sicilia occidentale.

**Mari:** da molto mosso ad agitato il Mare di Sardegna ed i bacini prospicienti le Bocche di Bonifacio; tendenti a molto mossi il Mar Ligure, il Tirreno settentrionale e centrale, in estensione al Canale di Sardegna ed allo Stretto di Sicilia.

DOMENICA 21 FEBBRAIO 2016 ORE 15.00

IL DIRETTORE DELL'UFFICIO  
ROBERTO OREFICINI ROSI

## Fenomeni meteorologici significativi previsti per il giorno 21/02/2015 (ORE 15-24)



**Centro Funzionale Centrale - Settore Meteo**

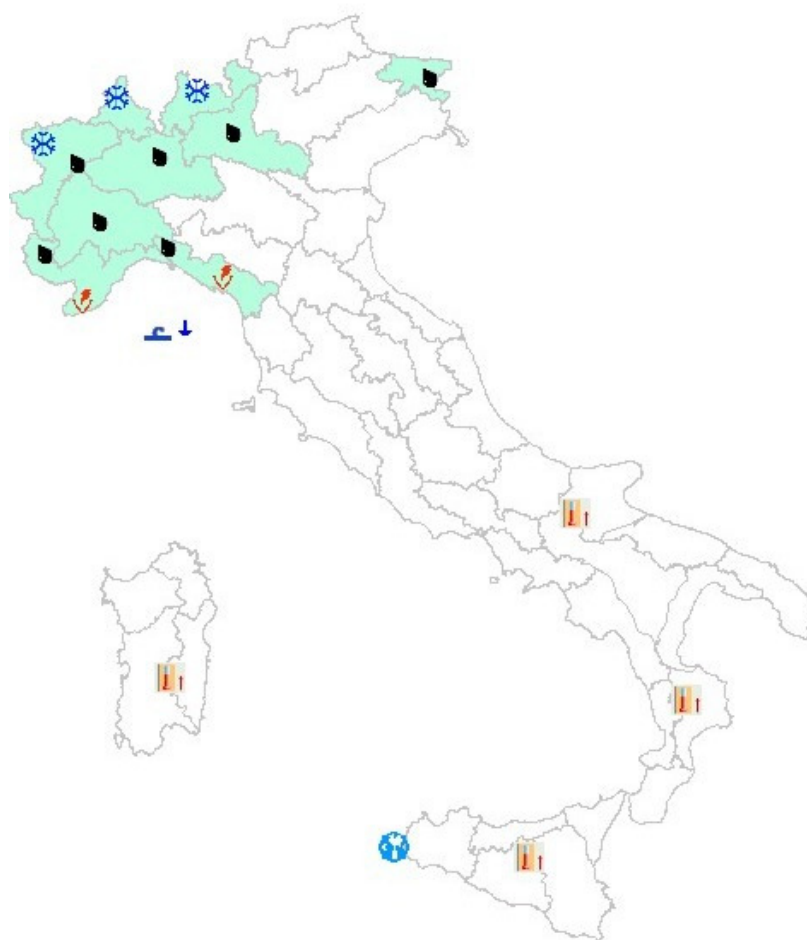


Aree di vigilanza meteo	
Quantitativi giornalieri di Precipitazione previsti	
	Assenti o non rilevanti
	Deboli
	Moderati
	Elevati
	Molto elevati
Caratteristiche delle precipitazioni previste	
	Piogge sparse o intermittenti
	Piogge diffuse e continue
	Neviccate deboli o moderate
	Neviccate abbondanti
	Rovesci o temporali a carattere isolato
	Rovesci o temporali a carattere sparso
	Rovesci o temporali a carattere diffuso
Altri fenomeni meteorologici di rilievo	
Venti	
	Forti
	Burrasca
	Tempesta
	Frequenti raffiche
Gelate	
	Diffusa formazione di ghiaccio al suolo a quote collinari
	Diffusa formazione di ghiaccio al suolo a quote di pianura
Nebbie	
	Nebbie diffuse nelle ore notturne e del primo mattino
	Nebbie diffuse e persistenti anche nelle ore diurne
Mari	
	Molto mosso
	Agitato o molto agitato
	Grosso o molto grosso
Moto ondoso	
	In aumento
	In diminuzione
Temperature	
	Elevate o in sensibile aumento
	Molto elevate o in marcato aumento
	Basse o in sensibile calo
	Molto basse o in marcato calo

## Fenomeni meteorologici significativi previsti per il giorno 22/02/2016



**Centro Funzionale Centrale - Settore Meteo**



LEGENDA	
<b>Aree di vigilanza meteo</b>	
<b>Quantitativi giornalieri di Precipitazione previsti</b>	
	Assenti o non rilevanti
	Deboli
	Moderati
	Elevati
	Molto elevati
<b>Caratteristiche delle precipitazioni previste</b>	
	Piogge sparse o intermittenti
	Piogge diffuse e continue
	Nevicate deboli o moderate
	Nevicate abbondanti
	Rovesci o temporali a carattere isolato
	Rovesci o temporali a carattere sparso
	Rovesci o temporali a carattere diffuso
<b>Altri fenomeni meteorologici di rilievo</b>	
<b>Venti</b>	
	Forti
	Burrasca
	Tempesta
	Frequenti raffiche
<b>Gelate</b>	
	Diffusa formazione di ghiaccio al suolo a quote collinari
	Diffusa formazione di ghiaccio al suolo a quote di pianura
<b>Nebbie</b>	
	Nebbie diffuse nelle ore notturne e del primo mattino
	Nebbie diffuse e persistenti anche nelle ore diurne
<b>Mari</b>	
	Molto mosso
	Agitato o molto agitato
	Grosso o molto grosso
<b>Moto ondoso</b>	
	In aumento
	In diminuzione
<b>Temperature</b>	
	Elevate o in sensibile aumento
	Molto elevate o in marcato aumento
	Basse o in sensibile calo
	Molto basse o in marcato calo



## Fenomeni meteorologici significativi previsti per il giorno 23/02/2016



**Centro Funzionale Centrale - Settore Meteo**



LEGENDA	
[ ]	<b>Aree di vigilanza meteo</b>
<b>Quantitativi giornalieri di Precipitazione previsti</b>	
[ ]	Assenti o non rilevanti
[ ]	Deboli
[ ]	Moderati
[ ]	Elevati
[ ]	Molto elevati
<b>Caratteristiche delle precipitazioni previste</b>	
	Piogge sparse o intermittenti
	Piogge diffuse e continue
	Neviccate deboli o moderate
	Neviccate abbondanti
	Rovesci o temporali a carattere isolato
	Rovesci o temporali a carattere sparso
	Rovesci o temporali a carattere diffuso
<b>Altri fenomeni meteorologici di rilievo</b>	
<b>Venti</b>	
	Forti
	Burrasca
	Tempesta
	Frequenti raffiche
<b>Gelate</b>	
	Diffusa formazione di ghiaccio al suolo a quote collinari
	Diffusa formazione di ghiaccio al suolo a quote di pianura
<b>Nebbie</b>	
	Nebbie diffuse nelle ore notturne e del primo mattino
	Nebbie diffuse e persistenti anche nelle ore diurne
<b>Mari</b>	
	Molto mosso
	Agitato o molto agitato
	Grosso o molto grosso
<b>Moto ondoso</b>	
	In aumento
	In diminuzione
<b>Temperature</b>	
	Elevate o in sensibile aumento
	Molto elevate o in marcato aumento
	Basse o in sensibile calo
	Molto basse o in marcato calo

**Centro Funzionale Centrale - Settore Meteo****BOLLETTINO DI VIGILANZA METEOROLOGICA NAZIONALE**RIFE././ **DIRETTIVA PRESIDENTE DEL CONSIGLIO DEI MINISTRI 27-2-2004:****INDIRIZZI OPERATIVI PER LA GESTIONE ORGANIZZATIVA E FUNZIONALE DEL SISTEMA DI ALLERTAMENTO NAZIONALE, STATALE E REGIONALE, PER IL RISCHIO IDROGEOLOGICO E IDRAULICO AI FINI DI PROTEZIONE CIVILE.****FENOMENI SIGNIFICATIVI O AVVERSI PER IL GIORNO 22 FEBBRAIO 2016****Precipitazioni:** da isolate a sparse, anche a carattere di rovescio, su Liguria, alta Toscana, Piemonte, Valle d'Aosta, Lombardia, Emilia Romagna occidentale e settori orientali del Friuli Venezia Giulia, con quantitativi cumulati deboli, puntualmente moderati ed anche a carattere di breve temporale sulla Liguria.**NEVICATE:** al di sopra dei 1500-1700 m sui settori alpini occidentali.**Visibilità:** nessun fenomeno significativo.**Temperature:** in locale sensibile aumento al sud e sulle due isole maggiori.**Venti:** tendenti a localmente forti meridionali sulla Sicilia occidentale.**Mari:** tendente a localmente molto mosso il Tirreno meridionale.**FENOMENI SIGNIFICATIVI O AVVERSI PER IL GIORNO 23 FEBBRAIO 2016****Precipitazioni:**

- da isolate a sparse, anche a carattere di rovescio o breve temporale, su Valle d'Aosta, settori alpini del Piemonte, Lombardia, Triveneto, Liguria, Toscana, Umbria, Marche e Lazio settentrionale ed orientale, con quantitativi cumulati deboli, puntualmente moderati su Liguria di levante, alta Toscana e Friuli Venezia Giulia;
- isolate dal pomeriggio, anche a carattere di breve rovescio, sulle zone tirreniche di Campania, Basilicata, Calabria e Sicilia, con quantitativi cumulati deboli.

**NEVICATE:** al di sopra dei 1500 m sui settori alpini, in calo fino a 1000-1200 m.**Visibilità:** nessun fenomeno significativo.**Temperature:** in sensibile calo sulla Sardegna.**Venti:** tendenti a forti occidentali sulla Sardegna e dal pomeriggio su Sicilia e zone tirreniche centrali; dal pomeriggio raffiche di burrasca sulla Sardegna.**Mari:** tendenti a molto mossi tutti i bacini occidentali, dal pomeriggio agitati il Mare di Sardegna, i bacini prospicienti le Bocche di Bonifacio e localmente il Canale di Sardegna e lo Stretto di Sicilia.**FENOMENI SIGNIFICATIVI O AVVERSI PER IL GIORNO 24 FEBBRAIO 2016****Precipitazioni:** isolate, anche a carattere di rovescio, sulle coste di Friuli Venezia Giulia, Veneto, Romagna e Marche e sulle zone tirreniche di Campania, Basilicata, Calabria e Sicilia, con quantitativi cumulati deboli.**Visibilità:** nessun fenomeno significativo.**Temperature:** in generale calo, più sensibile sul versante adriatico.**Venti:** forti nord-occidentali su Sardegna e Sicilia, con locali raffiche di burrasca, in attenuazione nel pomeriggio.**Mari:** molto mossi tutti i bacini occidentali, in mattinata agitati il Mare e Canale di Sardegna e lo Stretto di Sicilia.LUNEDÌ 22 FEBBRAIO 2016 ORE 15.00IL DIRETTORE DELL'UFFICIO  
ROBERTO OREFICINI ROSI



## Fenomeni meteorologici significativi previsti per il giorno 22/02/2015 (ORE 15-24)



Centro Funzionale Centrale - Settore Meteo

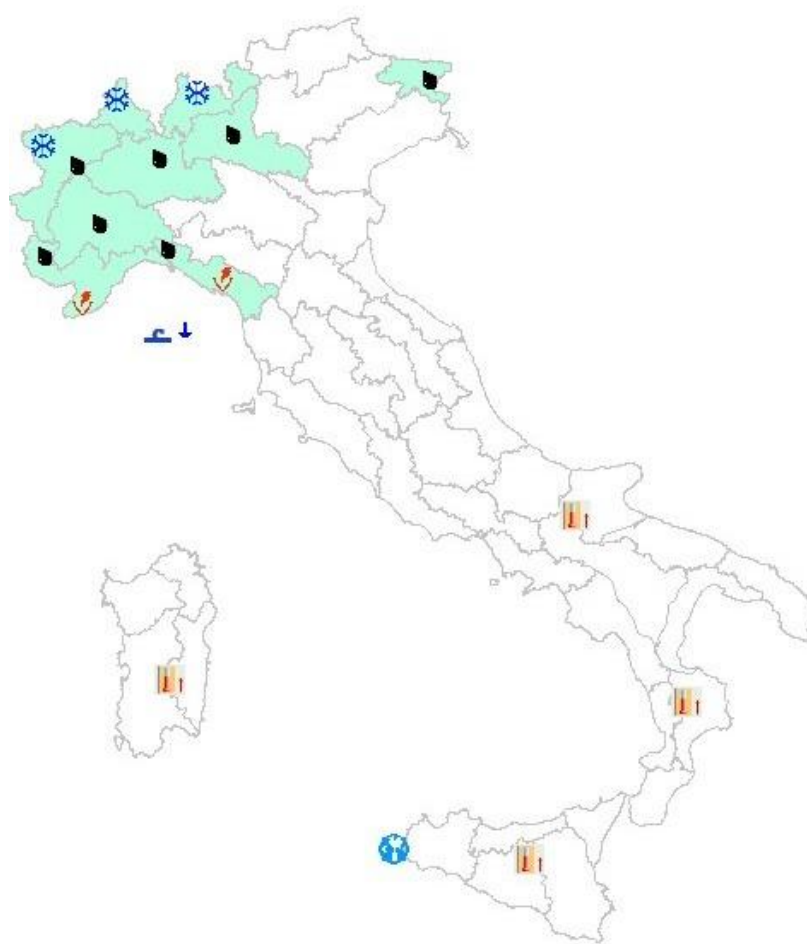


Aree di vigilanza meteo	
<b>Quantitativi giornalieri di Precipitazione previsti</b>	
	Assenti o non rilevanti
	Deboli
	Moderati
	Elevati
	Molto elevati
<b>Caratteristiche delle precipitazioni previste</b>	
	Piogge sparse o intermittenti
	Piogge diffuse e continue
	Neviccate deboli o moderate
	Neviccate abbondanti
	Rovesci o temporali a carattere isolato
	Rovesci o temporali a carattere sparso
	Rovesci o temporali a carattere diffuso
<b>Altri fenomeni meteorologici di rilievo</b>	
<b>Venti</b>	
	Forti
	Burrasca
	Tempesta
	Frequenti raffiche
<b>Gelate</b>	
	Diffusa formazione di ghiaccio al suolo a quote collinari
	Diffusa formazione di ghiaccio al suolo a quote di pianura
<b>Nebbie</b>	
	Nebbie diffuse nelle ore notturne e del primo mattino
	Nebbie diffuse e persistenti anche nelle ore diurne
<b>Mari</b>	
	Molto mosso
	Agitato o molto agitato
	Grosso o molto grosso
<b>Moto ondoso</b>	
	In aumento
	In diminuzione
<b>Temperature</b>	
	Elevate o in sensibile aumento
	Molto elevate o in marcato aumento
	Basse o in sensibile calo
	Molto basse o in marcato calo

## Fenomeni meteorologici significativi previsti per il giorno 23/02/2016



**Centro Funzionale Centrale - Settore Meteo**



LEGENDA	
<b>Aree di vigilanza meteo</b>	
<b>Quantitativi giornalieri di Precipitazione previsti</b>	
	Assenti o non rilevanti
	Deboli
	Moderati
	Elevati
	Molto elevati
<b>Caratteristiche delle precipitazioni previste</b>	
☁	Piogge sparse o intermittenti
☁	Piogge diffuse e continue
❄	Nevicate deboli o moderate
❄	Nevicate abbondanti
⚡	Rovesci o temporali a carattere isolato
⚡	Rovesci o temporali a carattere sparso
⚡	Rovesci o temporali a carattere diffuso
<b>Altri fenomeni meteorologici di rilievo</b>	
<b>Venti</b>	
🌀	Forti
🚩	Burrasca
🚩	Tempesta
🌀	Frequenti raffiche
<b>Gelate</b>	
❄	Diffusa formazione di ghiaccio al suolo a quote collinari
❄	Diffusa formazione di ghiaccio al suolo a quote di pianura
<b>Nebbie</b>	
☁	Nebbie diffuse nelle ore notturne e del primo mattino
☁	Nebbie diffuse e persistenti anche nelle ore diurne
<b>Mari</b>	
F	Molto mosso
FF	Agitato o molto agitato
FFF	Grosso o molto grosso
<b>Moto ondoso</b>	
↑	In aumento
↓	In diminuzione
<b>Temperature</b>	
📈	Elevate o in sensibile aumento
📈	Molto elevate o in marcato aumento
📉	Basse o in sensibile calo
📉	Molto basse o in marcato calo

## Fenomeni meteorologici significativi previsti per il giorno 24/02/2016



**Centro Funzionale Centrale - Settore Meteo**



LEGENDA	
[ ]	<b>Aree di vigilanza meteo</b>
<b>Quantitativi giornalieri di Precipitazione previsti</b>	
[ ]	Assenti o non rilevanti
[ ]	Deboli
[ ]	Moderati
[ ]	Elevati
[ ]	Molto elevati
<b>Caratteristiche delle precipitazioni previste</b>	
	Pioggie sparse o intermittenti
	Pioggie diffuse e continue
	Neviccate deboli o moderate
	Neviccate abbondanti
	Rovesci o temporali a carattere isolato
	Rovesci o temporali a carattere sparso
	Rovesci o temporali a carattere diffuso
<b>Altri fenomeni meteorologici di rilievo</b>	
<b>Venti</b>	
	Forti
	Burrasca
	Tempesta
	Frequenti raffiche
<b>Gelate</b>	
	Diffusa formazione di ghiaccio al suolo a quote collinari
	Diffusa formazione di ghiaccio al suolo a quote di pianura
<b>Nebbie</b>	
	Nebbie diffuse nelle ore notturne e del primo mattino
	Nebbie diffuse e persistenti anche nelle ore diurne
<b>Mari</b>	
	Molto mosso
	Agitato o molto agitato
	Grosso o molto grosso
<b>Moto ondoso</b>	
	In aumento
	In diminuzione
<b>Temperature</b>	
	Elevate o in sensibile aumento
	Molto elevate o in marcato aumento
	Basse o in sensibile calo
	Molto basse o in marcato calo

**Centro Funzionale Centrale - Settore Meteo****BOLLETTINO DI VIGILANZA METEOROLOGICA NAZIONALE**RIFE./ **DIRETTIVA PRESIDENTE DEL CONSIGLIO DEI MINISTRI 27-2-2004:****INDIRIZZI OPERATIVI PER LA GESTIONE ORGANIZZATIVA E FUNZIONALE DEL SISTEMA DI ALLERTAMENTO NAZIONALE, STATALE E REGIONALE, PER IL RISCHIO IDROGEOLOGICO E IDRAULICO AI FINI DI PROTEZIONE CIVILE.****FENOMENI SIGNIFICATIVI O AVVERSI PER IL GIORNO 22 FEBBRAIO 2016****Precipitazioni:** da isolate a sparse, anche a carattere di rovescio, su Liguria, alta Toscana, Piemonte, Valle d'Aosta, Lombardia, Emilia Romagna occidentale e settori orientali del Friuli Venezia Giulia, con quantitativi cumulati deboli, puntualmente moderati ed anche a carattere di breve temporale sulla Liguria.**NEVICATE:** al di sopra dei 1500-1700 m sui settori alpini occidentali.**Visibilità:** nessun fenomeno significativo.**Temperature:** in locale sensibile aumento al sud e sulle due isole maggiori.**Venti:** tendenti a localmente forti meridionali sulla Sicilia occidentale.**Mari:** tendente a localmente molto mosso il Tirreno meridionale.**FENOMENI SIGNIFICATIVI O AVVERSI PER IL GIORNO 23 FEBBRAIO 2016****Precipitazioni:**

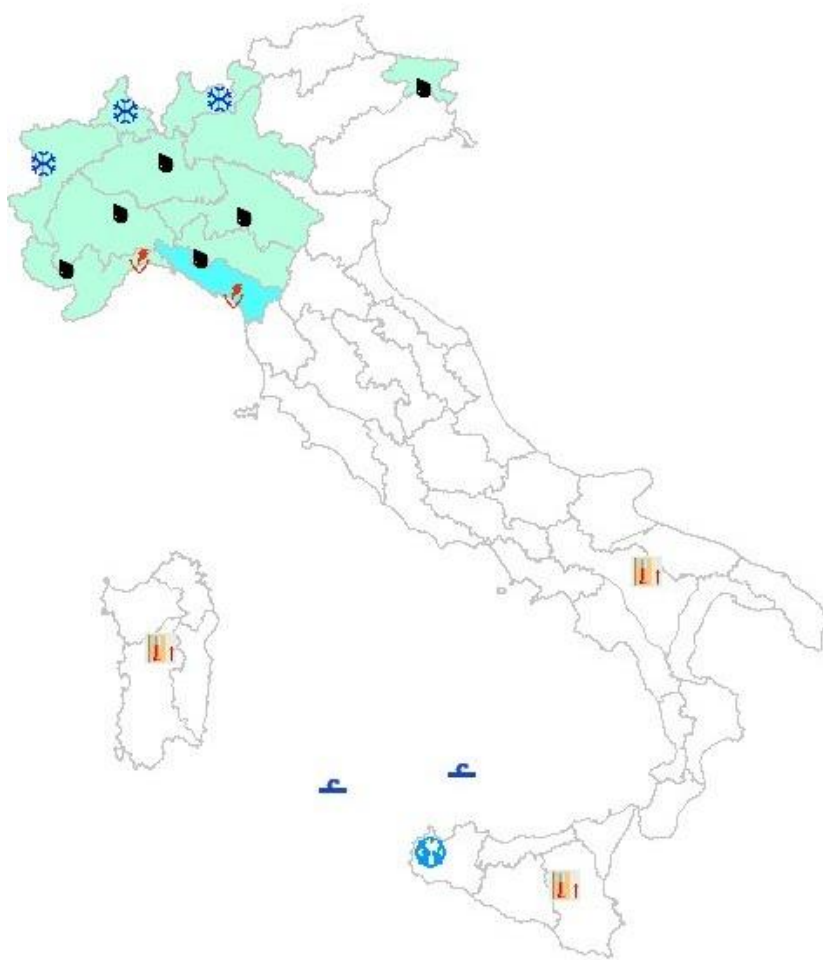
- da isolate a sparse, anche a carattere di rovescio o breve temporale, su Valle d'Aosta, settori alpini del Piemonte, Lombardia, Triveneto, Liguria, Toscana, Umbria, Marche e Lazio settentrionale ed orientale, con quantitativi cumulati deboli, puntualmente moderati su Liguria di levante, alta Toscana e Friuli Venezia Giulia;
- isolate dal pomeriggio, anche a carattere di breve rovescio, sulle zone tirreniche di Campania, Basilicata, Calabria e Sicilia, con quantitativi cumulati deboli.

**NEVICATE:** al di sopra dei 1500 m sui settori alpini, in calo fino a 1000-1200 m.**Visibilità:** nessun fenomeno significativo.**Temperature:** in sensibile calo sulla Sardegna.**Venti:** tendenti a forti occidentali sulla Sardegna e dal pomeriggio su Sicilia e zone tirreniche centrali; dal pomeriggio raffiche di burrasca sulla Sardegna.**Mari:** tendenti a molto mossi tutti i bacini occidentali, dal pomeriggio agitati il Mare di Sardegna, i bacini prospicienti le Bocche di Bonifacio e localmente il Canale di Sardegna e lo Stretto di Sicilia.**FENOMENI SIGNIFICATIVI O AVVERSI PER IL GIORNO 24 FEBBRAIO 2016****Precipitazioni:** isolate, anche a carattere di rovescio, sulle coste di Friuli Venezia Giulia, Veneto, Romagna e Marche e sulle zone tirreniche di Campania, Basilicata, Calabria e Sicilia, con quantitativi cumulati deboli.**Visibilità:** nessun fenomeno significativo.**Temperature:** in generale calo, più sensibile sul versante adriatico.**Venti:** forti nord-occidentali su Sardegna e Sicilia, con locali raffiche di burrasca, in attenuazione nel pomeriggio.**Mari:** molto mossi tutti i bacini occidentali, in mattinata agitati il Mare e Canale di Sardegna e lo Stretto di Sicilia.LUNEDÌ 22 FEBBRAIO 2016 ORE 15.00IL DIRETTORE DELL'UFFICIO  
ROBERTO OREFICINI ROSI

### Fenomeni meteorologici significativi previsti per il giorno 22/02/2015 (ORE 15-24)



Centro Funzionale Centrale - Settore Meteo

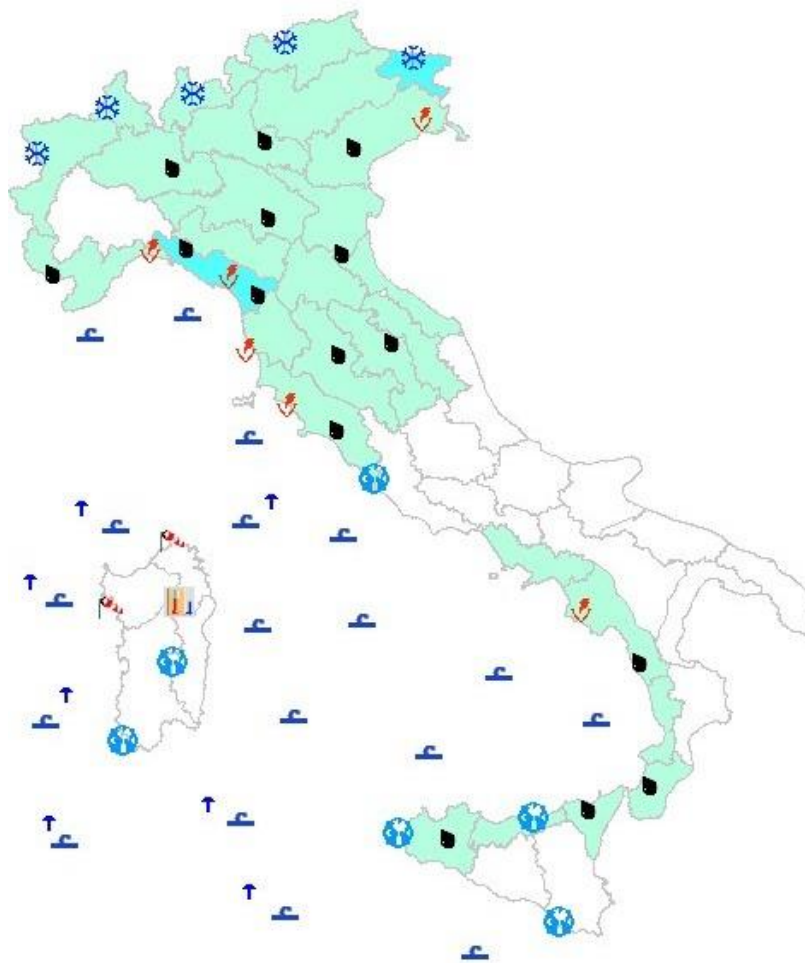


Aree di vigilanza meteo	
<b>Quantitativi giornalieri di Precipitazione previsti</b>	
	Assenti o non rilevanti
	Deboli
	Moderati
	Elevati
	Molto elevati
<b>Caratteristiche delle precipitazioni previste</b>	
	Piozze sparse o intermittenti
	Piozze diffuse e continue
	Nevicate deboli o moderate
	Nevicate abbondanti
	Rovesci o temporali a carattere isolato
	Rovesci o temporali a carattere sparso
	Rovesci o temporali a carattere diffuso
<b>Altri fenomeni meteorologici di rilievo</b>	
<b>Venti</b>	
	Forti
	Burrasca
	Tempesta
	Frequenti raffiche
<b>Gelate</b>	
	Diffusa formazione di ghiaccio al suolo a quote collinari
	Diffusa formazione di ghiaccio al suolo a quote di pianura
<b>Nebbie</b>	
	Nebbie diffuse nelle ore notturne e del primo mattino
	Nebbie diffuse e persistenti anche nelle ore diurne
<b>Mari</b>	
	Molto mosso
	Agitato o molto agitato
	Grosso o molto grosso
<b>Moto ondoso</b>	
	In aumento
	In diminuzione
<b>Temperature</b>	
	Elevate o in sensibile aumento
	Molto elevate o in marcato aumento
	Basse o in sensibile calo
	Molto basse o in marcato calo

**Fenomeni meteorologici significativi previsti per il giorno  
23/02/2016**



**Centro Funzionale Centrale - Settore Meteo**



LEGENDA	
<b>Aree di vigilanza meteo</b>	
<b>Quantitativi giornalieri di Precipitazione previsti</b>	
[White box]	Assenti o non rilevanti
[Light green box]	Deboli
[Medium green box]	Moderati
[Blue box]	Elevati
[Purple box]	Molto elevati
<b>Caratteristiche delle precipitazioni previste</b>	
[Black cloud]	Piogge sparse o intermittenti
[Black cloud with rain]	Piogge diffuse e continue
[Small snowflake]	Nevicate deboli o moderate
[Large snowflake]	Nevicate abbondanti
[Lightning bolt]	Rovesci o temporali a carattere isolato
[Lightning bolt with rain]	Rovesci o temporali a carattere sparso
[Lightning bolt with rain and cloud]	Rovesci o temporali a carattere diffuso
<b>Altri fenomeni meteorologici di rilievo</b>	
<b>Venti</b>	
[Wind symbol]	Forti
[Red and white flag]	Burrasca
[Red and white flag]	Tempesta
[Black cloud]	Frequenti raffiche
<b>Gelate</b>	
[Snowflake]	Diffusa formazione di ghiaccio al suolo a quote collinari
[Snowflake]	Diffusa formazione di ghiaccio al suolo a quote di pianura
<b>Nebbie</b>	
[Mist symbol]	Nebbie diffuse nelle ore notturne e del primo mattino
[Mist symbol]	Nebbie diffuse e persistenti anche nelle ore diurne
<b>Mari</b>	
[Wave symbol]	Molto mosso
[Wave symbol]	Agitato o molto agitato
[Wave symbol]	Grosso o molto grosso
<b>Moto ondoso</b>	
[Up arrow]	In aumento
[Down arrow]	In diminuzione
<b>Temperature</b>	
[Thermometer]	Elevate o in sensibile aumento
[Thermometer]	Molto elevate o in marcato aumento
[Thermometer]	Basse o in sensibile calo
[Thermometer]	Molto basse o in marcato calo



## Fenomeni meteorologici significativi previsti per il giorno 24/02/2016



**Centro Funzionale Centrale - Settore Meteo**



LEGENDA	
[ ]	<b>Aree di vigilanza meteo</b>
<b>Quantitativi giornalieri di Precipitazione previsti</b>	
[ ]	Assenti o non rilevanti
[ ]	Deboli
[ ]	Moderati
[ ]	Elevati
[ ]	Molto elevati
<b>Caratteristiche delle precipitazioni previste</b>	
	Piogge sparse o intermittenti
	Piogge diffuse e continue
	Neviccate deboli o moderate
	Neviccate abbondanti
	Rovesci o temporali a carattere isolato
	Rovesci o temporali a carattere sparso
	Rovesci o temporali a carattere diffuso
<b>Altri fenomeni meteorologici di rilievo</b>	
<b>Venti</b>	
	Forti
	Burrasca
	Tempesta
	Frequenti raffiche
<b>Gelate</b>	
	Diffusa formazione di ghiaccio al suolo a quote collinari
	Diffusa formazione di ghiaccio al suolo a quote di pianura
<b>Nebbie</b>	
	Nebbie diffuse nelle ore notturne e del primo mattino
	Nebbie diffuse e persistenti anche nelle ore diurne
<b>Mari</b>	
	Molto mosso
	Agitato o molto agitato
	Grosso o molto grosso
<b>Moto ondoso</b>	
	In aumento
	In diminuzione
<b>Temperature</b>	
	Elevate o in sensibile aumento
	Molto elevate o in marcato aumento
	Basse o in sensibile calo
	Molto basse o in marcato calo

**Centro Funzionale Centrale - Settore Meteo****BOLLETTINO DI VIGILANZA METEOROLOGICA NAZIONALE**RIFE./ **DIRETTIVA PRESIDENTE DEL CONSIGLIO DEI MINISTRI 27-2-2004:****INDIRIZZI OPERATIVI PER LA GESTIONE ORGANIZZATIVA E FUNZIONALE DEL SISTEMA DI ALLERTAMENTO NAZIONALE, STATALE E REGIONALE, PER IL RISCHIO IDROGEOLOGICO E IDRAULICO AI FINI DI PROTEZIONE CIVILE.****FENOMENI SIGNIFICATIVI O AVVERSI PER IL GIORNO 23 FEBBRAIO 2016****Precipitazioni:** isolate piogge su Umbria, Lazio orientale, Calabria, Basilicata ionica, Puglia meridionale e Sicilia, con quantitativi cumulati deboli.**Nevicate:** isolate sulle zone di confine di Valle d'Aosta e Piemonte, con apporti al suolo deboli.**Visibilità:** nessun fenomeno significativo.**Temperature:** in sensibile calo sulla Sardegna.**Venti:** forti occidentali sulla Sardegna con raffiche di burrasca; tendenti a localmente forti occidentali su Sicilia e zone tirreniche centrali.**Mari:** agitati il Mare di Sardegna e i bacini prospicienti le Bocche di Bonifacio e localmente il Canale di Sardegna e lo Stretto di Sicilia, molto mossi i restanti bacini occidentali.**FENOMENI SIGNIFICATIVI O AVVERSI PER IL GIORNO 24 FEBBRAIO 2016****Precipitazioni:** isolate, anche a carattere di rovescio, su Sicilia settentrionale e Calabria tirrenica e meridionale, con quantitativi cumulati deboli.**Nevicate:** isolate sulle zone di confine di Valle d'Aosta e Piemonte, con apporti al suolo deboli.**Visibilità:** nessun fenomeno significativo.**Temperature:** in generale calo, più sensibile sul versante adriatico.**Venti:** forti nord-occidentali su Sardegna e Sicilia, con locali raffiche di burrasca, in attenuazione nel pomeriggio.**Mari:** molto mossi tutti i bacini occidentali, in mattinata agitati il Mare e Canale di Sardegna e lo Stretto di Sicilia.**FENOMENI SIGNIFICATIVI O AVVERSI PER IL GIORNO 25 FEBBRAIO 2016****Precipitazioni:** isolate, anche a carattere di rovescio, su Toscana, Emilia-Romagna, Marche, Umbria, Lazio, Sardegna, Campania settentrionale e settori occidentali di Abruzzo e Molise, con quantitativi cumulati generalmente deboli, puntualmente moderati su Sardegna, Toscana e Lazio.**Nevicate:** isolate sulle zone di confine di Valle d'Aosta e Piemonte, con apporti al suolo deboli.**Visibilità:** nessun fenomeno significativo.**Temperature:** nessuna variazione significativa.**Venti:** tendenti a forti occidentali sulla Sardegna.**Mari:** molto mossi il Mare e Canale di Sardegna, tendenti ad agitati; tendente a molto mosso il Tirreno.MARTEDÌ 23 FEBBRAIO 2016 ORE 15.00IL DIRETTORE DELL'UFFICIO  
ROBERTO OREFICINI ROSI



## Fenomeni meteorologici significativi previsti per il giorno 23/02/2015 (ORE 15-24)



Centro Funzionale Centrale - Settore Meteo



Aree di vigilanza meteo	
<b>Quantitativi giornalieri di Precipitazione previsti</b>	
	Assenti o non rilevanti
	Deboli
	Moderati
	Elevati
	Molto elevati
<b>Caratteristiche delle precipitazioni previste</b>	
	Piogge sparse o intermittenti
	Piogge diffuse e continue
	Nevicate deboli o moderate
	Nevicate abbondanti
	Rovesci o temporali a carattere isolato
	Rovesci o temporali a carattere sparso
	Rovesci o temporali a carattere diffuso
<b>Altri fenomeni meteorologici di rilievo</b>	
<b>Venti</b>	
	Forti
	Burrasca
	Tempesta
	Frequenti raffiche
<b>Gelate</b>	
	Diffusa formazione di ghiaccio al suolo a quote collinari
	Diffusa formazione di ghiaccio al suolo a quote di pianura
<b>Nebbie</b>	
	Nebbie diffuse nelle ore notturne e del primo mattino
	Nebbie diffuse e persistenti anche nelle ore diurne
<b>Mari</b>	
	Molto mosso
	Agitato o molto agitato
	Grosso o molto grosso
<b>Moto ondoso</b>	
	In aumento
	In diminuzione
<b>Temperature</b>	
	Elevate o in sensibile aumento
	Molto elevate o in marcato aumento
	Basse o in sensibile calo
	Molto basse o in marcato calo

## Fenomeni meteorologici significativi previsti per il giorno 24/02/2016



**Centro Funzionale Centrale - Settore Meteo**



LEGENDA	
<b>Aree di vigilanza meteo</b>	
<b>Quantitativi giornalieri di Precipitazione previsti</b>	
[White box]	Assenti o non rilevanti
[Light blue box]	Deboli
[Medium blue box]	Moderati
[Dark blue box]	Elevati
[Purple box]	Molto elevati
<b>Caratteristiche delle precipitazioni previste</b>	
[Black cloud]	Piogge sparse o intermittenti
[Black cloud with rain]	Piogge diffuse e continue
[Blue snowflake]	Nevicate deboli o moderate
[Large blue snowflake]	Nevicate abbondanti
[Red lightning]	Rovesci o temporali a carattere isolato
[Red lightning with rain]	Rovesci o temporali a carattere sparso
[Red lightning with rain and cloud]	Rovesci o temporali a carattere diffuso
<b>Altri fenomeni meteorologici di rilievo</b>	
<b>Venti</b>	
[Blue wind symbol]	Forti
[Red wind symbol]	Burrasca
[Red wind symbol]	Tempesta
[Black wind symbol]	Frequenti raffiche
<b>Gelate</b>	
[Blue mountain]	Diffusa formazione di ghiaccio al suolo a quote collinari
[Blue mountain]	Diffusa formazione di ghiaccio al suolo a quote di pianura
<b>Nebbie</b>	
[Black horizontal lines]	Nebbie diffuse nelle ore notturne e del primo mattino
[Black horizontal lines]	Nebbie diffuse e persistenti anche nelle ore diurne
<b>Mari</b>	
[Blue wave symbol]	Molto mosso
[Blue wave symbol]	Agitato o molto agitato
[Blue wave symbol]	Grosso o molto grosso
<b>Moto ondoso</b>	
[Up arrow]	In aumento
[Down arrow]	In diminuzione
<b>Temperature</b>	
[Red up arrow]	Elevate o in sensibile aumento
[Red up arrow]	Molto elevate o in marcato aumento
[Blue down arrow]	Basse o in sensibile calo
[Blue down arrow]	Molto basse o in marcato calo

## Fenomeni meteorologici significativi previsti per il giorno 25/02/2016



**Centro Funzionale Centrale - Settore Meteo**



LEGENDA	
	<b>Aree di vigilanza meteo</b>
Quantitativi giornalieri di Precipitazione previsti	
	Assenti o non rilevanti
	Deboli
	Moderati
	Elevati
	Molto elevati
Caratteristiche delle precipitazioni previste	
☁	Piogge sparse o intermittenti
☁	Piogge diffuse e continue
❄	Nevicate deboli o moderate
❄	Nevicate abbondanti
⚡	Rovesci o temporali a carattere isolato
⚡	Rovesci o temporali a carattere sparso
⚡	Rovesci o temporali a carattere diffuso
Altri fenomeni meteorologici di rilievo	
Venti	
F	Forti
⚡	Burrasca
⚡	Tempesta
☁	Frequenti raffiche
Gelate	
❄	Diffusa formazione di ghiaccio al suolo a quote collinari
❄	Diffusa formazione di ghiaccio al suolo a quote di pianura
Nebbie	
☁	Nebbie diffuse nelle ore notturne e del primo mattino
☁	Nebbie diffuse e persistenti anche nelle ore diurne
Mari	
F	Molto mosso
FF	Agitato o molto agitato
FFF	Grosso o molto grosso
Moto ondoso	
↑	In aumento
↓	In diminuzione
Temperature	
↑	Elevate o in sensibile aumento
↑	Molto elevate o in marcato aumento
↓	Basse o in sensibile calo
↓	Molto basse o in marcato calo

**Centro Funzionale Centrale - Settore Meteo****BOLLETTINO DI VIGILANZA METEOROLOGICA NAZIONALE**RIFE./ **DIRETTIVA PRESIDENTE DEL CONSIGLIO DEI MINISTRI 27-2-2004:****INDIRIZZI OPERATIVI PER LA GESTIONE ORGANIZZATIVA E FUNZIONALE DEL SISTEMA DI ALLERTAMENTO NAZIONALE, STATALE E REGIONALE, PER IL RISCHIO IDROGEOLOGICO E IDRAULICO AI FINI DI PROTEZIONE CIVILE.****FENOMENI SIGNIFICATIVI O AVVERSI PER IL GIORNO 24 FEBBRAIO 2016****Precipitazioni:**

- isolate, anche a carattere di rovescio, su Liguria centro-orientale, Lombardia meridionale, Emilia-Romagna centro-occidentale e Toscana settentrionale, con quantitativi cumulati deboli o puntualmente moderati;
- isolate, anche a carattere di rovescio, su Calabria meridionale e Sicilia nord-orientale con quantitativi cumulati deboli.

**Nevicate:** sulle zone alpine di confine centro-occidentali, con apporti al suolo da deboli a moderati.**Visibilità:** nessun fenomeno significativo.**Temperature:** in generale calo, più sensibile sul versante adriatico.**Venti:** localmente forti occidentali sulla Sardegna settentrionale e sulla Sicilia occidentale.**Mari:** molto mossi il Mare e Canale di Sardegna, il Tirreno e lo Stretto di Sicilia, in attenuazione.**FENOMENI SIGNIFICATIVI O AVVERSI PER IL GIORNO 25 FEBBRAIO 2016****Precipitazioni:**

- sparse, anche a carattere di rovescio o temporale, su Sardegna occidentale e meridionale, Toscana centro-meridionale, Umbria settentrionale ed occidentale, Lazio meridionale e sulla Campania settentrionale, con quantitativi cumulati da deboli a moderati;
- da isolate a sparse, anche a carattere di rovescio o temporale, su Liguria centro-orientale, Appennino emiliano-romagnolo, Marche settentrionali, restanti zone di Sardegna, Toscana, Lazio e Campania, con quantitativi cumulati deboli o puntualmente moderati;
- isolate, anche a carattere di rovescio o temporale, sul resto di Liguria, Emilia-Romagna e Marche, sul Veneto meridionale, zone appenniniche di Abruzzo e Molise e sulla Basilicata tirrenica, con quantitativi cumulati deboli.

**Nevicate:** sulle zone di confine centro-occidentali, con apporti al suolo da deboli a moderati.**Visibilità:** nessun fenomeno significativo.**Temperature:** nessuna variazione significativa.**Venti:** tendenti a forti con rinforzi di burrasca dai quadranti occidentali sulla Sardegna, in estensione alla Sicilia occidentale; tendenti a localmente forti meridionali sui settori tirrenici, sulle restanti zone della Sicilia e sulle zone ioniche.**Mari:** dal pomeriggio, da molto mossi ad agitati tutti i bacini occidentali, lo Ionio settentrionale ed il Canale d'Otranto.**FENOMENI SIGNIFICATIVI O AVVERSI PER IL GIORNO 26 FEBBRAIO 2016****Precipitazioni:**

- sparse, anche a carattere di rovescio o breve temporale, sui settori tirrenici di Campania e Basilicata e sulla Calabria, con quantitativi cumulati moderati;
- isolate, anche a carattere di rovescio, su Liguria, Appennino emiliano, Sardegna, Sicilia settentrionale e restanti zone delle regioni centro-meridionali peninsulari, con quantitativi cumulati generalmente deboli.

**Nevicate:** sulle zone alpine, con apporti al suolo da deboli a moderati.**Visibilità:** nessun fenomeno significativo.**Temperature:** nessuna variazione significativa.**Venti:** localmente forti occidentali su Sardegna, Sicilia e Calabria.**Mari:** molto mossi i bacini occidentali e meridionali.

MERCLEDÌ 24 FEBBRAIO 2016 ORE 15.00

IL DIRETTORE DELL'UFFICIO  
ROBERTO OREFICINI ROSI

### Fenomeni meteorologici significativi previsti per il giorno 24/02/2015 (ORE 15-24)



Centro Funzionale Centrale - Settore Meteo



Aree di vigilanza meteo	
<b>Quantitativi giornalieri di Precipitazione previsti</b>	
	Assenti o non rilevanti
	Deboli
	Moderati
	Elevati
	Molto elevati
<b>Caratteristiche delle precipitazioni previste</b>	
	Piogge sparse o intermittenti
	Piogge diffuse e continue
	Neviccate deboli o moderate
	Neviccate abbondanti
	Rovesci o temporali a carattere isolato
	Rovesci o temporali a carattere sparso
	Rovesci o temporali a carattere diffuso
<b>Altri fenomeni meteorologici di rilievo</b>	
<b>Venti</b>	
	Forti
	Burrasca
	Tempesta
	Frequenti raffiche
<b>Gelate</b>	
	Diffusa formazione di ghiaccio al suolo a quote collinari
	Diffusa formazione di ghiaccio al suolo a quote di pianura
<b>Nebbie</b>	
	Nebbie diffuse nelle ore notturne e del primo mattino
	Nebbie diffuse e persistenti anche nelle ore diurne
<b>Mari</b>	
	Molto mosso
	Agitato o molto agitato
	Grosso o molto grosso
<b>Moto ondoso</b>	
	In aumento
	In diminuzione
<b>Temperature</b>	
	Elevate o in sensibile aumento
	Molto elevate o in marcato aumento
	Basse o in sensibile calo
	Molto basse o in marcato calo

## Fenomeni meteorologici significativi previsti per il giorno 25/02/2016



**Centro Funzionale Centrale - Settore Meteo**



LEGENDA	
<b>Aree di vigilanza meteo</b>	
<b>Quantitativi giornalieri di Precipitazione previsti</b>	
	Assenti o non rilevanti
	Deboli
	Moderati
	Elevati
	Molto elevati
<b>Caratteristiche delle precipitazioni previste</b>	
	Piogge sparse o intermittenti
	Piogge diffuse e continue
	Nevicate deboli o moderate
	Nevicate abbondanti
	Rovesci o temporali a carattere isolato
	Rovesci o temporali a carattere sparso
	Rovesci o temporali a carattere diffuso
<b>Altri fenomeni meteorologici di rilievo</b>	
<b>Venti</b>	
	Forti
	Burrasca
	Tempesta
	Frequenti raffiche
<b>Gelate</b>	
	Diffusa formazione di ghiaccio al suolo a quote collinari
	Diffusa formazione di ghiaccio al suolo a quote di pianura
<b>Nebbie</b>	
	Nebbie diffuse nelle ore notturne e del primo mattino
	Nebbie diffuse e persistenti anche nelle ore diurne
<b>Mari</b>	
	Molto mosso
	Agitato o molto agitato
	Grosso o molto grosso
<b>Moto ondoso</b>	
	In aumento
	In diminuzione
<b>Temperature</b>	
	Elevate o in sensibile aumento
	Molto elevate o in marcato aumento
	Basse o in sensibile calo
	Molto basse o in marcato calo



## Fenomeni meteorologici significativi previsti per il giorno 26/02/2016



**Centro Funzionale Centrale - Settore Meteo**



LEGENDA	
[White Box]	<b>Aree di vigilanza meteo</b>
<b>Quantitativi giornalieri di Precipitazione previsti</b>	
[White Box]	Assenti o non rilevanti
[Light Green Box]	Deboli
[Medium Green Box]	Moderati
[Dark Green Box]	Elevati
[Purple Box]	Molto elevati
<b>Caratteristiche delle precipitazioni previste</b>	
[Black Cloud]	Piogge sparse o intermittenti
[Black Cloud]	Piogge diffuse e continue
[Light Blue Snowflake]	Nevicate deboli o moderate
[Dark Blue Snowflake]	Nevicate abbondanti
[Light Blue Snowflake]	Rovesci o temporali a carattere isolato
[Light Blue Snowflake]	Rovesci o temporali a carattere sparso
[Light Blue Snowflake]	Rovesci o temporali a carattere diffuso
<b>Altri fenomeni meteorologici di rilievo</b>	
<b>Venti</b>	
[Wind Icon]	Forti
[Wind Icon]	Burrasca
[Wind Icon]	Tempesta
[Wind Icon]	Frequenti raffiche
<b>Gelate</b>	
[Ice Icon]	Diffusa formazione di ghiaccio al suolo a quote collinari
[Ice Icon]	Diffusa formazione di ghiaccio al suolo a quote di pianura
<b>Nebbie</b>	
[Mist Icon]	Nebbie diffuse nelle ore notturne e del primo mattino
[Mist Icon]	Nebbie diffuse e persistenti anche nelle ore diurne
<b>Mari</b>	
[Sea Icon]	Molto mosso
[Sea Icon]	Agitato o molto agitato
[Sea Icon]	Grosso o molto grosso
<b>Moto ondoso</b>	
[Up Arrow]	In aumento
[Down Arrow]	In diminuzione
<b>Temperature</b>	
[Thermometer]	Elevate o in sensibile aumento
[Thermometer]	Molto elevate o in marcato aumento
[Thermometer]	Basse o in sensibile calo
[Thermometer]	Molto basse o in marcato calo

**Centro Funzionale Centrale - Settore Meteo****BOLLETTINO DI VIGILANZA METEOROLOGICA NAZIONALE**RIFE./ **DIRETTIVA PRESIDENTE DEL CONSIGLIO DEI MINISTRI 27-2-2004:****INDIRIZZI OPERATIVI PER LA GESTIONE ORGANIZZATIVA E FUNZIONALE DEL SISTEMA DI ALLERTAMENTO NAZIONALE, STATALE E REGIONALE, PER IL RISCHIO IDROGEOLOGICO E IDRAULICO AI FINI DI PROTEZIONE CIVILE.****FENOMENI SIGNIFICATIVI O AVVERSI PER IL GIORNO 25 FEBBRAIO 2016****Precipitazioni:**

- da sparse a diffuse, anche a carattere di rovescio o temporale, su Sardegna occidentale, Lazio meridionale e Campania settentrionale, con quantitativi cumulati da deboli a moderati;
- isolate, anche a carattere di breve rovescio, su settori orientali dell'Emilia-Romagna, Toscana, Marche, Umbria, settori occidentali di Abruzzo e Molise, Campania centrale e resto di Sardegna e Lazio, con quantitativi cumulati deboli.

**Nevicate:** sulle zone di confine centro-occidentali, con apporti al suolo deboli.**Visibilità:** nessun fenomeno significativo.**Temperature:** nessuna variazione significativa.**Venti:** tendenti a forti dai quadranti occidentali sulla Sardegna, in estensione alla Sicilia occidentale; tendenti a localmente forti meridionali sui settori tirrenici, sulle restanti zone della Sicilia e sulle zone ioniche.**Mari:** molto mossi tutti i bacini occidentali, lo Ionio settentrionale ed il Canale d'Otranto, localmente agitato il Canale di Sardegna.**FENOMENI SIGNIFICATIVI O AVVERSI PER IL GIORNO 26 FEBBRAIO 2016****Precipitazioni:**

- da sparse a diffuse, anche a carattere di rovescio o temporale, sui settori tirrenici di Basilicata e Calabria, con quantitativi cumulati moderati;
- isolate, anche a carattere di rovescio, su Sardegna occidentale, Valle d'Aosta, Piemonte, Lombardia, Liguria, Trentino-Alto Adige, settori alpini del Veneto, settori appenninici dell'Emilia-Romagna, Toscana, Marche, Umbria, Lazio, Abruzzo, Molise, Puglia, Campania, zone interne della Calabria ionica e meridionale, con quantitativi cumulati deboli o puntualmente moderati su Molise occidentale, Lazio meridionale e Campania settentrionale.

**Nevicate:** sulle zone alpine, con apporti al suolo da deboli a moderati, a quote oltre i 1000-1200 metri con quota neve in diminuzione in serata sui rilievi piemontesi.**Visibilità:** nessun fenomeno significativo.**Temperature:** nessuna variazione significativa.**Venti:** localmente forti occidentali su Sardegna, Sicilia e Calabria tirrenica.**Mari:** molto mossi i bacini occidentali e meridionali.**FENOMENI SIGNIFICATIVI O AVVERSI PER IL GIORNO 27 FEBBRAIO 2016****Precipitazioni:**

- da sparse a diffuse, anche a carattere di rovescio o temporale, su Valle d'Aosta, Piemonte, Liguria, alta Toscana e Appennino occidentale dell'Emilia-Romagna, con quantitativi cumulati moderati;
- da isolate a sparse, anche a carattere di rovescio o temporale, su restanti regioni centro-settentrionali, ad eccezione delle zone orientali di Abruzzo e Molise, con quantitativi cumulati da deboli a puntualmente moderati.

**Nevicate:** sulle zone alpine, con apporti al suolo da deboli a moderati; a quote di 300-400 su alpi occidentali e Piemonte meridionale, inizialmente oltre i 600-700 metri altrove ma con quota neve in aumento verso i 1000-1200 sui settori alpini di nord-est.**Visibilità:** nessun fenomeno significativo.**Temperature:** in sensibile diminuzione sul Piemonte.**Venti:** tendenti a forti meridionali su Sardegna, Liguria e Toscana, in estensione a Umbria, Lazio e Sicilia nella seconda parte della giornata; tendenti a forti orientali sulla Pianura Padana in serata.**Mari:** molto mossi tutti i bacini; tendenti ad agitato il Mar Ligure, il Tirreno centro-meridionale, il Mare ed il Canale di Sardegna.GIOVEDÌ 25 FEBBRAIO 2016 ORE 15.00IL DIRETTORE DELL'UFFICIO  
ROBERTO OREFICINI ROSI



## Fenomeni meteorologici significativi previsti per il giorno 25/02/2015 (ORE 15-24)



**Centro Funzionale Centrale - Settore Meteo**



Aree di vigilanza meteo	
Quantitativi giornalieri di Precipitazione previsti	
	Assenti o non rilevanti
	Deboli
	Moderati
	Elevati
	Molto elevati
Caratteristiche delle precipitazioni previste	
	Piozze sparse o intermittenti
	Piozze diffuse e continue
	Nevicate deboli o moderate
	Nevicate abbondanti
	Rovesci o temporali a carattere isolato
	Rovesci o temporali a carattere sparso
	Rovesci o temporali a carattere diffuso
Altri fenomeni meteorologici di rilievo	
Venti	
	Forti
	Burrasca
	Tempesta
	Frequenti raffiche
Gelate	
	Diffusa formazione di ghiaccio al suolo a quote collinari
	Diffusa formazione di ghiaccio al suolo a quote di pianura
Nebbie	
	Nebbie diffuse nelle ore notturne e del primo mattino
	Nebbie diffuse e persistenti anche nelle ore diurne
Mari	
	Molto mosso
	Agitato o molto agitato
	Grosso o molto grosso
Moto ondoso	
	In aumento
	In diminuzione
Temperature	
	Elevate o in sensibile aumento
	Molto elevate o in marcato aumento
	Basse o in sensibile calo
	Molto basse o in marcato calo

## Fenomeni meteorologici significativi previsti per il giorno 26/02/2016



**Centro Funzionale Centrale - Settore Meteo**

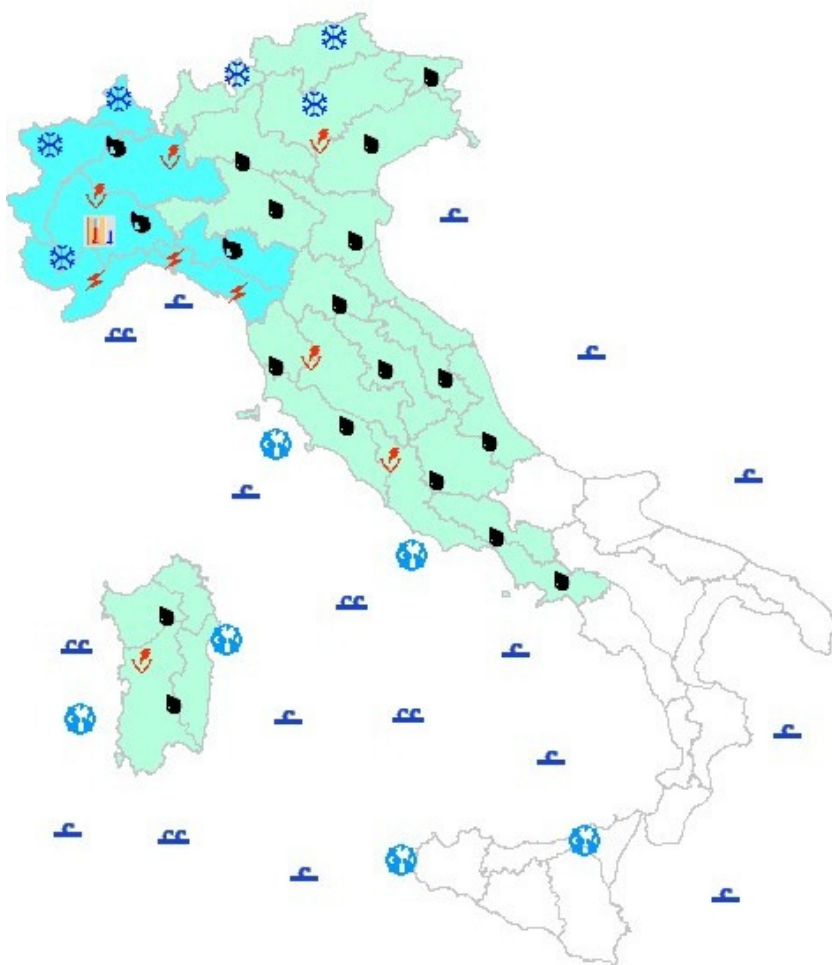


LEGENDA	
<b>Aree di vigilanza meteo</b>	
<b>Quantitativi giornalieri di Precipitazione previsti</b>	
	Assenti o non rilevanti
	Deboli
	Moderati
	Elevati
	Molto elevati
<b>Caratteristiche delle precipitazioni previste</b>	
	Piogge sparse o intermittenti
	Piogge diffuse e continue
	Nevicate deboli o moderate
	Nevicate abbondanti
	Rovesci o temporali a carattere isolato
	Rovesci o temporali a carattere sparso
	Rovesci o temporali a carattere diffuso
<b>Altri fenomeni meteorologici di rilievo</b>	
<b>Venti</b>	
	Forti
	Burrasca
	Tempesta
	Frequenti raffiche
<b>Gelate</b>	
	Diffusa formazione di ghiaccio al suolo a quote collinari
	Diffusa formazione di ghiaccio al suolo a quote di pianura
<b>Nebbie</b>	
	Nebbie diffuse nelle ore notturne e del primo mattino
	Nebbie diffuse e persistenti anche nelle ore diurne
<b>Mari</b>	
	Molto mosso
	Agitato o molto agitato
	Grosso o molto grosso
<b>Moto ondoso</b>	
	In aumento
	In diminuzione
<b>Temperature</b>	
	Elevate o in sensibile aumento
	Molto elevate o in marcato aumento
	Basse o in sensibile calo
	Molto basse o in marcato calo

## Fenomeni meteorologici significativi previsti per il giorno 27/02/2016



**Centro Funzionale Centrale - Settore Meteo**



LEGENDA	
[ ]	<b>Aree di vigilanza meteo</b>
<b>Quantitativi giornalieri di Precipitazione previsti</b>	
[ ]	Assenti o non rilevanti
[ ]	Deboli
[ ]	Moderati
[ ]	Elevati
[ ]	Molto elevati
<b>Caratteristiche delle precipitazioni previste</b>	
[ ]	Piogge sparse o intermittenti
[ ]	Piogge diffuse e continue
[ ]	Neviccate deboli o moderate
[ ]	Neviccate abbondanti
[ ]	Rovesci o temporali a carattere isolato
[ ]	Rovesci o temporali a carattere sparso
[ ]	Rovesci o temporali a carattere diffuso
<b>Altri fenomeni meteorologici di rilievo</b>	
<b>Venti</b>	
[ ]	Forti
[ ]	Burrasca
[ ]	Tempesta
[ ]	Frequenti raffiche
<b>Gelate</b>	
[ ]	Diffusa formazione di ghiaccio al suolo a quote collinari
[ ]	Diffusa formazione di ghiaccio al suolo a quote di pianura
<b>Nebbie</b>	
[ ]	Nebbie diffuse nelle ore notturne e del primo mattino
[ ]	Nebbie diffuse e persistenti anche nelle ore diurne
<b>Mari</b>	
[ ]	Molto mosso
[ ]	Agitato o molto agitato
[ ]	Grosso o molto grosso
<b>Moto ondoso</b>	
[ ]	In aumento
[ ]	In diminuzione
<b>Temperature</b>	
[ ]	Elevate o in sensibile aumento
[ ]	Molto elevate o in marcato aumento
[ ]	Basse o in sensibile calo
[ ]	Molto basse o in marcato calo



## Centro Funzionale Centrale - Settore Meteo

### BOLLETTINO DI VIGILANZA METEOROLOGICA NAZIONALE

RIFE./ DIRETTIVA PRESIDENTE DEL CONSIGLIO DEI MINISTRI 27-2-2004:

**INDIRIZZI OPERATIVI PER LA GESTIONE ORGANIZZATIVA E FUNZIONALE DEL SISTEMA DI ALLERTAMENTO NAZIONALE, STATALE E REGIONALE, PER IL RISCHIO IDROGEOLOGICO E IDRAULICO AI FINI DI PROTEZIONE CIVILE.**

#### FENOMENI SIGNIFICATIVI O AVVERSI PER IL GIORNO 26 FEBBRAIO 2016

##### Precipitazioni:

- sparse sui settori alpini e pedemontani del Piemonte, con quantitativi cumulati puntualmente moderati;
- da isolate a sparse, anche a carattere di rovescio o temporale, sul resto del Piemonte, sui settori alpini, prealpini e di pianura occidentale della Lombardia, e su Trentino, Liguria, Appennino emiliano, Toscana, Umbria, settori orientali del Lazio, Abruzzo, Molise, Campania, Basilicata, Puglia, settori tirrenici della Calabria e settori occidentali della Sardegna, con quantitativi cumulati generalmente deboli.

**Nevicate:** sui settori alpini centro-occidentali al di sopra degli 800-1000 metri, in abbassamento fino ai 500-600 m fra la serata e la nottata, con apporti al suolo da deboli a moderati, specie sui settori piemontesi.

**Visibilità:** nessun fenomeno significativo.

**Temperature:** nessuna variazione significativa.

**Venti:** nessun fenomeno significativo.

**Mari:** molto mossi i bacini occidentali.

#### FENOMENI SIGNIFICATIVI O AVVERSI PER IL GIORNO 27 FEBBRAIO 2016

##### Precipitazioni:

- diffuse, a prevalente carattere di rovescio o temporale, su Liguria, Piemonte, alta Toscana, Appennino emiliano e Lombardia sud-occidentale, con quantitativi cumulati elevati, fino a molto elevati sulla Liguria centro-occidentale e sul Piemonte sud-occidentale;
- da sparse a diffuse, a prevalente carattere di rovescio o temporale con fenomeni più intensi in serata, sui restanti settori occidentali della Toscana, con quantitativi cumulati generalmente moderati;
- sparse, anche a carattere di rovescio o temporale, sul resto della Toscana e su Valle d'Aosta, restanti settori pianeggianti e sui settori prealpini della Lombardia, settori pianeggianti e prealpini del Veneto, pianura emiliana, Appennino romagnolo, Lazio settentrionale e settori occidentali della Sardegna, con quantitativi cumulati puntualmente moderati;
- da isolate a sparse, localmente anche a carattere di rovescio o temporale, sul resto del Nord, sui restanti settori di Sardegna e Lazio e su Umbria, settori occidentali e settentrionali delle Marche, settori occidentali di Abruzzo e Molise e sulla Campania centro-settentrionale, con quantitativi cumulati deboli.

**Nevicate:** al di sopra dei 300-400 m sul Piemonte meridionale e sull'entroterra ligure di Ponente, al di sopra dei 500-800 m sul resto del Piemonte, con apporti al suolo abbondanti; al di sopra dei 600-900 m sulle restanti regioni dell'arco alpino, con apporti al suolo generalmente moderati; al di sopra dei 500-800 m sul versante lombardo ed emiliano dell'Appennino settentrionale, al di sopra dei 1000-1200 m sul versante ligure e toscano, con apporti al suolo abbondanti.

**Visibilità:** nessun fenomeno significativo.

**Temperature:** in sensibile diminuzione sul Piemonte.

**Venti:** in intensificazione fino a forti sud-orientali sui settori tirrenici, ionici ed adriatici delle regioni centro-meridionali della penisola, sul settore orientale del Golfo Ligure e sulla Sicilia, con rinforzi di burrasca sui settori toscani, laziali e siciliani; di burrasca settentrionali sulla Liguria centro-occidentale; localmente forti meridionali sulla Sardegna; tendenti a forti da est/nord-est sui settori adriatici settentrionali e sulla Pianura Padana; tendenti a forti dai quadranti meridionali lungo la dorsale appenninica.

**Mari:** molto mossi tutti i bacini; tendenti ad agitati il Mar Ligure, il Tirreno centro-settentrionale, il Tirreno meridionale settore ovest, il Mare ed il Canale di Sardegna.

#### FENOMENI SIGNIFICATIVI O AVVERSI PER IL GIORNO 28 FEBBRAIO 2016

##### Precipitazioni:

- diffuse, a prevalente carattere di rovescio o temporale, su Valle d'Aosta, settori settentrionali e occidentali del Piemonte, Trentino, settori alpini di Veneto e Friuli Venezia

Giulia occidentale, Toscana meridionale e Lazio settentrionale, con quantitativi cumulati molto elevati;

- diffuse, a prevalente carattere di rovescio o temporale, sui restanti settori di Piemonte, Veneto, Friuli Venezia Giulia, Lazio e Toscana e su Lombardia, Emilia, Appennino romagnolo ed Umbria occidentale, con quantitativi cumulati da moderati a elevati;
- sparse, anche a carattere di rovescio o temporale, sul resto del Nord e dell'Umbria e su Marche occidentali, settori occidentali di Abruzzo e Molise, settori meridionali della Sardegna e sulla Campania centro-settentrionale, con quantitativi cumulati puntualmente moderati;
- da isolate a sparse, localmente anche a carattere di rovescio o temporale, sul resto del Centro e della Campania e su Basilicata, Puglia centro-settentrionale e ionica, Basilicata, Calabria e settori settentrionali della Sicilia, con quantitativi cumulati deboli.

**Nevicate:** inizialmente al di sopra dei 500 m sul Piemonte meridionale, in rialzo fino agli 800-1000 m, e al di sopra degli 800-1000 m sul Piemonte settentrionale e sui settori alpini e prealpini di Lombardia e Triveneto, in rialzo fino ai 1000-1200 m, con apporti al suolo abbondanti; al di sopra dei 1000-1200 m sull'Appennino settentrionale, in rialzo al di sopra dei 1200-1400 m, con apporti al suolo abbondanti.

**Visibilità:** nessun fenomeno significativo.

**Temperature:** senza variazioni significative.

**Venti:** di burrasca sud-orientali su tutti i settori tirrenici, ionici e adriatici delle regioni centro-meridionali ed emiliano romagnoli; forti da est/nord-est sui restanti settori adriatici settentrionali e sulla Pianura Padana; di burrasca o burrasca forte dai quadranti meridionali lungo la dorsale appenninica, con rinforzi di tempesta su quella meridionale; forti settentrionali sulla Liguria e sui settori costieri toscani.

**Mari:** da molto mossi ad agitati tutti i bacini, fino a molto agitati l'Adriatico e lo Ionio.

VENERDÌ 26 FEBBRAIO 2016 ORE 15.00

IL DIRETTORE DELL'UFFICIO  
ROBERTO OREFICINI ROSI

### Fenomeni meteorologici significativi previsti per il giorno 26/02/2015 (ORE 15-24)



Centro Funzionale Centrale - Settore Meteo



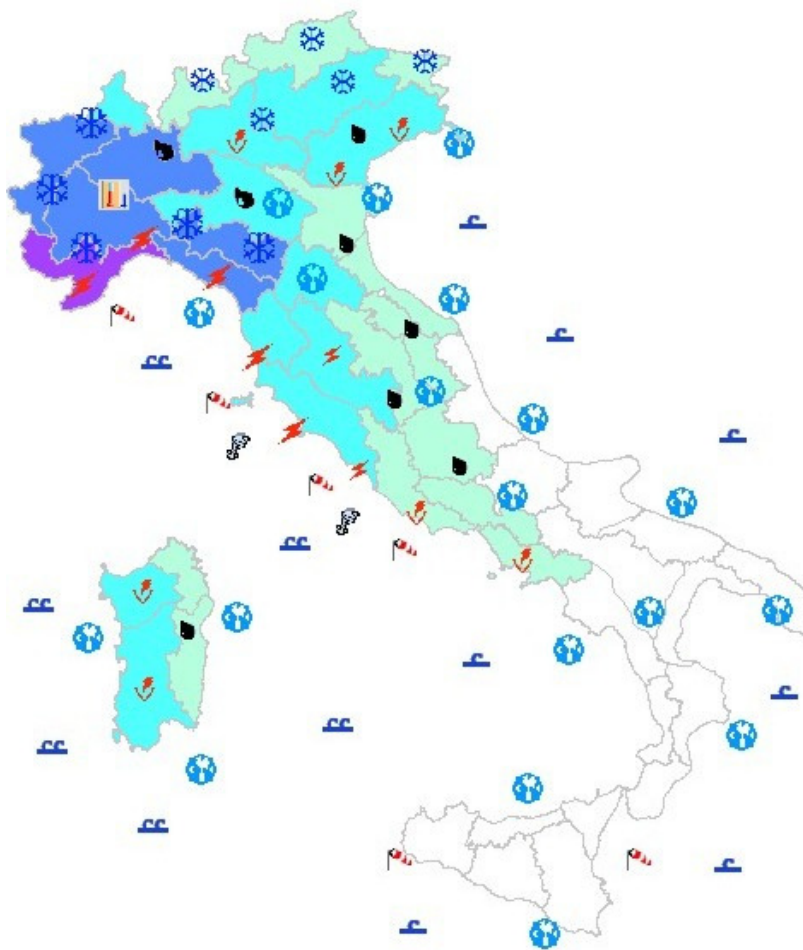
Aree di vigilanza meteo	
<b>Quantitativi giornalieri di Precipitazione previsti</b>	
	Assenti o non rilevanti
	Deboli
	Moderati
	Elevati
	Molto elevati
<b>Caratteristiche delle precipitazioni previste</b>	
	Piogge sparse o intermittenti
	Piogge diffuse e continue
	Neviccate deboli o moderate
	Neviccate abbondanti
	Rovesci o temporali a carattere isolato
	Rovesci o temporali a carattere sparso
	Rovesci o temporali a carattere diffuso
<b>Altri fenomeni meteorologici di rilievo</b>	
<b>Venti</b>	
	Forti
	Burrasca
	Tempesta
	Frequenti raffiche
<b>Gelate</b>	
	Diffusa formazione di ghiaccio al suolo a quote collinari
	Diffusa formazione di ghiaccio al suolo a quote di pianura
<b>Nebbie</b>	
	Nebbie diffuse nelle ore notturne e del primo mattino
	Nebbie diffuse e persistenti anche nelle ore diurne
<b>Mari</b>	
	Molto mosso
	Agitato o molto agitato
	Grosso o molto grosso
<b>Moto ondoso</b>	
	In aumento
	In diminuzione
<b>Temperature</b>	
	Elevate o in sensibile aumento
	Molto elevate o in marcato aumento
	Basse o in sensibile calo
	Molto basse o in marcato calo



### Fenomeni meteorologici significativi previsti per il giorno 27/02/2016



Centro Funzionale Centrale - Settore Meteo

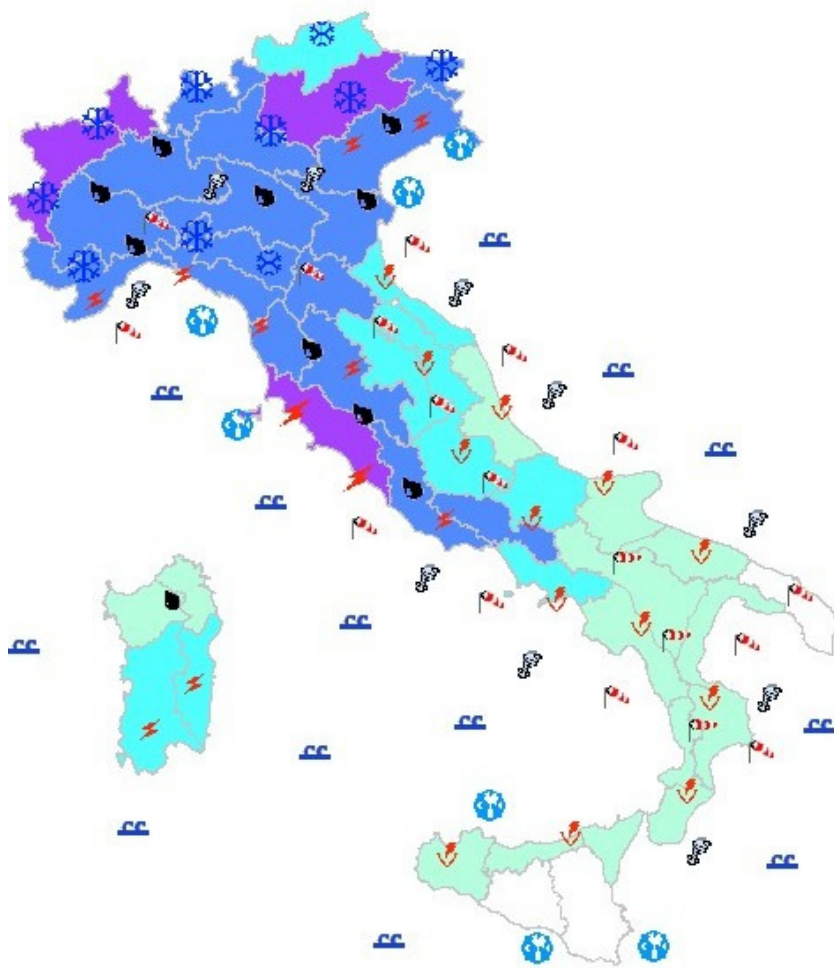


LEGENDA	
<b>Aree di vigilanza meteo</b>	
<b>Quantitativi giornalieri di Precipitazione previsti</b>	
[White box]	Assenti o non rilevanti
[Light blue box]	Deboli
[Medium blue box]	Moderati
[Dark blue box]	Elevati
[Purple box]	Molto elevati
<b>Caratteristiche delle precipitazioni previste</b>	
[Black cloud icon]	Piogge sparse o intermittenti
[Black cloud with rain icon]	Piogge diffuse e continue
[Light blue snowflake icon]	Nevicate deboli o moderate
[Dark blue snowflake icon]	Nevicate abbondanti
[Red lightning bolt icon]	Rovesci o temporali a carattere isolato
[Red lightning bolt with rain icon]	Rovesci o temporali a carattere sparso
[Red lightning bolt with rain and cloud icon]	Rovesci o temporali a carattere diffuso
<b>Altri fenomeni meteorologici di rilievo</b>	
<b>Venti</b>	
[Blue wind icon]	Forti
[Red and white wind icon]	Burrasca
[Red and white wind with rain icon]	Tempesta
[Black and white wind icon]	Frequenti raffiche
<b>Gelate</b>	
[Blue mountain icon]	Diffusa formazione di ghiaccio al suolo a quote collinari
[Blue mountain with snow icon]	Diffusa formazione di ghiaccio al suolo a quote di pianura
<b>Nebbie</b>	
[Black and white fog icon]	Nebbie diffuse nelle ore notturne e del primo mattino
[Black and white fog with rain icon]	Nebbie diffuse e persistenti anche nelle ore diurne
<b>Mari</b>	
[Blue wave icon]	Molto mosso
[Dark blue wave icon]	Agitato o molto agitato
[Dark blue wave with rain icon]	Grosso o molto grosso
<b>Moto ondoso</b>	
[Blue up arrow icon]	In aumento
[Blue down arrow icon]	In diminuzione
<b>Temperature</b>	
[Red and orange up arrow icon]	Elevate o in sensibile aumento
[Red and orange up arrow with rain icon]	Molto elevate o in marcato aumento
[Red and orange down arrow icon]	Basse o in sensibile calo
[Red and orange down arrow with rain icon]	Molto basse o in marcato calo

## Fenomeni meteorologici significativi previsti per il giorno 28/02/2016



**Centro Funzionale Centrale - Settore Meteo**



LEGENDA	
[ ]	<b>Aree di vigilanza meteo</b>
<b>Quantitativi giornalieri di Precipitazione previsti</b>	
[ ]	Assenti o non rilevanti
[ ]	Deboli
[ ]	Moderati
[ ]	Elevati
[ ]	Molto elevati
<b>Caratteristiche delle precipitazioni previste</b>	
[ ]	Piogge sparse o intermittenti
[ ]	Piogge diffuse e continue
[ ]	Nevicate deboli o moderate
[ ]	Nevicate abbondanti
[ ]	Rovesci o temporali a carattere isolato
[ ]	Rovesci o temporali a carattere sparso
[ ]	Rovesci o temporali a carattere diffuso
<b>Altri fenomeni meteorologici di rilievo</b>	
<b>Venti</b>	
[ ]	Forti
[ ]	Burrasca
[ ]	Tempesta
[ ]	Frequenti raffiche
<b>Gelate</b>	
[ ]	Diffusa formazione di ghiaccio al suolo a quote collinari
[ ]	Diffusa formazione di ghiaccio al suolo a quote di pianura
<b>Nebbie</b>	
[ ]	Nebbie diffuse nelle ore notturne e del primo mattino
[ ]	Nebbie diffuse e persistenti anche nelle ore diurne
<b>Mari</b>	
[ ]	Molto mosso
[ ]	Agitato o molto agitato
[ ]	Grosso o molto grosso
<b>Moto ondoso</b>	
[ ]	In aumento
[ ]	In diminuzione
<b>Temperature</b>	
[ ]	Elevate o in sensibile aumento
[ ]	Molto elevate o in marcato aumento
[ ]	Basse o in sensibile calo
[ ]	Molto basse o in marcato calo





## Centro Funzionale Centrale - Settore Meteo

### BOLLETTINO DI VIGILANZA METEOROLOGICA NAZIONALE

RIFE/. DIRETTIVA PRESIDENTE DEL CONSIGLIO DEI MINISTRI 27-2-2004:

**INDIRIZZI OPERATIVI PER LA GESTIONE ORGANIZZATIVA E FUNZIONALE DEL SISTEMA DI ALLERTAMENTO NAZIONALE, STATALE E REGIONALE, PER IL RISCHIO IDROGEOLOGICO E IDRAULICO AI FINI DI PROTEZIONE CIVILE.**

#### FENOMENI SIGNIFICATIVI O AVVERSI PER IL GIORNO 27 FEBBRAIO 2016

##### Precipitazioni:

- da sparse a diffuse, anche a carattere di rovescio o temporale, su Liguria, Piemonte, alta Toscana, Appennino emiliano e Lombardia sud-occidentale, con quantitativi cumulati moderati, o localmente elevanti su Liguria centro-occidentale e Piemonte meridionale;
- sparse, anche a carattere di rovescio o temporale, su Valle d'Aosta, restanti zone di Lombardia, Toscana ed Emilia-Romagna occidentale e su Trentino, aree montuose del Veneto, Appennino romagnolo e Sardegna occidentale, con quantitativi cumulati generalmente da deboli a localmente moderati;
- da isolate a sparse, localmente anche a carattere di rovescio o breve temporale, sul resto del Nord, sui restanti settori di Sardegna e Lazio e su Umbria, settori occidentali di Marche ed Abruzzo, con quantitativi cumulati deboli.

**Nevicata:** al di sopra dei 400 m sul Piemonte meridionale e sull'entroterra ligure di Ponente, al di sopra dei 500-800 m sul resto del Piemonte, con apporti al suolo abbondanti; al di sopra dei 700-900 m sulle restanti regioni dell'arco alpino, con apporti al suolo generalmente moderati; al di sopra dei 500-800 m sull'Appennino settentrionale, al di sopra dei 1000-1200 m sul versante ligure e toscano, con apporti al suolo da moderati a localmente abbondanti.

**Visibilità:** nessun fenomeno significativo.

**Temperature:** in sensibile diminuzione sul Piemonte.

**Venti:** in intensificazione fino a forti sud-orientali sui settori tirrenici, sul settore orientale del Golfo Ligure e sulla Sicilia e localmente forti sui settori ionici ed adriatici delle regioni centro-meridionali della Penisola, con rinforzi di burrasca sui settori toscani, laziali e siciliani; di burrasca settentrionali sulla Liguria centro-occidentale; localmente forti meridionali sulla Sardegna; tendenti a forti da est/nord-est sui settori adriatici settentrionali e sulla Pianura Padana; tendenti a forti dai quadranti meridionali lungo la dorsale appenninica.

**Mari:** molto mossi i bacini di ponente, con moto ondoso in aumento sino a molto mosso anche sui restanti mari; tendenti ad agitati il Mar Ligure, il Tirreno centro-settentrionale, il Tirreno meridionale settore ovest, il Mare ed il Canale di Sardegna.

#### FENOMENI SIGNIFICATIVI O AVVERSI PER IL GIORNO 28 FEBBRAIO 2016

##### Precipitazioni:

- diffuse, anche a carattere di rovescio o temporale, su Valle d'Aosta, Piemonte e Liguria centro-occidentale, con quantitativi cumulati da elevati a molto elevati;
- da sparse a diffuse, anche a carattere di rovescio o temporale, su resto del nord, Toscana, Lazio, Sardegna orientale e settori occidentali di Umbria, Abruzzo e Molise, con quantitativi cumulati moderati, o localmente elevati su Liguria di levante, Appennino emiliano, Trentino, settori montuosi di Veneto e Friuli Venezia Giulia e sul versante costiero di Toscana e Lazio settentrionale;
- da isolate a sparse, localmente anche a carattere di rovescio o breve temporale, sul resto della Penisola, con quantitativi cumulati deboli o puntualmente moderati.

**Nevicata:** inizialmente al di sopra dei 500-600 m sul Piemonte meridionale ed entroterra del Levante ligure, in rialzo fino agli 800-1000 m, e al di sopra degli 800-1000 m sul Piemonte settentrionale e sui settori alpini e prealpini di Lombardia e Triveneto, in rialzo fino ai 1000-1200 m, con apporti al suolo abbondanti; al di sopra dei 1000-1200 m sull'Appennino settentrionale, in rialzo al di sopra dei 1300-1500 m, con apporti al suolo da moderati a localmente abbondanti.

**Visibilità:** nessun fenomeno significativo.

**Temperature:** minime in locale diminuzione sulla Sardegna; minime in locale sensibile aumento sulle regioni meridionali; massime in locale sensibile aumento sulla Pianura Padana, senza variazioni significative altrove.

**Venti:** di burrasca sud-orientali su tutti i settori tirrenici, ionici e adriatici delle regioni centro-meridionali ed emiliano romagnoli; forti da est/nord-est sui restanti settori adriatici settentrionali e sulla Pianura Padana; di burrasca dai quadranti meridionali lungo la dorsale appenninica, con possibili rinforzi su quella meridionale; forti da nord-nord-est su Liguria e settori costieri toscani.

**Mari:** da molto mossi ad agitati tutti i bacini, fino a molto agitati l'Adriatico e lo Ionio.

**FENOMENI SIGNIFICATIVI O AVVERSI PER IL GIORNO 29 FEBBRAIO 2016****Precipitazioni:**

- da sparse a diffuse, anche a carattere di rovescio o temporale, sulle regioni settentrionali, sulla Sardegna e sui versanti costieri tirrenici centrali, con quantitativi cumulati generalmente moderati;
- da isolate a sparse, anche a carattere di rovescio o breve temporale, sul resto del centro, sulla Campania e sulla Puglia meridionale, con quantitativi cumulati generalmente deboli.

**Visibilità:** nessun fenomeno significativo.

**Temperature:** in locale sensibile diminuzione nei valori massimi al centro-sud.

**Venti:** forti dai quadranti meridionali al centro-sud, con residui rinforzi di burrasca sul settore tirrenico e ionico, in generale calo dal pomeriggio; forti o di burrasca sud-occidentali sulla Sardegna, in successiva rotazione da nord-ovest; localmente forti orientali sulla Pianura Padana e da nord sulla Liguria, in attenuazione.

**Mari:** tendente a molto agitato il Mare di Sardegna al largo; molto mossi o localmente agitati i restanti bacini, con moto ondoso in calo a partire dall'Adriatico centro-settentrionale e dal Mar Ligure.

SABATO 27 FEBBRAIO 2016 ORE 15.00

IL DIRETTORE DELL'UFFICIO  
ROBERTO OREFICINI ROSI

### Fenomeni meteorologici significativi previsti per il giorno 27/02/2015 (ORE 15-24)



Centro Funzionale Centrale - Settore Meteo

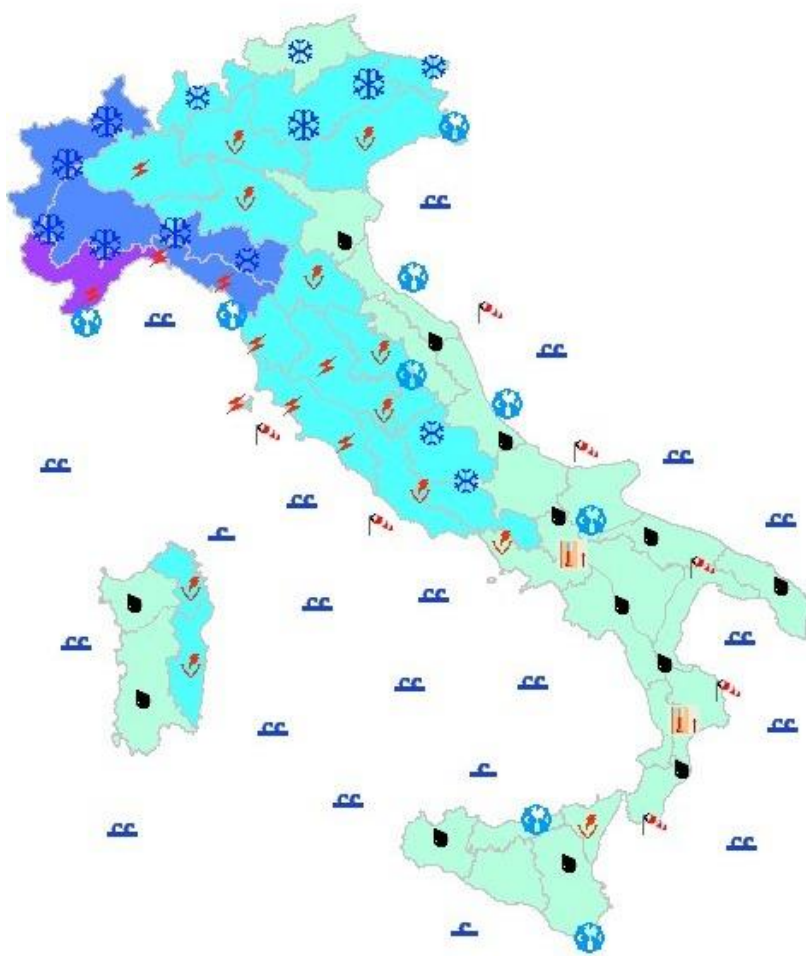


Aree di vigilanza meteo	
<b>Quantitativi giornalieri di Precipitazione previsti</b>	
	Assenti o non rilevanti
	Deboli
	Moderati
	Elevati
	Molto elevati
<b>Caratteristiche delle precipitazioni previste</b>	
	Piogge sparse o intermittenti
	Piogge diffuse e continue
	Neviccate deboli o moderate
	Neviccate abbondanti
	Rovesci o temporali a carattere isolato
	Rovesci o temporali a carattere sparso
	Rovesci o temporali a carattere diffuso
<b>Altri fenomeni meteorologici di rilievo</b>	
<b>Venti</b>	
	Forti
	Burrasca
	Tempesta
	Frequenti raffiche
<b>Gelate</b>	
	Diffusa formazione di ghiaccio al suolo a quote collinari
	Diffusa formazione di ghiaccio al suolo a quote di pianura
<b>Nebbie</b>	
	Nebbie diffuse nelle ore notturne e del primo mattino
	Nebbie diffuse e persistenti anche nelle ore diurne
<b>Mari</b>	
	Molto mosso
	Agitato o molto agitato
	Grosso o molto grosso
<b>Moto ondoso</b>	
	In aumento
	In diminuzione
<b>Temperature</b>	
	Elevate o in sensibile aumento
	Molto elevate o in marcato aumento
	Basse o in sensibile calo
	Molto basse o in marcato calo

### Fenomeni meteorologici significativi previsti per il giorno 28/02/2016



Centro Funzionale Centrale - Settore Meteo

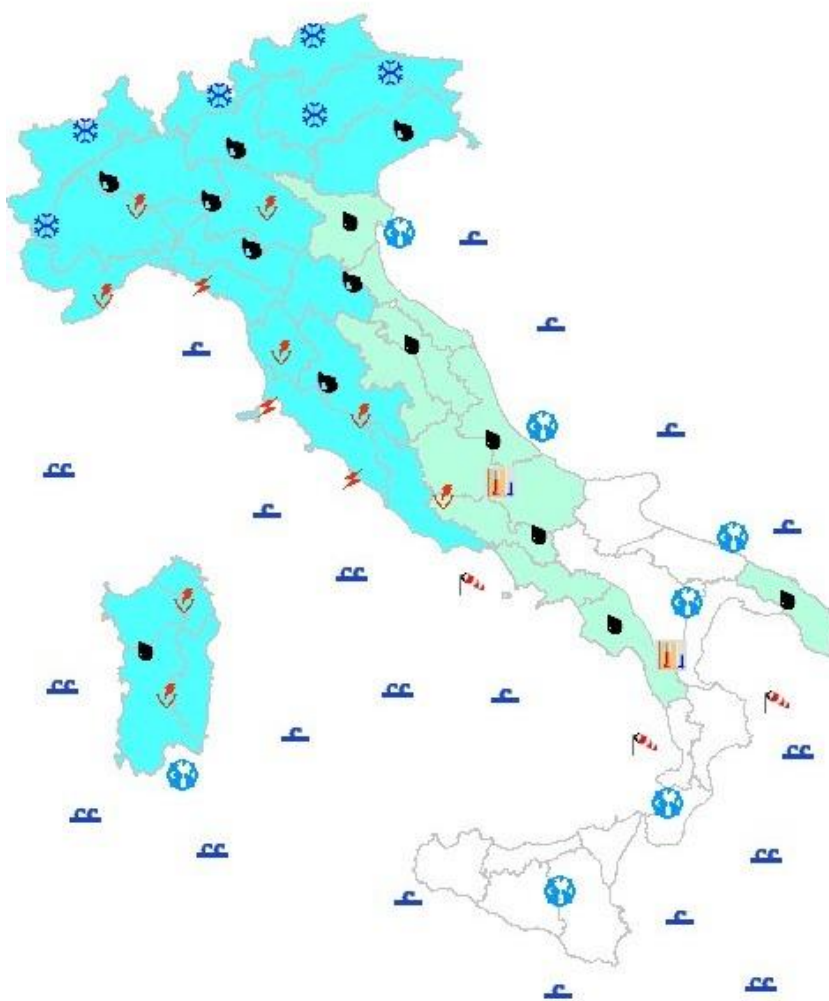


LEGENDA	
<b>Aree di vigilanza meteo</b>	
<b>Quantitativi giornalieri di Precipitazione previsti</b>	
[White box]	Assenti o non rilevanti
[Light blue box]	Deboli
[Medium blue box]	Moderati
[Dark blue box]	Elevati
[Purple box]	Molto elevati
<b>Caratteristiche delle precipitazioni previste</b>	
[Black cloud icon]	Piogge sparse o intermittenti
[Black cloud with rain icon]	Piogge diffuse e continue
[Light blue snowflake icon]	Nevicate deboli o moderate
[Dark blue snowflake icon]	Nevicate abbondanti
[Red lightning bolt icon]	Rovesci o temporali a carattere isolato
[Red lightning bolt with rain icon]	Rovesci o temporali a carattere sparso
[Red lightning bolt with rain and cloud icon]	Rovesci o temporali a carattere diffuso
<b>Altri fenomeni meteorologici di rilievo</b>	
<b>Venti</b>	
[Blue wind icon]	Forti
[Red and white wind icon]	Burrasca
[Red and white wind icon]	Tempesta
[Black wind icon]	Frequenti raffiche
<b>Gelate</b>	
[Blue snowflake icon]	Diffusa formazione di ghiaccio al suolo a quote collinari
[Blue snowflake icon]	Diffusa formazione di ghiaccio al suolo a quote di pianura
<b>Nebbie</b>	
[Black fog icon]	Nebbie diffuse nelle ore notturne e del primo mattino
[Black fog icon]	Nebbie diffuse e persistenti anche nelle ore diurne
<b>Mari</b>	
[Blue wave icon]	Molto mosso
[Blue wave icon]	Agitato o molto agitato
[Blue wave icon]	Grosso o molto grosso
<b>Moto ondoso</b>	
[Up arrow icon]	In aumento
[Down arrow icon]	In diminuzione
<b>Temperature</b>	
[Red and orange thermometer icon]	Elevate o in sensibile aumento
[Red and orange thermometer icon]	Molto elevate o in marcato aumento
[Blue and orange thermometer icon]	Basse o in sensibile calo
[Blue and orange thermometer icon]	Molto basse o in marcato calo

## Fenomeni meteorologici significativi previsti per il giorno 29/02/2016



**Centro Funzionale Centrale - Settore Meteo**



LEGENDA	
	<b>Aree di vigilanza meteo</b>
Quantitativi giornalieri di Precipitazione previsti	
	Assenti o non rilevanti
	Deboli
	Moderati
	Elevati
	Molto elevati
Caratteristiche delle precipitazioni previste	
☁	Piogge sparse o intermittenti
☁	Piogge diffuse e continue
❄	Nevicate deboli o moderate
❄	Nevicate abbondanti
⚡	Rovesci o temporali a carattere isolato
⚡	Rovesci o temporali a carattere sparso
⚡	Rovesci o temporali a carattere diffuso
Altri fenomeni meteorologici di rilievo	
Venti	
🌀	Forti
🚩	Burrasca
🚩	Tempesta
☁	Frequenti raffiche
Gelate	
❄	Diffusa formazione di ghiaccio al suolo a quote collinari
❄	Diffusa formazione di ghiaccio al suolo a quote di pianura
Nebbie	
☁	Nebbie diffuse nelle ore notturne e del primo mattino
☁	Nebbie diffuse e persistenti anche nelle ore diurne
Mari	
F	Molto mosso
FF	Agitato o molto agitato
FFF	Grosso o molto grosso
Moto ondoso	
↑	In aumento
↓	In diminuzione
Temperature	
📈	Elevate o in sensibile aumento
📈	Molto elevate o in marcato aumento
📉	Basse o in sensibile calo
📉	Molto basse o in marcato calo

**Centro Funzionale Centrale - Settore Meteo****BOLLETTINO DI VIGILANZA METEOROLOGICA NAZIONALE**RIFE./ **DIRETTIVA PRESIDENTE DEL CONSIGLIO DEI MINISTRI 27-2-2004:****INDIRIZZI OPERATIVI PER LA GESTIONE ORGANIZZATIVA E FUNZIONALE DEL SISTEMA DI ALLERTAMENTO NAZIONALE, STATALE E REGIONALE, PER IL RISCHIO IDROGEOLOGICO E IDRAULICO AI FINI DI PROTEZIONE CIVILE.****FENOMENI SIGNIFICATIVI O AVVERSI PER IL GIORNO 27 FEBBRAIO 2016****Precipitazioni:**

- da sparse a diffuse, anche a carattere di rovescio o temporale, su Liguria, Piemonte, alta Toscana, Appennino emiliano e Lombardia sud-occidentale, con quantitativi cumulati moderati, o localmente elevanti su Liguria centro-occidentale e Piemonte meridionale;
- sparse, anche a carattere di rovescio o temporale, su Valle d'Aosta, restanti zone di Lombardia, Toscana ed Emilia-Romagna occidentale e su Trentino, aree montuose del Veneto, Appennino romagnolo e Sardegna occidentale, con quantitativi cumulati generalmente da deboli a localmente moderati;
- da isolate a sparse, localmente anche a carattere di rovescio o breve temporale, sul resto del Nord, sui restanti settori di Sardegna e Lazio e su Umbria, settori occidentali di Marche ed Abruzzo, con quantitativi cumulati deboli.

**Nevicata:** al di sopra dei 400 m sul Piemonte meridionale e sull'entroterra ligure di Ponente, al di sopra dei 500-800 m sul resto del Piemonte, con apporti al suolo abbondanti; al di sopra dei 700-900 m sulle restanti regioni dell'arco alpino, con apporti al suolo generalmente moderati; al di sopra dei 500-800 m sull'Appennino settentrionale, al di sopra dei 1000-1200 m sul versante ligure e toscano, con apporti al suolo da moderati a localmente abbondanti.

**Visibilità:** nessun fenomeno significativo.

**Temperature:** in sensibile diminuzione sul Piemonte.

**Venti:** in intensificazione fino a forti sud-orientali sui settori tirrenici, sul settore orientale del Golfo Ligure e sulla Sicilia e localmente forti sui settori ionici ed adriatici delle regioni centro-meridionali della Penisola, con rinforzi di burrasca sui settori toscani, laziali e siciliani; di burrasca settentrionali sulla Liguria centro-occidentale; localmente forti meridionali sulla Sardegna; tendenti a forti da est/nord-est sui settori adriatici settentrionali e sulla Pianura Padana; tendenti a forti dai quadranti meridionali lungo la dorsale appenninica.

**Mari:** molto mossi i bacini di ponente, con moto ondoso in aumento sino a molto mosso anche sui restanti mari; tendenti ad agitati il Mar Ligure, il Tirreno centro-settentrionale, il Tirreno meridionale settore ovest, il Mare ed il Canale di Sardegna.

**FENOMENI SIGNIFICATIVI O AVVERSI PER IL GIORNO 28 FEBBRAIO 2016****Precipitazioni:**

- diffuse, anche a carattere di rovescio o temporale, su Valle d'Aosta, Piemonte e Liguria centro-occidentale, con quantitativi cumulati da elevati a molto elevati;
- da sparse a diffuse, anche a carattere di rovescio o temporale, su resto del nord, Toscana, Lazio, Sardegna orientale e settori occidentali di Umbria, Abruzzo e Molise, con quantitativi cumulati moderati, o localmente elevati su Liguria di levante, Appennino emiliano, Trentino, settori montuosi di Veneto e Friuli Venezia Giulia e sul versante costiero di Toscana e Lazio settentrionale;
- da isolate a sparse, localmente anche a carattere di rovescio o breve temporale, sul resto della Penisola, con quantitativi cumulati deboli o puntualmente moderati.

**Nevicata:** inizialmente al di sopra dei 500-600 m sul Piemonte meridionale ed entroterra del Levante ligure, in rialzo fino agli 800-1000 m, e al di sopra degli 800-1000 m sul Piemonte settentrionale e sui restanti settori alpini e prealpini, in rialzo fino ai 1000-1200 m, con apporti al suolo abbondanti; al di sopra dei 1000-1200 m sull'Appennino settentrionale, in rialzo al di sopra dei 1300-1500 m, con apporti al suolo da moderati a localmente abbondanti.

**Visibilità:** nessun fenomeno significativo.

**Temperature:** minime in locale diminuzione sulla Sardegna; minime in locale sensibile aumento sulle regioni meridionali; massime in locale sensibile aumento sulla Pianura Padana, senza variazioni significative altrove.

**Venti:** di burrasca sud-orientali su tutti i settori tirrenici, ionici e adriatici delle regioni centro-meridionali ed emiliano romagnoli; forti da est/nord-est sui restanti settori adriatici settentrionali e sulla Pianura Padana; di burrasca dai quadranti meridionali lungo la dorsale appenninica, con possibili rinforzi su quella meridionale; forti da nord-nord-est su Liguria e settori costieri toscani.

**Mari:** da molto mossi ad agitati tutti i bacini, fino a molto agitati l'Adriatico e lo Ionio.



**FENOMENI SIGNIFICATIVI O AVVERSI PER IL GIORNO 29 FEBBRAIO 2016****Precipitazioni:**

- da sparse a diffuse, anche a carattere di rovescio o temporale, sulle regioni settentrionali, sulla Sardegna e sui versanti costieri tirrenici centrali, con quantitativi cumulati generalmente moderati;
- da isolate a sparse, anche a carattere di rovescio o breve temporale, sul resto del centro, sulla Campania e sulla Puglia meridionale, con quantitativi cumulati generalmente deboli.

**Visibilità:** nessun fenomeno significativo.

**Temperature:** in locale sensibile diminuzione nei valori massimi al centro-sud.

**Venti:** forti dai quadranti meridionali al centro-sud, con residui rinforzi di burrasca sul settore tirrenico e ionico, in generale calo dal pomeriggio; forti o di burrasca sud-occidentali sulla Sardegna, in successiva rotazione da nord-ovest; localmente forti orientali sulla Pianura Padana e da nord sulla Liguria, in attenuazione.

**Mari:** tendente a molto agitato il Mare di Sardegna al largo; molto mossi o localmente agitati i restanti bacini, con moto ondoso in calo a partire dall'Adriatico centro-settentrionale e dal Mar Ligure.

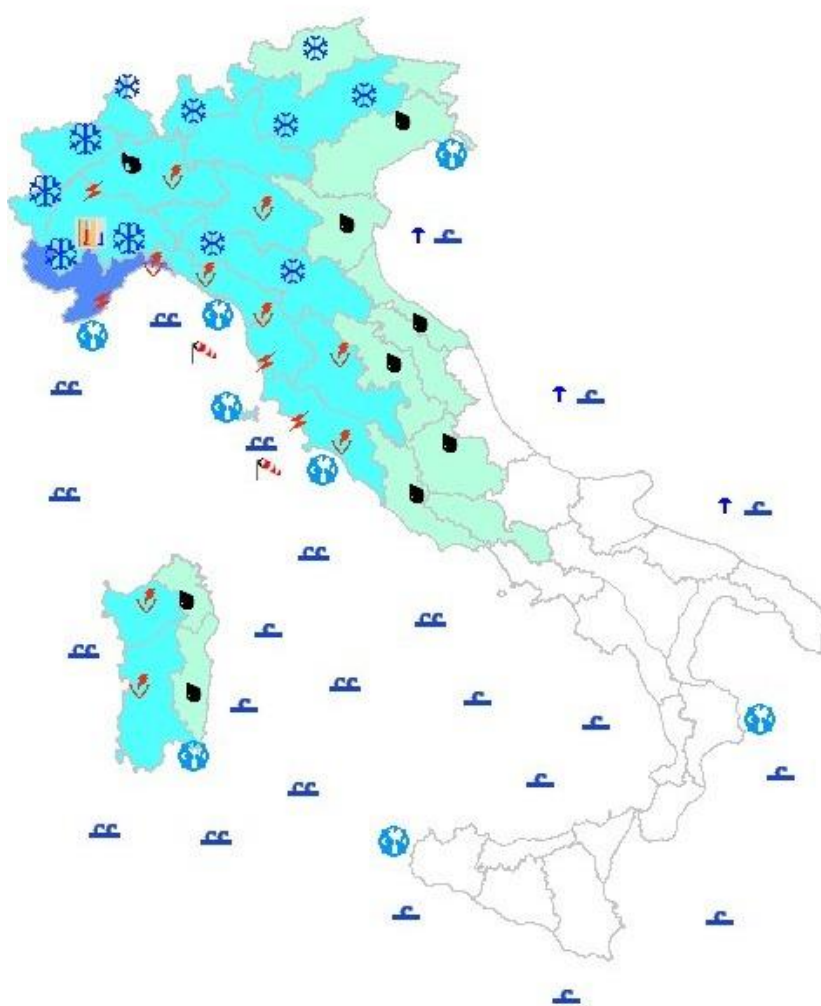
SABATO 27 FEBBRAIO 2016 ORE 15.00

IL DIRETTORE DELL'UFFICIO  
ROBERTO OREFICINI ROSI

### Fenomeni meteorologici significativi previsti per il giorno 27/02/2015 (ORE 15-24)



Centro Funzionale Centrale - Settore Meteo



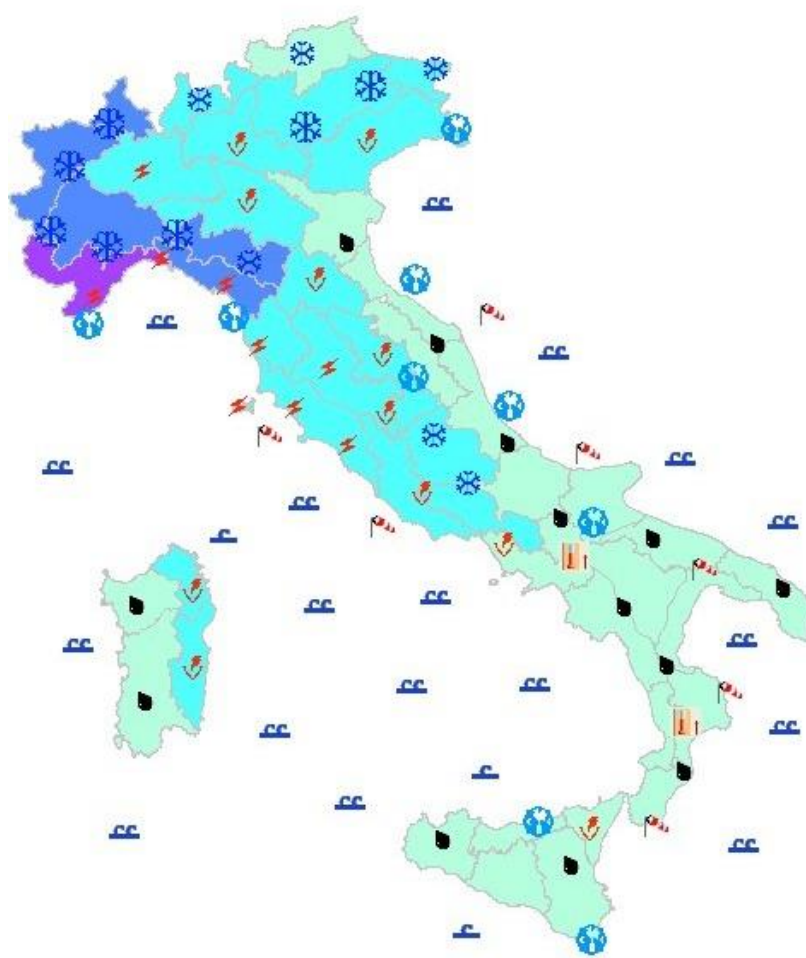
Aree di vigilanza meteo	
<b>Quantitativi giornalieri di Precipitazione previsti</b>	
	Assenti o non rilevanti
	Deboli
	Moderati
	Elevati
	Molto elevati
<b>Caratteristiche delle precipitazioni previste</b>	
	Piogge sparse o intermittenti
	Piogge diffuse e continue
	Neviccate deboli o moderate
	Neviccate abbondanti
	Rovesci o temporali a carattere isolato
	Rovesci o temporali a carattere sparso
	Rovesci o temporali a carattere diffuso
<b>Altri fenomeni meteorologici di rilievo</b>	
<b>Venti</b>	
	Forti
	Burrasca
	Tempesta
	Frequenti raffiche
<b>Gelate</b>	
	Diffusa formazione di ghiaccio al suolo a quote collinari
	Diffusa formazione di ghiaccio al suolo a quote di pianura
<b>Nebbie</b>	
	Nebbie diffuse nelle ore notturne e del primo mattino
	Nebbie diffuse e persistenti anche nelle ore diurne
<b>Mari</b>	
	Molto mosso
	Agitato o molto agitato
	Grosso o molto grosso
<b>Moto ondoso</b>	
	In aumento
	In diminuzione
<b>Temperature</b>	
	Elevate o in sensibile aumento
	Molto elevate o in marcato aumento
	Basse o in sensibile calo
	Molto basse o in marcato calo



### Fenomeni meteorologici significativi previsti per il giorno 28/02/2016



Centro Funzionale Centrale - Settore Meteo



LEGENDA	
<b>Aree di vigilanza meteo</b>	
<b>Quantitativi giornalieri di Precipitazione previsti</b>	
[White box]	Assenti o non rilevanti
[Light blue box]	Deboli
[Medium blue box]	Moderati
[Dark blue box]	Elevati
[Purple box]	Molto elevati
<b>Caratteristiche delle precipitazioni previste</b>	
[Black cloud icon]	Piogge sparse o intermittenti
[Black cloud with rain icon]	Piogge diffuse e continue
[Light blue snowflake icon]	Neviccate deboli o moderate
[Dark blue snowflake icon]	Neviccate abbondanti
[Red lightning bolt icon]	Rovesci o temporali a carattere isolato
[Red lightning bolt with rain icon]	Rovesci o temporali a carattere sparso
[Red lightning bolt with rain and cloud icon]	Rovesci o temporali a carattere diffuso
<b>Altri fenomeni meteorologici di rilievo</b>	
<b>Venti</b>	
[Blue wind icon]	Forti
[Red and white wind icon]	Burrasca
[Red and white wind icon]	Tempesta
[Black wind icon]	Frequenti raffiche
<b>Gelate</b>	
[Blue snowflake icon]	Diffusa formazione di ghiaccio al suolo a quote collinari
[Blue snowflake icon]	Diffusa formazione di ghiaccio al suolo a quote di pianura
<b>Nebbie</b>	
[Black fog icon]	Nebbie diffuse nelle ore notturne e del primo mattino
[Black fog icon]	Nebbie diffuse e persistenti anche nelle ore diurne
<b>Mari</b>	
[Blue wave icon]	Molto mosso
[Blue wave icon]	Agitato o molto agitato
[Blue wave icon]	Grosso o molto grosso
<b>Moto ondoso</b>	
[Up arrow icon]	In aumento
[Down arrow icon]	In diminuzione
<b>Temperature</b>	
[Red and orange thermometer icon]	Elevate o in sensibile aumento
[Red and orange thermometer icon]	Molto elevate o in marcato aumento
[Blue and orange thermometer icon]	Basse o in sensibile calo
[Blue and orange thermometer icon]	Molto basse o in marcato calo

## Fenomeni meteorologici significativi previsti per il giorno 29/02/2016



**Centro Funzionale Centrale - Settore Meteo**



LEGENDA	
	<b>Aree di vigilanza meteo</b>
Quantitativi giornalieri di Precipitazione previsti	
	Assenti o non rilevanti
	Deboli
	Moderati
	Elevati
	Molto elevati
Caratteristiche delle precipitazioni previste	
☁	Piogge sparse o intermittenti
☁	Piogge diffuse e continue
❄	Nevicate deboli o moderate
❄	Nevicate abbondanti
⚡	Rovesci o temporali a carattere isolato
⚡	Rovesci o temporali a carattere sparso
⚡	Rovesci o temporali a carattere diffuso
Altri fenomeni meteorologici di rilievo	
Venti	
🌀	Forti
🚤	Burrasca
🚤	Tempesta
🌀	Frequenti raffiche
Gelate	
❄	Diffusa formazione di ghiaccio al suolo a quote collinari
❄	Diffusa formazione di ghiaccio al suolo a quote di pianura
Nebbie	
☁	Nebbie diffuse nelle ore notturne e del primo mattino
☁	Nebbie diffuse e persistenti anche nelle ore diurne
Mari	
F	Molto mosso
FF	Agitato o molto agitato
FFF	Grosso o molto grosso
Moto ondoso	
↑	In aumento
↓	In diminuzione
Temperature	
📈	Elevate o in sensibile aumento
📈	Molto elevate o in marcato aumento
📉	Basse o in sensibile calo
📉	Molto basse o in marcato calo



## Centro Funzionale Centrale - Settore Meteo

### BOLLETTINO DI VIGILANZA METEOROLOGICA NAZIONALE

RIFE./ DIRETTIVA PRESIDENTE DEL CONSIGLIO DEI MINISTRI 27-2-2004:

**INDIRIZZI OPERATIVI PER LA GESTIONE ORGANIZZATIVA E FUNZIONALE DEL SISTEMA DI ALLERTAMENTO NAZIONALE, STATALE E REGIONALE, PER IL RISCHIO IDROGEOLOGICO E IDRAULICO AI FINI DI PROTEZIONE CIVILE.**

#### FENOMENI SIGNIFICATIVI O AVVERSI PER IL GIORNO 28 FEBBRAIO 2016

##### Precipitazioni:

- diffuse e persistenti, anche a carattere di rovescio, su Piemonte centro-meridionale, entroterra ligure di Ponente, Lombardia sud-occidentale e settori occidentali dell'Emilia Romagna, con quantitativi cumulati da moderati a elevati;
- diffuse, a prevalente carattere di rovescio o temporale, sui settori meridionali di Toscana ed Umbria e su Lazio, Sardegna nord-orientale e settori occidentali dell'Abruzzo, con quantitativi cumulati da moderati ad elevati;
- sparse, anche a carattere di rovescio o temporale, sui restanti settori di Emilia Romagna, Toscana ed Umbria e su Lombardia sud-orientale, Trentino, Veneto, Friuli Venezia Giulia, settori occidentali di Marche e Sardegna e sulla Campania settentrionale, con quantitativi cumulati generalmente moderati;
- da isolate a sparse, localmente a carattere di rovescio o temporale, sul resto del Centro-Nord e della Campania e su Puglia settentrionale, Basilicata, settori ionici della Calabria e settori occidentali della Sicilia, con quantitativi cumulati da deboli a puntualmente moderati.

**Nevicate:** in rialzo al di sopra degli 800-1000 m sui settori alpini occidentali e dei 1100-1300 m sul resto dei settori alpini, con apporti al suolo moderati, fino ad abbondanti sul Piemonte sud-occidentale e sul Triveneto; in rialzo al di sopra di 1200-1500 m sull'Appennino settentrionale, con apporti al suolo da moderati ad abbondanti, specie alle quote più elevate.

**Visibilità:** nessun fenomeno significativo.

**Temperature:** massime senza variazioni significative.

**Venti:** di burrasca sud-orientali con rinforzi di burrasca forte su tutti i settori tirrenici, ionici e adriatici centro-meridionali peninsulari, sui settori adriatici dell'Emilia Romagna e sulla Sicilia; forti da nord-est sui restanti settori adriatici settentrionali e sulla Pianura Padana, con rinforzi di burrasca sui litorali veneto-friulani e da nord sul Piemonte meridionale; di burrasca o burrasca forte da nord-nord-est su Liguria e settori occidentali toscani a nord dell'Elba, con raffiche di tempesta sul Ponente ligure; tendenti a burrasca dai quadranti occidentali sulla Sardegna, con raffiche di burrasca forte sui settori settentrionali; di burrasca o burrasca forte dai quadranti meridionali lungo la dorsale appenninica centro-meridionale, con rinforzi di tempesta su quella meridionale; di burrasca o burrasca forte dai quadranti orientali sulla dorsale appenninica settentrionale.

**Mari:** da molto mossi ad agitati tutti i bacini, fino a molto agitati l'Adriatico centro-settentrionale e lo Ionio.

#### FENOMENI SIGNIFICATIVI O AVVERSI PER IL GIORNO 29 FEBBRAIO 2016

##### Precipitazioni:

- diffuse e persistenti, anche a carattere di rovescio, sul Piemonte sud-occidentale, con quantitativi cumulati elevati;
- diffuse, a prevalente carattere di rovescio o temporale, sui restanti settori meridionali del Piemonte e su Trentino, settori alpini e prealpini del Veneto, Lombardia sud-occidentale, Emilia occidentale, Liguria di Ponente, settori tirrenici della Toscana meridionale, Umbria sud-occidentale, Lazio, settori occidentali di Abruzzo e Molise, Campania settentrionale e settori settentrionali e occidentali della Sardegna, con quantitativi cumulati generalmente moderati;
- sparse, anche a carattere di rovescio o temporale, sul resto del Nord e sui restanti settori di Sardegna, Campania e Toscana occidentale con quantitativi cumulati puntualmente moderati;
- da isolate a sparse, localmente anche a carattere di rovescio o temporale, sul resto del Centro-Sud della penisola e sui settori orientali della Sicilia, con quantitativi cumulati deboli.

**Nevicate:** al di sopra dei 1000-1300 m sui settori alpini e sull'Appennino centro-settentrionale, con apporti al suolo moderati, fino ad abbondanti sul Piemonte sud-occidentale, sul Triveneto, sul versante emiliano e lombardo dell'Appennino settentrionale e sull'Appennino laziale ed abruzzese.

**Visibilità:** nessun fenomeno significativo.

**Temperature:** in locale sensibile diminuzione nei valori massimi al centro-sud.

**Venti:** di burrasca da sud/sud-est sui settori tirrenici centro-settentrionali, con rinforzi di burrasca forte specie su litorali ed arcipelago toscano; inizialmente di burrasca da nord/nord-est su Liguria e settori occidentali toscani a nord dell'Elba, con rinforzi di burrasca forte sul Ponente ligure, in generale attenuazione nella seconda parte della giornata; forti o di burrasca dai quadranti occidentali sulla Sardegna; inizialmente forti da sud o sud-est con residue raffiche di burrasca sui settori adriatici centro-meridionali e ionici peninsulari, in attenuazione nel corso della giornata; inizialmente forti nord-orientali sulla Pianura Padana e sui settori costieri veneto-friulani, in rapida attenuazione; forti dai quadranti meridionali con raffiche di burrasca lungo la dorsale appenninica centro-meridionale.

**Mari:** molto agitato, fino a grosso al largo, il Mar di Sardegna; molto agitati il Mar Ligure e il Tirreno settentrionale, con moto ondoso in attenuazione nel corso della giornata; da agitato a molto agitato il Tirreno

centrale; agitati il Tirreno meridionale settore ovest, lo Ionio e il Canale di Sardegna; molto mosso il resto del Tirreno meridionale; inizialmente agitati, tendenti a molto mossi, lo Stretto di Sicilia e l'Adriatico.

#### **FENOMENI SIGNIFICATIVI O AVVERSI PER IL GIORNO 01 MARZO 2016**

##### **Precipitazioni:**

- da sparse a diffuse, anche a carattere di rovescio o temporale, su Campania centro-meridionale e settori tirrenici di Basilicata e Calabria centro-settentrionale, con quantitativi cumulati moderati;
- sparse, anche a carattere di rovescio o temporale, sul resto del meridione e su Lazio centro-meridionale, settori occidentali e meridionali dell'Abruzzo e sul Molise, con quantitativi cumulati puntualmente moderati;
- isolate, localmente a carattere di rovescio o temporale, sul resto dell'Abruzzo e su Lombardia sud-orientale, pianura veneto-friulana, Emilia Romagna, Toscana centro-settentrionale, Marche, Umbria e Sardegna, con quantitativi cumulati deboli.

**Nevicate:** al di sopra dei 1100-1300 m sull'Appennino laziale, abruzzese, campano e lucano, con apporti al suolo generalmente moderati.

**Visibilità:** nessun fenomeno significativo.

**Temperature:** senza variazioni significative.

**Venti:** da forti a burrasca nord-occidentali sulla Sardegna e dai quadranti occidentali sui settori occidentali e meridionali della Sicilia; inizialmente forti sud-occidentali sui settori tirrenici e ionici delle regioni meridionali della penisola e sulla Puglia meridionale; localmente forti settentrionali sui settori tirrenici di Toscana meridionale e Lazio; localmente forti di Foehn nelle valli e settori di pianura del Piemonte.

**Mari:** da agitati a molto agitati il Mare e il Canale di Sardegna; agitati il Tirreno meridionale e lo Stretto di Sicilia; molto mossi il Tirreno centrale, lo Ionio e il Canale d'Otranto.

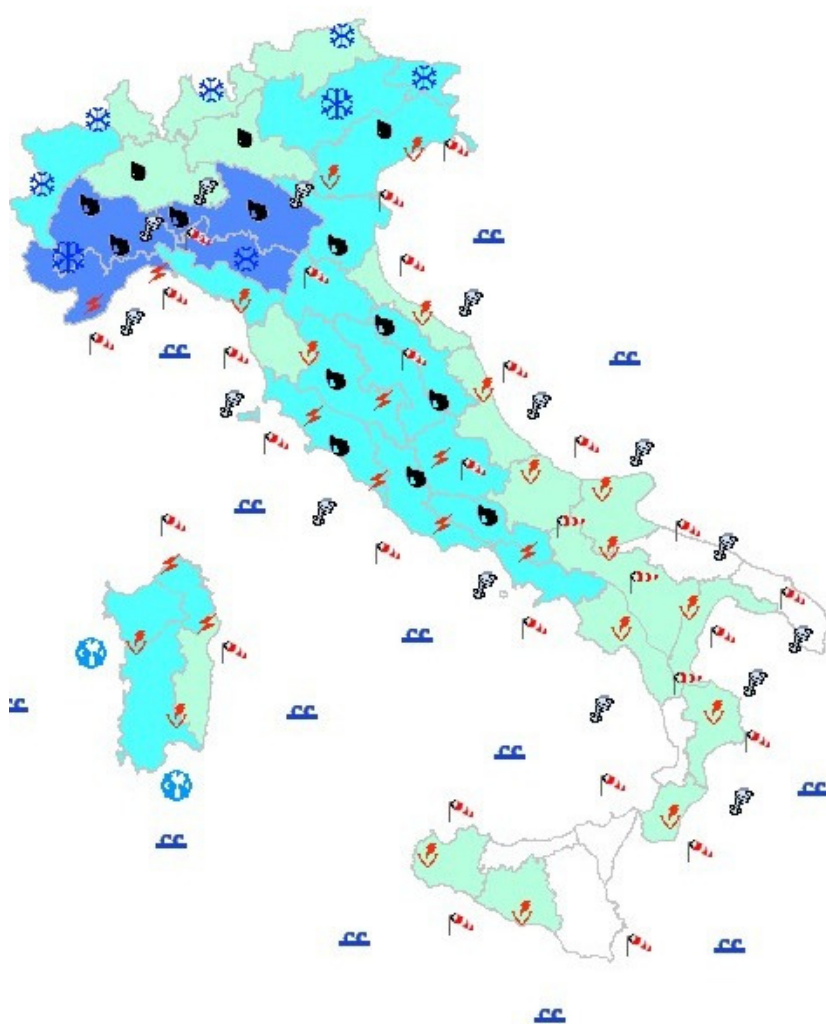
DOMENICA 28 FEBBRAIO 2016 ORE 15.00

IL DIRETTORE DELL'UFFICIO  
ROBERTO OREFICINI ROSI

### Fenomeni meteorologici significativi previsti per il giorno 28/02/2015 (ORE 15-24)



Centro Funzionale Centrale - Settore Meteo



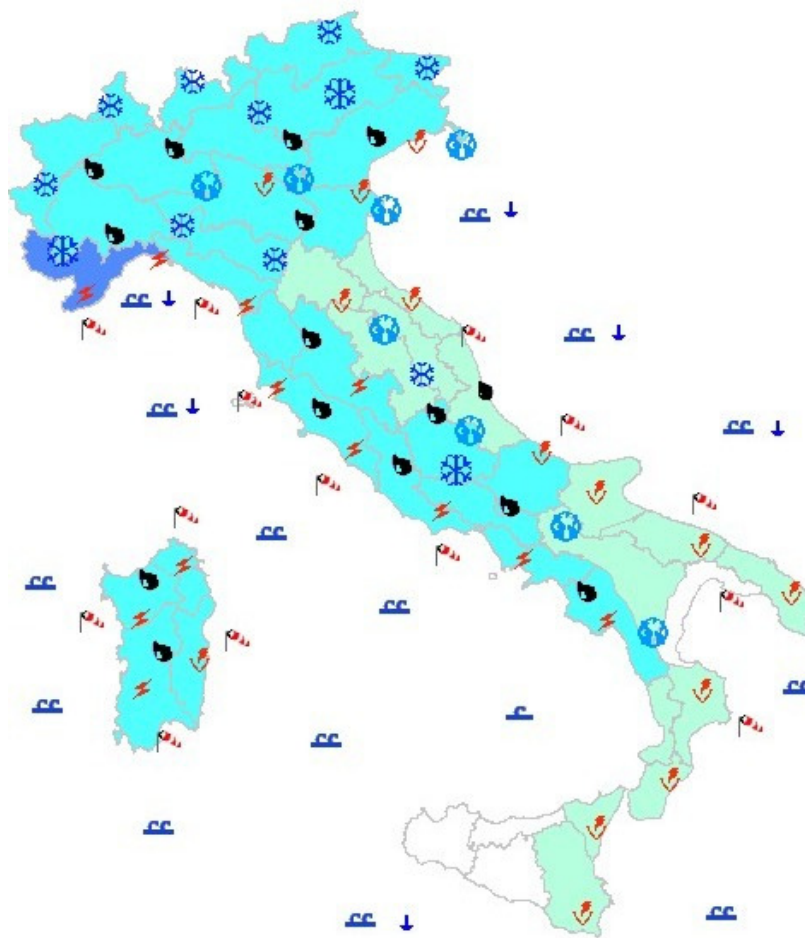
Aree di vigilanza meteo	
<b>Quantitativi giornalieri di Precipitazione previsti</b>	
	Assenti o non rilevanti
	Deboli
	Moderati
	Elevati
	Molto elevati
<b>Caratteristiche delle precipitazioni previste</b>	
	Piogge sparse o intermittenti
	Piogge diffuse e continue
	Nevicate deboli o moderate
	Nevicate abbondanti
	Rovesci o temporali a carattere isolato
	Rovesci o temporali a carattere sparso
	Rovesci o temporali a carattere diffuso
<b>Altri fenomeni meteorologici di rilievo</b>	
<b>Venti</b>	
	Forti
	Burrasca
	Tempesta
	Frequenti raffiche
<b>Gelate</b>	
	Diffusa formazione di ghiaccio al suolo a quote collinari
	Diffusa formazione di ghiaccio al suolo a quote di pianura
<b>Nebbie</b>	
	Nebbie diffuse nelle ore notturne e del primo mattino
	Nebbie diffuse e persistenti anche nelle ore diurne
<b>Mari</b>	
	Molto mosso
	Agitato o molto agitato
	Grosso o molto grosso
<b>Moto ondoso</b>	
	In aumento
	In diminuzione
<b>Temperature</b>	
	Elevate o in sensibile aumento
	Molto elevate o in marcato aumento
	Basse o in sensibile calo
	Molto basse o in marcato calo



## Fenomeni meteorologici significativi previsti per il giorno 29/02/2016



**Centro Funzionale Centrale - Settore Meteo**



LEGENDA	
<b>Aree di vigilanza meteo</b>	
<b>Quantitativi giornalieri di Precipitazione previsti</b>	
[White box]	Assenti o non rilevanti
[Light blue box]	Deboli
[Medium blue box]	Moderati
[Dark blue box]	Elevati
[Purple box]	Molto elevati
<b>Caratteristiche delle precipitazioni previste</b>	
[Black cloud]	Piogge sparse o intermittenti
[Black cloud with rain]	Piogge diffuse e continue
[Blue snowflake]	Nevicate deboli o moderate
[Dark blue snowflake]	Nevicate abbondanti
[Red lightning]	Rovesci o temporali a carattere isolato
[Red lightning with cloud]	Rovesci o temporali a carattere sparso
[Red lightning with cloud and rain]	Rovesci o temporali a carattere diffuso
<b>Altri fenomeni meteorologici di rilievo</b>	
<b>Venti</b>	
[Blue wind symbol]	Forti
[Red and white wind symbol]	Burrasca
[Red and white wind symbol with lightning]	Tempesta
[Black wind symbol]	Frequenti raffiche
<b>Gelate</b>	
[Blue mountain]	Diffusa formazione di ghiaccio al suolo a quote collinari
[Blue mountain]	Diffusa formazione di ghiaccio al suolo a quote di pianura
<b>Nebbie</b>	
[Black horizontal lines]	Nebbie diffuse nelle ore notturne e del primo mattino
[Black horizontal lines]	Nebbie diffuse e persistenti anche nelle ore diurne
<b>Mari</b>	
[Blue wave symbol]	Molto mosso
[Dark blue wave symbol]	Agitato o molto agitato
[Dark blue wave symbol]	Grosso o molto grosso
<b>Moto ondoso</b>	
[Blue up arrow]	In aumento
[Blue down arrow]	In diminuzione
<b>Temperature</b>	
[Red up arrow]	Elevate o in sensibile aumento
[Red up arrow]	Molto elevate o in marcato aumento
[Blue down arrow]	Basse o in sensibile calo
[Blue down arrow]	Molto basse o in marcato calo

## Fenomeni meteorologici significativi previsti per il giorno 01/03/2016



**Centro Funzionale Centrale - Settore Meteo**



### LEGENDA

#### Aree di vigilanza meteo

#### Quantitativi giornalieri di Precipitazione previsti

- Assenti o non rilevanti
- Deboli
- Moderati
- Elevati
- Molto elevati

#### Caratteristiche delle precipitazioni previste

- Piogge sparse o intermittenti
- Piogge diffuse e continue
- Nevicate deboli o moderate
- Nevicate abbondanti
- Rovesci o temporali a carattere isolato
- Rovesci o temporali a carattere sparso
- Rovesci o temporali a carattere diffuso

#### Altri fenomeni meteorologici di rilievo

##### Venti

- Forti
- Burrasca
- Tempesta
- Frequenti raffiche

##### Gelate

- Diffusa formazione di ghiaccio al suolo a quote collinari
- Diffusa formazione di ghiaccio al suolo a quote di pianura

##### Nebbie

- Nebbie diffuse nelle ore notturne e del primo mattino
- Nebbie diffuse e persistenti anche nelle ore diurne

##### Mari

- Molto mosso
- Agitato o molto agitato
- Grosso o molto grosso

##### Moto ondoso

- In aumento
- In diminuzione

##### Temperature

- Elevate o in sensibile aumento
- Molto elevate o in marcato aumento
- Basse o in sensibile calo
- Molto basse o in marcato calo

**Centro Funzionale Centrale - Settore Meteo****BOLLETTINO DI VIGILANZA METEOROLOGICA NAZIONALE**RIFE././ **DIRETTIVA PRESIDENTE DEL CONSIGLIO DEI MINISTRI 27-2-2004:****INDIRIZZI OPERATIVI PER LA GESTIONE ORGANIZZATIVA E FUNZIONALE DEL SISTEMA DI ALLERTAMENTO NAZIONALE, STATALE E REGIONALE, PER IL RISCHIO IDROGEOLOGICO E IDRAULICO AI FINI DI PROTEZIONE CIVILE.****FENOMENI SIGNIFICATIVI O AVVERSI PER IL GIORNO 29 FEBBRAIO 2016****Precipitazioni:**

- diffuse, a prevalente carattere di rovescio o temporale, sui settori tirrenici della Toscana meridionale, Lazio, Campania settentrionale e settori occidentali della Sardegna, con quantitativi cumulati generalmente moderati;
- da sparse a diffuse, anche a carattere di rovescio o temporale, sui restanti settori di Toscana, Sardegna e Campania e su Emilia Romagna, settori alpini del Piemonte, Valle d'Aosta, settori alpini, prealpini e di pianura orientale della Lombardia, Trentino Alto Adige, Veneto, Friuli Venezia Giulia, Umbria e settori occidentali di Abruzzo e Molise, con quantitativi cumulati da deboli a puntualmente moderati;
- da isolate a sparse su restanti settori di Piemonte, Lombardia, Abruzzo meridionale e Molise, sulla Puglia meridionale, sulle Marche occidentali e dalla serata sulla Sicilia occidentale, con quantitativi cumulati deboli.

**Nevicate:** al di sopra dei 1100-1400 m sui settori alpini e sull'Appennino centro-settentrionale, con apporti al suolo generalmente moderati.

**Visibilità:** nessun fenomeno significativo.

**Temperature:** in locale sensibile diminuzione nei valori massimi al centro-sud.

**Venti:** forti da sud/sud-est sui settori tirrenici centro-settentrionali, in attenuazione; forti da nord/nord-est sulla Liguria e da est/nord-est sui settori occidentali toscani a nord dell'Elba, con residui rinforzi di burrasca sul Ponente ligure, in attenuazione; forti o di burrasca dai quadranti occidentali sulla Sardegna; tendenti a forti sud-occidentali fra la tarda serata e la nottata sulla Sicilia occidentale; forti sud-occidentali con raffiche di burrasca lungo la dorsale appenninica meridionale.

**Mari:** molto agitato il Mar di Sardegna; da molto mossi ad agitati il Tirreno centro-meridionale, lo Ionio e il Canale di Sardegna; molto mossi i restanti bacini occidentali e l'Adriatico centro-meridionale.

**FENOMENI SIGNIFICATIVI O AVVERSI PER IL GIORNO 01 MARZO 2016****Precipitazioni:**

- diffuse, a prevalente carattere di rovescio o temporale, su Campania centro-meridionale e settori tirrenici di Basilicata e Calabria centro-settentrionale, con quantitativi cumulati da moderati a puntualmente elevati;
- da sparse a diffuse, anche a carattere di rovescio o temporale, sui restanti settori di Campania, Basilicata e Calabria e su settori meridionali del Lazio, settori orientali e meridionali dell'Abruzzo, Molise, Puglia centro-settentrionale, settori centro-occidentali e nord-orientali della Sicilia e settori settentrionali della Sardegna, con quantitativi cumulati puntualmente moderati;
- isolate, localmente a carattere di rovescio o temporale, sui restanti settori di Puglia, Sicilia, Sardegna ed Abruzzo e su Lazio centrale, Marche, Romagna, e limitatamente alle prime ore della giornata anche su settori adriatici veneto-friulani, Toscana orientale ed Umbria, con quantitativi cumulati deboli.

**Nevicate:** al di sopra dei 1100-1300 m sull'Appennino laziale e abruzzese e dei 1200-1400 m sull'Appennino campano, lucano e calabrese, con apporti al suolo generalmente moderati.

**Visibilità:** nessun fenomeno significativo.

**Temperature:** senza variazioni significative.

**Venti:** da forti a burrasca nord-occidentali sulla Sardegna; forti sud-occidentali, tendenti a ruotare da nord-ovest in serata, sulla Sicilia; localmente forti sud-occidentali sui settori tirrenici e ionici delle regioni meridionali della penisola e sulla Puglia meridionale, in attenuazione; localmente forti nord-occidentali sui settori tirrenici di Toscana meridionale e Lazio; forti di Foehn con locali raffiche di burrasca nelle valli alpine di Piemonte, Lombardia e Alto Adige.

**Mari:** da agitati a molto agitati il Mare e il Canale di Sardegna; agitati il Tirreno meridionale e lo Stretto di Sicilia; molto mossi il Tirreno centrale, lo Ionio e il Canale d'Otranto.

**FENOMENI SIGNIFICATIVI O AVVERSI PER IL GIORNO 02 MARZO 2016****Precipitazioni:**

- sparse, anche a carattere di rovescio o temporale con tendenza ad esaurimento nella seconda parte della giornata, su Abruzzo meridionale, Molise orientale, Puglia, Calabria centro-meridionale e versanti settentrionali della Sicilia, con quantitativi cumulati moderati sui citati settori siciliani, da deboli a puntualmente moderati altrove;



- sparse dal pomeriggio, tendenti a diffuse in serata, su Valle d'Aosta, settori alpini del Piemonte, Lombardia, Triveneto, Emilia, Liguria di Levante e settori settentrionali della Toscana, con quantitativi cumulati da deboli a puntualmente moderati, specie sui settori alpini.

**Nevicate:** dal pomeriggio-sera in calo fino agli 800-1000 m sui settori alpini, con apporti al suolo moderati.

**Visibilità:** nessun fenomeno significativo.

**Temperature:** senza variazioni significative.

**Venti:** forti nord-occidentali sulle due isole maggiori, con rinforzi di burrasca sulla Sardegna settentrionale; tendenti a forti o di burrasca sud-occidentali in serata sulle coste toscane a Nord dell'Elba.

**Mari:** agitati il Mare e il Canale di Sardegna e lo Stretto di Sicilia; molto mossi il Tirreno meridionale e lo Ionio meridionale; tendenti a molto mossi, fino ad agitati in serata, il Mar Ligure e il Tirreno centrale.

LUNEDÌ 29 FEBBRAIO 2016 ORE 15.00

IL DIRETTORE DELL'UFFICIO

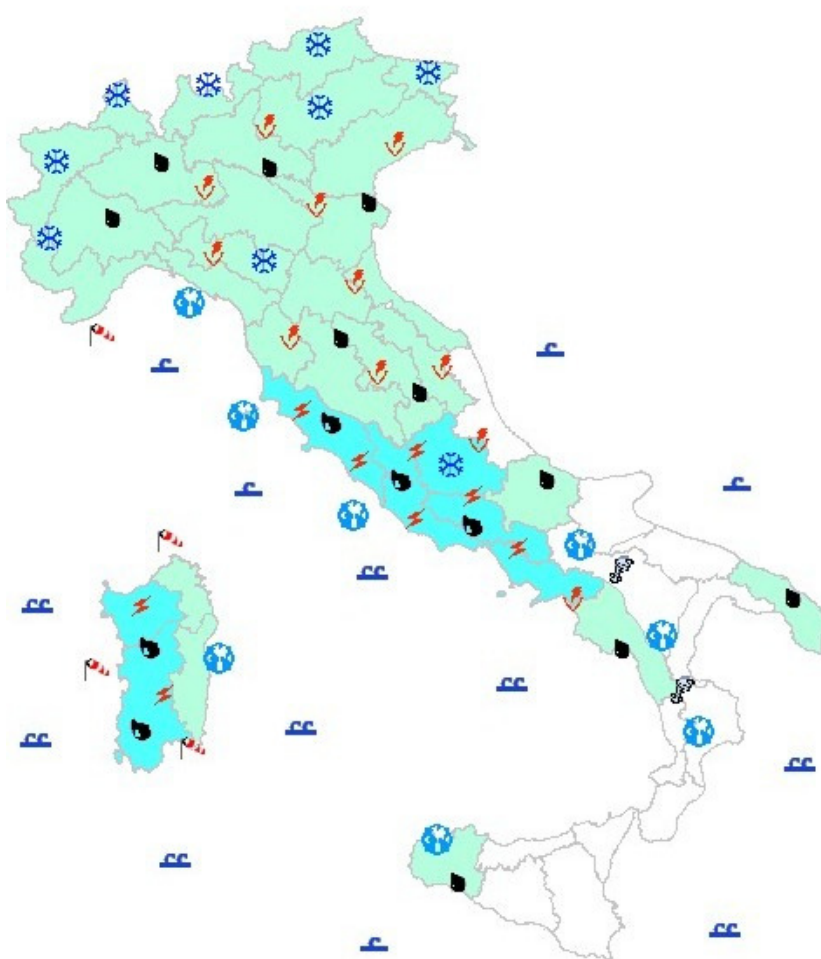
**Roberto Oreficini Rosi**

FIRMA AUTOGRAFA OMESSA AI SENSI DELL'ART. 3.C.2  
D.LGS 12/02/1993 N.39

## Fenomeni meteorologici significativi previsti per il giorno 29/02/2015 (ORE 15-24)



### Centro Funzionale Centrale - Settore Meteo

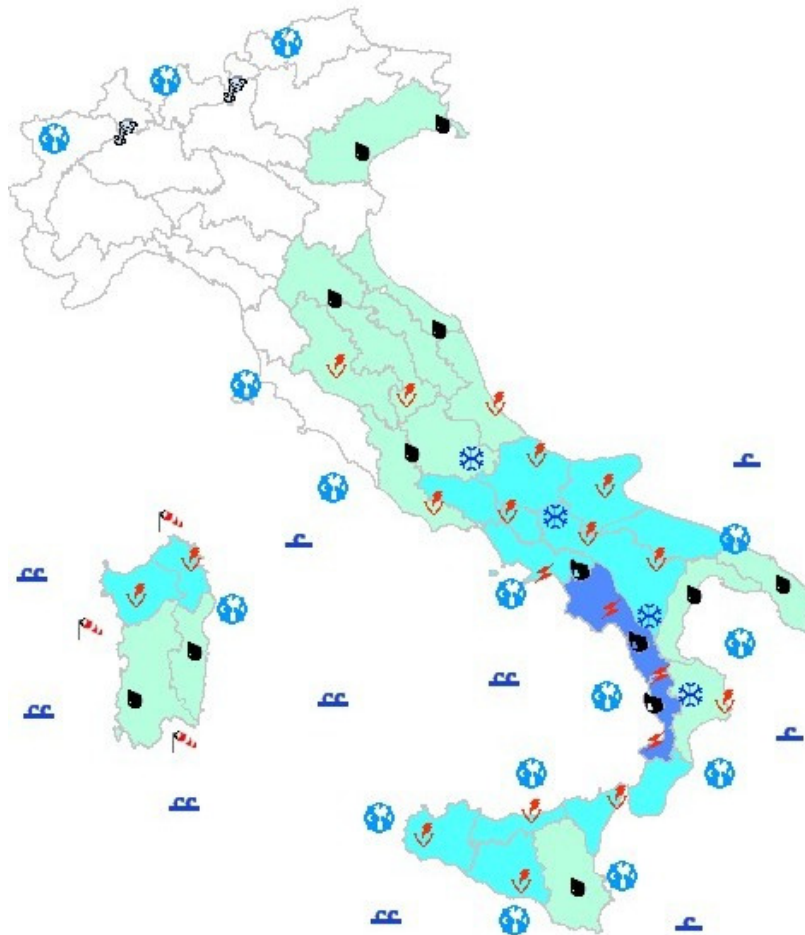


Aree di vigilanza meteo	
<b>Quantitativi giornalieri di Precipitazione previsti</b>	
	Assenti o non rilevanti
	Deboli
	Moderati
	Elevati
	Molto elevati
<b>Caratteristiche delle precipitazioni previste</b>	
	Piogge sparse o intermittenti
	Piogge diffuse e continue
	Neviccate deboli o moderate
	Neviccate abbondanti
	Rovesci o temporali a carattere isolato
	Rovesci o temporali a carattere sparso
	Rovesci o temporali a carattere diffuso
<b>Altri fenomeni meteorologici di rilievo</b>	
<b>Venti</b>	
	Forti
	Burrasca
	Tempesta
	Frequenti raffiche
<b>Gelate</b>	
	Diffusa formazione di ghiaccio al suolo a quote collinari
	Diffusa formazione di ghiaccio al suolo a quote di pianura
<b>Nebbie</b>	
	Nebbie diffuse nelle ore notturne e del primo mattino
	Nebbie diffuse e persistenti anche nelle ore diurne
<b>Mari</b>	
	Molto mosso
	Agitato o molto agitato
	Grosso o molto grosso
<b>Moto ondoso</b>	
	In aumento
	In diminuzione
<b>Temperature</b>	
	Elevate o in sensibile aumento
	Molto elevate o in marcato aumento
	Basse o in sensibile calo
	Molto basse o in marcato calo

## Fenomeni meteorologici significativi previsti per il giorno 01/03/2016



**Centro Funzionale Centrale - Settore Meteo**



LEGENDA	
<b>Aree di vigilanza meteo</b>	
<b>Quantitativi giornalieri di Precipitazione previsti</b>	
	Assenti o non rilevanti
	Deboli
	Moderati
	Elevati
	Molto elevati
<b>Caratteristiche delle precipitazioni previste</b>	
☁	Piogge sparse o intermittenti
☁	Piogge diffuse e continue
❄	Nevicate deboli o moderate
❄	Nevicate abbondanti
⚡	Rovesci o temporali a carattere isolato
⚡	Rovesci o temporali a carattere sparso
⚡	Rovesci o temporali a carattere diffuso
<b>Altri fenomeni meteorologici di rilievo</b>	
<b>Venti</b>	
🌀	Forti
🌀	Burrasca
🌀	Tempesta
☁	Frequenti raffiche
<b>Gelate</b>	
🏔	Diffusa formazione di ghiaccio al suolo a quote collinari
🏔	Diffusa formazione di ghiaccio al suolo a quote di pianura
<b>Nebbie</b>	
☁	Nebbie diffuse nelle ore notturne e del primo mattino
☁	Nebbie diffuse e persistenti anche nelle ore diurne
<b>Mari</b>	
F	Molto mosso
FF	Agitato o molto agitato
FFF	Grosso o molto grosso
<b>Moto ondoso</b>	
↑	In aumento
↓	In diminuzione
<b>Temperature</b>	
↑	Elevate o in sensibile aumento
↑	Molto elevate o in marcato aumento
↓	Basse o in sensibile calo
↓	Molto basse o in marcato calo

## Fenomeni meteorologici significativi previsti per il giorno 02/03/2016



**Centro Funzionale Centrale - Settore Meteo**



LEGENDA	
	<b>Aree di vigilanza meteo</b>
<b>Quantitativi giornalieri di Precipitazione previsti</b>	
	Assenti o non rilevanti
	Deboli
	Moderati
	Elevati
	Molto elevati
<b>Caratteristiche delle precipitazioni previste</b>	
☁	Piogge sparse o intermittenti
☁	Piogge diffuse e continue
❄	Nevicate deboli o moderate
❄	Nevicate abbondanti
☁⚡	Rovesci o temporali a carattere isolato
⚡	Rovesci o temporali a carattere sparso
⚡	Rovesci o temporali a carattere diffuso
<b>Altri fenomeni meteorologici di rilievo</b>	
<b>Venti</b>	
F	Forti
🌪	Burrasca
🌪	Tempesta
⚡	Frequenti raffiche
<b>Gelate</b>	
❄	Diffusa formazione di ghiaccio al suolo a quote collinari
❄	Diffusa formazione di ghiaccio al suolo a quote di pianura
<b>Nebbie</b>	
☁	Nebbie diffuse nelle ore notturne e del primo mattino
☁	Nebbie diffuse e persistenti anche nelle ore diurne
<b>Mari</b>	
F	Molto mosso
FF	Agitato o molto agitato
FFF	Grosso o molto grosso
<b>Moto ondoso</b>	
↑	In aumento
↓	In diminuzione
<b>Temperature</b>	
↑	Elevate o in sensibile aumento
↑	Molto elevate o in marcato aumento
↓	Basse o in sensibile calo
↓	Molto basse o in marcato calo

**Centro Funzionale Centrale - Settore Meteo****BOLLETTINO DI VIGILANZA METEOROLOGICA NAZIONALE**

RIFE./ **DIRETTIVA PRESIDENTE DEL CONSIGLIO DEI MINISTRI 27-2-2004:  
INDIRIZZI OPERATIVI PER LA GESTIONE ORGANIZZATIVA E FUNZIONALE DEL SISTEMA DI  
ALLERTAMENTO NAZIONALE, STATALE E REGIONALE, PER IL RISCHIO IDROGEOLOGICO E IDRAULICO  
AI FINI DI PROTEZIONE CIVILE.**

**FENOMENI SIGNIFICATIVI O AVVERSI PER IL GIORNO 01 MARZO 2016****Precipitazioni:**

- sparse, anche a carattere di rovescio o temporale, su Campania meridionale, Basilicata tirrenica e settori tirrenici della Calabria centro-settentrionale con quantitativi cumulati da deboli a moderati;
- da isolate a sparse, anche a carattere di rovescio o temporale, su Sicilia e sui restanti settori di Calabria e Basilicata, con quantitativi cumulati deboli o puntualmente moderati;
- isolate, anche a carattere di rovescio o temporale, sui settori meridionali di Lazio ed Abruzzo, su Molise e sul resto del sud peninsulare, con quantitativi cumulati deboli.

**Nevicata:** al di sopra dei 900-1100 m sulle zone alpine occidentali.

**Visibilità:** nessun fenomeno significativo.

**Temperature:** senza variazioni significative.

**Venti:** da forti a burrasca nord-occidentali sulla Sardegna; forti occidentali, sulla Sicilia;

**Mari:** da agitati a molto agitati il Mare e il Canale di Sardegna e lo Stretto di Sicilia; molto mossi il Tirreno centrale e lo Ionio.

**FENOMENI SIGNIFICATIVI O AVVERSI PER IL GIORNO 02 MARZO 2016****Precipitazioni:**

- sparse, anche a carattere di rovescio o temporale, su Calabria meridionale e Sicilia settentrionale con quantitativi cumulati da deboli a puntualmente moderati;
- isolate, anche a carattere di rovescio o temporale, sulla Calabria centrale con quantitativi cumulati deboli;
- dal pomeriggio, sparse, anche a carattere di rovescio o temporale, su tutte le zone alpine, su Liguria di Levante, Appennino emiliano ed alta Toscana, con quantitativi cumulati da deboli a moderati;
- dal pomeriggio, sparse, anche a carattere di rovescio o temporale, su Friuli Venezia Giulia, settori settentrionali del Veneto, restanti zone di Lombardia ed Emilia-Romagna, settori pedemontani del Piemonte e sulla Toscana centro-meridionale, con quantitativi cumulati deboli o puntualmente moderati;
- dal pomeriggio, isolate, anche a carattere di rovescio, sul resto del nord-est, sulla Liguria centrale, su Sardegna e Lazio meridionale, con quantitativi cumulati deboli.

**Nevicata:** dal pomeriggio, al di sopra dei 700-900 m sulle zone alpine con accumuli al suolo da moderati ad abbondanti.

**Visibilità:** nessun fenomeno significativo.

**Temperature:** senza variazioni significative.

**Venti:** tendenti a forti occidentali su Sardegna settentrionale e Toscana con rinforzi di burrasca sull'isola.

**Mari:** agitati il Mare e il Canale di Sardegna e lo Stretto di Sicilia; molto mossi il Tirreno meridionale e lo Ionio meridionale; tendenti a molto mossi, fino ad agitati in serata, il Mar Ligure e il Tirreno settentrionale.

**FENOMENI SIGNIFICATIVI O AVVERSI PER IL GIORNO 03 MARZO 2016****Precipitazioni:**

- da sparse a diffuse, anche a carattere di rovescio o temporale, su Friuli Venezia Giulia, pianure venete e sulla Romagna, con quantitativi cumulati moderati o puntualmente elevati;
- sparse, anche a carattere di rovescio o temporale, sul Lazio orientale e meridionale, su Campania meridionale, Basilicata tirrenica, Calabria meridionale e tirrenica e sulla Sicilia nord-orientale, con quantitativi cumulati moderati;
- sparse, anche a carattere di rovescio o temporale, sulla Lombardia orientale, resto di Triveneto, Emilia-Romagna e Calabria, su Sardegna, Abruzzo occidentale, restanti zone del Centro peninsulare e sulla Sicilia settentrionale con quantitativi cumulati da deboli a moderati.

**Nevicata:** generalmente al di sopra dei 700-900 m sulle zone alpine centro-orientali, sull'Appennino romagnolo e sull'Appennino centrale, con accumuli al suolo moderati o abbondanti sulle Alpi.

**Visibilità:** nessun fenomeno significativo.

**Temperature:** senza variazioni significative.

**Venti:** da forti a burrasca nord-occidentali sulle due isole maggiori e sulle coste tirreniche centro-meridionali; temporaneamente forti occidentali al centro-sud peninsulare. Forti di Foehn sulle zone alpine.

**Mari:** agitati o molto agitati i bacini occidentali e meridionali; molto mossi l'Adriatico centro-settentrionale.

**MARTEDÌ 1 MARZO 2016 ORE 15.00**

IL DIRETTORE DELL'UFFICIO

**Roberto Oreficini Rosi**

FIRMA AUTOGRAFA OMESSA AI SENSI DELL'ART. 3.C.2  
D.LGS 12/02/1993 N.39

### Fenomeni meteorologici significativi previsti per il giorno 01/03/2015 (ORE 15-24)



Centro Funzionale Centrale - Settore Meteo



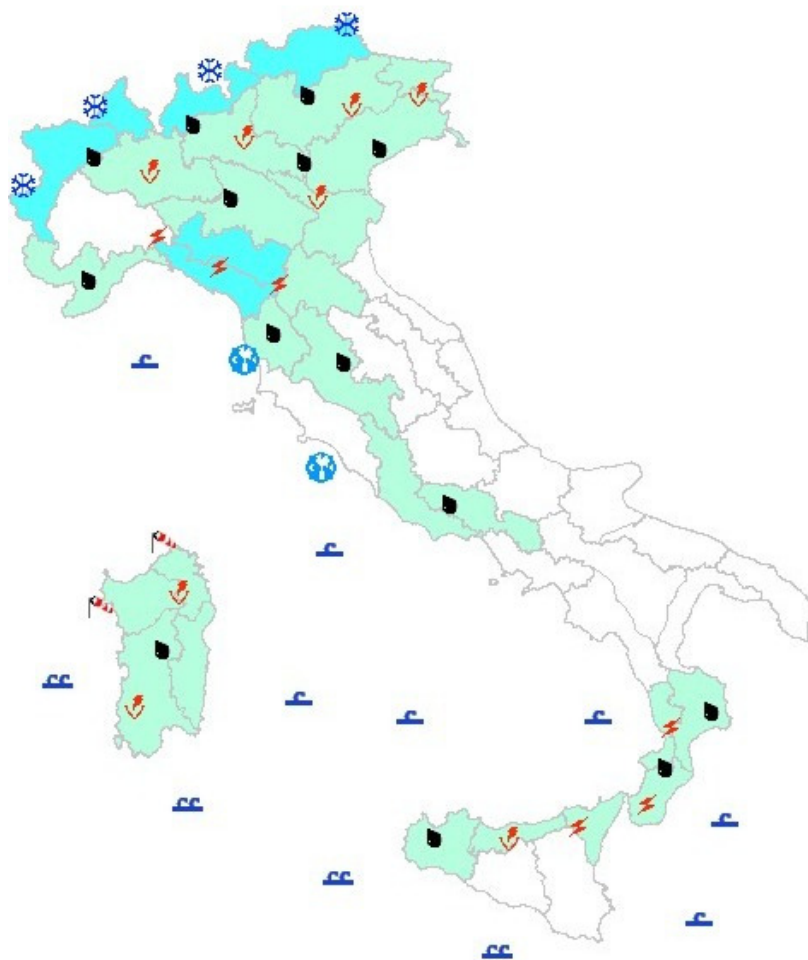
Aree di vigilanza meteo	
<b>Quantitativi giornalieri di Precipitazione previsti</b>	
	Assenti o non rilevanti
	Deboli
	Moderati
	Elevati
	Molto elevati
<b>Caratteristiche delle precipitazioni previste</b>	
	Piogge sparse o intermittenti
	Piogge diffuse e continue
	Neviccate deboli o moderate
	Neviccate abbondanti
	Rovesci o temporali a carattere isolato
	Rovesci o temporali a carattere sparso
	Rovesci o temporali a carattere diffuso
<b>Altri fenomeni meteorologici di rilievo</b>	
<b>Venti</b>	
	Forti
	Burrasca
	Tempesta
	Frequenti raffiche
<b>Gelate</b>	
	Diffusa formazione di ghiaccio al suolo a quote collinari
	Diffusa formazione di ghiaccio al suolo a quote di pianura
<b>Nebbie</b>	
	Nebbie diffuse nelle ore notturne e del primo mattino
	Nebbie diffuse e persistenti anche nelle ore diurne
<b>Mari</b>	
	Molto mosso
	Agitato o molto agitato
	Grosso o molto grosso
<b>Moto ondoso</b>	
	In aumento
	In diminuzione
<b>Temperature</b>	
	Elevate o in sensibile aumento
	Molto elevate o in marcato aumento
	Basse o in sensibile calo
	Molto basse o in marcato calo



## Fenomeni meteorologici significativi previsti per il giorno 02/03/2016



**Centro Funzionale Centrale - Settore Meteo**



LEGENDA	
<b>Aree di vigilanza meteo</b>	
<b>Quantitativi giornalieri di Precipitazione previsti</b>	
[White box]	Assenti o non rilevanti
[Light blue box]	Deboli
[Medium blue box]	Moderati
[Dark blue box]	Elevati
[Purple box]	Molto elevati
<b>Caratteristiche delle precipitazioni previste</b>	
[Black cloud]	Piogge sparse o intermittenti
[Black cloud with rain]	Piogge diffuse e continue
[Blue snowflake]	Nevicate deboli o moderate
[Large blue snowflake]	Nevicate abbondanti
[Red lightning]	Rovesci o temporali a carattere isolato
[Red lightning]	Rovesci o temporali a carattere sparso
[Red lightning]	Rovesci o temporali a carattere diffuso
<b>Altri fenomeni meteorologici di rilievo</b>	
<b>Venti</b>	
[Blue wind symbol]	Forti
[Red wind symbol]	Burrasca
[Red wind symbol]	Tempesta
[Black wind symbol]	Frequenti raffiche
<b>Gelate</b>	
[Blue mountain]	Diffusa formazione di ghiaccio al suolo a quote collinari
[Blue mountain]	Diffusa formazione di ghiaccio al suolo a quote di pianura
<b>Nebbie</b>	
[Black fog symbol]	Nebbie diffuse nelle ore notturne e del primo mattino
[Black fog symbol]	Nebbie diffuse e persistenti anche nelle ore diurne
<b>Mari</b>	
[Blue wave symbol]	Molto mosso
[Blue wave symbol]	Agitato o molto agitato
[Blue wave symbol]	Grosso o molto grosso
<b>Moto ondoso</b>	
[Blue up arrow]	In aumento
[Blue down arrow]	In diminuzione
<b>Temperature</b>	
[Red up arrow]	Elevate o in sensibile aumento
[Red up arrow]	Molto elevate o in marcato aumento
[Blue down arrow]	Basse o in sensibile calo
[Blue down arrow]	Molto basse o in marcato calo

## Fenomeni meteorologici significativi previsti per il giorno 03/03/2016



**Centro Funzionale Centrale - Settore Meteo**



LEGENDA	
[ ]	<b>Aree di vigilanza meteo</b>
<b>Quantitativi giornalieri di Precipitazione previsti</b>	
[ ]	Assenti o non rilevanti
[ ]	Deboli
[ ]	Moderati
[ ]	Elevati
[ ]	Molto elevati
<b>Caratteristiche delle precipitazioni previste</b>	
[ ]	Piogge sparse o intermittenti
[ ]	Piogge diffuse e continue
[ ]	Nevicate deboli o moderate
[ ]	Nevicate abbondanti
[ ]	Rovesci o temporali a carattere isolato
[ ]	Rovesci o temporali a carattere sparso
[ ]	Rovesci o temporali a carattere diffuso
<b>Altri fenomeni meteorologici di rilievo</b>	
<b>Venti</b>	
[ ]	Forti
[ ]	Burrasca
[ ]	Tempesta
[ ]	Frequenti raffiche
<b>Gelate</b>	
[ ]	Diffusa formazione di ghiaccio al suolo a quote collinari
[ ]	Diffusa formazione di ghiaccio al suolo a quote di pianura
<b>Nebbie</b>	
[ ]	Nebbie diffuse nelle ore notturne e del primo mattino
[ ]	Nebbie diffuse e persistenti anche nelle ore diurne
<b>Mari</b>	
[ ]	Molto mosso
[ ]	Agitato o molto agitato
[ ]	Grosso o molto grosso
<b>Moto ondoso</b>	
[ ]	In aumento
[ ]	In diminuzione
<b>Temperature</b>	
[ ]	Elevate o in sensibile aumento
[ ]	Molto elevate o in marcato aumento
[ ]	Basse o in sensibile calo
[ ]	Molto basse o in marcato calo



**Centro Funzionale Centrale - Settore Meteo****BOLLETTINO DI VIGILANZA METEOROLOGICA NAZIONALE**RIFE./ **DIRETTIVA PRESIDENTE DEL CONSIGLIO DEI MINISTRI 27-2-2004:****INDIRIZZI OPERATIVI PER LA GESTIONE ORGANIZZATIVA E FUNZIONALE DEL SISTEMA DI ALLERTAMENTO NAZIONALE, STATALE E REGIONALE, PER IL RISCHIO IDROGEOLOGICO E IDRAULICO AI FINI DI PROTEZIONE CIVILE.****FENOMENI SIGNIFICATIVI O AVVERSI PER IL GIORNO 02 MARZO 2016****Precipitazioni:**

- sparse, anche a carattere di rovescio o temporale, su Valle d'Aosta, Piemonte occidentale e settentrionale, Lombardia, Trentino Alto Adige, Veneto, Friuli Venezia Giulia, Emilia-Romagna occidentale, Liguria di Levante e Toscana centro-settentrionale, con quantitativi cumulati da deboli a moderati;
- isolate, anche a carattere di rovescio o breve temporale, sulle restanti zone di Piemonte, Liguria Emilia Romagna e Toscana, su Lazio, Campania, settori tirrenici di Basilicata e Calabria, Sicilia settentrionale e Sardegna occidentale, con quantitativi cumulati deboli.

**Nevicate:** al di sopra dei 600-800 m sulle zone alpine con accumuli al suolo moderati, fino ad abbondanti.**Visibilità:** nessun fenomeno significativo.**Temperature:** senza variazioni significative.**Venti:** tendenti a forti dai quadranti occidentali sulla Sardegna e sulle coste della Toscana con rinforzi di burrasca in serata; tendenti a forti settentrionali su Liguria e settori alpini del Piemonte.**Mari:** da molto mossi ad agitati il Mare e il Canale di Sardegna e lo Stretto di Sicilia; molto mossi il Mar Ligure e il Tirreno.**FENOMENI SIGNIFICATIVI O AVVERSI PER IL GIORNO 03 MARZO 2016****Precipitazioni:**

- da sparse a diffuse, anche a carattere di rovescio o temporale, su Triveneto, Lombardia orientale, Emilia Romagna, Campania meridionale, settori tirrenici di Basilicata e Calabria, con quantitativi cumulati moderati;
- sparse, anche a carattere di rovescio o temporale, sul Valle d'Aosta, Piemonte occidentale e settentrionale, restanti settori alpini e prealpini della Lombardia e restanti regioni centro-meridionali, con quantitativi cumulati deboli, fino a moderati su Toscana settentrionale ed orientale, Marche, Umbria, Lazio meridionale ed orientale, settori occidentali di Abruzzo e Molise, resto della Campania, Appennino lucano, Puglia settentrionale, Sicilia settentrionale e Sardegna.

**Nevicate:** generalmente al di sopra dei 500 m sulle zone alpine, e sull'Appennino settentrionale, localmente anche a quote più basse, con accumuli al suolo moderati o abbondanti sulle Alpi; al di sopra degli 800-1000 metri sull'Appennino centrale, con apporti al suolo moderati.**Visibilità:** nessun fenomeno significativo.**Temperature:** massime ovunque in sensibile diminuzione.**Venti:** dai quadranti occidentali: di burrasca o burrasca forte su Sardegna, Appennino calabrese e temporaneamente su coste di Romagna e Marche centro-settentrionali; forti, con raffiche di burrasca, sulle restanti regioni centro-meridionali e al mattino sulle coste dell'Alto Adriatico. Forti di Foehn sulle zone alpine.**Mari:** agitati o molto agitati il Tirreno, il Mare ed il Canale di Sardegna, fino a grosso le Bocche di Bonifacio; agitati lo Stretto di Sicilia, lo Ionio meridionale e temporaneamente l'Adriatico settentrionale; molto mossi gli altri mari.**FENOMENI SIGNIFICATIVI O AVVERSI PER IL GIORNO 04 MARZO 2016****Precipitazioni:** isolate, anche a carattere di rovescio o breve temporale, sui settori alpini centro-occidentali, Liguria di Levante, Appennino emiliano, Alta Toscana, Puglia garganica, e settori tirrenici di Calabria e Sicilia nord-orientale, con quantitativi cumulati deboli, o puntualmente moderati.**Visibilità:** nessun fenomeno significativo.**Temperature:** minime in locale sensibile diminuzione sulle regioni centro-meridionali.**Venti:** da forti a burrasca nord-occidentali sulle due isole maggiori, Calabria, Basilicata, coste abruzzesi Molise e Puglia; tutti in graduale attenuazione. Tendenti a forti sud-occidentali su Liguria ed Alta Toscana.**Mari:** agitati le Bocche di Bonifacio, il Tirreno sud-orientale, lo Stretto di Sicilia, lo Ionio al largo e il Basso Adriatico, localmente molto mossi gli altri mari, con moto ondoso ovunque in attenuazione, ad eccezione del mar Ligure localmente agitato in serata.MERCOLEDÌ 2 MARZO 2016 ORE 15.00

IL DIRETTORE DELL'UFFICIO

**Roberto Oreficini Rosi**FIRMA AUTOGRAFA OMESSA AI SENSI DELL'ART. 3.C.2  
D.LGS 12/02/1993 N.39

**Fenomeni meteorologici significativi previsti per il giorno  
02/03/2015 (ORE 15-24)**



**Centro Funzionale Centrale - Settore Meteo**



<b>Aree di vigilanza meteo</b>	
<b>Quantitativi giornalieri di Precipitazione previsti</b>	
	Assenti o non rilevanti
	Deboli
	Moderati
	Elevati
	Molto elevati
<b>Caratteristiche delle precipitazioni previste</b>	
	Piogge sparse o intermittenti
	Piogge diffuse e continue
	Neviccate deboli o moderate
	Neviccate abbondanti
	Rovesci o temporali a carattere isolato
	Rovesci o temporali a carattere sparso
	Rovesci o temporali a carattere diffuso
<b>Altri fenomeni meteorologici di rilievo</b>	
<b>Venti</b>	
	Forti
	Burrasca
	Tempesta
	Frequenti raffiche
<b>Gelate</b>	
	Diffusa formazione di ghiaccio al suolo a quote collinari
	Diffusa formazione di ghiaccio al suolo a quote di pianura
<b>Nebbie</b>	
	Nebbie diffuse nelle ore notturne e del primo mattino
	Nebbie diffuse e persistenti anche nelle ore diurne
<b>Mari</b>	
	Molto mosso
	Agitato o molto agitato
	Grosso o molto grosso
<b>Moto ondoso</b>	
	In aumento
	In diminuzione
<b>Temperature</b>	
	Elevate o in sensibile aumento
	Molto elevate o in marcato aumento
	Basse o in sensibile calo
	Molto basse o in marcato calo

## Fenomeni meteorologici significativi previsti per il giorno 03/03/2016



**Centro Funzionale Centrale - Settore Meteo**



LEGENDA	
<b>Aree di vigilanza meteo</b>	
<b>Quantitativi giornalieri di Precipitazione previsti</b>	
	Assenti o non rilevanti
	Deboli
	Moderati
	Elevati
	Molto elevati
<b>Caratteristiche delle precipitazioni previste</b>	
☁	Piogge sparse o intermittenti
☁	Piogge diffuse e continue
❄	Nevicate deboli o moderate
❄	Nevicate abbondanti
⚡	Rovesci o temporali a carattere isolato
⚡	Rovesci o temporali a carattere sparso
⚡	Rovesci o temporali a carattere diffuso
<b>Altri fenomeni meteorologici di rilievo</b>	
<b>Venti</b>	
🌀	Forti
🚩	Burrasca
🚩	Tempesta
🌀	Frequenti raffiche
<b>Gelate</b>	
❄	Diffusa formazione di ghiaccio al suolo a quote collinari
❄	Diffusa formazione di ghiaccio al suolo a quote di pianura
<b>Nebbie</b>	
☁	Nebbie diffuse nelle ore notturne e del primo mattino
☁	Nebbie diffuse e persistenti anche nelle ore diurne
<b>Mari</b>	
F	Molto mosso
FF	Agitato o molto agitato
FFF	Grosso o molto grosso
<b>Moto ondoso</b>	
↑	In aumento
↓	In diminuzione
<b>Temperature</b>	
📈	Elevate o in sensibile aumento
📈	Molto elevate o in marcato aumento
📉	Basse o in sensibile calo
📉	Molto basse o in marcato calo

## Fenomeni meteorologici significativi previsti per il giorno 04/03/2016



**Centro Funzionale Centrale - Settore Meteo**



LEGENDA	
[ ]	<b>Aree di vigilanza meteo</b>
<b>Quantitativi giornalieri di Precipitazione previsti</b>	
[ ]	Assenti o non rilevanti
[ ]	Deboli
[ ]	Moderati
[ ]	Elevati
[ ]	Molto elevati
<b>Caratteristiche delle precipitazioni previste</b>	
	Piogge sparse o intermittenti
	Piogge diffuse e continue
	Neviccate deboli o moderate
	Neviccate abbondanti
	Rovesci o temporali a carattere isolato
	Rovesci o temporali a carattere sparso
	Rovesci o temporali a carattere diffuso
<b>Altri fenomeni meteorologici di rilievo</b>	
<b>Venti</b>	
	Forti
	Burrasca
	Tempesta
	Frequenti raffiche
<b>Gelate</b>	
	Diffusa formazione di ghiaccio al suolo a quote collinari
	Diffusa formazione di ghiaccio al suolo a quote di pianura
<b>Nebbie</b>	
	Nebbie diffuse nelle ore notturne e del primo mattino
	Nebbie diffuse e persistenti anche nelle ore diurne
<b>Mari</b>	
	Molto mosso
	Agitato o molto agitato
	Grosso o molto grosso
<b>Moto ondoso</b>	
	In aumento
	In diminuzione
<b>Temperature</b>	
	Elevate o in sensibile aumento
	Molto elevate o in marcato aumento
	Basse o in sensibile calo
	Molto basse o in marcato calo

**Centro Funzionale Centrale - Settore Meteo****BOLLETTINO DI VIGILANZA METEOROLOGICA NAZIONALE**RIFE./ **DIRETTIVA PRESIDENTE DEL CONSIGLIO DEI MINISTRI 27-2-2004:****INDIRIZZI OPERATIVI PER LA GESTIONE ORGANIZZATIVA E FUNZIONALE DEL SISTEMA DI ALLERTAMENTO NAZIONALE, STATALE E REGIONALE, PER IL RISCHIO IDROGEOLOGICO E IDRAULICO AI FINI DI PROTEZIONE CIVILE.****FENOMENI SIGNIFICATIVI O AVVERSI PER IL GIORNO 03 MARZO 2016****Precipitazioni:**

- da sparse a diffuse, anche a carattere di rovescio o temporale, sui settori tirrenici della Calabria centro-settentrionale con quantitativi cumulati moderati;
- sparse, anche a carattere di rovescio o temporale, su pianure veneto-friulane, Romagna, Marche settentrionali, Campania meridionale, Basilicata tirrenica, Calabria meridionale e Sicilia nord-orientale, con quantitativi cumulati da deboli a moderati;
- isolate, anche a carattere di rovescio o breve temporale, su restanti zone di Friuli Venezia Giulia, Veneto e Marche, Appennino romagnolo, Umbria, Lazio orientale e meridionale, Molise, Abruzzo occidentale, Sardegna, Puglia settentrionale, restanti settori settentrionali della Sicilia e resto di Campania, Basilicata e Calabria, con quantitativi cumulati deboli.

**Nevicate:** generalmente al di sopra dei 500 m sulle zone alpine e sull'Appennino settentrionale, con accumuli al suolo moderati o abbondanti sulle Alpi, deboli altrove; al di sopra degli 800-1000 metri sull'Appennino centrale, con apporti al suolo da deboli a moderati; al di sopra dei 1000-1200 metri sull'Appennino meridionale, con apporti al suolo deboli.

**Visibilità:** nessun fenomeno significativo.

**Temperature:** massime ovunque in sensibile diminuzione.

**Venti:** di burrasca o burrasca forte dai quadranti occidentali sulla Sardegna; da forti a burrasca: occidentali su Sicilia, zone costiere tirreniche centro-meridionali e restanti regioni meridionali peninsulari, settentrionali sulle regioni adriatiche centro-settentrionali. Forti di Foehn sulle zone alpine.

**Mari:** agitati o molto agitati tutti i bacini occidentali e meridionali, molto mosso o agitato l'Adriatico centro-settentrionale.

**FENOMENI SIGNIFICATIVI O AVVERSI PER IL GIORNO 04 MARZO 2016****Precipitazioni:**

- sparse, anche a carattere di rovescio o temporale, su Calabria meridionale e centrale tirrenica con quantitativi cumulati moderati;
- sparse, anche a carattere di rovescio o temporale, sui settori costieri di Marche meridionali, Abruzzo, Molise e Puglia garganica, sul resto della Calabria e sulla Sicilia nord-orientale, con quantitativi cumulati deboli, o puntualmente moderati;
- isolate, anche a carattere di rovescio o breve temporale, su resto di Marche, Umbria orientale, resto di Abruzzo, Molise e Puglia, e su Basilicata, Campania meridionale e restanti settori settentrionali della Sicilia, con quantitativi cumulati deboli;
- isolate dalla serata, su Liguria, Valle d'Aosta e Piemonte settentrionale ed occidentale con quantitativi cumulati deboli.

**Nevicate:** al di sopra degli 800-1000 metri sulle zone appenniniche centro-meridionali con accumuli al suolo deboli; in serata, al di sopra degli 800 metri sulle zone alpine occidentali con accumuli al suolo deboli.

**Visibilità:** nessun fenomeno significativo.

**Temperature:** minime in locale sensibile diminuzione, massime in aumento al nord.

**Venti:** da forti a burrasca nord-occidentali sulle due isole maggiori e sulla Calabria; forti settentrionali su tutte le coste tirreniche ed adriatiche. Ventilazione in attenuazione dal pomeriggio.

**Mari:** da agitati a molto mossi tutti i mari.

**FENOMENI SIGNIFICATIVI O AVVERSI PER IL GIORNO 05 MARZO 2016****Precipitazioni:**

- diffuse, anche a carattere di rovescio o breve temporale, su Piemonte settentrionale e meridionale, Liguria, alta Toscana, Emilia-Romagna occidentale, Lombardia, Trentino Alto Adige, settori alpini e prealpini del Veneto e sul Friuli Venezia Giulia, con quantitativi cumulati moderati o puntualmente elevati;
- da isolate a sparse, anche a carattere di rovescio o breve temporale, su resto del Nord e della Toscana e su Sardegna, Umbria, Lazio, Campania e settori appenninici di Marche, Abruzzo e Molise, con quantitativi cumulati deboli o puntualmente moderati.

**Nevicate:** al di sopra dei 300-500 m sul Nord-Ovest con accumuli al suolo quantitativi moderati o abbondanti; al di sopra dei 500-700 m sul resto del Nord con accumuli al suolo quantitativi moderati o abbondanti.

**Visibilità:** nessun fenomeno significativo.

**Temperature:** in sensibile aumento al Centro-Sud.

**Venti:** forti con rinforzi di burrasca meridionali su tutte le regioni centro-meridionali e su Liguria e regioni dell'alto Adriatico, con tendenza a ruotare da ovest su Sardegna, Liguria e Toscana.

**Mari:** da molto mossi ad agitati tutti i mari.

GIOVEDÌ 3 MARZO 2016 ORE 15.00

IL DIRETTORE DELL'UFFICIO

**Roberto Oreficini Rosi**FIRMA AUTOGRAFA OMESSA AI SENSI DELL'ART. 3.C.2  
D.LGS 12/02/1993 N.39



**Fenomeni meteorologici significativi previsti per il giorno  
03/03/2015 (ORE 15-24)**



**Centro Funzionale Centrale - Settore Meteo**



<b>Aree di vigilanza meteo</b>	
<b>Quantitativi giornalieri di Precipitazione previsti</b>	
	Assenti o non rilevanti
	Deboli
	Moderati
	Elevati
	Molto elevati
<b>Caratteristiche delle precipitazioni previste</b>	
	Piogge sparse o intermittenti
	Piogge diffuse e continue
	Neviccate deboli o moderate
	Neviccate abbondanti
	Rovesci o temporali a carattere isolato
	Rovesci o temporali a carattere sparso
	Rovesci o temporali a carattere diffuso
<b>Altri fenomeni meteorologici di rilievo</b>	
<b>Venti</b>	
	Forti
	Burrasca
	Tempesta
	Frequenti raffiche
<b>Gelate</b>	
	Diffusa formazione di ghiaccio al suolo a quote collinari
	Diffusa formazione di ghiaccio al suolo a quote di pianura
<b>Nebbie</b>	
	Nebbie diffuse nelle ore notturne e del primo mattino
	Nebbie diffuse e persistenti anche nelle ore diurne
<b>Mari</b>	
	Molto mosso
	Agitato o molto agitato
	Grosso o molto grosso
<b>Moto ondoso</b>	
	In aumento
	In diminuzione
<b>Temperature</b>	
	Elevate o in sensibile aumento
	Molto elevate o in marcato aumento
	Basse o in sensibile calo
	Molto basse o in marcato calo

## Fenomeni meteorologici significativi previsti per il giorno 04/03/2016



**Centro Funzionale Centrale - Settore Meteo**

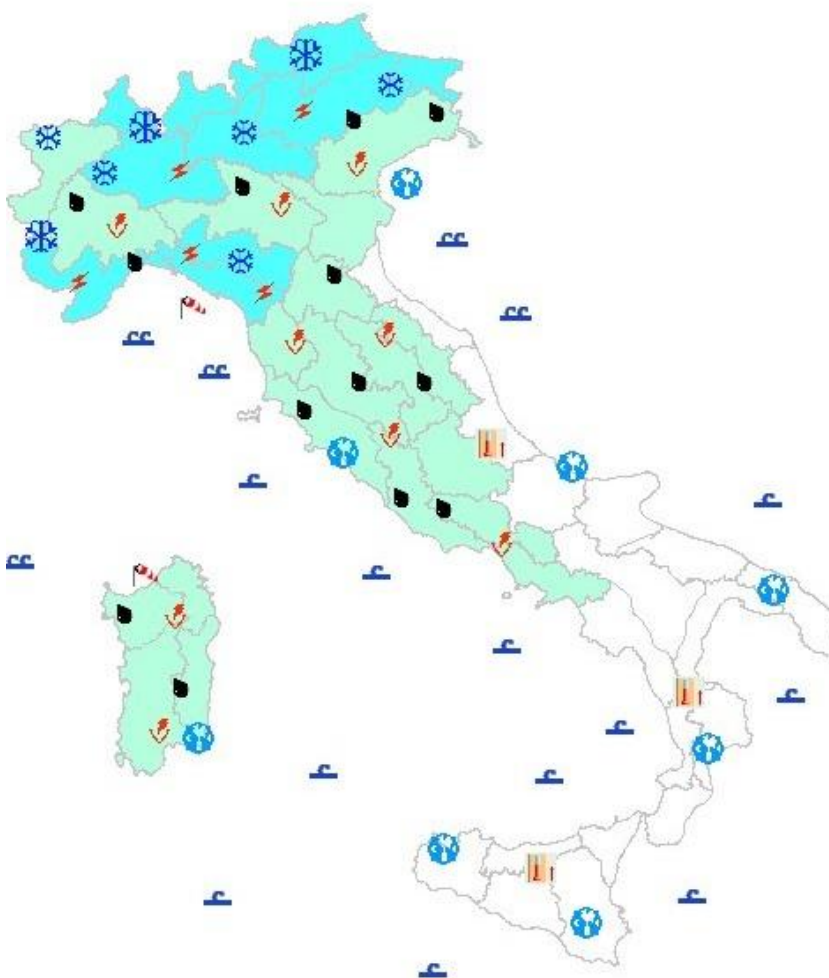


LEGENDA	
<b>Aree di vigilanza meteo</b>	
<b>Quantitativi giornalieri di Precipitazione previsti</b>	
	Assenti o non rilevanti
	Deboli
	Moderati
	Elevati
	Molto elevati
<b>Caratteristiche delle precipitazioni previste</b>	
	Piogge sparse o intermittenti
	Piogge diffuse e continue
	Nevicate deboli o moderate
	Nevicate abbondanti
	Rovesci o temporali a carattere isolato
	Rovesci o temporali a carattere sparso
	Rovesci o temporali a carattere diffuso
<b>Altri fenomeni meteorologici di rilievo</b>	
<b>Venti</b>	
	Forti
	Burrasca
	Tempesta
	Frequenti raffiche
<b>Gelate</b>	
	Diffusa formazione di ghiaccio al suolo a quote collinari
	Diffusa formazione di ghiaccio al suolo a quote di pianura
<b>Nebbie</b>	
	Nebbie diffuse nelle ore notturne e del primo mattino
	Nebbie diffuse e persistenti anche nelle ore diurne
<b>Mari</b>	
	Molto mosso
	Agitato o molto agitato
	Grosso o molto grosso
<b>Moto ondoso</b>	
	In aumento
	In diminuzione
<b>Temperature</b>	
	Elevate o in sensibile aumento
	Molto elevate o in marcato aumento
	Basse o in sensibile calo
	Molto basse o in marcato calo

## Fenomeni meteorologici significativi previsti per il giorno 05/03/2016



**Centro Funzionale Centrale - Settore Meteo**



LEGENDA	
	<b>Aree di vigilanza meteo</b>
<b>Quantitativi giornalieri di Precipitazione previsti</b>	
	Assenti o non rilevanti
	Deboli
	Moderati
	Elevati
	Molto elevati
<b>Caratteristiche delle precipitazioni previste</b>	
	Pioggie sparse o intermittenti
	Pioggie diffuse e continue
	Neviccate deboli o moderate
	Neviccate abbondanti
	Rovesci o temporali a carattere isolato
	Rovesci o temporali a carattere sparso
	Rovesci o temporali a carattere diffuso
<b>Altri fenomeni meteorologici di rilievo</b>	
<b>Venti</b>	
	Forti
	Burrasca
	Tempesta
	Frequenti raffiche
<b>Gelate</b>	
	Diffusa formazione di ghiaccio al suolo a quote collinari
	Diffusa formazione di ghiaccio al suolo a quote di pianura
<b>Nebbie</b>	
	Nebbie diffuse nelle ore notturne e del primo mattino
	Nebbie diffuse e persistenti anche nelle ore diurne
<b>Mari</b>	
	Molto mosso
	Agitato o molto agitato
	Grosso o molto grosso
<b>Moto ondoso</b>	
	In aumento
	In diminuzione
<b>Temperature</b>	
	Elevate o in sensibile aumento
	Molto elevate o in marcato aumento
	Basse o in sensibile calo
	Molto basse o in marcato calo



**Centro Funzionale Centrale - Settore Meteo****BOLLETTINO DI VIGILANZA METEOROLOGICA NAZIONALE**RIFE./ **DIRETTIVA PRESIDENTE DEL CONSIGLIO DEI MINISTRI 27-2-2004:****INDIRIZZI OPERATIVI PER LA GESTIONE ORGANIZZATIVA E FUNZIONALE DEL SISTEMA DI ALLERTAMENTO NAZIONALE, STATALE E REGIONALE, PER IL RISCHIO IDROGEOLOGICO E IDRAULICO AI FINI DI PROTEZIONE CIVILE.****FENOMENI SIGNIFICATIVI O AVVERSI PER IL GIORNO 04 MARZO 2016****Precipitazioni:**

- isolate a carattere residuo, anche sotto forma di rovescio o temporale e in esaurimento nel corso del pomeriggio, su Puglia, Calabria meridionale e Sicilia nord-orientale, con quantitativi cumulati deboli;
- sparse dalla serata, tendenti a diffuse nella notte, su settori alpini e zone pedemontane del Piemonte e su Valle d'Aosta, Liguria, Appennino emiliano e alta Toscana, con quantitativi cumulati deboli.

**Nevicate:** al di sopra degli 800-1000 metri sulle zone appenniniche centro-meridionali con accumuli al suolo deboli; in serata, al di sopra degli 800 metri sulle zone alpine occidentali con accumuli al suolo deboli.

**Visibilità:** nessun fenomeno significativo.

**Temperature:** massime in aumento anche sensibile al nord-est.

**Venti:** forti nord-occidentali sulle regioni meridionali, con residue raffiche di burrasca sulla Puglia, in generale attenuazione.

**Mari:** molto mossi tutti i bacini centro-meridionali e il Mar Ligure, fino ad agitati il Tirreno meridionale e lo Ionio meridionale.

**FENOMENI SIGNIFICATIVI O AVVERSI PER IL GIORNO 05 MARZO 2016****Precipitazioni:**

- diffuse, a prevalente carattere di rovescio o temporale, su Piemonte, settori alpini, prealpini e di pianura occidentale della Lombardia, settori alpini e prealpini di Veneto e Friuli Venezia Giulia, sul Trentino e su Liguria, alta Toscana ed Appennino emiliano, con quantitativi cumulati generalmente moderati, fino ad elevati su Piemonte settentrionale e sui settori alpini e prealpini di Lombardia e Triveneto;
- da sparse a diffuse, anche a carattere di rovescio o breve temporale, prevalentemente nella seconda parte della giornata, sul resto della Toscana e su Umbria, Lazio, settori occidentali di Abruzzo e Molise, in estensione in serata alla Campania settentrionale, con quantitativi cumulati moderati;
- sparse, localmente anche a carattere di rovescio, sul resto del Nord e su Marche occidentali, Campania centrale e settori settentrionali e occidentali della Sardegna, con quantitativi cumulati deboli.

**Nevicate:** al di sopra dei 200-400 m sul Piemonte centro-meridionale ed entroterra ligure di Ponente, con apporti al suolo da moderati ad abbondanti; al di sopra dei 500-700 m sui settori alpini e prealpini, in rialzo al di sopra degli 800-1000 m nel corso della giornata, con apporti al suolo generalmente abbondanti; al di sopra dei 1200 m sull'Appennino settentrionale, con apporti al suolo moderati.

**Visibilità:** nessun fenomeno significativo.

**Temperature:** senza variazioni significative.

**Venti:** forti da sud o sud-est su tutte le regioni centro-meridionali e sull'alto versante adriatico, con rinforzi di burrasca sui settori tirrenici e adriatici del Centro-Nord, sulla Sicilia occidentale e sui settori orientali della Sardegna; di burrasca sud-occidentali con raffiche di burrasca forte sul Golfo Ligure e lungo la dorsale appenninica.

**Mari:** molto mossi tutti i mari, fino ad agitati il Mar Ligure, il Tirreno centro-settentrionale e l'Adriatico settentrionale.

**FENOMENI SIGNIFICATIVI O AVVERSI PER IL GIORNO 06 MARZO 2016****Precipitazioni:**

- sparse, anche a carattere di rovescio o temporale, sui settori alpini centro-orientali, settori di pianura del Friuli Venezia Giulia, Toscana, Lazio, Umbria, Campania e Puglia centro-meridionale, con quantitativi cumulati puntualmente moderati;
- da isolate a sparse, localmente a carattere di rovescio, sul resto di Lombardia e Triveneto, sul resto del Centro-Sud peninsulare, e su Emilia Romagna, Sardegna e settori settentrionali della Sicilia, con quantitativi cumulati deboli.

**Nevicate:** al di sopra dei 700-900 m sui settori alpini centro-orientali e sull'Appennino settentrionale, al di sopra dei 1000-1200 m, in calo fino agli 800-900 m, sull'Appennino centrale, con apporti al suolo generalmente moderati.

**Visibilità:** nessun fenomeno significativo.

**Temperature:** senza variazioni significative.

**Venti:** forti meridionali con raffiche di burrasca sulla Puglia meridionale; localmente forti nord-occidentali sulla Sardegna.

**Mari:** molto mossi il Mare e Canale di Sardegna, il Tirreno centrale, lo Stretto di Sicilia, l'Adriatico centro-meridionale e lo Ionio, fino ad agitato il Canale d'Otranto.

VENERDÌ 4 MARZO 2016 ORE 15.00

IL DIRETTORE DELL'UFFICIO  
**Roberto Oreficini Rosi**  
FIRMA AUTOGRAFA OMESSA AI SENSI DELL'ART. 3.C.2  
D.LGS 12/02/1993 N.39

**Fenomeni meteorologici significativi previsti per il giorno  
04/03/2015 (ORE 15-24)**



**Centro Funzionale Centrale - Settore Meteo**

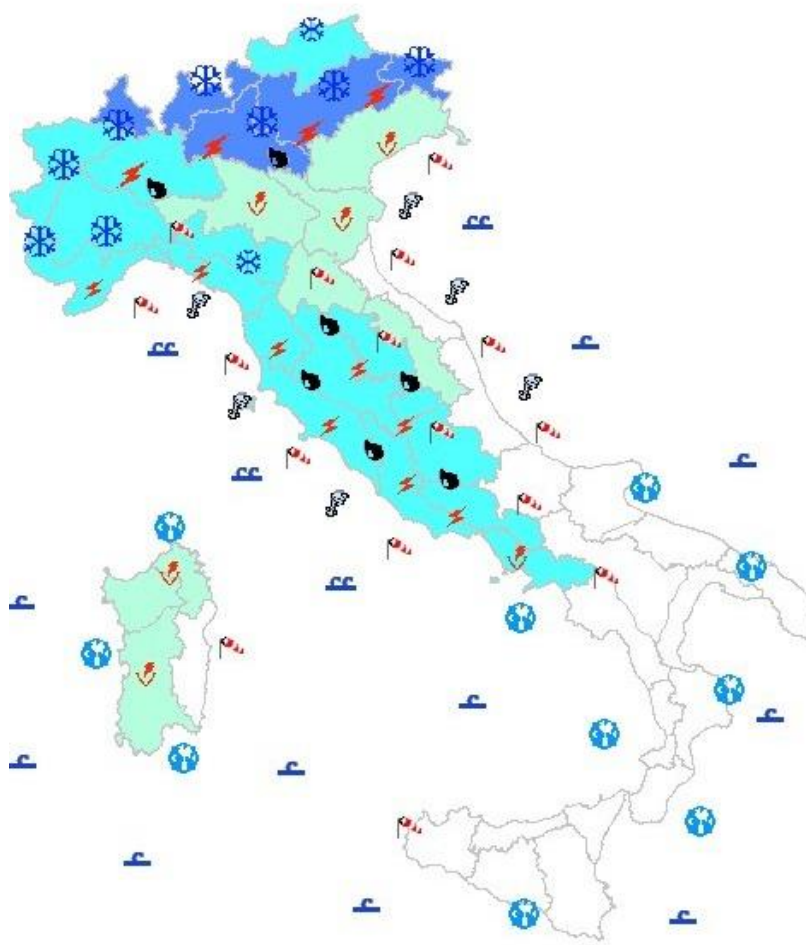


Aree di vigilanza meteo	
<b>Quantitativi giornalieri di Precipitazione previsti</b>	
	Assenti o non rilevanti
	Deboli
	Moderati
	Elevati
	Molto elevati
<b>Caratteristiche delle precipitazioni previste</b>	
	Piogge sparse o intermittenti
	Piogge diffuse e continue
	Nevicate deboli o moderate
	Nevicate abbondanti
	Rovesci o temporali a carattere isolato
	Rovesci o temporali a carattere sparso
	Rovesci o temporali a carattere diffuso
<b>Altri fenomeni meteorologici di rilievo</b>	
<b>Venti</b>	
	Forti
	Burrasca
	Tempesta
	Frequenti raffiche
<b>Gelate</b>	
	Diffusa formazione di ghiaccio al suolo a quote collinari
	Diffusa formazione di ghiaccio al suolo a quote di pianura
<b>Nebbie</b>	
	Nebbie diffuse nelle ore notturne e del primo mattino
	Nebbie diffuse e persistenti anche nelle ore diurne
<b>Mari</b>	
	Molto mosso
	Agitato o molto agitato
	Grosso o molto grosso
<b>Moto ondoso</b>	
	In aumento
	In diminuzione
<b>Temperature</b>	
	Elevate o in sensibile aumento
	Molto elevate o in marcato aumento
	Basse o in sensibile calo
	Molto basse o in marcato calo

### Fenomeni meteorologici significativi previsti per il giorno 05/03/2016



Centro Funzionale Centrale - Settore Meteo



LEGENDA	
<b>Aree di vigilanza meteo</b>	
<b>Quantitativi giornalieri di Precipitazione previsti</b>	
[White box]	Assenti o non rilevanti
[Light blue box]	Deboli
[Medium blue box]	Moderati
[Dark blue box]	Elevati
[Purple box]	Molto elevati
<b>Caratteristiche delle precipitazioni previste</b>	
[Black cloud icon]	Piogge sparse o intermittenti
[Black cloud with rain icon]	Piogge diffuse e continue
[Small snowflake icon]	Nevicate deboli o moderate
[Large snowflake icon]	Nevicate abbondanti
[Red lightning bolt icon]	Rovesci o temporali a carattere isolato
[Red lightning bolt with cloud icon]	Rovesci o temporali a carattere sparso
[Red lightning bolt with cloud and rain icon]	Rovesci o temporali a carattere diffuso
<b>Altri fenomeni meteorologici di rilievo</b>	
<b>Venti</b>	
[Blue wind icon]	Forti
[Red and white wind icon]	Burrasca
[Red and white wind icon]	Tempesta
[Black wind icon]	Frequenti raffiche
<b>Gelate</b>	
[Blue snowflake icon]	Diffusa formazione di ghiaccio al suolo a quote collinari
[Blue snowflake icon]	Diffusa formazione di ghiaccio al suolo a quote di pianura
<b>Nebbie</b>	
[Black fog icon]	Nebbie diffuse nelle ore notturne e del primo mattino
[Black fog icon]	Nebbie diffuse e persistenti anche nelle ore diurne
<b>Mari</b>	
[Blue wave icon]	Molto mosso
[Blue wave icon]	Agitato o molto agitato
[Blue wave icon]	Grosso o molto grosso
<b>Moto ondoso</b>	
[Up arrow icon]	In aumento
[Down arrow icon]	In diminuzione
<b>Temperature</b>	
[Red and orange thermometer icon]	Elevate o in sensibile aumento
[Red and orange thermometer icon]	Molto elevate o in marcato aumento
[Blue and orange thermometer icon]	Basse o in sensibile calo
[Blue and orange thermometer icon]	Molto basse o in marcato calo

## Fenomeni meteorologici significativi previsti per il giorno 06/03/2016



**Centro Funzionale Centrale - Settore Meteo**



LEGENDA	
[ ]	<b>Aree di vigilanza meteo</b>
Quantitativi giornalieri di Precipitazione previsti	
[ ]	Assenti o non rilevanti
[ ]	Deboli
[ ]	Moderati
[ ]	Elevati
[ ]	Molto elevati
Caratteristiche delle precipitazioni previste	
	Piogge sparse o intermittenti
	Piogge diffuse e continue
	Neviccate deboli o moderate
	Neviccate abbondanti
	Rovesci o temporali a carattere isolato
	Rovesci o temporali a carattere sparso
	Rovesci o temporali a carattere diffuso
Altri fenomeni meteorologici di rilievo	
Venti	
	Forti
	Burrasca
	Tempesta
	Frequenti raffiche
Gelate	
	Diffusa formazione di ghiaccio al suolo a quote collinari
	Diffusa formazione di ghiaccio al suolo a quote di pianura
Nebbie	
	Nebbie diffuse nelle ore notturne e del primo mattino
	Nebbie diffuse e persistenti anche nelle ore diurne
Mari	
	Molto mosso
	Agitato o molto agitato
	Grosso o molto grosso
Moto ondoso	
	In aumento
	In diminuzione
Temperature	
	Elevate o in sensibile aumento
	Molto elevate o in marcato aumento
	Basse o in sensibile calo
	Molto basse o in marcato calo

**Centro Funzionale Centrale - Settore Meteo****BOLLETTINO DI VIGILANZA METEOROLOGICA NAZIONALE**RIFE./ **DIRETTIVA PRESIDENTE DEL CONSIGLIO DEI MINISTRI 27-2-2004:****INDIRIZZI OPERATIVI PER LA GESTIONE ORGANIZZATIVA E FUNZIONALE DEL SISTEMA DI ALLERTAMENTO NAZIONALE, STATALE E REGIONALE, PER IL RISCHIO IDROGEOLOGICO E IDRAULICO AI FINI DI PROTEZIONE CIVILE.****FENOMENI SIGNIFICATIVI O AVVERSI PER IL GIORNO 05 MARZO 2016****Precipitazioni:**

- da sparse a diffuse, anche a carattere di rovescio o temporale, su settori alpini, prealpini e di pianura occidentale della Lombardia, settori alpini, prealpini e di pianura prospicienti di Veneto e Friuli Venezia Giulia, su Trentino Alto Adige, alta Toscana ed Appennino emiliano, con quantitativi cumulati da moderati a puntualmente elevati, specie sui settori alpini e prealpini di Lombardia e Triveneto;
- da isolate a sparse, anche a carattere di rovescio o temporale, su restanti zone settentrionali, ad eccezione della pianura piemontese, resto della Toscana e su Sardegna, Umbria, Lazio, settori occidentali di Marche, Abruzzo e Molise, in estensione in serata alla Campania centro-settentrionale, con quantitativi cumulati da deboli a puntualmente moderati.

**Nevicate:** al di sopra dei 200-400 m sul Piemonte centro-meridionale ed entroterra ligure di Ponente, con apporti al suolo da moderati ad abbondanti; al di sopra dei 500-700 m sui settori alpini e prealpini, in rialzo al di sopra degli 800-1000 m, con apporti al suolo generalmente abbondanti; al di sopra dei 1200 m sull'Appennino settentrionale, con apporti al suolo da deboli a moderati.

**Visibilità:** nessun fenomeno significativo.

**Temperature:** senza variazioni significative.

**Venti:** forti da sud o sud-est su tutte le regioni centro-meridionali e sull'alto versante adriatico, con rinforzi di burrasca sui settori tirrenici e adriatici del Centro-Nord, sulla Sicilia occidentale e sui settori orientali della Sardegna; di burrasca sud-occidentali con raffiche di burrasca forte sul Golfo Ligure e lungo la dorsale appenninica.

**Mari:** molto mossi tutti i mari, fino ad agitati il Mar Ligure, il Tirreno centro-settentrionale e l'Adriatico settentrionale.

**FENOMENI SIGNIFICATIVI O AVVERSI PER IL GIORNO 06 MARZO 2016****Precipitazioni:**

- sparse, anche a carattere di rovescio o temporale, sui settori alpini e prealpini del Triveneto, settori di pianura del Friuli Venezia Giulia, Toscana centro-meridionale, Lazio settentrionale, Umbria occidentale, Campania, Puglia, Basilicata, Calabria ionica centro-settentrionale e Sardegna occidentale, con quantitativi cumulati generalmente moderati;
- isolate, localmente a carattere di rovescio, sul resto di Lombardia, Triveneto, Emilia-Romagna, Ponente ligure, sul resto del Centro-Sud peninsulare e della Sardegna e su settori settentrionali della Sicilia, con quantitativi cumulati da deboli a puntualmente moderati.

**Visibilità:** nessun fenomeno significativo.

**Temperature:** valori minimi in sensibile aumento su Puglia, Basilicata, Calabria e Sicilia.

**Venti:** forti meridionali con raffiche di burrasca sulla Puglia meridionale; localmente forti nord-occidentali sulla Sardegna.

**Mari:** molto mossi il Mare e Canale di Sardegna, il Tirreno centrale, lo Stretto di Sicilia, l'Adriatico centro-meridionale e lo Ionio, fino ad agitato il Canale d'Otranto.

**FENOMENI SIGNIFICATIVI O AVVERSI PER IL GIORNO 07 MARZO 2016****Precipitazioni:**

- da isolate a sparse, anche a carattere di rovescio o temporale, su Puglia centro-meridionale, Calabria centro-meridionale e Sicilia nord-orientale, con quantitativi cumulati puntualmente moderati;
- isolate, localmente a carattere di rovescio, su regioni nord-orientali, resto del centro-sud peninsulare, Sardegna e restanti settori tirrenici della Sicilia, con quantitativi cumulati deboli.

**Visibilità:** nessun fenomeno significativo.

**Temperature:** valori massimi in locale sensibile diminuzione su Puglia centro-meridionale, Calabria e Sicilia.

**Venti:** localmente forti occidentali sulla Sardegna, in rapida attenuazione.

**Mari:** molto mossi i bacini centro-meridionali; in attenuazione.

SABATO 5 MARZO 2016 ORE 15.00

IL DIRETTORE DELL'UFFICIO

**Roberto Oreficini Rosi**

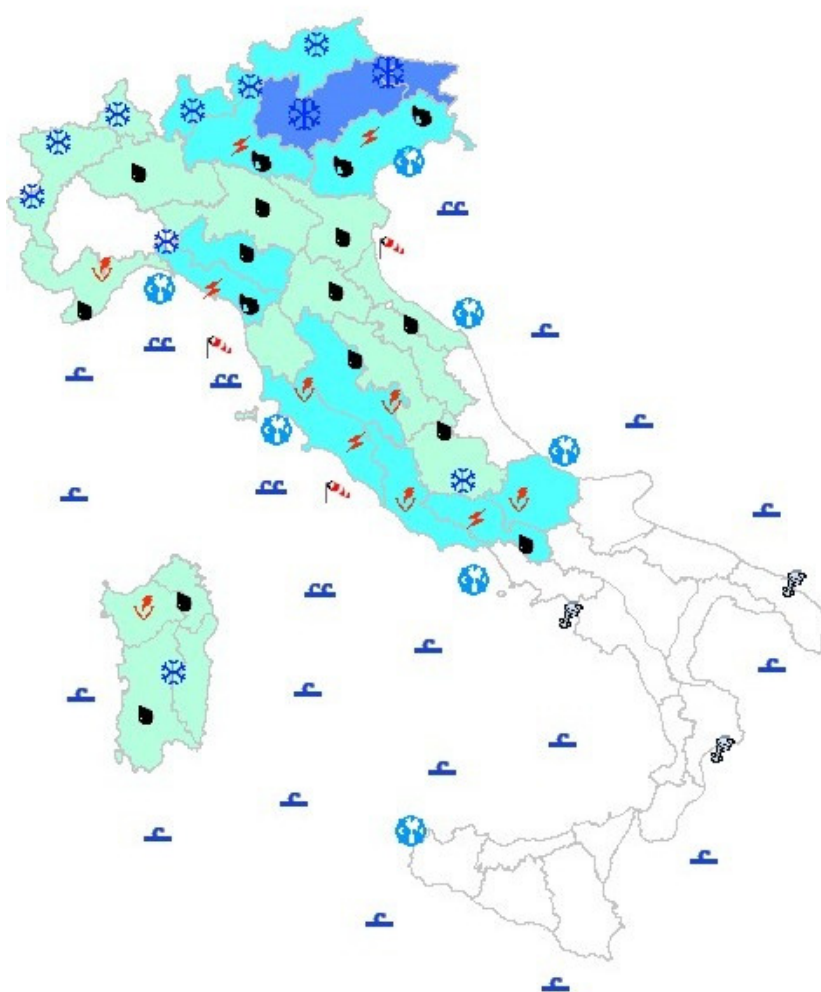
FIRMA AUTOGRAFA OMESSA AI SENSI DELL'ART. 3.C.2  
D.LGS 12/02/1993 N.39



## Fenomeni meteorologici significativi previsti per il giorno 05/03/2015 (ORE 15-24)



### Centro Funzionale Centrale - Settore Meteo

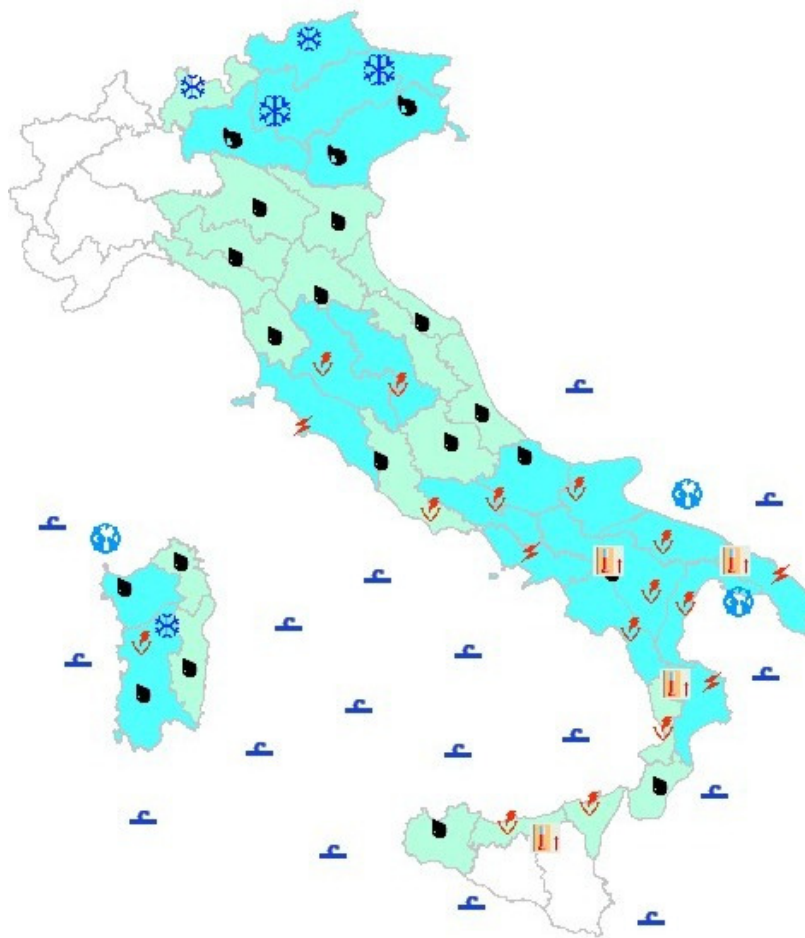


Aree di vigilanza meteo	
<b>Quantitativi giornalieri di Precipitazione previsti</b>	
	Assenti o non rilevanti
	Deboli
	Moderati
	Elevati
	Molto elevati
<b>Caratteristiche delle precipitazioni previste</b>	
	Piogge sparse o intermittenti
	Piogge diffuse e continue
	Nevicate deboli o moderate
	Nevicate abbondanti
	Rovesci o temporali a carattere isolato
	Rovesci o temporali a carattere sparso
	Rovesci o temporali a carattere diffuso
<b>Altri fenomeni meteorologici di rilievo</b>	
<b>Venti</b>	
	Forti
	Burrasca
	Tempesta
	Frequenti raffiche
<b>Gelate</b>	
	Diffusa formazione di ghiaccio al suolo a quote collinari
	Diffusa formazione di ghiaccio al suolo a quote di pianura
<b>Nebbie</b>	
	Nebbie diffuse nelle ore notturne e del primo mattino
	Nebbie diffuse e persistenti anche nelle ore diurne
<b>Mari</b>	
	Molto mosso
	Agitato o molto agitato
	Grosso o molto grosso
<b>Moto ondoso</b>	
	In aumento
	In diminuzione
<b>Temperature</b>	
	Elevate o in sensibile aumento
	Molto elevate o in marcato aumento
	Basse o in sensibile calo
	Molto basse o in marcato calo

## Fenomeni meteorologici significativi previsti per il giorno 06/03/2016



**Centro Funzionale Centrale - Settore Meteo**



LEGENDA	
<b>Aree di vigilanza meteo</b>	
<b>Quantitativi giornalieri di Precipitazione previsti</b>	
	Assenti o non rilevanti
	Deboli
	Moderati
	Elevati
	Molto elevati
<b>Caratteristiche delle precipitazioni previste</b>	
☁	Piogge sparse o intermittenti
☁	Piogge diffuse e continue
❄	Nevicate deboli o moderate
❄	Nevicate abbondanti
⚡	Rovesci o temporali a carattere isolato
⚡	Rovesci o temporali a carattere sparso
⚡	Rovesci o temporali a carattere diffuso
<b>Altri fenomeni meteorologici di rilievo</b>	
<b>Venti</b>	
🌀	Forti
🌀	Burrasca
🌀	Tempesta
🌀	Frequenti raffiche
<b>Gelate</b>	
🏔	Diffusa formazione di ghiaccio al suolo a quote collinari
🏔	Diffusa formazione di ghiaccio al suolo a quote di pianura
<b>Nebbie</b>	
☁	Nebbie diffuse nelle ore notturne e del primo mattino
☁	Nebbie diffuse e persistenti anche nelle ore diurne
<b>Mari</b>	
🌊	Molto mosso
🌊	Agitato o molto agitato
🌊	Grosso o molto grosso
<b>Moto ondoso</b>	
↑	In aumento
↓	In diminuzione
<b>Temperature</b>	
📈	Elevate o in sensibile aumento
📈	Molto elevate o in marcato aumento
📉	Basse o in sensibile calo
📉	Molto basse o in marcato calo



## Fenomeni meteorologici significativi previsti per il giorno 07/03/2016



**Centro Funzionale Centrale - Settore Meteo**



LEGENDA	
[ ]	<b>Aree di vigilanza meteo</b>
<b>Quantitativi giornalieri di Precipitazione previsti</b>	
[ ]	Assenti o non rilevanti
[ ]	Deboli
[ ]	Moderati
[ ]	Elevati
[ ]	Molto elevati
<b>Caratteristiche delle precipitazioni previste</b>	
	Piogge sparse o intermittenti
	Piogge diffuse e continue
	Neviccate deboli o moderate
	Neviccate abbondanti
	Rovesci o temporali a carattere isolato
	Rovesci o temporali a carattere sparso
	Rovesci o temporali a carattere diffuso
<b>Altri fenomeni meteorologici di rilievo</b>	
<b>Venti</b>	
	Forti
	Burrasca
	Tempesta
	Frequenti raffiche
<b>Gelate</b>	
	Diffusa formazione di ghiaccio al suolo a quote collinari
	Diffusa formazione di ghiaccio al suolo a quote di pianura
<b>Nebbie</b>	
	Nebbie diffuse nelle ore notturne e del primo mattino
	Nebbie diffuse e persistenti anche nelle ore diurne
<b>Mari</b>	
	Molto mosso
	Agitato o molto agitato
	Grosso o molto grosso
<b>Moto ondoso</b>	
	In aumento
	In diminuzione
<b>Temperature</b>	
	Elevate o in sensibile aumento
	Molto elevate o in marcato aumento
	Basse o in sensibile calo
	Molto basse o in marcato calo

**Centro Funzionale Centrale - Settore Meteo****BOLLETTINO DI VIGILANZA METEOROLOGICA NAZIONALE**RIFE./ **DIRETTIVA PRESIDENTE DEL CONSIGLIO DEI MINISTRI 27-2-2004:****INDIRIZZI OPERATIVI PER LA GESTIONE ORGANIZZATIVA E FUNZIONALE DEL SISTEMA DI ALLERTAMENTO NAZIONALE, STATALE E REGIONALE, PER IL RISCHIO IDROGEOLOGICO E IDRAULICO AI FINI DI PROTEZIONE CIVILE.****FENOMENI SIGNIFICATIVI O AVVERSI PER IL GIORNO 06 MARZO 2016****Precipitazioni:**

- sparse, anche a carattere di rovescio o temporale, sulla Puglia centro-meridionale con quantitativi cumulati da deboli a moderati;
- da isolate a sparse, anche a carattere di rovescio o temporale, su Triveneto, Lombardia centro-orientale, Toscana, Umbria, Lazio, Sardegna sud-occidentale, Campania centro-settentrionale, Basilicata tirrenica e ionica e sulla Calabria settentrionale e centrale ionica, con quantitativi cumulati deboli o puntualmente moderati;
- isolate, anche a carattere di rovescio o breve temporale, su Emilia-Romagna Liguria di Levante, Marche, restanti zone di Sardegna, Campania, Basilicata e Calabria, sulle zone appenniniche di Abruzzo e Molise e sulla Sicilia orientale e settentrionale, con quantitativi cumulati deboli.

**Nevicate:** al di sopra degli 800-1000 sulle zone alpine centro-orientali e sull'Appennino settentrionale, con apporti al suolo deboli o puntualmente moderati sulle Alpi.

**Visibilità:** nessun fenomeno significativo.

**Temperature:** in diminuzione localmente sensibile sulla Sardegna; in locale sensibile aumento sul nord-ovest; senza variazioni significative altrove.

**Venti:** forti: nord-occidentali sulla Sardegna, meridionali con rinforzi sulla Puglia; localmente forti occidentali sulle coste di Toscana, Lazio e Sicilia.

**Mari:** molto mossi o agitato il Mare di Sardegna, molto mossi il Tirreno settentrionale, il Canale di Sardegna, lo Stretto di Sicilia, l'Adriatico centro-meridionale e lo Ionio, fino ad agitato il Canale d'Otranto.

**FENOMENI SIGNIFICATIVI O AVVERSI PER IL GIORNO 07 MARZO 2016****Precipitazioni:**

- da isolate a sparse, anche a carattere di rovescio o temporale, su Friuli Venezia Giulia, Alpi venete, Toscana orientale, Campania meridionale, Basilicata tirrenica e Calabria, con apporti al suolo da deboli a moderati;
- isolate, anche a carattere di rovescio o temporale, su resto del Triveneto, Lombardia, Valle d'Aosta, Emilia-Romagna, Liguria di Levante, Sardegna, restanti zone di Toscana, Campania e Basilicata e su Umbria, Marche, Abruzzo, Molise occidentale, Lazio meridionale ed orientale, Puglia centro-meridionale e Sicilia settentrionale ed orientale, con quantitativi cumulati deboli o puntualmente moderati;

**Nevicate:** al di sopra dei 600-800 m su Triveneto, al di sopra dei 700-900 m sull' Appennino settentrionale con apporti al suolo generalmente deboli.

**Visibilità:** nessun fenomeno significativo.

**Temperature:** in locale sensibile diminuzione nei valori minimi sull'arco alpino ed al centro-sud; in locale sensibile diminuzione le massime sull'estremo sud e senza variazioni significative altrove.

**Venti:** localmente forti occidentali sulle due isole maggiori e sulle coste tirreniche centro-meridionali.

**Mari:** molto mossi i bacini occidentali e meridionali, in attenuazione.

**FENOMENI SIGNIFICATIVI O AVVERSI PER IL GIORNO 08 MARZO 2016****Precipitazioni:**

- sparse, anche a carattere di rovescio o temporale, su Liguria, centro-orientale, Emilia-Romagna centro-occidentale, Sardegna nord-occidentale, Toscana settentrionale, Campania tirrenica e Sicilia occidentale, con quantitativi cumulati moderati;
- da isolate a sparse, anche a carattere di rovescio o temporale, su Triveneto, Lombardia orientale e meridionale, Piemonte meridionale, restanti zone di Liguria, Sardegna, Emilia-Romagna e Campania e su Umbria, Marche, Lazio, Basilicata, Puglia centro-settentrionale, Sicilia centrale e settori appenninici di Abruzzo e Molise, con quantitativi cumulati deboli o puntualmente moderati.

**Nevicate:** fino in fondo valle sulle zone alpine, al sopra dei 500-700 m sul resto del Nord con apporti al suolo deboli o puntualmente moderati.

**Visibilità:** nessun fenomeno significativo.

**Temperature:** senza variazioni significative.

**Venti:** tendenti a forti o di burrasca settentrionali su Liguria, Sardegna e zone alpine occidentali.

**Mari:** da agitati a molto agitati i bacini occidentali, da molto mosso ad agitato il Mar Ligure.

**DOMENICA 6 MARZO 2016 ORE 15.00**

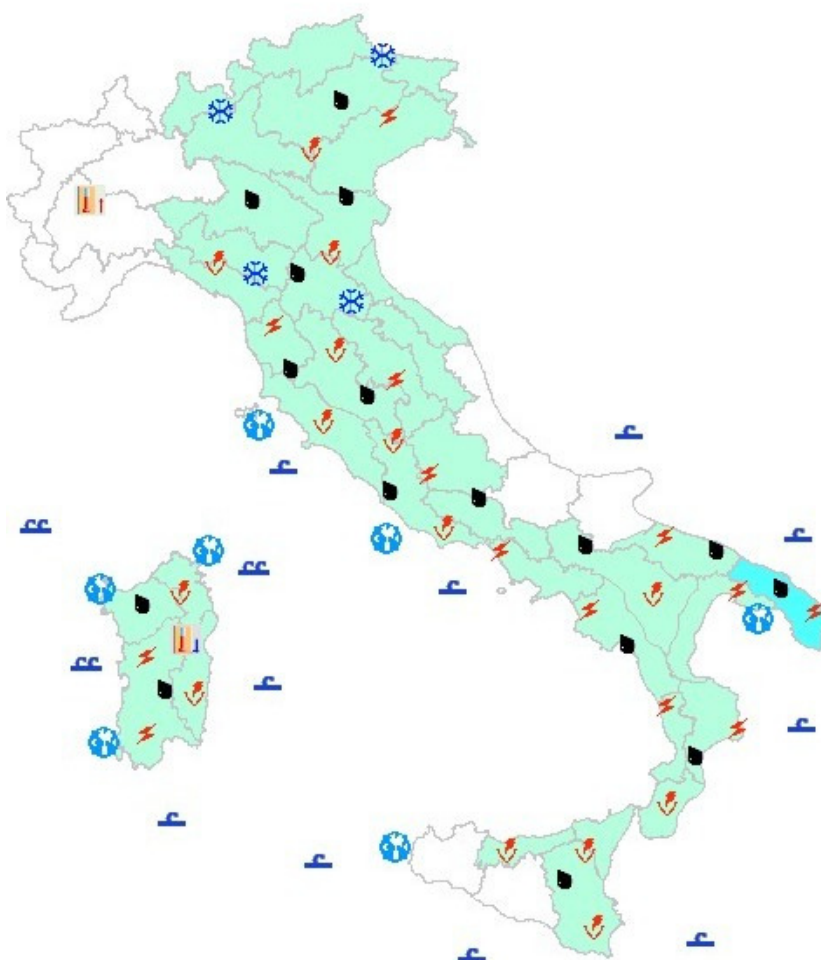
IL DIRETTORE DELL'UFFICIO

**Roberto Oreficini Rosi**FIRMA AUTOGRAFA OMESSA AI SENSI DELL'ART. 3.C.2  
D.LGS 12/02/1993 N.39

## Fenomeni meteorologici significativi previsti per il giorno 06/03/2015 (ORE 15-24)



### Centro Funzionale Centrale - Settore Meteo



Aree di vigilanza meteo	
<b>Quantitativi giornalieri di Precipitazione previsti</b>	
	Assenti o non rilevanti
	Deboli
	Moderati
	Elevati
	Molto elevati
<b>Caratteristiche delle precipitazioni previste</b>	
	Pioggie sparse o intermittenti
	Pioggie diffuse e continue
	Neviccate deboli o moderate
	Neviccate abbondanti
	Rovesci o temporali a carattere isolato
	Rovesci o temporali a carattere sparso
	Rovesci o temporali a carattere diffuso
<b>Altri fenomeni meteorologici di rilievo</b>	
<b>Venti</b>	
	Forti
	Burrasca
	Tempesta
	Frequenti raffiche
<b>Gelate</b>	
	Diffusa formazione di ghiaccio al suolo a quote collinari
	Diffusa formazione di ghiaccio al suolo a quote di pianura
<b>Nebbie</b>	
	Nebbie diffuse nelle ore notturne e del primo mattino
	Nebbie diffuse e persistenti anche nelle ore diurne
<b>Mari</b>	
	Molto mosso
	Agitato o molto agitato
	Grosso o molto grosso
<b>Moto ondoso</b>	
	In aumento
	In diminuzione
<b>Temperature</b>	
	Elevate o in sensibile aumento
	Molto elevate o in marcato aumento
	Basse o in sensibile calo
	Molto basse o in marcato calo

## Fenomeni meteorologici significativi previsti per il giorno 07/03/2016



**Centro Funzionale Centrale - Settore Meteo**

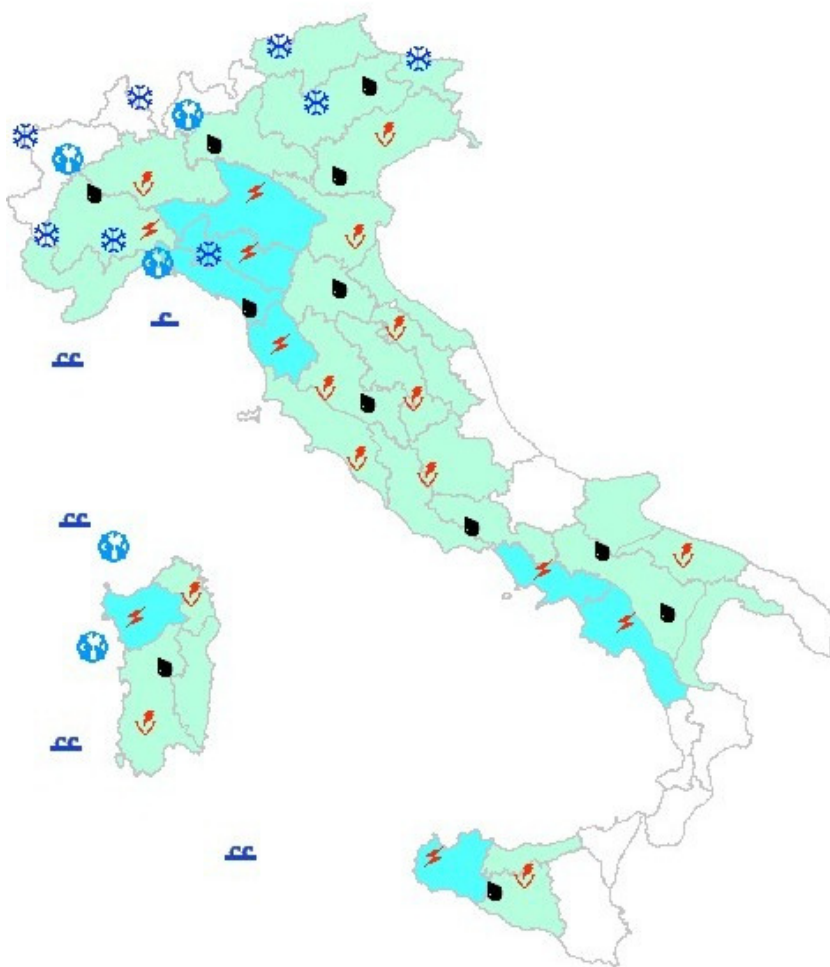


LEGENDA	
<b>Aree di vigilanza meteo</b>	
<b>Quantitativi giornalieri di Precipitazione previsti</b>	
	Assenti o non rilevanti
	Deboli
	Moderati
	Elevati
	Molto elevati
<b>Caratteristiche delle precipitazioni previste</b>	
☁	Piogge sparse o intermittenti
☁	Piogge diffuse e continue
❄	Nevicate deboli o moderate
❄	Nevicate abbondanti
⚡	Rovesci o temporali a carattere isolato
⚡	Rovesci o temporali a carattere sparso
⚡	Rovesci o temporali a carattere diffuso
<b>Altri fenomeni meteorologici di rilievo</b>	
<b>Venti</b>	
F	Forti
F	Burrasca
F	Tempesta
F	Frequenti raffiche
<b>Gelate</b>	
❄	Diffusa formazione di ghiaccio al suolo a quote collinari
❄	Diffusa formazione di ghiaccio al suolo a quote di pianura
<b>Nebbie</b>	
☁	Nebbie diffuse nelle ore notturne e del primo mattino
☁	Nebbie diffuse e persistenti anche nelle ore diurne
<b>Mari</b>	
F	Molto mosso
FF	Agitato o molto agitato
FFF	Grosso o molto grosso
<b>Moto ondoso</b>	
↑	In aumento
↓	In diminuzione
<b>Temperature</b>	
↑	Elevate o in sensibile aumento
↑	Molto elevate o in marcato aumento
↓	Basse o in sensibile calo
↓	Molto basse o in marcato calo

## Fenomeni meteorologici significativi previsti per il giorno 08/03/2016



**Centro Funzionale Centrale - Settore Meteo**



LEGENDA	
[ ]	<b>Aree di vigilanza meteo</b>
<b>Quantitativi giornalieri di Precipitazione previsti</b>	
[ ]	Assenti o non rilevanti
[ ]	Deboli
[ ]	Moderati
[ ]	Elevati
[ ]	Molto elevati
<b>Caratteristiche delle precipitazioni previste</b>	
[ ]	Piogge sparse o intermittenti
[ ]	Piogge diffuse e continue
[ ]	Neviccate deboli o moderate
[ ]	Neviccate abbondanti
[ ]	Rovesci o temporali a carattere isolato
[ ]	Rovesci o temporali a carattere sparso
[ ]	Rovesci o temporali a carattere diffuso
<b>Altri fenomeni meteorologici di rilievo</b>	
<b>Venti</b>	
[ ]	Forti
[ ]	Burrasca
[ ]	Tempesta
[ ]	Frequenti raffiche
<b>Gelate</b>	
[ ]	Diffusa formazione di ghiaccio al suolo a quote collinari
[ ]	Diffusa formazione di ghiaccio al suolo a quote di pianura
<b>Nebbie</b>	
[ ]	Nebbie diffuse nelle ore notturne e del primo mattino
[ ]	Nebbie diffuse e persistenti anche nelle ore diurne
<b>Mari</b>	
[ ]	Molto mosso
[ ]	Agitato o molto agitato
[ ]	Grosso o molto grosso
<b>Moto ondoso</b>	
[ ]	In aumento
[ ]	In diminuzione
<b>Temperature</b>	
[ ]	Elevate o in sensibile aumento
[ ]	Molto elevate o in marcato aumento
[ ]	Basse o in sensibile calo
[ ]	Molto basse o in marcato calo





## Centro Funzionale Centrale - Settore Meteo

### BOLLETTINO DI VIGILANZA METEOROLOGICA NAZIONALE

RIFE./ DIRETTIVA PRESIDENTE DEL CONSIGLIO DEI MINISTRI 27-2-2004:

**INDIRIZZI OPERATIVI PER LA GESTIONE ORGANIZZATIVA E FUNZIONALE DEL SISTEMA DI ALLERTAMENTO NAZIONALE, STATALE E REGIONALE, PER IL RISCHIO IDROGEOLOGICO E IDRAULICO AI FINI DI PROTEZIONE CIVILE.**

#### FENOMENI SIGNIFICATIVI O AVVERSI PER IL GIORNO 07 MARZO 2016

##### Precipitazioni:

- da isolate a sparse, anche a carattere di rovescio o temporale, su Triveneto, Marche meridionali, Umbria meridionale e Abruzzo settentrionale, con apporti al suolo da deboli a puntualmente moderati;
- isolate, anche a carattere di rovescio o temporale, sul Lombardia orientale, appennino tosco-emiliano e pianura romagnola, Liguria di Levante, Toscana, resto di Umbria, Marche e Abruzzo, Lazio, Campania, zone appenniniche del Molise, settori tirrenici di Calabria e Basilicata, Puglia centro-meridionale e Sardegna sud-occidentale, con quantitativi cumulati deboli.

**Nevicate:** al di sopra dei 700-900 m su zone alpine del Triveneto, con apporti al suolo generalmente deboli; sulle zone appenniniche centro-settentrionali al di sopra dei 1000-1200 metri, con apporti al suolo generalmente deboli.

**Visibilità:** nessun fenomeno significativo.

**Temperature:** in locale sensibile diminuzione le massime sull'Emilia-Romagna e sulla Liguria di levante.

**Venti:** localmente forti dai quadranti occidentali su Sardegna, Sicilia e Calabria.

**Mari:** molto mossi i bacini occidentali e meridionali, in attenuazione.

#### FENOMENI SIGNIFICATIVI O AVVERSI PER IL GIORNO 08 MARZO 2016

##### Precipitazioni:

- da sparse a diffuse, anche a carattere di rovescio o temporale, su Liguria di Levante, alta Toscana, Emilia-Romagna, Veneto meridionale e Lombardia sud-orientale, con quantitativi cumulati moderati;
- sparse, anche a carattere di rovescio o temporale, sul resto del Triveneto e della Lombardia orientale, su Marche, Umbria, Toscana, Lazio, Campania, settori tirrenici di Basilicata e Calabria settentrionale, Sardegna e Sicilia occidentale, con quantitativi cumulati deboli o puntualmente moderati, specie su coste di Toscana, Lazio e Campania;
- isolate, anche a carattere di rovescio o breve temporale, su Piemonte meridionale, Liguria di Ponente, Lombardia sud-occidentale, Abruzzo, Sicilia centrale e settentrionale e restanti zone della Calabria, con quantitativi cumulati deboli.

**Nevicate:** su Alpi orientali, Piemonte meridionale e Appennino ligure-emiliano al sopra dei 400-600 m, con apporti al suolo deboli o moderati; sul resto dell'Appennino settentrionale al di sopra dei 600-800 m, con apporti al suolo deboli o puntualmente moderati; sull'Appennino centrale al di sopra degli 800-1000 metri con apporti al suolo deboli o puntualmente moderati.

**Visibilità:** nessun fenomeno significativo.

**Temperature:** senza variazioni di rilievo.

**Venti:** tendenti a forti o di burrasca nord-occidentali sulla Sardegna; localmente forti settentrionali sulla Liguria, tendenti a forti nord-orientali sull'alto Adriatico e sull'Appennino settentrionale con rinforzi fino a burrasca.

**Mari:** agitati il mar e il canale di Sardegna, molto mosso al largo il Mar Ligure e lo Stretto di Sicilia.

#### FENOMENI SIGNIFICATIVI O AVVERSI PER IL GIORNO 09 MARZO 2016

##### Precipitazioni:

- sparse, anche a carattere di rovescio o temporale, su appennino tosco-emiliano, Marche settentrionali, zone costiere di Toscana, Lazio e Campania, Sardegna occidentale, Sicilia occidentale e nord-orientale e Calabria meridionale, con quantitativi cumulati generalmente moderati;
- da isolate a sparse, anche a carattere di rovescio o temporale, su Triveneto, Lombardia orientale, restanti zone di Emilia-Romagna, Toscana, Lazio, Marche, Campania, Calabria, Sardegna e Sicilia, su Abruzzo, Molise, Basilicata e Puglia centro settentrionale, con quantitativi cumulati deboli o puntualmente moderati.

**Nevicate:** su Alpi orientali ed Appennino settentrionale al di sopra dei 400-600 metri; sull'Appennino centrale al di sopra degli 800-1000 metri; quota neve in graduale generale rialzo.

**Visibilità:** nessun fenomeno significativo.

**Temperature:** senza variazioni significative.

**Venti:** forti nord-occidentali sulla Sardegna e Sicilia meridionale in attenuazione.

**Mari:** inizialmente agitati il mare e il Canale di Sardegna, in attenuazione; molto mosso o agitato lo stretto di Sicilia.

**LUNEDÌ 7 MARZO 2016 ORE 15.00**

IL DIRETTORE DELL'UFFICIO

**Roberto Oreficini Rosi**

FIRMA AUTOGRAFA OMESSA AI SENSI DELL'ART. 3.C.2  
D.LGS 12/02/1993 N.39

**Fenomeni meteorologici significativi previsti per il giorno  
07/03/2015 (ORE 15-24)**



**Centro Funzionale Centrale - Settore Meteo**



<b>Aree di vigilanza meteo</b>	
<b>Quantitativi giornalieri di Precipitazione previsti</b>	
[White box]	Assenti o non rilevanti
[Light green box]	Deboli
[Medium green box]	Moderati
[Dark green box]	Elevati
[Purple box]	Molto elevati
<b>Caratteristiche delle precipitazioni previste</b>	
[Black cloud icon]	Piogge sparse o intermittenti
[Black cloud icon]	Piogge diffuse e continue
[Blue snowflake icon]	Neviccate deboli o moderate
[Blue snowflake icon]	Neviccate abbondanti
[Red lightning bolt icon]	Rovesci o temporali a carattere isolato
[Red lightning bolt icon]	Rovesci o temporali a carattere sparso
[Red lightning bolt icon]	Rovesci o temporali a carattere diffuso
<b>Altri fenomeni meteorologici di rilievo</b>	
<b>Venti</b>	
[Blue wind icon]	Forti
[Red wind icon]	Burrasca
[Red wind icon]	Tempesta
[Black wind icon]	Frequenti raffiche
<b>Gelate</b>	
[Blue snowflake icon]	Diffusa formazione di ghiaccio al suolo a quote collinari
[Blue snowflake icon]	Diffusa formazione di ghiaccio al suolo a quote di pianura
<b>Nebbie</b>	
[Black fog icon]	Nebbie diffuse nelle ore notturne e del primo mattino
[Black fog icon]	Nebbie diffuse e persistenti anche nelle ore diurne
<b>Mari</b>	
[Blue wave icon]	Molto mosso
[Blue wave icon]	Agitato o molto agitato
[Blue wave icon]	Grosso o molto grosso
<b>Moto ondoso</b>	
[Blue up arrow icon]	In aumento
[Blue down arrow icon]	In diminuzione
<b>Temperature</b>	
[Red up arrow icon]	Elevate o in sensibile aumento
[Red up arrow icon]	Molto elevate o in marcato aumento
[Blue down arrow icon]	Basse o in sensibile calo
[Blue down arrow icon]	Molto basse o in marcato calo

## Fenomeni meteorologici significativi previsti per il giorno 08/03/2016



**Centro Funzionale Centrale - Settore Meteo**



### LEGENDA

#### Aree di vigilanza meteo

#### Quantitativi giornalieri di Precipitazione previsti

- Assenti o non rilevanti
- Deboli
- Moderati
- Elevati
- Molto elevati

#### Caratteristiche delle precipitazioni previste

- Piogge sparse o intermittenti
- Piogge diffuse e continue
- Nevicate deboli o moderate
- Nevicate abbondanti
- Rovesci o temporali a carattere isolato
- Rovesci o temporali a carattere sparso
- Rovesci o temporali a carattere diffuso

#### Altri fenomeni meteorologici di rilievo

##### Venti

- Forti
- Burrasca
- Tempesta
- Frequenti raffiche

##### Gelate

- Diffusa formazione di ghiaccio al suolo a quote collinari
- Diffusa formazione di ghiaccio al suolo a quote di pianura

##### Nebbie

- Nebbie diffuse nelle ore notturne e del primo mattino
- Nebbie diffuse e persistenti anche nelle ore diurne

##### Mari

- Molto mosso
- Agitato o molto agitato
- Grosso o molto grosso

##### Moto ondoso

- In aumento
- In diminuzione

##### Temperature

- Elevate o in sensibile aumento
- Molto elevate o in marcato aumento
- Basse o in sensibile calo
- Molto basse o in marcato calo



## Fenomeni meteorologici significativi previsti per il giorno 09/03/2016



**Centro Funzionale Centrale - Settore Meteo**



LEGENDA	
<b>Aree di vigilanza meteo</b>	
<b>Quantitativi giornalieri di Precipitazione previsti</b>	
	Assenti o non rilevanti
	Deboli
	Moderati
	Elevati
	Molto elevati
<b>Caratteristiche delle precipitazioni previste</b>	
	Piogge sparse o intermittenti
	Piogge diffuse e continue
	Neviccate deboli o moderate
	Neviccate abbondanti
	Rovesci o temporali a carattere isolato
	Rovesci o temporali a carattere sparso
	Rovesci o temporali a carattere diffuso
<b>Altri fenomeni meteorologici di rilievo</b>	
<b>Venti</b>	
	Forti
	Burrasca
	Tempesta
	Frequenti raffiche
<b>Gelate</b>	
	Diffusa formazione di ghiaccio al suolo a quote collinari
	Diffusa formazione di ghiaccio al suolo a quote di pianura
<b>Nebbie</b>	
	Nebbie diffuse nelle ore notturne e del primo mattino
	Nebbie diffuse e persistenti anche nelle ore diurne
<b>Mari</b>	
	Molto mosso
	Agitato o molto agitato
	Grosso o molto grosso
<b>Moto ondoso</b>	
	In aumento
	In diminuzione
<b>Temperature</b>	
	Elevate o in sensibile aumento
	Molto elevate o in marcato aumento
	Basse o in sensibile calo
	Molto basse o in marcato calo

**Centro Funzionale Centrale - Settore Meteo****BOLLETTINO DI VIGILANZA METEOROLOGICA NAZIONALE**RIFE./ **DIRETTIVA PRESIDENTE DEL CONSIGLIO DEI MINISTRI 27-2-2004:****INDIRIZZI OPERATIVI PER LA GESTIONE ORGANIZZATIVA E FUNZIONALE DEL SISTEMA DI ALLERTAMENTO NAZIONALE, STATALE E REGIONALE, PER IL RISCHIO IDROGEOLOGICO E IDRAULICO AI FINI DI PROTEZIONE CIVILE.****FENOMENI SIGNIFICATIVI O AVVERSI PER IL GIORNO 08 MARZO 2016****Precipitazioni:**

- da sparse a diffuse, anche a carattere di rovescio o temporale, su Appennino Emiliano e Veneto orientale, con quantitativi cumulati moderati;
- sparse, anche a carattere di rovescio o temporale, su Lombardia meridionale ed orientale, resto del Veneto e dell'Emilia Romagna, su Campania e Sicilia occidentale, con quantitativi cumulati deboli o puntualmente moderati;
- da isolate a sparse, anche a carattere di rovescio o breve temporale, su resto di Triveneto, Liguria di levante, Toscana, Umbria, Marche, Lazio, settori occidentali di Abruzzo e Molise, Basilicata, Calabria, Puglia centrale, Sardegna settentrionale e resto di Sicilia, con quantitativi cumulati deboli.

**Nevicata:** su Alpi orientali ed Appennino ligure-emiliano al di sopra dei 300-500 m, con apporti al suolo deboli o moderati; sul resto dell'Appennino settentrionale al di sopra dei 600-800 m, con apporti al suolo deboli o puntualmente moderati; sull'Appennino centrale al di sopra degli 900-1100 metri con apporti al suolo deboli o puntualmente moderati.

**Visibilità:** nessun fenomeno significativo.

**Temperature:** senza variazioni di rilievo.

**Venti:** tendenti a forti, con raffiche di burrasca, nord-occidentali sulla Sardegna e settentrionali sulla Liguria; localmente forti settentrionali sull'alto Adriatico, sulle zone Alpine e sull'Appennino settentrionale.

**Mari:** agitati il Mare e il Canale di Sardegna, molto mossi il Tirreno centrale e il Mar Ligure al largo.

**FENOMENI SIGNIFICATIVI O AVVERSI PER IL GIORNO 09 MARZO 2016****Precipitazioni:**

- sparse, anche a carattere di rovescio o temporale, su Veneto orientale, Emilia Romagna, Marche, appennino Toscano, Umbria, Lazio orientale e meridionale, Abruzzo occidentale, Campania, Puglia settentrionale, settori tirrenici di Basilicata e Calabria settentrionale, con quantitativi cumulati da deboli a moderati, con fenomeni più persistenti sulla Romagna;
- da isolate a sparse, anche a carattere di rovescio o temporale, su resto del centro-sud, Friuli Venezia Giulia, Lombardia meridionale, Piemonte meridionale, Liguria di levante e restanti zone del Veneto, con quantitativi cumulati deboli.

**Nevicata:** su Alpi orientali ed Appennino settentrionale al di sopra dei 300-600 metri, con apporti al suolo moderati; sull'Appennino centrale al di sopra degli 900-1100 metri, con apporti al suolo deboli o moderati.

**Visibilità:** nessun fenomeno significativo.

**Temperature:** senza variazioni significative.

**Venti:** forti nord-occidentali su Sardegna e Sicilia, con locali raffiche di burrasca; forti settentrionali sulla Liguria, con raffiche di burrasca; localmente forti settentrionali sui settori alpini, sull'alto Adriatico, sulla Toscana e sull'Appennino settentrionale.

**Mari:** agitati il Mare e il Canale di Sardegna e localmente lo Stretto di Sicilia, con moto ondoso in attenuazione; molto mossi il Mar Ligure ed il Tirreno centro-meridionale.

**FENOMENI SIGNIFICATIVI O AVVERSI PER IL GIORNO 10 MARZO 2016**

**Precipitazioni:** da isolate a sparse, anche a carattere di rovescio o temporale, su tutte le regioni centro-meridionali e sulle zone meridionali sull'Emilia Romagna, con quantitativi cumulati deboli, puntualmente moderati su Toscana, Umbria, Marche e Sicilia.

**Nevicata:** sull'Appennino centrale al di sopra degli 900-1100 metri.

**Visibilità:** nessun fenomeno significativo.

**Temperature:** senza variazioni significative.

**Venti:** nessun fenomeno significativo.

**Mari:** molto mossi il Mare e Canale di Sardegna, lo Stretto di Sicilia, il Mar Ligure e lo Ionio meridionale.

MARTEDÌ 8 MARZO 2016 ORE 15.00

IL DIRETTORE DELL'UFFICIO

**Roberto Oreficini Rosi**

FIRMA AUTOGRAFA OMESSA AI SENSI DELL'ART. 3.C.2  
D.LGS 12/02/1993 N.39

### Fenomeni meteorologici significativi previsti per il giorno 08/03/2015 (ORE 15-24)



Centro Funzionale Centrale - Settore Meteo

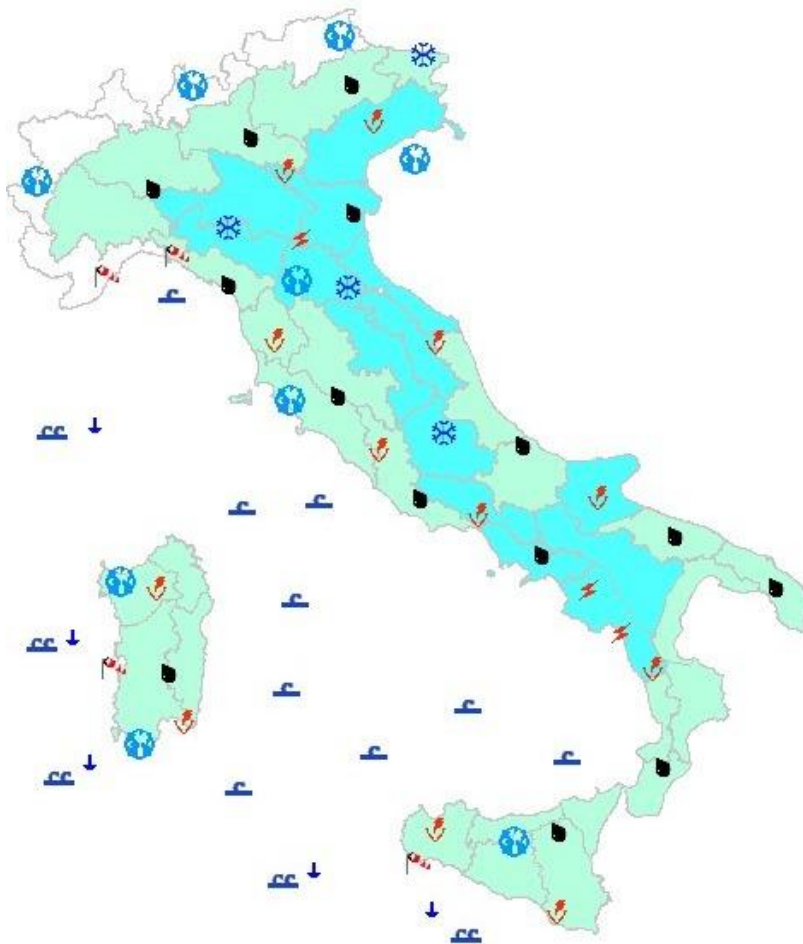


Aree di vigilanza meteo	
<b>Quantitativi giornalieri di Precipitazione previsti</b>	
	Assenti o non rilevanti
	Deboli
	Moderati
	Elevati
	Molto elevati
<b>Caratteristiche delle precipitazioni previste</b>	
	Piogge sparse o intermittenti
	Piogge diffuse e continue
	Neviccate deboli o moderate
	Neviccate abbondanti
	Rovesci o temporali a carattere isolato
	Rovesci o temporali a carattere sparso
	Rovesci o temporali a carattere diffuso
<b>Altri fenomeni meteorologici di rilievo</b>	
<b>Venti</b>	
	Forti
	Burrasca
	Tempesta
	Frequenti raffiche
<b>Gelate</b>	
	Diffusa formazione di ghiaccio al suolo a quote collinari
	Diffusa formazione di ghiaccio al suolo a quote di pianura
<b>Nebbie</b>	
	Nebbie diffuse nelle ore notturne e del primo mattino
	Nebbie diffuse e persistenti anche nelle ore diurne
<b>Mari</b>	
	Molto mosso
	Agitato o molto agitato
	Grosso o molto grosso
<b>Moto ondoso</b>	
	In aumento
	In diminuzione
<b>Temperature</b>	
	Elevate o in sensibile aumento
	Molto elevate o in marcato aumento
	Basse o in sensibile calo
	Molto basse o in marcato calo

**Fenomeni meteorologici significativi previsti per il giorno  
09/03/2016**



**Centro Funzionale Centrale - Settore Meteo**



LEGENDA	
<b>Aree di vigilanza meteo</b>	
<b>Quantitativi giornalieri di Precipitazione previsti</b>	
[White box]	Assenti o non rilevanti
[Light green box]	Deboli
[Light blue box]	Moderati
[Dark blue box]	Elevati
[Purple box]	Molto elevati
<b>Caratteristiche delle precipitazioni previste</b>	
[Black cloud icon]	Piogge sparse o intermittenti
[Black cloud with rain icon]	Piogge diffuse e continue
[Small snowflake icon]	Nevicata deboli o moderate
[Large snowflake icon]	Nevicata abbondanti
[Red lightning bolt icon]	Rovesci o temporali a carattere isolato
[Red lightning bolt with rain icon]	Rovesci o temporali a carattere sparso
[Red lightning bolt with rain and cloud icon]	Rovesci o temporali a carattere diffuso
<b>Altri fenomeni meteorologici di rilievo</b>	
<b>Venti</b>	
[Blue wind icon]	Forti
[Red and white flag icon]	Burrasca
[Red and white flag with red top icon]	Tempesta
[Black cloud with rain icon]	Frequenti raffiche
<b>Gelate</b>	
[Blue snowflake icon]	Diffusa formazione di ghiaccio al suolo a quote collinari
[Blue snowflake icon]	Diffusa formazione di ghiaccio al suolo a quote di pianura
<b>Nebbie</b>	
[Black and white horizontal lines icon]	Nebbie diffuse nelle ore notturne e del primo mattino
[Black and white horizontal lines icon]	Nebbie diffuse e persistenti anche nelle ore diurne
<b>Mari</b>	
[Blue 'F' icon]	Molto mosso
[Dark blue 'FF' icon]	Agitato o molto agitato
[Dark blue 'FFF' icon]	Grosso o molto grosso
<b>Moto ondoso</b>	
[Blue up arrow icon]	In aumento
[Blue down arrow icon]	In diminuzione
<b>Temperature</b>	
[Red and orange up arrow icon]	Elevate o in sensibile aumento
[Red and orange up arrow icon]	Molto elevate o in marcato aumento
[Red and orange down arrow icon]	Basse o in sensibile calo
[Red and orange down arrow icon]	Molto basse o in marcato calo

## Fenomeni meteorologici significativi previsti per il giorno 10/03/2016



**Centro Funzionale Centrale - Settore Meteo**



LEGENDA	
[ ]	<b>Aree di vigilanza meteo</b>
Quantitativi giornalieri di Precipitazione previsti	
[ ]	Assenti o non rilevanti
[ ]	Deboli
[ ]	Moderati
[ ]	Elevati
[ ]	Molto elevati
Caratteristiche delle precipitazioni previste	
	Piogge sparse o intermittenti
	Piogge diffuse e continue
	Neviccate deboli o moderate
	Neviccate abbondanti
	Rovesci o temporali a carattere isolato
	Rovesci o temporali a carattere sparso
	Rovesci o temporali a carattere diffuso
Altri fenomeni meteorologici di rilievo	
Venti	
	Forti
	Burrasca
	Tempesta
	Frequenti raffiche
Gelate	
	Diffusa formazione di ghiaccio al suolo a quote collinari
	Diffusa formazione di ghiaccio al suolo a quote di pianura
Nebbie	
	Nebbie diffuse nelle ore notturne e del primo mattino
	Nebbie diffuse e persistenti anche nelle ore diurne
Mari	
	Molto mosso
	Agitato o molto agitato
	Grosso o molto grosso
Moto ondoso	
	In aumento
	In diminuzione
Temperature	
	Elevate o in sensibile aumento
	Molto elevate o in marcato aumento
	Basse o in sensibile calo
	Molto basse o in marcato calo



**Centro Funzionale Centrale - Settore Meteo****BOLLETTINO DI VIGILANZA METEOROLOGICA NAZIONALE**RIFE./ **DIRETTIVA PRESIDENTE DEL CONSIGLIO DEI MINISTRI 27-2-2004:****INDIRIZZI OPERATIVI PER LA GESTIONE ORGANIZZATIVA E FUNZIONALE DEL SISTEMA DI ALLERTAMENTO NAZIONALE, STATALE E REGIONALE, PER IL RISCHIO IDROGEOLOGICO E IDRAULICO AI FINI DI PROTEZIONE CIVILE.****FENOMENI SIGNIFICATIVI O AVVERSI PER IL GIORNO 09 MARZO 2016****Precipitazioni:**

- da sparse a diffuse, anche a carattere di rovescio o temporale, su Abruzzo, Molise, Marche meridionali e Puglia settentrionale con quantitativi cumulati moderati e con fenomeni più persistenti sull' Abruzzo;
- da isolate a sparse, anche a carattere di rovescio o temporale, su resto del centro-sud ed Emilia-Romagna, con quantitativi cumulati deboli o puntualmente moderati, specie sulle restanti zone interne ed appenniniche e su Calabria e Sicilia.

**Nevicate:** sull'Appennino centrale al di sopra di 800-1000 metri con accumuli al suolo da deboli a moderati, puntualmente abbondanti sui rilievi di Abruzzo e Molise.

**Visibilità:** nessun fenomeno significativo.

**Temperature:** senza variazioni significative.

**Venti:** forti nord-occidentali su Sardegna e Sicilia, con locali raffiche di burrasca sui settori più meridionali; localmente forti settentrionali sulla Liguria e di Bora sul Golfo di Trieste; localmente forti orientali sulle zone appenniniche settentrionali.

**Mari:** agitati il Canale di Sardegna e lo Stretto di Sicilia; molto mossi il Mar Ligure, il Mare di Sardegna ed il Tirreno meridionale, con moto ondosio in attenuazione.

**FENOMENI SIGNIFICATIVI O AVVERSI PER IL GIORNO 10 MARZO 2016****Precipitazioni:**

- da sparse a diffuse, anche a carattere di rovescio o temporale, su Abruzzo e Molise con quantitativi cumulati generalmente moderati o puntualmente elevati;
- da isolate a sparse, anche a carattere di rovescio o temporale, su Toscana meridionale e resto del centro-sud, con quantitativi cumulati deboli o localmente moderati su Marche meridionali, Lazio orientale e meridionale, Campania orientale, Puglia settentrionale, Sardegna meridionale e Sicilia occidentale.

**Nevicate:** sull'Appennino centrale al di sopra degli 800 metri con accumuli al suolo da moderati a puntualmente abbondanti.

**Visibilità:** nessun fenomeno significativo.

**Temperature:** in aumento, localmente sensibile sulla Pianura Padana centro-occidentale; senza variazioni significative altrove.

**Venti:** localmente forti settentrionali su Liguria e Sardegna settentrionale; localmente forti dai quadranti meridionali sulla Sicilia.

**Mari:** molto mossi il Mar Ligure al largo, il Mare e Canale di Sardegna e lo Stretto di Sicilia.

**FENOMENI SIGNIFICATIVI O AVVERSI PER IL GIORNO 11 MARZO 2016****Precipitazioni:**

- da sparse a diffuse, anche a carattere di rovescio o temporale, su Marche, Abruzzo, Sardegna, Basilicata, Calabria e Sicilia, con quantitativi cumulati moderati o localmente elevati su Calabria e Sicilia nord-orientale;
- da isolate a sparse, anche a carattere di rovescio o temporale, su Romagna, Appennino toscano-romagnolo e resto del centro-sud, con quantitativi cumulati deboli o puntualmente moderati.

**Nevicate:** sull'Appennino centro-settentrionale con quota neve al di sopra degli 800-1000 metri

**Visibilità:** nessun fenomeno significativo.

**Temperature:** senza variazioni significative.

**Venti:** forti settentrionali sulla Sardegna con locali raffiche di burrasca; forti meridionali sulla Calabria e sulla Basilicata ionica; localmente forti orientali sulla costa adriatica e sulla Sicilia.

**Mari:** Localmente agitato il Mare di Sardegna; molto mossi i bacini meridionali.

MERCOLEDÌ 9 MARZO 2016 ORE 15.00

IL DIRETTORE DELL'UFFICIO

**Roberto Oreficini Rosi**FIRMA AUTOGRAFA OMESSA AI SENSI DELL'ART. 3.C.2  
D.LGS 12/02/1993 N.39

**Fenomeni meteorologici significativi previsti per il giorno  
09/03/2015 (ORE 15-24)**



**Centro Funzionale Centrale - Settore Meteo**



<b>Aree di vigilanza meteo</b>	
<b>Quantitativi giornalieri di Precipitazione previsti</b>	
	Assenti o non rilevanti
	Deboli
	Moderati
	Elevati
	Molto elevati
<b>Caratteristiche delle precipitazioni previste</b>	
	Piogge sparse o intermittenti
	Piogge diffuse e continue
	Nevicate deboli o moderate
	Nevicate abbondanti
	Rovesci o temporali a carattere isolato
	Rovesci o temporali a carattere sparso
	Rovesci o temporali a carattere diffuso
<b>Altri fenomeni meteorologici di rilievo</b>	
<b>Venti</b>	
	Forti
	Burrasca
	Tempesta
	Frequenti raffiche
<b>Gelate</b>	
	Diffusa formazione di ghiaccio al suolo a quote collinari
	Diffusa formazione di ghiaccio al suolo a quote di pianura
<b>Nebbie</b>	
	Nebbie diffuse nelle ore notturne e del primo mattino
	Nebbie diffuse e persistenti anche nelle ore diurne
<b>Mari</b>	
	Molto mosso
	Agitato o molto agitato
	Grosso o molto grosso
<b>Moto ondoso</b>	
	In aumento
	In diminuzione
<b>Temperature</b>	
	Elevate o in sensibile aumento
	Molto elevate o in marcato aumento
	Basse o in sensibile calo
	Molto basse o in marcato calo

## Fenomeni meteorologici significativi previsti per il giorno 10/03/2016



**Centro Funzionale Centrale - Settore Meteo**



### LEGENDA

#### Aree di vigilanza meteo

#### Quantitativi giornalieri di Precipitazione previsti

- Assenti o non rilevanti
- Deboli
- Moderati
- Elevati
- Molto elevati

#### Caratteristiche delle precipitazioni previste

- Piogge sparse o intermittenti
- Piogge diffuse e continue
- Nevicate deboli o moderate
- Nevicate abbondanti
- Rovesci o temporali a carattere isolato
- Rovesci o temporali a carattere sparso
- Rovesci o temporali a carattere diffuso

#### Altri fenomeni meteorologici di rilievo

##### Venti

- Forti
- Burrasca
- Tempesta
- Frequenti raffiche

##### Gelate

- Diffusa formazione di ghiaccio al suolo a quote collinari
- Diffusa formazione di ghiaccio al suolo a quote di pianura

##### Nebbie

- Nebbie diffuse nelle ore notturne e del primo mattino
- Nebbie diffuse e persistenti anche nelle ore diurne

##### Mari

- Molto mosso
- Agitato o molto agitato
- Grosso o molto grosso

##### Moto ondoso

- In aumento
- In diminuzione

##### Temperature

- Elevate o in sensibile aumento
- Molto elevate o in marcato aumento
- Basse o in sensibile calo
- Molto basse o in marcato calo



## Fenomeni meteorologici significativi previsti per il giorno 11/03/2016



**Centro Funzionale Centrale - Settore Meteo**



LEGENDA	
[ ]	<b>Aree di vigilanza meteo</b>
<b>Quantitativi giornalieri di Precipitazione previsti</b>	
[ ]	Assenti o non rilevanti
[ ]	Deboli
[ ]	Moderati
[ ]	Elevati
[ ]	Molto elevati
<b>Caratteristiche delle precipitazioni previste</b>	
[ ]	Piogge sparse o intermittenti
[ ]	Piogge diffuse e continue
[ ]	Neviccate deboli o moderate
[ ]	Neviccate abbondanti
[ ]	Rovesci o temporali a carattere isolato
[ ]	Rovesci o temporali a carattere sparso
[ ]	Rovesci o temporali a carattere diffuso
<b>Altri fenomeni meteorologici di rilievo</b>	
<b>Venti</b>	
[ ]	Forti
[ ]	Burrasca
[ ]	Tempesta
[ ]	Frequenti raffiche
<b>Gelate</b>	
[ ]	Diffusa formazione di ghiaccio al suolo a quote collinari
[ ]	Diffusa formazione di ghiaccio al suolo a quote di pianura
<b>Nebbie</b>	
[ ]	Nebbie diffuse nelle ore notturne e del primo mattino
[ ]	Nebbie diffuse e persistenti anche nelle ore diurne
<b>Mari</b>	
[ ]	Molto mosso
[ ]	Agitato o molto agitato
[ ]	Grosso o molto grosso
<b>Moto ondoso</b>	
[ ]	In aumento
[ ]	In diminuzione
<b>Temperature</b>	
[ ]	Elevate o in sensibile aumento
[ ]	Molto elevate o in marcato aumento
[ ]	Basse o in sensibile calo
[ ]	Molto basse o in marcato calo



## Centro Funzionale Centrale - Settore Meteo

### BOLLETTINO DI VIGILANZA METEOROLOGICA NAZIONALE

RIFE./ DIRETTIVA PRESIDENTE DEL CONSIGLIO DEI MINISTRI 27-2-2004:

**INDIRIZZI OPERATIVI PER LA GESTIONE ORGANIZZATIVA E FUNZIONALE DEL SISTEMA DI ALLERTAMENTO NAZIONALE, STATALE E REGIONALE, PER IL RISCHIO IDROGEOLOGICO E IDRAULICO AI FINI DI PROTEZIONE CIVILE.**

#### FENOMENI SIGNIFICATIVI O AVVERSI PER IL GIORNO 10 MARZO 2016

##### Precipitazioni:

- sparse, anche a carattere di rovescio o temporale, su Marche meridionali, Abruzzo, Molise, Puglia settentrionale, Sicilia occidentale e Sardegna meridionale, con quantitativi cumulati da deboli a puntualmente moderati;
- da isolate a sparse, anche a carattere di rovescio o breve temporale, sulle restanti zone di Marche, Sicilia e Sardegna, su Umbria, Toscana meridionale, Lazio, Campania orientale, Puglia centrale, Calabria meridionale, con quantitativi cumulati deboli.

**Nevicate:** sull'Appennino centrale al di sopra degli 800-1000 metri, con accumuli al suolo moderati.

**Visibilità:** nessun fenomeno significativo.

**Temperature:** in aumento, localmente sensibile sulla Pianura Padana centro-occidentale; senza variazioni significative altrove.

**Venti:** localmente forti settentrionali su Liguria, Toscana e Sardegna; localmente forti dai quadranti meridionali sulla Sicilia.

**Mari:** molto mossi il Mar Ligure, il Mare e Canale di Sardegna, lo Stretto di Sicilia e lo Ionio meridionale.

#### FENOMENI SIGNIFICATIVI O AVVERSI PER IL GIORNO 11 MARZO 2016

##### Precipitazioni:

- da sparse a diffuse, anche a carattere di rovescio o temporale forte, su Sicilia, Calabria, Basilicata e Puglia meridionale, con quantitativi cumulati moderati, localmente elevati su Calabria ionica e Sicilia nord-orientale;
- da isolate a sparse, anche a carattere di rovescio o temporale, sul resto del sud, Sardegna, Molise, Abruzzo, Marche, Romagna, e settori più orientali di Lazio e Umbria, con quantitativi cumulati deboli, puntualmente moderati su Puglia centrale, Campania meridionale e Sardegna orientale.

**Nevicate:** sull'Appennino centrale quota neve al di sopra dei 1000-1200 metri

**Visibilità:** nessun fenomeno significativo.

**Temperature:** senza variazioni significative.

**Venti:** localmente forti nord-orientali su Liguria, Toscana, Sardegna, Campania ed alto Lazio; localmente forti sud-orientali su Sicilia, Calabria, Basilicata, Puglia.

**Mari:** molto mossi il Mare e Canale di Sardegna e localmente i restanti bacini meridionali ed il Tirreno centrale.

#### FENOMENI SIGNIFICATIVI O AVVERSI PER IL GIORNO 12 MARZO 2016

##### Precipitazioni:

- da sparse a diffuse, anche a carattere di rovescio o temporale forte, su Basilicata, Calabria con quantitativi cumulati moderati o localmente elevati, specie sui settori ionici;
- sparse, anche a carattere di rovescio o temporale, su Puglia e Campania, con quantitativi cumulati da deboli a moderati;
- da isolate a sparse, anche a carattere di rovescio o temporale, su Sicilia, Sardegna, Molise, Abruzzo, Marche meridionali e Lazio meridionale ed orientale, con quantitativi cumulati deboli.

**Visibilità:** nessun fenomeno significativo.

**Temperature:** senza variazioni significative.

**Venti:** forti settentrionali su Liguria, Toscana, Sardegna, sulla costa adriatica e sui settori appenninici centro-settentrionali, forti orientali sui settori ionici di Calabria e Basilicata e Puglia meridionale.

**Mari:** molto mosso o localmente agitato lo Ionio; molto mossi i bacini circostanti la Sardegna e localmente l'Adriatico.

GIOVEDÌ 10 MARZO 2016 ORE 15.00

IL DIRETTORE DELL'UFFICIO

**Roberto Oreficini Rosi**

FIRMA AUTOGRAFA OMESSA AI SENSI DELL'ART. 3.C.2  
D.LGS 12/02/1993 N.39

## Fenomeni meteorologici significativi previsti per il giorno 10/03/2015 (ORE 15-24)



**Centro Funzionale Centrale - Settore Meteo**



Aree di vigilanza meteo	
Quantitativi giornalieri di Precipitazione previsti	
	Assenti o non rilevanti
	Deboli
	Moderati
	Elevati
	Molto elevati
Caratteristiche delle precipitazioni previste	
	Piogge sparse o intermittenti
	Piogge diffuse e continue
	Neviccate deboli o moderate
	Neviccate abbondanti
	Rovesci o temporali a carattere isolato
	Rovesci o temporali a carattere sparso
	Rovesci o temporali a carattere diffuso
Altri fenomeni meteorologici di rilievo	
Venti	
	Forti
	Burrasca
	Tempesta
	Frequenti raffiche
Gelate	
	Diffusa formazione di ghiaccio al suolo a quote collinari
	Diffusa formazione di ghiaccio al suolo a quote di pianura
Nebbie	
	Nebbie diffuse nelle ore notturne e del primo mattino
	Nebbie diffuse e persistenti anche nelle ore diurne
Mari	
	Molto mosso
	Agitato o molto agitato
	Grosso o molto grosso
Moto ondoso	
	In aumento
	In diminuzione
Temperature	
	Elevate o in sensibile aumento
	Molto elevate o in marcato aumento
	Basse o in sensibile calo
	Molto basse o in marcato calo

## Fenomeni meteorologici significativi previsti per il giorno 11/03/2016



**Centro Funzionale Centrale - Settore Meteo**



LEGENDA	
<b>Aree di vigilanza meteo</b>	
<b>Quantitativi giornalieri di Precipitazione previsti</b>	
	Assenti o non rilevanti
	Deboli
	Moderati
	Elevati
	Molto elevati
<b>Caratteristiche delle precipitazioni previste</b>	
	Piogge sparse o intermittenti
	Piogge diffuse e continue
	Nevicate deboli o moderate
	Nevicate abbondanti
	Rovesci o temporali a carattere isolato
	Rovesci o temporali a carattere sparso
	Rovesci o temporali a carattere diffuso
<b>Altri fenomeni meteorologici di rilievo</b>	
<b>Venti</b>	
	Forti
	Burrasca
	Tempesta
	Frequenti raffiche
<b>Gelate</b>	
	Diffusa formazione di ghiaccio al suolo a quote collinari
	Diffusa formazione di ghiaccio al suolo a quote di pianura
<b>Nebbie</b>	
	Nebbie diffuse nelle ore notturne e del primo mattino
	Nebbie diffuse e persistenti anche nelle ore diurne
<b>Mari</b>	
	Molto mosso
	Agitato o molto agitato
	Grosso o molto grosso
<b>Moto ondoso</b>	
	In aumento
	In diminuzione
<b>Temperature</b>	
	Elevate o in sensibile aumento
	Molto elevate o in marcato aumento
	Basse o in sensibile calo
	Molto basse o in marcato calo

## Fenomeni meteorologici significativi previsti per il giorno 12/03/2016



**Centro Funzionale Centrale - Settore Meteo**



LEGENDA	
<b>Aree di vigilanza meteo</b>	
<b>Quantitativi giornalieri di Precipitazione previsti</b>	
	Assenti o non rilevanti
	Deboli
	Moderati
	Elevati
	Molto elevati
<b>Caratteristiche delle precipitazioni previste</b>	
	Piogge sparse o intermittenti
	Piogge diffuse e continue
	Neviccate deboli o moderate
	Neviccate abbondanti
	Rovesci o temporali a carattere isolato
	Rovesci o temporali a carattere sparso
	Rovesci o temporali a carattere diffuso
<b>Altri fenomeni meteorologici di rilievo</b>	
<b>Venti</b>	
	Forti
	Burrasca
	Tempesta
	Frequenti raffiche
<b>Gelate</b>	
	Diffusa formazione di ghiaccio al suolo a quote collinari
	Diffusa formazione di ghiaccio al suolo a quote di pianura
<b>Nebbie</b>	
	Nebbie diffuse nelle ore notturne e del primo mattino
	Nebbie diffuse e persistenti anche nelle ore diurne
<b>Mari</b>	
	Molto mosso
	Agitato o molto agitato
	Grosso o molto grosso
<b>Moto ondoso</b>	
	In aumento
	In diminuzione
<b>Temperature</b>	
	Elevate o in sensibile aumento
	Molto elevate o in marcato aumento
	Basse o in sensibile calo
	Molto basse o in marcato calo





## Centro Funzionale Centrale - Settore Meteo

### BOLLETTINO DI VIGILANZA METEOROLOGICA NAZIONALE

RIFE./ DIRETTIVA PRESIDENTE DEL CONSIGLIO DEI MINISTRI 27-2-2004:

**INDIRIZZI OPERATIVI PER LA GESTIONE ORGANIZZATIVA E FUNZIONALE DEL SISTEMA DI ALLERTAMENTO NAZIONALE, STATALE E REGIONALE, PER IL RISCHIO IDROGEOLOGICO E IDRAULICO AI FINI DI PROTEZIONE CIVILE.**

#### FENOMENI SIGNIFICATIVI O AVVERSI PER IL GIORNO 11 MARZO 2016

##### Precipitazioni:

- da sparse a diffuse, anche a carattere di rovescio o temporale, su Sicilia nord-orientale e settori meridionali della Calabria, con quantitativi cumulati generalmente moderati, fino a puntualmente elevati sui settore ionici di entrambe le zone;
- sparse, localmente anche a carattere di rovescio o temporale, sui restanti settori di Sicilia orientale e Calabria e sui settori meridionali e ionici della Basilicata, settore ionico della Puglia, Sardegna sud-orientale e settori adriatici di Marche meridionali e Abruzzo settentrionale, con quantitativi cumulati puntualmente moderati;
- da isolate a sparse, localmente anche a carattere di rovescio, sul resto delle regioni meridionali, sui restanti settori di Abruzzo e Sardegna orientale e meridionale e sul Molise, con quantitativi cumulati deboli.

Neviccate: sull'Appennino marchigiano ed abruzzese al di sopra dei 900-1100 metri, con apporti al suolo da deboli a puntualmente moderati; sui rilievi del meridione al di sopra dei 1100-1400 metri, con apporti al suolo moderati, specie sui rilievi di Calabria meridionale e Sicilia nord-orientale.

Visibilità: nessun fenomeno significativo.

Temperature: senza variazioni significative.

Venti: localmente forti nord-orientali su Liguria, Toscana, Sardegna, Campania ed alto Lazio; localmente forti sud-orientali su Sicilia, Calabria, Basilicata, Puglia.

Mari: molto mossi il Mare e Canale di Sardegna e localmente i restanti bacini meridionali ed il Tirreno centrale.

#### FENOMENI SIGNIFICATIVI O AVVERSI PER IL GIORNO 12 MARZO 2016

##### Precipitazioni:

- diffuse e persistenti, a prevalente carattere di rovescio o temporale, sui settori ionici della Calabria centro-settentrionale e sui settori meridionali e ionici della Basilicata, con quantitativi cumulati da elevati e puntualmente molto elevati;
- da sparse a diffuse, anche a carattere di rovescio o temporale, sui restanti settori della Basilicata e della Calabria ionica e meridionale, sul settore ionico della Puglia e sulla Sicilia nord-orientale, con quantitativi cumulati da moderati a puntualmente elevati;
- sparse, anche a carattere di rovescio o temporale, sui restanti settori della Puglia, della Calabria e dei settori settentrionali e orientali della Sicilia, sul Molise e sull'Abruzzo meridionale, con quantitativi cumulati generalmente moderati;
- da isolate a sparse, localmente anche a carattere di rovescio, sul resto delle regioni meridionali e dell'Abruzzo, sui settori meridionali di Marche e Lazio e sui settori orientali e meridionali della Sardegna, con quantitativi cumulati deboli.

Neviccate: sull'Appennino marchigiano meridionale ed abruzzese al di sopra dei 900-1100 metri, con apporti al suolo deboli; sui rilievi del meridione al di sopra dei 1100-1300 metri, con apporti al suolo abbondanti sull'Appennino lucano e calabrese e sui rilievi della Sicilia nord-orientale, da deboli a moderati sulle restanti zone.

Visibilità: nessun fenomeno significativo.

Temperature: senza variazioni significative.

Venti: localmente forti dai quadranti settentrionali su Liguria, Toscana, Sardegna, alto Lazio e lungo il medio ed alto versante adriatico; localmente forti dai quadranti orientali, tendenti a disporsi da nord-est, sulle regioni meridionali della penisola; tendenti a forti settentrionali sulla Sicilia occidentale; forti o di burrasca nord-orientali lungo la dorsale appenninica.

Mari: molto mossi i bacini circostanti la Sardegna, i restanti bacini meridionali e l'Adriatico centro-settentrionale.

#### FENOMENI SIGNIFICATIVI O AVVERSI PER IL GIORNO 13 MARZO 2016

##### Precipitazioni:

- da sparse a diffuse, anche a carattere di rovescio o temporale, sui settori adriatici dell'Abruzzo, sul Molise e su Puglia settentrionale, Basilicata, settori ionici e meridionali della

Calabria e settori settentrionali della Sicilia, con quantitativi cumulati generalmente moderati;

- da isolate a sparse sul resto del meridione e dell'Abruzzo e su Marche, Umbria orientale, Appennino emiliano-romagnolo e settori alpini del Piemonte occidentale, con quantitativi cumulati deboli.

**Nevicata:** sui settori alpini del Piemonte occidentale al di sopra degli 800-1000 m, con apporti al suolo deboli; sull'Appennino emiliano-romagnolo al di sopra dei 700-900 m, con apporti al suolo deboli; sull'Appennino umbro-marchigiano, abruzzese e molisano al di sopra degli 800-1000 m, con apporti al suolo moderati sui rilievi fra Marche meridionali ed Abruzzo settentrionale, generalmente deboli altrove; sui rilievi del meridione al di sopra dei 1200-1400 metri, con apporti al suolo da deboli a moderati.

**Visibilità:** nessun fenomeno significativo.

**Temperature:** senza variazioni significative.

**Venti:** forti dai quadranti settentrionali su Liguria, Toscana, alto versante adriatico, Sardegna, alto Lazio, Sicilia e Campania; forti o di burrasca nord-orientali lungo la dorsale appenninica centro-settentrionale.

**Mari:** generalmente molto mossi tutti i bacini, fino ad agitati il Mare ed il Canale di Sardegna e lo Stretto di Sicilia.

VENERDÌ 11 MARZO 2016 ORE 15.00

IL DIRETTORE DELL'UFFICIO

**Roberto Oreficini Rosi**

FIRMA AUTOGRAFA OMESSA AI SENSI DELL'ART. 3.C.2  
D.LGS 12/02/1993 N.39

## Fenomeni meteorologici significativi previsti per il giorno 11/03/2015 (ORE 15-24)



**Centro Funzionale Centrale - Settore Meteo**



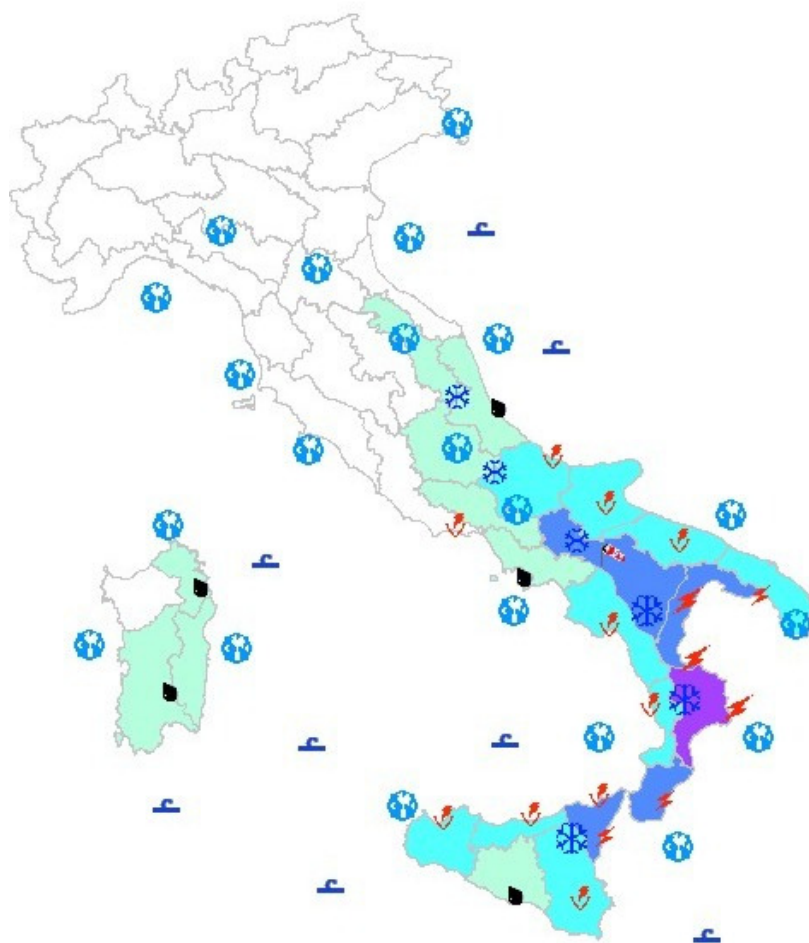
Aree di vigilanza meteo	
Quantitativi giornalieri di Precipitazione previsti	
	Assenti o non rilevanti
	Deboli
	Moderati
	Elevati
	Molto elevati
Caratteristiche delle precipitazioni previste	
	Piogge sparse o intermittenti
	Piogge diffuse e continue
	Neviccate deboli o moderate
	Neviccate abbondanti
	Rovesci o temporali a carattere isolato
	Rovesci o temporali a carattere sparso
	Rovesci o temporali a carattere diffuso
Altri fenomeni meteorologici di rilievo	
Venti	
	Forti
	Burrasca
	Tempesta
	Frequenti raffiche
Gelate	
	Diffusa formazione di ghiaccio al suolo a quote collinari
	Diffusa formazione di ghiaccio al suolo a quote di pianura
Nebbie	
	Nebbie diffuse nelle ore notturne e del primo mattino
	Nebbie diffuse e persistenti anche nelle ore diurne
Mari	
	Molto mosso
	Agitato o molto agitato
	Grosso o molto grosso
Moto ondoso	
	In aumento
	In diminuzione
Temperature	
	Elevate o in sensibile aumento
	Molto elevate o in marcato aumento
	Basse o in sensibile calo
	Molto basse o in marcato calo



## Fenomeni meteorologici significativi previsti per il giorno 12/03/2016



**Centro Funzionale Centrale - Settore Meteo**



LEGENDA	
<b>Aree di vigilanza meteo</b>	
<b>Quantitativi giornalieri di Precipitazione previsti</b>	
	Assenti o non rilevanti
	Deboli
	Moderati
	Elevati
	Molto elevati
<b>Caratteristiche delle precipitazioni previste</b>	
	Piogge sparse o intermittenti
	Piogge diffuse e continue
	Nevicate deboli o moderate
	Nevicate abbondanti
	Rovesci o temporali a carattere isolato
	Rovesci o temporali a carattere sparso
	Rovesci o temporali a carattere diffuso
<b>Altri fenomeni meteorologici di rilievo</b>	
<b>Venti</b>	
	Forti
	Burrasca
	Tempesta
	Frequenti raffiche
<b>Gelate</b>	
	Diffusa formazione di ghiaccio al suolo a quote collinari
	Diffusa formazione di ghiaccio al suolo a quote di pianura
<b>Nebbie</b>	
	Nebbie diffuse nelle ore notturne e del primo mattino
	Nebbie diffuse e persistenti anche nelle ore diurne
<b>Mari</b>	
	Molto mosso
	Agitato o molto agitato
	Grosso o molto grosso
<b>Moto ondoso</b>	
	In aumento
	In diminuzione
<b>Temperature</b>	
	Elevate o in sensibile aumento
	Molto elevate o in marcato aumento
	Basse o in sensibile calo
	Molto basse o in marcato calo

## Fenomeni meteorologici significativi previsti per il giorno 13/03/2016



**Centro Funzionale Centrale - Settore Meteo**



### LEGENDA

#### Aree di vigilanza meteo

#### Quantitativi giornalieri di Precipitazione previsti

- Assenti o non rilevanti
- Deboli
- Moderati
- Elevati
- Molto elevati

#### Caratteristiche delle precipitazioni previste

- Piogge sparse o intermittenti
- Piogge diffuse e continue
- Nevicate deboli o moderate
- Nevicate abbondanti
- Rovesci o temporali a carattere isolato
- Rovesci o temporali a carattere sparso
- Rovesci o temporali a carattere diffuso

#### Altri fenomeni meteorologici di rilievo

##### Venti

- Forti
- Burrasca
- Tempesta
- Frequenti raffiche

##### Gelate

- Diffusa formazione di ghiaccio al suolo a quote collinari
- Diffusa formazione di ghiaccio al suolo a quote di pianura

##### Nebbie

- Nebbie diffuse nelle ore notturne e del primo mattino
- Nebbie diffuse e persistenti anche nelle ore diurne

##### Mari

- Molto mosso
- Agitato o molto agitato
- Grosso o molto grosso

##### Moto ondoso

- In aumento
- In diminuzione

##### Temperature

- Elevate o in sensibile aumento
- Molto elevate o in marcato aumento
- Basse o in sensibile calo
- Molto basse o in marcato calo

**Centro Funzionale Centrale - Settore Meteo****BOLLETTINO DI VIGILANZA METEOROLOGICA NAZIONALE**RIFE./ **DIRETTIVA PRESIDENTE DEL CONSIGLIO DEI MINISTRI 27-2-2004:****INDIRIZZI OPERATIVI PER LA GESTIONE ORGANIZZATIVA E FUNZIONALE DEL SISTEMA DI ALLERTAMENTO NAZIONALE, STATALE E REGIONALE, PER IL RISCHIO IDROGEOLOGICO E IDRAULICO AI FINI DI PROTEZIONE CIVILE.****FENOMENI SIGNIFICATIVI O AVVERSI PER IL GIORNO 12 MARZO 2016****Precipitazioni:**

- da sparse a diffuse, anche a carattere di rovescio o temporale, su Campania orientale e meridionale, Puglia centro-meridionale, Basilicata, Calabria e Sicilia, con quantitativi cumulati moderati, specie sulle aree ioniche peninsulari;
- da isolate a sparse, localmente anche a carattere di rovescio o temporale, sul resto delle regioni meridionali e su Molise, Abruzzo, Lazio orientale e settori meridionali di Marche e Sardegna, con quantitativi cumulati generalmente deboli.

**Nevicate:** sull'Appennino marchigiano ed abruzzese al di sopra dei 900-1100 metri, con apporti al suolo deboli; sui rilievi del meridione al di sopra dei 1000-1300 metri, con apporti al suolo abbondanti sull'Appennino lucano e calabrese e sui rilievi della Sicilia nord-orientale, da deboli a moderati sulle restanti zone.

**Visibilità:** nessun fenomeno significativo.

**Temperature:** senza variazioni significative.

**Venti:** localmente forti settentrionali su Liguria, Toscana, Alto Lazio, Umbria, Sardegna e su tutti i settori costieri adriatici; localmente forti orientali sui settori ionici di Calabria e Basilicata e sulla Puglia meridionale.

**Mari:** molto mossi o localmente agitati il Mare ed il Canale di Sardegna; molto mossi i settori occidentali di Tirreno e Stretto di Sicilia; localmente molto mosso l'Adriatico.

**FENOMENI SIGNIFICATIVI O AVVERSI PER IL GIORNO 13 MARZO 2016****Precipitazioni:**

- da sparse a diffuse, anche a carattere di rovescio o temporale, su Campania orientale e meridionale, Puglia, Basilicata, Calabria e Sicilia, con quantitativi cumulati moderati, fino a puntualmente elevati su Puglia centro-settentrionale, Basilicata e settori ionici centro-settentrionali calabresi;
- sparse, anche a carattere di rovescio o temporale, su resto della Campania, Molise, Abruzzo e Marche meridionali, con quantitativi cumulati deboli o localmente moderati;
- isolate, anche a carattere di rovescio o breve temporale, su Sardegna orientale, Lazio orientale e meridionale, Appennino umbro, resto delle Marche, Appennino Tosco-Emiliano e Piemonte occidentale, con quantitativi cumulati generalmente deboli.

**Nevicate:** sui settori alpini occidentali, al di sopra dei 900-1000 metri, con apporti al suolo deboli o puntualmente moderati; sull'Appennino centrale e settentrionale al di sopra dei 900-1100 metri, con apporti al suolo deboli o localmente moderati; sui rilievi del meridione al di sopra dei 1000-1300 metri, con apporti al suolo moderati o puntualmente abbondanti.

**Visibilità:** nessun fenomeno significativo.

**Temperature:** senza variazioni significative.

**Venti:** forti dai quadranti settentrionali su Liguria, Toscana, Alto versante adriatico, Umbria, Alto Lazio, Campania, Sardegna e Sicilia occidentale.

**Mari:** molto mossi il Mare ed il Canale di Sardegna, lo Stretto di Sicilia e il Tirreno occidentale; localmente molto mossi gli altri mari.

**FENOMENI SIGNIFICATIVI O AVVERSI PER IL GIORNO 14 MARZO 2016****Precipitazioni:**

- sparse, anche a carattere di rovescio o temporale, su Puglia meridionale, Basilicata, settori ionici e meridionali della Calabria e Sicilia settentrionale, con quantitativi cumulati generalmente moderati;
- da isolate a sparse, anche a carattere di rovescio o breve temporale, sul resto del meridione e sul Molise, con quantitativi cumulati deboli, o puntualmente moderati;
- isolate, anche a carattere di rovescio o breve temporale, su Abruzzo, Marche e Sardegna, con quantitativi cumulati deboli.

**Visibilità:** nessun fenomeno significativo.

**Temperature:** senza variazioni significative.

**Venti:** forti dai quadranti settentrionali su Liguria, Toscana, Umbria, Alto Lazio, Campania, Sardegna, Sicilia occidentale, Calabria ionica e su tutti i settori costieri adriatici.

**Mari:** localmente molto mossi tutti i bacini, con moto ondoso in generale attenuazione.

SABATO 12 MARZO 2016 ORE 15.00

IL DIRETTORE DELL'UFFICIO

**Roberto Oreficini Rosi**

FIRMA AUTOGRAFA OMESSA AI SENSI DELL'ART. 3.C.2  
D.LGS 12/02/1993 N.39

## Fenomeni meteorologici significativi previsti per il giorno 12/03/2016 (ORE 15-24)



**Centro Funzionale Centrale - Settore Meteo**

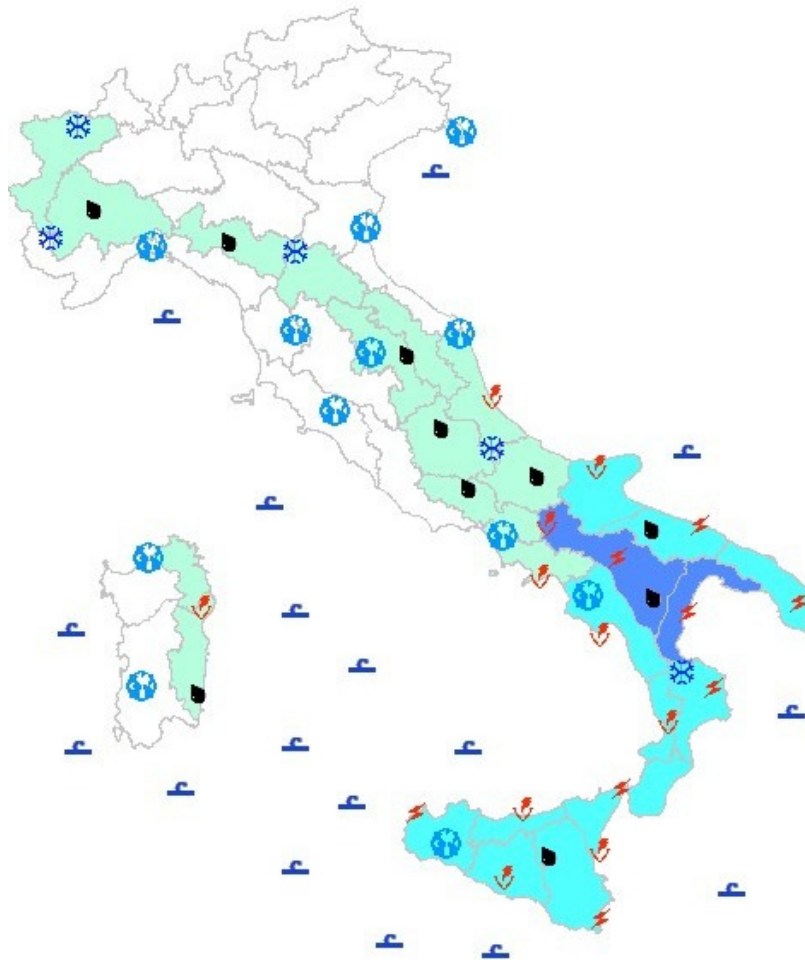


Aree di vigilanza meteo	
Quantitativi giornalieri di Precipitazione previsti	
	Assenti o non rilevanti
	Deboli
	Moderati
	Elevati
	Molto elevati
Caratteristiche delle precipitazioni previste	
	Piogge sparse o intermittenti
	Piogge diffuse e continue
	Neviccate deboli o moderate
	Neviccate abbondanti
	Rovesci o temporali a carattere isolato
	Rovesci o temporali a carattere sparso
	Rovesci o temporali a carattere diffuso
Altri fenomeni meteorologici di rilievo	
Venti	
	Forti
	Burrasca
	Tempesta
	Frequenti raffiche
Gelate	
	Diffusa formazione di ghiaccio al suolo a quote collinari
	Diffusa formazione di ghiaccio al suolo a quote di pianura
Nebbie	
	Nebbie diffuse nelle ore notturne e del primo mattino
	Nebbie diffuse e persistenti anche nelle ore diurne
Mari	
	Molto mosso
	Agitato o molto agitato
	Grosso o molto grosso
Moto ondoso	
	In aumento
	In diminuzione
Temperature	
	Elevate o in sensibile aumento
	Molto elevate o in marcato aumento
	Basse o in sensibile calo
	Molto basse o in marcato calo

## Fenomeni meteorologici significativi previsti per il giorno 13/03/2016



**Centro Funzionale Centrale - Settore Meteo**



LEGENDA	
<b>Aree di vigilanza meteo</b>	
<b>Quantitativi giornalieri di Precipitazione previsti</b>	
	Assenti o non rilevanti
	Deboli
	Moderati
	Elevati
	Molto elevati
<b>Caratteristiche delle precipitazioni previste</b>	
	Piogge sparse o intermittenti
	Piogge diffuse e continue
	Nevicate deboli o moderate
	Nevicate abbondanti
	Rovesci o temporali a carattere isolato
	Rovesci o temporali a carattere sparso
	Rovesci o temporali a carattere diffuso
<b>Altri fenomeni meteorologici di rilievo</b>	
<b>Venti</b>	
	Forti
	Burrasca
	Tempesta
	Frequenti raffiche
<b>Gelate</b>	
	Diffusa formazione di ghiaccio al suolo a quote collinari
	Diffusa formazione di ghiaccio al suolo a quote di pianura
<b>Nebbie</b>	
	Nebbie diffuse nelle ore notturne e del primo mattino
	Nebbie diffuse e persistenti anche nelle ore diurne
<b>Mari</b>	
	Molto mosso
	Agitato o molto agitato
	Grosso o molto grosso
<b>Moto ondoso</b>	
	In aumento
	In diminuzione
<b>Temperature</b>	
	Elevate o in sensibile aumento
	Molto elevate o in marcato aumento
	Basse o in sensibile calo
	Molto basse o in marcato calo



## Fenomeni meteorologici significativi previsti per il giorno 14/03/2016



**Centro Funzionale Centrale - Settore Meteo**



LEGENDA	
[White Box]	<b>Aree di vigilanza meteo</b>
<b>Quantitativi giornalieri di Precipitazione previsti</b>	
[White Box]	Assenti o non rilevanti
[Light Green Box]	Deboli
[Medium Green Box]	Moderati
[Dark Green Box]	Elevati
[Blue Box]	Molto elevati
<b>Caratteristiche delle precipitazioni previste</b>	
[Black Cloud]	Piogge sparse o intermittenti
[Black Cloud]	Piogge diffuse e continue
[Blue Snowflake]	Nevicate deboli o moderate
[Blue Snowflake]	Nevicate abbondanti
[Red Arrow]	Rovesci o temporali a carattere isolato
[Red Arrow]	Rovesci o temporali a carattere sparso
[Red Arrow]	Rovesci o temporali a carattere diffuso
<b>Altri fenomeni meteorologici di rilievo</b>	
<b>Venti</b>	
[Blue Wind]	Forti
[Red Wind]	Burrasca
[Red Wind]	Tempesta
[Black Wind]	Frequenti raffiche
<b>Gelate</b>	
[Blue Ice]	Diffusa formazione di ghiaccio al suolo a quote collinari
[Blue Ice]	Diffusa formazione di ghiaccio al suolo a quote di pianura
<b>Nebbie</b>	
[Black Fog]	Nebbie diffuse nelle ore notturne e del primo mattino
[Black Fog]	Nebbie diffuse e persistenti anche nelle ore diurne
<b>Mari</b>	
[Blue Wave]	Molto mosso
[Blue Wave]	Agitato o molto agitato
[Blue Wave]	Grosso o molto grosso
<b>Moto ondoso</b>	
[Blue Arrow Up]	In aumento
[Blue Arrow Down]	In diminuzione
<b>Temperature</b>	
[Red Arrow Up]	Elevate o in sensibile aumento
[Red Arrow Up]	Molto elevate o in marcato aumento
[Blue Arrow Down]	Basse o in sensibile calo
[Blue Arrow Down]	Molto basse o in marcato calo

**Centro Funzionale Centrale - Settore Meteo****BOLLETTINO DI VIGILANZA METEOROLOGICA NAZIONALE**RIFE././ **DIRETTIVA PRESIDENTE DEL CONSIGLIO DEI MINISTRI 27-2-2004:****INDIRIZZI OPERATIVI PER LA GESTIONE ORGANIZZATIVA E FUNZIONALE DEL SISTEMA DI ALLERTAMENTO NAZIONALE, STATALE E REGIONALE, PER IL RISCHIO IDROGEOLOGICO E IDRAULICO AI FINI DI PROTEZIONE CIVILE.****FENOMENI SIGNIFICATIVI O AVVERSI PER IL GIORNO 13 MARZO 2016****Precipitazioni:**

- sparse, anche a carattere di rovescio o temporale, su Appennino marchigiano, zone interne e montuose di Abruzzo e Molise, Campania orientale, settori settentrionali di Puglia e Basilicata, Calabria centrale ionica e Sicilia settentrionale, con quantitativi cumulati da deboli a moderati;
- da isolate a sparse, anche a carattere di rovescio o breve temporale, sui settori orientali di Umbria e Lazio, restanti zone di Marche, Molise ed Abruzzo e sul resto del sud, con quantitativi cumulati generalmente deboli.

**Nevicata:** sull'Appennino centrale al di sopra dei 900-1100 metri, con apporti al suolo deboli o localmente moderati.

**Visibilità:** nessun fenomeno significativo.

**Temperature:** senza variazioni significative.

**Venti:** localmente forti dai quadranti settentrionali su Liguria, Toscana, Alto versante adriatico, Umbria, Appennino laziale e alto Lazio, Campania, Sardegna e Sicilia.

**Mari:** molto mossi il Mar Ligure al largo, il Mare ed il Canale di Sardegna, lo Stretto di Sicilia e il Tirreno occidentale; localmente molto mosso l'Adriatico centro-settentrionale.

**FENOMENI SIGNIFICATIVI O AVVERSI PER IL GIORNO 14 MARZO 2016****Precipitazioni:**

- da isolate a sparse, anche a carattere di rovescio o temporale, su Appennino romagnolo, Appennino umbro-marchigiano, Abruzzo, Molise, Sardegna orientale e tutte le regioni meridionali, con quantitativi cumulati deboli o puntualmente moderati su zone interne e montuose di Abruzzo e Molise e su Puglia, Basilicata orientale, Calabria centro-meridionale e Sicilia settentrionale.

**Nevicata:** sui settori alpini occidentali del Piemonte, con apporti al suolo deboli; sull'Appennino centrale al di sopra dei 900-1100 metri, con apporti al suolo generalmente deboli.

**Visibilità:** nessun fenomeno significativo.

**Temperature:** senza variazioni significative.

**Venti:** localmente forti dai quadranti settentrionali su Liguria, Toscana, Umbria, Appennino laziale e Lazio settentrionale, Campania, Sardegna, Sicilia occidentale, Calabria ionica e su tutti i settori costieri adriatici; ovunque in graduale attenuazione.

**Mari:** localmente molto mossi tutti i bacini, con moto ondoso in progressivo calo.

**FENOMENI SIGNIFICATIVI O AVVERSI PER IL GIORNO 15 MARZO 2016****Precipitazioni:**

- da isolate a sparse, anche a carattere di rovescio o temporale, sulle regioni meridionali e su Lazio, Abruzzo, Molise e Sardegna, con quantitativi cumulati deboli o puntualmente moderati sulle aree montuose e su Calabria e Puglia;
- dalla serata, isolate, localmente anche a carattere di rovescio, sulle regioni del nord, specie quelle centro-occidentali, con quantitativi cumulati generalmente deboli.

**Nevicata:** dalla serata sui settori alpini sino a quote superiori a 600-800 metri e sull'Appennino con quota neve in calo sino ad 800 metri, con apporti al suolo generalmente deboli.

**Visibilità:** nessun fenomeno significativo.

**Temperature:** in calo localmente sensibile nei valori serali al centro-nord.

**Venti:** tendenti a localmente forti di bora sul Golfo di Trieste.

**Mari:** tendente a localmente molto mosso l'Alto Adriatico.

DOMENICA 13 MARZO 2016 ORE 15.00

IL DIRETTORE DELL'UFFICIO

**Roberto Oreficini Rosi**FIRMA AUTOGRAFA OMESSA AI SENSI DELL'ART. 3.C.2  
D.LGS 12/02/1993 N.39



**Fenomeni meteorologici significativi previsti per il giorno  
13/03/2016 (ORE 15-24)**



**Centro Funzionale Centrale - Settore Meteo**



<b>Aree di vigilanza meteo</b>	
<b>Quantitativi giornalieri di Precipitazione previsti</b>	
	Assenti o non rilevanti
	Deboli
	Moderati
	Elevati
	Molto elevati
<b>Caratteristiche delle precipitazioni previste</b>	
	Piogge sparse o intermittenti
	Piogge diffuse e continue
	Neviccate deboli o moderate
	Neviccate abbondanti
	Rovesci o temporali a carattere isolato
	Rovesci o temporali a carattere sparso
	Rovesci o temporali a carattere diffuso
<b>Altri fenomeni meteorologici di rilievo</b>	
<b>Venti</b>	
	Forti
	Burrasca
	Tempesta
	Frequenti raffiche
<b>Gelate</b>	
	Diffusa formazione di ghiaccio al suolo a quote collinari
	Diffusa formazione di ghiaccio al suolo a quote di pianura
<b>Nebbie</b>	
	Nebbie diffuse nelle ore notturne e del primo mattino
	Nebbie diffuse e persistenti anche nelle ore diurne
<b>Mari</b>	
	Molto mosso
	Agitato o molto agitato
	Grosso o molto grosso
<b>Moto ondoso</b>	
	In aumento
	In diminuzione
<b>Temperature</b>	
	Elevate o in sensibile aumento
	Molto elevate o in marcato aumento
	Basse o in sensibile calo
	Molto basse o in marcato calo

## Fenomeni meteorologici significativi previsti per il giorno 14/03/2016



**Centro Funzionale Centrale - Settore Meteo**

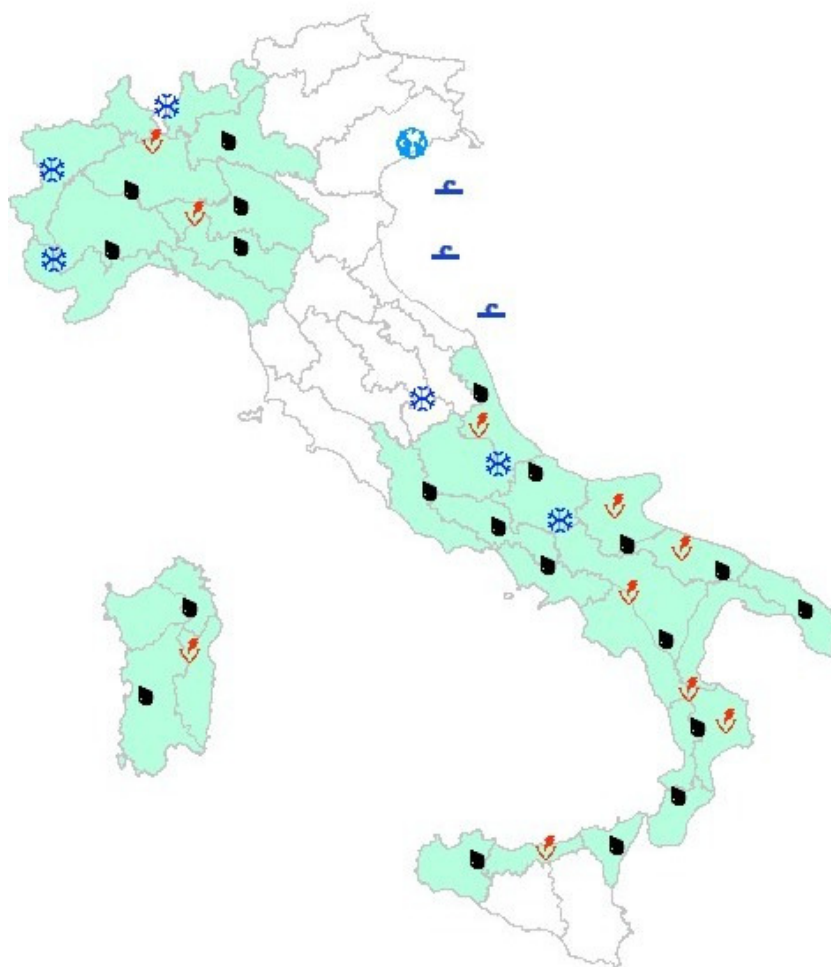


LEGENDA	
<b>Aree di vigilanza meteo</b>	
<b>Quantitativi giornalieri di Precipitazione previsti</b>	
[White box]	Assenti o non rilevanti
[Light green box]	Deboli
[Medium green box]	Moderati
[Dark green box]	Elevati
[Purple box]	Molto elevati
<b>Caratteristiche delle precipitazioni previste</b>	
[Black cloud icon]	Piogge sparse o intermittenti
[Black cloud with rain icon]	Piogge diffuse e continue
[Light blue snowflake icon]	Nevicate deboli o moderate
[Dark blue snowflake icon]	Nevicate abbondanti
[Red lightning icon]	Rovesci o temporali a carattere isolato
[Red lightning with rain icon]	Rovesci o temporali a carattere sparso
[Red lightning with rain and cloud icon]	Rovesci o temporali a carattere diffuso
<b>Altri fenomeni meteorologici di rilievo</b>	
<b>Venti</b>	
[Blue wind icon]	Forti
[Red wind icon]	Burrasca
[Red wind with rain icon]	Tempesta
[Black wind icon]	Frequenti raffiche
<b>Gelate</b>	
[Blue mountain icon]	Diffusa formazione di ghiaccio al suolo a quote collinari
[Blue mountain with snow icon]	Diffusa formazione di ghiaccio al suolo a quote di pianura
<b>Nebbie</b>	
[Black horizontal lines icon]	Nebbie diffuse nelle ore notturne e del primo mattino
[Black horizontal lines with dots icon]	Nebbie diffuse e persistenti anche nelle ore diurne
<b>Mari</b>	
[Blue 'F' icon]	Molto mosso
[Blue 'FF' icon]	Agitato o molto agitato
[Blue 'FFF' icon]	Grosso o molto grosso
<b>Moto ondoso</b>	
[Blue up arrow icon]	In aumento
[Blue down arrow icon]	In diminuzione
<b>Temperature</b>	
[Red up arrow icon]	Elevate o in sensibile aumento
[Red up arrow with dots icon]	Molto elevate o in marcato aumento
[Blue down arrow icon]	Basse o in sensibile calo
[Blue down arrow with dots icon]	Molto basse o in marcato calo

## Fenomeni meteorologici significativi previsti per il giorno 15/03/2016



**Centro Funzionale Centrale - Settore Meteo**



LEGENDA	
[ ]	<b>Aree di vigilanza meteo</b>
<b>Quantitativi giornalieri di Precipitazione previsti</b>	
[ ]	Assenti o non rilevanti
[ ]	Deboli
[ ]	Moderati
[ ]	Elevati
[ ]	Molto elevati
<b>Caratteristiche delle precipitazioni previste</b>	
	Piogge sparse o intermittenti
	Piogge diffuse e continue
	Neviccate deboli o moderate
	Neviccate abbondanti
	Rovesci o temporali a carattere isolato
	Rovesci o temporali a carattere sparso
	Rovesci o temporali a carattere diffuso
<b>Altri fenomeni meteorologici di rilievo</b>	
<b>Venti</b>	
	Forti
	Burrasca
	Tempesta
	Frequenti raffiche
<b>Gelate</b>	
	Diffusa formazione di ghiaccio al suolo a quote collinari
	Diffusa formazione di ghiaccio al suolo a quote di pianura
<b>Nebbie</b>	
	Nebbie diffuse nelle ore notturne e del primo mattino
	Nebbie diffuse e persistenti anche nelle ore diurne
<b>Mari</b>	
	Molto mosso
	Agitato o molto agitato
	Grosso o molto grosso
<b>Moto ondoso</b>	
	In aumento
	In diminuzione
<b>Temperature</b>	
	Elevate o in sensibile aumento
	Molto elevate o in marcato aumento
	Basse o in sensibile calo
	Molto basse o in marcato calo

**Centro Funzionale Centrale - Settore Meteo****BOLLETTINO DI VIGILANZA METEOROLOGICA NAZIONALE**RIFE./ **DIRETTIVA PRESIDENTE DEL CONSIGLIO DEI MINISTRI 27-2-2004:****INDIRIZZI OPERATIVI PER LA GESTIONE ORGANIZZATIVA E FUNZIONALE DEL SISTEMA DI ALLERTAMENTO NAZIONALE, STATALE E REGIONALE, PER IL RISCHIO IDROGEOLOGICO E IDRAULICO AI FINI DI PROTEZIONE CIVILE.****FENOMENI SIGNIFICATIVI O AVVERSI PER IL GIORNO 14 MARZO 2016**

**Precipitazioni:** da isolate a sparse, localmente anche a carattere di rovescio o temporale, sui settori orientali e meridionali dell'Abruzzo e su Molise, basso Lazio, Puglia, settori orientali della Campania, Calabria, Sicilia e Sardegna centro-meridionale, con quantitativi cumulati deboli, fino a puntualmente moderati sui settori orientali della Sicilia, sui settori meridionali e ionici della Calabria e sulla Puglia meridionale.

**Nevicate:** sull'Appennino abruzzese, campano e lucano al di sopra dei 1000-1200 m, con apporti al suolo deboli; sull'Appennino calabrese al di sopra dei 1100-1300 m, con apporti al suolo da deboli a moderati, specie sui versanti ionici.

**Visibilità:** nessun fenomeno significativo.

**Temperature:** senza variazioni significative.

**Venti:** localmente forti nord-orientali sul Golfo Ligure e sull'alto versante adriatico, in attenuazione.

**Mari:** localmente molto mossi il Canale di Sardegna, lo Stretto di Sicilia, lo Ionio, l'Adriatico centro-settentrionale, il Mar Ligure settore di Ponente al largo e il Tirreno centrale settore ovest, con tendenza a generale attenuazione del moto ondoso.

**FENOMENI SIGNIFICATIVI O AVVERSI PER IL GIORNO 15 MARZO 2016****Precipitazioni:**

- da isolate a sparse, localmente anche a carattere di rovescio o temporale, su Lazio, Abruzzo, Sardegna e regioni meridionali, con quantitativi cumulati generalmente deboli;
- sparse dalla serata, localmente anche a carattere di rovescio, su Valle d'Aosta, Piemonte, Lombardia, Trentino, Veneto, Emilia Romagna e Liguria, con quantitativi cumulati generalmente deboli, fino a puntualmente moderati sui settori alpini centro-occidentali.

**Nevicate:** al di sopra dei 900-1100 m sull'Appennino abruzzese e molisano, dei 1100-1300 m sul versante laziale e dei 1200-1400 m sull'Appennino meridionale, con apporti al suolo da deboli a moderati.

**Visibilità:** nessun fenomeno significativo.

**Temperature:** senza variazioni significative.

**Venti:** nessun fenomeno significativo.

**Mari:** nessun fenomeno significativo.

**FENOMENI SIGNIFICATIVI O AVVERSI PER IL GIORNO 16 MARZO 2016****Precipitazioni:**

- da sparse a diffuse su Piemonte, Liguria, Valle d'Aosta, Lombardia occidentale, settori appenninici e fascia pedecollinare dell'Emilia Romagna, con quantitativi cumulati moderati sui settori settentrionali ed occidentali del Piemonte e sulla Liguria di Ponente, generalmente deboli sulle restanti zone;
- sparse, anche a carattere di rovescio o temporale, su Marche, settori meridionali di Toscana ed Umbria, Lazio, Abruzzo, Molise, Sardegna e regioni meridionali, con quantitativi cumulati da deboli a puntualmente moderati.

**Nevicate:** a quote di pianura sul Piemonte sud-occidentale, con apporti al suolo moderati, fino ad abbondanti sulle zone collinari e montuose; al di sopra dei 300-500 m sul resto del Piemonte e su Liguria, Lombardia occidentale ed Emilia, con apporti al suolo generalmente moderati; al di sopra dei 900-1100 m sull'Appennino centrale e dei 1200-1400 m sull'Appennino meridionale, con apporti al suolo da deboli a moderati.

**Visibilità:** nessun fenomeno significativo.

**Temperature:** in sensibile calo nei valori massimi sulle regioni nord-occidentali.

**Venti:** forti nord-orientali sul Golfo Ligure e localmente sul Golfo di Trieste.

**Mari:** molto mossi il Mar Ligure e l'alto Adriatico.

LUNEDÌ 14 MARZO 2016 ORE 15.00

IL DIRETTORE DELL'UFFICIO

**Roberto Oreficini Rosi**FIRMA AUTOGRAFA OMESSA AI SENSI DELL'ART. 3.C.2  
D.LGS 12/02/1993 N.39

**Fenomeni meteorologici significativi previsti per il giorno  
14/03/2016 (ORE 15-24)**



**Centro Funzionale Centrale - Settore Meteo**



<b>Aree di vigilanza meteo</b>	
<b>Quantitativi giornalieri di Precipitazione previsti</b>	
	Assenti o non rilevanti
	Deboli
	Moderati
	Elevati
	Molto elevati
<b>Caratteristiche delle precipitazioni previste</b>	
	Piogge sparse o intermittenti
	Piogge diffuse e continue
	Neviccate deboli o moderate
	Neviccate abbondanti
	Rovesci o temporali a carattere isolato
	Rovesci o temporali a carattere sparso
	Rovesci o temporali a carattere diffuso
<b>Altri fenomeni meteorologici di rilievo</b>	
<b>Venti</b>	
	Forti
	Burrasca
	Tempesta
	Frequenti raffiche
<b>Gelate</b>	
	Diffusa formazione di ghiaccio al suolo a quote collinari
	Diffusa formazione di ghiaccio al suolo a quote di pianura
<b>Nebbie</b>	
	Nebbie diffuse nelle ore notturne e del primo mattino
	Nebbie diffuse e persistenti anche nelle ore diurne
<b>Mari</b>	
	Molto mosso
	Agitato o molto agitato
	Grosso o molto grosso
<b>Moto ondoso</b>	
	In aumento
	In diminuzione
<b>Temperature</b>	
	Elevate o in sensibile aumento
	Molto elevate o in marcato aumento
	Basse o in sensibile calo
	Molto basse o in marcato calo



## Fenomeni meteorologici significativi previsti per il giorno 15/03/2016



**Centro Funzionale Centrale - Settore Meteo**



LEGENDA	
<b>Aree di vigilanza meteo</b>	
<b>Quantitativi giornalieri di Precipitazione previsti</b>	
	Assenti o non rilevanti
	Deboli
	Moderati
	Elevati
	Molto elevati
<b>Caratteristiche delle precipitazioni previste</b>	
	Piogge sparse o intermittenti
	Piogge diffuse e continue
	Nevicate deboli o moderate
	Nevicate abbondanti
	Rovesci o temporali a carattere isolato
	Rovesci o temporali a carattere sparso
	Rovesci o temporali a carattere diffuso
<b>Altri fenomeni meteorologici di rilievo</b>	
<b>Venti</b>	
	Forti
	Burrasca
	Tempesta
	Frequenti raffiche
<b>Gelate</b>	
	Diffusa formazione di ghiaccio al suolo a quote collinari
	Diffusa formazione di ghiaccio al suolo a quote di pianura
<b>Nebbie</b>	
	Nebbie diffuse nelle ore notturne e del primo mattino
	Nebbie diffuse e persistenti anche nelle ore diurne
<b>Mari</b>	
	Molto mosso
	Agitato o molto agitato
	Grosso o molto grosso
<b>Moto ondoso</b>	
	In aumento
	In diminuzione
<b>Temperature</b>	
	Elevate o in sensibile aumento
	Molto elevate o in marcato aumento
	Basse o in sensibile calo
	Molto basse o in marcato calo

## Fenomeni meteorologici significativi previsti per il giorno 16/03/2016



Centro Funzionale Centrale - Settore Meteo



LEGENDA	
	Aree di vigilanza meteo
Quantitativi giornalieri di Precipitazione previsti	
	Assenti o non rilevanti
	Deboli
	Moderati
	Elevati
	Molto elevati
Caratteristiche delle precipitazioni previste	
	Piogge sparse o intermittenti
	Piogge diffuse e continue
	Nevicate deboli o moderate
	Nevicate abbondanti
	Rovesci o temporali a carattere isolato
	Rovesci o temporali a carattere sparso
	Rovesci o temporali a carattere diffuso
Altri fenomeni meteorologici di rilievo	
Venti	
	Forti
	Burrasca
	Tempesta
	Frequenti raffiche
Gelate	
	Diffusa formazione di ghiaccio al suolo a quote collinari
	Diffusa formazione di ghiaccio al suolo a quote di pianura
Nebbie	
	Nebbie diffuse nelle ore notturne e del primo mattino
	Nebbie diffuse e persistenti anche nelle ore diurne
Mari	
	Molto mosso
	Agitato o molto agitato
	Grosso o molto grosso
Moto ondoso	
	In aumento
	In diminuzione
Temperature	
	Elevate o in sensibile aumento
	Molto elevate o in marcato aumento
	Basse o in sensibile calo
	Molto basse o in marcato calo

**Centro Funzionale Centrale - Settore Meteo****BOLLETTINO DI VIGILANZA METEOROLOGICA NAZIONALE**RIFE././ **DIRETTIVA PRESIDENTE DEL CONSIGLIO DEI MINISTRI 27-2-2004:****INDIRIZZI OPERATIVI PER LA GESTIONE ORGANIZZATIVA E FUNZIONALE DEL SISTEMA DI ALLERTAMENTO NAZIONALE, STATALE E REGIONALE, PER IL RISCHIO IDROGEOLOGICO E IDRAULICO AI FINI DI PROTEZIONE CIVILE.****FENOMENI SIGNIFICATIVI O AVVERSI PER IL GIORNO 15 MARZO 2016****Precipitazioni:**

- da isolate a sparse, localmente anche a carattere di rovescio o temporale, su Umbria meridionale, Lazio, Abruzzo, Molise, Sardegna e regioni meridionali, con quantitativi cumulati deboli, o puntualmente moderati su Campania meridionale e settori tirrenici di Basilicata e Calabria centro-settentrionale;
- sparse dalla serata, localmente anche a carattere di rovescio, su tutte le regioni settentrionali, con quantitativi cumulati generalmente deboli, fino a puntualmente moderati sui settori alpini e prealpini centro-occidentali.

**Nevicate:** al di sopra dei 600-800 metri sulle aree alpine e sull'Appennino settentrionale, con quota neve in calo sulle Alpi fino a 300-400 metri; al di sopra dei 900-1100 metri sull'Appennino abruzzese e molisano, dei 1100-1300 metri sul versante laziale e dei 1200-1400 metri sull'Appennino meridionale, con apporti al suolo da deboli a moderati.

**Visibilità:** nessun fenomeno significativo.

**Temperature:** senza variazioni significative.

**Venti:** nessun fenomeno significativo.

**Mari:** nessun fenomeno significativo.

**FENOMENI SIGNIFICATIVI O AVVERSI PER IL GIORNO 16 MARZO 2016****Precipitazioni:**

- da sparse a diffuse, anche a carattere di rovescio o temporale, su Valle d'Aosta orientale, Piemonte e Liguria di Ponente, con quantitativi cumulati moderati o localmente elevati specie su Piemonte sud-occidentale ed entroterra ligure;
- sparse, anche a carattere di rovescio o temporale, su Liguria di Levante, settori occidentali di Valle d'Aosta e sull'Emilia-Romagna, con quantitativi cumulati generalmente moderati;
- da isolate a sparse, anche a carattere di rovescio o temporale, su resto della Lombardia, su Trentino, Alto Adige, Alpi venete e su tutte le restanti regioni centro-meridionali con quantitativi cumulati deboli o puntualmente moderati, specie in serata sui settori ionici di Sicilia, Calabria, Basilicata e Puglia.

**Nevicate:** al di sopra dei 300-400 metri su Piemonte occidentale e Liguria di Ponente, localmente a quote più basse, con apporti al suolo generalmente abbondanti; al di sopra dei 400-500 metri sui restanti settori alpini e sull'Appennino settentrionale, con apporti al suolo moderati, fino a puntualmente abbondanti; al di sopra dei 900-1100 metri sull'Appennino centrale e dei 1200-1400 metri sull'Appennino meridionale, con apporti al suolo da deboli a moderati.

**Visibilità:** nessun fenomeno significativo.

**Temperature:** in sensibile calo nei valori massimi sulle regioni nord-occidentali.

**Venti:** localmente forti dai quadranti settentrionali su Liguria, Piemonte, Lombardia meridionale, Emilia-Romagna, basso Veneto e Golfo di Trieste.

**Mari:** molto mossi il Mar Ligure e l'alto Adriatico.

**FENOMENI SIGNIFICATIVI O AVVERSI PER IL GIORNO 17 MARZO 2016****Precipitazioni:**

- sparse, a carattere di rovescio o temporale, sui settori ionici di Calabria e Basilicata e sulla Puglia meridionale, con quantitativi cumulati da moderati ad elevati;
- sparse, anche a carattere di rovescio o temporale, sul resto di Calabria, Basilicata e Puglia, su Molise, Abruzzo orientale, Piemonte sud-occidentale e dal pomeriggio-sera sulla Sardegna, con quantitativi cumulati fino a moderati;
- isolate, anche a carattere di rovescio o temporale, sul resto del Piemonte, su Valle d'Aosta, Liguria, Appennino emiliano-romagnolo, resto delle regioni centro-meridionali peninsulari e sulla Sicilia nord-orientale, con quantitativi cumulati generalmente deboli.

**Nevicate:** sui settori alpini occidentali al di sopra dei 400-600 metri, con apporti al suolo generalmente moderati; al di sopra degli 800-1000 metri sull'Appennino settentrionale e dei 1200-1400 m sull'Appennino centrale, con apporti al suolo da deboli a moderati.

**Visibilità:** nessun fenomeno significativo.

**Temperature:** in locale sensibile aumento nei valori massimi sulle regioni nord-occidentali.

**Venti:** forti o di burrasca settentrionali sulla Liguria di Ponente; localmente forti nord orientali sulla Toscana; forti o di burrasca in prevalenza sud-orientali su Basilicata e settori ionici di Puglia e Calabria centro-settentrionale.

**Mari:** da molto mossi ad agitati il Mar Ligure, lo Ionio e il Canale d'Otranto.

MARTEDÌ 15 MARZO 2016 ORE 15.00

IL DIRETTORE DELL'UFFICIO

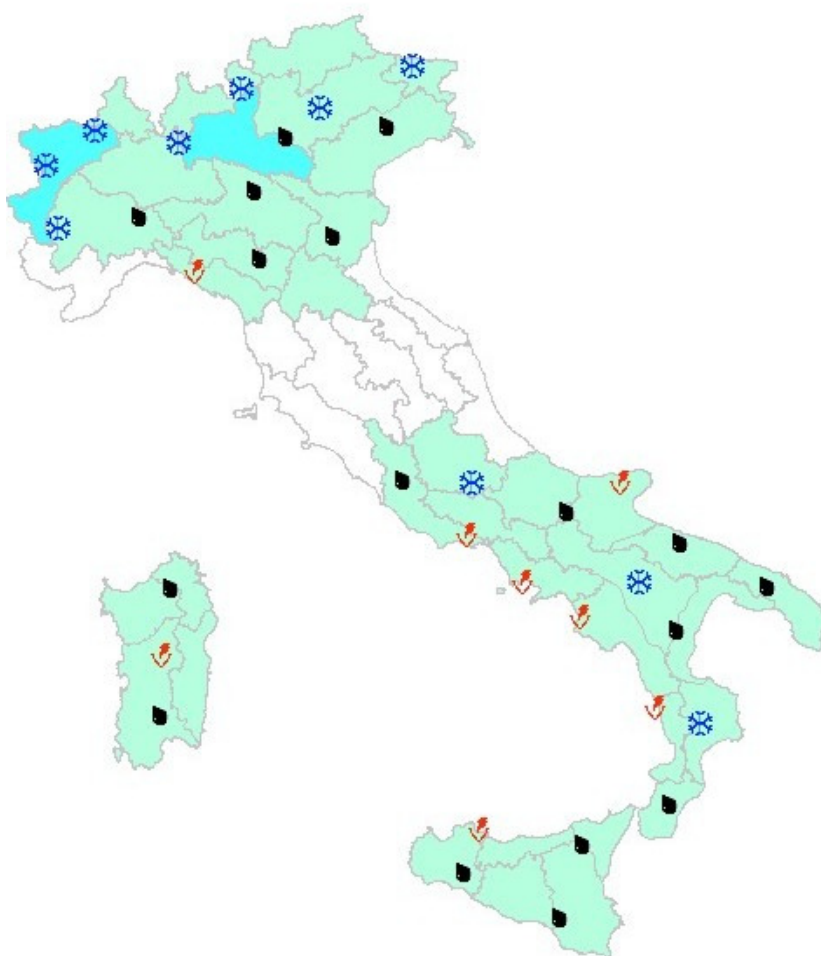
**Roberto Oreficini Rosi**FIRMA AUTOGRAFA OMESSA AI SENSI DELL'ART. 3.C.2  
D.LGS 12/02/1993 N.39



## Fenomeni meteorologici significativi previsti per il giorno 15/03/2016 (ORE 15-24)



**Centro Funzionale Centrale - Settore Meteo**

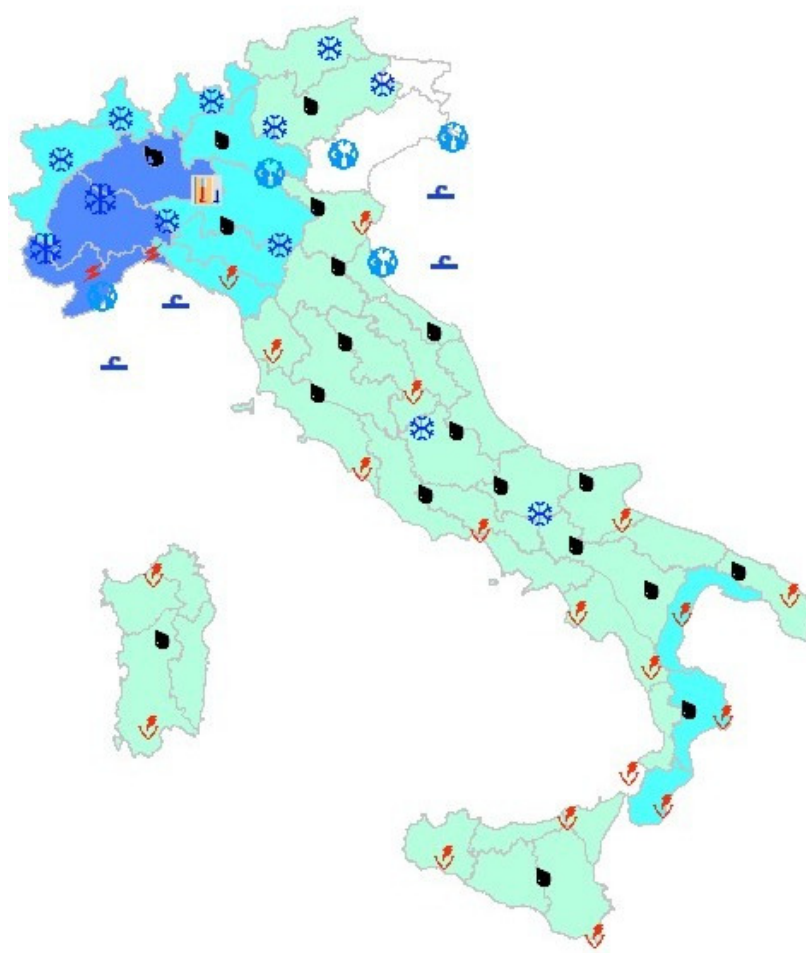


Aree di vigilanza meteo	
Quantitativi giornalieri di Precipitazione previsti	
	Assenti o non rilevanti
	Deboli
	Moderati
	Elevati
	Molto elevati
Caratteristiche delle precipitazioni previste	
	Piogge sparse o intermittenti
	Piogge diffuse e continue
	Nevicate deboli o moderate
	Nevicate abbondanti
	Rovesci o temporali a carattere isolato
	Rovesci o temporali a carattere sparso
	Rovesci o temporali a carattere diffuso
Altri fenomeni meteorologici di rilievo	
Venti	
	Forti
	Burrasca
	Tempesta
	Frequenti raffiche
Gelate	
	Diffusa formazione di ghiaccio al suolo a quote collinari
	Diffusa formazione di ghiaccio al suolo a quote di pianura
Nebbie	
	Nebbie diffuse nelle ore notturne e del primo mattino
	Nebbie diffuse e persistenti anche nelle ore diurne
Mari	
	Molto mosso
	Agitato o molto agitato
	Grosso o molto grosso
Moto ondoso	
	In aumento
	In diminuzione
Temperature	
	Elevate o in sensibile aumento
	Molto elevate o in marcato aumento
	Basse o in sensibile calo
	Molto basse o in marcato calo

## Fenomeni meteorologici significativi previsti per il giorno 16/03/2016



**Centro Funzionale Centrale - Settore Meteo**

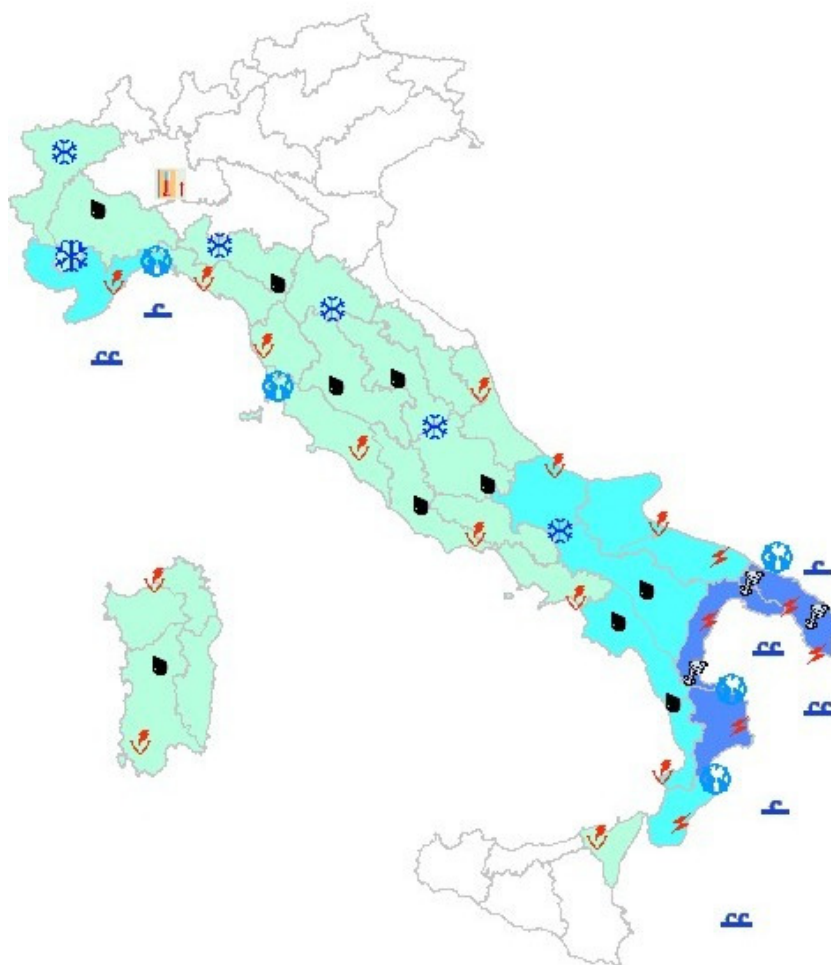


LEGENDA	
<b>Aree di vigilanza meteo</b>	
<b>Quantitativi giornalieri di Precipitazione previsti</b>	
	Assenti o non rilevanti
	Deboli
	Moderati
	Elevati
	Molto elevati
<b>Caratteristiche delle precipitazioni previste</b>	
	Piogge sparse o intermittenti
	Piogge diffuse e continue
	Nevicate deboli o moderate
	Nevicate abbondanti
	Rovesci o temporali a carattere isolato
	Rovesci o temporali a carattere sparso
	Rovesci o temporali a carattere diffuso
<b>Altri fenomeni meteorologici di rilievo</b>	
<b>Venti</b>	
	Forti
	Burrasca
	Tempesta
	Frequenti raffiche
<b>Gelate</b>	
	Diffusa formazione di ghiaccio al suolo a quote collinari
	Diffusa formazione di ghiaccio al suolo a quote di pianura
<b>Nebbie</b>	
	Nebbie diffuse nelle ore notturne e del primo mattino
	Nebbie diffuse e persistenti anche nelle ore diurne
<b>Mari</b>	
	Molto mosso
	Agitato o molto agitato
	Grosso o molto grosso
<b>Moto ondoso</b>	
	In aumento
	In diminuzione
<b>Temperature</b>	
	Elevate o in sensibile aumento
	Molto elevate o in marcato aumento
	Basse o in sensibile calo
	Molto basse o in marcato calo

## Fenomeni meteorologici significativi previsti per il giorno 17/03/2016



**Centro Funzionale Centrale - Settore Meteo**



LEGENDA	
[ ]	<b>Aree di vigilanza meteo</b>
<b>Quantitativi giornalieri di Precipitazione previsti</b>	
[ ]	Assenti o non rilevanti
[ ]	Deboli
[ ]	Moderati
[ ]	Elevati
[ ]	Molto elevati
<b>Caratteristiche delle precipitazioni previste</b>	
[ ]	Piogge sparse o intermittenti
[ ]	Piogge diffuse e continue
[ ]	Neviccate deboli o moderate
[ ]	Neviccate abbondanti
[ ]	Rovesci o temporali a carattere isolato
[ ]	Rovesci o temporali a carattere sparso
[ ]	Rovesci o temporali a carattere diffuso
<b>Altri fenomeni meteorologici di rilievo</b>	
<b>Venti</b>	
[ ]	Forti
[ ]	Burrasca
[ ]	Tempesta
[ ]	Frequenti raffiche
<b>Gelate</b>	
[ ]	Diffusa formazione di ghiaccio al suolo a quote collinari
[ ]	Diffusa formazione di ghiaccio al suolo a quote di pianura
<b>Nebbie</b>	
[ ]	Nebbie diffuse nelle ore notturne e del primo mattino
[ ]	Nebbie diffuse e persistenti anche nelle ore diurne
<b>Mari</b>	
[ ]	Molto mosso
[ ]	Agitato o molto agitato
[ ]	Grosso o molto grosso
<b>Moto ondoso</b>	
[ ]	In aumento
[ ]	In diminuzione
<b>Temperature</b>	
[ ]	Elevate o in sensibile aumento
[ ]	Molto elevate o in marcato aumento
[ ]	Basse o in sensibile calo
[ ]	Molto basse o in marcato calo

**Centro Funzionale Centrale - Settore Meteo****BOLLETTINO DI VIGILANZA METEOROLOGICA NAZIONALE**RIFE./ **DIRETTIVA PRESIDENTE DEL CONSIGLIO DEI MINISTRI 27-2-2004:****INDIRIZZI OPERATIVI PER LA GESTIONE ORGANIZZATIVA E FUNZIONALE DEL SISTEMA DI ALLERTAMENTO NAZIONALE, STATALE E REGIONALE, PER IL RISCHIO IDROGEOLOGICO E IDRAULICO AI FINI DI PROTEZIONE CIVILE.****FENOMENI SIGNIFICATIVI O AVVERSI PER IL GIORNO 16 MARZO 2016****Precipitazioni:**

- da sparse a diffuse, anche a carattere di rovescio, su Piemonte orientale e Liguria di Ponente, con quantitativi cumulati moderati;
- sparse, anche a carattere di rovescio o temporale, su Sicilia orientale e Calabria meridionale, con quantitativi cumulati da deboli a moderati;
- da isolate a sparse, anche a carattere di rovescio o breve temporale, su restanti regioni centro-meridionali, Appennino Emiliano, Lombardia orientale e resto di Piemonte e Liguria, con quantitativi cumulati deboli a puntualmente moderati al sud e zone adriatiche centrali.

**Nevicate:** localmente fino a 300-400 metri su Piemonte ed entroterra Liguria di Ponente, con apporti al suolo moderati o abbondanti; al di sopra dei 600-800 metri sui restanti settori alpini e sull'Appennino settentrionale, con apporti al suolo moderati; al di sopra dei 900-1100 metri sull'Appennino centrale, con apporti al suolo da deboli a puntualmente moderati.

**Visibilità:** nessun fenomeno significativo.

**Temperature:** in sensibile calo nei valori massimi sulle regioni nord-occidentali.

**Venti:** localmente forti dai quadranti settentrionali su Liguria e settori adriatici settentrionali.

**Mari:** molto mossi il Mar Ligure e l'alto Adriatico.

**FENOMENI SIGNIFICATIVI O AVVERSI PER IL GIORNO 17 MARZO 2016****Precipitazioni:**

- da sparse a diffuse, anche a carattere di rovescio o temporale, su Basilicata, settori ionici della Calabria e sulla Puglia meridionale, con quantitativi cumulati da moderati ad elevati;
- sparse, anche a carattere di rovescio o temporale, su resto di Calabria e Puglia, Molise, Abruzzo e Marche meridionali, con quantitativi cumulati generalmente moderati;
- da isolate a sparse, anche a carattere di rovescio o temporale, sul resto delle regioni centro-meridionali e su Piemonte, Val d'Aosta, Liguria ed Appennino Emiliano, con quantitativi cumulati generalmente deboli, puntualmente moderati sui settori nord-orientali di Sicilia e Sardegna.

**Nevicate:** sui settori alpini occidentali al di sopra dei 400-600 metri, con apporti al suolo deboli; al di sopra degli 800-1000 metri sull'Appennino settentrionale e dei 1000-1200 m sull'Appennino centrale, con apporti al suolo da deboli a moderati.

**Visibilità:** nessun fenomeno significativo.

**Temperature:** in locale sensibile aumento nei valori massimi sulle regioni nord-occidentali.

**Venti:** forti o di burrasca settentrionali sulla Liguria; localmente forti nord-orientali sulla Toscana; forti con raffiche di burrasca sud-orientali su Basilicata, Puglia meridionale e settori ionici della Calabria centro-settentrionale.

**Mari:** da molto mosso ad agitato lo Ionio, molto mosso il Mar Ligure.

**FENOMENI SIGNIFICATIVI O AVVERSI PER IL GIORNO 18 MARZO 2016****Precipitazioni:**

- sparse, anche a carattere di rovescio o temporale, sui settori ionici di Calabria e Basilicata, sulla Puglia e sul Molise, con quantitativi cumulati da deboli a moderati;
- da isolate a sparse, anche a carattere di rovescio o temporale, sul resto sud, Sardegna, Abruzzo e Lazio centro-meridionale, con quantitativi cumulati generalmente deboli.

**Nevicate:** al di sopra dei 1000-1200 m sull'Appennino centrale, con apporti al suolo da deboli a moderati.

**Visibilità:** nessun fenomeno significativo.

**Temperature:** in locale sensibile aumento al centro-nord.

**Venti:** localmente forti occidentali sulla Sicilia e meridionali sulla Puglia.

**Mari:** molto mossi lo Ionio e il Canale d'Otranto.

MERCOLEDÌ 16 MARZO 2016 ORE 15.00

IL DIRETTORE DELL'UFFICIO  
**Roberto Oreficini Rosi**

FIRMA AUTOGRAFA OMESSA AI SENSI DELL'ART. 3.C.2  
D.LGS 12/02/1993 N.39

## Fenomeni meteorologici significativi previsti per il giorno 16/03/2016 (ORE 15-24)



**Centro Funzionale Centrale - Settore Meteo**



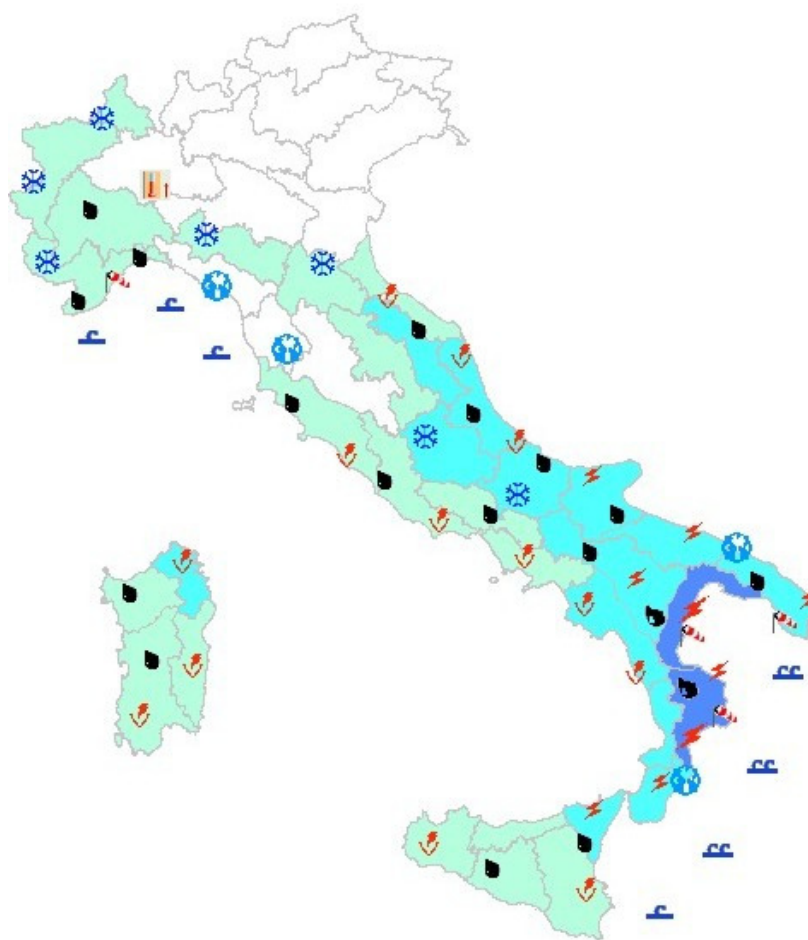
Aree di vigilanza meteo	
Quantitativi giornalieri di Precipitazione previsti	
	Assenti o non rilevanti
	Deboli
	Moderati
	Elevati
	Molto elevati
Caratteristiche delle precipitazioni previste	
	Piogge sparse o intermittenti
	Piogge diffuse e continue
	Nevicate deboli o moderate
	Nevicate abbondanti
	Rovesci o temporali a carattere isolato
	Rovesci o temporali a carattere sparso
	Rovesci o temporali a carattere diffuso
Altri fenomeni meteorologici di rilievo	
Venti	
	Forti
	Burrasca
	Tempesta
	Frequenti raffiche
Gelate	
	Diffusa formazione di ghiaccio al suolo a quote collinari
	Diffusa formazione di ghiaccio al suolo a quote di pianura
Nebbie	
	Nebbie diffuse nelle ore notturne e del primo mattino
	Nebbie diffuse e persistenti anche nelle ore diurne
Mari	
	Molto mosso
	Agitato o molto agitato
	Grosso o molto grosso
Moto ondoso	
	In aumento
	In diminuzione
Temperature	
	Elevate o in sensibile aumento
	Molto elevate o in marcato aumento
	Basse o in sensibile calo
	Molto basse o in marcato calo



### Fenomeni meteorologici significativi previsti per il giorno 17/03/2016



Centro Funzionale Centrale - Settore Meteo

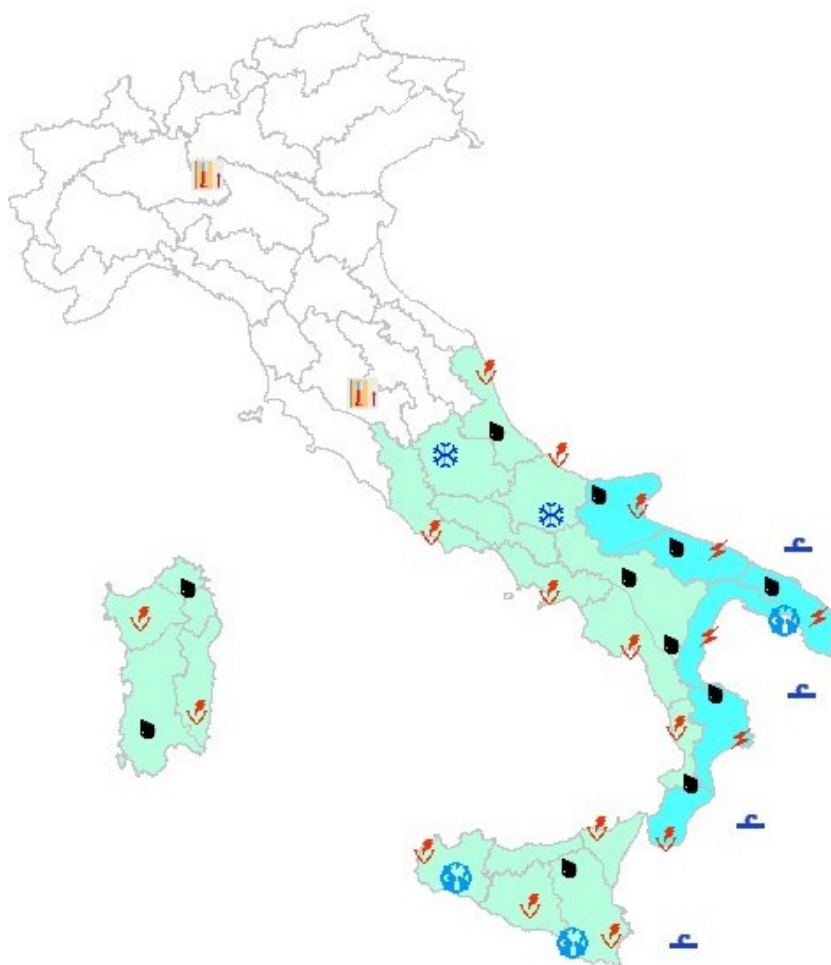


LEGENDA	
<b>Aree di vigilanza meteo</b>	
<b>Quantitativi giornalieri di Precipitazione previsti</b>	
[White box]	Assenti o non rilevanti
[Light green box]	Deboli
[Medium green box]	Moderati
[Light blue box]	Elevati
[Dark blue box]	Molto elevati
<b>Caratteristiche delle precipitazioni previste</b>	
[Black cloud icon]	Piogge sparse o intermittenti
[Black cloud with rain icon]	Piogge diffuse e continue
[Blue snowflake icon]	Nevicate deboli o moderate
[Blue snowflake with dots icon]	Nevicate abbondanti
[Red lightning bolt icon]	Rovesci o temporali a carattere isolato
[Red lightning bolt with rain icon]	Rovesci o temporali a carattere sparso
[Red lightning bolt with rain and cloud icon]	Rovesci o temporali a carattere diffuso
<b>Altri fenomeni meteorologici di rilievo</b>	
<b>Venti</b>	
[Blue wind icon]	Forti
[Red wind icon]	Burrasca
[Red wind icon]	Tempesta
[Black wind icon]	Frequenti raffiche
<b>Gelate</b>	
[Blue mountain icon]	Diffusa formazione di ghiaccio al suolo a quote collinari
[Blue mountain icon]	Diffusa formazione di ghiaccio al suolo a quote di pianura
<b>Nebbie</b>	
[Black fog icon]	Nebbie diffuse nelle ore notturne e del primo mattino
[Black fog icon]	Nebbie diffuse e persistenti anche nelle ore diurne
<b>Mari</b>	
[Blue wave icon]	Molto mosso
[Blue wave icon]	Agitato o molto agitato
[Blue wave icon]	Grosso o molto grosso
<b>Moto ondoso</b>	
[Blue up arrow icon]	In aumento
[Blue down arrow icon]	In diminuzione
<b>Temperature</b>	
[Red up arrow icon]	Elevate o in sensibile aumento
[Red up arrow icon]	Molto elevate o in marcato aumento
[Blue down arrow icon]	Basse o in sensibile calo
[Blue down arrow icon]	Molto basse o in marcato calo

## Fenomeni meteorologici significativi previsti per il giorno 18/03/2016



**Centro Funzionale Centrale - Settore Meteo**



LEGENDA	
[White Box]	<b>Aree di vigilanza meteo</b>
Quantitativi giornalieri di Precipitazione previsti	
[White Box]	Assenti o non rilevanti
[Light Blue Box]	Deboli
[Medium Blue Box]	Moderati
[Dark Blue Box]	Elevati
[Purple Box]	Molto elevati
Caratteristiche delle precipitazioni previste	
[Black Cloud]	Piogge sparse o intermittenti
[Black Cloud]	Piogge diffuse e continue
[Blue Snowflake]	Neviccate deboli o moderate
[Blue Snowflake]	Neviccate abbondanti
[Red Arrow]	Rovesci o temporali a carattere isolato
[Red Arrow]	Rovesci o temporali a carattere sparso
[Red Arrow]	Rovesci o temporali a carattere diffuso
Altri fenomeni meteorologici di rilievo	
Venti	
[Blue Wind]	Forti
[Red Wind]	Burrasca
[Red Wind]	Tempesta
[Black Wind]	Frequenti raffiche
Gelate	
[Blue Ice]	Diffusa formazione di ghiaccio al suolo a quote collinari
[Blue Ice]	Diffusa formazione di ghiaccio al suolo a quote di pianura
Nebbie	
[Black Fog]	Nebbie diffuse nelle ore notturne e del primo mattino
[Black Fog]	Nebbie diffuse e persistenti anche nelle ore diurne
Mari	
[Blue Wave]	Molto mosso
[Blue Wave]	Agitato o molto agitato
[Blue Wave]	Grosso o molto grosso
Moto ondoso	
[Up Arrow]	In aumento
[Down Arrow]	In diminuzione
Temperature	
[Up Arrow]	Elevate o in sensibile aumento
[Up Arrow]	Molto elevate o in marcato aumento
[Down Arrow]	Basse o in sensibile calo
[Down Arrow]	Molto basse o in marcato calo

**Centro Funzionale Centrale - Settore Meteo****BOLLETTINO DI VIGILANZA METEOROLOGICA NAZIONALE**RIFE./ **DIRETTIVA PRESIDENTE DEL CONSIGLIO DEI MINISTRI 27-2-2004:****INDIRIZZI OPERATIVI PER LA GESTIONE ORGANIZZATIVA E FUNZIONALE DEL SISTEMA DI ALLERTAMENTO NAZIONALE, STATALE E REGIONALE, PER IL RISCHIO IDROGEOLOGICO E IDRAULICO AI FINI DI PROTEZIONE CIVILE.****FENOMENI SIGNIFICATIVI O AVVERSI PER IL GIORNO 17 MARZO 2016****Precipitazioni:**

- da sparse a diffuse, anche a carattere di rovescio o forte temporale, su Basilicata, Calabria centro-settentrionale, Puglia, Molise ed Abruzzo, con quantitativi cumulati moderati;
- sparse, anche a carattere di rovescio o temporale, sul resto del sud e sulla Sardegna, con quantitativi cumulati generalmente deboli, puntualmente moderati su Campania interna e Sardegna nord-orientale;
- isolate, anche a carattere di rovescio o breve temporale, su Lazio e settori meridionali di Umbria e Marche, con quantitativi cumulati deboli.

**Nevicate:** sull'Appennino abruzzese e molisano sopra i 1000-1200 m, con apporti al suolo da deboli a moderati, specie sui settori abruzzesi.

**Visibilità:** nessun fenomeno significativo.

**Temperature:** in locale sensibile aumento nei valori massimi sulle regioni nord-occidentali.

**Venti:** forti o di burrasca settentrionali sulla Liguria di Ponente; temporaneamente forti sud-orientali, con raffiche di burrasca, su Basilicata, Puglia e settori ionici della Calabria centro-settentrionale.

**Mari:** molto mosso o localmente agitato lo Ionio, molto mossi l'Adriatico meridionale ed il Mar Ligure.

**FENOMENI SIGNIFICATIVI O AVVERSI PER IL GIORNO 18 MARZO 2016****Precipitazioni:**

- sparse, anche a carattere di rovescio o temporale, sulla Puglia meridionale e su settori adriatici di Abruzzo e Molise, con quantitativi cumulati da deboli a moderati;
- da isolate a sparse, anche a carattere di rovescio o temporale, sul resto sud e su Sardegna orientale, resto di Abruzzo e Molise, Lazio orientale, con quantitativi cumulati deboli.

**Nevicate:** al di sopra dei 1000-1200 m sui rilievi dell'Abruzzo, con apporti al suolo deboli.

**Visibilità:** nessun fenomeno significativo.

**Temperature:** in locale sensibile aumento nei valori massimi al nord.

**Venti:** localmente forti occidentali sulla Sicilia meridionale e, al mattino, meridionali sulla Puglia.

**Mari:** molto mossi lo Ionio e l'Adriatico meridionale.

**FENOMENI SIGNIFICATIVI O AVVERSI PER IL GIORNO 19 MARZO 2016**

**Precipitazioni:** isolate, a prevalente carattere di rovescio o breve temporale, su Sicilia settentrionale, Calabria e settori meridionali di Campania, Basilicata e Puglia, con quantitativi cumulati deboli.

**Visibilità:** nessun fenomeno significativo.

**Temperature:** in locale sensibile aumento nei valori massimi sulle regioni adriatiche centrali.

**Venti:** localmente forti settentrionali su Puglia meridionale e settori ionici della Calabria, in attenuazione.

**Mari:** molto mosso lo Ionio, con moto ondoso in attenuazione.

GIOVEDÌ 17 MARZO 2016 ORE 15.00

IL DIRETTORE DELL'UFFICIO

**Roberto Oreficini Rosi**

FIRMA AUTOGRAFA OMESSA AI SENSI DELL'ART. 3.C.2  
D.LGS 12/02/1993 N.39



## Fenomeni meteorologici significativi previsti per il giorno 17/03/2016 (ORE 15-24)



**Centro Funzionale Centrale - Settore Meteo**

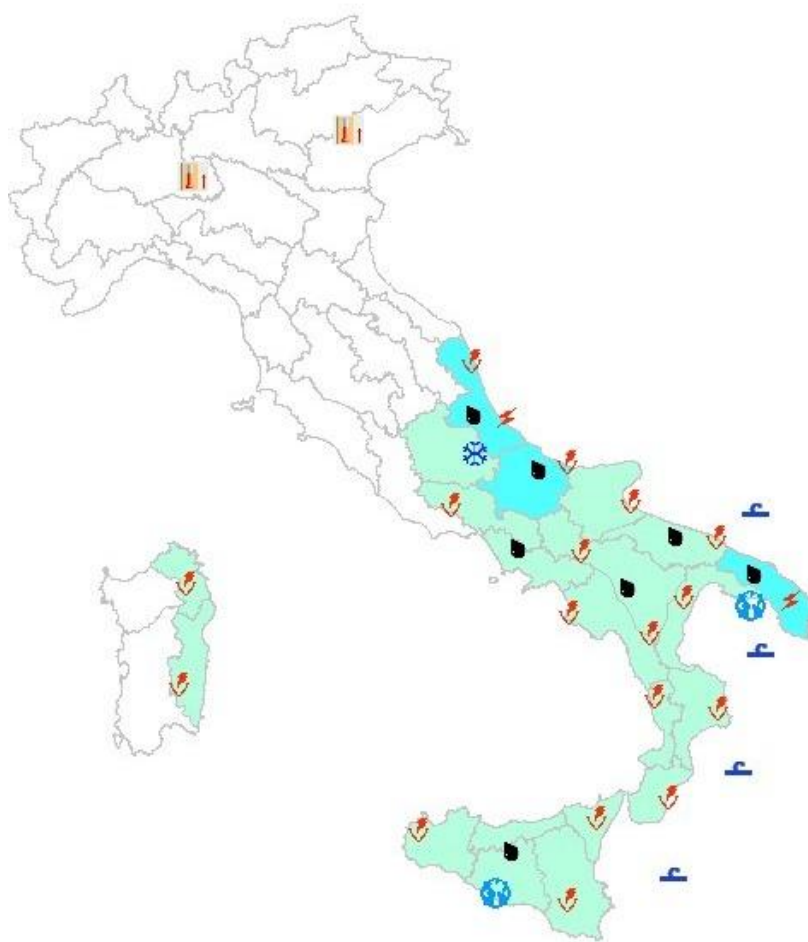


Aree di vigilanza meteo	
Quantitativi giornalieri di Precipitazione previsti	
	Assenti o non rilevanti
	Deboli
	Moderati
	Elevati
	Molto elevati
Caratteristiche delle precipitazioni previste	
	Piogge sparse o intermittenti
	Piogge diffuse e continue
	Neviccate deboli o moderate
	Neviccate abbondanti
	Rovesci o temporali a carattere isolato
	Rovesci o temporali a carattere sparso
	Rovesci o temporali a carattere diffuso
Altri fenomeni meteorologici di rilievo	
Venti	
	Forti
	Burrasca
	Tempesta
	Frequenti raffiche
Gelate	
	Diffusa formazione di ghiaccio al suolo a quote collinari
	Diffusa formazione di ghiaccio al suolo a quote di pianura
Nebbie	
	Nebbie diffuse nelle ore notturne e del primo mattino
	Nebbie diffuse e persistenti anche nelle ore diurne
Mari	
	Molto mosso
	Agitato o molto agitato
	Grosso o molto grosso
Moto ondoso	
	In aumento
	In diminuzione
Temperature	
	Elevate o in sensibile aumento
	Molto elevate o in marcato aumento
	Basse o in sensibile calo
	Molto basse o in marcato calo

### Fenomeni meteorologici significativi previsti per il giorno 18/03/2016



Centro Funzionale Centrale - Settore Meteo



LEGENDA	
<b>Aree di vigilanza meteo</b>	
<b>Quantitativi giornalieri di Precipitazione previsti</b>	
[White]	Assenti o non rilevanti
[Light Blue]	Deboli
[Medium Blue]	Moderati
[Dark Blue]	Elevati
[Purple]	Molto elevati
<b>Caratteristiche delle precipitazioni previste</b>	
[Rain cloud]	Piogge sparse o intermittenti
[Rain cloud]	Piogge diffuse e continue
[Snowflake]	Nevicate deboli o moderate
[Snowflake]	Nevicate abbondanti
[Lightning]	Rovesci o temporali a carattere isolato
[Lightning]	Rovesci o temporali a carattere sparso
[Lightning]	Rovesci o temporali a carattere diffuso
<b>Altri fenomeni meteorologici di rilievo</b>	
<b>Venti</b>	
[Wind symbol]	Forti
[Wind symbol]	Burrasca
[Wind symbol]	Tempesta
[Wind symbol]	Frequenti raffiche
<b>Gelate</b>	
[Snowflake]	Diffusa formazione di ghiaccio al suolo a quote collinari
[Snowflake]	Diffusa formazione di ghiaccio al suolo a quote di pianura
<b>Nebbie</b>	
[Mist symbol]	Nebbie diffuse nelle ore notturne e del primo mattino
[Mist symbol]	Nebbie diffuse e persistenti anche nelle ore diurne
<b>Mari</b>	
[Wave symbol]	Molto mosso
[Wave symbol]	Agitato o molto agitato
[Wave symbol]	Grosso o molto grosso
<b>Moto ondoso</b>	
[Up arrow]	In aumento
[Down arrow]	In diminuzione
<b>Temperature</b>	
[Thermometer]	Elevate o in sensibile aumento
[Thermometer]	Molto elevate o in marcato aumento
[Thermometer]	Basse o in sensibile calo
[Thermometer]	Molto basse o in marcato calo

## Fenomeni meteorologici significativi previsti per il giorno 19/03/2016



**Centro Funzionale Centrale - Settore Meteo**



LEGENDA	
[ ]	<b>Aree di vigilanza meteo</b>
Quantitativi giornalieri di Precipitazione previsti	
[ ]	Assenti o non rilevanti
[ ]	Deboli
[ ]	Moderati
[ ]	Elevati
[ ]	Molto elevati
Caratteristiche delle precipitazioni previste	
	Piogge sparse o intermittenti
	Piogge diffuse e continue
	Neviccate deboli o moderate
	Neviccate abbondanti
	Rovesci o temporali a carattere isolato
	Rovesci o temporali a carattere sparso
	Rovesci o temporali a carattere diffuso
Altri fenomeni meteorologici di rilievo	
Venti	
	Forti
	Burrasca
	Tempesta
	Frequenti raffiche
Gelate	
	Diffusa formazione di ghiaccio al suolo a quote collinari
	Diffusa formazione di ghiaccio al suolo a quote di pianura
Nebbie	
	Nebbie diffuse nelle ore notturne e del primo mattino
	Nebbie diffuse e persistenti anche nelle ore diurne
Mari	
	Molto mosso
	Agitato o molto agitato
	Grosso o molto grosso
Moto ondoso	
	In aumento
	In diminuzione
Temperature	
	Elevate o in sensibile aumento
	Molto elevate o in marcato aumento
	Basse o in sensibile calo
	Molto basse o in marcato calo

**Centro Funzionale Centrale - Settore Meteo****BOLLETTINO DI VIGILANZA METEOROLOGICA NAZIONALE**RIFE./ **DIRETTIVA PRESIDENTE DEL CONSIGLIO DEI MINISTRI 27-2-2004:****INDIRIZZI OPERATIVI PER LA GESTIONE ORGANIZZATIVA E FUNZIONALE DEL SISTEMA DI ALLERTAMENTO NAZIONALE, STATALE E REGIONALE, PER IL RISCHIO IDROGEOLOGICO E IDRAULICO AI FINI DI PROTEZIONE CIVILE.****FENOMENI SIGNIFICATIVI O AVVERSI PER IL GIORNO 18 MARZO 2016****Precipitazioni:**

- da isolate a sparse, anche a carattere di rovescio o temporale, su Molise, Puglia e settori centrali e ionici della Basilicata, con quantitativi cumulati da deboli a puntualmente moderati;
- isolate, anche a carattere di rovescio o temporale, su resto del sud peninsulare, settori tirrenici e ionici della Sicilia, Sardegna, Abruzzo, Lazio meridionale ed orientale, con quantitativi cumulati deboli.

**Nevicata:** al di sopra dei 1000-1200 m sui rilievi dell'Abruzzo, con apporti al suolo deboli.**Visibilità:** nessun fenomeno significativo.**Temperature:** in locale sensibile aumento nei valori massimi al nord.**Venti:** localmente forti occidentali sulla Sicilia meridionale.**Mari:** molto mossi lo Stretto di Sicilia, lo Ionio, il Canale d'Otranto e l'Adriatico meridionale.**FENOMENI SIGNIFICATIVI O AVVERSI PER IL GIORNO 19 MARZO 2016****Precipitazioni:** isolate, a prevalente carattere di rovescio o breve temporale, su Sicilia settentrionale, Calabria meridionale e settori meridionali del Lazio, con quantitativi cumulati deboli.**Visibilità:** nessun fenomeno significativo.**Temperature:** in locale sensibile aumento nei valori massimi sulle regioni adriatiche centro-meridionali.**Venti:** localmente forti settentrionali su Puglia meridionale e settori ionici della Calabria, in attenuazione.**Mari:** molto mosso lo Ionio, con moto ondoso in attenuazione.**FENOMENI SIGNIFICATIVI O AVVERSI PER IL GIORNO 20 MARZO 2016****Precipitazioni:** isolate, anche a carattere di rovescio o breve temporale, sulla Liguria, con quantitativi cumulati deboli.**Visibilità:** nessun fenomeno significativo.**Temperature:** in locale sensibile aumento nei valori massimi sulle due isole maggiori.**Venti:** localmente forti orientali sui settori meridionali di Sardegna e Sicilia.**Mari:** localmente molto mossi il Canale di Sardegna e lo Stretto di Sicilia.VENERDÌ 18 MARZO 2016 ORE 15.00

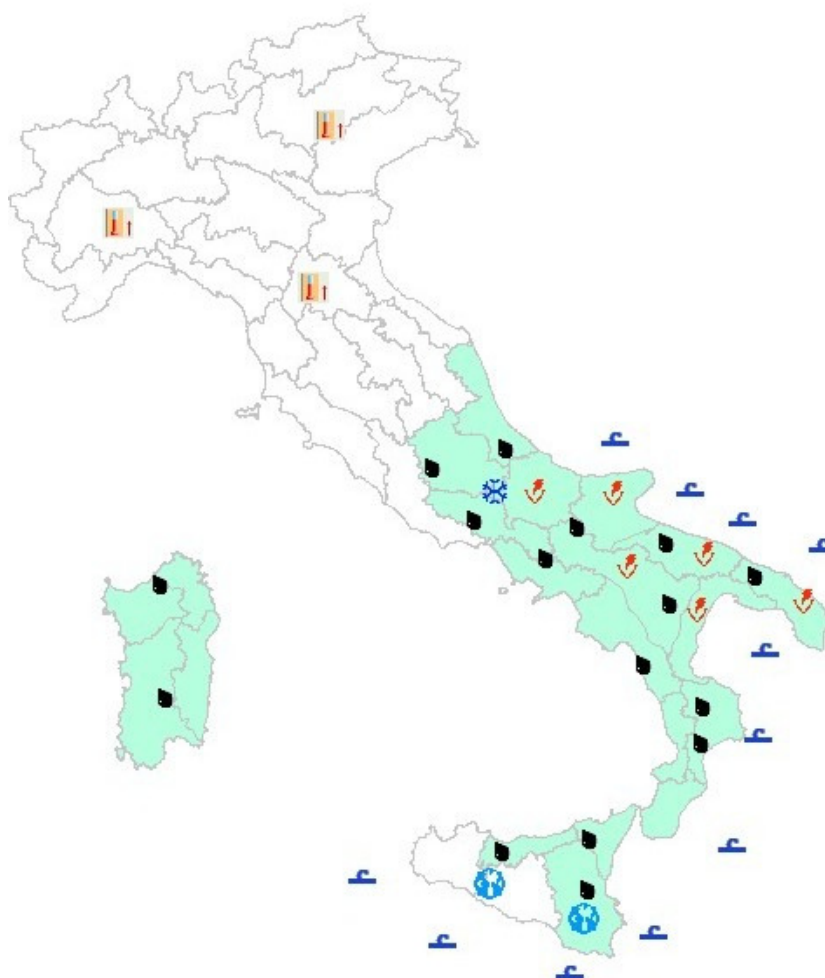
IL DIRETTORE DELL'UFFICIO

**Roberto Oreficini Rosi**FIRMA AUTOGRAFA OMESSA AI SENSI DELL'ART. 3.C.2  
D.LGS 12/02/1993 N.39

## Fenomeni meteorologici significativi previsti per il giorno 18/03/2016 (ORE 15-24)



**Centro Funzionale Centrale - Settore Meteo**



<b>Aree di vigilanza meteo</b>	
<b>Quantitativi giornalieri di Precipitazione previsti</b>	
	Assenti o non rilevanti
	Deboli
	Moderati
	Elevati
	Molto elevati
<b>Caratteristiche delle precipitazioni previste</b>	
	Piogge sparse o intermittenti
	Piogge diffuse e continue
	Neviccate deboli o moderate
	Neviccate abbondanti
	Rovesci o temporali a carattere isolato
	Rovesci o temporali a carattere sparso
	Rovesci o temporali a carattere diffuso
<b>Altri fenomeni meteorologici di rilievo</b>	
<b>Venti</b>	
	Forti
	Burrasca
	Tempesta
	Frequenti raffiche
<b>Gelate</b>	
	Diffusa formazione di ghiaccio al suolo a quote collinari
	Diffusa formazione di ghiaccio al suolo a quote di pianura
<b>Nebbie</b>	
	Nebbie diffuse nelle ore notturne e del primo mattino
	Nebbie diffuse e persistenti anche nelle ore diurne
<b>Mari</b>	
	Molto mosso
	Agitato o molto agitato
	Grosso o molto grosso
<b>Moto ondoso</b>	
	In aumento
	In diminuzione
<b>Temperature</b>	
	Elevate o in sensibile aumento
	Molto elevate o in marcato aumento
	Basse o in sensibile calo
	Molto basse o in marcato calo

## Fenomeni meteorologici significativi previsti per il giorno 19/03/2016



**Centro Funzionale Centrale - Settore Meteo**



LEGENDA	
<b>Aree di vigilanza meteo</b>	
<b>Quantitativi giornalieri di Precipitazione previsti</b>	
	Assenti o non rilevanti
	Deboli
	Moderati
	Elevati
	Molto elevati
<b>Caratteristiche delle precipitazioni previste</b>	
	Piogge sparse o intermittenti
	Piogge diffuse e continue
	Nevicate deboli o moderate
	Nevicate abbondanti
	Rovesci o temporali a carattere isolato
	Rovesci o temporali a carattere sparso
	Rovesci o temporali a carattere diffuso
<b>Altri fenomeni meteorologici di rilievo</b>	
<b>Venti</b>	
	Forti
	Burrasca
	Tempesta
	Frequenti raffiche
<b>Gelate</b>	
	Diffusa formazione di ghiaccio al suolo a quote collinari
	Diffusa formazione di ghiaccio al suolo a quote di pianura
<b>Nebbie</b>	
	Nebbie diffuse nelle ore notturne e del primo mattino
	Nebbie diffuse e persistenti anche nelle ore diurne
<b>Mari</b>	
	Molto mosso
	Agitato o molto agitato
	Grosso o molto grosso
<b>Moto ondoso</b>	
	In aumento
	In diminuzione
<b>Temperature</b>	
	Elevate o in sensibile aumento
	Molto elevate o in marcato aumento
	Basse o in sensibile calo
	Molto basse o in marcato calo



## Fenomeni meteorologici significativi previsti per il giorno 20/03/2016



**Centro Funzionale Centrale - Settore Meteo**



LEGENDA	
[ ]	<b>Aree di vigilanza meteo</b>
Quantitativi giornalieri di Precipitazione previsti	
[ ]	Assenti o non rilevanti
[ ]	Deboli
[ ]	Moderati
[ ]	Elevati
[ ]	Molto elevati
Caratteristiche delle precipitazioni previste	
[ ]	Piogge sparse o intermittenti
[ ]	Piogge diffuse e continue
[ ]	Neviccate deboli o moderate
[ ]	Neviccate abbondanti
[ ]	Rovesci o temporali a carattere isolato
[ ]	Rovesci o temporali a carattere sparso
[ ]	Rovesci o temporali a carattere diffuso
Altri fenomeni meteorologici di rilievo	
Venti	
[ ]	Forti
[ ]	Burrasca
[ ]	Tempesta
[ ]	Frequenti raffiche
Gelate	
[ ]	Diffusa formazione di ghiaccio al suolo a quote collinari
[ ]	Diffusa formazione di ghiaccio al suolo a quote di pianura
Nebbie	
[ ]	Nebbie diffuse nelle ore notturne e del primo mattino
[ ]	Nebbie diffuse e persistenti anche nelle ore diurne
Mari	
[ ]	Molto mosso
[ ]	Agitato o molto agitato
[ ]	Grosso o molto grosso
Moto ondoso	
[ ]	In aumento
[ ]	In diminuzione
Temperature	
[ ]	Elevate o in sensibile aumento
[ ]	Molto elevate o in marcato aumento
[ ]	Basse o in sensibile calo
[ ]	Molto basse o in marcato calo

**Centro Funzionale Centrale - Settore Meteo****BOLLETTINO DI VIGILANZA METEOROLOGICA NAZIONALE**RIFE././ **DIRETTIVA PRESIDENTE DEL CONSIGLIO DEI MINISTRI 27-2-2004:****INDIRIZZI OPERATIVI PER LA GESTIONE ORGANIZZATIVA E FUNZIONALE DEL SISTEMA DI ALLERTAMENTO NAZIONALE, STATALE E REGIONALE, PER IL RISCHIO IDROGEOLOGICO E IDRAULICO AI FINI DI PROTEZIONE CIVILE.****FENOMENI SIGNIFICATIVI O AVVERSI PER IL GIORNO 19 MARZO 2016****Precipitazioni:** nessun fenomeno significativo.**Visibilità:** nessun fenomeno significativo.**Temperature:** in locale sensibile aumento nei valori massimi sulle regioni adriatiche centro-meridionali.**Venti:** localmente forti settentrionali sulla Puglia meridionale, in attenuazione.**Mari:** molto mossi il Canale d'Otranto e lo Ionio settentrionale, con moto ondosso in attenuazione.**FENOMENI SIGNIFICATIVI O AVVERSI PER IL GIORNO 20 MARZO 2016****Precipitazioni:** isolate, anche a carattere di breve rovescio, su Toscana, Umbria, Marche, Lazio settentrionale e Sardegna settentrionale, con quantitativi cumulati deboli.**Visibilità:** nessun fenomeno significativo.**Temperature:** in locale sensibile aumento nei valori massimi sulle due isole maggiori.**Venti:** localmente forti orientali sui settori meridionali di Sardegna e Sicilia.**Mari:** localmente molto mossi il Canale di Sardegna e lo Stretto di Sicilia.**FENOMENI SIGNIFICATIVI O AVVERSI PER IL GIORNO 21 MARZO 2016****Precipitazioni:** isolate, anche a carattere di rovescio o breve temporale, su Romagna, Toscana, Umbria, Marche, Lazio, settori occidentali e settentrionali dell'Abruzzo e sulla Sardegna settentrionale, con quantitativi cumulati generalmente deboli.**Visibilità:** nessun fenomeno significativo.**Temperature:** in locale sensibile aumento nei valori massimi sulle regioni meridionali.**Venti** forti sud-orientali su Sicilia, Calabria e Puglia centro-meridionale.**Mari:** molto mosso lo Stretto di Sicilia; localmente molto mossi lo Ionio e i settori meridionali di Tirreno ed Adriatico.SABATO 19 MARZO 2016 ORE 15.00

IL DIRETTORE DELL'UFFICIO

**Roberto Oreficini Rosi**FIRMA AUTOGRAFA OMESSA AI SENSI DELL'ART. 3.C.2  
D.LGS 12/02/1993 N.39



## Fenomeni meteorologici significativi previsti per il giorno 19/03/2016 (ORE 15-24)



### Centro Funzionale Centrale - Settore Meteo



Aree di vigilanza meteo	
<b>Quantitativi giornalieri di Precipitazione previsti</b>	
	Assenti o non rilevanti
	Deboli
	Moderati
	Elevati
	Molto elevati
<b>Caratteristiche delle precipitazioni previste</b>	
	Piogge sparse o intermittenti
	Piogge diffuse e continue
	Neviccate deboli o moderate
	Neviccate abbondanti
	Rovesci o temporali a carattere isolato
	Rovesci o temporali a carattere sparso
	Rovesci o temporali a carattere diffuso
<b>Altri fenomeni meteorologici di rilievo</b>	
<b>Venti</b>	
	Forti
	Burrasca
	Tempesta
	Frequenti raffiche
<b>Gelate</b>	
	Diffusa formazione di ghiaccio al suolo a quote collinari
	Diffusa formazione di ghiaccio al suolo a quote di pianura
<b>Nebbie</b>	
	Nebbie diffuse nelle ore notturne e del primo mattino
	Nebbie diffuse e persistenti anche nelle ore diurne
<b>Mari</b>	
	Molto mosso
	Agitato o molto agitato
	Grosso o molto grosso
<b>Moto ondoso</b>	
	In aumento
	In diminuzione
<b>Temperature</b>	
	Elevate o in sensibile aumento
	Molto elevate o in marcato aumento
	Basse o in sensibile calo
	Molto basse o in marcato calo

## Fenomeni meteorologici significativi previsti per il giorno 20/03/2016



**Centro Funzionale Centrale - Settore Meteo**



LEGENDA	
<b>Aree di vigilanza meteo</b>	
<b>Quantitativi giornalieri di Precipitazione previsti</b>	
	Assenti o non rilevanti
	Deboli
	Moderati
	Elevati
	Molto elevati
<b>Caratteristiche delle precipitazioni previste</b>	
	Piogge sparse o intermittenti
	Piogge diffuse e continue
	Nevicata deboli o moderate
	Nevicata abbondanti
	Rovesci o temporali a carattere isolato
	Rovesci o temporali a carattere sparso
	Rovesci o temporali a carattere diffuso
<b>Altri fenomeni meteorologici di rilievo</b>	
<b>Venti</b>	
	Forti
	Burrasca
	Tempesta
	Frequenti raffiche
<b>Gelate</b>	
	Diffusa formazione di ghiaccio al suolo a quote collinari
	Diffusa formazione di ghiaccio al suolo a quote di pianura
<b>Nebbie</b>	
	Nebbie diffuse nelle ore notturne e del primo mattino
	Nebbie diffuse e persistenti anche nelle ore diurne
<b>Mari</b>	
	Molto mosso
	Agitato o molto agitato
	Grosso o molto grosso
<b>Moto ondoso</b>	
	In aumento
	In diminuzione
<b>Temperature</b>	
	Elevate o in sensibile aumento
	Molto elevate o in marcato aumento
	Basse o in sensibile calo
	Molto basse o in marcato calo

## Fenomeni meteorologici significativi previsti per il giorno 21/03/2016



**Centro Funzionale Centrale - Settore Meteo**



LEGENDA	
[ ]	<b>Aree di vigilanza meteo</b>
Quantitativi giornalieri di Precipitazione previsti	
[ ]	Assenti o non rilevanti
[ ]	Deboli
[ ]	Moderati
[ ]	Elevati
[ ]	Molto elevati
Caratteristiche delle precipitazioni previste	
☁	Piogge sparse o intermittenti
☁	Piogge diffuse e continue
❄	Neviccate deboli o moderate
❄	Neviccate abbondanti
⚡	Rovesci o temporali a carattere isolato
⚡	Rovesci o temporali a carattere sparso
⚡	Rovesci o temporali a carattere diffuso
Altri fenomeni meteorologici di rilievo	
Venti	
🌀	Forti
🌀	Burrasca
🌀	Tempesta
🌀	Frequenti raffiche
Gelate	
❄	Diffusa formazione di ghiaccio al suolo a quote collinari
❄	Diffusa formazione di ghiaccio al suolo a quote di pianura
Nebbie	
☁	Nebbie diffuse nelle ore notturne e del primo mattino
☁	Nebbie diffuse e persistenti anche nelle ore diurne
Mari	
F	Molto mosso
FF	Agitato o molto agitato
FFF	Grosso o molto grosso
Moto ondoso	
↑	In aumento
↓	In diminuzione
Temperature	
📈	Elevate o in sensibile aumento
📈	Molto elevate o in marcato aumento
📉	Basse o in sensibile calo
📉	Molto basse o in marcato calo

**Centro Funzionale Centrale - Settore Meteo****BOLLETTINO DI VIGILANZA METEOROLOGICA NAZIONALE**

RIFE/. DIRETTIVA PRESIDENTE DEL CONSIGLIO DEI MINISTRI 27-2-2004:

**INDIRIZZI OPERATIVI PER LA GESTIONE ORGANIZZATIVA E FUNZIONALE DEL SISTEMA DI ALLERTAMENTO NAZIONALE, STATALE E REGIONALE, PER IL RISCHIO IDROGEOLOGICO E IDRAULICO AI FINI DI PROTEZIONE CIVILE.****FENOMENI SIGNIFICATIVI O AVVERSI PER IL GIORNO 20 MARZO 2016****Precipitazioni:** Nessun fenomeni significativo.**Visibilità:** nessun fenomeno significativo.**Temperature:** in locale sensibile aumento nei valori massimi sulle due isole maggiori.**Venti:** localmente forti orientali sui settori meridionali di Sardegna e Sicilia.**Mari:** localmente molto mossi il Canale di Sardegna e lo Stretto di Sicilia.**FENOMENI SIGNIFICATIVI O AVVERSI PER IL GIORNO 21 MARZO 2016****Precipitazioni:** isolate, anche a carattere di rovescio, su Friuli Venezia Giulia, settori alpini e prealpini del Veneto, Liguria, Toscana, Umbria, Marche, Lazio ed Abruzzo, con quantitativi cumulati generalmente deboli.**Visibilità:** nessun fenomeno significativo.**Temperature:** in sensibile aumento nei valori massimi sulle regioni meridionali.**Venti** localmente forti sud-orientali su Sicilia, Calabria e Puglia centro-meridionale.**Mari:** molto mosso lo Stretto di Sicilia; localmente molto mossi lo Ionio e i settori meridionali di Tirreno ed Adriatico.**FENOMENI SIGNIFICATIVI O AVVERSI PER IL GIORNO 22 MARZO 2016****Precipitazioni:** isolate, anche a carattere di rovescio o breve temporale, su settori appenninici dell'Emilia-Romagna, Toscana, Umbria, Marche, Lazio, Abruzzo, Molise, Puglia garganica, Campania centro-settentrionale e Sardegna, con quantitativi cumulati deboli, puntualmente moderati sui settori occidentali di Marche, Abruzzo e Sardegna.**Visibilità:** nessun fenomeno significativo.**Temperature:** in locale sensibile diminuzione nei valori massimi sulle regioni centrali e su quelle del versante adriatico.**Venti** localmente forti meridionali sulla Puglia meridionale e su tutti i settori ionici; tendenti a localmente forti settentrionali sulle coste adriatiche settentrionali, sulla Toscana e da nord sulla Liguria.**Mari:** tendenti a molto mossi tutti i mari, fino ad agitati il Canale d'Otranto, lo Ionio, Mare e Canale di Sardegna.DOMENICA 20 MARZO 2016 ORE 15.00

IL DIRETTORE DELL'UFFICIO

**Roberto Oreficini Rosi**FIRMA AUTOGRAFA OMESSA AI SENSI DELL'ART. 3.C.2  
D.LGS 12/02/1993 N.39

## Fenomeni meteorologici significativi previsti per il giorno 20/03/2016 (ORE 15-24)



**Centro Funzionale Centrale - Settore Meteo**



Aree di vigilanza meteo	
Quantitativi giornalieri di Precipitazione previsti	
	Assenti o non rilevanti
	Deboli
	Moderati
	Elevati
	Molto elevati
Caratteristiche delle precipitazioni previste	
	Piogge sparse o intermittenti
	Piogge diffuse e continue
	Neviccate deboli o moderate
	Neviccate abbondanti
	Rovesci o temporali a carattere isolato
	Rovesci o temporali a carattere sparso
	Rovesci o temporali a carattere diffuso
Altri fenomeni meteorologici di rilievo	
Venti	
	Forti
	Burrasca
	Tempesta
	Frequenti raffiche
Gelate	
	Diffusa formazione di ghiaccio al suolo a quote collinari
	Diffusa formazione di ghiaccio al suolo a quote di pianura
Nebbie	
	Nebbie diffuse nelle ore notturne e del primo mattino
	Nebbie diffuse e persistenti anche nelle ore diurne
Mari	
	Molto mosso
	Agitato o molto agitato
	Grosso o molto grosso
Moto ondoso	
	In aumento
	In diminuzione
Temperature	
	Elevate o in sensibile aumento
	Molto elevate o in marcato aumento
	Basse o in sensibile calo
	Molto basse o in marcato calo

## Fenomeni meteorologici significativi previsti per il giorno 21/03/2016



**Centro Funzionale Centrale - Settore Meteo**



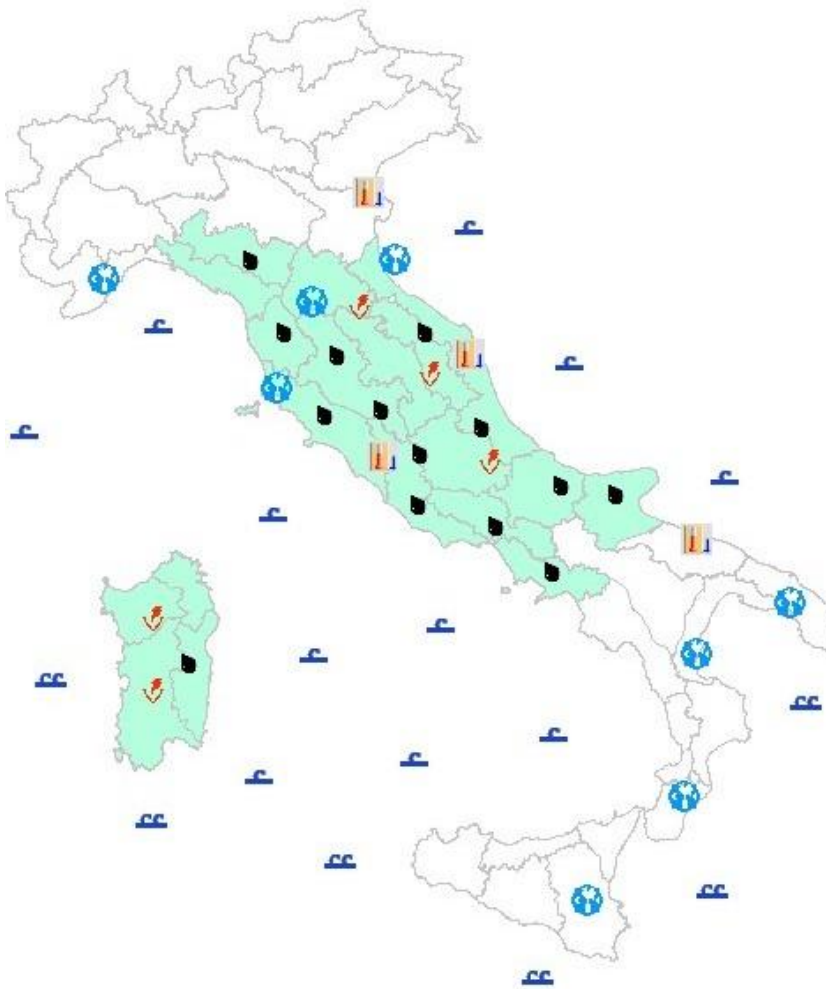
LEGENDA	
<b>Aree di vigilanza meteo</b>	
<b>Quantitativi giornalieri di Precipitazione previsti</b>	
	Assenti o non rilevanti
	Deboli
	Moderati
	Elevati
	Molto elevati
<b>Caratteristiche delle precipitazioni previste</b>	
	Piogge sparse o intermittenti
	Piogge diffuse e continue
	Nevicata deboli o moderate
	Nevicata abbondanti
	Rovesci o temporali a carattere isolato
	Rovesci o temporali a carattere sparso
	Rovesci o temporali a carattere diffuso
<b>Altri fenomeni meteorologici di rilievo</b>	
<b>Venti</b>	
	Forti
	Burrasca
	Tempesta
	Frequenti raffiche
<b>Gelate</b>	
	Diffusa formazione di ghiaccio al suolo a quote collinari
	Diffusa formazione di ghiaccio al suolo a quote di pianura
<b>Nebbie</b>	
	Nebbie diffuse nelle ore notturne e del primo mattino
	Nebbie diffuse e persistenti anche nelle ore diurne
<b>Mari</b>	
	Molto mosso
	Agitato o molto agitato
	Grosso o molto grosso
<b>Moto ondoso</b>	
	In aumento
	In diminuzione
<b>Temperature</b>	
	Elevate o in sensibile aumento
	Molto elevate o in marcato aumento
	Basse o in sensibile calo
	Molto basse o in marcato calo



## Fenomeni meteorologici significativi previsti per il giorno 22/03/2016



**Centro Funzionale Centrale - Settore Meteo**



LEGENDA	
[ ]	<b>Aree di vigilanza meteo</b>
Quantitativi giornalieri di Precipitazione previsti	
[ ]	Assenti o non rilevanti
[ ]	Deboli
[ ]	Moderati
[ ]	Elevati
[ ]	Molto elevati
Caratteristiche delle precipitazioni previste	
	Piogge sparse o intermittenti
	Piogge diffuse e continue
	Neviccate deboli o moderate
	Neviccate abbondanti
	Rovesci o temporali a carattere isolato
	Rovesci o temporali a carattere sparso
	Rovesci o temporali a carattere diffuso
Altri fenomeni meteorologici di rilievo	
Venti	
	Forti
	Burrasca
	Tempesta
	Frequenti raffiche
Gelate	
	Diffusa formazione di ghiaccio al suolo a quote collinari
	Diffusa formazione di ghiaccio al suolo a quote di pianura
Nebbie	
	Nebbie diffuse nelle ore notturne e del primo mattino
	Nebbie diffuse e persistenti anche nelle ore diurne
Mari	
	Molto mosso
	Agitato o molto agitato
	Grosso o molto grosso
Moto ondoso	
	In aumento
	In diminuzione
Temperature	
	Elevate o in sensibile aumento
	Molto elevate o in marcato aumento
	Basse o in sensibile calo
	Molto basse o in marcato calo

**Centro Funzionale Centrale - Settore Meteo****BOLLETTINO DI VIGILANZA METEOROLOGICA NAZIONALE**RIFE./ **DIRETTIVA PRESIDENTE DEL CONSIGLIO DEI MINISTRI 27-2-2004:****INDIRIZZI OPERATIVI PER LA GESTIONE ORGANIZZATIVA E FUNZIONALE DEL SISTEMA DI ALLERTAMENTO NAZIONALE, STATALE E REGIONALE, PER IL RISCHIO IDROGEOLOGICO E IDRAULICO AI FINI DI PROTEZIONE CIVILE.****FENOMENI SIGNIFICATIVI O AVVERSI PER IL GIORNO 21 MARZO 2016**

**Precipitazioni:** da isolate a sparse su Veneto, Friuli Venezia Giulia, Lombardia sud-occidentale, Appennino emiliano, entroterra ligure di Levante, Romagna e settori occidentali e settentrionali delle Marche, con quantitativi cumulati generalmente deboli.

**Visibilità:** nessun fenomeno significativo.

**Temperature:** massime in sensibile aumento sulla Sicilia, specie sui versanti settentrionali dell'isola.

**Venti** localmente forti sud-orientali su Sicilia, Calabria e Puglia meridionale, con raffiche di burrasca sul versante tirrenico siciliano.

**Mari:** molto mossi il Tirreno centro-meridionale, lo Stretto di Sicilia, lo Ionio e l'Adriatico meridionale; localmente molto mossi al largo il Mar di Sardegna e l'Adriatico centrale.

**FENOMENI SIGNIFICATIVI O AVVERSI PER IL GIORNO 22 MARZO 2016****Precipitazioni:**

- da sparse a diffuse nella seconda parte della giornata, anche a carattere di rovescio o temporale, su Sardegna e Marche, con quantitativi cumulati generalmente moderati;
- sparse nella seconda parte della giornata, localmente anche a carattere di rovescio o temporale, su Abruzzo, Molise, Campania orientale, Puglia centro-settentrionale e zone interne della Basilicata, con quantitativi cumulati da deboli a puntualmente moderati;
- da isolate a sparse nella seconda parte della giornata sui restanti settori di Campania, Basilicata e Puglia e su Appennino emiliano-romagnolo, settori orientali e meridionali della Toscana, Umbria, Lazio, Calabria centro-settentrionale e sulla Sicilia centro-occidentale e nord-orientale, con quantitativi cumulati deboli, più significativi su Lazio meridionale e Campania ove i fenomeni potranno localmente assumere carattere di rovescio.

**Visibilità:** nessun fenomeno significativo.

**Temperature:** massime in rialzo localmente sensibile sui versanti tirrenici centro-meridionali.

**Venti** forti sud-orientali con raffiche di burrasca sulla Puglia meridionale; localmente forti dai quadranti meridionali sulla Sicilia e sulla Calabria; forti settentrionali sulla Liguria; tendenti a forti nord-orientali, con raffiche di burrasca dalla serata, su Toscana, alto Lazio, settori adriatici settentrionali e litorali marchigiani; tendenti a forti settentrionali, con raffiche di burrasca dalla serata, sulla Sardegna; tendenti a forti da est/nord-est con raffiche di burrasca lungo la dorsale appenninica centro-settentrionale ed a localmente forti dai quadranti orientali su Campania e basso Lazio.

**Mari:** molto mossi, tendenti ad agitati, lo Ionio e il Canale d'Otranto; molto mossi il Mare ed il Canale di Sardegna, lo Stretto di Sicilia, il Mar Ligure settore di Ponente al largo e l'Adriatico meridionale; tendenti a molto mossi i restanti bacini.

**FENOMENI SIGNIFICATIVI O AVVERSI PER IL GIORNO 23 MARZO 2016****Precipitazioni:**

- diffuse e persistenti, anche a carattere di rovescio o temporale, su Marche ed Abruzzo, con quantitativi cumulati generalmente moderati, più rilevanti su Marche centro-meridionali e versanti orientali dell'Abruzzo;
- sparse, anche carattere di rovescio o temporale, su Molise, Puglia settentrionale, Campania, settori tirrenici di Basilicata e Calabria, settori settentrionali della Sardegna e settori tirrenici della Sicilia, con quantitativi cumulati puntualmente moderati, più rilevanti sui settori tirrenici calabresi;
- sparse, localmente anche carattere di rovescio o temporale, sul resto del meridione e della Sardegna e su Romagna, Umbria, Lazio e settori orientali e meridionali della Toscana, con quantitativi cumulati generalmente deboli.

**Nevicata:** in calo fino ai 600-800 m sull'Appennino umbro-marchigiano, sull'Abruzzo e sul Lazio nord-orientale, con apporti al suolo moderati sul versante adriatico, da deboli a puntualmente moderati sulle restanti zone.

**Visibilità:** nessun fenomeno significativo.



**Temperature:** in sensibile diminuzione nei valori massimi sulle regioni centro-meridionali e nelle minime serali sulle regioni centro-settentrionali.

**Venti:** forti o di burrasca da nord o nord-est, con raffiche di burrasca forte, su Liguria, Lazio, Toscana, Umbria, Sardegna e settori adriatici centro-settentrionali; forti o di burrasca nord-occidentali sulla Sicilia; forti dai quadranti meridionali sui settori ionici calabresi e sulla Puglia meridionale; localmente forti nord-occidentali sui settori tirrenici meridionali e sulla Puglia centro-settentrionale.

**Mari:** agitati il Mare ed il Canale di Sardegna, lo Stretto di Sicilia, lo Ionio, l'Adriatico centrale e il Tirreno centro-meridionale; molto mosso, fino ad agitato sul settore romagnolo, l'Adriatico settentrionale; molto mosso, fino ad agitato nel Canale d'Otranto, l'Adriatico meridionale; inizialmente molto mosso il Mar Ligure al largo, con moto ondosso in attenuazione.

LUNEDÌ 21 MARZO 2016 ORE 15.00

IL DIRETTORE DELL'UFFICIO

**Roberto Oreficini Rosi**

FIRMA AUTOGRAFA OMESSA AI SENSI DELL'ART. 3.C.2  
D.LGS 12/02/1993 N.39

## Fenomeni meteorologici significativi previsti per il giorno 21/03/2016 (ORE 15-24)



**Centro Funzionale Centrale - Settore Meteo**



Aree di vigilanza meteo	
Quantitativi giornalieri di Precipitazione previsti	
	Assenti o non rilevanti
	Deboli
	Moderati
	Elevati
	Molto elevati
Caratteristiche delle precipitazioni previste	
	Piogge sparse o intermittenti
	Piogge diffuse e continue
	Neviccate deboli o moderate
	Neviccate abbondanti
	Rovesci o temporali a carattere isolato
	Rovesci o temporali a carattere sparso
	Rovesci o temporali a carattere diffuso
Altri fenomeni meteorologici di rilievo	
Venti	
	Forti
	Burrasca
	Tempesta
	Frequenti raffiche
Gelate	
	Diffusa formazione di ghiaccio al suolo a quote collinari
	Diffusa formazione di ghiaccio al suolo a quote di pianura
Nebbie	
	Nebbie diffuse nelle ore notturne e del primo mattino
	Nebbie diffuse e persistenti anche nelle ore diurne
Mari	
	Molto mosso
	Agitato o molto agitato
	Grosso o molto grosso
Moto ondoso	
	In aumento
	In diminuzione
Temperature	
	Elevate o in sensibile aumento
	Molto elevate o in marcato aumento
	Basse o in sensibile calo
	Molto basse o in marcato calo

## Fenomeni meteorologici significativi previsti per il giorno 22/03/2016



**Centro Funzionale Centrale - Settore Meteo**

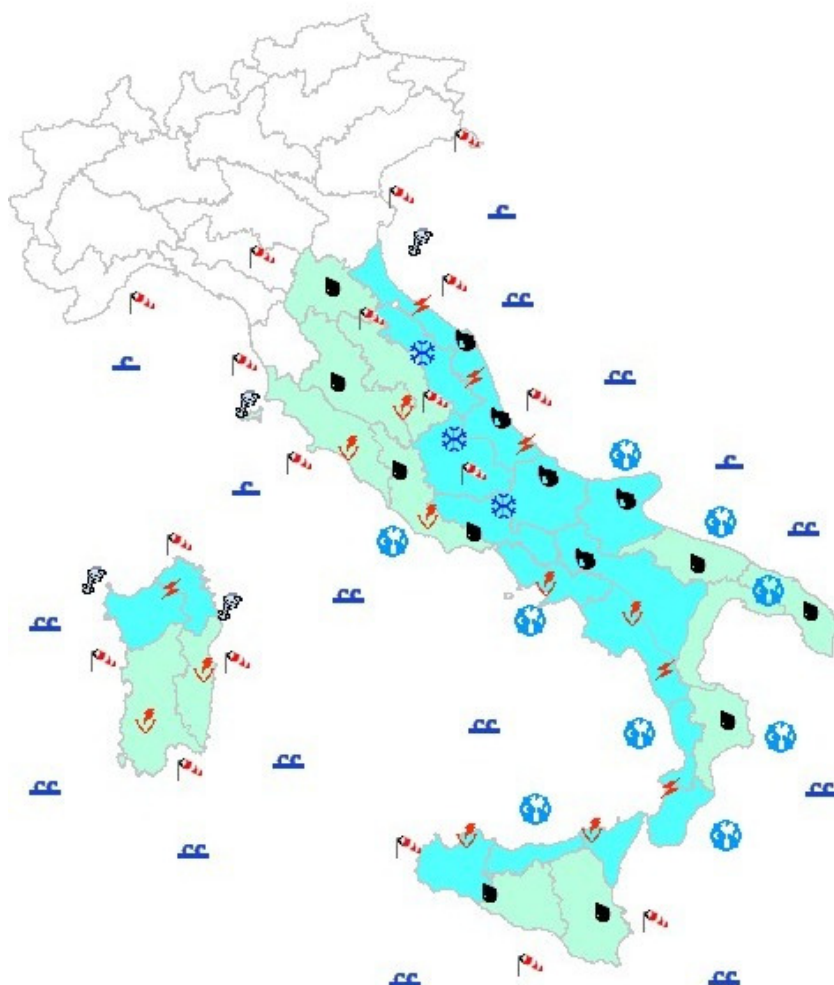


LEGENDA	
<b>Aree di vigilanza meteo</b>	
<b>Quantitativi giornalieri di Precipitazione previsti</b>	
	Assenti o non rilevanti
	Deboli
	Moderati
	Elevati
	Molto elevati
<b>Caratteristiche delle precipitazioni previste</b>	
	Piogge sparse o intermittenti
	Piogge diffuse e continue
	Nevicate deboli o moderate
	Nevicate abbondanti
	Rovesci o temporali a carattere isolato
	Rovesci o temporali a carattere sparso
	Rovesci o temporali a carattere diffuso
<b>Altri fenomeni meteorologici di rilievo</b>	
<b>Venti</b>	
	Forti
	Burrasca
	Tempesta
	Frequenti raffiche
<b>Gelate</b>	
	Diffusa formazione di ghiaccio al suolo a quote collinari
	Diffusa formazione di ghiaccio al suolo a quote di pianura
<b>Nebbie</b>	
	Nebbie diffuse nelle ore notturne e del primo mattino
	Nebbie diffuse e persistenti anche nelle ore diurne
<b>Mari</b>	
	Molto mosso
	Agitato o molto agitato
	Grosso o molto grosso
<b>Moto ondoso</b>	
	In aumento
	In diminuzione
<b>Temperature</b>	
	Elevate o in sensibile aumento
	Molto elevate o in marcato aumento
	Basse o in sensibile calo
	Molto basse o in marcato calo

## Fenomeni meteorologici significativi previsti per il giorno 23/03/2016



**Centro Funzionale Centrale - Settore Meteo**



LEGENDA	
[ ]	<b>Aree di vigilanza meteo</b>
<b>Quantitativi giornalieri di Precipitazione previsti</b>	
[ ]	Assenti o non rilevanti
[ ]	Deboli
[ ]	Moderati
[ ]	Elevati
[ ]	Molto elevati
<b>Caratteristiche delle precipitazioni previste</b>	
☁	Piogge sparse o intermittenti
☁	Piogge diffuse e continue
❄	Neviccate deboli o moderate
❄	Neviccate abbondanti
⚡	Rovesci o temporali a carattere isolato
⚡	Rovesci o temporali a carattere sparso
⚡	Rovesci o temporali a carattere diffuso
<b>Altri fenomeni meteorologici di rilievo</b>	
<b>Venti</b>	
🌀	Forti
🌪	Burrasca
🌪	Tempesta
☁	Frequenti raffiche
<b>Gelate</b>	
❄	Diffusa formazione di ghiaccio al suolo a quote collinari
❄	Diffusa formazione di ghiaccio al suolo a quote di pianura
<b>Nebbie</b>	
☁	Nebbie diffuse nelle ore notturne e del primo mattino
☁	Nebbie diffuse e persistenti anche nelle ore diurne
<b>Mari</b>	
🌊	Molto mosso
🌊	Agitato o molto agitato
🌊	Grosso o molto grosso
<b>Moto ondoso</b>	
↑	In aumento
↓	In diminuzione
<b>Temperature</b>	
📈	Elevate o in sensibile aumento
📈	Molto elevate o in marcato aumento
📉	Basse o in sensibile calo
📉	Molto basse o in marcato calo



## Centro Funzionale Centrale - Settore Meteo

### BOLLETTINO DI VIGILANZA METEOROLOGICA NAZIONALE

RIFE./ DIRETTIVA PRESIDENTE DEL CONSIGLIO DEI MINISTRI 27-2-2004:

**INDIRIZZI OPERATIVI PER LA GESTIONE ORGANIZZATIVA E FUNZIONALE DEL SISTEMA DI ALLERTAMENTO NAZIONALE, STATALE E REGIONALE, PER IL RISCHIO IDROGEOLOGICO E IDRAULICO AI FINI DI PROTEZIONE CIVILE.**

### FENOMENI SIGNIFICATIVI O AVVERSI PER IL GIORNO 22 MARZO 2016

#### Precipitazioni:

- da sparse a diffuse, anche a carattere di rovescio o temporale, sulla Sardegna, con quantitativi cumulati generalmente moderati;
- sparse, tendenti a diffuse dalla serata con fenomeni anche a carattere di rovescio, su Romagna, Marche, Lazio nord-orientale, Abruzzo, Molise, settori orientali di Umbria e Campania e Puglia settentrionale, con quantitativi cumulati puntualmente moderati, generalmente più rilevanti sulle Marche centro-meridionali e sui settori adriatici dell'Abruzzo settentrionale;
- da isolate a sparse sui restanti settori di Umbria, Lazio, Campania e Puglia, sui settori orientali e meridionali della Toscana e su Basilicata e Calabria centro-settentrionale, con quantitativi cumulati deboli.

**Visibilità:** nessun fenomeno significativo.

**Temperature:** massime in rialzo localmente sensibile sui versanti tirrenici centro-meridionali.

**Venti** forti sud-orientali con raffiche di burrasca sulla Puglia meridionale; localmente forti dai quadranti meridionali sulla Sicilia e sulla Calabria; forti settentrionali sulla Liguria; tendenti a forti nord-orientali, con raffiche di burrasca dalla serata, su Toscana, alto Lazio, settori adriatici settentrionali e litorali marchigiani; tendenti a forti settentrionali, con raffiche di burrasca dalla serata, sulla Sardegna; tendenti a forti da est/nord-est con raffiche di burrasca lungo la dorsale appenninica centro-settentrionale ed a localmente forti dai quadranti orientali su Campania e basso Lazio.

**Mari:** molto mossi, tendenti ad agitati, lo Ionio e il Canale d'Otranto; molto mossi il Mare ed il Canale di Sardegna, lo Stretto di Sicilia, il Mar Ligure settore di Ponente al largo e l'Adriatico meridionale; tendenti a molto mossi i restanti bacini.

### FENOMENI SIGNIFICATIVI O AVVERSI PER IL GIORNO 23 MARZO 2016

#### Precipitazioni:

- diffuse e persistenti, a prevalente carattere di rovescio o temporale, su Marche centro-meridionali ed Abruzzo settentrionale, con quantitativi cumulati da elevati a molto elevati;
- da sparse a diffuse, anche a carattere di rovescio o temporale, sui restanti settori delle Marche, sui versanti adriatici dell'Abruzzo centrale, sui settori orientali della Sardegna centro-settentrionale, sui settori settentrionali della Sicilia e sui settori tirrenici della Calabria centro-meridionale, con quantitativi cumulati generalmente moderati;
- sparse, localmente anche carattere di rovescio o temporale, sui restanti settori di Abruzzo, Sicilia, Sardegna e Calabria, sui settori tirrenici e meridionali della Campania e su Basilicata, Puglia centro-meridionale, settori adriatici del Molise e settori orientali dell'Umbria, con quantitativi cumulati puntualmente moderati;
- da isolate a sparse, localmente a carattere di rovescio o temporale, sui restanti settori di Umbria, Campania, Molise e Puglia e su Romagna, settori orientali e meridionali della Toscana e Lazio, con quantitativi cumulati da deboli a puntualmente moderati.

**Nevicate:** in calo dagli iniziali 1300-1600 m fino ai 700-900 m sull'Appennino umbro-marchigiano, sull'Abruzzo e sul Lazio nord-orientale e fino ai 900-1200 m sui rilievi appenninici di Lazio meridionale e Molise, con apporti al suolo da moderati ad abbondanti su Marche meridionali ed Abruzzo settentrionale, da deboli a moderati sulle restanti zone.

**Visibilità:** nessun fenomeno significativo.

**Temperature:** in diminuzione da sensibile a marcata nei valori massimi sulle regioni centro-meridionali; in sensibile calo nelle minime serali sulle regioni centro-settentrionali.

**Venti:** di burrasca da nord o nord-est, con rinforzi di burrasca forte, su Liguria, Toscana, Lazio centro-settentrionale, Umbria e settori adriatici centro-settentrionali; di burrasca o burrasca forte da nord/nord-ovest, sulla Sardegna, con raffiche fino a tempesta sulle coste orientali dell'isola; di burrasca o burrasca forte nord-orientali, con raffiche fino a tempesta, sulla dorsale appenninica tosco-emiliana, umbro-marchigiana, laziale ed abruzzese; di burrasca nord-occidentali con rinforzi di burrasca forte sulla Sicilia; localmente forti nord-occidentali con raffiche di burrasca sui settori tirrenici calabresi e sulla Puglia centro-settentrionale; forti dai quadranti meridionali con raffiche di burrasca, tendenti a ruotare da nord-ovest, sui settori ionici calabresi e sulla Puglia meridionale.

**Mari:** agitati il Mare ed il Canale di Sardegna, lo Stretto di Sicilia, lo Ionio, l'Adriatico centrale e il Tirreno centro-meridionale; molto mosso, fino ad agitato sul settore romagnolo, l'Adriatico settentrionale; molto mosso, fino ad agitato nel Canale d'Otranto, l'Adriatico meridionale; inizialmente molto mosso il Mar Ligure al largo, con moto ondosso in attenuazione.

#### **FENOMENI SIGNIFICATIVI O AVVERSI PER IL GIORNO 24 MARZO 2016**

##### **Precipitazioni:**

- sparse, anche a carattere di rovescio o temporale, su Lazio meridionale, settori adriatici e meridionali dell'Abruzzo, Campania, settori tirrenici di Basilicata e Calabria e settori tirrenici della Sicilia, con quantitativi cumulati puntualmente moderati;
- da isolate a sparse, localmente a carattere di rovescio, sul resto del meridione, sui restanti settori dell'Abruzzo e su Lazio centrale, Umbria orientale, Molise e Sardegna, con quantitativi cumulati deboli.

**Nevicate:** al di sopra degli 800-1000 m sull'Appennino centrale, campano e lucano, con apporti al suolo da deboli a moderati; al di sopra dei 1000-1200 m sull'Appennino calabrese, con apporti al suolo da deboli a moderati.

**Visibilità:** nessun fenomeno significativo.

**Temperature:** senza variazioni significative.

**Venti:** forti settentrionali su Toscana meridionale, Lazio centro-settentrionale, Sardegna orientale, settori adriatici centrali, Puglia settentrionale e Campania; forti nord-occidentali con raffiche di burrasca sulla Sicilia; localmente forti dai quadranti occidentali sulla Calabria; forti nord-orientali lungo la dorsale appenninica centro-meridionale.

**Mari:** agitati il Mar di Sardegna, il Tirreno centrale settore ovest, il Tirreno meridionale, lo Stretto di Sicilia e lo Ionio meridionale; molto mossi i restanti bacini centro-meridionali.

MARTEDÌ 22 MARZO 2016 ORE 15.00

IL DIRETTORE DELL'UFFICIO  
**Roberto Oreficini Rosi**  
FIRMA AUTOGRAFA OMESSA AI SENSI DELL'ART. 3.C.2  
D.LGS 12/02/1993 N.39



**Fenomeni meteorologici significativi previsti per il giorno  
22/03/2016 (ORE 15-24)**



**Centro Funzionale Centrale - Settore Meteo**

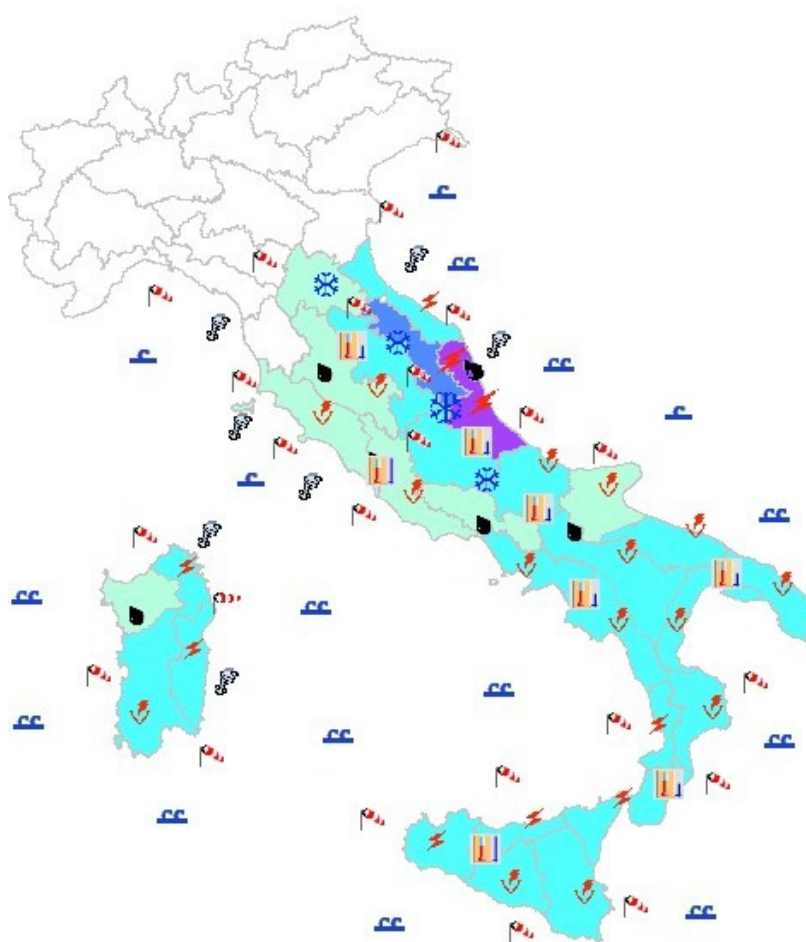


<b>Aree di vigilanza meteo</b>	
<b>Quantitativi giornalieri di Precipitazione previsti</b>	
	Assenti o non rilevanti
	Deboli
	Moderati
	Elevati
	Molto elevati
<b>Caratteristiche delle precipitazioni previste</b>	
	Piogge sparse o intermittenti
	Piogge diffuse e continue
	Nevicate deboli o moderate
	Nevicate abbondanti
	Rovesci o temporali a carattere isolato
	Rovesci o temporali a carattere sparso
	Rovesci o temporali a carattere diffuso
<b>Altri fenomeni meteorologici di rilievo</b>	
<b>Venti</b>	
	Forti
	Burrasca
	Tempesta
	Frequenti raffiche
<b>Gelate</b>	
	Diffusa formazione di ghiaccio al suolo a quote collinari
	Diffusa formazione di ghiaccio al suolo a quote di pianura
<b>Nebbie</b>	
	Nebbie diffuse nelle ore notturne e del primo mattino
	Nebbie diffuse e persistenti anche nelle ore diurne
<b>Mari</b>	
	Molto mosso
	Agitato o molto agitato
	Grosso o molto grosso
<b>Moto ondoso</b>	
	In aumento
	In diminuzione
<b>Temperature</b>	
	Elevate o in sensibile aumento
	Molto elevate o in marcato aumento
	Basse o in sensibile calo
	Molto basse o in marcato calo

## Fenomeni meteorologici significativi previsti per il giorno 23/03/2016



**Centro Funzionale Centrale - Settore Meteo**



LEGENDA	
<b>Aree di vigilanza meteo</b>	
<b>Quantitativi giornalieri di Precipitazione previsti</b>	
	Assenti o non rilevanti
	Deboli
	Moderati
	Elevati
	Molto elevati
<b>Caratteristiche delle precipitazioni previste</b>	
	Piogge sparse o intermittenti
	Piogge diffuse e continue
	Nevicata deboli o moderate
	Nevicata abbondanti
	Rovesci o temporali a carattere isolato
	Rovesci o temporali a carattere sparso
	Rovesci o temporali a carattere diffuso
<b>Altri fenomeni meteorologici di rilievo</b>	
<b>Venti</b>	
	Forti
	Burrasca
	Tempesta
	Frequenti raffiche
<b>Gelate</b>	
	Diffusa formazione di ghiaccio al suolo a quote collinari
	Diffusa formazione di ghiaccio al suolo a quote di pianura
<b>Nebbie</b>	
	Nebbie diffuse nelle ore notturne e del primo mattino
	Nebbie diffuse e persistenti anche nelle ore diurne
<b>Mari</b>	
	Molto mosso
	Agitato o molto agitato
	Grosso o molto grosso
<b>Moto ondoso</b>	
	In aumento
	In diminuzione
<b>Temperature</b>	
	Elevate o in sensibile aumento
	Molto elevate o in marcato aumento
	Basse o in sensibile calo
	Molto basse o in marcato calo



## Fenomeni meteorologici significativi previsti per il giorno 24/03/2016



**Centro Funzionale Centrale - Settore Meteo**



LEGENDA	
[ ]	<b>Aree di vigilanza meteo</b>
<b>Quantitativi giornalieri di Precipitazione previsti</b>	
[ ]	Assenti o non rilevanti
[ ]	Deboli
[ ]	Moderati
[ ]	Elevati
[ ]	Molto elevati
<b>Caratteristiche delle precipitazioni previste</b>	
☁	Piogge sparse o intermittenti
☁	Piogge diffuse e continue
❄	Neviccate deboli o moderate
❄	Neviccate abbondanti
⚡	Rovesci o temporali a carattere isolato
⚡	Rovesci o temporali a carattere sparso
⚡	Rovesci o temporali a carattere diffuso
<b>Altri fenomeni meteorologici di rilievo</b>	
<b>Venti</b>	
🌀	Forti
🌀	Burrasca
🌀	Tempesta
☁	Frequenti raffiche
<b>Gelate</b>	
❄	Diffusa formazione di ghiaccio al suolo a quote collinari
❄	Diffusa formazione di ghiaccio al suolo a quote di pianura
<b>Nebbie</b>	
☁	Nebbie diffuse nelle ore notturne e del primo mattino
☁	Nebbie diffuse e persistenti anche nelle ore diurne
<b>Mari</b>	
🌊	Molto mosso
🌊	Agitato o molto agitato
🌊	Grosso o molto grosso
<b>Moto ondoso</b>	
↑	In aumento
↓	In diminuzione
<b>Temperature</b>	
📈	Elevate o in sensibile aumento
📈	Molto elevate o in marcato aumento
📉	Basse o in sensibile calo
📉	Molto basse o in marcato calo

**Centro Funzionale Centrale - Settore Meteo****BOLLETTINO DI VIGILANZA METEOROLOGICA NAZIONALE**RIFE./ **DIRETTIVA PRESIDENTE DEL CONSIGLIO DEI MINISTRI 27-2-2004:****INDIRIZZI OPERATIVI PER LA GESTIONE ORGANIZZATIVA E FUNZIONALE DEL SISTEMA DI ALLERTAMENTO NAZIONALE, STATALE E REGIONALE, PER IL RISCHIO IDROGEOLOGICO E IDRAULICO AI FINI DI PROTEZIONE CIVILE.****FENOMENI SIGNIFICATIVI O AVVERSI PER IL GIORNO 23 MARZO 2016****Precipitazioni:**

- sparse, anche a carattere di rovescio o temporale, sui settori appenninici e meridionali delle Marche, su Abruzzo settentrionale, Puglia centro-settentrionale, Basilicata, settori tirrenici della Campania, Calabria e Sicilia centro-settentrionale, con quantitativi cumulati moderati;
- da isolate a sparse, anche a carattere di rovescio o breve temporale, sull'Appennino Romagnolo, Umbria orientale, sui settori meridionali di Lazio e Sardegna, su Molise e restanti zone delle regioni centro-meridionali, con quantitativi cumulati generalmente deboli.

**Nevicate:** in calo fino ai 700-900 m sull'Appennino marchigiano, e dalla sera anche su quello abruzzese con apporti al suolo deboli o localmente moderati.

**Visibilità:** nessun fenomeno significativo.

**Temperature:** in sensibile diminuzione nei valori massimi sulle regioni centro-meridionali.

**Venti:** da forti a burrasca da nord o nord-est, su Sardegna, Liguria, Emilia-Romagna, Alto Adriatico e regioni centrali peninsulari; da forti a burrasca occidentali su Sicilia e Calabria meridionale; forti meridionali sulla Puglia; localmente forti settentrionali sul resto del Centro-Sud.

**Mari:** molto mossi o agitati, localmente molto agitati lo Stretto di Sicilia e lo Ionio centro-meridionale.

**FENOMENI SIGNIFICATIVI O AVVERSI PER IL GIORNO 24 MARZO 2016****Precipitazioni:**

- sparse, anche a carattere di rovescio o temporale, su Campania meridionale, Basilicata tirrenica, Calabria e Sicilia settentrionale, con quantitativi cumulati da deboli a localmente moderati;
- da isolate a sparse, anche a carattere di rovescio o breve temporale, su Marche meridionali, Abruzzo, Lazio centro-meridionale, Molise, Sardegna e sul resto delle regioni meridionali, con quantitativi cumulati deboli o puntualmente moderati sui versanti tirrenici.

**Nevicate:** al di sopra degli 700-900 m sull'Appennino centrale, campano e lucano, con apporti al suolo da deboli a moderati.

**Visibilità:** nessun fenomeno significativo.

**Temperature:** minime in locale sensibile diminuzione; massime in sensibile diminuzione sulle regioni meridionali.

**Venti:** forti settentrionali su Toscana meridionale, Umbria, Lazio centro-settentrionale, Sardegna, settori adriatici centrali, Puglia settentrionale e Campania; forti dai quadranti occidentali su Sicilia e Calabria.

**Mari:** molto mossi tutti i bacini centro-meridionali, con moto ondoso in attenuazione.

**FENOMENI SIGNIFICATIVI O AVVERSI PER IL GIORNO 25 MARZO 2016**

**Precipitazioni:** da isolate a sparse, anche a carattere di rovescio o temporale, su Calabria centro-meridionale, e Sicilia centro-settentrionale, con quantitativi cumulati deboli o puntualmente moderati.

**Nevicate:** sulle zone alpine di confine con apporti al suolo da deboli a moderati.

**Visibilità:** nessun fenomeno significativo.

**Temperature:** minime in locale sensibile diminuzione sulle regioni centro-meridionali.

**Venti:** forti dai quadranti settentrionali su Abruzzo, Molise e regioni meridionali, con locali rinforzi di burrasca su Puglia, Calabria e Sicilia, con tendenza ad attenuarsi.

**Mari:** molto mossi il Mare ed il Canale di Sardegna, localmente molto mossi i restanti bacini meridionali, con moto ondoso in attenuazione.

MERCOLEDÌ 23 MARZO 2016 ORE 15.00

IL DIRETTORE DELL'UFFICIO  
**Roberto Oreficini Rosi**  
FIRMA AUTOGRAFA OMESSA AI SENSI DELL'ART. 3.C.2  
D.LGS 12/02/1993 N.39

**Fenomeni meteorologici significativi previsti per il giorno  
23/03/2016 (ORE 15-24)**



**Centro Funzionale Centrale - Settore Meteo**



<b>Aree di vigilanza meteo</b>	
<b>Quantitativi giornalieri di Precipitazione previsti</b>	
	Assenti o non rilevanti
	Deboli
	Moderati
	Elevati
	Molto elevati
<b>Caratteristiche delle precipitazioni previste</b>	
	Piogge sparse o intermittenti
	Piogge diffuse e continue
	Neviccate deboli o moderate
	Neviccate abbondanti
	Rovesci o temporali a carattere isolato
	Rovesci o temporali a carattere sparso
	Rovesci o temporali a carattere diffuso
<b>Altri fenomeni meteorologici di rilievo</b>	
<b>Venti</b>	
	Forti
	Burrasca
	Tempesta
	Frequenti raffiche
<b>Gelate</b>	
	Diffusa formazione di ghiaccio al suolo a quote collinari
	Diffusa formazione di ghiaccio al suolo a quote di pianura
<b>Nebbie</b>	
	Nebbie diffuse nelle ore notturne e del primo mattino
	Nebbie diffuse e persistenti anche nelle ore diurne
<b>Mari</b>	
	Molto mosso
	Agitato o molto agitato
	Grosso o molto grosso
<b>Moto ondoso</b>	
	In aumento
	In diminuzione
<b>Temperature</b>	
	Elevate o in sensibile aumento
	Molto elevate o in marcato aumento
	Basse o in sensibile calo
	Molto basse o in marcato calo

## Fenomeni meteorologici significativi previsti per il giorno 24/03/2016



**Centro Funzionale Centrale - Settore Meteo**



LEGENDA	
<b>Aree di vigilanza meteo</b>	
<b>Quantitativi giornalieri di Precipitazione previsti</b>	
	Assenti o non rilevanti
	Deboli
	Moderati
	Elevati
	Molto elevati
<b>Caratteristiche delle precipitazioni previste</b>	
☁	Piogge sparse o intermittenti
☁	Piogge diffuse e continue
❄	Nevicate deboli o moderate
❄	Nevicate abbondanti
⚡	Rovesci o temporali a carattere isolato
⚡	Rovesci o temporali a carattere sparso
⚡	Rovesci o temporali a carattere diffuso
<b>Altri fenomeni meteorologici di rilievo</b>	
<b>Venti</b>	
🌀	Forti
🚩	Burrasca
🚩	Tempesta
🌀	Frequenti raffiche
<b>Gelate</b>	
❄	Diffusa formazione di ghiaccio al suolo a quote collinari
❄	Diffusa formazione di ghiaccio al suolo a quote di pianura
<b>Nebbie</b>	
☁	Nebbie diffuse nelle ore notturne e del primo mattino
☁	Nebbie diffuse e persistenti anche nelle ore diurne
<b>Mari</b>	
F	Molto mosso
FF	Agitato o molto agitato
FFF	Grosso o molto grosso
<b>Moto ondoso</b>	
↑	In aumento
↓	In diminuzione
<b>Temperature</b>	
📈	Elevate o in sensibile aumento
📈	Molto elevate o in marcato aumento
📉	Basse o in sensibile calo
📉	Molto basse o in marcato calo

## Fenomeni meteorologici significativi previsti per il giorno 25/03/2016



**Centro Funzionale Centrale - Settore Meteo**



LEGENDA	
[ ]	<b>Aree di vigilanza meteo</b>
<b>Quantitativi giornalieri di Precipitazione previsti</b>	
[ ]	Assenti o non rilevanti
[ ]	Deboli
[ ]	Moderati
[ ]	Elevati
[ ]	Molto elevati
<b>Caratteristiche delle precipitazioni previste</b>	
	Piogge sparse o intermittenti
	Piogge diffuse e continue
	Neviccate deboli o moderate
	Neviccate abbondanti
	Rovesci o temporali a carattere isolato
	Rovesci o temporali a carattere sparso
	Rovesci o temporali a carattere diffuso
<b>Altri fenomeni meteorologici di rilievo</b>	
<b>Venti</b>	
	Forti
	Burrasca
	Tempesta
	Frequenti raffiche
<b>Gelate</b>	
	Diffusa formazione di ghiaccio al suolo a quote collinari
	Diffusa formazione di ghiaccio al suolo a quote di pianura
<b>Nebbie</b>	
	Nebbie diffuse nelle ore notturne e del primo mattino
	Nebbie diffuse e persistenti anche nelle ore diurne
<b>Mari</b>	
	Molto mosso
	Agitato o molto agitato
	Grosso o molto grosso
<b>Moto ondoso</b>	
	In aumento
	In diminuzione
<b>Temperature</b>	
	Elevate o in sensibile aumento
	Molto elevate o in marcato aumento
	Basse o in sensibile calo
	Molto basse o in marcato calo

**Centro Funzionale Centrale - Settore Meteo****BOLLETTINO DI VIGILANZA METEOROLOGICA NAZIONALE**RIFE./ **DIRETTIVA PRESIDENTE DEL CONSIGLIO DEI MINISTRI 27-2-2004:****INDIRIZZI OPERATIVI PER LA GESTIONE ORGANIZZATIVA E FUNZIONALE DEL SISTEMA DI ALLERTAMENTO NAZIONALE, STATALE E REGIONALE, PER IL RISCHIO IDROGEOLOGICO E IDRAULICO AI FINI DI PROTEZIONE CIVILE.****FENOMENI SIGNIFICATIVI O AVVERSI PER IL GIORNO 24 MARZO 2016****Precipitazioni:**

- isolate, anche a carattere di rovescio o temporale, sulla Calabria centro-settentrionale e sulla Sicilia settentrionale, con quantitativi cumulati da deboli a localmente moderati;
- isolate, anche a carattere di rovescio o breve temporale, su Sardegna meridionale, restanti zone di Calabria e Sicilia, Campania meridionale e Basilicata tirrenica, con quantitativi cumulati deboli.

**Visibilità:** nessun fenomeno significativo.**Temperature:** massime in sensibile diminuzione sulle regioni meridionali peninsulari.**Venti:** forti settentrionali su Toscana meridionale, Lazio settentrionale, Sardegna, regioni adriatiche centro-meridionali; localmente forti occidentali sulla Sicilia occidentale.**Mari:** molto mossi tutti i bacini centro-meridionali, localmente agitato il Mare di Sardegna.**FENOMENI SIGNIFICATIVI O AVVERSI PER IL GIORNO 25 MARZO 2016****Precipitazioni:**

- fino al mattino, isolate, anche a carattere di rovescio o temporale, su Calabria centro-meridionale e Sicilia settentrionale, con quantitativi cumulati deboli;
- dal pomeriggio, isolate sul Triveneto e sulla Romagna, con quantitativi cumulati deboli.

**Nevicate:** dal pomeriggio sulle zone alpine di confine, con apporti al suolo moderati.**Visibilità:** nessun fenomeno significativo.**Temperature:** minime in locale sensibile diminuzione sulle regioni centro-meridionali.**Venti:** forti settentrionali su Puglia, Basilicata, Sicilia occidentale e settori ionici della Calabria; forti occidentali sulla Sardegna.**Mari:** molto mossi il Mare ed il Canale di Sardegna, lo Stretto di Sicilia e lo Ionio settentrionale.**FENOMENI SIGNIFICATIVI O AVVERSI PER IL GIORNO 26 MARZO 2016****Precipitazioni:**

- sparse, anche a carattere di rovescio o temporale, su Campania centro-meridionale, Basilicata occidentale, Calabria settentrionale e Sicilia nord-orientale, con quantitativi cumulati deboli o puntualmente moderati.
- da isolate a sparse, anche a carattere di rovescio o temporale, su Veneto meridionale, Romagna, Toscana orientale, Umbria, Marche, Lazio orientale e meridionale, Abruzzo, Molise e restanti zone del Sud, con quantitativi cumulati deboli.

**Nevicate:** sulle zone alpine orientali con apporti al suolo da deboli a moderati.**Visibilità:** nessun fenomeno significativo.**Temperature:** in generale aumento, localmente sensibile al Nord.**Venti:** localmente forti occidentali sulle due isole maggiori.**Mari:** molto mossi il Mare ed il Canale di Sardegna e lo Stretto di Sicilia.GIOVEDÌ 24 MARZO 2016 ORE 15.00

IL DIRETTORE DELL'UFFICIO

**Roberto Oreficini Rosi**FIRMA AUTOGRAFA OMESSA AI SENSI DELL'ART. 3.C.2  
D.LGS 12/02/1993 N.39



### Fenomeni meteorologici significativi previsti per il giorno 24/03/2016 (ORE 15-24)



Centro Funzionale Centrale - Settore Meteo



<b>Aree di vigilanza meteo</b>	
<b>Quantitativi giornalieri di Precipitazione previsti</b>	
	Assenti o non rilevanti
	Deboli
	Moderati
	Elevati
	Molto elevati
<b>Caratteristiche delle precipitazioni previste</b>	
	Piogge sparse o intermittenti
	Piogge diffuse e continue
	Neviccate deboli o moderate
	Neviccate abbondanti
	Rovesci o temporali a carattere isolato
	Rovesci o temporali a carattere sparso
	Rovesci o temporali a carattere diffuso
<b>Altri fenomeni meteorologici di rilievo</b>	
<b>Venti</b>	
	Forti
	Burrasca
	Tempesta
	Frequenti raffiche
<b>Gelate</b>	
	Diffusa formazione di ghiaccio al suolo a quote collinari
	Diffusa formazione di ghiaccio al suolo a quote di pianura
<b>Nebbie</b>	
	Nebbie diffuse nelle ore notturne e del primo mattino
	Nebbie diffuse e persistenti anche nelle ore diurne
<b>Mari</b>	
	Molto mosso
	Agitato o molto agitato
	Grosso o molto grosso
<b>Moto ondoso</b>	
	In aumento
	In diminuzione
<b>Temperature</b>	
	Elevate o in sensibile aumento
	Molto elevate o in marcato aumento
	Basse o in sensibile calo
	Molto basse o in marcato calo

## Fenomeni meteorologici significativi previsti per il giorno 25/03/2016



**Centro Funzionale Centrale - Settore Meteo**



LEGENDA	
<b>Aree di vigilanza meteo</b>	
<b>Quantitativi giornalieri di Precipitazione previsti</b>	
	Assenti o non rilevanti
	Deboli
	Moderati
	Elevati
	Molto elevati
<b>Caratteristiche delle precipitazioni previste</b>	
	Piogge sparse o intermittenti
	Piogge diffuse e continue
	Nevicate deboli o moderate
	Nevicate abbondanti
	Rovesci o temporali a carattere isolato
	Rovesci o temporali a carattere sparso
	Rovesci o temporali a carattere diffuso
<b>Altri fenomeni meteorologici di rilievo</b>	
<b>Venti</b>	
	Forti
	Burrasca
	Tempesta
	Frequenti raffiche
<b>Gelate</b>	
	Diffusa formazione di ghiaccio al suolo a quote collinari
	Diffusa formazione di ghiaccio al suolo a quote di pianura
<b>Nebbie</b>	
	Nebbie diffuse nelle ore notturne e del primo mattino
	Nebbie diffuse e persistenti anche nelle ore diurne
<b>Mari</b>	
	Molto mosso
	Agitato o molto agitato
	Grosso o molto grosso
<b>Moto ondoso</b>	
	In aumento
	In diminuzione
<b>Temperature</b>	
	Elevate o in sensibile aumento
	Molto elevate o in marcato aumento
	Basse o in sensibile calo
	Molto basse o in marcato calo



## Fenomeni meteorologici significativi previsti per il giorno 26/03/2016



**Centro Funzionale Centrale - Settore Meteo**



LEGENDA	
[ ]	<b>Aree di vigilanza meteo</b>
<b>Quantitativi giornalieri di Precipitazione previsti</b>	
[ ]	Assenti o non rilevanti
[ ]	Deboli
[ ]	Moderati
[ ]	Elevati
[ ]	Molto elevati
<b>Caratteristiche delle precipitazioni previste</b>	
[ ]	Piogge sparse o intermittenti
[ ]	Piogge diffuse e continue
[ ]	Nevicate deboli o moderate
[ ]	Nevicate abbondanti
[ ]	Rovesci o temporali a carattere isolato
[ ]	Rovesci o temporali a carattere sparso
[ ]	Rovesci o temporali a carattere diffuso
<b>Altri fenomeni meteorologici di rilievo</b>	
<b>Venti</b>	
[ ]	Forti
[ ]	Burrasca
[ ]	Tempesta
[ ]	Frequenti raffiche
<b>Gelate</b>	
[ ]	Diffusa formazione di ghiaccio al suolo a quote collinari
[ ]	Diffusa formazione di ghiaccio al suolo a quote di pianura
<b>Nebbie</b>	
[ ]	Nebbie diffuse nelle ore notturne e del primo mattino
[ ]	Nebbie diffuse e persistenti anche nelle ore diurne
<b>Mari</b>	
[ ]	Molto mosso
[ ]	Agitato o molto agitato
[ ]	Grosso o molto grosso
<b>Moto ondoso</b>	
[ ]	In aumento
[ ]	In diminuzione
<b>Temperature</b>	
[ ]	Elevate o in sensibile aumento
[ ]	Molto elevate o in marcato aumento
[ ]	Basse o in sensibile calo
[ ]	Molto basse o in marcato calo

**Centro Funzionale Centrale - Settore Meteo****BOLLETTINO DI VIGILANZA METEOROLOGICA NAZIONALE**RIFE./ **DIRETTIVA PRESIDENTE DEL CONSIGLIO DEI MINISTRI 27-2-2004:****INDIRIZZI OPERATIVI PER LA GESTIONE ORGANIZZATIVA E FUNZIONALE DEL SISTEMA DI ALLERTAMENTO NAZIONALE, STATALE E REGIONALE, PER IL RISCHIO IDROGEOLOGICO E IDRAULICO AI FINI DI PROTEZIONE CIVILE.****FENOMENI SIGNIFICATIVI O AVVERSI PER IL GIORNO 25 MARZO 2016****Precipitazioni:** assenti o non rilevanti.**Nevicate:** dal pomeriggio sulle zone alpine di confine, con apporti al suolo da deboli a localmente moderati.**Visibilità:** nessun fenomeno significativo.**Temperature:** senza variazioni significative.**Venti:** localmente forti settentrionali su Puglia, Basilicata, Sicilia occidentale e settori ionici della Calabria, in attenuazione; localmente forti occidentali sulla Sardegna.**Mari:** molto mossi il Mare ed il Canale di Sardegna, lo Stretto di Sicilia e lo Ionio settentrionale.**FENOMENI SIGNIFICATIVI O AVVERSI PER IL GIORNO 26 MARZO 2016****Precipitazioni:**

- da isolate a sparse, anche a carattere di rovescio o breve temporale, su Campania, Basilicata e Calabria settentrionale e meridionale, con quantitativi cumulati deboli o puntualmente moderati;
- da isolate a sparse, anche a carattere di rovescio, su Marche, Umbria orientale, Abruzzo, Molise, Lazio orientale e meridionale, restanti zone del Sud peninsulare e sulla Sicilia settentrionale, con quantitativi cumulati deboli.

**Visibilità:** nessun fenomeno significativo.**Temperature:** in generale aumento, localmente sensibile al Nord.**Venti:** temporaneamente forti occidentali sulle due isole maggiori, in rapida attenuazione.**Mari:** molto mossi il Mare ed il Canale di Sardegna e lo Stretto di Sicilia con moto ondosio in attenuazione.**FENOMENI SIGNIFICATIVI O AVVERSI PER IL GIORNO 27 MARZO 2016****Precipitazioni:**

- dal pomeriggio/sera, sparse, anche a carattere di rovescio o temporale, su Liguria centro-orientale e Lombardia settentrionale, con quantitativi cumulati deboli o puntualmente moderati;
- da isolate a sparse, anche a carattere di rovescio o temporale, su Valle d'Aosta, restanti zone di Lombardia e Liguria, Piemonte settentrionale ed occidentale, Toscana settentrionale ed orientale, Emilia-Romagna occidentale, settori appenninici romagnoli, Trentino Alto Adige e zone alpine e prealpine del Veneto, con quantitativi cumulati deboli.

**Visibilità:** nessun fenomeno significativo.**Temperature:** in generale aumento, localmente sensibile al Sud.**Venti:** nessun fenomeno significativo.**Mari:** nessun fenomeno significativo.VENERDÌ 25 MARZO 2016 ORE 15.00

IL DIRETTORE DELL'UFFICIO

**Roberto Oreficini Rosi**FIRMA AUTOGRAFA OMESSA AI SENSI DELL'ART. 3.C.2  
D.LGS 12/02/1993 N.39

**Fenomeni meteorologici significativi previsti per il giorno  
25/03/2016 (ORE 15-24)**



**Centro Funzionale Centrale - Settore Meteo**



<b>Aree di vigilanza meteo</b>	
<b>Quantitativi giornalieri di Precipitazione previsti</b>	
	Assenti o non rilevanti
	Deboli
	Moderati
	Elevati
	Molto elevati
<b>Caratteristiche delle precipitazioni previste</b>	
	Piogge sparse o intermittenti
	Piogge diffuse e continue
	Neviccate deboli o moderate
	Neviccate abbondanti
	Rovesci o temporali a carattere isolato
	Rovesci o temporali a carattere sparso
	Rovesci o temporali a carattere diffuso
<b>Altri fenomeni meteorologici di rilievo</b>	
<b>Venti</b>	
	Forti
	Burrasca
	Tempesta
	Frequenti raffiche
<b>Gelate</b>	
	Diffusa formazione di ghiaccio al suolo a quote collinari
	Diffusa formazione di ghiaccio al suolo a quote di pianura
<b>Nebbie</b>	
	Nebbie diffuse nelle ore notturne e del primo mattino
	Nebbie diffuse e persistenti anche nelle ore diurne
<b>Mari</b>	
	Molto mosso
	Agitato o molto agitato
	Grosso o molto grosso
<b>Moto ondoso</b>	
	In aumento
	In diminuzione
<b>Temperature</b>	
	Elevate o in sensibile aumento
	Molto elevate o in marcato aumento
	Basse o in sensibile calo
	Molto basse o in marcato calo

## Fenomeni meteorologici significativi previsti per il giorno 26/03/2016



**Centro Funzionale Centrale - Settore Meteo**



### LEGENDA

#### Aree di vigilanza meteo

#### Quantitativi giornalieri di Precipitazione previsti

- Assenti o non rilevanti
- Deboli
- Moderati
- Elevati
- Molto elevati

#### Caratteristiche delle precipitazioni previste

- Piogge sparse o intermittenti
- Piogge diffuse e continue
- Nevicate deboli o moderate
- Nevicate abbondanti
- Rovesci o temporali a carattere isolato
- Rovesci o temporali a carattere sparso
- Rovesci o temporali a carattere diffuso

#### Altri fenomeni meteorologici di rilievo

##### Venti

- Forti
- Burrasca
- Tempesta
- Frequenti raffiche

##### Gelate

- Diffusa formazione di ghiaccio al suolo a quote collinari
- Diffusa formazione di ghiaccio al suolo a quote di pianura

##### Nebbie

- Nebbie diffuse nelle ore notturne e del primo mattino
- Nebbie diffuse e persistenti anche nelle ore diurne

##### Mari

- Molto mosso
- Agitato o molto agitato
- Grosso o molto grosso

##### Moto ondoso

- In aumento
- In diminuzione

##### Temperature

- Elevate o in sensibile aumento
- Molto elevate o in marcato aumento
- Basse o in sensibile calo
- Molto basse o in marcato calo

## Fenomeni meteorologici significativi previsti per il giorno 27/03/2016



Centro Funzionale Centrale - Settore Meteo



LEGENDA	
	Aree di vigilanza meteo
Quantitativi giornalieri di Precipitazione previsti	
	Assenti o non rilevanti
	Deboli
	Moderati
	Elevati
	Molto elevati
Caratteristiche delle precipitazioni previste	
	Piogge sparse o intermittenti
	Piogge diffuse e continue
	Neviccate deboli o moderate
	Neviccate abbondanti
	Rovesci o temporali a carattere isolato
	Rovesci o temporali a carattere sparso
	Rovesci o temporali a carattere diffuso
Altri fenomeni meteorologici di rilievo	
Venti	
	Forti
	Burrasca
	Tempesta
	Frequenti raffiche
Gelate	
	Diffusa formazione di ghiaccio al suolo a quote collinari
	Diffusa formazione di ghiaccio al suolo a quote di pianura
Nebbie	
	Nebbie diffuse nelle ore notturne e del primo mattino
	Nebbie diffuse e persistenti anche nelle ore diurne
Mari	
	Molto mosso
	Agitato o molto agitato
	Grosso o molto grosso
Moto ondoso	
	In aumento
	In diminuzione
Temperature	
	Elevate o in sensibile aumento
	Molto elevate o in marcato aumento
	Basse o in sensibile calo
	Molto basse o in marcato calo

**Centro Funzionale Centrale - Settore Meteo****BOLLETTINO DI VIGILANZA METEOROLOGICA NAZIONALE**RIFE./ **DIRETTIVA PRESIDENTE DEL CONSIGLIO DEI MINISTRI 27-2-2004:****INDIRIZZI OPERATIVI PER LA GESTIONE ORGANIZZATIVA E FUNZIONALE DEL SISTEMA DI ALLERTAMENTO NAZIONALE, STATALE E REGIONALE, PER IL RISCHIO IDROGEOLOGICO E IDRAULICO AI FINI DI PROTEZIONE CIVILE.****FENOMENI SIGNIFICATIVI O AVVERSI PER IL GIORNO 26 MARZO 2016****Precipitazioni:** da isolate a sparse, anche a carattere di rovescio o breve temporale, su Appennino tosco-romagnolo e centrale, sulle regioni meridionali peninsulari e sui settori centro-orientali della Sicilia, con quantitativi cumulati deboli.**Visibilità:** nessun fenomeno significativo.**Temperature:** senza variazioni significative.**Venti:** temporaneamente forti occidentali sulle due isole maggiori, in rapida attenuazione.**Mari:** molto mossi il Mare ed il Canale di Sardegna e lo Stretto di Sicilia con moto ondosio in attenuazione.**FENOMENI SIGNIFICATIVI O AVVERSI PER IL GIORNO 27 MARZO 2016****Precipitazioni:**

- dal pomeriggio sparse, anche a carattere di rovescio o temporale, su Liguria centro-orientale, Alta Toscana, settori appenninici emiliani e Lombardia settentrionale, con quantitativi cumulati deboli o localmente moderati;
- dal pomeriggio da isolate a sparse, anche a carattere di rovescio o breve temporale, su restanti zone di Lombardia, Liguria, Toscana ed Emilia-Romagna, su Piemonte settentrionale e sud-occidentale, Trentino Alto Adige, Veneto, Friuli Venezia Giulia, Marche occidentali e settentrionali, Umbria e Lazio settentrionale ed orientale, con quantitativi cumulati deboli.

**Nevicate:** al di sopra dei 1400 metri sulle zone alpine, con accumuli al suolo deboli o localmente moderati.**Visibilità:** nessun fenomeno significativo.**Temperature:** in locale sensibile aumento nei valori massimi al centro-sud.**Venti:** tendenti a localmente forti meridionali sulla Liguria e sulle coste toscane.**Mari:** nessun fenomeno significativo.**FENOMENI SIGNIFICATIVI O AVVERSI PER IL GIORNO 28 MARZO 2016****Precipitazioni:** isolate, anche a carattere di rovescio o breve temporale, su Liguria centro-orientale, Lombardia, Emilia-Romagna, Trentino Alto Adige, Veneto, Friuli Venezia Giulia, regioni centrali peninsulari, Campania e Puglia centro-settentrionale, con quantitativi cumulati generalmente deboli.**Nevicate:** al di sopra dei 1400 metri sulle zone alpine, con accumuli al suolo deboli.**Visibilità:** nessun fenomeno significativo.**Temperature:** minime in locale sensibile aumento.**Venti:** localmente forti occidentali su Arcipelago Toscano e Sardegna settentrionale.**Mari:** localmente molto mossi il Mar Ligure e le Bocche di Bonifacio.SABATO 26 MARZO 2016 ORE 15.00

IL DIRETTORE DELL'UFFICIO

**Roberto Oreficini Rosi**FIRMA AUTOGRAFA OMESSA AI SENSI DELL'ART. 3.C.2  
D.LGS 12/02/1993 N.39



## Fenomeni meteorologici significativi previsti per il giorno 26/03/2016 (ORE 15-24)



**Centro Funzionale Centrale - Settore Meteo**

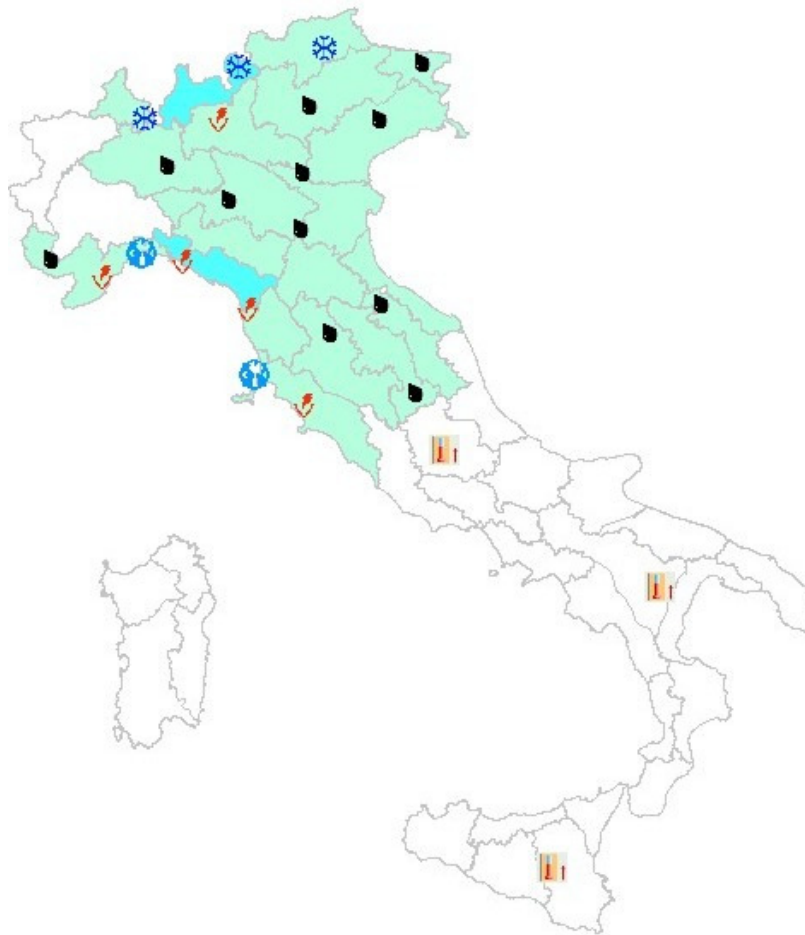


Aree di vigilanza meteo	
Quantitativi giornalieri di Precipitazione previsti	
	Assenti o non rilevanti
	Deboli
	Moderati
	Elevati
	Molto elevati
Caratteristiche delle precipitazioni previste	
	Piogge sparse o intermittenti
	Piogge diffuse e continue
	Neviccate deboli o moderate
	Neviccate abbondanti
	Rovesci o temporali a carattere isolato
	Rovesci o temporali a carattere sparso
	Rovesci o temporali a carattere diffuso
Altri fenomeni meteorologici di rilievo	
Venti	
	Forti
	Burrasca
	Tempesta
	Frequenti raffiche
Gelate	
	Diffusa formazione di ghiaccio al suolo a quote collinari
	Diffusa formazione di ghiaccio al suolo a quote di pianura
Nebbie	
	Nebbie diffuse nelle ore notturne e del primo mattino
	Nebbie diffuse e persistenti anche nelle ore diurne
Mari	
	Molto mosso
	Agitato o molto agitato
	Grosso o molto grosso
Moto ondoso	
	In aumento
	In diminuzione
Temperature	
	Elevate o in sensibile aumento
	Molto elevate o in marcato aumento
	Basse o in sensibile calo
	Molto basse o in marcato calo

## Fenomeni meteorologici significativi previsti per il giorno 27/03/2016



**Centro Funzionale Centrale - Settore Meteo**



### LEGENDA

#### Aree di vigilanza meteo

#### Quantitativi giornalieri di Precipitazione previsti

- Assenti o non rilevanti
- Deboli
- Moderati
- Elevati
- Molto elevati

#### Caratteristiche delle precipitazioni previste

- Piogge sparse o intermittenti
- Piogge diffuse e continue
- Nevicate deboli o moderate
- Nevicate abbondanti
- Rovesci o temporali a carattere isolato
- Rovesci o temporali a carattere sparso
- Rovesci o temporali a carattere diffuso

#### Altri fenomeni meteorologici di rilievo

##### Venti

- Forti
- Burrasca
- Tempesta
- Frequenti raffiche

##### Gelate

- Diffusa formazione di ghiaccio al suolo a quote collinari
- Diffusa formazione di ghiaccio al suolo a quote di pianura

##### Nebbie

- Nebbie diffuse nelle ore notturne e del primo mattino
- Nebbie diffuse e persistenti anche nelle ore diurne

##### Mari

- Molto mosso
- Agitato o molto agitato
- Grosso o molto grosso

##### Moto ondoso

- In aumento
- In diminuzione

##### Temperature

- Elevate o in sensibile aumento
- Molto elevate o in marcato aumento
- Basse o in sensibile calo
- Molto basse o in marcato calo



## Fenomeni meteorologici significativi previsti per il giorno 28/03/2016



**Centro Funzionale Centrale - Settore Meteo**



LEGENDA	
[ ]	<b>Aree di vigilanza meteo</b>
<b>Quantitativi giornalieri di Precipitazione previsti</b>	
[ ]	Assenti o non rilevanti
[ ]	Deboli
[ ]	Moderati
[ ]	Elevati
[ ]	Molto elevati
<b>Caratteristiche delle precipitazioni previste</b>	
	Pioggie sparse o intermittenti
	Pioggie diffuse e continue
	Neviccate deboli o moderate
	Neviccate abbondanti
	Rovesci o temporali a carattere isolato
	Rovesci o temporali a carattere sparso
	Rovesci o temporali a carattere diffuso
<b>Altri fenomeni meteorologici di rilievo</b>	
<b>Venti</b>	
	Forti
	Burrasca
	Tempesta
	Frequenti raffiche
<b>Gelate</b>	
	Diffusa formazione di ghiaccio al suolo a quote collinari
	Diffusa formazione di ghiaccio al suolo a quote di pianura
<b>Nebbie</b>	
	Nebbie diffuse nelle ore notturne e del primo mattino
	Nebbie diffuse e persistenti anche nelle ore diurne
<b>Mari</b>	
	Molto mosso
	Agitato o molto agitato
	Grosso o molto grosso
<b>Moto ondoso</b>	
	In aumento
	In diminuzione
<b>Temperature</b>	
	Elevate o in sensibile aumento
	Molto elevate o in marcato aumento
	Basse o in sensibile calo
	Molto basse o in marcato calo

**Centro Funzionale Centrale - Settore Meteo****BOLLETTINO DI VIGILANZA METEOROLOGICA NAZIONALE**

RIFE./ **DIRETTIVA PRESIDENTE DEL CONSIGLIO DEI MINISTRI 27-2-2004:**  
**INDIRIZZI OPERATIVI PER LA GESTIONE ORGANIZZATIVA E FUNZIONALE DEL SISTEMA DI ALLERTAMENTO NAZIONALE, STATALE E REGIONALE, PER IL RISCHIO IDROGEOLOGICO E IDRAULICO AI FINI DI PROTEZIONE CIVILE.**

**FENOMENI SIGNIFICATIVI O AVVERSI PER IL GIORNO 27 MARZO 2016****Precipitazioni:**

- sparse, anche a carattere di rovescio o breve temporale, su Piemonte settentrionale, Liguria centro-orientale e settori occidentali di Lombardia ed Emilia, in estensione in serata ai restanti settori di Lombardia ed Emilia Romagna e a Trentino Alto Adige, Veneto e Toscana centro-settentrionale, con quantitativi cumulati da deboli a puntualmente moderati;
- da isolate a sparse in serata sul resto della Toscana e su Friuli Venezia Giulia, Marche settentrionali, Umbria e Lazio centro-settentrionale, con quantitativi cumulati deboli.

**Nevicate:** al di sopra dei 1400-1600 metri sulle zone alpine, con apporti al suolo deboli o localmente moderati.

**Visibilità:** nessun fenomeno significativo.

**Temperature:** in locale sensibile aumento nei valori massimi sulle regioni centrali adriatiche e su quelle meridionali.

**Venti:** nessun fenomeno significativo.

**Mari:** molto mosso il Canale d'Otranto, con moto ondosso in attenuazione.

**FENOMENI SIGNIFICATIVI O AVVERSI PER IL GIORNO 28 MARZO 2016**

**Precipitazioni:** sparse, localmente anche a carattere di rovescio o breve temporale, su Piemonte settentrionale, Liguria centro-orientale, Lombardia, Emilia-Romagna, Trentino Alto Adige, Veneto, Friuli Venezia Giulia, regioni centrali peninsulari, Campania, Basilicata, Puglia e settori ionici centro-settentrionali e tirrenici della Calabria, con quantitativi cumulati generalmente deboli.

**Nevicate:** al di sopra dei 1300-1400 metri sulle zone alpine, con apporti al suolo deboli.

**Visibilità:** nessun fenomeno significativo.

**Temperature:** senza variazioni significative.

**Venti:** localmente forti occidentali sulla Sardegna settentrionale.

**Mari:** localmente molto mossi il Mar Ligure e i bacini prospicienti le Bocche di Bonifacio.

**FENOMENI SIGNIFICATIVI O AVVERSI PER IL GIORNO 29 MARZO 2016**

**Precipitazioni:** da isolate a sparse, localmente a carattere di breve rovescio, su Valle d'Aosta, sui settori alpini di Piemonte settentrionale, Lombardia e Veneto, sul Trentino Alto Adige, sul Friuli Venezia Giulia, sulla Liguria di Levante e sull'alta Toscana, con quantitativi cumulati deboli.

**Visibilità:** nessun fenomeno significativo.

**Temperature:** senza variazioni significative.

**Venti:** nessun fenomeno significativo.

**Mari:** nessun fenomeno significativo.

DOMENICA 27 MARZO 2016 ORE 15.00

IL DIRETTORE DELL'UFFICIO

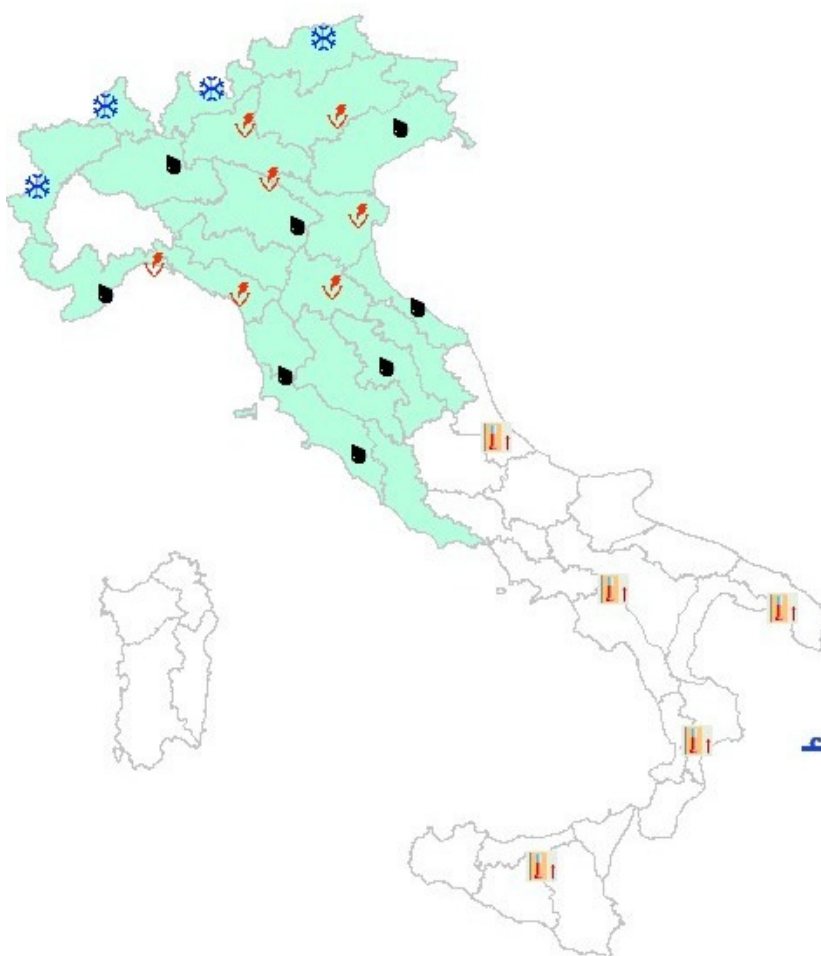
**Roberto Oreficini Rosi**

FIRMA AUTOGRAFA OMESSA AI SENSI DELL'ART. 3.C.2  
D.LGS 12/02/1993 N.39

## Fenomeni meteorologici significativi previsti per il giorno 27/03/2016 (ORE 15-24)



### Centro Funzionale Centrale - Settore Meteo

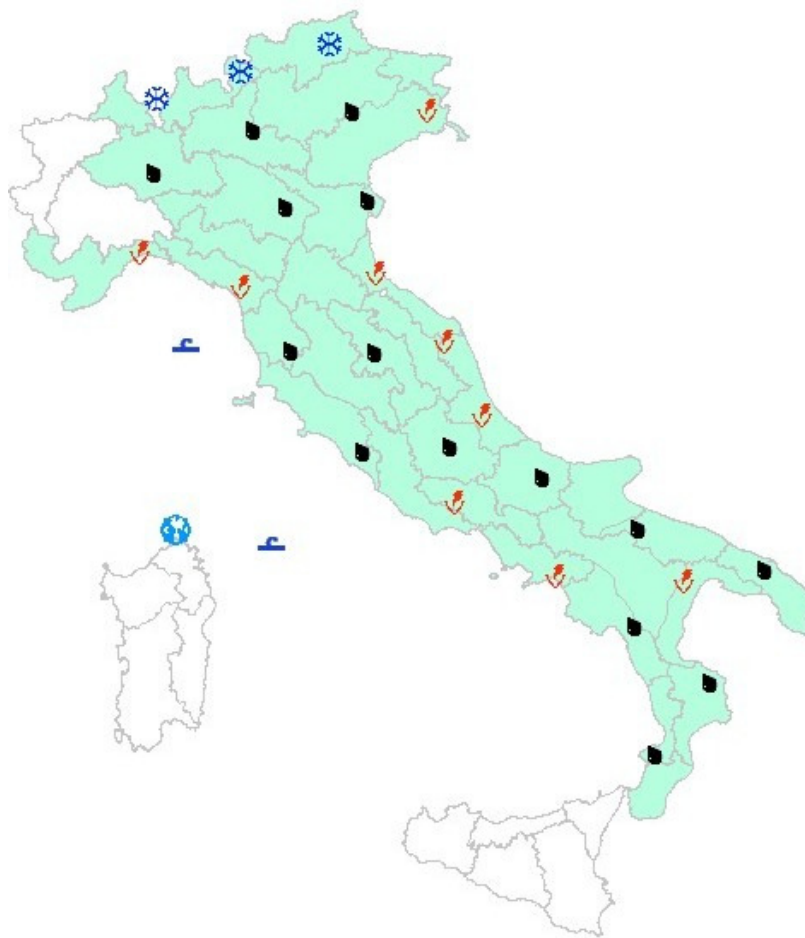


Aree di vigilanza meteo	
Quantitativi giornalieri di Precipitazione previsti	
	Assenti o non rilevanti
	Deboli
	Moderati
	Elevati
	Molto elevati
Caratteristiche delle precipitazioni previste	
	Pioggie sparse o intermittenti
	Pioggie diffuse e continue
	Nevicate deboli o moderate
	Nevicate abbondanti
	Rovesci o temporali a carattere isolato
	Rovesci o temporali a carattere sparso
	Rovesci o temporali a carattere diffuso
Altri fenomeni meteorologici di rilievo	
Venti	
	Forti
	Burrasca
	Tempesta
	Frequenti raffiche
Gelate	
	Diffusa formazione di ghiaccio al suolo a quote collinari
	Diffusa formazione di ghiaccio al suolo a quote di pianura
Nebbie	
	Nebbie diffuse nelle ore notturne e del primo mattino
	Nebbie diffuse e persistenti anche nelle ore diurne
Mari	
	Molto mosso
	Agitato o molto agitato
	Grosso o molto grosso
Moto ondoso	
	In aumento
	In diminuzione
Temperature	
	Elevate o in sensibile aumento
	Molto elevate o in marcato aumento
	Basse o in sensibile calo
	Molto basse o in marcato calo

## Fenomeni meteorologici significativi previsti per il giorno 28/03/2016



**Centro Funzionale Centrale - Settore Meteo**



### LEGENDA

#### Aree di vigilanza meteo

#### Quantitativi giornalieri di Precipitazione previsti

- Assenti o non rilevanti
- Deboli
- Moderati
- Elevati
- Molto elevati

#### Caratteristiche delle precipitazioni previste

- Piogge sparse o intermittenti
- Piogge diffuse e continue
- Nevicate deboli o moderate
- Nevicate abbondanti
- Rovesci o temporali a carattere isolato
- Rovesci o temporali a carattere sparso
- Rovesci o temporali a carattere diffuso

#### Altri fenomeni meteorologici di rilievo

##### Venti

- Forti
- Burrasca
- Tempesta
- Frequenti raffiche

##### Gelate

- Diffusa formazione di ghiaccio al suolo a quote collinari
- Diffusa formazione di ghiaccio al suolo a quote di pianura

##### Nebbie

- Nebbie diffuse nelle ore notturne e del primo mattino
- Nebbie diffuse e persistenti anche nelle ore diurne

##### Mari

- Molto mosso
- Agitato o molto agitato
- Grosso o molto grosso

##### Moto ondoso

- In aumento
- In diminuzione

##### Temperature

- Elevate o in sensibile aumento
- Molto elevate o in marcato aumento
- Basse o in sensibile calo
- Molto basse o in marcato calo

## Fenomeni meteorologici significativi previsti per il giorno 29/03/2016



Centro Funzionale Centrale - Settore Meteo



LEGENDA	
	<b>Aree di vigilanza meteo</b>
<b>Quantitativi giornalieri di Precipitazione previsti</b>	
	Assenti o non rilevanti
	Deboli
	Moderati
	Elevati
	Molto elevati
<b>Caratteristiche delle precipitazioni previste</b>	
	Piogge sparse o intermittenti
	Piogge diffuse e continue
	Neviccate deboli o moderate
	Neviccate abbondanti
	Rovesci o temporali a carattere isolato
	Rovesci o temporali a carattere sparso
	Rovesci o temporali a carattere diffuso
<b>Altri fenomeni meteorologici di rilievo</b>	
<b>Venti</b>	
	Forti
	Burrasca
	Tempesta
	Frequenti raffiche
<b>Gelate</b>	
	Diffusa formazione di ghiaccio al suolo a quote collinari
	Diffusa formazione di ghiaccio al suolo a quote di pianura
<b>Nebbie</b>	
	Nebbie diffuse nelle ore notturne e del primo mattino
	Nebbie diffuse e persistenti anche nelle ore diurne
<b>Mari</b>	
	Molto mosso
	Agitato o molto agitato
	Grosso o molto grosso
<b>Moto ondoso</b>	
	In aumento
	In diminuzione
<b>Temperature</b>	
	Elevate o in sensibile aumento
	Molto elevate o in marcato aumento
	Basse o in sensibile calo
	Molto basse o in marcato calo

**Centro Funzionale Centrale - Settore Meteo****BOLLETTINO DI VIGILANZA METEOROLOGICA NAZIONALE**RIFE././ **DIRETTIVA PRESIDENTE DEL CONSIGLIO DEI MINISTRI 27-2-2004:****INDIRIZZI OPERATIVI PER LA GESTIONE ORGANIZZATIVA E FUNZIONALE DEL SISTEMA DI ALLERTAMENTO NAZIONALE, STATALE E REGIONALE, PER IL RISCHIO IDROGEOLOGICO E IDRAULICO AI FINI DI PROTEZIONE CIVILE.****FENOMENI SIGNIFICATIVI O AVVERSI PER IL GIORNO 28 MARZO 2016****Precipitazioni:** da isolate a sparse, localmente a carattere di rovescio, su Piemonte settentrionale, Valle d'Aosta, Liguria centro-orientale, settori alpini della Lombardia, Triveneto, Lazio, settori interni delle restanti regioni centrali peninsulari, Campania, Sicilia nord-orientale e zone tirreniche di Basilicata e Calabria, con quantitativi cumulati deboli.**Visibilità:** nessun fenomeno significativo.**Temperature:** senza variazioni significative.**Venti:** localmente forti sud-occidentali sulla Sardegna e sulla Liguria.**Mari:** localmente molto mossi il Mar Ligure e il Mar di Sardegna.**FENOMENI SIGNIFICATIVI O AVVERSI PER IL GIORNO 29 MARZO 2016****Precipitazioni:** isolate, localmente a carattere di rovescio, su Valle d'Aosta, settori alpini di Piemonte, Lombardia e Veneto, Trentino Alto Adige, Friuli Venezia Giulia, Liguria di Levante e alta Toscana, con quantitativi cumulati deboli.**Visibilità:** nessun fenomeno significativo.**Temperature:** senza variazioni significative.**Venti:** nessun fenomeno significativo.**Mari:** nessun fenomeno significativo.**FENOMENI SIGNIFICATIVI O AVVERSI PER IL GIORNO 30 MARZO 2016****Precipitazioni:** da isolate a sparse, anche a carattere di rovescio, su Valle d'Aosta, settori alpini e prealpini di Piemonte, Lombardia e Veneto, Trentino Alto Adige, Friuli Venezia Giulia e Liguria, con quantitativi cumulati deboli.**Visibilità:** nessun fenomeno significativo.**Temperature:** senza variazioni significative.**Venti:** dal pomeriggio localmente forti meridionali su Sicilia occidentale, coste di Lazio, Toscana e Liguria.**Mari:** dal pomeriggio localmente molto mossi il Tirreno meridionale ed il Mar Ligure.LUNEDÌ 28 MARZO 2016 ORE 15.00

IL DIRETTORE DELL'UFFICIO

**Roberto Oreficini Rosi**FIRMA AUTOGRAFA OMESSA AI SENSI DELL'ART. 3.C.2  
D.LGS 12/02/1993 N.39



## Fenomeni meteorologici significativi previsti per il giorno 28/03/2016 (ORE 15-24)



**Centro Funzionale Centrale - Settore Meteo**



Aree di vigilanza meteo	
Quantitativi giornalieri di Precipitazione previsti	
	Assenti o non rilevanti
	Deboli
	Moderati
	Elevati
	Molto elevati
Caratteristiche delle precipitazioni previste	
	Piogge sparse o intermittenti
	Piogge diffuse e continue
	Nevicate deboli o moderate
	Nevicate abbondanti
	Rovesci o temporali a carattere isolato
	Rovesci o temporali a carattere sparso
	Rovesci o temporali a carattere diffuso
Altri fenomeni meteorologici di rilievo	
Venti	
	Forti
	Burrasca
	Tempesta
	Frequenti raffiche
Gelate	
	Diffusa formazione di ghiaccio al suolo a quote collinari
	Diffusa formazione di ghiaccio al suolo a quote di pianura
Nebbie	
	Nebbie diffuse nelle ore notturne e del primo mattino
	Nebbie diffuse e persistenti anche nelle ore diurne
Mari	
	Molto mosso
	Agitato o molto agitato
	Grosso o molto grosso
Moto ondoso	
	In aumento
	In diminuzione
Temperature	
	Elevate o in sensibile aumento
	Molto elevate o in marcato aumento
	Basse o in sensibile calo
	Molto basse o in marcato calo

## Fenomeni meteorologici significativi previsti per il giorno 29/03/2016



Centro Funzionale Centrale - Settore Meteo



LEGENDA	
<b>Aree di vigilanza meteo</b>	
<b>Quantitativi giornalieri di Precipitazione previsti</b>	
[White box]	Assenti o non rilevanti
[Light green box]	Deboli
[Medium green box]	Moderati
[Dark green box]	Elevati
[Purple box]	Molto elevati
<b>Caratteristiche delle precipitazioni previste</b>	
[Black cloud icon]	Piogge sparse o intermittenti
[Black cloud icon]	Piogge diffuse e continue
[Blue snowflake icon]	Nevicate deboli o moderate
[Blue snowflake icon]	Nevicate abbondanti
[Red lightning icon]	Rovesci o temporali a carattere isolato
[Red lightning icon]	Rovesci o temporali a carattere sparso
[Red lightning icon]	Rovesci o temporali a carattere diffuso
<b>Altri fenomeni meteorologici di rilievo</b>	
<b>Venti</b>	
[Blue wind icon]	Forti
[Red wind icon]	Burrasca
[Red wind icon]	Tempesta
[Black wind icon]	Frequenti raffiche
<b>Gelate</b>	
[Blue mountain icon]	Diffusa formazione di ghiaccio al suolo a quote collinari
[Blue mountain icon]	Diffusa formazione di ghiaccio al suolo a quote di pianura
<b>Nebbie</b>	
[Black fog icon]	Nebbie diffuse nelle ore notturne e del primo mattino
[Black fog icon]	Nebbie diffuse e persistenti anche nelle ore diurne
<b>Mari</b>	
[Blue wave icon]	Molto mosso
[Blue wave icon]	Agitato o molto agitato
[Blue wave icon]	Grosso o molto grosso
<b>Moto ondoso</b>	
[Blue up arrow icon]	In aumento
[Blue down arrow icon]	In diminuzione
<b>Temperature</b>	
[Red up arrow icon]	Elevate o in sensibile aumento
[Red up arrow icon]	Molto elevate o in marcato aumento
[Blue down arrow icon]	Basse o in sensibile calo
[Blue down arrow icon]	Molto basse o in marcato calo



## Fenomeni meteorologici significativi previsti per il giorno 30/03/2016



**Centro Funzionale Centrale - Settore Meteo**



LEGENDA	
[ ]	<b>Aree di vigilanza meteo</b>
Quantitativi giornalieri di Precipitazione previsti	
[ ]	Assenti o non rilevanti
[ ]	Deboli
[ ]	Moderati
[ ]	Elevati
[ ]	Molto elevati
Caratteristiche delle precipitazioni previste	
[ ]	Pioggie sparse o intermittenti
[ ]	Pioggie diffuse e continue
[ ]	Neviccate deboli o moderate
[ ]	Neviccate abbondanti
[ ]	Rovesci o temporali a carattere isolato
[ ]	Rovesci o temporali a carattere sparso
[ ]	Rovesci o temporali a carattere diffuso
Altri fenomeni meteorologici di rilievo	
Venti	
[ ]	Forti
[ ]	Burrasca
[ ]	Tempesta
[ ]	Frequenti raffiche
Gelate	
[ ]	Diffusa formazione di ghiaccio al suolo a quote collinari
[ ]	Diffusa formazione di ghiaccio al suolo a quote di pianura
Nebbie	
[ ]	Nebbie diffuse nelle ore notturne e del primo mattino
[ ]	Nebbie diffuse e persistenti anche nelle ore diurne
Mari	
[ ]	Molto mosso
[ ]	Agitato o molto agitato
[ ]	Grosso o molto grosso
Moto ondoso	
[ ]	In aumento
[ ]	In diminuzione
Temperature	
[ ]	Elevate o in sensibile aumento
[ ]	Molto elevate o in marcato aumento
[ ]	Basse o in sensibile calo
[ ]	Molto basse o in marcato calo

**Centro Funzionale Centrale - Settore Meteo****BOLLETTINO DI VIGILANZA METEOROLOGICA NAZIONALE**RIFE./ **DIRETTIVA PRESIDENTE DEL CONSIGLIO DEI MINISTRI 27-2-2004:****INDIRIZZI OPERATIVI PER LA GESTIONE ORGANIZZATIVA E FUNZIONALE DEL SISTEMA DI ALLERTAMENTO NAZIONALE, STATALE E REGIONALE, PER IL RISCHIO IDROGEOLOGICO E IDRAULICO AI FINI DI PROTEZIONE CIVILE.****FENOMENI SIGNIFICATIVI O AVVERSI PER IL GIORNO 29 MARZO 2016****Precipitazioni:** nessun fenomeno significativo.**Visibilità:** nessun fenomeno significativo.**Temperature:** senza variazioni significative.**Venti:** nessun fenomeno significativo.**Mari:** nessun fenomeno significativo.**FENOMENI SIGNIFICATIVI O AVVERSI PER IL GIORNO 30 MARZO 2016****Precipitazioni:**

- sparse, anche a carattere di rovescio, su Piemonte settentrionale, Lombardia nord-occidentale e settori alpini del Friuli Venezia Giulia e Liguria, con quantitativi cumulati puntualmente moderati;
- da isolate a sparse sul resto del Friuli Venezia Giulia, sui restanti settori alpini del Piemonte, sui restanti settori alpini e prealpini della Lombardia, sul Trentino Alto Adige, sui settori alpini, prealpini e di pianura settentrionale del Veneto e sulla Liguria centro-orientale, con quantitativi cumulati deboli.

**Visibilità:** nessun fenomeno significativo.**Temperature:** in sensibile rialzo nei valori massimi sulle isole maggiori, specie sulla Sardegna.**Venti:** tendenti a localmente forti sud-orientali dalla tarda serata sulla Sicilia occidentale e sull'arcipelago toscano.**Mari:** tendenti a molto mossi dalla serata il Tirreno meridionale settore ovest, il Tirreno settentrionale ed il Mar Ligure settore di Levante.**FENOMENI SIGNIFICATIVI O AVVERSI PER IL GIORNO 31 MARZO 2016****Precipitazioni:**

- diffuse, anche a carattere di rovescio o temporale, sui settori alpini del Piemonte e sul settore sud-orientale della Valle d'Aosta, con quantitativi cumulati generalmente moderati, più rilevanti sul Piemonte settentrionale;
- sparse sui restanti settori di Piemonte e Valle d'Aosta, sui settori alpini, prealpini e di pianura occidentale della Lombardia, sulla Liguria e sull'Alto Adige, con quantitativi cumulati generalmente deboli, fino a puntualmente moderati specie su Piemonte e Liguria centro-orientale, ove i fenomeni potranno localmente assumere carattere di rovescio o temporale.

**Visibilità:** nessun fenomeno significativo.**Temperature:** in generale rialzo sulle regioni centro-meridionali, anche sensibile nei valori massimi specie su Abruzzo, Molise, regioni meridionali della penisola e isole maggiori.**Venti:** forti nord-orientali sulla Liguria centro-occidentale; localmente forti sud-orientali sulla Sicilia occidentale, sui settori orientali della Sardegna e sui settori tirrenici centro-settentrionali.**Mari:** molto mossi il Tirreno centro-settentrionale, il Tirreno meridionale settore ovest, il Mar Ligure e lo Stretto di Sicilia.MARTEDÌ 29 MARZO 2016 ORE 15.00

IL DIRETTORE DELL'UFFICIO

**Roberto Oreficini Rosi**FIRMA AUTOGRAFA OMESSA AI SENSI DELL'ART. 3.C.2  
D.LGS 12/02/1993 N.39

## Fenomeni meteorologici significativi previsti per il giorno 29/03/2016 (ORE 15-24)



Centro Funzionale Centrale - Settore Meteo

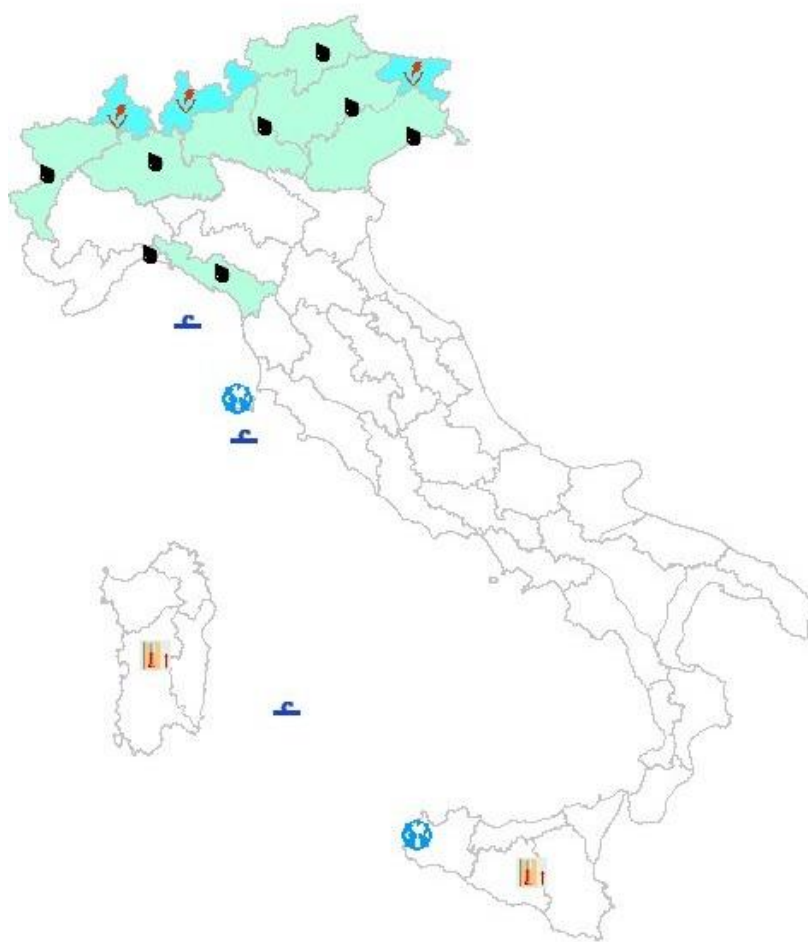


Aree di vigilanza meteo	
<b>Quantitativi giornalieri di Precipitazione previsti</b>	
	Assenti o non rilevanti
	Deboli
	Moderati
	Elevati
	Molto elevati
<b>Caratteristiche delle precipitazioni previste</b>	
	Piogge sparse o intermittenti
	Piogge diffuse e continue
	Nevicate deboli o moderate
	Nevicate abbondanti
	Rovesci o temporali a carattere isolato
	Rovesci o temporali a carattere sparso
	Rovesci o temporali a carattere diffuso
<b>Altri fenomeni meteorologici di rilievo</b>	
<b>Venti</b>	
	Forti
	Burrasca
	Tempesta
	Frequenti raffiche
<b>Gelate</b>	
	Diffusa formazione di ghiaccio al suolo a quote collinari
	Diffusa formazione di ghiaccio al suolo a quote di pianura
<b>Nebbie</b>	
	Nebbie diffuse nelle ore notturne e del primo mattino
	Nebbie diffuse e persistenti anche nelle ore diurne
<b>Mari</b>	
	Molto mosso
	Agitato o molto agitato
	Grosso o molto grosso
<b>Moto ondoso</b>	
	In aumento
	In diminuzione
<b>Temperature</b>	
	Elevate o in sensibile aumento
	Molto elevate o in marcato aumento
	Basse o in sensibile calo
	Molto basse o in marcato calo

## Fenomeni meteorologici significativi previsti per il giorno 30/03/2016



**Centro Funzionale Centrale - Settore Meteo**



LEGENDA	
<b>Aree di vigilanza meteo</b>	
<b>Quantitativi giornalieri di Precipitazione previsti</b>	
[White box]	Assenti o non rilevanti
[Light green box]	Deboli
[Medium green box]	Moderati
[Dark green box]	Elevati
[Purple box]	Molto elevati
<b>Caratteristiche delle precipitazioni previste</b>	
[Black raindrop]	Piogge sparse o intermittenti
[Black raindrop]	Piogge diffuse e continue
[Blue snowflake]	Nevicate deboli o moderate
[Blue snowflake]	Nevicate abbondanti
[Red lightning bolt]	Roveschi o temporali a carattere isolato
[Red lightning bolt]	Roveschi o temporali a carattere sparso
[Red lightning bolt]	Roveschi o temporali a carattere diffuso
<b>Altri fenomeni meteorologici di rilievo</b>	
<b>Venti</b>	
[Blue wind symbol]	Forti
[Red and white wind symbol]	Burrasca
[Red and white wind symbol]	Tempesta
[Black cloud symbol]	Frequenti raffiche
<b>Gelate</b>	
[Blue snowflake]	Diffusa formazione di ghiaccio al suolo a quote collinari
[Blue snowflake]	Diffusa formazione di ghiaccio al suolo a quote di pianura
<b>Nebbie</b>	
[Black and white symbol]	Nebbie diffuse nelle ore notturne e del primo mattino
[Black and white symbol]	Nebbie diffuse e persistenti anche nelle ore diurne
<b>Mari</b>	
[Blue 'F' symbol]	Molto mosso
[Blue 'FF' symbol]	Agitato o molto agitato
[Blue 'FFF' symbol]	Grosso o molto grosso
<b>Moto ondoso</b>	
[Blue up arrow]	In aumento
[Blue down arrow]	In diminuzione
<b>Temperature</b>	
[Red up arrow]	Elevate o in sensibile aumento
[Red up arrow]	Molto elevate o in marcato aumento
[Blue down arrow]	Basse o in sensibile calo
[Blue down arrow]	Molto basse o in marcato calo

## Fenomeni meteorologici significativi previsti per il giorno 31/03/2016



**Centro Funzionale Centrale - Settore Meteo**



LEGENDA	
[ ]	<b>Aree di vigilanza meteo</b>
<b>Quantitativi giornalieri di Precipitazione previsti</b>	
[ ]	Assenti o non rilevanti
[ ]	Deboli
[ ]	Moderati
[ ]	Elevati
[ ]	Molto elevati
<b>Caratteristiche delle precipitazioni previste</b>	
	Piogge sparse o intermittenti
	Piogge diffuse e continue
	Neviccate deboli o moderate
	Neviccate abbondanti
	Rovesci o temporali a carattere isolato
	Rovesci o temporali a carattere sparso
	Rovesci o temporali a carattere diffuso
<b>Altri fenomeni meteorologici di rilievo</b>	
<b>Venti</b>	
	Forti
	Burrasca
	Tempesta
	Frequenti raffiche
<b>Gelate</b>	
	Diffusa formazione di ghiaccio al suolo a quote collinari
	Diffusa formazione di ghiaccio al suolo a quote di pianura
<b>Nebbie</b>	
	Nebbie diffuse nelle ore notturne e del primo mattino
	Nebbie diffuse e persistenti anche nelle ore diurne
<b>Mari</b>	
	Molto mosso
	Agitato o molto agitato
	Grosso o molto grosso
<b>Moto ondoso</b>	
	In aumento
	In diminuzione
<b>Temperature</b>	
	Elevate o in sensibile aumento
	Molto elevate o in marcato aumento
	Basse o in sensibile calo
	Molto basse o in marcato calo

**Centro Funzionale Centrale - Settore Meteo****BOLLETTINO DI VIGILANZA METEOROLOGICA NAZIONALE**RIFE././ **DIRETTIVA PRESIDENTE DEL CONSIGLIO DEI MINISTRI 27-2-2004:****INDIRIZZI OPERATIVI PER LA GESTIONE ORGANIZZATIVA E FUNZIONALE DEL SISTEMA DI ALLERTAMENTO NAZIONALE, STATALE E REGIONALE, PER IL RISCHIO IDROGEOLOGICO E IDRAULICO AI FINI DI PROTEZIONE CIVILE.****FENOMENI SIGNIFICATIVI O AVVERSI PER IL GIORNO 30 MARZO 2016****Precipitazioni:** da isolate a sparse, anche a carattere di rovescio, su Valle d'Aosta, settori alpini e prealpini di Piemonte, Lombardia, Veneto, Friuli Venezia Giulia e sulla Liguria, con quantitativi cumulati deboli.**Visibilità:** nessun fenomeno significativo.**Temperature:** in sensibile rialzo nei valori massimi sulle isole maggiori, specie sulla Sardegna.**Venti:** tendenti a localmente forti sud-orientali sulla Sicilia occidentale e sull'arcipelago toscano.**Mari:** tendenti a molto mosso il Tirreno meridionale settore ovest.**FENOMENI SIGNIFICATIVI O AVVERSI PER IL GIORNO 31 MARZO 2016****Precipitazioni:**

- sparse, tendenti a diffuse, anche a carattere di rovescio o temporale, sul Piemonte settentrionale, con quantitativi cumulati moderati;
- da isolate a sparse, anche a carattere di rovescio, sui restanti settori di Piemonte, su Valle d'Aosta, Liguria di Ponente e sui settori occidentali e settentrionali della Lombardia, con quantitativi cumulati generalmente deboli.

**Visibilità:** nessun fenomeno significativo.**Temperature:** in generale rialzo sulle regioni centro-meridionali, anche sensibile nei valori massimi.**Venti:** forti nord-orientali sulla Liguria di Ponente; forti sud-orientali sulla Sicilia occidentale, sui settori orientali della Sardegna, sui settori tirrenici centrali e localmente sulla Puglia e sui settori adriatici del centro.**Mari:** molto mossi il Tirreno centro-settentrionale, il Tirreno meridionale settore ovest, il Mar Ligure e dal pomeriggio lo Stretto di Sicilia e l'Adriatico centro-settentrionale.**FENOMENI SIGNIFICATIVI O AVVERSI PER IL GIORNO 01 APRILE 2016****Precipitazioni:**

- diffuse, anche a carattere di rovescio o temporale, su Piemonte e Valle d'Aosta, con quantitativi cumulati generalmente moderati, puntualmente elevati sul Piemonte settentrionale;
- sparse, anche a carattere di rovescio o temporale, su Lombardia, Liguria, Appennino Emiliano e Sardegna, con quantitativi cumulati deboli o puntualmente moderati.

**Visibilità:** nessun fenomeno significativo.**Temperature:** in lieve calo al nord.**Venti:** localmente forti meridionali sulla Sicilia occidentale, sui settori orientali della Sardegna, sui settori tirrenici centro-settentrionali e sui settori adriatici centro-meridionali.**Mari:** localmente agitati i settori occidentali del Tirreno; molto mossi i restanti bacini occidentali e localmente l'Adriatico.MERCOLEDÌ 30 MARZO 2016 ORE 15.00

IL DIRETTORE DELL'UFFICIO

**Roberto Oreficini Rosi**FIRMA AUTOGRAFA OMESSA AI SENSI DELL'ART. 3.C.2  
D.LGS 12/02/1993 N.39



## Fenomeni meteorologici significativi previsti per il giorno 30/03/2016 (ORE 15-24)



### Centro Funzionale Centrale - Settore Meteo



Aree di vigilanza meteo	
<b>Quantitativi giornalieri di Precipitazione previsti</b>	
	Assenti o non rilevanti
	Deboli
	Moderati
	Elevati
	Molto elevati
<b>Caratteristiche delle precipitazioni previste</b>	
	Piogge sparse o intermittenti
	Piogge diffuse e continue
	Neviccate deboli o moderate
	Neviccate abbondanti
	Rovesci o temporali a carattere isolato
	Rovesci o temporali a carattere sparso
	Rovesci o temporali a carattere diffuso
<b>Altri fenomeni meteorologici di rilievo</b>	
<b>Venti</b>	
	Forti
	Burrasca
	Tempesta
	Frequenti raffiche
<b>Gelate</b>	
	Diffusa formazione di ghiaccio al suolo a quote collinari
	Diffusa formazione di ghiaccio al suolo a quote di pianura
<b>Nebbie</b>	
	Nebbie diffuse nelle ore notturne e del primo mattino
	Nebbie diffuse e persistenti anche nelle ore diurne
<b>Mari</b>	
	Molto mosso
	Agitato o molto agitato
	Grosso o molto grosso
<b>Moto ondoso</b>	
	In aumento
	In diminuzione
<b>Temperature</b>	
	Elevate o in sensibile aumento
	Molto elevate o in marcato aumento
	Basse o in sensibile calo
	Molto basse o in marcato calo

## Fenomeni meteorologici significativi previsti per il giorno 31/03/2016



**Centro Funzionale Centrale - Settore Meteo**



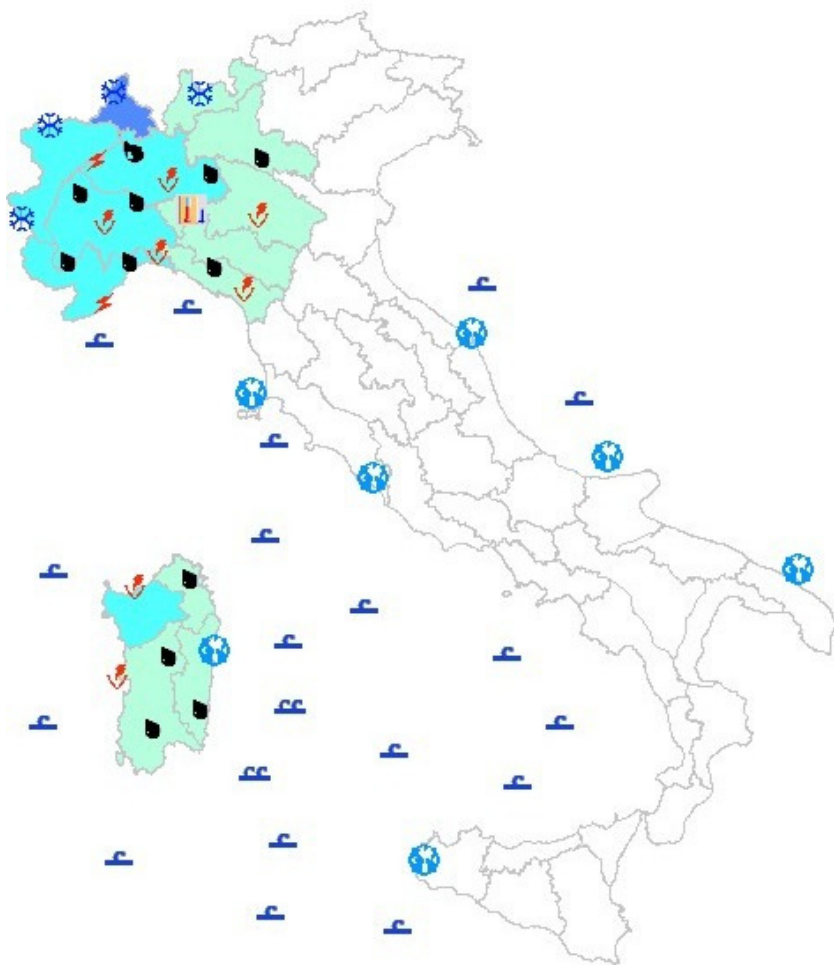
LEGENDA	
<b>Aree di vigilanza meteo</b>	
<b>Quantitativi giornalieri di Precipitazione previsti</b>	
	Assenti o non rilevanti
	Deboli
	Moderati
	Elevati
	Molto elevati
<b>Caratteristiche delle precipitazioni previste</b>	
	Piogge sparse o intermittenti
	Piogge diffuse e continue
	Nevicate deboli o moderate
	Nevicate abbondanti
	Rovesci o temporali a carattere isolato
	Rovesci o temporali a carattere sparso
	Rovesci o temporali a carattere diffuso
<b>Altri fenomeni meteorologici di rilievo</b>	
<b>Venti</b>	
	Forti
	Burrasca
	Tempesta
	Frequenti raffiche
<b>Gelate</b>	
	Diffusa formazione di ghiaccio al suolo a quote collinari
	Diffusa formazione di ghiaccio al suolo a quote di pianura
<b>Nebbie</b>	
	Nebbie diffuse nelle ore notturne e del primo mattino
	Nebbie diffuse e persistenti anche nelle ore diurne
<b>Mari</b>	
	Molto mosso
	Agitato o molto agitato
	Grosso o molto grosso
<b>Moto ondoso</b>	
	In aumento
	In diminuzione
<b>Temperature</b>	
	Elevate o in sensibile aumento
	Molto elevate o in marcato aumento
	Basse o in sensibile calo
	Molto basse o in marcato calo



## Fenomeni meteorologici significativi previsti per il giorno 01/04/2016



**Centro Funzionale Centrale - Settore Meteo**



LEGENDA	
[ ]	<b>Aree di vigilanza meteo</b>
Quantitativi giornalieri di Precipitazione previsti	
[ ]	Assenti o non rilevanti
[ ]	Deboli
[ ]	Moderati
[ ]	Elevati
[ ]	Molto elevati
Caratteristiche delle precipitazioni previste	
[ ]	Piogge sparse o intermittenti
[ ]	Piogge diffuse e continue
[ ]	Neviccate deboli o moderate
[ ]	Neviccate abbondanti
[ ]	Rovesci o temporali a carattere isolato
[ ]	Rovesci o temporali a carattere sparso
[ ]	Rovesci o temporali a carattere diffuso
Altri fenomeni meteorologici di rilievo	
Venti	
[ ]	Forti
[ ]	Burrasca
[ ]	Tempesta
[ ]	Frequenti raffiche
Gelate	
[ ]	Diffusa formazione di ghiaccio al suolo a quote collinari
[ ]	Diffusa formazione di ghiaccio al suolo a quote di pianura
Nebbie	
[ ]	Nebbie diffuse nelle ore notturne e del primo mattino
[ ]	Nebbie diffuse e persistenti anche nelle ore diurne
Mari	
[ ]	Molto mosso
[ ]	Agitato o molto agitato
[ ]	Grosso o molto grosso
Moto ondoso	
[ ]	In aumento
[ ]	In diminuzione
Temperature	
[ ]	Elevate o in sensibile aumento
[ ]	Molto elevate o in marcato aumento
[ ]	Basse o in sensibile calo
[ ]	Molto basse o in marcato calo

**Centro Funzionale Centrale - Settore Meteo****BOLLETTINO DI VIGILANZA METEOROLOGICA NAZIONALE**

RIFE./ **DIRETTIVA PRESIDENTE DEL CONSIGLIO DEI MINISTRI 27-2-2004:  
INDIRIZZI OPERATIVI PER LA GESTIONE ORGANIZZATIVA E FUNZIONALE DEL SISTEMA DI  
ALLERTAMENTO NAZIONALE, STATALE E REGIONALE, PER IL RISCHIO IDROGEOLOGICO E IDRAULICO  
AI FINI DI PROTEZIONE CIVILE.**

**FENOMENI SIGNIFICATIVI O AVVERSI PER IL GIORNO 31 MARZO 2016**

**Precipitazioni:** da isolate a sparse, anche a carattere di rovescio, su Piemonte, Valle d'Aosta, Lombardia e Liguria di Ponente, con quantitativi cumulati generalmente deboli o localmente moderati su Piemonte settentrionale e settori alpini occidentali della Lombardia.

**Visibilità:** nessun fenomeno significativo.

**Temperature:** in generale rialzo nei valori massimi sulle regioni centro-meridionali.

**Venti:** inizialmente forti nord-orientali sulla Liguria di Ponente; forti meridionali sulla Sicilia occidentale, sui settori orientali della Sardegna, sui settori tirrenici centrali e localmente sulla Puglia e sui settori adriatici del centro.

**Mari:** localmente agitato il Tirreno meridionale settore ovest; molto mossi il Tirreno centro-meridionale, il Mar Ligure, lo Stretto di Sicilia e l'Adriatico centro-settentrionale.

**FENOMENI SIGNIFICATIVI O AVVERSI PER IL GIORNO 01 APRILE 2016****Precipitazioni:**

- da sparse a diffuse, anche a carattere di rovescio o temporale, su Piemonte settentrionale e settori alpini occidentali della Lombardia, con quantitativi cumulati generalmente moderati;
- da isolate a sparse, anche a carattere di rovescio, su resto del Piemonte, Valle d'Aosta, Lombardia, Liguria di Ponente e Sardegna, con quantitativi cumulati deboli o puntualmente moderati su Piemonte e Valle d'Aosta.

**Visibilità:** nessun fenomeno significativo.

**Temperature:** in locale sensibile aumento nei valori minimi.

**Venti:** localmente forti meridionali sulla Sicilia occidentale e meridionale, sui settori orientali della Sardegna, sui settori tirrenici e adriatici centro-settentrionali; dal pomeriggio forti settentrionali sulla Sardegna occidentale.

**Mari:** localmente molto mossi i bacini occidentali e l'Adriatico settentrionale.

**FENOMENI SIGNIFICATIVI O AVVERSI PER IL GIORNO 02 APRILE 2016**

**Precipitazioni:** isolate, anche a carattere di breve rovescio, su Valle d'Aosta, Piemonte occidentale, settori alpini occidentali della Lombardia, Liguria di Ponente, Sardegna meridionale, Sicilia e Calabria meridionale, con quantitativi cumulati generalmente deboli.

**Visibilità:** nessun fenomeno significativo.

**Temperature:** senza variazioni significative.

**Venti:** forti dai quadranti orientali sulla Sicilia meridionale.

**Mari:** agitato lo stretto di Sicilia; localmente molto mossi tutti i bacini occidentali.

GIOVEDÌ 31 MARZO 2016 ORE 15.00

IL DIRETTORE DELL'UFFICIO  
**Roberto Oreficini Rosi**  
FIRMA AUTOGRAFA OMESSA AI SENSI DELL'ART. 3.C.2  
D.LGS 12/02/1993 N.39

**Fenomeni meteorologici significativi previsti per il giorno  
31/03/2016 (ORE 15-24)**



**Centro Funzionale Centrale - Settore Meteo**

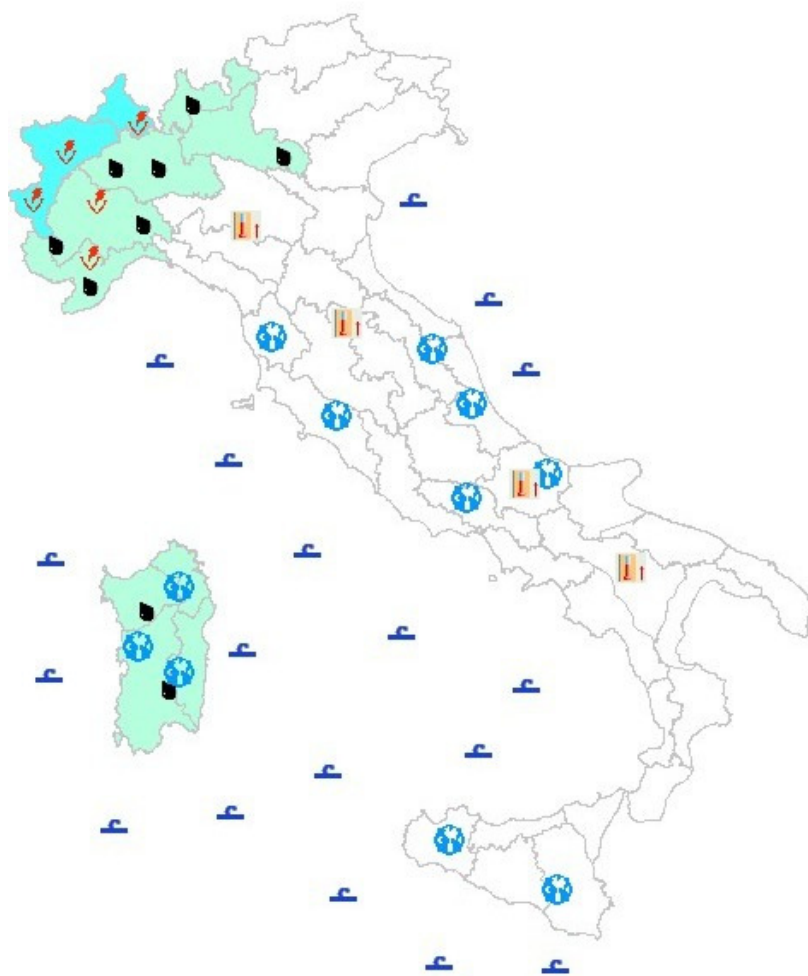


<b>Aree di vigilanza meteo</b>	
<b>Quantitativi giornalieri di Precipitazione previsti</b>	
	Assenti o non rilevanti
	Deboli
	Moderati
	Elevati
	Molto elevati
<b>Caratteristiche delle precipitazioni previste</b>	
	Piozze sparse o intermittenti
	Piozze diffuse e continue
	Nevicate deboli o moderate
	Nevicate abbondanti
	Roveschi o temporali a carattere isolato
	Roveschi o temporali a carattere sparso
	Roveschi o temporali a carattere diffuso
<b>Altri fenomeni meteorologici di rilievo</b>	
<b>Venti</b>	
	Forti
	Burrasca
	Tempesta
	Frequenti raffiche
<b>Gelate</b>	
	Diffusa formazione di ghiaccio al suolo a quote collinari
	Diffusa formazione di ghiaccio al suolo a quote di pianura
<b>Nebbie</b>	
	Nebbie diffuse nelle ore notturne e del primo mattino
	Nebbie diffuse e persistenti anche nelle ore diurne
<b>Mari</b>	
	Molto mosso
	Agitato o molto agitato
	Grosso o molto grosso
<b>Moto ondoso</b>	
	In aumento
	In diminuzione
<b>Temperature</b>	
	Elevate o in sensibile aumento
	Molto elevate o in marcato aumento
	Basse o in sensibile calo
	Molto basse o in marcato calo

## Fenomeni meteorologici significativi previsti per il giorno 01/04/2016



**Centro Funzionale Centrale - Settore Meteo**



LEGENDA	
<b>Aree di vigilanza meteo</b>	
<b>Quantitativi giornalieri di Precipitazione previsti</b>	
	Assenti o non rilevanti
	Deboli
	Moderati
	Elevati
	Molto elevati
<b>Caratteristiche delle precipitazioni previste</b>	
	Piogge sparse o intermittenti
	Piogge diffuse e continue
	Nevicate deboli o moderate
	Nevicate abbondanti
	Rovesci o temporali a carattere isolato
	Rovesci o temporali a carattere sparso
	Rovesci o temporali a carattere diffuso
<b>Altri fenomeni meteorologici di rilievo</b>	
<b>Venti</b>	
	Forti
	Burrasca
	Tempesta
	Frequenti raffiche
<b>Gelate</b>	
	Diffusa formazione di ghiaccio al suolo a quote collinari
	Diffusa formazione di ghiaccio al suolo a quote di pianura
<b>Nebbie</b>	
	Nebbie diffuse nelle ore notturne e del primo mattino
	Nebbie diffuse e persistenti anche nelle ore diurne
<b>Mari</b>	
	Molto mosso
	Agitato o molto agitato
	Grosso o molto grosso
<b>Moto ondoso</b>	
	In aumento
	In diminuzione
<b>Temperature</b>	
	Elevate o in sensibile aumento
	Molto elevate o in marcato aumento
	Basse o in sensibile calo
	Molto basse o in marcato calo

## Fenomeni meteorologici significativi previsti per il giorno 02/04/2016



**Centro Funzionale Centrale - Settore Meteo**



LEGENDA	
[ ]	<b>Aree di vigilanza meteo</b>
<b>Quantitativi giornalieri di Precipitazione previsti</b>	
[ ]	Assenti o non rilevanti
[ ]	Deboli
[ ]	Moderati
[ ]	Elevati
[ ]	Molto elevati
<b>Caratteristiche delle precipitazioni previste</b>	
	Piogge sparse o intermittenti
	Piogge diffuse e continue
	Neviccate deboli o moderate
	Neviccate abbondanti
	Rovesci o temporali a carattere isolato
	Rovesci o temporali a carattere sparso
	Rovesci o temporali a carattere diffuso
<b>Altri fenomeni meteorologici di rilievo</b>	
<b>Venti</b>	
	Forti
	Burrasca
	Tempesta
	Frequenti raffiche
<b>Gelate</b>	
	Diffusa formazione di ghiaccio al suolo a quote collinari
	Diffusa formazione di ghiaccio al suolo a quote di pianura
<b>Nebbie</b>	
	Nebbie diffuse nelle ore notturne e del primo mattino
	Nebbie diffuse e persistenti anche nelle ore diurne
<b>Mari</b>	
	Molto mosso
	Agitato o molto agitato
	Grosso o molto grosso
<b>Moto ondoso</b>	
	In aumento
	In diminuzione
<b>Temperature</b>	
	Elevate o in sensibile aumento
	Molto elevate o in marcato aumento
	Basse o in sensibile calo
	Molto basse o in marcato calo

**Centro Funzionale Centrale - Settore Meteo****BOLLETTINO DI VIGILANZA METEOROLOGICA NAZIONALE**

RIFE././ **DIRETTIVA PRESIDENTE DEL CONSIGLIO DEI MINISTRI 27-2-2004:  
INDIRIZZI OPERATIVI PER LA GESTIONE ORGANIZZATIVA E FUNZIONALE DEL SISTEMA DI  
ALLERTAMENTO NAZIONALE, STATALE E REGIONALE, PER IL RISCHIO IDROGEOLOGICO E IDRAULICO  
AI FINI DI PROTEZIONE CIVILE.**

**FENOMENI SIGNIFICATIVI O AVVERSI PER IL GIORNO 1 APRILE 2016****Precipitazioni:**

- da isolate a sparse sui settori settentrionali e occidentali del Piemonte e su Valle d'Aosta, settori alpini della Lombardia e sulla Liguria di Ponente, con quantitativi cumulati deboli;
- isolate, anche a carattere di rovescio, sulla Sardegna sud-occidentale, con quantitativi cumulati deboli.

**Visibilità:** nessun fenomeno significativo.

**Temperature:** massime senza variazioni significative.

**Venti:** localmente forti nord-orientali sulla Liguria centro-occidentale; forti sud-orientali sui settori occidentali e meridionali della Sicilia.

**Mari:** da molto mosso a localmente agitato lo Stretto di Sicilia; molto mossi il Tirreno centro-settentrionale, il Tirreno meridionale settore ovest, il Mar Ligure settore di Ponente al largo, il Mare ed il Canale di Sardegna e l'Adriatico centrale.

**FENOMENI SIGNIFICATIVI O AVVERSI PER IL GIORNO 02 APRILE 2016****Precipitazioni:**

- sparse sui settori settentrionali e occidentali del Piemonte e sulla Valle d'Aosta, con quantitativi cumulati deboli;
- isolate sui settori meridionali della Sardegna, in trasferimento sulla Sicilia, con quantitativi cumulati deboli.

**Visibilità:** nessun fenomeno significativo.

**Temperature:** in calo localmente sensibile nei valori massimi sulla Sicilia e sul versante adriatico abruzzese.

**Venti:** forti dai quadranti orientali sulla Sicilia, con locali raffiche di burrasca sui settori meridionali dell'isola; localmente forti nord-orientali sulla Liguria centro-occidentale

**Mari:** da molto mosso a localmente agitato lo Stretto di Sicilia; molto mossi il Tirreno centrale settore ovest, il Tirreno meridionale, il Mar Ligure settore di Ponente al largo, il Mare ed il Canale di Sardegna e dalla serata lo Ionio meridionale.

**FENOMENI SIGNIFICATIVI O AVVERSI PER IL GIORNO 03 APRILE 2016****Precipitazioni:**

- sparse su Piemonte e Valle d'Aosta, in estensione serale ai settori occidentali della Lombardia, con quantitativi cumulati generalmente deboli, fino a puntualmente moderati sul Piemonte settentrionale;
- isolate sui settori settentrionali della Sardegna, con quantitativi cumulati deboli.

**Visibilità:** nessun fenomeno significativo.

**Temperature:** senza variazioni significative.

**Venti:** localmente forti nord-orientali sulla Sicilia meridionale e ionica, in attenuazione.

**Mari:** molto mossi lo Stretto di Sicilia e lo Ionio.

VENERDÌ 1 APRILE 2016 ORE 15.00

IL DIRETTORE DELL'UFFICIO

**Roberto Oreficini Rosi**

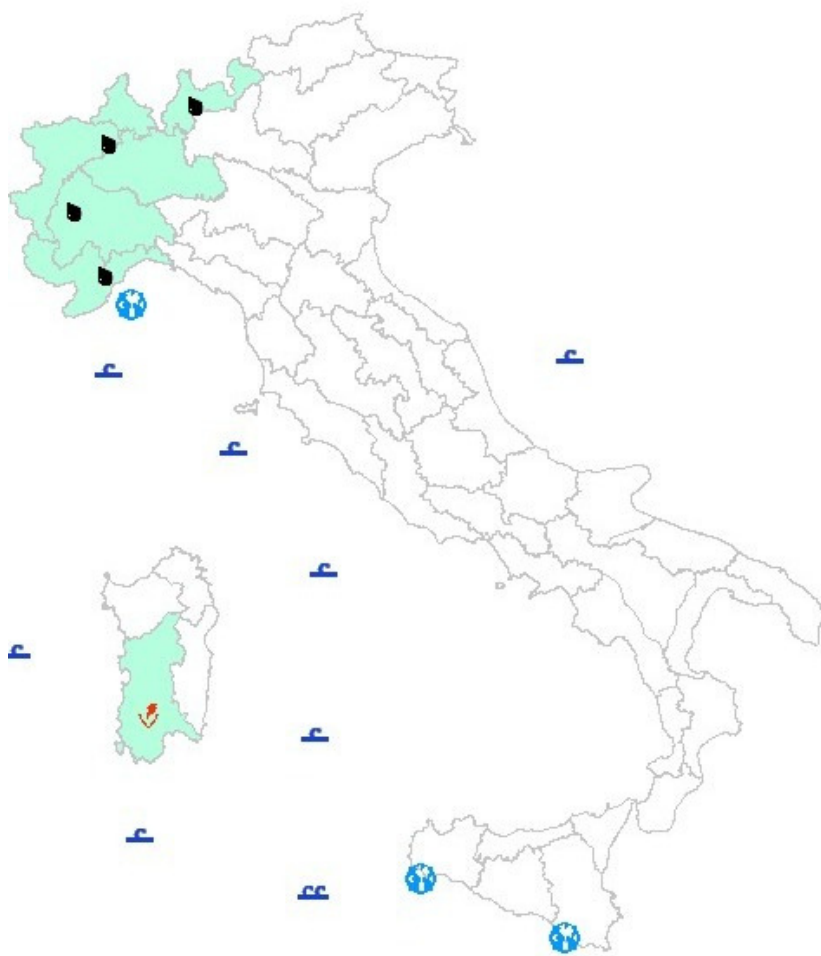
FIRMA AUTOGRAFA OMESSA AI SENSI DELL'ART. 3.C.2  
D.LGS 12/02/1993 N.39



**Fenomeni meteorologici significativi previsti per il giorno  
01/04/2016 (ORE 15-24)**



**Centro Funzionale Centrale - Settore Meteo**



<b>Aree di vigilanza meteo</b>	
<b>Quantitativi giornalieri di Precipitazione previsti</b>	
	Assenti o non rilevanti
	Deboli
	Moderati
	Elevati
	Molto elevati
<b>Caratteristiche delle precipitazioni previste</b>	
	Piogge sparse o intermittenti
	Piogge diffuse e continue
	Nevicate deboli o moderate
	Nevicate abbondanti
	Rovesci o temporali a carattere isolato
	Rovesci o temporali a carattere sparso
	Rovesci o temporali a carattere diffuso
<b>Altri fenomeni meteorologici di rilievo</b>	
<b>Venti</b>	
	Forti
	Burrasca
	Tempesta
	Frequenti raffiche
<b>Gelate</b>	
	Diffusa formazione di ghiaccio al suolo a quote collinari
	Diffusa formazione di ghiaccio al suolo a quote di pianura
<b>Nebbie</b>	
	Nebbie diffuse nelle ore notturne e del primo mattino
	Nebbie diffuse e persistenti anche nelle ore diurne
<b>Mari</b>	
	Molto mosso
	Agitato o molto agitato
	Grosso o molto grosso
<b>Moto ondoso</b>	
	In aumento
	In diminuzione
<b>Temperature</b>	
	Elevate o in sensibile aumento
	Molto elevate o in marcato aumento
	Basse o in sensibile calo
	Molto basse o in marcato calo

## Fenomeni meteorologici significativi previsti per il giorno 02/04/2016



**Centro Funzionale Centrale - Settore Meteo**



LEGENDA	
<b>Aree di vigilanza meteo</b>	
<b>Quantitativi giornalieri di Precipitazione previsti</b>	
	Assenti o non rilevanti
	Deboli
	Moderati
	Elevati
	Molto elevati
<b>Caratteristiche delle precipitazioni previste</b>	
	Piogge sparse o intermittenti
	Piogge diffuse e continue
	Nevicate deboli o moderate
	Nevicate abbondanti
	Rovesci o temporali a carattere isolato
	Rovesci o temporali a carattere sparso
	Rovesci o temporali a carattere diffuso
<b>Altri fenomeni meteorologici di rilievo</b>	
<b>Venti</b>	
	Forti
	Burrasca
	Tempesta
	Frequenti raffiche
<b>Gelate</b>	
	Diffusa formazione di ghiaccio al suolo a quote collinari
	Diffusa formazione di ghiaccio al suolo a quote di pianura
<b>Nebbie</b>	
	Nebbie diffuse nelle ore notturne e del primo mattino
	Nebbie diffuse e persistenti anche nelle ore diurne
<b>Mari</b>	
	Molto mosso
	Agitato o molto agitato
	Grosso o molto grosso
<b>Moto ondoso</b>	
	In aumento
	In diminuzione
<b>Temperature</b>	
	Elevate o in sensibile aumento
	Molto elevate o in marcato aumento
	Basse o in sensibile calo
	Molto basse o in marcato calo



## Fenomeni meteorologici significativi previsti per il giorno 03/04/2016



**Centro Funzionale Centrale - Settore Meteo**



LEGENDA	
	<b>Aree di vigilanza meteo</b>
<b>Quantitativi giornalieri di Precipitazione previsti</b>	
	Assenti o non rilevanti
	Deboli
	Moderati
	Elevati
	Molto elevati
<b>Caratteristiche delle precipitazioni previste</b>	
	Piogge sparse o intermittenti
	Piogge diffuse e continue
	Neviccate deboli o moderate
	Neviccate abbondanti
	Rovesci o temporali a carattere isolato
	Rovesci o temporali a carattere sparso
	Rovesci o temporali a carattere diffuso
<b>Altri fenomeni meteorologici di rilievo</b>	
<b>Venti</b>	
	Forti
	Burrasca
	Tempesta
	Frequenti raffiche
<b>Gelate</b>	
	Diffusa formazione di ghiaccio al suolo a quote collinari
	Diffusa formazione di ghiaccio al suolo a quote di pianura
<b>Nebbie</b>	
	Nebbie diffuse nelle ore notturne e del primo mattino
	Nebbie diffuse e persistenti anche nelle ore diurne
<b>Mari</b>	
	Molto mosso
	Agitato o molto agitato
	Grosso o molto grosso
<b>Moto ondoso</b>	
	In aumento
	In diminuzione
<b>Temperature</b>	
	Elevate o in sensibile aumento
	Molto elevate o in marcato aumento
	Basse o in sensibile calo
	Molto basse o in marcato calo

**Centro Funzionale Centrale - Settore Meteo****BOLLETTINO DI VIGILANZA METEOROLOGICA NAZIONALE**RIFE./ **DIRETTIVA PRESIDENTE DEL CONSIGLIO DEI MINISTRI 27-2-2004:****INDIRIZZI OPERATIVI PER LA GESTIONE ORGANIZZATIVA E FUNZIONALE DEL SISTEMA DI ALLERTAMENTO NAZIONALE, STATALE E REGIONALE, PER IL RISCHIO IDROGEOLOGICO E IDRAULICO AI FINI DI PROTEZIONE CIVILE.****FENOMENI SIGNIFICATIVI O AVVERSI PER IL GIORNO 02 APRILE 2016****Precipitazioni:** isolate su Valle d'Aosta, settori occidentali del Piemonte e sulla Sicilia, con quantitativi cumulati deboli.**Visibilità:** nessun fenomeno significativo.**Temperature:** in calo localmente sensibile nei valori massimi sulla Sicilia e sul medio versante adriatico.**Venti:** localmente forti dai quadranti orientali sulla Sicilia, con locali raffiche sui settori meridionali dell'isola; localmente forti nord-orientali sulla Liguria centro-occidentale.**Mari:** da molto mosso a temporaneamente agitato lo Stretto di Sicilia; molto mossi il Tirreno centrale settore ovest, il Tirreno meridionale, il Mar Ligure settore di Ponente, il Mare ed il Canale di Sardegna e dalla serata lo Ionio meridionale.**FENOMENI SIGNIFICATIVI O AVVERSI PER IL GIORNO 03 APRILE 2016****Precipitazioni:** da isolate a sparse, anche a carattere di rovescio, su Valle d'Aosta, Lombardia settentrionale e Piemonte occidentale e settentrionale, con quantitativi cumulati generalmente deboli, fino a puntualmente moderati sul Piemonte.**Visibilità:** nessun fenomeno significativo.**Temperature:** senza variazioni significative.**Venti:** localmente forti nord-orientali sulla Sicilia meridionale e ionica, in attenuazione.**Mari:** molto mossi lo Stretto di Sicilia e lo Ionio meridionale.**FENOMENI SIGNIFICATIVI O AVVERSI PER IL GIORNO 04 APRILE 2016****Precipitazioni:** da isolate a sparse su Piemonte, Valle d'Aosta, Liguria, Lombardia, Trentino Alto Adige, Emilia-Romagna occidentale e Toscana settentrionale, con quantitativi cumulati generalmente deboli, puntualmente moderati su settori settentrionali di Piemonte e Lombardia.**Visibilità:** nessun fenomeno significativo.**Temperature:** senza variazioni significative.**Venti:** nessun fenomeno significativo.**Mari:** nessun fenomeno significativo.SABATO 2 APRILE 2016 ORE 15.00

IL DIRETTORE DELL'UFFICIO

**Roberto Oreficini Rosi**FIRMA AUTOGRAFA OMESSA AI SENSI DELL'ART. 3.C.2  
D.LGS 12/02/1993 N.39

**Fenomeni meteorologici significativi previsti per il giorno  
02/04/2016 (ORE 15-24)**



**Centro Funzionale Centrale - Settore Meteo**



<b>Aree di vigilanza meteo</b>	
<b>Quantitativi giornalieri di Precipitazione previsti</b>	
	Assenti o non rilevanti
	Deboli
	Moderati
	Elevati
	Molto elevati
<b>Caratteristiche delle precipitazioni previste</b>	
	Piogge sparse o intermittenti
	Piogge diffuse e continue
	Nevicate deboli o moderate
	Nevicate abbondanti
	Rovesci o temporali a carattere isolato
	Rovesci o temporali a carattere sparso
	Rovesci o temporali a carattere diffuso
<b>Altri fenomeni meteorologici di rilievo</b>	
<b>Venti</b>	
	Forti
	Burrasca
	Tempesta
	Frequenti raffiche
<b>Gelate</b>	
	Diffusa formazione di ghiaccio al suolo a quote collinari
	Diffusa formazione di ghiaccio al suolo a quote di pianura
<b>Nebbie</b>	
	Nebbie diffuse nelle ore notturne e del primo mattino
	Nebbie diffuse e persistenti anche nelle ore diurne
<b>Mari</b>	
	Molto mosso
	Agitato o molto agitato
	Grosso o molto grosso
<b>Moto ondoso</b>	
	In aumento
	In diminuzione
<b>Temperature</b>	
	Elevate o in sensibile aumento
	Molto elevate o in marcato aumento
	Basse o in sensibile calo
	Molto basse o in marcato calo

## Fenomeni meteorologici significativi previsti per il giorno 03/04/2016



**Centro Funzionale Centrale - Settore Meteo**

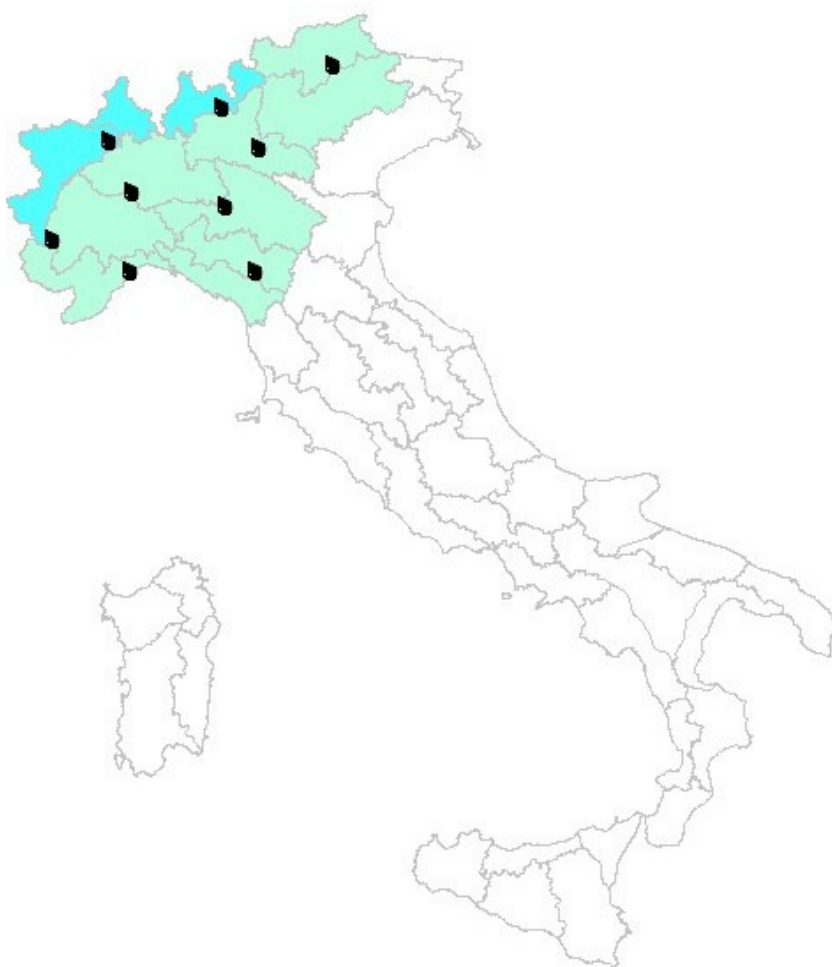


LEGENDA	
<b>Aree di vigilanza meteo</b>	
<b>Quantitativi giornalieri di Precipitazione previsti</b>	
	Assenti o non rilevanti
	Deboli
	Moderati
	Elevati
	Molto elevati
<b>Caratteristiche delle precipitazioni previste</b>	
	Piogge sparse o intermittenti
	Piogge diffuse e continue
	Neviccate deboli o moderate
	Neviccate abbondanti
	Rovesci o temporali a carattere isolato
	Rovesci o temporali a carattere sparso
	Rovesci o temporali a carattere diffuso
<b>Altri fenomeni meteorologici di rilievo</b>	
<b>Venti</b>	
	Forti
	Burrasca
	Tempesta
	Frequenti raffiche
<b>Gelate</b>	
	Diffusa formazione di ghiaccio al suolo a quote collinari
	Diffusa formazione di ghiaccio al suolo a quote di pianura
<b>Nebbie</b>	
	Nebbie diffuse nelle ore notturne e del primo mattino
	Nebbie diffuse e persistenti anche nelle ore diurne
<b>Mari</b>	
	Molto mosso
	Agitato o molto agitato
	Grosso o molto grosso
<b>Moto ondoso</b>	
	In aumento
	In diminuzione
<b>Temperature</b>	
	Elevate o in sensibile aumento
	Molto elevate o in marcato aumento
	Basse o in sensibile calo
	Molto basse o in marcato calo

## Fenomeni meteorologici significativi previsti per il giorno 04/04/2016



**Centro Funzionale Centrale - Settore Meteo**



LEGENDA	
	<b>Aree di vigilanza meteo</b>
<b>Quantitativi giornalieri di Precipitazione previsti</b>	
	Assenti o non rilevanti
	Deboli
	Moderati
	Elevati
	Molto elevati
<b>Caratteristiche delle precipitazioni previste</b>	
	Piozze sparse o intermittenti
	Piozze diffuse e continue
	Neviccate deboli o moderate
	Neviccate abbondanti
	Rovesci o temporali a carattere isolato
	Rovesci o temporali a carattere sparso
	Rovesci o temporali a carattere diffuso
<b>Altri fenomeni meteorologici di rilievo</b>	
<b>Venti</b>	
	Forti
	Burrasca
	Tempesta
	Frequenti raffiche
<b>Gelate</b>	
	Diffusa formazione di ghiaccio al suolo a quote collinari
	Diffusa formazione di ghiaccio al suolo a quote di pianura
<b>Nebbie</b>	
	Nebbie diffuse nelle ore notturne e del primo mattino
	Nebbie diffuse e persistenti anche nelle ore diurne
<b>Mari</b>	
	Molto mosso
	Agitato o molto agitato
	Grosso o molto grosso
<b>Moto ondoso</b>	
	In aumento
	In diminuzione
<b>Temperature</b>	
	Elevate o in sensibile aumento
	Molto elevate o in marcato aumento
	Basse o in sensibile calo
	Molto basse o in marcato calo

**Centro Funzionale Centrale - Settore Meteo****BOLLETTINO DI VIGILANZA METEOROLOGICA NAZIONALE**

RIFE/. DIRETTIVA PRESIDENTE DEL CONSIGLIO DEI MINISTRI 27-2-2004:

**INDIRIZZI OPERATIVI PER LA GESTIONE ORGANIZZATIVA E FUNZIONALE DEL SISTEMA DI ALLERTAMENTO NAZIONALE, STATALE E REGIONALE, PER IL RISCHIO IDROGEOLOGICO E IDRAULICO AI FINI DI PROTEZIONE CIVILE.****FENOMENI SIGNIFICATIVI O AVVERSI PER IL GIORNO 03 APRILE 2016**

**Precipitazioni:** da isolate a sparse, anche a carattere di rovescio, su Valle d'Aosta, Lombardia settentrionale e Piemonte occidentale e settentrionale, con quantitativi cumulati generalmente deboli, fino a puntualmente moderati su settori alpini di Valle d'Aosta e Piemonte.

**Visibilità:** nessun fenomeno significativo.

**Temperature:** senza variazioni significative.

**Venti:** localmente forti nord-orientali sulla Sicilia meridionale e ionica, in attenuazione.

**Mari:** molto mossi lo Stretto di Sicilia e lo Ionio meridionale.

**FENOMENI SIGNIFICATIVI O AVVERSI PER IL GIORNO 04 APRILE 2016****Precipitazioni:**

- sparse, anche a carattere di rovescio o temporale, su Valle d'Aosta orientale, settori alpini della Lombardia e del Piemonte occidentale e settentrionale, con quantitativi cumulati generalmente moderati;
- da isolate a sparse su restanti zone di Valle d'Aosta, Piemonte e Lombardia e su Liguria, alta Toscana, settori appenninici emiliani, Trentino Alto Adige e settori alpini del Veneto, con quantitativi cumulati deboli, fino a puntualmente moderati su resto di Valle d'Aosta, Piemonte e Prealpi lombarde.

**Visibilità:** nessun fenomeno significativo.

**Temperature:** in sensibile aumento nei valori massimi su Marche, Abruzzo, Molise, Puglia garganica e Sicilia sud-orientale.

**Venti:** nessun fenomeno significativo.

**Mari:** nessun fenomeno significativo.

**FENOMENI SIGNIFICATIVI O AVVERSI PER IL GIORNO 05 APRILE 2016**

**Precipitazioni:** isolate, anche a carattere di rovescio, su Piemonte, Valle d'Aosta, Liguria centro-occidentale, settori alpini e prealpini della Lombardia, con quantitativi cumulati generalmente deboli, fino a puntualmente moderati su Piemonte settentrionale.

**Visibilità:** nessun fenomeno significativo.

**Temperature:** senza variazioni significative.

**Venti:** nessun fenomeno significativo.

**Mari:** nessun fenomeno significativo.

DOMENICA 3 APRILE 2016 ORE 15.00

IL DIRETTORE DELL'UFFICIO

**Roberto Oreficini Rosi**

FIRMA AUTOGRAFA OMESSA AI SENSI DELL'ART. 3.C.2  
D.LGS 12/02/1993 N.39

**Fenomeni meteorologici significativi previsti per il giorno  
03/04/2016 (ORE 15-24)**



**Centro Funzionale Centrale - Settore Meteo**



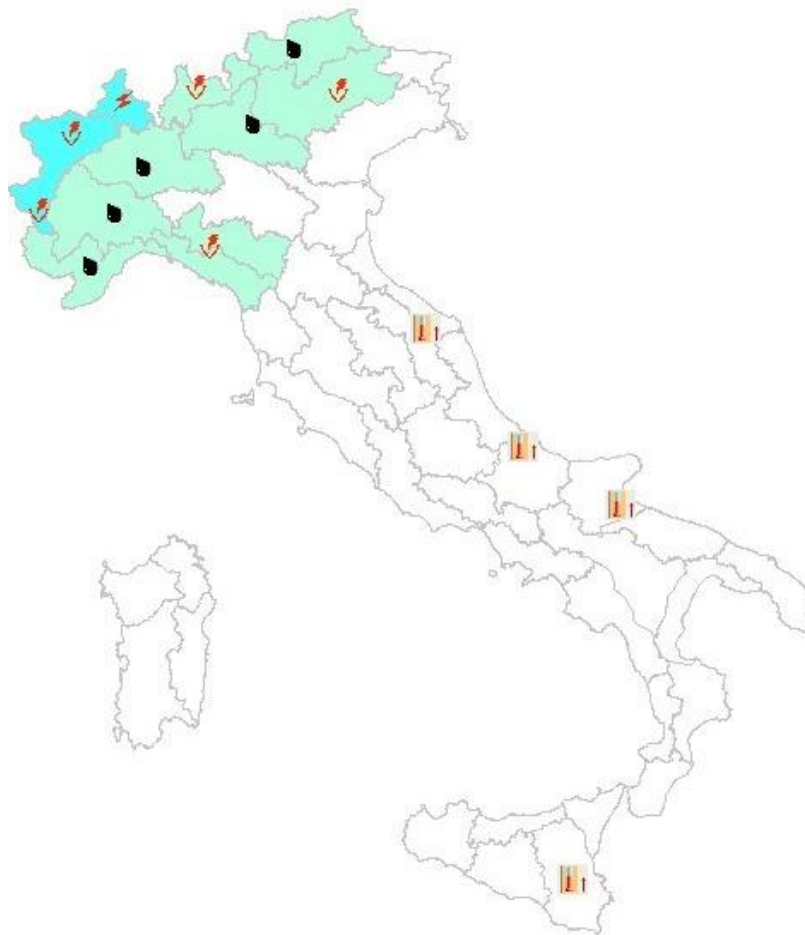
<b>Aree di vigilanza meteo</b>	
<b>Quantitativi giornalieri di Precipitazione previsti</b>	
	Assenti o non rilevanti
	Deboli
	Moderati
	Elevati
	Molto elevati
<b>Caratteristiche delle precipitazioni previste</b>	
	Piogge sparse o intermittenti
	Piogge diffuse e continue
	Neviccate deboli o moderate
	Neviccate abbondanti
	Rovesci o temporali a carattere isolato
	Rovesci o temporali a carattere sparso
	Rovesci o temporali a carattere diffuso
<b>Altri fenomeni meteorologici di rilievo</b>	
<b>Venti</b>	
	Forti
	Burrasca
	Tempesta
	Frequenti raffiche
<b>Gelate</b>	
	Diffusa formazione di ghiaccio al suolo a quote collinari
	Diffusa formazione di ghiaccio al suolo a quote di pianura
<b>Nebbie</b>	
	Nebbie diffuse nelle ore notturne e del primo mattino
	Nebbie diffuse e persistenti anche nelle ore diurne
<b>Mari</b>	
	Molto mosso
	Agitato o molto agitato
	Grosso o molto grosso
<b>Moto ondoso</b>	
	In aumento
	In diminuzione
<b>Temperature</b>	
	Elevate o in sensibile aumento
	Molto elevate o in marcato aumento
	Basse o in sensibile calo
	Molto basse o in marcato calo



## Fenomeni meteorologici significativi previsti per il giorno 04/04/2016



**Centro Funzionale Centrale - Settore Meteo**



LEGENDA	
	<b>Aree di vigilanza meteo</b>
<b>Quantitativi giornalieri di Precipitazione previsti</b>	
	Assenti o non rilevanti
	Deboli
	Moderati
	Elevati
	Molto elevati
<b>Caratteristiche delle precipitazioni previste</b>	
	Piogge sparse o intermittenti
	Piogge diffuse e continue
	Nevicate deboli o moderate
	Nevicate abbondanti
	Rovesci o temporali a carattere isolato
	Rovesci o temporali a carattere sparso
	Rovesci o temporali a carattere diffuso
<b>Altri fenomeni meteorologici di rilievo</b>	
<b>Venti</b>	
	Forti
	Burrasca
	Tempesta
	Frequenti raffiche
<b>Gelate</b>	
	Diffusa formazione di ghiaccio al suolo a quote collinari
	Diffusa formazione di ghiaccio al suolo a quote di pianura
<b>Nebbie</b>	
	Nebbie diffuse nelle ore notturne e del primo mattino
	Nebbie diffuse e persistenti anche nelle ore diurne
<b>Mari</b>	
	Molto mosso
	Agitato o molto agitato
	Grosso o molto grosso
<b>Moto ondoso</b>	
	In aumento
	In diminuzione
<b>Temperature</b>	
	Elevate o in sensibile aumento
	Molto elevate o in marcato aumento
	Basse o in sensibile calo
	Molto basse o in marcato calo



## Fenomeni meteorologici significativi previsti per il giorno 05/04/2016



Centro Funzionale Centrale - Settore Meteo



LEGENDA	
	Aree di vigilanza meteo
Quantitativi giornalieri di Precipitazione previsti	
	Assenti o non rilevanti
	Deboli
	Moderati
	Elevati
	Molto elevati
Caratteristiche delle precipitazioni previste	
	Piogge sparse o intermittenti
	Piogge diffuse e continue
	Neviccate deboli o moderate
	Neviccate abbondanti
	Rovesci o temporali a carattere isolato
	Rovesci o temporali a carattere sparso
	Rovesci o temporali a carattere diffuso
Altri fenomeni meteorologici di rilievo	
Venti	
	Forti
	Burrasca
	Tempesta
	Frequenti raffiche
Gelate	
	Diffusa formazione di ghiaccio al suolo a quote collinari
	Diffusa formazione di ghiaccio al suolo a quote di pianura
Nebbie	
	Nebbie diffuse nelle ore notturne e del primo mattino
	Nebbie diffuse e persistenti anche nelle ore diurne
Mari	
	Molto mosso
	Agitato o molto agitato
	Grosso o molto grosso
Moto ondoso	
	In aumento
	In diminuzione
Temperature	
	Elevate o in sensibile aumento
	Molto elevate o in marcato aumento
	Basse o in sensibile calo
	Molto basse o in marcato calo

**Centro Funzionale Centrale - Settore Meteo****BOLLETTINO DI VIGILANZA METEOROLOGICA NAZIONALE**RIFE././ **DIRETTIVA PRESIDENTE DEL CONSIGLIO DEI MINISTRI 27-2-2004:****INDIRIZZI OPERATIVI PER LA GESTIONE ORGANIZZATIVA E FUNZIONALE DEL SISTEMA DI ALLERTAMENTO NAZIONALE, STATALE E REGIONALE, PER IL RISCHIO IDROGEOLOGICO E IDRAULICO AI FINI DI PROTEZIONE CIVILE.****FENOMENI SIGNIFICATIVI O AVVERSI PER IL GIORNO 04 APRILE 2016****Precipitazioni:**

- da sparse a diffuse, localmente anche a carattere di rovescio, sulla Valle d'Aosta orientale e sui settori alpini del Piemonte, con quantitativi cumulati generalmente moderati;
- sparse sui restanti settori di Valle d'Aosta e Piemonte, sui settori alpini, prealpini e di pianura occidentale della Lombardia e sulla Liguria centro-occidentale, con quantitativi cumulati deboli.

**Visibilità:** nessun fenomeno significativo.**Temperature:** in aumento localmente sensibile nei valori massimi sui settori adriatici centro-meridionali.**Venti:** nessun fenomeno significativo.**Mari:** tendente a molto mosso il Canale di Sardegna.**FENOMENI SIGNIFICATIVI O AVVERSI PER IL GIORNO 05 APRILE 2016****Precipitazioni:**

- da sparse a diffuse, localmente anche a carattere di rovescio, sulla Valle d'Aosta orientale e sui settori alpini del Piemonte e della Lombardia nord-occidentale, con quantitativi cumulati generalmente moderati;
- sparse sui restanti settori di Valle d'Aosta e Piemonte, sui settori alpini e prealpini occidentali della Lombardia e sulla Liguria di Ponente, con quantitativi cumulati deboli.

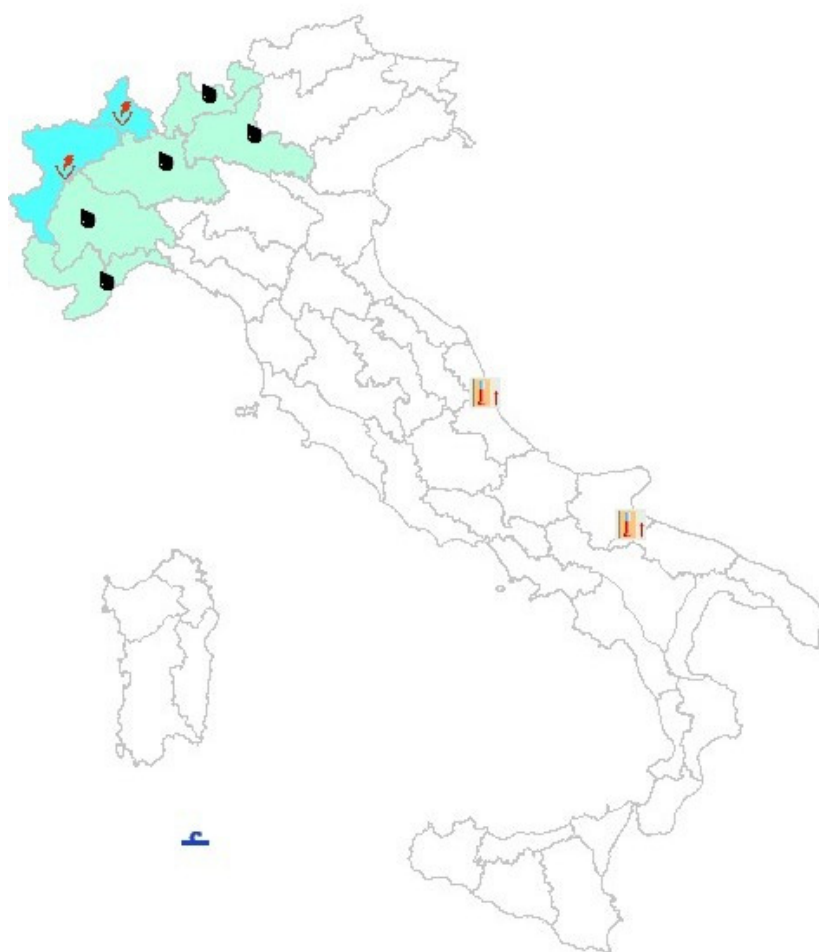
**Visibilità:** nebbie nelle ore notturne e mattutine lungo il corso del Po.**Temperature:** senza variazioni significative.**Venti:** localmente forti orientali sui settori meridionali e settentrionali della Sardegna e, dalla serata, sui settori meridionali della Sicilia; localmente forti nord-orientali sulla Liguria centro-occidentale.**Mari:** molto mossi il Canale di Sardegna, lo Stretto di Sicilia e il Mar Ligure settore di Ponente al largo; localmente molto mossi il Mar di Sardegna ed i bacini prospicienti le bocche di Bonifacio.**FENOMENI SIGNIFICATIVI O AVVERSI PER IL GIORNO 06 APRILE 2016****Precipitazioni:** isolati rovesci sui settori alpini, con quantitativi cumulati deboli.**Visibilità:** nebbie diffuse nelle ore notturne e mattutine sulla Pianura Padana orientale e sui litorali romagnoli e marchigiani settentrionali.**Temperature:** senza variazioni significative.**Venti:** forti dai quadranti orientali sui settori meridionali della Sicilia; localmente forti da nord/nord-est sulla Sardegna.**Mari:** da molto mosso a localmente agitato lo Stretto di Sicilia; molto mossi il Mare ed il Canale di Sardegna.LUNEDÌ 4 APRILE 2016 ORE 15.00

IL DIRETTORE DELL'UFFICIO  
**Roberto Oreficini Rosi**  
FIRMA AUTOGRAFA OMESSA AI SENSI DELL'ART. 3.C.2  
D.LGS 12/02/1993 N.39

## Fenomeni meteorologici significativi previsti per il giorno 04/04/2016 (ORE 15-24)



Centro Funzionale Centrale - Settore Meteo

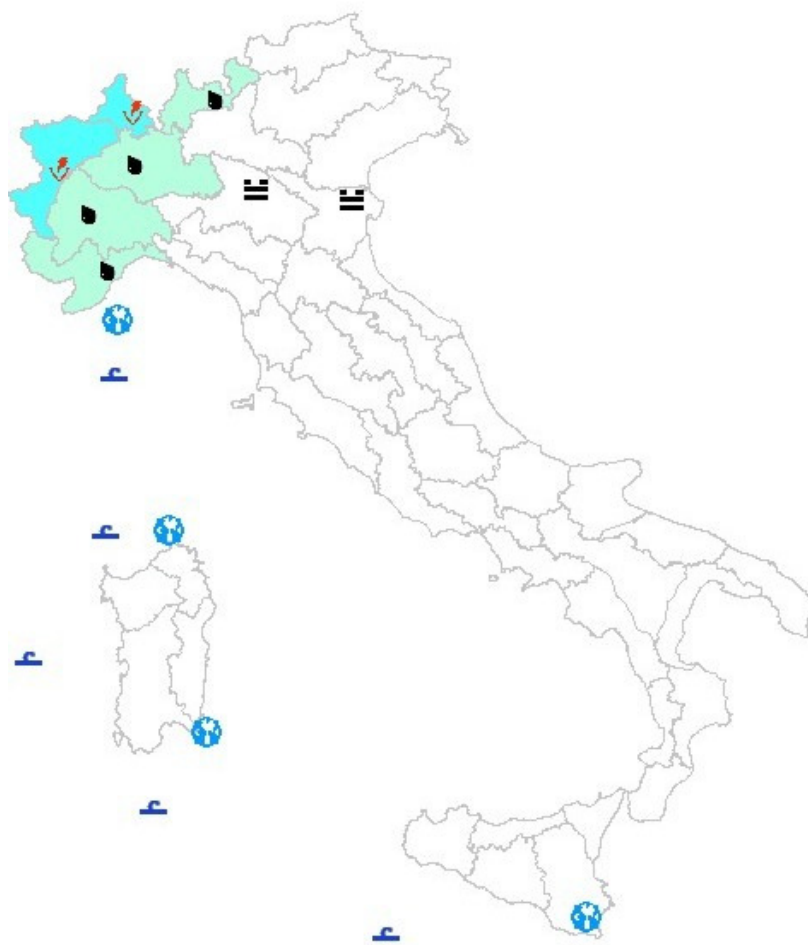


Aree di vigilanza meteo	
<b>Quantitativi giornalieri di Precipitazione previsti</b>	
	Assenti o non rilevanti
	Deboli
	Moderati
	Elevati
	Molto elevati
<b>Caratteristiche delle precipitazioni previste</b>	
	Piozze sparse o intermittenti
	Piozze diffuse e continue
	Nevicate deboli o moderate
	Nevicate abbondanti
	Roveschi o temporali a carattere isolato
	Roveschi o temporali a carattere sparso
	Roveschi o temporali a carattere diffuso
<b>Altri fenomeni meteorologici di rilievo</b>	
<b>Venti</b>	
	Forti
	Burrasca
	Tempesta
	Frequenti raffiche
<b>Gelate</b>	
	Diffusa formazione di ghiaccio al suolo a quote collinari
	Diffusa formazione di ghiaccio al suolo a quote di pianura
<b>Nebbie</b>	
	Nebbie diffuse nelle ore notturne e del primo mattino
	Nebbie diffuse e persistenti anche nelle ore diurne
<b>Mari</b>	
	Molto mosso
	Agitato o molto agitato
	Grosso o molto grosso
<b>Moto ondoso</b>	
	In aumento
	In diminuzione
<b>Temperature</b>	
	Elevate o in sensibile aumento
	Molto elevate o in marcato aumento
	Basse o in sensibile calo
	Molto basse o in marcato calo

## Fenomeni meteorologici significativi previsti per il giorno 05/04/2016



**Centro Funzionale Centrale - Settore Meteo**



LEGENDA	
<b>Aree di vigilanza meteo</b>	
<b>Quantitativi giornalieri di Precipitazione previsti</b>	
	Assenti o non rilevanti
	Deboli
	Moderati
	Elevati
	Molto elevati
<b>Caratteristiche delle precipitazioni previste</b>	
	Piogge sparse o intermittenti
	Piogge diffuse e continue
	Nevicate deboli o moderate
	Nevicate abbondanti
	Rovesci o temporali a carattere isolato
	Rovesci o temporali a carattere sparso
	Rovesci o temporali a carattere diffuso
<b>Altri fenomeni meteorologici di rilievo</b>	
<b>Venti</b>	
	Forti
	Burrasca
	Tempesta
	Frequenti raffiche
<b>Gelate</b>	
	Diffusa formazione di ghiaccio al suolo a quote collinari
	Diffusa formazione di ghiaccio al suolo a quote di pianura
<b>Nebbie</b>	
	Nebbie diffuse nelle ore notturne e del primo mattino
	Nebbie diffuse e persistenti anche nelle ore diurne
<b>Mari</b>	
	Molto mosso
	Agitato o molto agitato
	Grosso o molto grosso
<b>Moto ondoso</b>	
	In aumento
	In diminuzione
<b>Temperature</b>	
	Elevate o in sensibile aumento
	Molto elevate o in marcato aumento
	Basse o in sensibile calo
	Molto basse o in marcato calo

## Fenomeni meteorologici significativi previsti per il giorno 06/04/2016



**Centro Funzionale Centrale - Settore Meteo**



LEGENDA	
[ ]	<b>Aree di vigilanza meteo</b>
Quantitativi giornalieri di Precipitazione previsti	
[ ]	Assenti o non rilevanti
[ ]	Deboli
[ ]	Moderati
[ ]	Elevati
[ ]	Molto elevati
Caratteristiche delle precipitazioni previste	
[ ]	Piogge sparse o intermittenti
[ ]	Piogge diffuse e continue
[ ]	Neviccate deboli o moderate
[ ]	Neviccate abbondanti
[ ]	Rovesci o temporali a carattere isolato
[ ]	Rovesci o temporali a carattere sparso
[ ]	Rovesci o temporali a carattere diffuso
Altri fenomeni meteorologici di rilievo	
Venti	
[ ]	Forti
[ ]	Burrasca
[ ]	Tempesta
[ ]	Frequenti raffiche
Gelate	
[ ]	Diffusa formazione di ghiaccio al suolo a quote collinari
[ ]	Diffusa formazione di ghiaccio al suolo a quote di pianura
Nebbie	
[ ]	Nebbie diffuse nelle ore notturne e del primo mattino
[ ]	Nebbie diffuse e persistenti anche nelle ore diurne
Mari	
[ ]	Molto mosso
[ ]	Agitato o molto agitato
[ ]	Grosso o molto grosso
Moto ondoso	
[ ]	In aumento
[ ]	In diminuzione
Temperature	
[ ]	Elevate o in sensibile aumento
[ ]	Molto elevate o in marcato aumento
[ ]	Basse o in sensibile calo
[ ]	Molto basse o in marcato calo

**Centro Funzionale Centrale - Settore Meteo****BOLLETTINO DI VIGILANZA METEOROLOGICA NAZIONALE**RIFE././ **DIRETTIVA PRESIDENTE DEL CONSIGLIO DEI MINISTRI 27-2-2004:****INDIRIZZI OPERATIVI PER LA GESTIONE ORGANIZZATIVA E FUNZIONALE DEL SISTEMA DI ALLERTAMENTO NAZIONALE, STATALE E REGIONALE, PER IL RISCHIO IDROGEOLOGICO E IDRAULICO AI FINI DI PROTEZIONE CIVILE.****FENOMENI SIGNIFICATIVI O AVVERSI PER IL GIORNO 05 APRILE 2016****Precipitazioni:** isolate, anche a carattere di rovescio o breve temporale, su Valle d'Aosta e settori alpini di Piemonte e Lombardia, con quantitativi cumulati deboli.**Visibilità:** nessun fenomeno significativo.**Temperature:** senza variazioni significative.**Venti:** localmente forti sud-orientali sui settori meridionali di Sardegna e Sicilia.**Mari:** molto mossi il Mare e Canale di Sardegna, lo Stretto di Sicilia e il Mar Ligure settore di Ponente al largo.**FENOMENI SIGNIFICATIVI O AVVERSI PER IL GIORNO 06 APRILE 2016****Precipitazioni:** isolate, anche a carattere di rovescio o temporale, su Valle d'Aosta, settori alpini piemontesi, Lombardia settentrionale e nord-orientale, Trentino Alto Adige e settori alpini di Veneto e Friuli Venezia Giulia, con quantitativi cumulati deboli.**Visibilità:** nelle ore notturne e al primo mattino nebbie diffuse sulla Romagna e sulle coste marchigiane.**Temperature:** in aumento, localmente sensibile, sul nord-ovest.**Venti:** localmente forti orientali sulle due isole maggiori, con tendenza a ruotare da nord sulla Sardegna.**Mari:** molto mossi il Mare ed il Canale di Sardegna e lo Stretto di Sicilia.**FENOMENI SIGNIFICATIVI O AVVERSI PER IL GIORNO 07 APRILE 2016****Precipitazioni:**

- da isolate a sparse, anche a carattere di rovescio o temporale, sulla Sicilia centro-occidentale, e sulla Lombardia centro-settentrionale, con quantitativi cumulati moderati;
- isolate, anche a carattere di rovescio o temporale, sulle restanti zone di Sicilia e Lombardia, e su Sardegna meridionale, Calabria, Piemonte orientale, Trentino Alto Adige e settori alpini di Veneto e Friuli Venezia Giulia, con quantitativi cumulati deboli.

**Visibilità:** nelle ore notturne e al primo mattino, nebbie diffuse sulla Romagna e sulle coste marchigiane.**Temperature:** senza variazioni significative.**Venti:** forti orientali su Sicilia e Calabria; localmente forti settentrionali sulla Sardegna.**Mari:** da molto mossi ad agitati il Mare ed il Canale di Sardegna e lo Ionio; molto mosso lo Stretto di Sicilia.MARTEDÌ 5 APRILE 2016 ORE 15.00

IL DIRETTORE DELL'UFFICIO

**Roberto Oreficini Rosi**FIRMA AUTOGRAFA OMESSA AI SENSI DELL'ART. 3.C.2  
D.LGS 12/02/1993 N.39



**Fenomeni meteorologici significativi previsti per il giorno  
05/04/2016 (ORE 15-24)**



**Centro Funzionale Centrale - Settore Meteo**



<b>Aree di vigilanza meteo</b>	
<b>Quantitativi giornalieri di Precipitazione previsti</b>	
	Assenti o non rilevanti
	Deboli
	Moderati
	Elevati
	Molto elevati
<b>Caratteristiche delle precipitazioni previste</b>	
	Piogge sparse o intermittenti
	Piogge diffuse e continue
	Neviccate deboli o moderate
	Neviccate abbondanti
	Rovesci o temporali a carattere isolato
	Rovesci o temporali a carattere sparso
	Rovesci o temporali a carattere diffuso
<b>Altri fenomeni meteorologici di rilievo</b>	
<b>Venti</b>	
	Forti
	Burrasca
	Tempesta
	Frequenti raffiche
<b>Gelate</b>	
	Diffusa formazione di ghiaccio al suolo a quote collinari
	Diffusa formazione di ghiaccio al suolo a quote di pianura
<b>Nebbie</b>	
	Nebbie diffuse nelle ore notturne e del primo mattino
	Nebbie diffuse e persistenti anche nelle ore diurne
<b>Mari</b>	
	Molto mosso
	Agitato o molto agitato
	Grosso o molto grosso
<b>Moto ondoso</b>	
	In aumento
	In diminuzione
<b>Temperature</b>	
	Elevate o in sensibile aumento
	Molto elevate o in marcato aumento
	Basse o in sensibile calo
	Molto basse o in marcato calo

## Fenomeni meteorologici significativi previsti per il giorno 06/04/2016



**Centro Funzionale Centrale - Settore Meteo**



### LEGENDA

#### Aree di vigilanza meteo

#### Quantitativi giornalieri di Precipitazione previsti

- Assenti o non rilevanti
- Deboli
- Moderati
- Elevati
- Molto elevati

#### Caratteristiche delle precipitazioni previste

- Piogge sparse o intermittenti
- Piogge diffuse e continue
- Nevicate deboli o moderate
- Nevicate abbondanti
- Rovesci o temporali a carattere isolato
- Rovesci o temporali a carattere sparso
- Rovesci o temporali a carattere diffuso

#### Altri fenomeni meteorologici di rilievo

##### Venti

- Forti
- Burrasca
- Tempesta
- Frequenti raffiche

##### Gelate

- Diffusa formazione di ghiaccio al suolo a quote collinari
- Diffusa formazione di ghiaccio al suolo a quote di pianura

##### Nebbie

- Nebbie diffuse nelle ore notturne e del primo mattino
- Nebbie diffuse e persistenti anche nelle ore diurne

##### Mari

- Molto mosso
- Agitato o molto agitato
- Grosso o molto grosso

##### Moto ondoso

- In aumento
- In diminuzione

##### Temperature

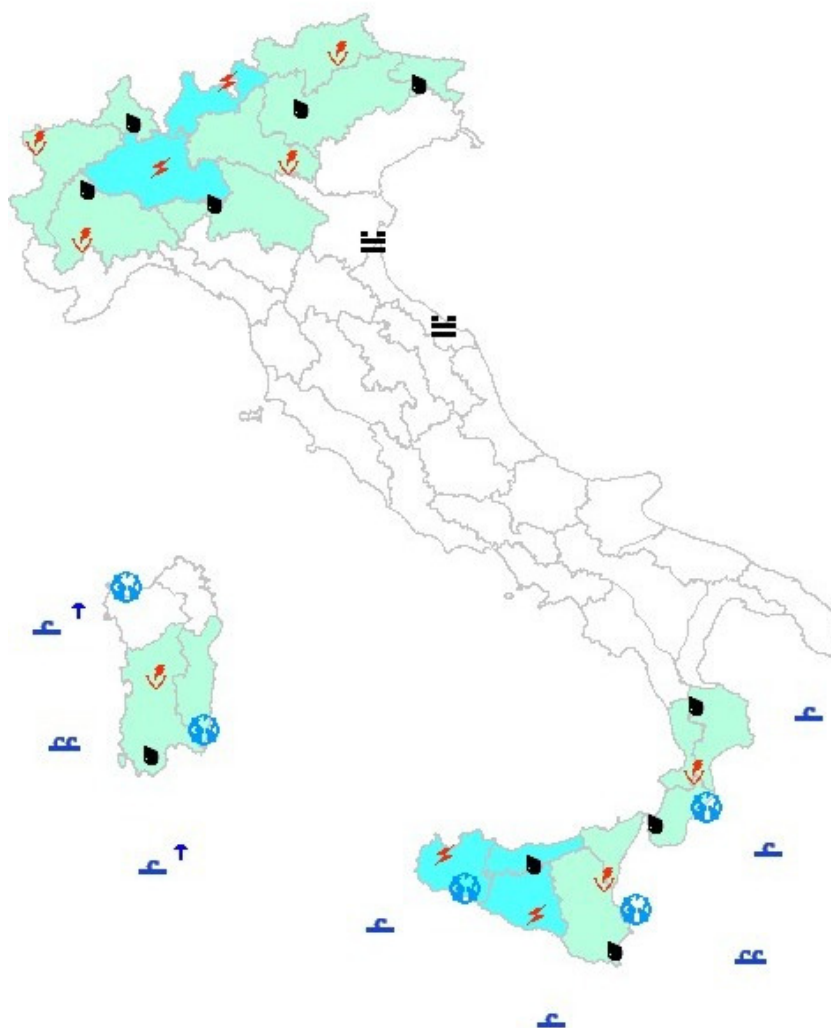
- Elevate o in sensibile aumento
- Molto elevate o in marcato aumento
- Basse o in sensibile calo
- Molto basse o in marcato calo



## Fenomeni meteorologici significativi previsti per il giorno 07/04/2016



**Centro Funzionale Centrale - Settore Meteo**



LEGENDA	
[ ]	<b>Aree di vigilanza meteo</b>
<b>Quantitativi giornalieri di Precipitazione previsti</b>	
[ ]	Assenti o non rilevanti
[ ]	Deboli
[ ]	Moderati
[ ]	Elevati
[ ]	Molto elevati
<b>Caratteristiche delle precipitazioni previste</b>	
	Piogge sparse o intermittenti
	Piogge diffuse e continue
	Nevicate deboli o moderate
	Nevicate abbondanti
	Rovesci o temporali a carattere isolato
	Rovesci o temporali a carattere sparso
	Rovesci o temporali a carattere diffuso
<b>Altri fenomeni meteorologici di rilievo</b>	
<b>Venti</b>	
	Forti
	Burrasca
	Tempesta
	Frequenti raffiche
<b>Gelate</b>	
	Diffusa formazione di ghiaccio al suolo a quote collinari
	Diffusa formazione di ghiaccio al suolo a quote di pianura
<b>Nebbie</b>	
	Nebbie diffuse nelle ore notturne e del primo mattino
	Nebbie diffuse e persistenti anche nelle ore diurne
<b>Mari</b>	
	Molto mosso
	Agitato o molto agitato
	Grosso o molto grosso
<b>Moto ondoso</b>	
	In aumento
	In diminuzione
<b>Temperature</b>	
	Elevate o in sensibile aumento
	Molto elevate o in marcato aumento
	Basse o in sensibile calo
	Molto basse o in marcato calo

**Centro Funzionale Centrale - Settore Meteo****BOLLETTINO DI VIGILANZA METEOROLOGICA NAZIONALE**RIFE././ **DIRETTIVA PRESIDENTE DEL CONSIGLIO DEI MINISTRI 27-2-2004:****INDIRIZZI OPERATIVI PER LA GESTIONE ORGANIZZATIVA E FUNZIONALE DEL SISTEMA DI ALLERTAMENTO NAZIONALE, STATALE E REGIONALE, PER IL RISCHIO IDROGEOLOGICO E IDRAULICO AI FINI DI PROTEZIONE CIVILE.****FENOMENI SIGNIFICATIVI O AVVERSI PER IL GIORNO 06 APRILE 2016****Precipitazioni:** isolate, anche a carattere di rovescio o temporale, su Lombardia nord-orientale, Trentino Alto Adige e settori alpini di Veneto e Friuli Venezia Giulia, con quantitativi cumulati deboli.**Visibilità:** nessun fenomeno significativo.**Temperature:** senza variazioni significative.**Venti:** localmente forti nord-orientali sulla Sardegna meridionale e sulla Sicilia meridionale.**Mari:** molto mossi il Mare ed il Canale di Sardegna e lo Stretto di Sicilia.**FENOMENI SIGNIFICATIVI O AVVERSI PER IL GIORNO 07 APRILE 2016****Precipitazioni:**

- sparse, anche a carattere di rovescio o temporale, sulla Sicilia occidentale e meridionale, in estensione al resto della Sicilia e alla Calabria meridionale, con quantitativi cumulati da deboli a moderati;
- sparse, anche a carattere di rovescio o temporale, su Piemonte settentrionale ed orientale, Lombardia centro-settentrionale, Trentino Alto Adige e settori alpini e prealpini del Veneto, con quantitativi cumulati deboli o localmente moderati;
- isolate, anche a carattere di rovescio o temporale, su Valle d'Aosta, resto di Piemonte e Lombardia, Liguria di Levante, Appennino tosco-emiliano, Umbria orientale, Lazio orientale e meridionale, settori occidentali di Abruzzo e Molise, Campania, Basilicata, Puglia centro-settentrionale e resto della Calabria, con quantitativi cumulati deboli.

**Visibilità:** nelle ore notturne e al primo mattino, nebbie diffuse sulla Romagna e sulle coste marchigiane.**Temperature:** senza variazioni significative.**Venti:** forti orientali su Sicilia e Calabria, con tendenza a disporsi dai quadranti meridionali e ad interessare la Puglia; tendenti a forti nord-occidentali sulla Sardegna occidentale.**Mari:** agitati il Mare di Sardegna e lo Ionio; molto mosso il Canale di Sardegna e lo Stretto di Sicilia.**FENOMENI SIGNIFICATIVI O AVVERSI PER IL GIORNO 08 APRILE 2016****Precipitazioni:**

- sparse, anche a carattere di rovescio o temporale, su Piemonte settentrionale ed occidentale, Trentino Alto Adige, settori alpini di Veneto e Friuli Venezia Giulia, zone appenniniche di Umbria, Marche, Lazio ed Abruzzo, Sicilia nord-orientale e Calabria centro-meridionale, con quantitativi cumulati moderati;
- da isolate a sparse, anche a carattere di rovescio o temporale, nelle zone interne di Toscana e Lazio, sul resto della Sicilia settentrionale e sulle restanti zone della Penisola, con quantitativi cumulati deboli o puntualmente moderati.

**Visibilità:** nessun fenomeno significativo.**Temperature:** in generale sensibile diminuzione nei valori massimi.**Venti:** forti o di burrasca nord-occidentali su Sardegna e Sicilia; localmente forti dai quadranti occidentali su tutte le regioni tirreniche centro-meridionali e sul resto del meridione.**Mari:** da molto mossi ad agitati tutti i bacini occidentali e meridionali.MERCOLEDÌ 6 APRILE 2016 ORE 15.00

IL DIRETTORE DELL'UFFICIO

**Roberto Oreficini Rosi**FIRMA AUTOGRAFA OMESSA AI SENSI DELL'ART. 3.C.2  
D.LGS 12/02/1993 N.39

**Fenomeni meteorologici significativi previsti per il giorno  
06/04/2016 (ORE 15-24)**



**Centro Funzionale Centrale - Settore Meteo**



<b>Aree di vigilanza meteo</b>	
<b>Quantitativi giornalieri di Precipitazione previsti</b>	
	Assenti o non rilevanti
	Deboli
	Moderati
	Elevati
	Molto elevati
<b>Caratteristiche delle precipitazioni previste</b>	
	Piogge sparse o intermittenti
	Piogge diffuse e continue
	Nevicate deboli o moderate
	Nevicate abbondanti
	Rovesci o temporali a carattere isolato
	Rovesci o temporali a carattere sparso
	Rovesci o temporali a carattere diffuso
<b>Altri fenomeni meteorologici di rilievo</b>	
<b>Venti</b>	
	Forti
	Burrasca
	Tempesta
	Frequenti raffiche
<b>Gelate</b>	
	Diffusa formazione di ghiaccio al suolo a quote collinari
	Diffusa formazione di ghiaccio al suolo a quote di pianura
<b>Nebbie</b>	
	Nebbie diffuse nelle ore notturne e del primo mattino
	Nebbie diffuse e persistenti anche nelle ore diurne
<b>Mari</b>	
	Molto mosso
	Agitato o molto agitato
	Grosso o molto grosso
<b>Moto ondoso</b>	
	In aumento
	In diminuzione
<b>Temperature</b>	
	Elevate o in sensibile aumento
	Molto elevate o in marcato aumento
	Basse o in sensibile calo
	Molto basse o in marcato calo

## Fenomeni meteorologici significativi previsti per il giorno 07/04/2016



**Centro Funzionale Centrale - Settore Meteo**



LEGENDA	
<b>Aree di vigilanza meteo</b>	
<b>Quantitativi giornalieri di Precipitazione previsti</b>	
	Assenti o non rilevanti
	Deboli
	Moderati
	Elevati
	Molto elevati
<b>Caratteristiche delle precipitazioni previste</b>	
	Piogge sparse o intermittenti
	Piogge diffuse e continue
	Nevicate deboli o moderate
	Nevicate abbondanti
	Rovesci o temporali a carattere isolato
	Rovesci o temporali a carattere sparso
	Rovesci o temporali a carattere diffuso
<b>Altri fenomeni meteorologici di rilievo</b>	
<b>Venti</b>	
	Forti
	Burrasca
	Tempesta
	Frequenti raffiche
<b>Gelate</b>	
	Diffusa formazione di ghiaccio al suolo a quote collinari
	Diffusa formazione di ghiaccio al suolo a quote di pianura
<b>Nebbie</b>	
	Nebbie diffuse nelle ore notturne e del primo mattino
	Nebbie diffuse e persistenti anche nelle ore diurne
<b>Mari</b>	
	Molto mosso
	Agitato o molto agitato
	Grosso o molto grosso
<b>Moto ondoso</b>	
	In aumento
	In diminuzione
<b>Temperature</b>	
	Elevate o in sensibile aumento
	Molto elevate o in marcato aumento
	Basse o in sensibile calo
	Molto basse o in marcato calo

## Fenomeni meteorologici significativi previsti per il giorno 08/04/2016



**Centro Funzionale Centrale - Settore Meteo**



### LEGENDA

#### Aree di vigilanza meteo

#### Quantitativi giornalieri di Precipitazione previsti

- Assenti o non rilevanti
- Deboli
- Moderati
- Elevati
- Molto elevati

#### Caratteristiche delle precipitazioni previste

- Piogge sparse o intermittenti
- Piogge diffuse e continue
- Nevicate deboli o moderate
- Nevicate abbondanti
- Rovesci o temporali a carattere isolato
- Rovesci o temporali a carattere sparso
- Rovesci o temporali a carattere diffuso

#### Altri fenomeni meteorologici di rilievo Venti

- Forti
- Burrasca
- Tempesta
- Frequenti raffiche

#### Gelate

- Diffusa formazione di ghiaccio al suolo a quote collinari
- Diffusa formazione di ghiaccio al suolo a quote di pianura

#### Nebbie

- Nebbie diffuse nelle ore notturne e del primo mattino
- Nebbie diffuse e persistenti anche nelle ore diurne

#### Mari

- Molto mosso
- Agitato o molto agitato
- Grosso o molto grosso

#### Moto ondoso

- In aumento
- In diminuzione

#### Temperature

- Elevate o in sensibile aumento
- Molto elevate o in marcato aumento
- Basse o in sensibile calo
- Molto basse o in marcato calo

**Centro Funzionale Centrale - Settore Meteo****BOLLETTINO DI VIGILANZA METEOROLOGICA NAZIONALE**RIFE./ **DIRETTIVA PRESIDENTE DEL CONSIGLIO DEI MINISTRI 27-2-2004:****INDIRIZZI OPERATIVI PER LA GESTIONE ORGANIZZATIVA E FUNZIONALE DEL SISTEMA DI ALLERTAMENTO NAZIONALE, STATALE E REGIONALE, PER IL RISCHIO IDROGEOLOGICO E IDRAULICO AI FINI DI PROTEZIONE CIVILE.****FENOMENI SIGNIFICATIVI O AVVERSI PER IL GIORNO 07 APRILE 2016****Precipitazioni:**

- sparse, anche a carattere di rovescio o temporale, sulla Sicilia occidentale e meridionale, con quantitativi cumulati moderati;
- sparse, anche a carattere di rovescio o temporale, su Piemonte centro-meridionale, Lombardia centro-settentrionale, Trentino Alto Adige, resto della Sicilia e sulla Calabria meridionale, con quantitativi cumulati da deboli a moderati;
- isolate, anche a carattere di rovescio o temporale, su Valle d'Aosta, resto del Piemonte, Lombardia sud-occidentale, Liguria, Appennino emiliano, settori alpini di Veneto e Friuli Venezia Giulia, settori appenninici di Abruzzo e Molise, Campania occidentale, Puglia garganica e Calabria centrale, con quantitativi cumulati deboli.

**Visibilità:** nessun fenomeno significativo.**Temperature:** senza variazioni significative.**Venti:** localmente forti: orientali su Sicilia e Calabria in attenuazione, dai quadranti nord-occidentali sulla Sardegna, specie settori occidentali e meridionali dell'isola.**Mari:** agitati il Mare di Sardegna e localmente lo Ionio; molto mosso il Canale di Sardegna e lo Stretto di Sicilia.**FENOMENI SIGNIFICATIVI O AVVERSI PER IL GIORNO 08 APRILE 2016****Precipitazioni:**

- sparse, anche a carattere di rovescio o temporale, su Trentino, Veneto, settori alpini friulani, Toscana orientale, Umbria, settori appenninici di Marche ed Abruzzo, Lazio orientale, Calabria meridionale e tirrenica, Basilicata e Puglia centrale, con quantitativi cumulati moderati;
- da isolate a sparse, anche a carattere di rovescio o temporale, su Alpi piemontesi, Lombardia orientale, resto del Triveneto, Toscana settentrionale, resto delle Marche, zone interne del Lazio, Campania, zone appenniniche molisane, resto del sud-peninsulare e settore centro-orientale della Sicilia settentrionale, con quantitativi cumulati da deboli a moderati;
- da isolate a sparse, anche a carattere di rovescio o temporale, sul resto di Sicilia e delle zone peninsulari, con quantitativi cumulati deboli.

**Visibilità:** nessun fenomeno significativo.**Temperature:** in generale sensibile diminuzione nei valori massimi.**Venti:** forti o di burrasca nord-occidentali su Sardegna e Sicilia; localmente forti dai quadranti occidentali su tutte le regioni tirreniche centro-meridionali e sul resto del meridione.**Mari:** molto mossi tutti i bacini occidentali e meridionali, localmente agitati i mari circostanti la Sardegna e lo Stretto di Sicilia; localmente molto mosso l'Adriatico meridionale.**FENOMENI SIGNIFICATIVI O AVVERSI PER IL GIORNO 09 APRILE 2016****Precipitazioni:**

- sparse, anche a carattere di rovescio o temporale, su Veneto, Friuli Venezia Giulia, Trentino, Marche, Sardegna, Abruzzo, Lazio orientale e meridionale, zone appenniniche campane, e settori tirrenici di Basilicata e Calabria centro-settentrionale, con quantitativi cumulati moderati;
- da isolate a sparse, anche a carattere di rovescio o temporale, su Alto Adige, Lombardia orientale ed Emilia-Romagna, con quantitativi cumulati da deboli a moderati;
- isolate, anche a carattere di rovescio o temporale, su Piemonte orientale, Liguria, e restanti regioni centro-meridionali, con quantitativi cumulati deboli.

**Visibilità:** nessun fenomeno significativo.**Temperature:** in ulteriore diminuzione, localmente sensibile al Sud.**Venti:** di burrasca occidentali sulla Sardegna; forti dai quadranti occidentali su tutte le zone tirreniche centro-meridionali, sulla Sicilia e localmente sul resto del sud Peninsulare.**Mari:** da molto mossi ad agitati tutti i bacini occidentali e meridionali.GIOVEDÌ 7 APRILE 2016 ORE 15.00

IL DIRETTORE DELL'UFFICIO

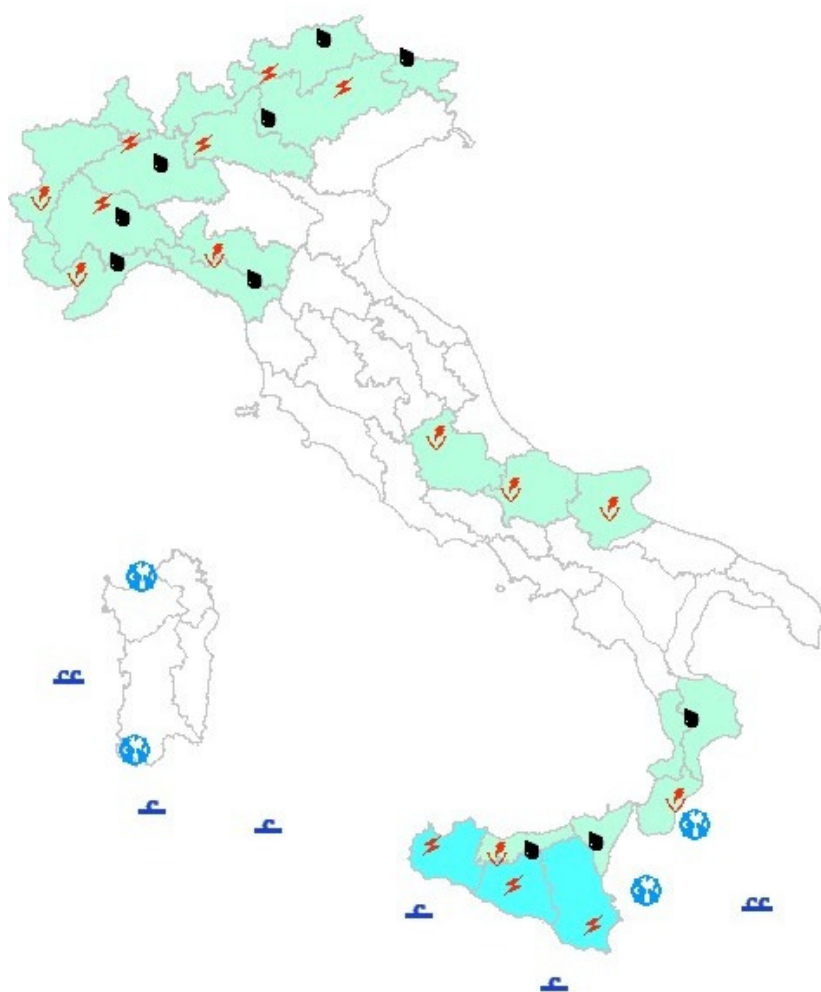
**Roberto Oreficini Rosi**FIRMA AUTOGRAFA OMESSA AI SENSI DELL'ART. 3.C.2  
D.LGS 12/02/1993 N.39



**Fenomeni meteorologici significativi previsti per il giorno  
07/04/2016 (ORE 15-24)**



**Centro Funzionale Centrale - Settore Meteo**

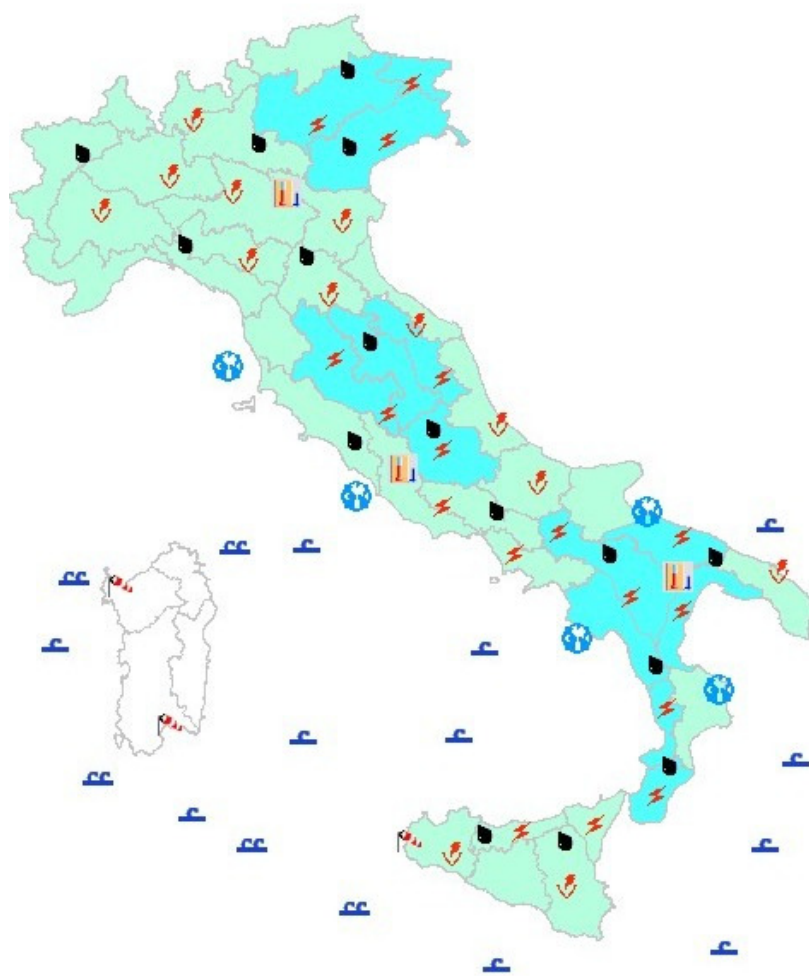


<b>Aree di vigilanza meteo</b>	
<b>Quantitativi giornalieri di Precipitazione previsti</b>	
	Assenti o non rilevanti
	Deboli
	Moderati
	Elevati
	Molto elevati
<b>Caratteristiche delle precipitazioni previste</b>	
	Piozze sparse o intermittenti
	Piozze diffuse e continue
	Nevicate deboli o moderate
	Nevicate abbondanti
	Roveschi o temporali a carattere isolato
	Roveschi o temporali a carattere sparso
	Roveschi o temporali a carattere diffuso
<b>Altri fenomeni meteorologici di rilievo</b>	
<b>Venti</b>	
	Forti
	Burrasca
	Tempesta
	Frequenti raffiche
<b>Gelate</b>	
	Diffusa formazione di ghiaccio al suolo a quote collinari
	Diffusa formazione di ghiaccio al suolo a quote di pianura
<b>Nebbie</b>	
	Nebbie diffuse nelle ore notturne e del primo mattino
	Nebbie diffuse e persistenti anche nelle ore diurne
<b>Mari</b>	
	Molto mosso
	Agitato o molto agitato
	Grosso o molto grosso
<b>Moto ondoso</b>	
	In aumento
	In diminuzione
<b>Temperature</b>	
	Elevate o in sensibile aumento
	Molto elevate o in marcato aumento
	Basse o in sensibile calo
	Molto basse o in marcato calo

## Fenomeni meteorologici significativi previsti per il giorno 08/04/2016



**Centro Funzionale Centrale - Settore Meteo**



LEGENDA	
<b>Aree di vigilanza meteo</b>	
<b>Quantitativi giornalieri di Precipitazione previsti</b>	
	Assenti o non rilevanti
	Deboli
	Moderati
	Elevati
	Molto elevati
<b>Caratteristiche delle precipitazioni previste</b>	
	Piogge sparse o intermittenti
	Piogge diffuse e continue
	Nevicate deboli o moderate
	Nevicate abbondanti
	Rovesci o temporali a carattere isolato
	Rovesci o temporali a carattere sparso
	Rovesci o temporali a carattere diffuso
<b>Altri fenomeni meteorologici di rilievo</b>	
<b>Venti</b>	
	Forti
	Burrasca
	Tempesta
	Frequenti raffiche
<b>Gelate</b>	
	Diffusa formazione di ghiaccio al suolo a quote collinari
	Diffusa formazione di ghiaccio al suolo a quote di pianura
<b>Nebbie</b>	
	Nebbie diffuse nelle ore notturne e del primo mattino
	Nebbie diffuse e persistenti anche nelle ore diurne
<b>Mari</b>	
	Molto mosso
	Agitato o molto agitato
	Grosso o molto grosso
<b>Moto ondoso</b>	
	In aumento
	In diminuzione
<b>Temperature</b>	
	Elevate o in sensibile aumento
	Molto elevate o in marcato aumento
	Basse o in sensibile calo
	Molto basse o in marcato calo



## Fenomeni meteorologici significativi previsti per il giorno 09/04/2016



**Centro Funzionale Centrale - Settore Meteo**



LEGENDA	
[ ]	<b>Aree di vigilanza meteo</b>
<b>Quantitativi giornalieri di Precipitazione previsti</b>	
[ ]	Assenti o non rilevanti
[ ]	Deboli
[ ]	Moderati
[ ]	Elevati
[ ]	Molto elevati
<b>Caratteristiche delle precipitazioni previste</b>	
	Piogge sparse o intermittenti
	Piogge diffuse e continue
	Neviccate deboli o moderate
	Neviccate abbondanti
	Rovesci o temporali a carattere isolato
	Rovesci o temporali a carattere sparso
	Rovesci o temporali a carattere diffuso
<b>Altri fenomeni meteorologici di rilievo</b>	
<b>Venti</b>	
	Forti
	Burrasca
	Tempesta
	Frequenti raffiche
<b>Gelate</b>	
	Diffusa formazione di ghiaccio al suolo a quote collinari
	Diffusa formazione di ghiaccio al suolo a quote di pianura
<b>Nebbie</b>	
	Nebbie diffuse nelle ore notturne e del primo mattino
	Nebbie diffuse e persistenti anche nelle ore diurne
<b>Mari</b>	
	Molto mosso
	Agitato o molto agitato
	Grosso o molto grosso
<b>Moto ondoso</b>	
	In aumento
	In diminuzione
<b>Temperature</b>	
	Elevate o in sensibile aumento
	Molto elevate o in marcato aumento
	Basse o in sensibile calo
	Molto basse o in marcato calo

**Centro Funzionale Centrale - Settore Meteo****BOLLETTINO DI VIGILANZA METEOROLOGICA NAZIONALE**

RIFE./ DIRETTIVA PRESIDENTE DEL CONSIGLIO DEI MINISTRI 27-2-2004:

**INDIRIZZI OPERATIVI PER LA GESTIONE ORGANIZZATIVA E FUNZIONALE DEL SISTEMA DI ALLERTAMENTO NAZIONALE, STATALE E REGIONALE, PER IL RISCHIO IDROGEOLOGICO E IDRAULICO AI FINI DI PROTEZIONE CIVILE.****FENOMENI SIGNIFICATIVI O AVVERSI PER IL GIORNO 08 APRILE 2016**

**Precipitazioni:** sparse, anche a carattere di rovescio o temporale, su tutte le zone peninsulari, a livello più isolato sulle coste tirreniche ed al meridione, con quantitativi cumulati deboli, puntualmente moderati sui rilievi di Veneto, Friuli Venezia Giulia e sulle zone interne e montuose di Marche, Umbria, Lazio ed Abruzzo.

**Visibilità:** nessun fenomeno significativo.

**Temperature:** in generale sensibile diminuzione nei valori massimi.

**Venti:** forti, con locali raffiche di burrasca, nord-occidentali su Sardegna e Sicilia; localmente forti dai quadranti occidentali su Calabria e sulle regioni tirreniche centro-meridionali.

**Mari:** molto mossi i bacini occidentali e meridionali, localmente agitati il Mar di Sardegna e lo Stretto di Sicilia.

**FENOMENI SIGNIFICATIVI O AVVERSI PER IL GIORNO 09 APRILE 2016**

**Precipitazioni:**

- sparse, anche a carattere di rovescio o temporale, su Veneto, Friuli Venezia Giulia, Sardegna, Marche ed Abruzzo, con quantitativi cumulati puntualmente moderati;
- da isolate a sparse, anche a carattere di rovescio o temporale, su tutte le restanti regioni, con quantitativi cumulati generalmente deboli.

**Visibilità:** nessun fenomeno significativo.

**Temperature:** in ulteriore diminuzione, localmente sensibile, al centro-sud.

**Venti:** forti o di burrasca, con raffiche di burrasca forte occidentali, sulla Sardegna; tendenti a forti dai quadranti occidentali sulla Sicilia, con raffiche di burrasca dal pomeriggio, e sulla Calabria in serata.

**Mari:** agitato o localmente molto agitato il Mar di Sardegna, agitati il Canale di Sardegna e dal pomeriggio lo Stretto di Sicilia, molto mossi i restanti bacini occidentali e localmente lo Ionio.

**FENOMENI SIGNIFICATIVI O AVVERSI PER IL GIORNO 10 APRILE 2016**

**Precipitazioni:** sparse, anche a carattere di rovescio o temporale, su tutte le regioni meridionali e su Abruzzo, Molise e zone meridionali di Umbria e Marche, con quantitativi cumulati deboli, puntualmente moderati su Puglia, Molise, Calabria e Sicilia; fenomeni in generale attenuazione nel pomeriggio.

**Visibilità:** nessun fenomeno significativo.

**Temperature:** il generale aumento, specie al nord.

**Venti:** forti occidentali sulla Sicilia e localmente sul resto del sud, in attenuazione in serata.

**Mari:** agitati i mari circostanti la Sicilia, molto mossi Mare e Canale di Sardegna, Tirreno centro-meridionale e lo Ionio; tutti con moto ondoso in attenuazione nel pomeriggio.

VENERDÌ 8 APRILE 2016 ORE 15.00

IL DIRETTORE DELL'UFFICIO

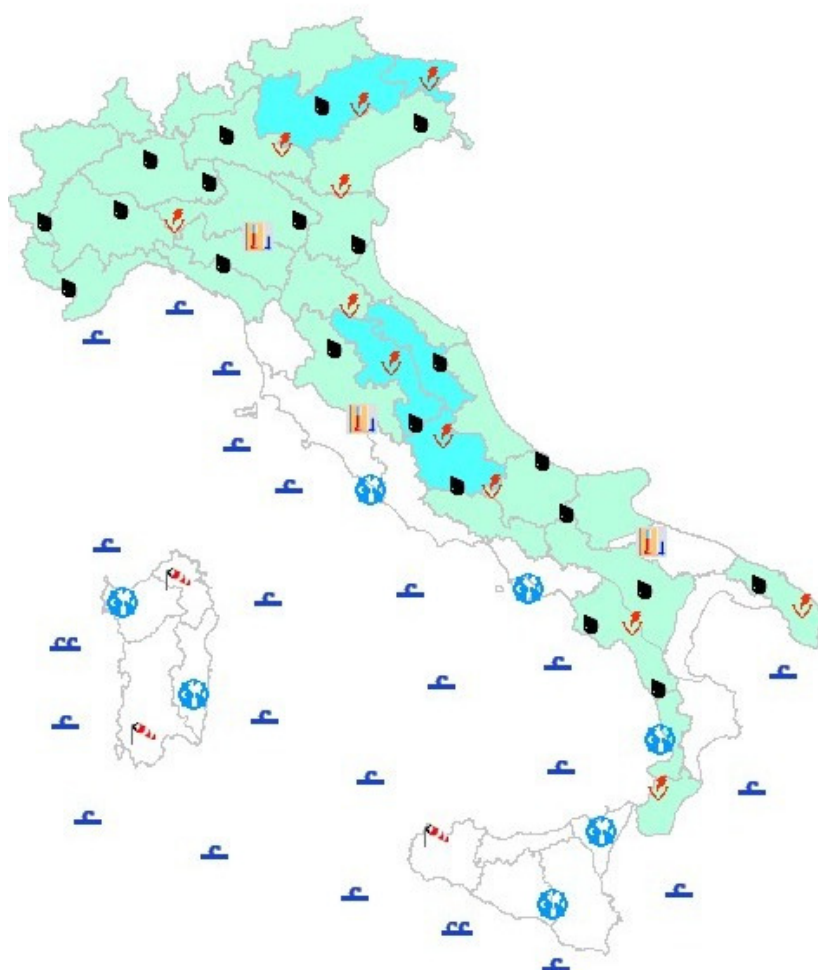
**Roberto Oreficini Rosi**

FIRMA AUTOGRAFA OMESSA AI SENSI DELL'ART. 3.C.2  
D.LGS 12/02/1993 N.39

**Fenomeni meteorologici significativi previsti per il giorno  
08/04/2016 (ORE 15-24)**



**Centro Funzionale Centrale - Settore Meteo**



<b>Aree di vigilanza meteo</b>	
<b>Quantitativi giornalieri di Precipitazione previsti</b>	
	Assenti o non rilevanti
	Deboli
	Moderati
	Elevati
	Molto elevati
<b>Caratteristiche delle precipitazioni previste</b>	
	Piogge sparse o intermittenti
	Piogge diffuse e continue
	Nevicate deboli o moderate
	Nevicate abbondanti
	Rovesci o temporali a carattere isolato
	Rovesci o temporali a carattere sparso
	Rovesci o temporali a carattere diffuso
<b>Altri fenomeni meteorologici di rilievo</b>	
<b>Venti</b>	
	Forti
	Burrasca
	Tempesta
	Frequenti raffiche
<b>Gelate</b>	
	Diffusa formazione di ghiaccio al suolo a quote collinari
	Diffusa formazione di ghiaccio al suolo a quote di pianura
<b>Nebbie</b>	
	Nebbie diffuse nelle ore notturne e del primo mattino
	Nebbie diffuse e persistenti anche nelle ore diurne
<b>Mari</b>	
	Molto mosso
	Agitato o molto agitato
	Grosso o molto grosso
<b>Moto ondoso</b>	
	In aumento
	In diminuzione
<b>Temperature</b>	
	Elevate o in sensibile aumento
	Molto elevate o in marcato aumento
	Basse o in sensibile calo
	Molto basse o in marcato calo

## Fenomeni meteorologici significativi previsti per il giorno 09/04/2016



**Centro Funzionale Centrale - Settore Meteo**



LEGENDA	
<b>Aree di vigilanza meteo</b>	
<b>Quantitativi giornalieri di Precipitazione previsti</b>	
	Assenti o non rilevanti
	Deboli
	Moderati
	Elevati
	Molto elevati
<b>Caratteristiche delle precipitazioni previste</b>	
	Piogge sparse o intermittenti
	Piogge diffuse e continue
	Nevicate deboli o moderate
	Nevicate abbondanti
	Rovesci o temporali a carattere isolato
	Rovesci o temporali a carattere sparso
	Rovesci o temporali a carattere diffuso
<b>Altri fenomeni meteorologici di rilievo</b>	
<b>Venti</b>	
	Forti
	Burrasca
	Tempesta
	Frequenti raffiche
<b>Gelate</b>	
	Diffusa formazione di ghiaccio al suolo a quote collinari
	Diffusa formazione di ghiaccio al suolo a quote di pianura
<b>Nebbie</b>	
	Nebbie diffuse nelle ore notturne e del primo mattino
	Nebbie diffuse e persistenti anche nelle ore diurne
<b>Mari</b>	
	Molto mosso
	Agitato o molto agitato
	Grosso o molto grosso
<b>Moto ondoso</b>	
	In aumento
	In diminuzione
<b>Temperature</b>	
	Elevate o in sensibile aumento
	Molto elevate o in marcato aumento
	Basse o in sensibile calo
	Molto basse o in marcato calo

## Fenomeni meteorologici significativi previsti per il giorno 10/04/2016



**Centro Funzionale Centrale - Settore Meteo**



LEGENDA	
[White Box]	<b>Aree di vigilanza meteo</b>
<b>Quantitativi giornalieri di Precipitazione previsti</b>	
[White Box]	Assenti o non rilevanti
[Light Green Box]	Deboli
[Medium Green Box]	Moderati
[Dark Green Box]	Elevati
[Purple Box]	Molto elevati
<b>Caratteristiche delle precipitazioni previste</b>	
[Black Cloud]	Piogge sparse o intermittenti
[Black Cloud]	Piogge diffuse e continue
[Blue Snowflake]	Nevicate deboli o moderate
[Blue Snowflake]	Nevicate abbondanti
[Red Lightning]	Rovesci o temporali a carattere isolato
[Red Lightning]	Rovesci o temporali a carattere sparso
[Red Lightning]	Rovesci o temporali a carattere diffuso
<b>Altri fenomeni meteorologici di rilievo</b>	
<b>Venti</b>	
[Blue Wind]	Forti
[Red Wind]	Burrasca
[Red Wind]	Tempesta
[Black Wind]	Frequenti raffiche
<b>Gelate</b>	
[Blue Ice]	Diffusa formazione di ghiaccio al suolo a quote collinari
[Blue Ice]	Diffusa formazione di ghiaccio al suolo a quote di pianura
<b>Nebbie</b>	
[Black Fog]	Nebbie diffuse nelle ore notturne e del primo mattino
[Black Fog]	Nebbie diffuse e persistenti anche nelle ore diurne
<b>Mari</b>	
[Blue Wave]	Molto mosso
[Blue Wave]	Agitato o molto agitato
[Blue Wave]	Grosso o molto grosso
<b>Moto ondoso</b>	
[Up Arrow]	In aumento
[Down Arrow]	In diminuzione
<b>Temperature</b>	
[Red Thermometer]	Elevate o in sensibile aumento
[Red Thermometer]	Molto elevate o in marcato aumento
[Blue Thermometer]	Basse o in sensibile calo
[Blue Thermometer]	Molto basse o in marcato calo

**Centro Funzionale Centrale - Settore Meteo****BOLLETTINO DI VIGILANZA METEOROLOGICA NAZIONALE**RIFE././ **DIRETTIVA PRESIDENTE DEL CONSIGLIO DEI MINISTRI 27-2-2004:****INDIRIZZI OPERATIVI PER LA GESTIONE ORGANIZZATIVA E FUNZIONALE DEL SISTEMA DI ALLERTAMENTO NAZIONALE, STATALE E REGIONALE, PER IL RISCHIO IDROGEOLOGICO E IDRAULICO AI FINI DI PROTEZIONE CIVILE.****FENOMENI SIGNIFICATIVI O AVVERSI PER IL GIORNO 09 APRILE 2016**

**Precipitazioni:** da isolate a sparse, anche a carattere di rovescio o temporale, su tutte le regioni centro-meridionali e sull'Emilia Romagna, con quantitativi cumulati generalmente deboli, puntualmente moderati su Romagna, Marche, Abruzzo e Sardegna.

**Visibilità:** nessun fenomeno significativo.

**Temperature:** in diminuzione, localmente sensibile, al centro-sud.

**Venti:** forti o di burrasca occidentali sulla Sardegna; tendenti a forti dai quadranti occidentali sulla Sicilia, con raffiche di burrasca, e sulla Calabria e Basilicata dal pomeriggio.

**Mari:** agitato o localmente molto agitato il Mar di Sardegna, agitati il Canale di Sardegna e dal pomeriggio lo Stretto di Sicilia, molto mossi i restanti bacini occidentali e localmente lo Ionio.

**FENOMENI SIGNIFICATIVI O AVVERSI PER IL GIORNO 10 APRILE 2016**

**Precipitazioni:** da isolate a sparse, anche a carattere di rovescio o temporale, su Abruzzo, Molise, Puglia, Basilicata, Calabria, Sicilia centro-settentrionale e Campania orientale, con quantitativi cumulati deboli, puntualmente moderati su Molise, Puglia e zone tirreniche di Calabria e Sicilia; fenomeni in generale attenuazione nel pomeriggio.

**Visibilità:** nessun fenomeno significativo.

**Temperature:** in generale aumento, localmente sensibile, specie al centro-nord.

**Venti:** forti occidentali, con raffiche di burrasca, sulla Sicilia e localmente sul resto del sud, in attenuazione nel pomeriggio.

**Mari:** agitati i mari circostanti la Sicilia, molto mossi Mare e Canale di Sardegna, Tirreno meridionale, lo Ionio e l'Adriatico meridionale.

**FENOMENI SIGNIFICATIVI O AVVERSI PER IL GIORNO 11 APRILE 2016**

**Precipitazioni:** da isolate a sparse, anche a carattere di rovescio o temporale, su Valle d'Aosta, Piemonte settentrionale e Lombardia nord-occidentale, con quantitativi cumulati deboli.

**Visibilità:** nessun fenomeno significativo.

**Temperature:** in generale aumento, localmente sensibile, al sud e sulla Sardegna.

**Venti:** localmente forti meridionali sulla Sardegna.

**Mari:** molto mossi lo Ionio, l'Adriatico meridionale e il Mar di Sardegna, con moto ondosio in attenuazione nel pomeriggio.

SABATO 9 APRILE 2016 ORE 15.00

IL DIRETTORE DELL'UFFICIO

**Roberto Oreficini Rosi**FIRMA AUTOGRAFA OMESSA AI SENSI DELL'ART. 3.C.2  
D.LGS 12/02/1993 N.39



**Fenomeni meteorologici significativi previsti per il giorno  
09/04/2016 (ORE 15-24)**



**Centro Funzionale Centrale - Settore Meteo**



<b>Aree di vigilanza meteo</b>	
<b>Quantitativi giornalieri di Precipitazione previsti</b>	
	Assenti o non rilevanti
	Deboli
	Moderati
	Elevati
	Molto elevati
<b>Caratteristiche delle precipitazioni previste</b>	
	Piogge sparse o intermittenti
	Piogge diffuse e continue
	Nevicate deboli o moderate
	Nevicate abbondanti
	Rovesci o temporali a carattere isolato
	Rovesci o temporali a carattere sparso
	Rovesci o temporali a carattere diffuso
<b>Altri fenomeni meteorologici di rilievo</b>	
<b>Venti</b>	
	Forti
	Burrasca
	Tempesta
	Frequenti raffiche
<b>Gelate</b>	
	Diffusa formazione di ghiaccio al suolo a quote collinari
	Diffusa formazione di ghiaccio al suolo a quote di pianura
<b>Nebbie</b>	
	Nebbie diffuse nelle ore notturne e del primo mattino
	Nebbie diffuse e persistenti anche nelle ore diurne
<b>Mari</b>	
	Molto mosso
	Agitato o molto agitato
	Grosso o molto grosso
<b>Moto ondoso</b>	
	In aumento
	In diminuzione
<b>Temperature</b>	
	Elevate o in sensibile aumento
	Molto elevate o in marcato aumento
	Basse o in sensibile calo
	Molto basse o in marcato calo

### Fenomeni meteorologici significativi previsti per il giorno 10/04/2016



Centro Funzionale Centrale - Settore Meteo



**LEGENDA**

**Aree di vigilanza meteo**

**Quantitativi giornalieri di Precipitazione previsti**

- Assenti o non rilevanti
- Deboli
- Moderati
- Elevati
- Molto elevati

**Caratteristiche delle precipitazioni previste**

- Piogge sparse o intermittenti
- Piogge diffuse e continue
- Nevicate deboli o moderate
- Nevicate abbondanti
- Rovesci o temporali a carattere isolato
- Rovesci o temporali a carattere sparso
- Rovesci o temporali a carattere diffuso

**Altri fenomeni meteorologici di rilievo**

**Venti**

- Forti
- Burrasca
- Tempesta
- Frequenti raffiche

**Gelate**

- Diffusa formazione di ghiaccio al suolo a quote collinari
- Diffusa formazione di ghiaccio al suolo a quote di pianura

**Nebbie**

- Nebbie diffuse nelle ore notturne e del primo mattino
- Nebbie diffuse e persistenti anche nelle ore diurne

**Mari**

- Molto mosso
- Agitato o molto agitato
- Grosso o molto grosso

**Moto ondoso**

- In aumento
- In diminuzione

**Temperature**

- Elevate o in sensibile aumento
- Molto elevate o in marcato aumento
- Basse o in sensibile calo
- Molto basse o in marcato calo



## Fenomeni meteorologici significativi previsti per il giorno 11/04/2016



**Centro Funzionale Centrale - Settore Meteo**



LEGENDA	
[ ]	<b>Aree di vigilanza meteo</b>
Quantitativi giornalieri di Precipitazione previsti	
[ ]	Assenti o non rilevanti
[ ]	Deboli
[ ]	Moderati
[ ]	Elevati
[ ]	Molto elevati
Caratteristiche delle precipitazioni previste	
[ ]	Piogge sparse o intermittenti
[ ]	Piogge diffuse e continue
[ ]	Nevicate deboli o moderate
[ ]	Nevicate abbondanti
[ ]	Rovesci o temporali a carattere isolato
[ ]	Rovesci o temporali a carattere sparso
[ ]	Rovesci o temporali a carattere diffuso
Altri fenomeni meteorologici di rilievo	
Venti	
[ ]	Forti
[ ]	Burrasca
[ ]	Tempesta
[ ]	Frequenti raffiche
Gelate	
[ ]	Diffusa formazione di ghiaccio al suolo a quote collinari
[ ]	Diffusa formazione di ghiaccio al suolo a quote di pianura
Nebbie	
[ ]	Nebbie diffuse nelle ore notturne e del primo mattino
[ ]	Nebbie diffuse e persistenti anche nelle ore diurne
Mari	
[ ]	Molto mosso
[ ]	Agitato o molto agitato
[ ]	Grosso o molto grosso
Moto ondoso	
[ ]	In aumento
[ ]	In diminuzione
Temperature	
[ ]	Elevate o in sensibile aumento
[ ]	Molto elevate o in marcato aumento
[ ]	Basse o in sensibile calo
[ ]	Molto basse o in marcato calo

**Centro Funzionale Centrale - Settore Meteo****BOLLETTINO DI VIGILANZA METEOROLOGICA NAZIONALE**RIFE././ **DIRETTIVA PRESIDENTE DEL CONSIGLIO DEI MINISTRI 27-2-2004:****INDIRIZZI OPERATIVI PER LA GESTIONE ORGANIZZATIVA E FUNZIONALE DEL SISTEMA DI ALLERTAMENTO NAZIONALE, STATALE E REGIONALE, PER IL RISCHIO IDROGEOLOGICO E IDRAULICO AI FINI DI PROTEZIONE CIVILE.****FENOMENI SIGNIFICATIVI O AVVERSI PER IL GIORNO 10 APRILE 2016**

**Precipitazioni:** isolate, anche a carattere di rovescio o breve temporale, su Campania meridionale, Puglia, Basilicata e Calabria, con quantitativi cumulati generalmente deboli. **Visibilità:** nessun fenomeno significativo.

**Temperature:** in aumento localmente sensibile nei valori massimi al nord, sulla Sardegna e sul versante tirrenico centrale; in diminuzione localmente sensibile nei valori massimi al sud peninsulare, specie sulla Puglia.

**Venti:** localmente forti da ovest-nord-ovest, su tutte le regioni meridionali, in attenuazione dal tardo pomeriggio-sera.

**Mari:** localmente molto mossi Mare e Canale di Sardegna, in progressivo calo dal pomeriggio; molto mossi Tirreno meridionale e l'Adriatico meridionale; molto mossi o temporaneamente agitati lo Stretto di Sicilia e lo Ionio, specie sui settori meridionali.

**FENOMENI SIGNIFICATIVI O AVVERSI PER IL GIORNO 11 APRILE 2016**

**Precipitazioni:** isolate, anche a carattere di rovescio o breve temporale, su Valle d'Aosta, Piemonte centro-settentrionale e settori alpini lombardi, con quantitativi cumulati deboli, o puntualmente moderati sul Piemonte settentrionale.

**Visibilità:** nessun fenomeno significativo.

**Temperature:** in aumento localmente sensibile nei valori massimi sulle due isole maggiori, sulle regioni adriatiche centrali ed al sud peninsulare.

**Venti:** localmente forti nord-occidentali su Puglia, Calabria e Basilicata ionica, in decisa attenuazione.

**Mari:** molto mossi Ionio ed Adriatico meridionale, con moto ondosso in progressiva attenuazione.

**FENOMENI SIGNIFICATIVI O AVVERSI PER IL GIORNO 12 APRILE 2016**

**Precipitazioni:** isolate, anche a carattere di rovescio, su Valle d'Aosta, Liguria centro-orientale, Piemonte centro-settentrionale e settori alpini lombardi, con quantitativi cumulati generalmente deboli.

**Visibilità:** nessun fenomeno significativo.

**Temperature:** in ulteriore aumento, localmente sensibile, al sud e sulla Sardegna.

**Venti:** localmente forti dai quadranti meridionali sulla Sicilia occidentale.

**Mari:** localmente molto mossi il Tirreno meridionale settore ovest e lo Stretto di Sicilia settore nord.

DOMENICA 10 APRILE 2016 ORE 15.00

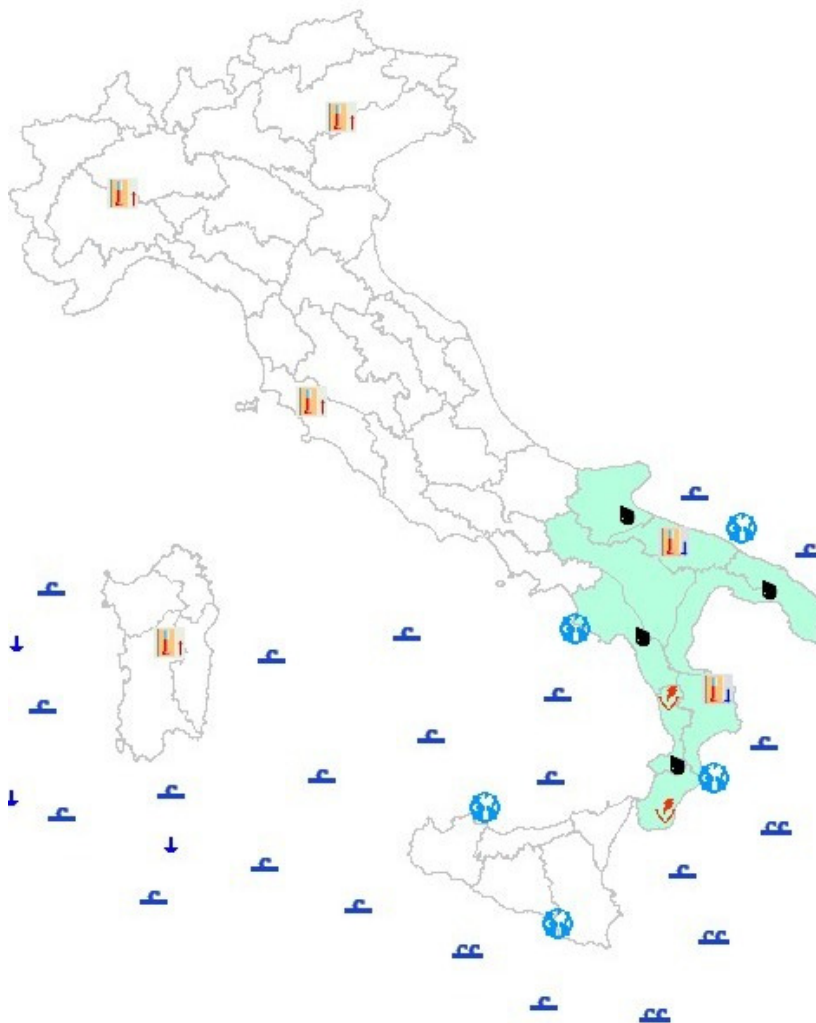
IL DIRETTORE DELL'UFFICIO

**Roberto Oreficini Rosi**FIRMA AUTOGRAFA OMESSA AI SENSI DELL'ART. 3.C.2  
D.LGS 12/02/1993 N.39

**Fenomeni meteorologici significativi previsti per il giorno  
10/04/2016 (ORE 15-24)**



**Centro Funzionale Centrale - Settore Meteo**



<b>Aree di vigilanza meteo</b>	
<b>Quantitativi giornalieri di Precipitazione previsti</b>	
	Assenti o non rilevanti
	Deboli
	Moderati
	Elevati
	Molto elevati
<b>Caratteristiche delle precipitazioni previste</b>	
	Piogge sparse o intermittenti
	Piogge diffuse e continue
	Nevicate deboli o moderate
	Nevicate abbondanti
	Rovesci o temporali a carattere isolato
	Rovesci o temporali a carattere sparso
	Rovesci o temporali a carattere diffuso
<b>Altri fenomeni meteorologici di rilievo</b>	
<b>Venti</b>	
	Forti
	Burrasca
	Tempesta
	Frequenti raffiche
<b>Gelate</b>	
	Diffusa formazione di ghiaccio al suolo a quote collinari
	Diffusa formazione di ghiaccio al suolo a quote di pianura
<b>Nebbie</b>	
	Nebbie diffuse nelle ore notturne e del primo mattino
	Nebbie diffuse e persistenti anche nelle ore diurne
<b>Mari</b>	
	Molto mosso
	Agitato o molto agitato
	Grosso o molto grosso
<b>Moto ondoso</b>	
	In aumento
	In diminuzione
<b>Temperature</b>	
	Elevate o in sensibile aumento
	Molto elevate o in marcato aumento
	Basse o in sensibile calo
	Molto basse o in marcato calo

## Fenomeni meteorologici significativi previsti per il giorno 11/04/2016



**Centro Funzionale Centrale - Settore Meteo**



LEGENDA	
<b>Aree di vigilanza meteo</b>	
<b>Quantitativi giornalieri di Precipitazione previsti</b>	
	Assenti o non rilevanti
	Deboli
	Moderati
	Elevati
	Molto elevati
<b>Caratteristiche delle precipitazioni previste</b>	
	Piogge sparse o intermittenti
	Piogge diffuse e continue
	Nevicate deboli o moderate
	Nevicate abbondanti
	Rovesci o temporali a carattere isolato
	Rovesci o temporali a carattere sparso
	Rovesci o temporali a carattere diffuso
<b>Altri fenomeni meteorologici di rilievo</b>	
<b>Venti</b>	
	Forti
	Burrasca
	Tempesta
	Frequenti raffiche
<b>Gelate</b>	
	Diffusa formazione di ghiaccio al suolo a quote collinari
	Diffusa formazione di ghiaccio al suolo a quote di pianura
<b>Nebbie</b>	
	Nebbie diffuse nelle ore notturne e del primo mattino
	Nebbie diffuse e persistenti anche nelle ore diurne
<b>Mari</b>	
	Molto mosso
	Agitato o molto agitato
	Grosso o molto grosso
<b>Moto ondoso</b>	
	In aumento
	In diminuzione
<b>Temperature</b>	
	Elevate o in sensibile aumento
	Molto elevate o in marcato aumento
	Basse o in sensibile calo
	Molto basse o in marcato calo

## Fenomeni meteorologici significativi previsti per il giorno 12/04/2016



**Centro Funzionale Centrale - Settore Meteo**



LEGENDA	
[ ]	<b>Aree di vigilanza meteo</b>
Quantitativi giornalieri di Precipitazione previsti	
[ ]	Assenti o non rilevanti
[ ]	Deboli
[ ]	Moderati
[ ]	Elevati
[ ]	Molto elevati
Caratteristiche delle precipitazioni previste	
	Piogge sparse o intermittenti
	Piogge diffuse e continue
	Neviccate deboli o moderate
	Neviccate abbondanti
	Rovesci o temporali a carattere isolato
	Rovesci o temporali a carattere sparso
	Rovesci o temporali a carattere diffuso
Altri fenomeni meteorologici di rilievo	
Venti	
	Forti
	Burrasca
	Tempesta
	Frequenti raffiche
Gelate	
	Diffusa formazione di ghiaccio al suolo a quote collinari
	Diffusa formazione di ghiaccio al suolo a quote di pianura
Nebbie	
	Nebbie diffuse nelle ore notturne e del primo mattino
	Nebbie diffuse e persistenti anche nelle ore diurne
Mari	
	Molto mosso
	Agitato o molto agitato
	Grosso o molto grosso
Moto ondoso	
	In aumento
	In diminuzione
Temperature	
	Elevate o in sensibile aumento
	Molto elevate o in marcato aumento
	Basse o in sensibile calo
	Molto basse o in marcato calo

**Centro Funzionale Centrale - Settore Meteo****BOLLETTINO DI VIGILANZA METEOROLOGICA NAZIONALE**RIFE././ **DIRETTIVA PRESIDENTE DEL CONSIGLIO DEI MINISTRI 27-2-2004:****INDIRIZZI OPERATIVI PER LA GESTIONE ORGANIZZATIVA E FUNZIONALE DEL SISTEMA DI ALLERTAMENTO NAZIONALE, STATALE E REGIONALE, PER IL RISCHIO IDROGEOLOGICO E IDRAULICO AI FINI DI PROTEZIONE CIVILE.****FENOMENI SIGNIFICATIVI O AVVERSI PER IL GIORNO 11 APRILE 2016****Precipitazioni:** isolate, anche a carattere di rovescio o breve temporale, su Valle d'Aosta e Piemonte settentrionale, con quantitativi cumulati deboli.**Visibilità:** nessun fenomeno significativo.**Temperature:** in aumento localmente sensibile nei valori massimi al sud peninsulare.**Venti:** nessun fenomeno significativo.**Mari:** molto mosso lo Ionio al largo, con moto ondoso in progressiva attenuazione.**FENOMENI SIGNIFICATIVI O AVVERSI PER IL GIORNO 12 APRILE 2016****Precipitazioni:** isolate, anche a carattere di rovescio o breve temporale, su Valle d'Aosta e Piemonte settentrionale, con quantitativi cumulati deboli.**Visibilità:** nessun fenomeno significativo.**Temperature:** in ulteriore aumento, localmente sensibile, al sud.**Venti:** localmente forti dai quadranti meridionali sulla Sicilia occidentale.**Mari:** localmente molto mossi il Tirreno meridionale settore ovest e lo Stretto di Sicilia settore nord.**FENOMENI SIGNIFICATIVI O AVVERSI PER IL GIORNO 13 APRILE 2016****Precipitazioni:** da isolate a sparse, anche a carattere di rovescio o breve temporale, su tutte le zone alpine e prealpine con parziale interessamento delle adiacenti zone di pianura, con quantitativi cumulati deboli o puntualmente moderati.**Visibilità:** nessun fenomeno significativo.**Temperature:** senza variazioni significative.**Venti:** localmente forti dai quadranti meridionali sulla Sicilia occidentale, in attenuazione. Tendenti a localmente forti occidentali sulla Sardegna settentrionale.**Mari:** localmente molto mossi il Tirreno meridionale settore ovest e lo Stretto di Sicilia settore nord, con moto ondoso in attenuazione. Tendenti a molto mossi i mari circostanti le Bocche di Bonifacio.LUNEDÌ 11 APRILE 2016 ORE 15.00

IL DIRETTORE DELL'UFFICIO

**Roberto Oreficini Rosi**FIRMA AUTOGRAFA OMESSA AI SENSI DELL'ART. 3.C.2  
D.LGS 12/02/1993 N.39

## Fenomeni meteorologici significativi previsti per il giorno 11/04/2016 (ORE 15-24)



Centro Funzionale Centrale - Settore Meteo



Aree di vigilanza meteo	
<b>Quantitativi giornalieri di Precipitazione previsti</b>	
	Assenti o non rilevanti
	Deboli
	Moderati
	Elevati
	Molto elevati
<b>Caratteristiche delle precipitazioni previste</b>	
	Piozze sparse o intermittenti
	Piozze diffuse e continue
	Nevicate deboli o moderate
	Nevicate abbondanti
	Rovesci o temporali a carattere isolato
	Rovesci o temporali a carattere sparso
	Rovesci o temporali a carattere diffuso
<b>Altri fenomeni meteorologici di rilievo</b>	
<b>Venti</b>	
	Forti
	Burrasca
	Tempesta
	Frequenti raffiche
<b>Gelate</b>	
	Diffusa formazione di ghiaccio al suolo a quote collinari
	Diffusa formazione di ghiaccio al suolo a quote di pianura
<b>Nebbie</b>	
	Nebbie diffuse nelle ore notturne e del primo mattino
	Nebbie diffuse e persistenti anche nelle ore diurne
<b>Mari</b>	
	Molto mosso
	Agitato o molto agitato
	Grosso o molto grosso
<b>Moto ondoso</b>	
	In aumento
	In diminuzione
<b>Temperature</b>	
	Elevate o in sensibile aumento
	Molto elevate o in marcato aumento
	Basse o in sensibile calo
	Molto basse o in marcato calo



## Fenomeni meteorologici significativi previsti per il giorno 12/04/2016



**Centro Funzionale Centrale - Settore Meteo**



LEGENDA	
<b>Aree di vigilanza meteo</b>	
<b>Quantitativi giornalieri di Precipitazione previsti</b>	
	Assenti o non rilevanti
	Deboli
	Moderati
	Elevati
	Molto elevati
<b>Caratteristiche delle precipitazioni previste</b>	
	Piogge sparse o intermittenti
	Piogge diffuse e continue
	Neviccate deboli o moderate
	Neviccate abbondanti
	Rovesci o temporali a carattere isolato
	Rovesci o temporali a carattere sparso
	Rovesci o temporali a carattere diffuso
<b>Altri fenomeni meteorologici di rilievo</b>	
<b>Venti</b>	
	Forti
	Burrasca
	Tempesta
	Frequenti raffiche
<b>Gelate</b>	
	Diffusa formazione di ghiaccio al suolo a quote collinari
	Diffusa formazione di ghiaccio al suolo a quote di pianura
<b>Nebbie</b>	
	Nebbie diffuse nelle ore notturne e del primo mattino
	Nebbie diffuse e persistenti anche nelle ore diurne
<b>Mari</b>	
	Molto mosso
	Agitato o molto agitato
	Grosso o molto grosso
<b>Moto ondoso</b>	
	In aumento
	In diminuzione
<b>Temperature</b>	
	Elevate o in sensibile aumento
	Molto elevate o in marcato aumento
	Basse o in sensibile calo
	Molto basse o in marcato calo



## Fenomeni meteorologici significativi previsti per il giorno 13/04/2016



Centro Funzionale Centrale - Settore Meteo



LEGENDA	
	Aree di vigilanza meteo
Quantitativi giornalieri di Precipitazione previsti	
	Assenti o non rilevanti
	Deboli
	Moderati
	Elevati
	Molto elevati
Caratteristiche delle precipitazioni previste	
	Piogge sparse o intermittenti
	Piogge diffuse e continue
	Neviccate deboli o moderate
	Neviccate abbondanti
	Rovesci o temporali a carattere isolato
	Rovesci o temporali a carattere sparso
	Rovesci o temporali a carattere diffuso
Altri fenomeni meteorologici di rilievo	
Venti	
	Forti
	Burrasca
	Tempesta
	Frequenti raffiche
Gelate	
	Diffusa formazione di ghiaccio al suolo a quote collinari
	Diffusa formazione di ghiaccio al suolo a quote di pianura
Nebbie	
	Nebbie diffuse nelle ore notturne e del primo mattino
	Nebbie diffuse e persistenti anche nelle ore diurne
Mari	
	Molto mosso
	Agitato o molto agitato
	Grosso o molto grosso
Moto ondoso	
	In aumento
	In diminuzione
Temperature	
	Elevate o in sensibile aumento
	Molto elevate o in marcato aumento
	Basse o in sensibile calo
	Molto basse o in marcato calo

**Centro Funzionale Centrale - Settore Meteo****BOLLETTINO DI VIGILANZA METEOROLOGICA NAZIONALE**RIFE./ **DIRETTIVA PRESIDENTE DEL CONSIGLIO DEI MINISTRI 27-2-2004:****INDIRIZZI OPERATIVI PER LA GESTIONE ORGANIZZATIVA E FUNZIONALE DEL SISTEMA DI ALLERTAMENTO NAZIONALE, STATALE E REGIONALE, PER IL RISCHIO IDROGEOLOGICO E IDRAULICO AI FINI DI PROTEZIONE CIVILE.****FENOMENI SIGNIFICATIVI O AVVERSI PER IL GIORNO 12 APRILE 2016****Precipitazioni:** isolate, anche a carattere di rovescio o breve temporale, su Valle d'Aosta e Piemonte settentrionale, con quantitativi cumulati deboli.**Visibilità:** nessun fenomeno significativo.**Temperature:** in ulteriore aumento al sud, localmente sensibile.**Venti:** localmente forti dai quadranti meridionali sulla Sicilia occidentale.**Mari:** localmente molto mossi il Tirreno meridionale settore ovest e lo Stretto di Sicilia settore nord.**FENOMENI SIGNIFICATIVI O AVVERSI PER IL GIORNO 13 APRILE 2016****Precipitazioni:** da isolate a sparse, anche a carattere di rovescio o breve temporale, su tutte le zone alpine e prealpine con parziale interessamento delle adiacenti zone di pianura e della Liguria centro-occidentale, con quantitativi cumulati deboli o localmente moderati sui settori alpini centrali.**Visibilità:** nessun fenomeno significativo.**Temperature:** in diminuzione localmente sensibile sulla Sardegna; senza variazioni significative altrove.**Venti:** localmente forti dai quadranti meridionali sulla Sicilia occidentale, in attenuazione. Tendenti a localmente forti occidentali sulla Sardegna settentrionale.**Mari:** localmente molto mossi il Tirreno meridionale settore ovest, con moto ondoso in attenuazione e lo Stretto di Sicilia settore nord. Tendenti a molto mossi i mari circostanti le Bocche di Bonifacio.**FENOMENI SIGNIFICATIVI O AVVERSI PER IL GIORNO 14 APRILE 2016****Precipitazioni:** isolate, anche a carattere di rovescio o breve temporale, su Trentino Alto Adige, Veneto centro-settentrionale e Friuli Venezia Giulia, con quantitativi cumulati deboli.**Visibilità:** nessun fenomeno significativo.**Temperature:** in sensibile diminuzione nei valori massimi al sud e localmente sulle regioni centrali peninsulari.**Venti:** localmente forti occidentali sulla Sardegna settentrionale; localmente forti di maestrale sulla Sicilia occidentale; tendenti a localmente forti settentrionali sulla Sicilia orientale e Calabria centro-meridionale.**Mari:** localmente molto mossi i mari circostanti le Bocche di Bonifacio e lo Stretto di Sicilia; tendente a molto mosso lo Ionio meridionale.MARTEDÌ 12 APRILE 2016 ORE 15.00

IL DIRETTORE DELL'UFFICIO

**Roberto Oreficini Rosi**FIRMA AUTOGRAFA OMESSA AI SENSI DELL'ART. 3.C.2  
D.LGS 12/02/1993 N.39

**Fenomeni meteorologici significativi previsti per il giorno  
12/04/2016 (ORE 15-24)**



**Centro Funzionale Centrale - Settore Meteo**

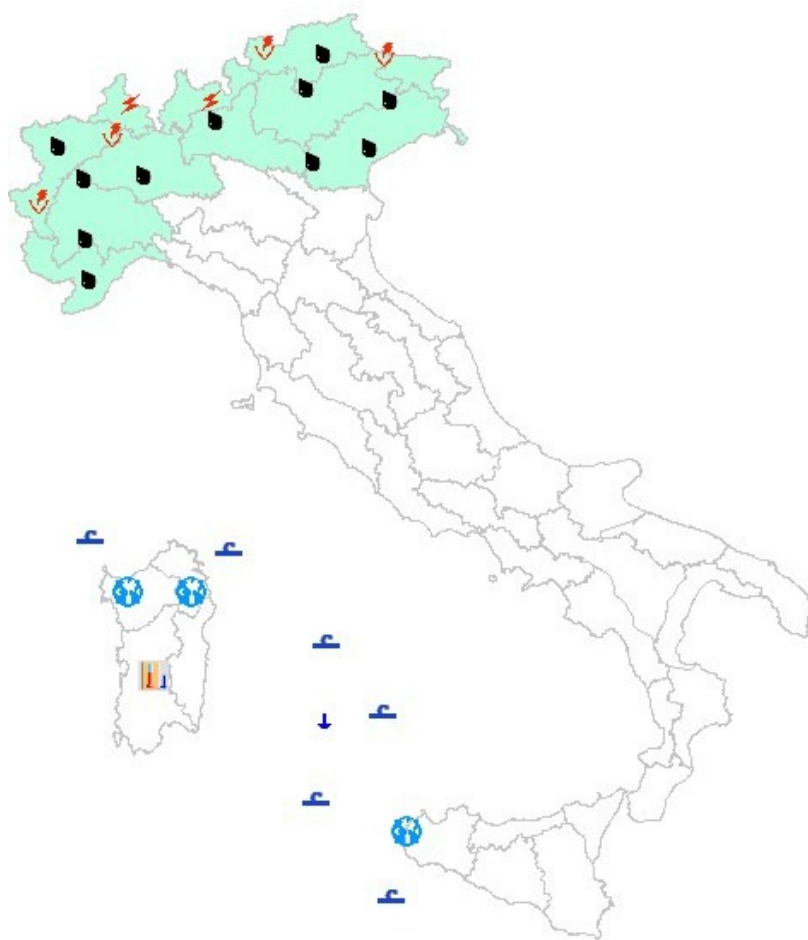


<b>Aree di vigilanza meteo</b>	
<b>Quantitativi giornalieri di Precipitazione previsti</b>	
	Assenti o non rilevanti
	Deboli
	Moderati
	Elevati
	Molto elevati
<b>Caratteristiche delle precipitazioni previste</b>	
	Piogge sparse o intermittenti
	Piogge diffuse e continue
	Neviccate deboli o moderate
	Neviccate abbondanti
	Rovesci o temporali a carattere isolato
	Rovesci o temporali a carattere sparso
	Rovesci o temporali a carattere diffuso
<b>Altri fenomeni meteorologici di rilievo</b>	
<b>Venti</b>	
	Forti
	Burrasca
	Tempesta
	Frequenti raffiche
<b>Gelate</b>	
	Diffusa formazione di ghiaccio al suolo a quote collinari
	Diffusa formazione di ghiaccio al suolo a quote di pianura
<b>Nebbie</b>	
	Nebbie diffuse nelle ore notturne e del primo mattino
	Nebbie diffuse e persistenti anche nelle ore diurne
<b>Mari</b>	
	Molto mosso
	Agitato o molto agitato
	Grosso o molto grosso
<b>Moto ondoso</b>	
	In aumento
	In diminuzione
<b>Temperature</b>	
	Elevate o in sensibile aumento
	Molto elevate o in marcato aumento
	Basse o in sensibile calo
	Molto basse o in marcato calo

## Fenomeni meteorologici significativi previsti per il giorno 13/04/2016



**Centro Funzionale Centrale - Settore Meteo**



LEGENDA	
<b>Aree di vigilanza meteo</b>	
<b>Quantitativi giornalieri di Precipitazione previsti</b>	
	Assenti o non rilevanti
	Deboli
	Moderati
	Elevati
	Molto elevati
<b>Caratteristiche delle precipitazioni previste</b>	
	Piogge sparse o intermittenti
	Piogge diffuse e continue
	Nevicate deboli o moderate
	Nevicate abbondanti
	Rovesci o temporali a carattere isolato
	Rovesci o temporali a carattere sparso
	Rovesci o temporali a carattere diffuso
<b>Altri fenomeni meteorologici di rilievo</b>	
<b>Venti</b>	
	Forti
	Burrasca
	Tempesta
	Frequenti raffiche
<b>Gelate</b>	
	Diffusa formazione di ghiaccio al suolo a quote collinari
	Diffusa formazione di ghiaccio al suolo a quote di pianura
<b>Nebbie</b>	
	Nebbie diffuse nelle ore notturne e del primo mattino
	Nebbie diffuse e persistenti anche nelle ore diurne
<b>Mari</b>	
	Molto mosso
	Agitato o molto agitato
	Grosso o molto grosso
<b>Moto ondoso</b>	
	In aumento
	In diminuzione
<b>Temperature</b>	
	Elevate o in sensibile aumento
	Molto elevate o in marcato aumento
	Basse o in sensibile calo
	Molto basse o in marcato calo

## Fenomeni meteorologici significativi previsti per il giorno 14/04/2016



**Centro Funzionale Centrale - Settore Meteo**



LEGENDA	
[ ]	<b>Aree di vigilanza meteo</b>
<b>Quantitativi giornalieri di Precipitazione previsti</b>	
[ ]	Assenti o non rilevanti
[ ]	Deboli
[ ]	Moderati
[ ]	Elevati
[ ]	Molto elevati
<b>Caratteristiche delle precipitazioni previste</b>	
	Piogge sparse o intermittenti
	Piogge diffuse e continue
	Neviccate deboli o moderate
	Neviccate abbondanti
	Rovesci o temporali a carattere isolato
	Rovesci o temporali a carattere sparso
	Rovesci o temporali a carattere diffuso
<b>Altri fenomeni meteorologici di rilievo</b>	
<b>Venti</b>	
	Forti
	Burrasca
	Tempesta
	Frequenti raffiche
<b>Gelate</b>	
	Diffusa formazione di ghiaccio al suolo a quote collinari
	Diffusa formazione di ghiaccio al suolo a quote di pianura
<b>Nebbie</b>	
	Nebbie diffuse nelle ore notturne e del primo mattino
	Nebbie diffuse e persistenti anche nelle ore diurne
<b>Mari</b>	
	Molto mosso
	Agitato o molto agitato
	Grosso o molto grosso
<b>Moto ondoso</b>	
	In aumento
	In diminuzione
<b>Temperature</b>	
	Elevate o in sensibile aumento
	Molto elevate o in marcato aumento
	Basse o in sensibile calo
	Molto basse o in marcato calo

**Centro Funzionale Centrale - Settore Meteo****BOLLETTINO DI VIGILANZA METEOROLOGICA NAZIONALE**RIFE./ **DIRETTIVA PRESIDENTE DEL CONSIGLIO DEI MINISTRI 27-2-2004:****INDIRIZZI OPERATIVI PER LA GESTIONE ORGANIZZATIVA E FUNZIONALE DEL SISTEMA DI ALLERTAMENTO NAZIONALE, STATALE E REGIONALE, PER IL RISCHIO IDROGEOLOGICO E IDRAULICO AI FINI DI PROTEZIONE CIVILE.****FENOMENI SIGNIFICATIVI O AVVERSI PER IL GIORNO 13 APRILE 2016****Precipitazioni:** da isolate a sparse, anche a carattere di rovescio o breve temporale, su tutte le zone alpine e prealpine con parziale interessamento delle adiacenti zone di pianura, con quantitativi cumulati deboli o localmente moderati sui settori alpini centrali e su quelli orientali.**Visibilità:** nessun fenomeno significativo.**Temperature:** senza variazioni significative.**Venti:** localmente forti: dai quadranti occidentali su Sardegna settentrionale e Sicilia occidentale, dai quadranti meridionali sul Salento.**Mari:** localmente molto mossi il Tirreno meridionale settore ovest, lo Stretto di Sicilia settore nord, i mari circostanti le Bocche di Bonifacio, il Mar Ligure ed il Canale d'Otranto.**FENOMENI SIGNIFICATIVI O AVVERSI PER IL GIORNO 14 APRILE 2016****Precipitazioni:** isolate, anche a carattere di rovescio o breve temporale, su Veneto centro-settentrionale, Trentino Alto Adige e Friuli Venezia Giulia, con quantitativi cumulati deboli.**Visibilità:** nessun fenomeno significativo.**Temperature:** in sensibile diminuzione nei valori massimi al sud.**Venti:** localmente forti occidentali su Sardegna settentrionale, coste tirreniche centro-settentrionali, Sicilia occidentale e Calabria.**Mari:** localmente molto mossi lo Stretto di Sicilia, lo Ionio settore meridionale, i mari circostanti le Bocche di Bonifacio ed il Mar Ligure.**FENOMENI SIGNIFICATIVI O AVVERSI PER IL GIORNO 15 APRILE 2016****Precipitazioni:** isolate, anche a carattere di rovescio o breve temporale sui settori alpini centrali, con quantitativi cumulati deboli.**Visibilità:** nessun fenomeno significativo.**Temperature:** senza variazioni significative.**Venti:** tendenti a localmente forti meridionali sulla Sardegna.**Mari:** nessun fenomeno significativo.MERCOLEDÌ 13 APRILE 2016 ORE 15.00

IL DIRETTORE DELL'UFFICIO

**Roberto Oreficini Rosi**FIRMA AUTOGRAFA OMESSA AI SENSI DELL'ART. 3.C.2  
D.LGS 12/02/1993 N.39

## Fenomeni meteorologici significativi previsti per il giorno 13/04/2016 (ORE 15-24)



Centro Funzionale Centrale - Settore Meteo



Aree di vigilanza meteo	
<b>Quantitativi giornalieri di Precipitazione previsti</b>	
	Assenti o non rilevanti
	Deboli
	Moderati
	Elevati
	Molto elevati
<b>Caratteristiche delle precipitazioni previste</b>	
	Piogge sparse o intermittenti
	Piogge diffuse e continue
	Nevicate deboli o moderate
	Nevicate abbondanti
	Rovesci o temporali a carattere isolato
	Rovesci o temporali a carattere sparso
	Rovesci o temporali a carattere diffuso
<b>Altri fenomeni meteorologici di rilievo</b>	
<b>Venti</b>	
	Forti
	Burrasca
	Tempesta
	Frequenti raffiche
<b>Gelate</b>	
	Diffusa formazione di ghiaccio al suolo a quote collinari
	Diffusa formazione di ghiaccio al suolo a quote di pianura
<b>Nebbie</b>	
	Nebbie diffuse nelle ore notturne e del primo mattino
	Nebbie diffuse e persistenti anche nelle ore diurne
<b>Mari</b>	
	Molto mosso
	Agitato o molto agitato
	Grosso o molto grosso
<b>Moto ondoso</b>	
	In aumento
	In diminuzione
<b>Temperature</b>	
	Elevate o in sensibile aumento
	Molto elevate o in marcato aumento
	Basse o in sensibile calo
	Molto basse o in marcato calo



## Fenomeni meteorologici significativi previsti per il giorno 14/04/2016



**Centro Funzionale Centrale - Settore Meteo**



LEGENDA	
<b>Aree di vigilanza meteo</b>	
<b>Quantitativi giornalieri di Precipitazione previsti</b>	
[White box]	Assenti o non rilevanti
[Light blue box]	Deboli
[Medium blue box]	Moderati
[Dark blue box]	Elevati
[Purple box]	Molto elevati
<b>Caratteristiche delle precipitazioni previste</b>	
[Black cloud icon]	Piogge sparse o intermittenti
[Black cloud with rain icon]	Piogge diffuse e continue
[Blue snowflake icon]	Nevicate deboli o moderate
[Blue snowflake with rain icon]	Nevicate abbondanti
[Red lightning bolt icon]	Rovesci o temporali a carattere isolato
[Red lightning bolt with rain icon]	Rovesci o temporali a carattere sparso
[Red lightning bolt with rain and cloud icon]	Rovesci o temporali a carattere diffuso
<b>Altri fenomeni meteorologici di rilievo</b>	
<b>Venti</b>	
[Blue wind icon]	Forti
[Red wind icon]	Burrasca
[Red wind icon]	Tempesta
[Black wind icon]	Frequenti raffiche
<b>Gelate</b>	
[Blue mountain icon]	Diffusa formazione di ghiaccio al suolo a quote collinari
[Blue mountain icon]	Diffusa formazione di ghiaccio al suolo a quote di pianura
<b>Nebbie</b>	
[Black horizontal lines icon]	Nebbie diffuse nelle ore notturne e del primo mattino
[Black horizontal lines icon]	Nebbie diffuse e persistenti anche nelle ore diurne
<b>Mari</b>	
[Blue wave icon]	Molto mosso
[Blue wave icon]	Agitato o molto agitato
[Blue wave icon]	Grosso o molto grosso
<b>Moto ondoso</b>	
[Blue up arrow icon]	In aumento
[Blue down arrow icon]	In diminuzione
<b>Temperature</b>	
[Orange up arrow icon]	Elevate o in sensibile aumento
[Orange up arrow icon]	Molto elevate o in marcato aumento
[Orange down arrow icon]	Basse o in sensibile calo
[Orange down arrow icon]	Molto basse o in marcato calo



## Fenomeni meteorologici significativi previsti per il giorno 15/04/2016



Centro Funzionale Centrale - Settore Meteo



LEGENDA	
	Aree di vigilanza meteo
Quantitativi giornalieri di Precipitazione previsti	
	Assenti o non rilevanti
	Deboli
	Moderati
	Elevati
	Molto elevati
Caratteristiche delle precipitazioni previste	
	Piogge sparse o intermittenti
	Piogge diffuse e continue
	Neviccate deboli o moderate
	Neviccate abbondanti
	Rovesci o temporali a carattere isolato
	Rovesci o temporali a carattere sparso
	Rovesci o temporali a carattere diffuso
Altri fenomeni meteorologici di rilievo	
Venti	
	Forti
	Burrasca
	Tempesta
	Frequenti raffiche
Gelate	
	Diffusa formazione di ghiaccio al suolo a quote collinari
	Diffusa formazione di ghiaccio al suolo a quote di pianura
Nebbie	
	Nebbie diffuse nelle ore notturne e del primo mattino
	Nebbie diffuse e persistenti anche nelle ore diurne
Mari	
	Molto mosso
	Agitato o molto agitato
	Grosso o molto grosso
Moto ondoso	
	In aumento
	In diminuzione
Temperature	
	Elevate o in sensibile aumento
	Molto elevate o in marcato aumento
	Basse o in sensibile calo
	Molto basse o in marcato calo

**Centro Funzionale Centrale - Settore Meteo****BOLLETTINO DI VIGILANZA METEOROLOGICA NAZIONALE**RIFE./ **DIRETTIVA PRESIDENTE DEL CONSIGLIO DEI MINISTRI 27-2-2004:****INDIRIZZI OPERATIVI PER LA GESTIONE ORGANIZZATIVA E FUNZIONALE DEL SISTEMA DI ALLERTAMENTO NAZIONALE, STATALE E REGIONALE, PER IL RISCHIO IDROGEOLOGICO E IDRAULICO AI FINI DI PROTEZIONE CIVILE.****FENOMENI SIGNIFICATIVI O AVVERSI PER IL GIORNO 14 APRILE 2016****Precipitazioni:** isolate, anche a carattere di rovescio o breve temporale, sui settori alpini del Friuli Venezia Giulia, con quantitativi cumulati deboli.**Visibilità:** nessun fenomeno significativo.**Temperature:** in sensibile diminuzione nei valori massimi al sud.**Venti:** localmente forti occidentali su Sardegna settentrionale; localmente forti settentrionali su Sicilia e Calabria centro-meridionale.**Mari:** localmente molto mossi il Mar Ligure, le Bocche di Bonifacio, lo Stretto di Sicilia e lo Ionio centro-meridionale, con moto ondoso in attenuazione.**FENOMENI SIGNIFICATIVI O AVVERSI PER IL GIORNO 15 APRILE 2016****Precipitazioni:** isolate, anche a carattere di rovescio o breve temporale, su Valle d'Aosta, Piemonte settentrionali e restanti settori alpini, con quantitativi cumulati deboli.**Visibilità:** nessun fenomeno significativo.**Temperature:** senza variazioni significative.**Venti:** tendenti a localmente forti meridionali su Liguria e Sardegna.**Mari:** nessun fenomeno significativo.**FENOMENI SIGNIFICATIVI O AVVERSI PER IL GIORNO 16 APRILE 2016****Precipitazioni:** isolate, anche a carattere di rovescio o breve temporale sui tutti i settori alpini centrali, con quantitativi cumulati deboli o puntualmente moderati sulle aree centrali.**Visibilità:** nessun fenomeno significativo.**Temperature:** in sensibile aumento le minime sulla Sardegna; in locale sensibile aumento le massime sulle regioni adriatiche centro-meridionali.**Venti:** localmente forti meridionali sulla Sicilia occidentale e sui settori costieri di Sardegna orientale, Lazio e Toscana.**Mari:** localmente molto mosso il Tirreno.GIOVEDÌ 14 APRILE 2016 ORE 15.00

IL DIRETTORE DELL'UFFICIO

**Roberto Oreficini Rosi**FIRMA AUTOGRAFA OMESSA AI SENSI DELL'ART. 3.C.2  
D.LGS 12/02/1993 N.39

### Fenomeni meteorologici significativi previsti per il giorno 14/04/2016 (ORE 15-24)



Centro Funzionale Centrale - Settore Meteo



Aree di vigilanza meteo	
<b>Quantitativi giornalieri di Precipitazione previsti</b>	
[White]	Assenti o non rilevanti
[Light Blue]	Deboli
[Medium Blue]	Moderati
[Dark Blue]	Elevati
[Purple]	Molto elevati
<b>Caratteristiche delle precipitazioni previste</b>	
[Black cloud]	Piogge sparse o intermittenti
[Black cloud]	Piogge diffuse e continue
[Blue snowflake]	Nevicate deboli o moderate
[Blue snowflake]	Nevicate abbondanti
[Red lightning]	Rovesci o temporali a carattere isolato
[Red lightning]	Rovesci o temporali a carattere sparso
[Red lightning]	Rovesci o temporali a carattere diffuso
<b>Altri fenomeni meteorologici di rilievo</b>	
<b>Venti</b>	
[Blue wind]	Forti
[Red wind]	Burrasca
[Red wind]	Tempesta
[Black wind]	Frequenti raffiche
<b>Gelate</b>	
[Blue snowflake]	Diffusa formazione di ghiaccio al suolo a quote collinari
[Blue snowflake]	Diffusa formazione di ghiaccio al suolo a quote di pianura
<b>Nebbie</b>	
[Black fog]	Nebbie diffuse nelle ore notturne e del primo mattino
[Black fog]	Nebbie diffuse e persistenti anche nelle ore diurne
<b>Mari</b>	
[Blue sea]	Molto mosso
[Blue sea]	Agitato o molto agitato
[Blue sea]	Grosso o molto grosso
<b>Moto ondoso</b>	
[Blue up]	In aumento
[Blue down]	In diminuzione
<b>Temperature</b>	
[Red up]	Elevate o in sensibile aumento
[Red up]	Molto elevate o in marcato aumento
[Blue down]	Basse o in sensibile calo
[Blue down]	Molto basse o in marcato calo

## Fenomeni meteorologici significativi previsti per il giorno 15/04/2016



**Centro Funzionale Centrale - Settore Meteo**

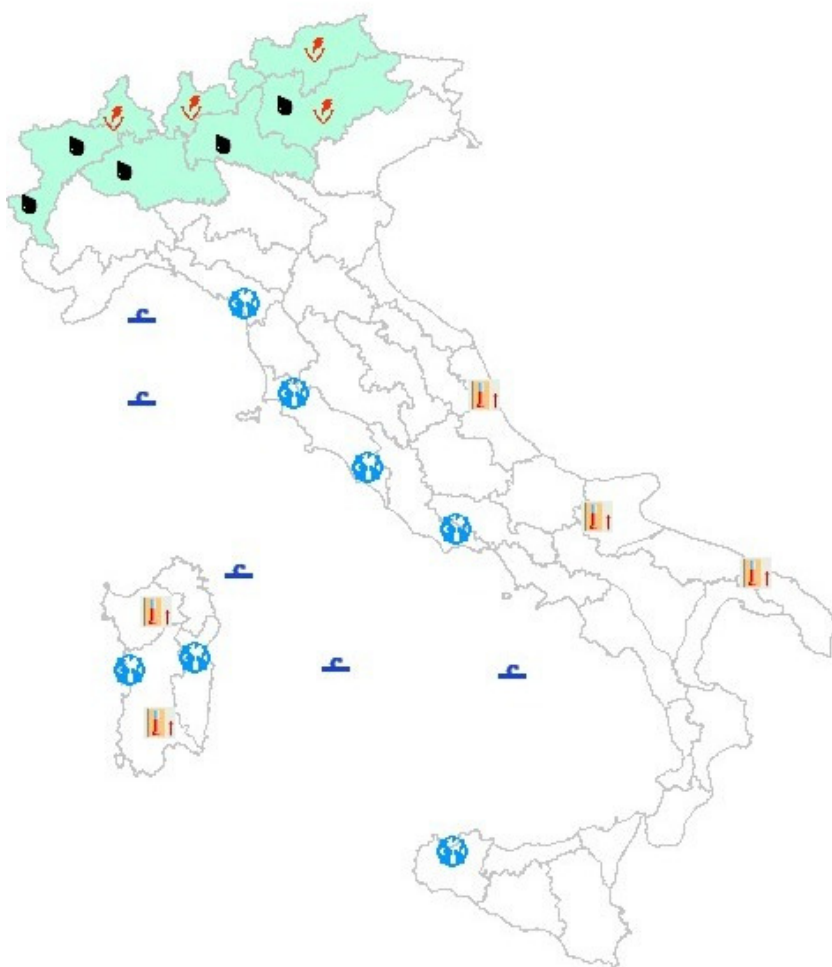


LEGENDA	
<b>Aree di vigilanza meteo</b>	
<b>Quantitativi giornalieri di Precipitazione previsti</b>	
	Assenti o non rilevanti
	Deboli
	Moderati
	Elevati
	Molto elevati
<b>Caratteristiche delle precipitazioni previste</b>	
	Piogge sparse o intermittenti
	Piogge diffuse e continue
	Nevicate deboli o moderate
	Nevicate abbondanti
	Rovesci o temporali a carattere isolato
	Rovesci o temporali a carattere sparso
	Rovesci o temporali a carattere diffuso
<b>Altri fenomeni meteorologici di rilievo</b>	
<b>Venti</b>	
	Forti
	Burrasca
	Tempesta
	Frequenti raffiche
<b>Gelate</b>	
	Diffusa formazione di ghiaccio al suolo a quote collinari
	Diffusa formazione di ghiaccio al suolo a quote di pianura
<b>Nebbie</b>	
	Nebbie diffuse nelle ore notturne e del primo mattino
	Nebbie diffuse e persistenti anche nelle ore diurne
<b>Mari</b>	
	Molto mosso
	Agitato o molto agitato
	Grosso o molto grosso
<b>Moto ondoso</b>	
	In aumento
	In diminuzione
<b>Temperature</b>	
	Elevate o in sensibile aumento
	Molto elevate o in marcato aumento
	Basse o in sensibile calo
	Molto basse o in marcato calo

## Fenomeni meteorologici significativi previsti per il giorno 16/04/2016



**Centro Funzionale Centrale - Settore Meteo**



LEGENDA	
	<b>Aree di vigilanza meteo</b>
Quantitativi giornalieri di Precipitazione previsti	
	Assenti o non rilevanti
	Deboli
	Moderati
	Elevati
	Molto elevati
Caratteristiche delle precipitazioni previste	
	Piogge sparse o intermittenti
	Piogge diffuse e continue
	Nevicate deboli o moderate
	Nevicate abbondanti
	Rovesci o temporali a carattere isolato
	Rovesci o temporali a carattere sparso
	Rovesci o temporali a carattere diffuso
Altri fenomeni meteorologici di rilievo	
Venti	
	Forti
	Burrasca
	Tempesta
	Frequenti raffiche
Gelate	
	Diffusa formazione di ghiaccio al suolo a quote collinari
	Diffusa formazione di ghiaccio al suolo a quote di pianura
Nebbie	
	Nebbie diffuse nelle ore notturne e del primo mattino
	Nebbie diffuse e persistenti anche nelle ore diurne
Mari	
	Molto mosso
	Agitato o molto agitato
	Grosso o molto grosso
Moto ondoso	
	In aumento
	In diminuzione
Temperature	
	Elevate o in sensibile aumento
	Molto elevate o in marcato aumento
	Basse o in sensibile calo
	Molto basse o in marcato calo

**Centro Funzionale Centrale - Settore Meteo****BOLLETTINO DI VIGILANZA METEOROLOGICA NAZIONALE**

RIFE./ DIRETTIVA PRESIDENTE DEL CONSIGLIO DEI MINISTRI 27-2-2004:

**INDIRIZZI OPERATIVI PER LA GESTIONE ORGANIZZATIVA E FUNZIONALE DEL SISTEMA DI ALLERTAMENTO NAZIONALE, STATALE E REGIONALE, PER IL RISCHIO IDROGEOLOGICO E IDRAULICO AI FINI DI PROTEZIONE CIVILE.****FENOMENI SIGNIFICATIVI O AVVERSI PER IL GIORNO 15 APRILE 2016****Precipitazioni:** isolate, anche a carattere di rovescio o temporale, su Valle d'Aosta, Piemonte settentrionali e settori alpini di Lombardia e Triveneto, con quantitativi cumulati deboli.**Visibilità:** nessun fenomeno significativo.**Temperature:** senza variazioni significative.**Venti:** nessun fenomeno significativo.**Mari:** nessun fenomeno significativo.**FENOMENI SIGNIFICATIVI O AVVERSI PER IL GIORNO 16 APRILE 2016****Precipitazioni:**

- da isolate a sparse, a prevalente carattere di rovescio o temporale, su Piemonte settentrionale e settori alpini della Lombardia, con quantitativi cumulati moderati;
- isolati rovesci o temporali sui restanti settori alpini e prealpini, con quantitativi cumulati deboli.

**Visibilità:** nessun fenomeno significativo.**Temperature:** in generale rialzo, localmente anche sensibile, nei valori massimi sulle regioni meridionali e sulla Sardegna.**Venti:** forti sud-occidentali lungo la dorsale appenninica centro-settentrionale, con raffiche di caduta sui settori adriatici delle Marche; localmente forti meridionali sulla Sicilia occidentale e sui settori tirrenici ed arcipelaghi di Lazio e Toscana.**Mari:** molto mossi il Tirreno centro-settentrionale e il Tirreno meridionale settore ovest.**FENOMENI SIGNIFICATIVI O AVVERSI PER IL GIORNO 17 APRILE 2016****Precipitazioni:**

- da sparse a diffuse, a prevalente carattere di rovescio o temporale, su Piemonte settentrionale e settori alpini della Lombardia, con quantitativi cumulati da moderati a puntualmente elevati;
- sparse, a prevalente carattere di rovescio o temporale, sui restanti settori alpini e prealpini, con locali sconfinamenti sui settori pedemontani e pianeggianti di Piemonte, Lombardia e Friuli Venezia Giulia, e su Liguria centro-orientale ed alta Toscana, con quantitativi cumulati da deboli a moderati, specie sui settori alpini.

**Visibilità:** nessun fenomeno significativo.**Temperature:** in ulteriore rialzo su Sicilia e Calabria.**Venti:** forti sud-occidentali lungo la dorsale appenninica centro-settentrionale, con locali raffiche di caduta sui settori adriatici delle Marche.**Mari:** molto mosso l'Adriatico centrale al largo.VENERDÌ 15 APRILE 2016 ORE 15.00

IL DIRETTORE DELL'UFFICIO

**Roberto Oreficini Rosi**FIRMA AUTOGRAFA OMESSA AI SENSI DELL'ART. 3.C.2  
D.LGS 12/02/1993 N.39

## Fenomeni meteorologici significativi previsti per il giorno 15/04/2016 (ORE 15-24)



### Centro Funzionale Centrale - Settore Meteo



Aree di vigilanza meteo	
Quantitativi giornalieri di Precipitazione previsti	
	Assenti o non rilevanti
	Deboli
	Moderati
	Elevati
	Molto elevati
Caratteristiche delle precipitazioni previste	
	Piogge sparse o intermittenti
	Piogge diffuse e continue
	Nevicate deboli o moderate
	Nevicate abbondanti
	Rovesci o temporali a carattere isolato
	Rovesci o temporali a carattere sparso
	Rovesci o temporali a carattere diffuso
Altri fenomeni meteorologici di rilievo	
Venti	
	Forti
	Burrasca
	Tempesta
	Frequenti raffiche
Gelate	
	Diffusa formazione di ghiaccio al suolo a quote collinari
	Diffusa formazione di ghiaccio al suolo a quote di pianura
Nebbie	
	Nebbie diffuse nelle ore notturne e del primo mattino
	Nebbie diffuse e persistenti anche nelle ore diurne
Mari	
	Molto mosso
	Agitato o molto agitato
	Grosso o molto grosso
Moto ondoso	
	In aumento
	In diminuzione
Temperature	
	Elevate o in sensibile aumento
	Molto elevate o in marcato aumento
	Basse o in sensibile calo
	Molto basse o in marcato calo



## Fenomeni meteorologici significativi previsti per il giorno 16/04/2016



**Centro Funzionale Centrale - Settore Meteo**



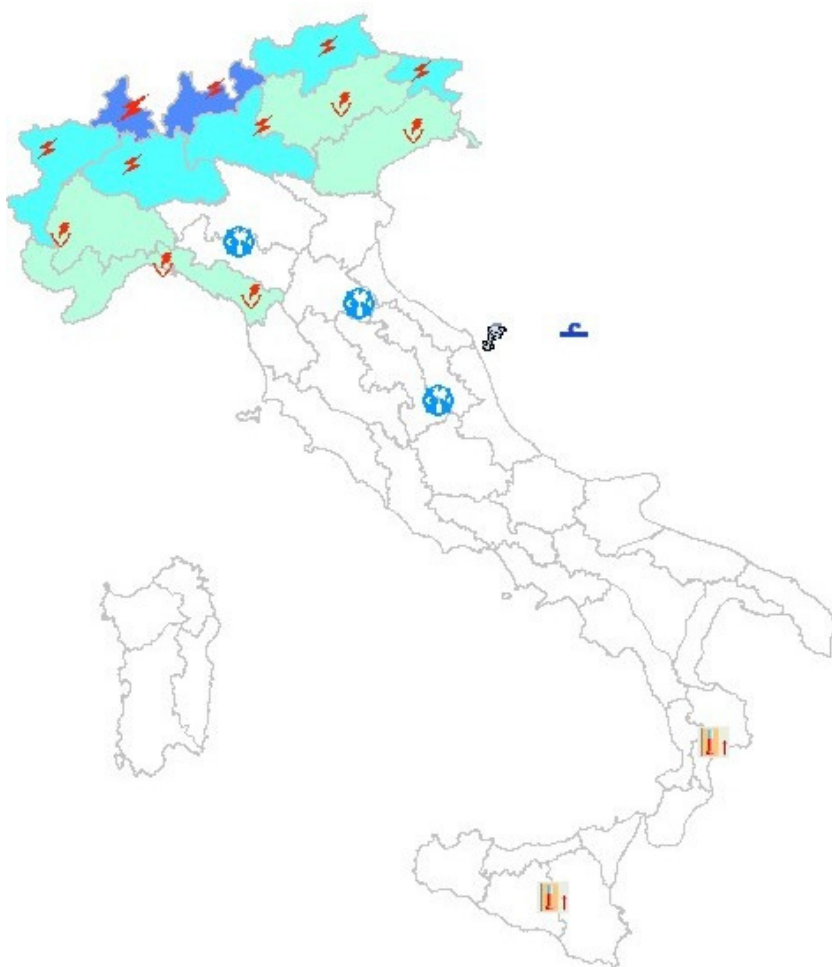
LEGENDA	
<b>Aree di vigilanza meteo</b>	
<b>Quantitativi giornalieri di Precipitazione previsti</b>	
	Assenti o non rilevanti
	Deboli
	Moderati
	Elevati
	Molto elevati
<b>Caratteristiche delle precipitazioni previste</b>	
	Piogge sparse o intermittenti
	Piogge diffuse e continue
	Nevicata deboli o moderate
	Nevicata abbondanti
	Rovesci o temporali a carattere isolato
	Rovesci o temporali a carattere sparso
	Rovesci o temporali a carattere diffuso
<b>Altri fenomeni meteorologici di rilievo</b>	
<b>Venti</b>	
	Forti
	Burrasca
	Tempesta
	Frequenti raffiche
<b>Gelate</b>	
	Diffusa formazione di ghiaccio al suolo a quote collinari
	Diffusa formazione di ghiaccio al suolo a quote di pianura
<b>Nebbie</b>	
	Nebbie diffuse nelle ore notturne e del primo mattino
	Nebbie diffuse e persistenti anche nelle ore diurne
<b>Mari</b>	
	Molto mosso
	Agitato o molto agitato
	Grosso o molto grosso
<b>Moto ondoso</b>	
	In aumento
	In diminuzione
<b>Temperature</b>	
	Elevate o in sensibile aumento
	Molto elevate o in marcato aumento
	Basse o in sensibile calo
	Molto basse o in marcato calo



## Fenomeni meteorologici significativi previsti per il giorno 17/04/2016



Centro Funzionale Centrale - Settore Meteo



LEGENDA	
	Aree di vigilanza meteo
Quantitativi giornalieri di Precipitazione previsti	
	Assenti o non rilevanti
	Deboli
	Moderati
	Elevati
	Molto elevati
Caratteristiche delle precipitazioni previste	
	Piogge sparse o intermittenti
	Piogge diffuse e continue
	Neviccate deboli o moderate
	Neviccate abbondanti
	Rovesci o temporali a carattere isolato
	Rovesci o temporali a carattere sparso
	Rovesci o temporali a carattere diffuso
Altri fenomeni meteorologici di rilievo	
Venti	
	Forti
	Burrasca
	Tempesta
	Frequenti raffiche
Gelate	
	Diffusa formazione di ghiaccio al suolo a quote collinari
	Diffusa formazione di ghiaccio al suolo a quote di pianura
Nebbie	
	Nebbie diffuse nelle ore notturne e del primo mattino
	Nebbie diffuse e persistenti anche nelle ore diurne
Mare	
	Molto mosso
	Agitato o molto agitato
	Grosso o molto grosso
Moto ondoso	
	In aumento
	In diminuzione
Temperature	
	Elevate o in sensibile aumento
	Molto elevate o in marcato aumento
	Basse o in sensibile calo
	Molto basse o in marcato calo

**Centro Funzionale Centrale - Settore Meteo****BOLLETTINO DI VIGILANZA METEOROLOGICA NAZIONALE**RIFE./ **DIRETTIVA PRESIDENTE DEL CONSIGLIO DEI MINISTRI 27-2-2004:****INDIRIZZI OPERATIVI PER LA GESTIONE ORGANIZZATIVA E FUNZIONALE DEL SISTEMA DI ALLERTAMENTO NAZIONALE, STATALE E REGIONALE, PER IL RISCHIO IDROGEOLOGICO E IDRAULICO AI FINI DI PROTEZIONE CIVILE.****FENOMENI SIGNIFICATIVI O AVVERSI PER IL GIORNO 16 APRILE 2016****Precipitazioni:**

- da isolate a sparse, anche a carattere di rovescio o temporale, su Piemonte settentrionale e settori alpini della Lombardia, con quantitativi cumulati da deboli a moderati;
- isolati rovesci o temporali sui restanti settori alpini, con quantitativi cumulati deboli.

**Visibilità:** nessun fenomeno significativo.**Temperature:** in locale sensibile aumento nei valori massimi sulle regioni centro-meridionali.**Venti:** localmente forti sud-occidentali lungo la dorsale appenninica centro-settentrionale, con raffiche di caduta sui settori adriatici delle Marche; localmente forti sud-orientali sui settori costieri di Lazio e Toscana.**Mari:** molto mossi il Tirreno centro-settentrionale ed il Tirreno meridionale settore ovest.**FENOMENI SIGNIFICATIVI O AVVERSI PER IL GIORNO 17 APRILE 2016****Precipitazioni:**

- da sparse a diffuse, anche a carattere di rovescio o temporale, su Piemonte settentrionale e settori alpini della Lombardia, con quantitativi cumulati pienamente moderati;
- sparse, anche a carattere di rovescio o temporale, sui restanti settori alpini, con locali sconfinamenti sulle aree pedemontane e pianeggianti di Piemonte, Lombardia, Veneto e Friuli Venezia Giulia, e su Liguria centro-orientale ed alta Toscana, con quantitativi cumulati generalmente deboli, fino a moderati sui settori alpini.

**Visibilità:** nessun fenomeno significativo.**Temperature:** in locale sensibile aumento nei valori minimi sulle regioni centro-meridionali.**Venti:** forti meridionali sulla Liguria e sui settori appenninici settentrionali; nel pomeriggio localmente forti meridionali sulla Puglia centro-meridionale.**Mari:** molto mosso l'Adriatico centrale al largo; localmente molto mossi il Tirreno settentrionale e il Golfo di Taranto.**FENOMENI SIGNIFICATIVI O AVVERSI PER IL GIORNO 18 APRILE 2016****Precipitazioni:**

- sparse, anche a carattere di rovescio o temporale, su Alto Adige, Alpi venete e Friuli Venezia Giulia, con quantitativi cumulati generalmente moderati;
- da isolate a sparse, anche a carattere di rovescio o temporale, sui settori alpini della Lombardia, su Trentino e settori pedemontani settentrionali del Veneto, con quantitativi cumulati deboli.

**Visibilità:** nessun fenomeno significativo.**Temperature:** nessuna variazione significativa.**Venti:** localmente forti sud-orientali sulla Sicilia meridionale; dalla sera localmente forti nord orientali sul Friuli Venezia Giulia.**Mari:** localmente molto mossi il mar Ligure occidentale e lo Stretto di Sicilia.SABATO 16 APRILE 2016 ORE 15.00

IL DIRETTORE DELL'UFFICIO

**Roberto Oreficini Rosi**FIRMA AUTOGRAFA OMESSA AI SENSI DELL'ART. 3.C.2  
D.LGS 12/02/1993 N.39

## Fenomeni meteorologici significativi previsti per il giorno 16/04/2016 (ORE 15-24)



**Centro Funzionale Centrale - Settore Meteo**

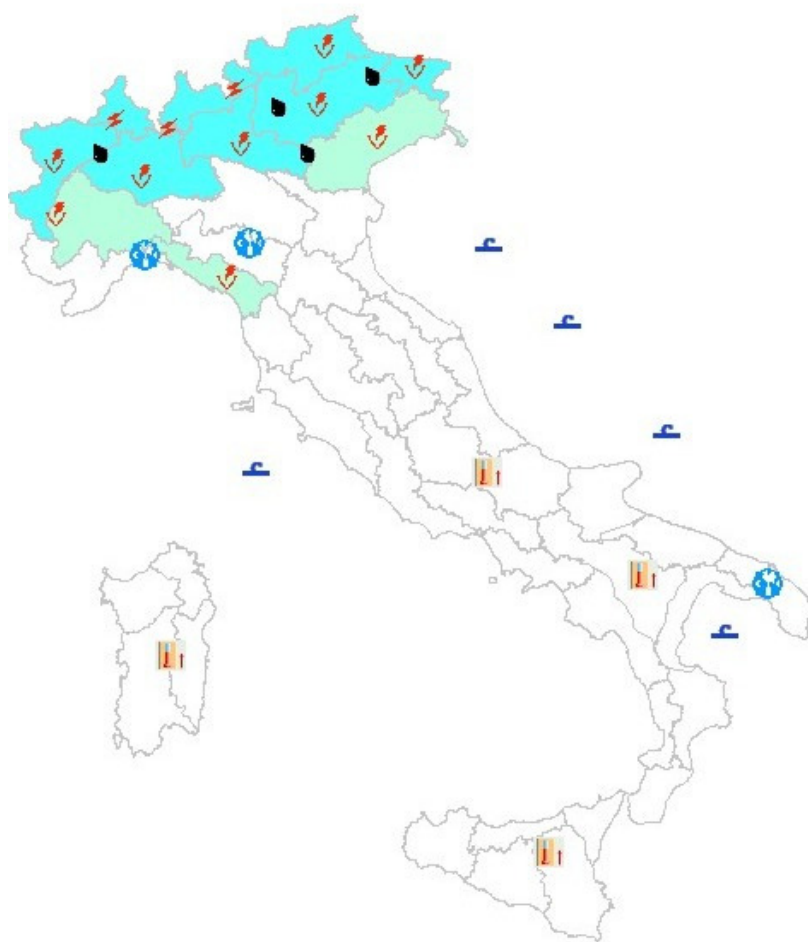


Aree di vigilanza meteo	
Quantitativi giornalieri di Precipitazione previsti	
	Assenti o non rilevanti
	Deboli
	Moderati
	Elevati
	Molto elevati
Caratteristiche delle precipitazioni previste	
	Piogge sparse o intermittenti
	Piogge diffuse e continue
	Nevicate deboli o moderate
	Nevicate abbondanti
	Rovesci o temporali a carattere isolato
	Rovesci o temporali a carattere sparso
	Rovesci o temporali a carattere diffuso
Altri fenomeni meteorologici di rilievo	
Venti	
	Forti
	Burrasca
	Tempesta
	Frequenti raffiche
Gelate	
	Diffusa formazione di ghiaccio al suolo a quote collinari
	Diffusa formazione di ghiaccio al suolo a quote di pianura
Nebbie	
	Nebbie diffuse nelle ore notturne e del primo mattino
	Nebbie diffuse e persistenti anche nelle ore diurne
Mari	
	Molto mosso
	Agitato o molto agitato
	Grosso o molto grosso
Moto ondoso	
	In aumento
	In diminuzione
Temperature	
	Elevate o in sensibile aumento
	Molto elevate o in marcato aumento
	Basse o in sensibile calo
	Molto basse o in marcato calo

## Fenomeni meteorologici significativi previsti per il giorno 17/04/2016



**Centro Funzionale Centrale - Settore Meteo**

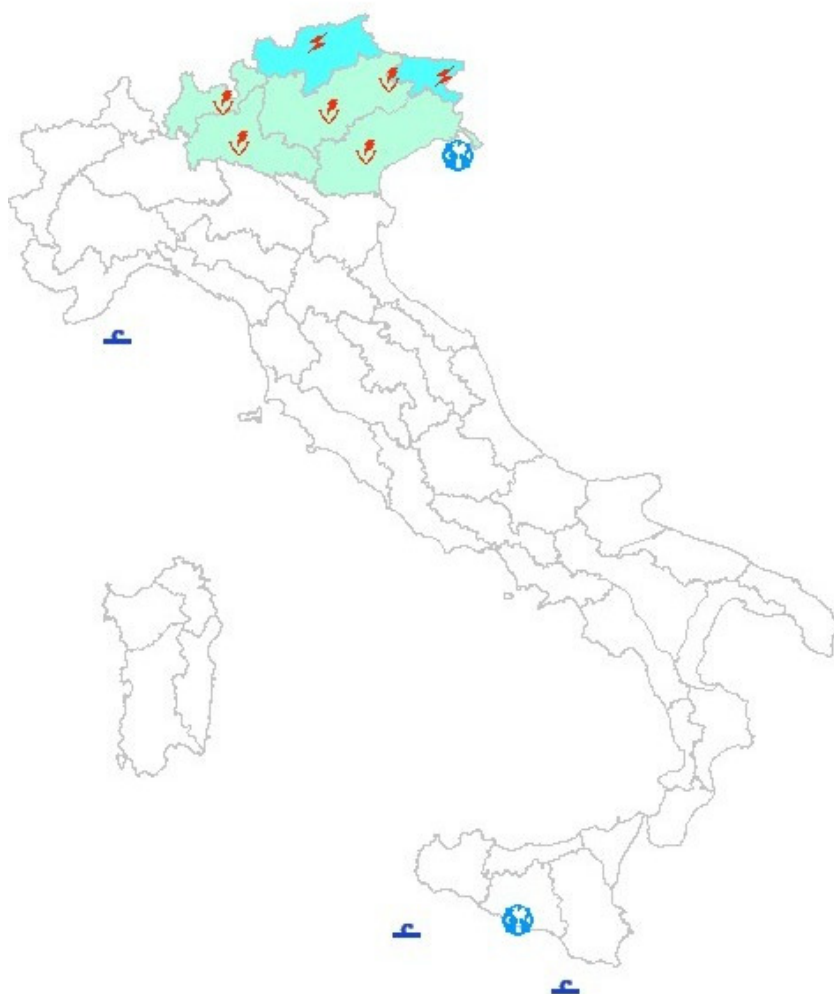


LEGENDA	
<b>Aree di vigilanza meteo</b>	
<b>Quantitativi giornalieri di Precipitazione previsti</b>	
	Assenti o non rilevanti
	Deboli
	Moderati
	Elevati
	Molto elevati
<b>Caratteristiche delle precipitazioni previste</b>	
	Piogge sparse o intermittenti
	Piogge diffuse e continue
	Nevicate deboli o moderate
	Nevicate abbondanti
	Rovesci o temporali a carattere isolato
	Rovesci o temporali a carattere sparso
	Rovesci o temporali a carattere diffuso
<b>Altri fenomeni meteorologici di rilievo</b>	
<b>Venti</b>	
	Forti
	Burrasca
	Tempesta
	Frequenti raffiche
<b>Gelate</b>	
	Diffusa formazione di ghiaccio al suolo a quote collinari
	Diffusa formazione di ghiaccio al suolo a quote di pianura
<b>Nebbie</b>	
	Nebbie diffuse nelle ore notturne e del primo mattino
	Nebbie diffuse e persistenti anche nelle ore diurne
<b>Mari</b>	
	Molto mosso
	Agitato o molto agitato
	Grosso o molto grosso
<b>Moto ondoso</b>	
	In aumento
	In diminuzione
<b>Temperature</b>	
	Elevate o in sensibile aumento
	Molto elevate o in marcato aumento
	Basse o in sensibile calo
	Molto basse o in marcato calo

## Fenomeni meteorologici significativi previsti per il giorno 18/04/2016



**Centro Funzionale Centrale - Settore Meteo**



LEGENDA	
	<b>Aree di vigilanza meteo</b>
<b>Quantitativi giornalieri di Precipitazione previsti</b>	
	Assenti o non rilevanti
	Deboli
	Moderati
	Elevati
	Molto elevati
<b>Caratteristiche delle precipitazioni previste</b>	
	Piogge sparse o intermittenti
	Piogge diffuse e continue
	Neviccate deboli o moderate
	Neviccate abbondanti
	Rovesci o temporali a carattere isolato
	Rovesci o temporali a carattere sparso
	Rovesci o temporali a carattere diffuso
<b>Altri fenomeni meteorologici di rilievo</b>	
<b>Venti</b>	
	Forti
	Burrasca
	Tempesta
	Frequenti raffiche
<b>Gelate</b>	
	Diffusa formazione di ghiaccio al suolo a quote collinari
	Diffusa formazione di ghiaccio al suolo a quote di pianura
<b>Nebbie</b>	
	Nebbie diffuse nelle ore notturne e del primo mattino
	Nebbie diffuse e persistenti anche nelle ore diurne
<b>Mari</b>	
	Molto mosso
	Agitato o molto agitato
	Grosso o molto grosso
<b>Moto ondoso</b>	
	In aumento
	In diminuzione
<b>Temperature</b>	
	Elevate o in sensibile aumento
	Molto elevate o in marcato aumento
	Basse o in sensibile calo
	Molto basse o in marcato calo

**Centro Funzionale Centrale - Settore Meteo****BOLLETTINO DI VIGILANZA METEOROLOGICA NAZIONALE**RIFE./ **DIRETTIVA PRESIDENTE DEL CONSIGLIO DEI MINISTRI 27-2-2004:****INDIRIZZI OPERATIVI PER LA GESTIONE ORGANIZZATIVA E FUNZIONALE DEL SISTEMA DI ALLERTAMENTO NAZIONALE, STATALE E REGIONALE, PER IL RISCHIO IDROGEOLOGICO E IDRAULICO AI FINI DI PROTEZIONE CIVILE.****FENOMENI SIGNIFICATIVI O AVVERSI PER IL GIORNO 17 APRILE 2016****Precipitazioni:**

- da sparse a diffuse, a carattere di rovescio o temporale, sui settori settentrionali di Piemonte e Lombardia, con quantitativi cumulati moderati;
- sparse, anche a carattere di rovescio o temporale, sui restanti settori alpini e prealpini, con locali sconfinamenti sulle aree pedemontane e pianeggianti di Piemonte occidentale, Lombardia, Veneto settentrionale e Friuli Venezia Giulia, e su Liguria centro-orientale ed alta Toscana, con quantitativi cumulati generalmente da deboli a puntualmente moderati, specie sui settori alpini e prealpini.

**Visibilità:** nessun fenomeno significativo.**Temperature:** massime senza variazioni significative.**Venti:** forti meridionali sulla Liguria e sui settori appenninici centro-settentrionali; localmente forti meridionali sulla Puglia centro-meridionale.**Mari:** molto mosso l'Adriatico centrale al largo; localmente molto mossi il Tirreno settentrionale e il Golfo di Taranto.**FENOMENI SIGNIFICATIVI O AVVERSI PER IL GIORNO 18 APRILE 2016****Precipitazioni:**

- sparse, a prevalente carattere di rovescio o temporale, sui settori alpini centro-orientali, con quantitativi cumulati moderati;
- da isolate a sparse, localmente anche a carattere di rovescio o temporale, sul resto del Friuli Venezia Giulia, sui settori prealpini e di pianura occidentale della Lombardia, sui settori settentrionali ed orientali del Piemonte, sulla Valle d'Aosta, sui settori prealpini e di pianura settentrionale del Veneto e sui settori più occidentali della pianura emiliana, con quantitativi cumulati deboli o puntualmente moderati.

**Visibilità:** nessun fenomeno significativo.**Temperature:** nessuna variazione significativa.**Venti:** localmente forti sud-orientali sulla Sicilia meridionale; localmente forti meridionali sul Golfo Ligure.**Mari:** localmente molto mossi il mar Ligure occidentale e lo Stretto di Sicilia.**FENOMENI SIGNIFICATIVI O AVVERSI PER IL GIORNO 19 APRILE 2016****Precipitazioni:** sparse, anche a carattere di rovescio o temporale ed in rapido esaurimento nel corso della mattinata, sui settori di pianura di Lombardia orientale e Veneto e sui settori orientali dell'Emilia Romagna, con quantitativi cumulati deboli o puntualmente moderati.**Visibilità:** nessun fenomeno significativo.**Temperature:** in sensibile calo nei valori massimi sulle regioni adriatiche centro-meridionali.**Venti:** localmente forti dai quadranti settentrionali sui settori adriatici centro-settentrionali; forti nord-orientali sull'Appennino tosco-romagnolo ed umbro-marchigiano.**Mari:** localmente molto mosso l'Adriatico centro-settentrionale.DOMENICA 17 APRILE 2016 ORE 15.00

IL DIRETTORE DELL'UFFICIO  
**Roberto Oreficini Rosi**  
FIRMA AUTOGRAFA OMESSA AI SENSI DELL'ART. 3.C.2  
D.LGS 12/02/1993 N.39



## Fenomeni meteorologici significativi previsti per il giorno 17/04/2016 (ORE 15-24)



### Centro Funzionale Centrale - Settore Meteo



Aree di vigilanza meteo	
<b>Quantitativi giornalieri di Precipitazione previsti</b>	
	Assenti o non rilevanti
	Deboli
	Moderati
	Elevati
	Molto elevati
<b>Caratteristiche delle precipitazioni previste</b>	
	Piogge sparse o intermittenti
	Piogge diffuse e continue
	Nevicate deboli o moderate
	Nevicate abbondanti
	Rovesci o temporali a carattere isolato
	Rovesci o temporali a carattere sparso
	Rovesci o temporali a carattere diffuso
<b>Altri fenomeni meteorologici di rilievo</b>	
<b>Venti</b>	
	Forti
	Burrasca
	Tempesta
	Frequenti raffiche
<b>Gelate</b>	
	Diffusa formazione di ghiaccio al suolo a quote collinari
	Diffusa formazione di ghiaccio al suolo a quote di pianura
<b>Nebbie</b>	
	Nebbie diffuse nelle ore notturne e del primo mattino
	Nebbie diffuse e persistenti anche nelle ore diurne
<b>Mari</b>	
	Molto mosso
	Agitato o molto agitato
	Grosso o molto grosso
<b>Moto ondoso</b>	
	In aumento
	In diminuzione
<b>Temperature</b>	
	Elevate o in sensibile aumento
	Molto elevate o in marcato aumento
	Basse o in sensibile calo
	Molto basse o in marcato calo

## Fenomeni meteorologici significativi previsti per il giorno 18/04/2016



**Centro Funzionale Centrale - Settore Meteo**



LEGENDA	
<b>Aree di vigilanza meteo</b>	
<b>Quantitativi giornalieri di Precipitazione previsti</b>	
	Assenti o non rilevanti
	Deboli
	Moderati
	Elevati
	Molto elevati
<b>Caratteristiche delle precipitazioni previste</b>	
☁	Piogge sparse o intermittenti
☁	Piogge diffuse e continue
❄	Nevicate deboli o moderate
❄	Nevicate abbondanti
⚡	Rovesci o temporali a carattere isolato
⚡	Rovesci o temporali a carattere sparso
⚡	Rovesci o temporali a carattere diffuso
<b>Altri fenomeni meteorologici di rilievo</b>	
<b>Venti</b>	
🌀	Forti
🌀	Burrasca
🌀	Tempesta
🌀	Frequenti raffiche
<b>Gelate</b>	
🏔	Diffusa formazione di ghiaccio al suolo a quote collinari
🏔	Diffusa formazione di ghiaccio al suolo a quote di pianura
<b>Nebbie</b>	
☁	Nebbie diffuse nelle ore notturne e del primo mattino
☁	Nebbie diffuse e persistenti anche nelle ore diurne
<b>Mari</b>	
🌊	Molto mosso
🌊	Agitato o molto agitato
🌊	Grosso o molto grosso
<b>Moto ondoso</b>	
↑	In aumento
↓	In diminuzione
<b>Temperature</b>	
📈	Elevate o in sensibile aumento
📈	Molto elevate o in marcato aumento
📉	Basse o in sensibile calo
📉	Molto basse o in marcato calo



## Fenomeni meteorologici significativi previsti per il giorno 19/04/2016



Centro Funzionale Centrale - Settore Meteo



LEGENDA	
	Aree di vigilanza meteo
Quantitativi giornalieri di Precipitazione previsti	
	Assenti o non rilevanti
	Deboli
	Moderati
	Elevati
	Molto elevati
Caratteristiche delle precipitazioni previste	
	Piogge sparse o intermittenti
	Piogge diffuse e continue
	Nevicate deboli o moderate
	Nevicate abbondanti
	Rovesci o temporali a carattere isolato
	Rovesci o temporali a carattere sparso
	Rovesci o temporali a carattere diffuso
Altri fenomeni meteorologici di rilievo	
Venti	
	Forti
	Burrasca
	Tempesta
	Frequenti raffiche
Gelate	
	Diffusa formazione di ghiaccio al suolo a quote collinari
	Diffusa formazione di ghiaccio al suolo a quote di pianura
Nebbie	
	Nebbie diffuse nelle ore notturne e del primo mattino
	Nebbie diffuse e persistenti anche nelle ore diurne
Mari	
	Molto mosso
	Agitato o molto agitato
	Grosso o molto grosso
Moto ondoso	
	In aumento
	In diminuzione
Temperature	
	Elevate o in sensibile aumento
	Molto elevate o in marcato aumento
	Basse o in sensibile calo
	Molto basse o in marcato calo

**Centro Funzionale Centrale - Settore Meteo****BOLLETTINO DI VIGILANZA METEOROLOGICA NAZIONALE**

RIFE./ DIRETTIVA PRESIDENTE DEL CONSIGLIO DEI MINISTRI 27-2-2004:

**INDIRIZZI OPERATIVI PER LA GESTIONE ORGANIZZATIVA E FUNZIONALE DEL SISTEMA DI ALLERTAMENTO NAZIONALE, STATALE E REGIONALE, PER IL RISCHIO IDROGEOLOGICO E IDRAULICO AI FINI DI PROTEZIONE CIVILE.****FENOMENI SIGNIFICATIVI O AVVERSI PER IL GIORNO 18 APRILE 2016****Precipitazioni:**

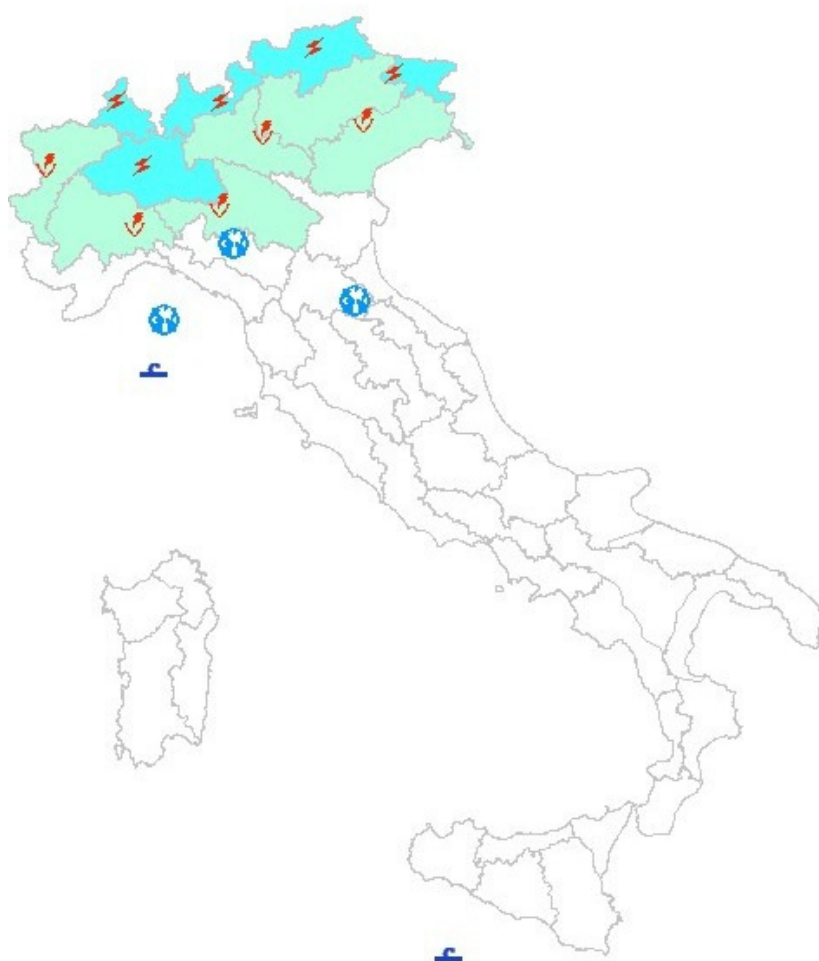
- sparse, a prevalente carattere di rovescio o temporale, sui settori settentrionali del Piemonte e sui settori alpini centro-orientali, con quantitativi cumulati puntualmente moderati;
- da isolate a sparse, localmente anche a carattere di rovescio o temporale, sulla Valle d'Aosta e sui settori di pianura di Piemonte orientale, Lombardia occidentale, Veneto settentrionale, Friuli Venezia Giulia, ed Emilia occidentale, con quantitativi cumulati generalmente deboli.

**Visibilità:** nessun fenomeno significativo.**Temperature:** nessuna variazioni significative.**Venti:** forti sud-occidentali sul Golfo Ligure e sulla dorsale appenninica settentrionale.**Mari:** molto mossi il mar Ligure e localmente lo Stretto di Sicilia.**FENOMENI SIGNIFICATIVI O AVVERSI PER IL GIORNO 19 APRILE 2016****Precipitazioni:** da isolate a sparse, localmente anche a carattere di rovescio o temporale ed in rapido esaurimento nel corso della mattinata, sui settori di pianura di Lombardia orientale e Veneto, sull'Emilia Romagna e sulle Marche settentrionali, con quantitativi cumulati deboli o puntualmente moderati.**Visibilità:** nessun fenomeno significativo.**Temperature:** in generale calo nei valori massimi, anche sensibile, su Emilia Romagna, regioni centrali adriatiche e regioni meridionali.**Venti:** localmente e momentaneamente forti dai quadranti settentrionali sui settori adriatici, sui settori tirrenici centro-settentrionali, sui settori ionici peninsulari e sulla zona dello Stretto di Messina; forti nord-orientali sull'Appennino tosco-romagnolo ed umbro-marchigiano.**Mari:** localmente molto mossi tutti i bacini, con moto ondoso in rapida attenuazione su quelli settentrionali.**FENOMENI SIGNIFICATIVI O AVVERSI PER IL GIORNO 20 APRILE 2016****Precipitazioni:** nessun fenomeno significativo.**Visibilità:** nessun fenomeno significativo.**Temperature:** nessuna variazioni significative.**Venti:** forti dai quadranti settentrionali su Puglia e settori ionici peninsulari; localmente forti orientali sulla Sardegna meridionale.**Mari:** molto mossi l'Adriatico meridionale, lo Ionio, il Mare ed il Canale di Sardegna.LUNEDÌ 18 APRILE 2016 ORE 15.00IL DIRETTORE DELL'UFFICIO  
**Roberto Oreficini Rosi**FIRMA AUTOGRAFA OMESSA AI SENSI DELL'ART. 3.C.2  
D.LGS 12/02/1993 N.39

## Fenomeni meteorologici significativi previsti per il giorno 18/04/2016 (ORE 15-24)



### Centro Funzionale Centrale - Settore Meteo



Aree di vigilanza meteo	
<b>Quantitativi giornalieri di Precipitazione previsti</b>	
	Assenti o non rilevanti
	Deboli
	Moderati
	Elevati
	Molto elevati
<b>Caratteristiche delle precipitazioni previste</b>	
	Piogge sparse o intermittenti
	Piogge diffuse e continue
	Nevicate deboli o moderate
	Nevicate abbondanti
	Rovesci o temporali a carattere isolato
	Rovesci o temporali a carattere sparso
	Rovesci o temporali a carattere diffuso
<b>Altri fenomeni meteorologici di rilievo</b>	
<b>Venti</b>	
	Forti
	Burrasca
	Tempesta
	Frequenti raffiche
<b>Gelate</b>	
	Diffusa formazione di ghiaccio al suolo a quote collinari
	Diffusa formazione di ghiaccio al suolo a quote di pianura
<b>Nebbie</b>	
	Nebbie diffuse nelle ore notturne e del primo mattino
	Nebbie diffuse e persistenti anche nelle ore diurne
<b>Mari</b>	
	Molto mosso
	Agitato o molto agitato
	Grosso o molto grosso
<b>Moto ondoso</b>	
	In aumento
	In diminuzione
<b>Temperature</b>	
	Elevate o in sensibile aumento
	Molto elevate o in marcato aumento
	Basse o in sensibile calo
	Molto basse o in marcato calo

## Fenomeni meteorologici significativi previsti per il giorno 19/04/2016



**Centro Funzionale Centrale - Settore Meteo**



LEGENDA	
<b>Aree di vigilanza meteo</b>	
<b>Quantitativi giornalieri di Precipitazione previsti</b>	
	Assenti o non rilevanti
	Deboli
	Moderati
	Elevati
	Molto elevati
<b>Caratteristiche delle precipitazioni previste</b>	
	Piogge sparse o intermittenti
	Piogge diffuse e continue
	Nevicate deboli o moderate
	Nevicate abbondanti
	Rovesci o temporali a carattere isolato
	Rovesci o temporali a carattere sparso
	Rovesci o temporali a carattere diffuso
<b>Altri fenomeni meteorologici di rilievo</b>	
<b>Venti</b>	
	Forti
	Burrasca
	Tempesta
	Frequenti raffiche
<b>Gelate</b>	
	Diffusa formazione di ghiaccio al suolo a quote collinari
	Diffusa formazione di ghiaccio al suolo a quote di pianura
<b>Nebbie</b>	
	Nebbie diffuse nelle ore notturne e del primo mattino
	Nebbie diffuse e persistenti anche nelle ore diurne
<b>Mari</b>	
	Molto mosso
	Agitato o molto agitato
	Grosso o molto grosso
<b>Moto ondoso</b>	
	In aumento
	In diminuzione
<b>Temperature</b>	
	Elevate o in sensibile aumento
	Molto elevate o in marcato aumento
	Basse o in sensibile calo
	Molto basse o in marcato calo

## Fenomeni meteorologici significativi previsti per il giorno 20/04/2016



Centro Funzionale Centrale - Settore Meteo



LEGENDA	
	Aree di vigilanza meteo
Quantitativi giornalieri di Precipitazione previsti	
	Assenti o non rilevanti
	Deboli
	Moderati
	Elevati
	Molto elevati
Caratteristiche delle precipitazioni previste	
	Piogge sparse o intermittenti
	Piogge diffuse e continue
	Neviccate deboli o moderate
	Neviccate abbondanti
	Rovesci o temporali a carattere isolato
	Rovesci o temporali a carattere sparso
	Rovesci o temporali a carattere diffuso
Altri fenomeni meteorologici di rilievo	
Venti	
	Forti
	Burrasca
	Tempesta
	Frequenti raffiche
Gelate	
	Diffusa formazione di ghiaccio al suolo a quote collinari
	Diffusa formazione di ghiaccio al suolo a quote di pianura
Nebbie	
	Nebbie diffuse nelle ore notturne e del primo mattino
	Nebbie diffuse e persistenti anche nelle ore diurne
Mari	
	Molto mosso
	Agitato o molto agitato
	Grosso o molto grosso
Moto ondoso	
	In aumento
	In diminuzione
Temperature	
	Elevate o in sensibile aumento
	Molto elevate o in marcato aumento
	Basse o in sensibile calo
	Molto basse o in marcato calo

**Centro Funzionale Centrale - Settore Meteo****BOLLETTINO DI VIGILANZA METEOROLOGICA NAZIONALE**RIFE./ **DIRETTIVA PRESIDENTE DEL CONSIGLIO DEI MINISTRI 27-2-2004:****INDIRIZZI OPERATIVI PER LA GESTIONE ORGANIZZATIVA E FUNZIONALE DEL SISTEMA DI ALLERTAMENTO NAZIONALE, STATALE E REGIONALE, PER IL RISCHIO IDROGEOLOGICO E IDRAULICO AI FINI DI PROTEZIONE CIVILE.****FENOMENI SIGNIFICATIVI O AVVERSI PER IL GIORNO 19 APRILE 2016****Precipitazioni:** isolate, anche a carattere di rovescio o breve temporale, su Romagna e Marche, con quantitativi cumulati deboli.**Visibilità:** nessun fenomeno significativo.**Temperature:** in generale calo nei valori massimi, anche sensibile, su Romagna, regioni centrali adriatiche e meridionali.**Venti:** forti nord-orientali sull'Appennino umbro-marchigiano, localmente forti dai quadranti settentrionali su restanti zone del centro peninsulare e su Puglia, settori ionici peninsulari e Stretto di Messina.**Mari:** localmente molto mossi tutti i bacini, con moto ondosso in rapida attenuazione su quelli settentrionali.**FENOMENI SIGNIFICATIVI O AVVERSI PER IL GIORNO 20 APRILE 2016****Precipitazioni:** nessun fenomeno significativo.**Visibilità:** nessun fenomeno significativo.**Temperature:** minime in diminuzione localmente sensibile sui settori adriatici centrali e regioni meridionali; massime in aumento su Umbria, Marche, Lazio e Sardegna.**Venti:** forti dai quadranti settentrionali su Puglia e settori ionici peninsulari; localmente forti orientali sulla Sardegna.**Mari:** molto mossi l'Adriatico meridionale, lo Ionio, il Mare ed il Canale di Sardegna.**FENOMENI SIGNIFICATIVI O AVVERSI PER IL GIORNO 21 APRILE 2016****Precipitazioni:** da isolate a sparse, anche a carattere di rovescio o temporale, sui settori alpini occidentali e sulla Sardegna, con quantitativi cumulati deboli.**Visibilità:** nessun fenomeno significativo.**Temperature:** nessuna variazione significativa.**Venti:** forti dai quadranti settentrionali su Puglia e settori ionici peninsulari.**Mari:** agitato lo Ionio al largo, molto mossi l'Adriatico meridionale, la restante parte dello Ionio e il Mare ed il Canale di Sardegna, tutti con moto ondosso in rapida attenuazione.MARTEDÌ 19 APRILE 2016 ORE 15.00IL DIRETTORE DELL'UFFICIO  
**Roberto Oreficini Rosi**FIRMA AUTOGRAFA OMESSA AI SENSI DELL'ART. 3.C.2  
D.LGS 12/02/1993 N.39



**Fenomeni meteorologici significativi previsti per il giorno  
19/04/2016 (ORE 15-24)**



**Centro Funzionale Centrale - Settore Meteo**



<b>Aree di vigilanza meteo</b>	
<b>Quantitativi giornalieri di Precipitazione previsti</b>	
	Assenti o non rilevanti
	Deboli
	Moderati
	Elevati
	Molto elevati
<b>Caratteristiche delle precipitazioni previste</b>	
	Piogge sparse o intermittenti
	Piogge diffuse e continue
	Nevicate deboli o moderate
	Nevicate abbondanti
	Rovesci o temporali a carattere isolato
	Rovesci o temporali a carattere sparso
	Rovesci o temporali a carattere diffuso
<b>Altri fenomeni meteorologici di rilievo</b>	
<b>Venti</b>	
	Forti
	Burrasca
	Tempesta
	Frequenti raffiche
<b>Gelate</b>	
	Diffusa formazione di ghiaccio al suolo a quote collinari
	Diffusa formazione di ghiaccio al suolo a quote di pianura
<b>Nebbie</b>	
	Nebbie diffuse nelle ore notturne e del primo mattino
	Nebbie diffuse e persistenti anche nelle ore diurne
<b>Mari</b>	
	Molto mosso
	Agitato o molto agitato
	Grosso o molto grosso
<b>Moto ondoso</b>	
	In aumento
	In diminuzione
<b>Temperature</b>	
	Elevate o in sensibile aumento
	Molto elevate o in marcato aumento
	Basse o in sensibile calo
	Molto basse o in marcato calo

## Fenomeni meteorologici significativi previsti per il giorno 20/04/2016



**Centro Funzionale Centrale - Settore Meteo**



LEGENDA	
<b>Aree di vigilanza meteo</b>	
<b>Quantitativi giornalieri di Precipitazione previsti</b>	
	Assenti o non rilevanti
	Deboli
	Moderati
	Elevati
	Molto elevati
<b>Caratteristiche delle precipitazioni previste</b>	
	Piogge sparse o intermittenti
	Piogge diffuse e continue
	Nevicate deboli o moderate
	Nevicate abbondanti
	Rovesci o temporali a carattere isolato
	Rovesci o temporali a carattere sparso
	Rovesci o temporali a carattere diffuso
<b>Altri fenomeni meteorologici di rilievo</b>	
<b>Venti</b>	
	Forti
	Burrasca
	Tempesta
	Frequenti raffiche
<b>Gelate</b>	
	Diffusa formazione di ghiaccio al suolo a quote collinari
	Diffusa formazione di ghiaccio al suolo a quote di pianura
<b>Nebbie</b>	
	Nebbie diffuse nelle ore notturne e del primo mattino
	Nebbie diffuse e persistenti anche nelle ore diurne
<b>Mari</b>	
	Molto mosso
	Agitato o molto agitato
	Grosso o molto grosso
<b>Moto ondoso</b>	
	In aumento
	In diminuzione
<b>Temperature</b>	
	Elevate o in sensibile aumento
	Molto elevate o in marcato aumento
	Basse o in sensibile calo
	Molto basse o in marcato calo



## Fenomeni meteorologici significativi previsti per il giorno 21/04/2016



**Centro Funzionale Centrale - Settore Meteo**



### LEGENDA

#### Aree di vigilanza meteo

#### Quantitativi giornalieri di Precipitazione previsti

- 
 Assenti o non rilevanti
- 
 Deboli
- 
 Moderati
- 
 Elevati
- 
 Molto elevati

#### Caratteristiche delle precipitazioni previste

- Piogge sparse o intermittenti
- Piogge diffuse e continue
- Nevicate deboli o moderate
- Nevicate abbondanti
- Rovesci o temporali a carattere isolato
- Rovesci o temporali a carattere sparso
- Rovesci o temporali a carattere diffuso

#### Altri fenomeni meteorologici di rilievo

##### Venti

- Forti
- Burrasca
- Tempesta
- Frequenti raffiche

##### Gelate

- Diffusa formazione di ghiaccio al suolo a quote collinari
- Diffusa formazione di ghiaccio al suolo a quote di pianura

##### Nebbie

- Nebbie diffuse nelle ore notturne e del primo mattino
- Nebbie diffuse e persistenti anche nelle ore diurne

##### Mari

- Molto mosso
- Agitato o molto agitato
- Grosso o molto grosso

##### Moto ondoso

- In aumento
- In diminuzione

##### Temperature

- Elevate o in sensibile aumento
- Molto elevate o in marcato aumento
- Basse o in sensibile calo
- Molto basse o in marcato calo

**Centro Funzionale Centrale - Settore Meteo****BOLLETTINO DI VIGILANZA METEOROLOGICA NAZIONALE**RIFE./ **DIRETTIVA PRESIDENTE DEL CONSIGLIO DEI MINISTRI 27-2-2004:****INDIRIZZI OPERATIVI PER LA GESTIONE ORGANIZZATIVA E FUNZIONALE DEL SISTEMA DI ALLERTAMENTO NAZIONALE, STATALE E REGIONALE, PER IL RISCHIO IDROGEOLOGICO E IDRAULICO AI FINI DI PROTEZIONE CIVILE.****FENOMENI SIGNIFICATIVI O AVVERSI PER IL GIORNO 20 APRILE 2016****Precipitazioni:** nessun fenomeno significativo.**Visibilità:** nessun fenomeno significativo.**Temperature:** nessuna variazione significativa.**Venti:** localmente forti dai quadranti settentrionali su Puglia e sui settori ionici; localmente forti orientali sulla Sardegna.**Mari:** da molto mosso ad agitato lo Ionio, molto mossi l'Adriatico meridionale, il Mare ed il Canale di Sardegna.**FENOMENI SIGNIFICATIVI O AVVERSI PER IL GIORNO 21 APRILE 2016****Precipitazioni:** da isolate a sparse, anche a carattere di rovescio o breve temporale, sui settori occidentali e settentrionali del Piemonte, sulla Liguria di Ponente e sulla Sardegna, con quantitativi cumulati deboli.**Visibilità:** nessun fenomeno significativo.**Temperature:** nessuna variazione significativa.**Venti:** localmente forti dai quadranti settentrionali su Puglia e settori ionici peninsulari, in attenuazione.**Mari:** molto mossi l'Adriatico meridionale, lo Ionio e il Mare ed il Canale di Sardegna e localmente lo Stretto di Sicilia, tutti con moto ondosio in attenuazione.**FENOMENI SIGNIFICATIVI O AVVERSI PER IL GIORNO 22 APRILE 2016****Precipitazioni:** sparse, anche a carattere di rovescio o temporale, su tutte le regioni centrali, sulla Liguria, Appennino settentrionale, sulle zone alpine e sulle zone settentrionali di Puglia e Campania, con quantitativi cumulati deboli, puntualmente moderati su Toscana, Lazio, Umbria e settori appenninici di Marche, Abruzzo, Molise e Campania settentrionale.**Visibilità:** nessun fenomeno significativo.**Temperature:** massime in generale calo al centro-nord, anche sensibile.**Venti:** nessun fenomeno di rilievo.**Mari:** localmente molto mossi lo Ionio meridionale ed lo Stretto di Sicilia.MERCOLEDÌ 20 APRILE 2016 ORE 15.00

IL DIRETTORE DELL'UFFICIO

**Roberto Oreficini Rosi**FIRMA AUTOGRAFA OMESSA AI SENSI DELL'ART. 3.C.2  
D.LGS 12/02/1993 N.39

### Fenomeni meteorologici significativi previsti per il giorno 20/04/2016 (ORE 15-24)



Centro Funzionale Centrale - Settore Meteo



Aree di vigilanza meteo	
Quantitativi giornalieri di Precipitazione previsti	
	Assenti o non rilevanti
	Deboli
	Moderati
	Elevati
	Molto elevati
Caratteristiche delle precipitazioni previste	
	Piogge sparse o intermittenti
	Piogge diffuse e continue
	Nevicate deboli o moderate
	Nevicate abbondanti
	Rovesci o temporali a carattere isolato
	Rovesci o temporali a carattere sparso
	Rovesci o temporali a carattere diffuso
Altri fenomeni meteorologici di rilievo	
Venti	
	Forti
	Burrasca
	Tempesta
	Frequenti raffiche
Gelate	
	Diffusa formazione di ghiaccio al suolo a quote collinari
	Diffusa formazione di ghiaccio al suolo a quote di pianura
Nebbie	
	Nebbie diffuse nelle ore notturne e del primo mattino
	Nebbie diffuse e persistenti anche nelle ore diurne
Mari	
	Molto mosso
	Agitato o molto agitato
	Grosso o molto grosso
Moto ondoso	
	In aumento
	In diminuzione
Temperature	
	Elevate o in sensibile aumento
	Molto elevate o in marcato aumento
	Basse o in sensibile calo
	Molto basse o in marcato calo

## Fenomeni meteorologici significativi previsti per il giorno 21/04/2016



**Centro Funzionale Centrale - Settore Meteo**



LEGENDA	
<b>Aree di vigilanza meteo</b>	
<b>Quantitativi giornalieri di Precipitazione previsti</b>	
	Assenti o non rilevanti
	Deboli
	Moderati
	Elevati
	Molto elevati
<b>Caratteristiche delle precipitazioni previste</b>	
	Piogge sparse o intermittenti
	Piogge diffuse e continue
	Nevicate deboli o moderate
	Nevicate abbondanti
	Rovesci o temporali a carattere isolato
	Rovesci o temporali a carattere sparso
	Rovesci o temporali a carattere diffuso
<b>Altri fenomeni meteorologici di rilievo</b>	
<b>Venti</b>	
	Forti
	Burrasca
	Tempesta
	Frequenti raffiche
<b>Gelate</b>	
	Diffusa formazione di ghiaccio al suolo a quote collinari
	Diffusa formazione di ghiaccio al suolo a quote di pianura
<b>Nebbie</b>	
	Nebbie diffuse nelle ore notturne e del primo mattino
	Nebbie diffuse e persistenti anche nelle ore diurne
<b>Mari</b>	
	Molto mosso
	Agitato o molto agitato
	Grosso o molto grosso
<b>Moto ondoso</b>	
	In aumento
	In diminuzione
<b>Temperature</b>	
	Elevate o in sensibile aumento
	Molto elevate o in marcato aumento
	Basse o in sensibile calo
	Molto basse o in marcato calo

## Fenomeni meteorologici significativi previsti per il giorno 22/04/2016



**Centro Funzionale Centrale - Settore Meteo**



LEGENDA	
	<b>Aree di vigilanza meteo</b>
Quantitativi giornalieri di Precipitazione previsti	
	Assenti o non rilevanti
	Deboli
	Moderati
	Elevati
	Molto elevati
Caratteristiche delle precipitazioni previste	
☁	Piogge sparse o intermittenti
☁	Piogge diffuse e continue
❄	Nevicate deboli o moderate
❄	Nevicate abbondanti
⚡	Rovesci o temporali a carattere isolato
⚡	Rovesci o temporali a carattere sparso
⚡	Rovesci o temporali a carattere diffuso
Altri fenomeni meteorologici di rilievo	
Venti	
🌀	Forti
🌪	Burrasca
🌪	Tempesta
🌀	Frequenti raffiche
Gelate	
❄	Diffusa formazione di ghiaccio al suolo a quote collinari
❄	Diffusa formazione di ghiaccio al suolo a quote di pianura
Nebbie	
☁	Nebbie diffuse nelle ore notturne e del primo mattino
☁	Nebbie diffuse e persistenti anche nelle ore diurne
Mari	
🌊	Molto mosso
🌊	Agitato o molto agitato
🌊	Grosso o molto grosso
Moto ondoso	
↑	In aumento
↓	In diminuzione
Temperature	
📈	Elevate o in sensibile aumento
📈	Molto elevate o in marcato aumento
📉	Basse o in sensibile calo
📉	Molto basse o in marcato calo

**Centro Funzionale Centrale - Settore Meteo****BOLLETTINO DI VIGILANZA METEOROLOGICA NAZIONALE**

RIFE././ **DIRETTIVA PRESIDENTE DEL CONSIGLIO DEI MINISTRI 27-2-2004:  
INDIRIZZI OPERATIVI PER LA GESTIONE ORGANIZZATIVA E FUNZIONALE DEL SISTEMA DI  
ALLERTAMENTO NAZIONALE, STATALE E REGIONALE, PER IL RISCHIO IDROGEOLOGICO E IDRAULICO  
AI FINI DI PROTEZIONE CIVILE.**

**FENOMENI SIGNIFICATIVI O AVVERSI PER IL GIORNO 21 APRILE 2016**

**Precipitazioni:** isolate, anche a carattere di rovescio, su Liguria di Ponente, settori occidentali del Piemonte e Sardegna, con quantitativi cumulati deboli.

**Visibilità:** nessun fenomeno significativo.

**Temperature:** nessuna variazione significativa.

**Venti:** nessun fenomeno significativo.

**Mari:** molto mosso lo Ionio meridionale.

**FENOMENI SIGNIFICATIVI O AVVERSI PER IL GIORNO 22 APRILE 2016****Precipitazioni:**

- sparse, anche a carattere di rovescio o breve temporale, su Toscana meridionale, Umbria sud-occidentale e Lazio settentrionale, con quantitativi cumulati deboli o puntualmente moderati;
- isolate, anche a carattere di rovescio o breve temporale, su Liguria, settori alpini e prealpini, Appennino emiliano-romagnolo, Campania centro settentrionale, restanti zone di Umbria, Lazio e Toscana e settori occidentali di Marche, Abruzzo e Molise, con quantitativi cumulati deboli.

**Visibilità:** nessun fenomeno significativo.

**Temperature:** massime in generale calo sui settori tirrenici, anche sensibile.

**Venti:** nessun fenomeno di rilievo.

**Mari:** localmente molto mossi lo Ionio meridionale ed lo Stretto di Sicilia, con moto ondoso in attenuazione.

**FENOMENI SIGNIFICATIVI O AVVERSI PER IL GIORNO 23 APRILE 2016****Precipitazioni:**

- da sparse a diffuse, anche a carattere di rovescio o temporale, su Liguria di Levante, Toscana settentrionale e Appennino emiliano, con quantitativi cumulati moderati;
- da isolate a sparse, anche a carattere di rovescio o temporale, su restanti regioni centro-settentrionali e su Campania, Basilicata occidentale, Puglia settentrionale e versanti tirrenici centro-settentrionali della Calabria, con quantitativi cumulati deboli o puntualmente moderati.

**Visibilità:** nessun fenomeno significativo.

**Temperature:** massime in generale ulteriore calo, anche sensibile.

**Venti:** forti sud-occidentali sui settori settentrionali di Sardegna settentrionale e Toscana, localmente forti occidentali su Liguria di Levante e restanti settori di Sardegna e regioni tirreniche centro-settentrionali.

**Mari:** tendenti a molto mossi il Mar di Sardegna, Mar Ligure e il Tirreno centro-settentrionale.

GIOVEDÌ 21 APRILE 2016 ORE 15.00

IL DIRETTORE DELL'UFFICIO  
**Roberto Oreficini Rosi**

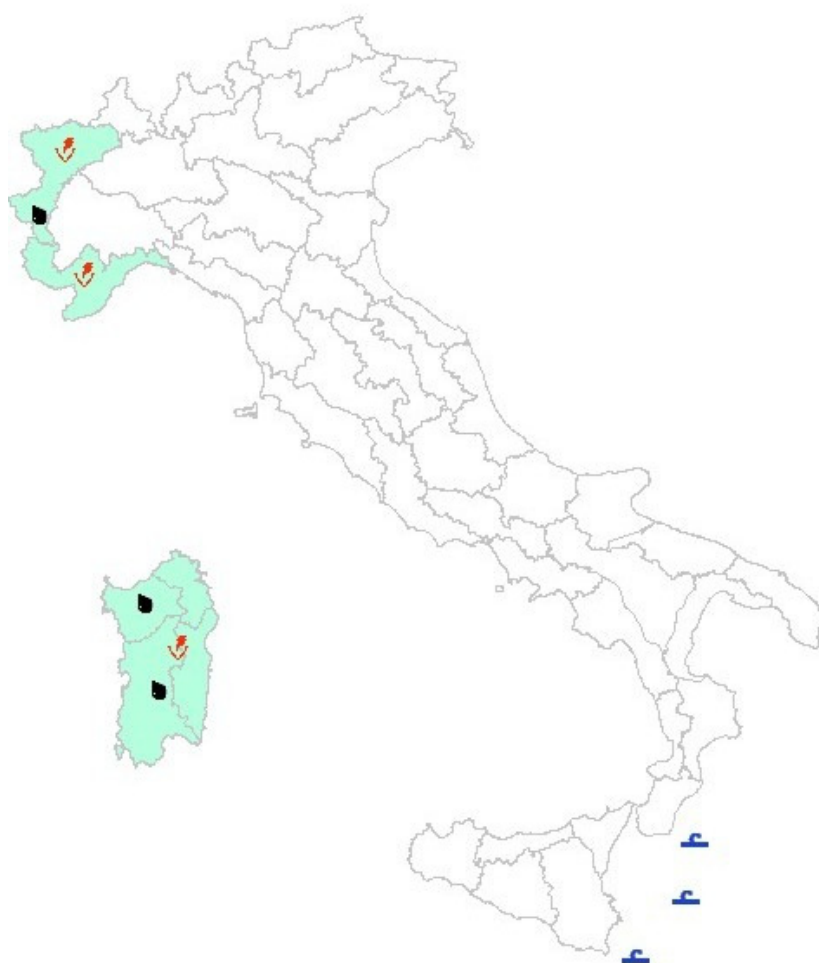
FIRMA AUTOGRAFA OMESSA AI SENSI DELL'ART. 3.C.2  
D.LGS 12/02/1993 N.39



## Fenomeni meteorologici significativi previsti per il giorno 21/04/2016 (ORE 15-24)



Centro Funzionale Centrale - Settore Meteo



Aree di vigilanza meteo	
<b>Quantitativi giornalieri di Precipitazione previsti</b>	
	Assenti o non rilevanti
	Deboli
	Moderati
	Elevati
	Molto elevati
<b>Caratteristiche delle precipitazioni previste</b>	
	Piogge sparse o intermittenti
	Piogge diffuse e continue
	Neviccate deboli o moderate
	Neviccate abbondanti
	Rovesci o temporali a carattere isolato
	Rovesci o temporali a carattere sparso
	Rovesci o temporali a carattere diffuso
<b>Altri fenomeni meteorologici di rilievo</b>	
<b>Venti</b>	
	Forti
	Burrasca
	Tempesta
	Frequenti raffiche
<b>Gelate</b>	
	Diffusa formazione di ghiaccio al suolo a quote collinari
	Diffusa formazione di ghiaccio al suolo a quote di pianura
<b>Nebbie</b>	
	Nebbie diffuse nelle ore notturne e del primo mattino
	Nebbie diffuse e persistenti anche nelle ore diurne
<b>Mari</b>	
	Molto mosso
	Agitato o molto agitato
	Grosso o molto grosso
<b>Moto ondoso</b>	
	In aumento
	In diminuzione
<b>Temperature</b>	
	Elevate o in sensibile aumento
	Molto elevate o in marcato aumento
	Basse o in sensibile calo
	Molto basse o in marcato calo

## Fenomeni meteorologici significativi previsti per il giorno 22/04/2016



**Centro Funzionale Centrale - Settore Meteo**



LEGENDA	
<b>Aree di vigilanza meteo</b>	
<b>Quantitativi giornalieri di Precipitazione previsti</b>	
	Assenti o non rilevanti
	Deboli
	Moderati
	Elevati
	Molto elevati
<b>Caratteristiche delle precipitazioni previste</b>	
	Piogge sparse o intermittenti
	Piogge diffuse e continue
	Nevicate deboli o moderate
	Nevicate abbondanti
	Rovesci o temporali a carattere isolato
	Rovesci o temporali a carattere sparso
	Rovesci o temporali a carattere diffuso
<b>Altri fenomeni meteorologici di rilievo</b>	
<b>Venti</b>	
	Forti
	Burrasca
	Tempesta
	Frequenti raffiche
<b>Gelate</b>	
	Diffusa formazione di ghiaccio al suolo a quote collinari
	Diffusa formazione di ghiaccio al suolo a quote di pianura
<b>Nebbie</b>	
	Nebbie diffuse nelle ore notturne e del primo mattino
	Nebbie diffuse e persistenti anche nelle ore diurne
<b>Mari</b>	
	Molto mosso
	Agitato o molto agitato
	Grosso o molto grosso
<b>Moto ondoso</b>	
	In aumento
	In diminuzione
<b>Temperature</b>	
	Elevate o in sensibile aumento
	Molto elevate o in marcato aumento
	Basse o in sensibile calo
	Molto basse o in marcato calo



## Fenomeni meteorologici significativi previsti per il giorno 23/04/2016



**Centro Funzionale Centrale - Settore Meteo**



LEGENDA	
[ ]	<b>Aree di vigilanza meteo</b>
<b>Quantitativi giornalieri di Precipitazione previsti</b>	
[ ]	Assenti o non rilevanti
[ ]	Deboli
[ ]	Moderati
[ ]	Elevati
[ ]	Molto elevati
<b>Caratteristiche delle precipitazioni previste</b>	
☁	Piogge sparse o intermittenti
☁	Piogge diffuse e continue
❄	Nevicate deboli o moderate
❄	Nevicate abbondanti
⚡	Rovesci o temporali a carattere isolato
⚡	Rovesci o temporali a carattere sparso
⚡	Rovesci o temporali a carattere diffuso
<b>Altri fenomeni meteorologici di rilievo</b>	
<b>Venti</b>	
F	Forti
F	Burrasca
F	Tempesta
F	Frequenti raffiche
<b>Gelate</b>	
❄	Diffusa formazione di ghiaccio al suolo a quote collinari
❄	Diffusa formazione di ghiaccio al suolo a quote di pianura
<b>Nebbie</b>	
☁	Nebbie diffuse nelle ore notturne e del primo mattino
☁	Nebbie diffuse e persistenti anche nelle ore diurne
<b>Mari</b>	
F	Molto mosso
F	Agitato o molto agitato
F	Grosso o molto grosso
<b>Moto ondoso</b>	
↑	In aumento
↓	In diminuzione
<b>Temperature</b>	
↑	Elevate o in sensibile aumento
↑	Molto elevate o in marcato aumento
↓	Basse o in sensibile calo
↓	Molto basse o in marcato calo

**Centro Funzionale Centrale - Settore Meteo****BOLLETTINO DI VIGILANZA METEOROLOGICA NAZIONALE**RIFE./ **DIRETTIVA PRESIDENTE DEL CONSIGLIO DEI MINISTRI 27-2-2004:****INDIRIZZI OPERATIVI PER LA GESTIONE ORGANIZZATIVA E FUNZIONALE DEL SISTEMA DI ALLERTAMENTO NAZIONALE, STATALE E REGIONALE, PER IL RISCHIO IDROGEOLOGICO E IDRAULICO AI FINI DI PROTEZIONE CIVILE.****FENOMENI SIGNIFICATIVI O AVVERSI PER IL GIORNO 22 APRILE 2016****Precipitazioni:**

- da isolate a sparse, anche a carattere di rovescio, sulle zone interne di Lazio meridionale, Abruzzo meridionale e Molise, con quantitativi cumulati deboli o puntualmente moderati;
- da isolate a sparse sui restanti settori di Lazio, Molise ed Abruzzo occidentale e su Umbria, Marche occidentali, Campania, Puglia, Basilicata, settori alpini centro-occidentali, Trentino Alto Adige e settori alpini del Veneto, con quantitativi cumulati deboli.

**Visibilità:** nessun fenomeno significativo.**Temperature:** senza variazioni significative.**Venti:** nessun fenomeno di rilievo.**Mari:** molto mosso lo Stretto di Sicilia.**FENOMENI SIGNIFICATIVI O AVVERSI PER IL GIORNO 23 APRILE 2016****Precipitazioni:**

- diffuse, anche a carattere di rovescio o temporale, su Liguria di Levante, settori settentrionali della Toscana e crinali appenninici emiliani, con quantitativi cumulati generalmente moderati;
- da sparse a diffuse, anche a carattere di rovescio o temporale, su Umbria, Lazio centro-meridionale e Campania centro-settentrionale, con quantitativi cumulati puntualmente moderati;
- sparse, localmente anche a carattere di rovescio, sul resto della penisola e sulla Sardegna, con quantitativi cumulati generalmente deboli.

**Visibilità:** nessun fenomeno significativo.**Temperature:** massime in generale calo, anche sensibile specie sulle regioni centrali.**Venti:** forti occidentali sui settori settentrionali della Sardegna.**Mari:** molto mossi il Mar di Sardegna, il Mar Ligure e il Tirreno centro-settentrionale.**FENOMENI SIGNIFICATIVI O AVVERSI PER IL GIORNO 24 APRILE 2016****Precipitazioni:**

- da sparse a diffuse, anche a carattere di rovescio o temporale, sui settori prealpini e pianeggianti della Lombardia e su Veneto meridionale, Emilia Romagna, Toscana, Umbria, Marche, Lazio, Abruzzo e settori tirrenici di Campania, Basilicata e Calabria, con quantitativi cumulati generalmente moderati;
- da isolate a sparse, localmente a carattere di rovescio, sui restanti settori di Veneto, Campania e Basilicata e su Trentino, Piemonte sud-occidentale, Liguria, pianura friulana, Molise, Puglia e settori settentrionali della Sicilia, con quantitativi cumulati deboli.

**Nevicate:** in calo fino a fine giornata fino agli 800-1000 m su Trentino, settori prealpini orientali della Lombardia, Piemonte sud-occidentale, entroterra ligure di Ponente e Appennino lombardo ed emiliano occidentale, con apporti al suolo da deboli a moderati.**Visibilità:** nessun fenomeno significativo.**Temperature:** in sensibile calo nei valori serali al Nord e sulle Marche.**Venti:** da forti a burrasca nord-occidentali sulla Sardegna; forti nord-orientali, con locali raffiche di burrasca, sui settori adriatici settentrionali e marchigiani; localmente forti dai quadranti occidentali su basso Lazio, Campania, Sicilia e Calabria; forti o di burrasca settentrionali sui settori alpini, con raffiche di Foehn nelle valli.**Mari:** agitati il Mar di Sardegna e il Tirreno centrale; molto mossi i restanti bacini occidentali, l'Adriatico settentrionale e localmente l'Adriatico centrale e lo Ionio.VENERDÌ 22 APRILE 2016 ORE 15.00

IL DIRETTORE DELL'UFFICIO

**Roberto Oreficini Rosi**FIRMA AUTOGRAFA OMESSA AI SENSI DELL'ART. 3.C.2  
D.LGS 12/02/1993 N.39

## Fenomeni meteorologici significativi previsti per il giorno 22/04/2016 (ORE 15-24)



### Centro Funzionale Centrale - Settore Meteo

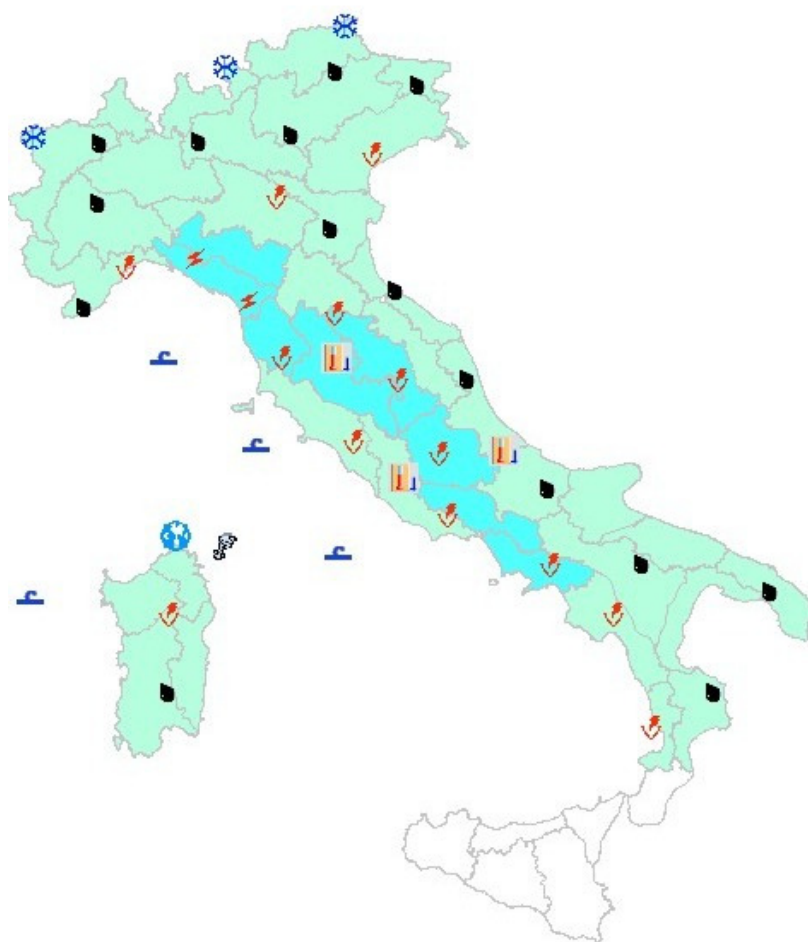


Aree di vigilanza meteo	
<b>Quantitativi giornalieri di Precipitazione previsti</b>	
	Assenti o non rilevanti
	Deboli
	Moderati
	Elevati
	Molto elevati
<b>Caratteristiche delle precipitazioni previste</b>	
	Piozze sparse o intermittenti
	Piozze diffuse e continue
	Neviccate deboli o moderate
	Neviccate abbondanti
	Rovesci o temporali a carattere isolato
	Rovesci o temporali a carattere sparso
	Rovesci o temporali a carattere diffuso
<b>Altri fenomeni meteorologici di rilievo</b>	
<b>Venti</b>	
	Forti
	Burrasca
	Tempesta
	Frequenti raffiche
<b>Gelate</b>	
	Diffusa formazione di ghiaccio al suolo a quote collinari
	Diffusa formazione di ghiaccio al suolo a quote di pianura
<b>Nebbie</b>	
	Nebbie diffuse nelle ore notturne e del primo mattino
	Nebbie diffuse e persistenti anche nelle ore diurne
<b>Mari</b>	
	Molto mosso
	Agitato o molto agitato
	Grosso o molto grosso
<b>Moto ondoso</b>	
	In aumento
	In diminuzione
<b>Temperature</b>	
	Elevate o in sensibile aumento
	Molto elevate o in marcato aumento
	Basse o in sensibile calo
	Molto basse o in marcato calo

## Fenomeni meteorologici significativi previsti per il giorno 23/04/2016



**Centro Funzionale Centrale - Settore Meteo**



LEGENDA	
<b>Aree di vigilanza meteo</b>	
<b>Quantitativi giornalieri di Precipitazione previsti</b>	
	Assenti o non rilevanti
	Deboli
	Moderati
	Elevati
	Molto elevati
<b>Caratteristiche delle precipitazioni previste</b>	
	Piogge sparse o intermittenti
	Piogge diffuse e continue
	Nevicate deboli o moderate
	Nevicate abbondanti
	Rovesci o temporali a carattere isolato
	Rovesci o temporali a carattere sparso
	Rovesci o temporali a carattere diffuso
<b>Altri fenomeni meteorologici di rilievo</b>	
<b>Venti</b>	
	Forti
	Burrasca
	Tempesta
	Frequenti raffiche
<b>Gelate</b>	
	Diffusa formazione di ghiaccio al suolo a quote collinari
	Diffusa formazione di ghiaccio al suolo a quote di pianura
<b>Nebbie</b>	
	Nebbie diffuse nelle ore notturne e del primo mattino
	Nebbie diffuse e persistenti anche nelle ore diurne
<b>Mari</b>	
	Molto mosso
	Agitato o molto agitato
	Grosso o molto grosso
<b>Moto ondoso</b>	
	In aumento
	In diminuzione
<b>Temperature</b>	
	Elevate o in sensibile aumento
	Molto elevate o in marcato aumento
	Basse o in sensibile calo
	Molto basse o in marcato calo

## Fenomeni meteorologici significativi previsti per il giorno 24/04/2016



**Centro Funzionale Centrale - Settore Meteo**



LEGENDA	
	<b>Aree di vigilanza meteo</b>
<b>Quantitativi giornalieri di Precipitazione previsti</b>	
	Assenti o non rilevanti
	Deboli
	Moderati
	Elevati
	Molto elevati
<b>Caratteristiche delle precipitazioni previste</b>	
	Piogge sparse o intermittenti
	Piogge diffuse e continue
	Nevicate deboli o moderate
	Nevicate abbondanti
	Rovesci o temporali a carattere isolato
	Rovesci o temporali a carattere sparso
	Rovesci o temporali a carattere diffuso
<b>Altri fenomeni meteorologici di rilievo</b>	
<b>Venti</b>	
	Forti
	Burrasca
	Tempesta
	Frequenti raffiche
<b>Gelate</b>	
	Diffusa formazione di ghiaccio al suolo a quote collinari
	Diffusa formazione di ghiaccio al suolo a quote di pianura
<b>Nebbie</b>	
	Nebbie diffuse nelle ore notturne e del primo mattino
	Nebbie diffuse e persistenti anche nelle ore diurne
<b>Mari</b>	
	Molto mosso
	Agitato o molto agitato
	Grosso o molto grosso
<b>Moto ondoso</b>	
	In aumento
	In diminuzione
<b>Temperature</b>	
	Elevate o in sensibile aumento
	Molto elevate o in marcato aumento
	Basse o in sensibile calo
	Molto basse o in marcato calo

**Centro Funzionale Centrale - Settore Meteo****BOLLETTINO DI VIGILANZA METEOROLOGICA NAZIONALE**RIFE./ **DIRETTIVA PRESIDENTE DEL CONSIGLIO DEI MINISTRI 27-2-2004:****INDIRIZZI OPERATIVI PER LA GESTIONE ORGANIZZATIVA E FUNZIONALE DEL SISTEMA DI ALLERTAMENTO NAZIONALE, STATALE E REGIONALE, PER IL RISCHIO IDROGEOLOGICO E IDRAULICO AI FINI DI PROTEZIONE CIVILE.****FENOMENI SIGNIFICATIVI O AVVERSI PER IL GIORNO 23 APRILE 2016****Precipitazioni:**

- sparse, anche a carattere di rovescio o temporale, su Veneto, Friuli Venezia Giulia, Liguria di Levante, Toscana, Umbria, Lazio, Campania e zone interne di Marche, Abruzzo e Molise, con quantitativi cumulati deboli o puntualmente moderati;
- da isolate a sparse, anche a carattere di rovescio o breve temporale, sul resto Paese, con quantitativi cumulati generalmente deboli.

**Visibilità:** nessun fenomeno significativo.**Temperature:** massime in generale calo, anche sensibile.**Venti:** forti occidentali sui settori settentrionali della Sardegna.**Mari:** molto mossi il Mar di Sardegna, il Mar Ligure e il Tirreno centro-settentrionale, dal tardo-pomeriggio tendenti a molto mossi i restanti settori del Tirreno.**FENOMENI SIGNIFICATIVI O AVVERSI PER IL GIORNO 24 APRILE 2016****Precipitazioni:**

- da sparse a diffuse, anche a carattere di rovescio o temporale, sui settori orientali di Veneto ed Emilia Romagna, con quantitativi cumulati generalmente moderati;
- sparse, anche a carattere di rovescio o temporale, sui settori meridionali di Piemonte e Lombardia, sul resto dell'Emilia Romagna e su Liguria, Toscana, Umbria, Marche, Lazio orientale, Abruzzo settentrionale, Campania e settori tirrenici di Basilicata e Calabria settentrionale, con quantitativi cumulati da deboli a moderati;
- da isolate a sparse, anche a carattere di rovescio o breve temporale, sul resto del Paese, con eccezione delle zone alpine e della Sardegna, con quantitativi cumulati deboli.

**Visibilità:** nessun fenomeno significativo.**Temperature:** senza variazioni significative.**Venti:** da forti a burrasca occidentali sulla Sardegna, con rinforzi di burrasca forte sui settori settentrionali; localmente forti occidentali sulle zone tirreniche di Lazio, Campania e dal pomeriggio sulla Sicilia; tendenti a forti nord-orientali sulle zone dell'alto Adriatico e sulla Toscana; localmente forti settentrionali sulle zone alpine, con Favonio nelle valli.**Mari:** agitato, localmente molto agitato il Mar di Sardegna; molto mossi il Tirreno, il Mar Ligure e dal pomeriggio i restanti bacini occidentali e l'Adriatico settentrionale, localmente agitato il Tirreno centrale.**FENOMENI SIGNIFICATIVI O AVVERSI PER IL GIORNO 25 APRILE 2016****Precipitazioni:**

- da sparse a diffuse, anche a carattere di rovescio o temporale, sulle regioni meridionali peninsulari, con quantitativi cumulati da deboli a moderati;
- da isolate a sparse, localmente a carattere di rovescio o temporale, sulle regioni centrali, sull'Emilia Romagna, Liguria di Levante, Basso Veneto e Bassa Lombardia, con quantitativi cumulati generalmente deboli.

**Nevicata:** oltre gli 800-1000 metri sull'Appennino centro-settentrionale e oltre i 1000-1200 metri su quello meridionale, con apporti al suolo da deboli a moderati.**Visibilità:** nessun fenomeno significativo.**Temperature:** in sensibile diminuzione.**Venti:** di burrasca forte nord-occidentali sulla Sardegna, in estensione in giornata alla Sicilia e alla Calabria; localmente forti settentrionali sulle restanti regioni centro-meridionali, su Liguria, settori Adriatici settentrionali e sulle zone alpine, con favonio nelle valli.**Mari:** molto agitato il Mar di Sardegna; da agitati a molto agitati il Canale di Sardegna, lo Stretto di Sicilia e il Tirreno meridionale; molto mossi i restanti bacini, localmente agitati il Tirreno centrale e lo Ionio meridionale.SABATO 23 APRILE 2016 ORE 15.00

IL DIRETTORE DELL'UFFICIO

**Roberto Oreficini Rosi**FIRMA AUTOGRAFA OMESSA AI SENSI DELL'ART. 3.C.2  
D.LGS 12/02/1993 N.39



**Fenomeni meteorologici significativi previsti per il giorno  
23/04/2016 (ORE 15-24)**



**Centro Funzionale Centrale - Settore Meteo**

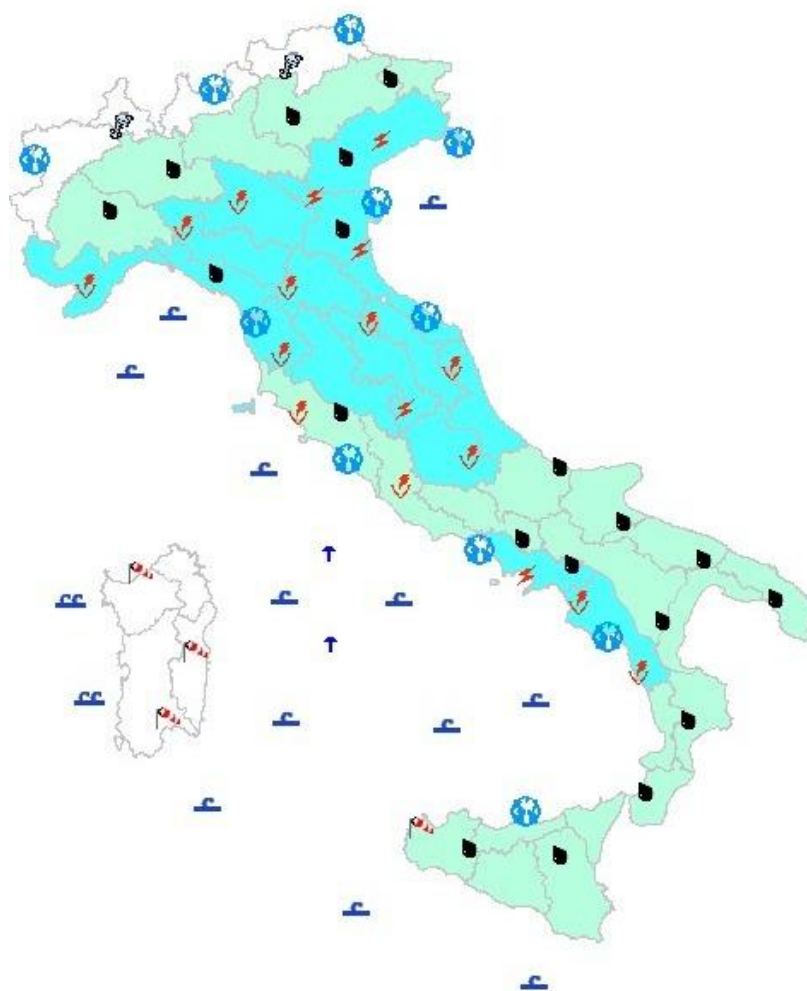


<b>Aree di vigilanza meteo</b>	
<b>Quantitativi giornalieri di Precipitazione previsti</b>	
	Assenti o non rilevanti
	Deboli
	Moderati
	Elevati
	Molto elevati
<b>Caratteristiche delle precipitazioni previste</b>	
	Piogge sparse o intermittenti
	Piogge diffuse e continue
	Nevicate deboli o moderate
	Nevicate abbondanti
	Rovesci o temporali a carattere isolato
	Rovesci o temporali a carattere sparso
	Rovesci o temporali a carattere diffuso
<b>Altri fenomeni meteorologici di rilievo</b>	
<b>Venti</b>	
	Forti
	Burrasca
	Tempesta
	Frequenti raffiche
<b>Gelate</b>	
	Diffusa formazione di ghiaccio al suolo a quote collinari
	Diffusa formazione di ghiaccio al suolo a quote di pianura
<b>Nebbie</b>	
	Nebbie diffuse nelle ore notturne e del primo mattino
	Nebbie diffuse e persistenti anche nelle ore diurne
<b>Mari</b>	
	Molto mosso
	Agitato o molto agitato
	Grosso o molto grosso
<b>Moto ondoso</b>	
	In aumento
	In diminuzione
<b>Temperature</b>	
	Elevate o in sensibile aumento
	Molto elevate o in marcato aumento
	Basse o in sensibile calo
	Molto basse o in marcato calo

## Fenomeni meteorologici significativi previsti per il giorno 24/04/2016



**Centro Funzionale Centrale - Settore Meteo**



LEGENDA	
<b>Aree di vigilanza meteo</b>	
<b>Quantitativi giornalieri di Precipitazione previsti</b>	
	Assenti o non rilevanti
	Deboli
	Moderati
	Elevati
	Molto elevati
<b>Caratteristiche delle precipitazioni previste</b>	
	Piogge sparse o intermittenti
	Piogge diffuse e continue
	Nevicate deboli o moderate
	Nevicate abbondanti
	Rovesci o temporali a carattere isolato
	Rovesci o temporali a carattere sparso
	Rovesci o temporali a carattere diffuso
<b>Altri fenomeni meteorologici di rilievo</b>	
<b>Venti</b>	
	Forti
	Burrasca
	Tempesta
	Frequenti raffiche
<b>Gelate</b>	
	Diffusa formazione di ghiaccio al suolo a quote collinari
	Diffusa formazione di ghiaccio al suolo a quote di pianura
<b>Nebbie</b>	
	Nebbie diffuse nelle ore notturne e del primo mattino
	Nebbie diffuse e persistenti anche nelle ore diurne
<b>Mari</b>	
	Molto mosso
	Agitato o molto agitato
	Grosso o molto grosso
<b>Moto ondoso</b>	
	In aumento
	In diminuzione
<b>Temperature</b>	
	Elevate o in sensibile aumento
	Molto elevate o in marcato aumento
	Basse o in sensibile calo
	Molto basse o in marcato calo



## Fenomeni meteorologici significativi previsti per il giorno 25/04/2016



**Centro Funzionale Centrale - Settore Meteo**



### LEGENDA

#### Aree di vigilanza meteo

#### Quantitativi giornalieri di Precipitazione previsti

- Assenti o non rilevanti
- Deboli
- Moderati
- Elevati
- Molto elevati

#### Caratteristiche delle precipitazioni previste

- Piogge sparse o intermittenti
- Piogge diffuse e continue
- Nevicate deboli o moderate
- Nevicate abbondanti
- Rovesci o temporali a carattere isolato
- Rovesci o temporali a carattere sparso
- Rovesci o temporali a carattere diffuso

#### Altri fenomeni meteorologici di rilievo Venti

- Forti
- Burrasca
- Tempesta
- Frequenti raffiche

#### Gelate

- Diffusa formazione di ghiaccio al suolo a quote collinari
- Diffusa formazione di ghiaccio al suolo a quote di pianura

#### Nebbie

- Nebbie diffuse nelle ore notturne e del primo mattino
- Nebbie diffuse e persistenti anche nelle ore diurne

#### Mari

- Molto mosso
- Agitato o molto agitato
- Grosso o molto grosso

#### Moto ondoso

- In aumento
- In diminuzione

#### Temperature

- Elevate o in sensibile aumento
- Molto elevate o in marcato aumento
- Basse o in sensibile calo
- Molto basse o in marcato calo



## Centro Funzionale Centrale - Settore Meteo

### BOLLETTINO DI VIGILANZA METEOROLOGICA NAZIONALE

RIFE./ DIRETTIVA PRESIDENTE DEL CONSIGLIO DEI MINISTRI 27-2-2004:

**INDIRIZZI OPERATIVI PER LA GESTIONE ORGANIZZATIVA E FUNZIONALE DEL SISTEMA DI ALLERTAMENTO NAZIONALE, STATALE E REGIONALE, PER IL RISCHIO IDROGEOLOGICO E IDRAULICO AI FINI DI PROTEZIONE CIVILE.**

#### FENOMENI SIGNIFICATIVI O AVVERSI PER IL GIORNO 24 APRILE 2016

##### Precipitazioni:

- sparse, anche a carattere di rovescio o temporale, su settori prealpini della Lombardia centro-orientale e del Veneto occidentale, Marche meridionali, Abruzzo e Lazio orientale, con quantitativi cumulati moderati;
- sparse, anche a carattere di rovescio o temporale, su Emilia Romagna, Umbria, Molise, Campania, Puglia settentrionale, settori tirrenici di Basilicata e Calabria centro-settentrionale e su restanti settori di Veneto, Lombardia orientale, Marche e Lazio, con quantitativi cumulati da deboli a moderati;
- da isolate a sparse, anche a carattere di rovescio o breve temporale, su Piemonte sud-occidentale, Liguria, Lombardia sud-occidentale, Trentino, Friuli Venezia Giulia, restanti regioni peninsulari e Sicilia settentrionale, con quantitativi cumulati deboli.

Nevicata: dalla sera in calo fino a 800-1000 metri sull'Appennino settentrionale e fino a 1000-1200 metri su quello marchigiano-abruzzese, con apporti al suolo da deboli a moderati.

Visibilità: nessun fenomeno significativo.

Temperature: senza variazioni significative.

Venti: da forti a burrasca occidentali sulla Sardegna, con rinforzi di burrasca forte sui settori settentrionali; localmente forti occidentali sulle zone costiere del Lazio e su tutte le regioni meridionali; localmente forti nord-orientali sulle zone costiere del medio-alto Adriatico e sulla Toscana; localmente forti settentrionali sulla Liguria e sulle zone alpine, con favonio nelle valli.

Mari: agitato, localmente molto agitato il Mar di Sardegna; agitato il Tirreno centrale; molto mossi i restanti bacini occidentali e l'Adriatico settentrionale; localmente molto mosso lo Ionio.

#### FENOMENI SIGNIFICATIVI O AVVERSI PER IL GIORNO 25 APRILE 2016

##### Precipitazioni:

- sparse, anche a carattere di rovescio o temporale, specie nella prima parte della giornata, su Marche meridionali, Abruzzo, Lazio orientale e meridionale, Molise e regioni meridionali peninsulari, con quantitativi cumulati da deboli a localmente moderati, più intense su Abruzzo orientale, Campania meridionale e settori tirrenici di Basilicata e Calabria centro-settentrionale;
- isolate, anche a carattere di rovescio o breve temporale, specie nella prima parte della giornata, sui settori appenninici dell'Emilia Romagna, sul resto delle regioni centrali e sulla Sicilia settentrionale, con quantitativi cumulati generalmente deboli.

Nevicata: oltre i 600-800 metri sui settori alpini di confine, con apporti al suolo deboli; oltre gli 800-1000 metri sull'Appennino centro-settentrionale e oltre i 1100-1200 metri su quello meridionale, con apporti al suolo da deboli a moderati.

Visibilità: nessun fenomeno significativo.

Temperature: in sensibile diminuzione su tutte le regioni.

Venti: di burrasca nord-occidentali sulla Sardegna, in estensione a Sicilia e Calabria; forti settentrionali sulle restanti regioni centro-meridionali e sulla Liguria, con rinforzi fino a burrasca sul Lazio centro-settentrionale, sui settori adriatici centrali e nel pomeriggio su Puglia e Basilicata; localmente forti settentrionali sulle zone alpine, con favonio nelle valli, in attenuazione.

Mari: agitati, o temporaneamente molto agitati, il Mare ed il Canale di Sardegna, il Tirreno centro-meridionale e lo Stretto di Sicilia; molto mossi i restanti bacini, tendenti ad agitati l'Adriatico meridionale e lo Ionio.

**FENOMENI SIGNIFICATIVI O AVVERSI PER IL GIORNO 26 APRILE 2016**

**Precipitazioni:** isolate, anche a carattere di rovescio o breve temporale, su Veneto settentrionale, Friuli Venezia Giulia, Liguria di Levante, Toscana centro-settentrionale, Sardegna settentrionale e settori appenninici di Umbria, Lazio, Abruzzo, Molise e Campania, con quantitativi cumulati generalmente deboli.

**Nevicate:** oltre gli 800-1000 metri sui settori alpini centro-orientali, con apporti al suolo deboli.

**Visibilità:** nessun fenomeno significativo.

**Temperature:** massime in locale sensibile aumento sulle regioni centro-meridionali.

**Venti:** localmente forti in prevalenza sud-occidentali su Sardegna e regioni centro-meridionali peninsulari, con rinforzi di burrasca su Sardegna, coste della Toscana ed aree appenniniche.

**Mari:** da molto mossi ad agitati il Mar Ligure ed il Tirreno centro-settentrionale; localmente molto mossi i restanti bacini centro-meridionali.

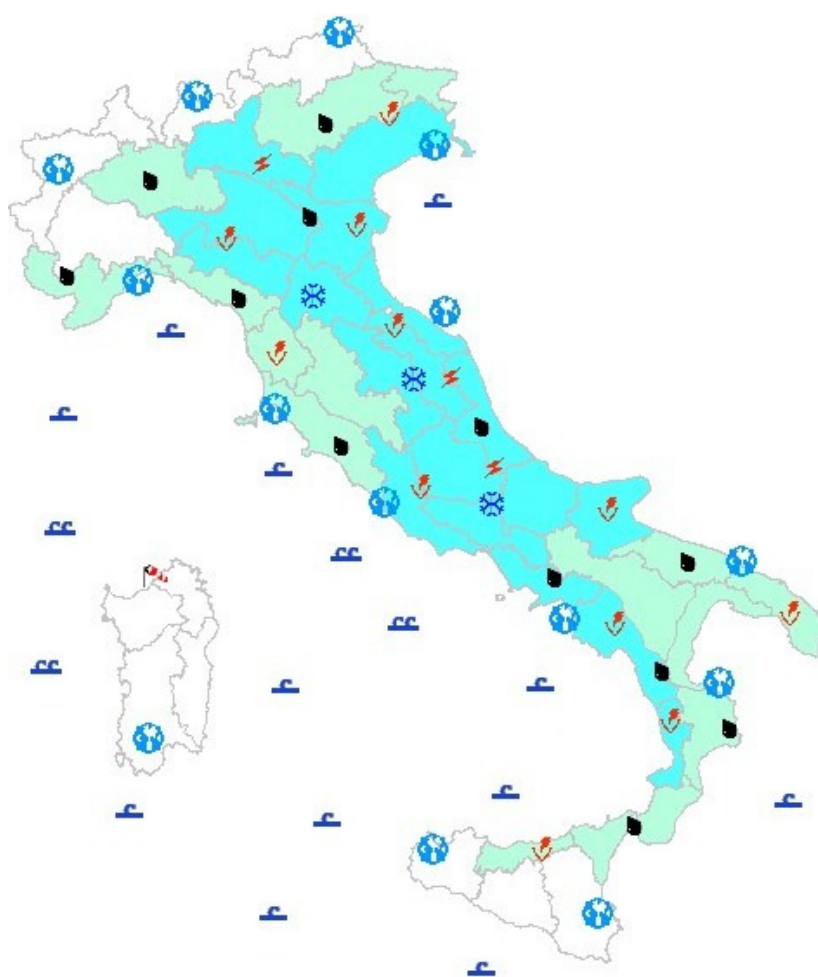
DOMENICA 24 APRILE 2016 ORE 15.00

IL DIRETTORE DELL'UFFICIO  
**Roberto Oreficini Rosi**  
FIRMA AUTOGRAFA OMESSA AI SENSI DELL'ART. 3.C.2  
D.LGS 12/02/1993 N.39

**Fenomeni meteorologici significativi previsti per il giorno  
24/04/2016 (ORE 15-24)**



**Centro Funzionale Centrale - Settore Meteo**



Aree di vigilanza meteo	
<b>Quantitativi giornalieri di Precipitazione previsti</b>	
[White]	Assenti o non rilevanti
[Light Green]	Deboli
[Medium Green]	Moderati
[Dark Green]	Elevati
[Purple]	Molto elevati
<b>Caratteristiche delle precipitazioni previste</b>	
[Black cloud]	Piogge sparse o intermittenti
[Black cloud]	Piogge diffuse e continue
[Blue snowflake]	Nevicate deboli o moderate
[Blue snowflake]	Nevicate abbondanti
[Red lightning]	Rovesci o temporali a carattere isolato
[Red lightning]	Rovesci o temporali a carattere sparso
[Red lightning]	Rovesci o temporali a carattere diffuso
<b>Altri fenomeni meteorologici di rilievo</b>	
<b>Venti</b>	
[Blue wind]	Forti
[Red wind]	Burrasca
[Red wind]	Tempesta
[Black wind]	Frequenti raffiche
<b>Gelate</b>	
[Blue snowflake]	Diffusa formazione di ghiaccio al suolo a quote collinari
[Blue snowflake]	Diffusa formazione di ghiaccio al suolo a quote di pianura
<b>Nebbie</b>	
[Black fog]	Nebbie diffuse nelle ore notturne e del primo mattino
[Black fog]	Nebbie diffuse e persistenti anche nelle ore diurne
<b>Mari</b>	
[Blue sea]	Molto mosso
[Blue sea]	Agitato o molto agitato
[Blue sea]	Grosso o molto grosso
<b>Moto ondoso</b>	
[Up arrow]	In aumento
[Down arrow]	In diminuzione
<b>Temperature</b>	
[Red temp]	Elevate o in sensibile aumento
[Red temp]	Molto elevate o in marcato aumento
[Blue temp]	Basse o in sensibile calo
[Blue temp]	Molto basse o in marcato calo

## Fenomeni meteorologici significativi previsti per il giorno 25/04/2016



**Centro Funzionale Centrale - Settore Meteo**



LEGENDA	
<b>Aree di vigilanza meteo</b>	
<b>Quantitativi giornalieri di Precipitazione previsti</b>	
	Assenti o non rilevanti
	Deboli
	Moderati
	Elevati
	Molto elevati
<b>Caratteristiche delle precipitazioni previste</b>	
	Piogge sparse o intermittenti
	Piogge diffuse e continue
	Nevicate deboli o moderate
	Nevicate abbondanti
	Rovesci o temporali a carattere isolato
	Rovesci o temporali a carattere sparso
	Rovesci o temporali a carattere diffuso
<b>Altri fenomeni meteorologici di rilievo</b>	
<b>Venti</b>	
	Forti
	Burrasca
	Tempesta
	Frequenti raffiche
<b>Gelate</b>	
	Diffusa formazione di ghiaccio al suolo a quote collinari
	Diffusa formazione di ghiaccio al suolo a quote di pianura
<b>Nebbie</b>	
	Nebbie diffuse nelle ore notturne e del primo mattino
	Nebbie diffuse e persistenti anche nelle ore diurne
<b>Mari</b>	
	Molto mosso
	Agitato o molto agitato
	Grosso o molto grosso
<b>Moto ondoso</b>	
	In aumento
	In diminuzione
<b>Temperature</b>	
	Elevate o in sensibile aumento
	Molto elevate o in marcato aumento
	Basse o in sensibile calo
	Molto basse o in marcato calo

## Fenomeni meteorologici significativi previsti per il giorno 26/04/2016



**Centro Funzionale Centrale - Settore Meteo**



LEGENDA	
[ ]	<b>Aree di vigilanza meteo</b>
<b>Quantitativi giornalieri di Precipitazione previsti</b>	
[ ]	Assenti o non rilevanti
[ ]	Deboli
[ ]	Moderati
[ ]	Elevati
[ ]	Molto elevati
<b>Caratteristiche delle precipitazioni previste</b>	
[ ]	Piogge sparse o intermittenti
[ ]	Piogge diffuse e continue
[ ]	Nevicate deboli o moderate
[ ]	Nevicate abbondanti
[ ]	Rovesci o temporali a carattere isolato
[ ]	Rovesci o temporali a carattere sparso
[ ]	Rovesci o temporali a carattere diffuso
<b>Altri fenomeni meteorologici di rilievo</b>	
<b>Venti</b>	
[ ]	Forti
[ ]	Burrasca
[ ]	Tempesta
[ ]	Frequenti raffiche
<b>Gelate</b>	
[ ]	Diffusa formazione di ghiaccio al suolo a quote collinari
[ ]	Diffusa formazione di ghiaccio al suolo a quote di pianura
<b>Nebbie</b>	
[ ]	Nebbie diffuse nelle ore notturne e del primo mattino
[ ]	Nebbie diffuse e persistenti anche nelle ore diurne
<b>Mari</b>	
[ ]	Molto mosso
[ ]	Agitato o molto agitato
[ ]	Grosso o molto grosso
<b>Moto ondoso</b>	
[ ]	In aumento
[ ]	In diminuzione
<b>Temperature</b>	
[ ]	Elevate o in sensibile aumento
[ ]	Molto elevate o in marcato aumento
[ ]	Basse o in sensibile calo
[ ]	Molto basse o in marcato calo



**Centro Funzionale Centrale - Settore Meteo****BOLLETTINO DI VIGILANZA METEOROLOGICA NAZIONALE**RIFE./ **DIRETTIVA PRESIDENTE DEL CONSIGLIO DEI MINISTRI 27-2-2004:****INDIRIZZI OPERATIVI PER LA GESTIONE ORGANIZZATIVA E FUNZIONALE DEL SISTEMA DI ALLERTAMENTO NAZIONALE, STATALE E REGIONALE, PER IL RISCHIO IDROGEOLOGICO E IDRAULICO AI FINI DI PROTEZIONE CIVILE.****FENOMENI SIGNIFICATIVI O AVVERSI PER IL GIORNO 25 APRILE 2016****Precipitazioni:**

- da isolate a sparse, anche a carattere di rovescio o temporale, sulla Calabria tirrenica centro-settentrionale e sulla Puglia meridionale, con quantitativi cumulati da deboli a localmente moderati;
- isolate, anche a carattere di rovescio o breve temporale, su Abruzzo meridionale, Molise, resto del meridione peninsulare e sulla Sicilia settentrionale, con quantitativi cumulati generalmente deboli.

**Nevicata:** residue su Abruzzo e Molise al di sopra di 800-900 metri ed oltre i 1000-1200 metri sull'Appennino meridionale, con apporti al suolo da deboli a puntualmente moderati.

**Visibilità:** nessun fenomeno significativo.

**Temperature:** in sensibile diminuzione su tutte le regioni.

**Venti:** forti con raffiche di burrasca nord-occidentali su Sardegna, Sicilia e Calabria; forti settentrionali sulle restanti regioni centro-meridionali; ovunque in graduale attenuazione.

**Mari:** agitati, il Mare ed il Canale di Sardegna, i settori centro-meridionali del Tirreno e dell'Adriatico e lo Stretto di Sicilia, tutti con moto ondoso in graduale calo; tendente ad agitato lo Ionio in serata; molto mossi i restanti bacini.

**FENOMENI SIGNIFICATIVI O AVVERSI PER IL GIORNO 26 APRILE 2016****Precipitazioni:**

- sparse, anche a carattere di rovescio o breve temporale, sui rilievi del Friuli Venezia Giulia, con quantitativi cumulati moderati;
- isolate, anche a carattere di rovescio o breve temporale, su Valle d'Aosta, settori alpini del Piemonte centro-settentrionale, Alpi e Prealpi lombarde, Trentino Alto Adige, Veneto settentrionale, resto del Friuli Venezia Giulia, Liguria di Levante, Appennino emiliano, Toscana settentrionale ed appenninica, Umbria, Lazio centro-meridionale, settori appenninici di Abruzzo e Molise, Campania settentrionale e Sardegna settentrionale, con quantitativi cumulati generalmente deboli, o puntualmente moderati su Liguria di levante, Appennino emiliano e Toscana settentrionale

**Nevicata:** oltre i 1000 metri sui settori alpini, con apporti al suolo deboli.

**Visibilità:** nessun fenomeno significativo.

**Temperature:** massime in locale sensibile aumento sulle regioni centro-meridionali, specie quelle del versante adriatico.

**Venti:** localmente forti in prevalenza sud-occidentali su Sardegna, Liguria, Toscana e settori appenninici.

**Mari:** da molto mosso ad agitato il Mar Ligure; molto mosso il Tirreno centro-settentrionale; molto mossi i bacini meridionali o localmente agitato lo Ionio al largo, ma con moto ondoso in generale calo.

**FENOMENI SIGNIFICATIVI O AVVERSI PER IL GIORNO 27 APRILE 2016****Precipitazioni:**

- sparse, anche a carattere di rovescio o breve temporale, sul Friuli Venezia Giulia orientale, con quantitativi cumulati generalmente moderati;
- isolate, anche a carattere di rovescio o breve temporale, su Valle d'Aosta, settori alpini del Piemonte centro-settentrionale, Alpi e Prealpi lombarde, Trentino Alto Adige, Veneto, resto del Friuli Venezia Giulia, Liguria di Levante, Appennino emiliano, Toscana settentrionale ed appenninica, Umbria, Lazio centro-meridionale, settori appenninici di Abruzzo e Molise e Campania, con quantitativi cumulati generalmente deboli.

**Nevicata:** oltre gli 800-1000 metri sui settori alpini, con apporti al suolo deboli.

**Visibilità:** nessun fenomeno significativo.

**Temperature:** in aumento nei valori minimi; in diminuzione le massime al Nord, localmente sensibile.

**Venti:** forti con rinforzi di burrasca sud-occidentali sulla Liguria e sulle zone appenniniche dell'Emilia-Romagna. Forti sulle restanti zone appenniniche. Localmente forti di Favonio sulle zone alpine, specie nelle valli piemontesi.

**Mari:** agitato il Mar Ligure. Molto mossi o localmente agitati i bacini prospicienti le Bocche di Bonifacio ed il Tirreno settentrionale. Localmente molto mossi gli altri bacini centro-settentrionali.

LUNEDÌ 25 APRILE 2016 ORE 15.00

IL DIRETTORE DELL'UFFICIO

**Roberto Oreficini Rosi**FIRMA AUTOGRAFA OMESSA AI SENSI DELL'ART. 3.C.2  
D.LGS 12/02/1993 N.39

### Fenomeni meteorologici significativi previsti per il giorno 25/04/2016 (ORE 15-24)



Centro Funzionale Centrale - Settore Meteo



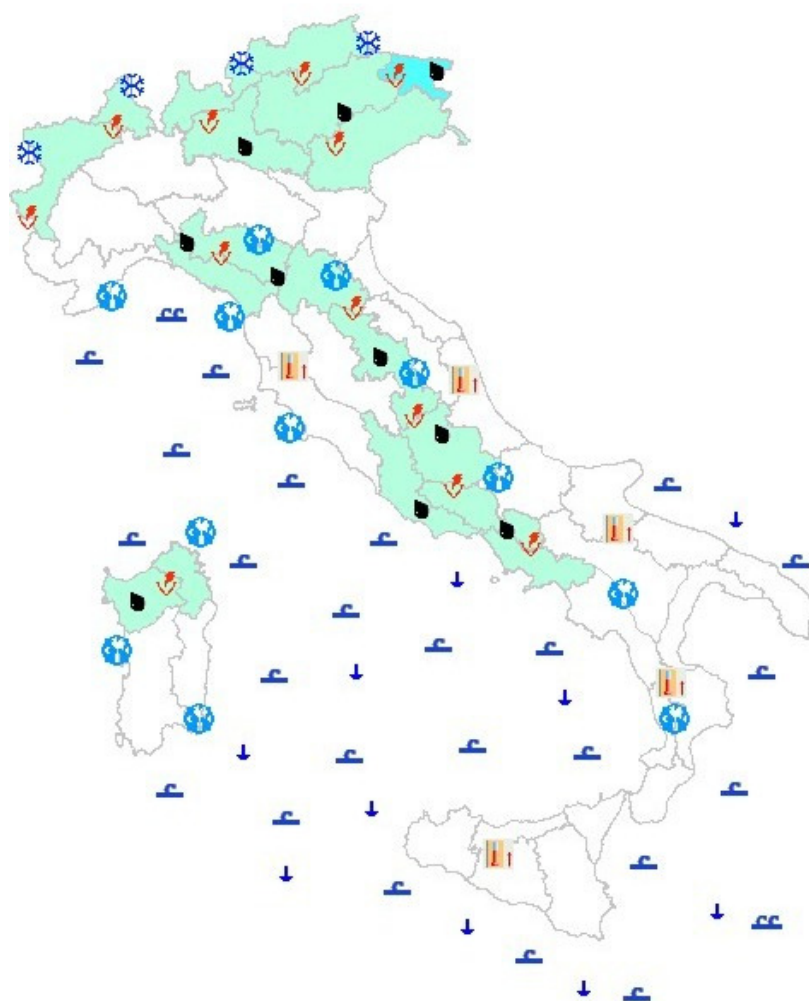
<b>Aree di vigilanza meteo</b>	
<b>Quantitativi giornalieri di Precipitazione previsti</b>	
	Assenti o non rilevanti
	Deboli
	Moderati
	Elevati
	Molto elevati
<b>Caratteristiche delle precipitazioni previste</b>	
	Piogge sparse o intermittenti
	Piogge diffuse e continue
	Neviccate deboli o moderate
	Neviccate abbondanti
	Rovesci o temporali a carattere isolato
	Rovesci o temporali a carattere sparso
	Rovesci o temporali a carattere diffuso
<b>Altri fenomeni meteorologici di rilievo</b>	
<b>Venti</b>	
	Forti
	Burrasca
	Tempesta
	Frequenti raffiche
<b>Gelate</b>	
	Diffusa formazione di ghiaccio al suolo a quote collinari
	Diffusa formazione di ghiaccio al suolo a quote di pianura
<b>Nebbie</b>	
	Nebbie diffuse nelle ore notturne e del primo mattino
	Nebbie diffuse e persistenti anche nelle ore diurne
<b>Mari</b>	
	Molto mosso
	Agitato o molto agitato
	Grosso o molto grosso
<b>Moto ondoso</b>	
	In aumento
	In diminuzione
<b>Temperature</b>	
	Elevate o in sensibile aumento
	Molto elevate o in marcato aumento
	Basse o in sensibile calo
	Molto basse o in marcato calo



## Fenomeni meteorologici significativi previsti per il giorno 26/04/2016



**Centro Funzionale Centrale - Settore Meteo**



LEGENDA	
<b>Aree di vigilanza meteo</b>	
<b>Quantitativi giornalieri di Precipitazione previsti</b>	
	Assenti o non rilevanti
	Deboli
	Moderati
	Elevati
	Molto elevati
<b>Caratteristiche delle precipitazioni previste</b>	
☁	Piogge sparse o intermittenti
☁	Piogge diffuse e continue
❄	Nevicate deboli o moderate
❄	Nevicate abbondanti
⚡	Rovesci o temporali a carattere isolato
⚡	Rovesci o temporali a carattere sparso
⚡	Rovesci o temporali a carattere diffuso
<b>Altri fenomeni meteorologici di rilievo</b>	
<b>Venti</b>	
🌀	Forti
🌀	Burrasca
🌀	Tempesta
🌀	Frequenti raffiche
<b>Gelate</b>	
🏔	Diffusa formazione di ghiaccio al suolo a quote collinari
🏔	Diffusa formazione di ghiaccio al suolo a quote di pianura
<b>Nebbie</b>	
☁	Nebbie diffuse nelle ore notturne e del primo mattino
☁	Nebbie diffuse e persistenti anche nelle ore diurne
<b>Mari</b>	
🌊	Molto mosso
🌊	Agitato o molto agitato
🌊	Grosso o molto grosso
<b>Moto ondoso</b>	
↑	In aumento
↓	In diminuzione
<b>Temperature</b>	
📈	Elevate o in sensibile aumento
📈	Molto elevate o in marcato aumento
📉	Basse o in sensibile calo
📉	Molto basse o in marcato calo

## Fenomeni meteorologici significativi previsti per il giorno 27/04/2016



Centro Funzionale Centrale - Settore Meteo



LEGENDA	
	<b>Aree di vigilanza meteo</b>
<b>Quantitativi giornalieri di Precipitazione previsti</b>	
	Assenti o non rilevanti
	Deboli
	Moderati
	Elevati
	Molto elevati
<b>Caratteristiche delle precipitazioni previste</b>	
	Piogge sparse o intermittenti
	Piogge diffuse e continue
	Neviccate deboli o moderate
	Neviccate abbondanti
	Rovesci o temporali a carattere isolato
	Rovesci o temporali a carattere sparso
	Rovesci o temporali a carattere diffuso
<b>Altri fenomeni meteorologici di rilievo</b>	
<b>Venti</b>	
	Forti
	Burrasca
	Tempesta
	Frequenti raffiche
<b>Gelate</b>	
	Diffusa formazione di ghiaccio al suolo a quote collinari
	Diffusa formazione di ghiaccio al suolo a quote di pianura
<b>Nebbie</b>	
	Nebbie diffuse nelle ore notturne e del primo mattino
	Nebbie diffuse e persistenti anche nelle ore diurne
<b>Mari</b>	
	Molto mosso
	Agitato o molto agitato
	Grosso o molto grosso
<b>Moto ondoso</b>	
	In aumento
	In diminuzione
<b>Temperature</b>	
	Elevate o in sensibile aumento
	Molto elevate o in marcato aumento
	Basse o in sensibile calo
	Molto basse o in marcato calo

**Centro Funzionale Centrale - Settore Meteo****BOLLETTINO DI VIGILANZA METEOROLOGICA NAZIONALE**RIFE./ **DIRETTIVA PRESIDENTE DEL CONSIGLIO DEI MINISTRI 27-2-2004:****INDIRIZZI OPERATIVI PER LA GESTIONE ORGANIZZATIVA E FUNZIONALE DEL SISTEMA DI ALLERTAMENTO NAZIONALE, STATALE E REGIONALE, PER IL RISCHIO IDROGEOLOGICO E IDRAULICO AI FINI DI PROTEZIONE CIVILE.****FENOMENI SIGNIFICATIVI O AVVERSI PER IL GIORNO 26 APRILE 2016**

**Precipitazioni:** da isolate a sparse, anche a carattere di rovescio o breve temporale, su Valle d'Aosta, Piemonte settentrionale, Lombardia settentrionale ed orientale, Triveneto, Liguria di Levante, Emilia Romagna, su tutte le regioni centrali, su Campania centro-settentrionale e Sardegna settentrionale, con quantitativi cumulati generalmente deboli, puntualmente moderati su Liguria di Levante, Toscana settentrionale, settori alpini e prealpini del Friuli, zone interne e montuose di Umbria, Marche, Lazio ed Abruzzo.

**Nevicate:** oltre i 1100 metri sui settori alpini, con apporti al suolo deboli.

**Visibilità:** nessun fenomeno significativo.

**Temperature:** in locale sensibile aumento sulle regioni centro-meridionali, specie quelle del versante adriatico.

**Venti:** localmente forti in prevalenza sud-occidentali su Sardegna settentrionale, Liguria, Toscana e settori appenninici, con rinforzi pomeridiani e serali sull'Appennino settentrionale e sulla Romagna.

**Mari:** agitato il Mar Ligure; molto mosso il Tirreno centro-settentrionale, l'Adriatico settentrionale e lo Ionio.

**FENOMENI SIGNIFICATIVI O AVVERSI PER IL GIORNO 27 APRILE 2016****Precipitazioni:**

- sparse, anche a carattere di rovescio o temporale, sul Friuli Venezia Giulia, con quantitativi cumulati generalmente moderati, specie sui settori orientali;
- isolate, anche a carattere di rovescio o breve temporale, su Valle d'Aosta, Piemonte settentrionale, Lombardia settentrionale ed orientale, Trentino Alto Adige, Veneto, Liguria di Levante, Emilia Romagna, tutti i settori interni e tirrenici del centro, Campania e Sicilia, con quantitativi cumulati generalmente deboli.

**Nevicate:** oltre gli 800-1000 metri sui settori alpini, con apporti al suolo da deboli a moderati.

**Visibilità:** nessun fenomeno significativo.

**Temperature:** in sensibile aumento nei valori minimi al centro-sud.

**Venti:** forti con rinforzi di burrasca sud-occidentali su Liguria, Toscana, sulle zone appenniniche settentrionali e sui settori adriatici di Romagna e Marche. Localmente forti occidentali o sud-occidentali zone appenniniche centrali e sulle restanti zone adriatiche. Forti di Favonio sulle zone alpine e localmente sulle prospicienti aree pianeggianti.

**Mari:** agitato il Mar Ligure; molto mossi il Tirreno settentrionale e localmente quello centrale, il Mar di Sardegna, l'Adriatico centro-settentrionale e lo Ionio.

**FENOMENI SIGNIFICATIVI O AVVERSI PER IL GIORNO 28 APRILE 2016**

**Precipitazioni:** da isolate a sparse, specie nel pomeriggio/sera, anche a carattere di rovescio o breve temporale, su Liguria di Levante, Appennino emiliano-romagnolo, Toscana, Marche, Abruzzo, Umbria, zone interne del Lazio, su Calabria, Sicilia e sui settori meridionali di Sardegna, Campania, Basilicata e Puglia, con quantitativi cumulati generalmente deboli, puntualmente moderati sui settori settentrionali di Marche ed Umbria e su quelli orientali della Toscana.

**Visibilità:** nessun fenomeno significativo.

**Temperature:** in locale sensibile aumento al sud.

**Venti:** localmente forti orientali sulla Sicilia meridionale.

**Mari:** molto mosso lo Stretto di Sicilia.

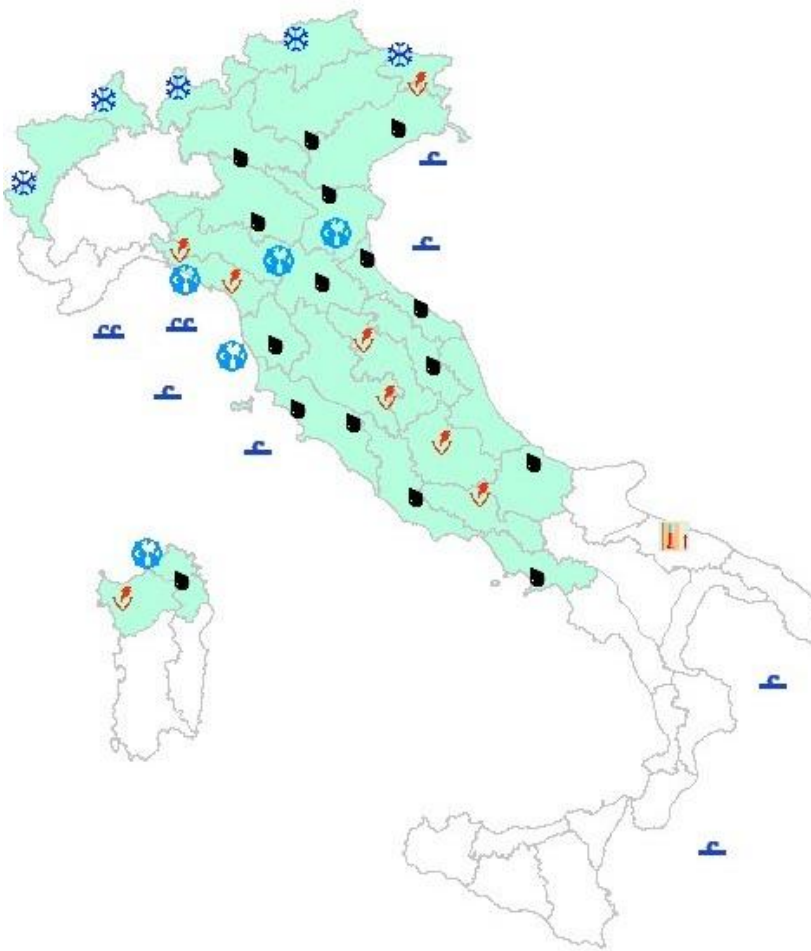
MARTEDÌ 26 APRILE 2016 ORE 15.00

IL DIRETTORE DELL'UFFICIO  
**Roberto Oreficini Rosi**  
FIRMA AUTOGRAFA OMESSA AI SENSI DELL'ART. 3.C.2  
D.LGS 12/02/1993 N.39

**Fenomeni meteorologici significativi previsti per il giorno  
26/04/2016 (ORE 15-24)**



**Centro Funzionale Centrale - Settore Meteo**



<b>Aree di vigilanza meteo</b>	
<b>Quantitativi giornalieri di Precipitazione previsti</b>	
	Assenti o non rilevanti
	Deboli
	Moderati
	Elevati
	Molto elevati
<b>Caratteristiche delle precipitazioni previste</b>	
	Piogge sparse o intermittenti
	Piogge diffuse e continue
	Neviccate deboli o moderate
	Neviccate abbondanti
	Rovesci o temporali a carattere isolato
	Rovesci o temporali a carattere sparso
	Rovesci o temporali a carattere diffuso
<b>Altri fenomeni meteorologici di rilievo</b>	
<b>Venti</b>	
	Forti
	Burrasca
	Tempesta
	Frequenti raffiche
<b>Gelate</b>	
	Diffusa formazione di ghiaccio al suolo a quote collinari
	Diffusa formazione di ghiaccio al suolo a quote di pianura
<b>Nebbie</b>	
	Nebbie diffuse nelle ore notturne e del primo mattino
	Nebbie diffuse e persistenti anche nelle ore diurne
<b>Mari</b>	
	Molto mosso
	Agitato o molto agitato
	Grosso o molto grosso
<b>Moto ondoso</b>	
	In aumento
	In diminuzione
<b>Temperature</b>	
	Elevate o in sensibile aumento
	Molto elevate o in marcato aumento
	Basse o in sensibile calo
	Molto basse o in marcato calo

## Fenomeni meteorologici significativi previsti per il giorno 27/04/2016



**Centro Funzionale Centrale - Settore Meteo**



LEGENDA	
<b>Aree di vigilanza meteo</b>	
<b>Quantitativi giornalieri di Precipitazione previsti</b>	
	Assenti o non rilevanti
	Deboli
	Moderati
	Elevati
	Molto elevati
<b>Caratteristiche delle precipitazioni previste</b>	
☁	Piogge sparse o intermittenti
☁	Piogge diffuse e continue
❄	Nevicate deboli o moderate
❄	Nevicate abbondanti
⚡	Rovesci o temporali a carattere isolato
⚡	Rovesci o temporali a carattere sparso
⚡	Rovesci o temporali a carattere diffuso
<b>Altri fenomeni meteorologici di rilievo</b>	
<b>Venti</b>	
🌀	Forti
🚩	Burrasca
🚩	Tempesta
☁	Frequenti raffiche
<b>Gelate</b>	
❄	Diffusa formazione di ghiaccio al suolo a quote collinari
❄	Diffusa formazione di ghiaccio al suolo a quote di pianura
<b>Nebbie</b>	
☁	Nebbie diffuse nelle ore notturne e del primo mattino
☁	Nebbie diffuse e persistenti anche nelle ore diurne
<b>Mari</b>	
F	Molto mosso
FF	Agitato o molto agitato
FFF	Grosso o molto grosso
<b>Moto ondoso</b>	
↑	In aumento
↓	In diminuzione
<b>Temperature</b>	
📈	Elevate o in sensibile aumento
📈	Molto elevate o in marcato aumento
📉	Basse o in sensibile calo
📉	Molto basse o in marcato calo



## Fenomeni meteorologici significativi previsti per il giorno 28/04/2016



**Centro Funzionale Centrale - Settore Meteo**



LEGENDA	
[ ]	<b>Aree di vigilanza meteo</b>
<b>Quantitativi giornalieri di Precipitazione previsti</b>	
[ ]	Assenti o non rilevanti
[ ]	Deboli
[ ]	Moderati
[ ]	Elevati
[ ]	Molto elevati
<b>Caratteristiche delle precipitazioni previste</b>	
	Piogge sparse o intermittenti
	Piogge diffuse e continue
	Neviccate deboli o moderate
	Neviccate abbondanti
	Rovesci o temporali a carattere isolato
	Rovesci o temporali a carattere sparso
	Rovesci o temporali a carattere diffuso
<b>Altri fenomeni meteorologici di rilievo</b>	
<b>Venti</b>	
	Forti
	Burrasca
	Tempesta
	Frequenti raffiche
<b>Gelate</b>	
	Diffusa formazione di ghiaccio al suolo a quote collinari
	Diffusa formazione di ghiaccio al suolo a quote di pianura
<b>Nebbie</b>	
	Nebbie diffuse nelle ore notturne e del primo mattino
	Nebbie diffuse e persistenti anche nelle ore diurne
<b>Mari</b>	
	Molto mosso
	Agitato o molto agitato
	Grosso o molto grosso
<b>Moto ondoso</b>	
	In aumento
	In diminuzione
<b>Temperature</b>	
	Elevate o in sensibile aumento
	Molto elevate o in marcato aumento
	Basse o in sensibile calo
	Molto basse o in marcato calo

**Centro Funzionale Centrale - Settore Meteo****BOLLETTINO DI VIGILANZA METEOROLOGICA NAZIONALE**RIFE././ **DIRETTIVA PRESIDENTE DEL CONSIGLIO DEI MINISTRI 27-2-2004:****INDIRIZZI OPERATIVI PER LA GESTIONE ORGANIZZATIVA E FUNZIONALE DEL SISTEMA DI ALLERTAMENTO NAZIONALE, STATALE E REGIONALE, PER IL RISCHIO IDROGEOLOGICO E IDRAULICO AI FINI DI PROTEZIONE CIVILE.****FENOMENI SIGNIFICATIVI O AVVERSI PER IL GIORNO 27 APRILE 2016**

**Precipitazioni:** isolate, anche a carattere di rovescio o breve temporale, su Friuli Venezia Giulia, rilievi di Veneto e Trentino, Liguria di Levante, Appennino Emiliano, Toscana settentrionale, su tutti i settori interni centrali e sulla Campania, con quantitativi cumulati generalmente deboli.

**Nevicate:** oltre gli 800-1000 metri sui settori alpini orientali, con apporti al suolo deboli o localmente moderati.

**Visibilità:** nessun fenomeno significativo.

**Temperature:** senza variazioni di rilievo.

**Venti:** forti sud-occidentali, con locali rinforzi di burrasca, su Toscana, sulle zone appenniniche settentrionali e sui settori adriatici di Romagna e Marche; localmente forti occidentali sulle restanti zone adriatiche e sulle zone tirreniche ed appenniniche centrali; localmente forti di Favonio sulle zone alpine e sulle prospicienti aree pianeggianti. Tutti i venti saranno in attenuazione nel pomeriggio/sera.

**Mari:** molto mosso o localmente agitato il Mar Ligure; molto mossi il Tirreno settentrionale e localmente quello centrale, le Bocche di Bonifacio e localmente l'Adriatico centro-settentrionale al largo.

**FENOMENI SIGNIFICATIVI O AVVERSI PER IL GIORNO 28 APRILE 2016**

**Precipitazioni:** da isolate a sparse, specie nel pomeriggio, anche a carattere di rovescio o breve temporale, su Liguria di Levante, Emilia Romagna, sulle regioni centrali peninsulari e su Calabria e Sicilia settentrionale, con quantitativi cumulati generalmente deboli, puntualmente moderati sui settori settentrionali di Marche ed Umbria, su quelli orientali della Toscana e sull'Appennino settentrionale.

**Visibilità:** nessun fenomeno significativo.

**Temperature:** in generale aumento al centro-sud, localmente sensibile su Sicilia e Sardegna.

**Venti:** localmente forti orientali sulla Sicilia meridionale.

**Mari:** molto mosso lo Stretto di Sicilia ed il Mar Ligure in mattinata, con moto ondosio in attenuazione.

**FENOMENI SIGNIFICATIVI O AVVERSI PER IL GIORNO 29 APRILE 2016**

**Precipitazioni:** da isolate a sparse, anche a carattere di rovescio o breve temporale, sui settori alpini, su Emilia Romagna, Marche, Umbria, Abruzzo, zone orientali di Lazio e Campania, Molise, Puglia, Basilicata e Calabria, con quantitativi cumulati generalmente deboli.

**Visibilità:** nessun fenomeno significativo.

**Temperature:** senza variazioni di rilievo.

**Venti:** localmente forti nord-orientali sulla Sicilia meridionale.

**Mari:** molto mosso lo Stretto di Sicilia e lo Ionio meridionale.

MERCOLEDÌ 27 APRILE 2016 ORE 15.00

IL DIRETTORE DELL'UFFICIO

**Roberto Oreficini Rosi**FIRMA AUTOGRAFA OMESSA AI SENSI DELL'ART. 3.C.2  
D.LGS 12/02/1993 N.39

**Fenomeni meteorologici significativi previsti per il giorno  
27/04/2016 (ORE 15-24)**



**Centro Funzionale Centrale - Settore Meteo**



<b>Aree di vigilanza meteo</b>	
<b>Quantitativi giornalieri di Precipitazione previsti</b>	
	Assenti o non rilevanti
	Deboli
	Moderati
	Elevati
	Molto elevati
<b>Caratteristiche delle precipitazioni previste</b>	
	Piogge sparse o intermittenti
	Piogge diffuse e continue
	Nevicate deboli o moderate
	Nevicate abbondanti
	Rovesci o temporali a carattere isolato
	Rovesci o temporali a carattere sparso
	Rovesci o temporali a carattere diffuso
<b>Altri fenomeni meteorologici di rilievo</b>	
<b>Venti</b>	
	Forti
	Burrasca
	Tempesta
	Frequenti raffiche
<b>Gelate</b>	
	Diffusa formazione di ghiaccio al suolo a quote collinari
	Diffusa formazione di ghiaccio al suolo a quote di pianura
<b>Nebbie</b>	
	Nebbie diffuse nelle ore notturne e del primo mattino
	Nebbie diffuse e persistenti anche nelle ore diurne
<b>Mari</b>	
	Molto mosso
	Agitato o molto agitato
	Grosso o molto grosso
<b>Moto ondoso</b>	
	In aumento
	In diminuzione
<b>Temperature</b>	
	Elevate o in sensibile aumento
	Molto elevate o in marcato aumento
	Basse o in sensibile calo
	Molto basse o in marcato calo



## Fenomeni meteorologici significativi previsti per il giorno 28/04/2016



**Centro Funzionale Centrale - Settore Meteo**



LEGENDA	
<b>Aree di vigilanza meteo</b>	
<b>Quantitativi giornalieri di Precipitazione previsti</b>	
	Assenti o non rilevanti
	Deboli
	Moderati
	Elevati
	Molto elevati
<b>Caratteristiche delle precipitazioni previste</b>	
☁	Piogge sparse o intermittenti
☁	Piogge diffuse e continue
❄	Nevicate deboli o moderate
❄	Nevicate abbondanti
⚡	Rovesci o temporali a carattere isolato
⚡	Rovesci o temporali a carattere sparso
⚡	Rovesci o temporali a carattere diffuso
<b>Altri fenomeni meteorologici di rilievo</b>	
<b>Venti</b>	
🌀	Forti
🌀	Burrasca
🌀	Tempesta
🌀	Frequenti raffiche
<b>Gelate</b>	
🏔	Diffusa formazione di ghiaccio al suolo a quote collinari
🏔	Diffusa formazione di ghiaccio al suolo a quote di pianura
<b>Nebbie</b>	
☁	Nebbie diffuse nelle ore notturne e del primo mattino
☁	Nebbie diffuse e persistenti anche nelle ore diurne
<b>Mari</b>	
F	Molto mosso
FF	Agitato o molto agitato
FFF	Grosso o molto grosso
<b>Moto ondoso</b>	
↑	In aumento
↓	In diminuzione
<b>Temperature</b>	
📈	Elevate o in sensibile aumento
📈	Molto elevate o in marcato aumento
📉	Basse o in sensibile calo
📉	Molto basse o in marcato calo

## Fenomeni meteorologici significativi previsti per il giorno 29/04/2016



Centro Funzionale Centrale - Settore Meteo



LEGENDA	
	Aree di vigilanza meteo
Quantitativi giornalieri di Precipitazione previsti	
	Assenti o non rilevanti
	Deboli
	Moderati
	Elevati
	Molto elevati
Caratteristiche delle precipitazioni previste	
	Piogge sparse o intermittenti
	Piogge diffuse e continue
	Neviccate deboli o moderate
	Neviccate abbondanti
	Rovesci o temporali a carattere isolato
	Rovesci o temporali a carattere sparso
	Rovesci o temporali a carattere diffuso
Altri fenomeni meteorologici di rilievo	
Venti	
	Forti
	Burrasca
	Tempesta
	Frequenti raffiche
Gelate	
	Diffusa formazione di ghiaccio al suolo a quote collinari
	Diffusa formazione di ghiaccio al suolo a quote di pianura
Nebbie	
	Nebbie diffuse nelle ore notturne e del primo mattino
	Nebbie diffuse e persistenti anche nelle ore diurne
Mari	
	Molto mosso
	Agitato o molto agitato
	Grosso o molto grosso
Moto ondoso	
	In aumento
	In diminuzione
Temperature	
	Elevate o in sensibile aumento
	Molto elevate o in marcato aumento
	Basse o in sensibile calo
	Molto basse o in marcato calo

**Centro Funzionale Centrale - Settore Meteo****BOLLETTINO DI VIGILANZA METEOROLOGICA NAZIONALE**RIFE./ **DIRETTIVA PRESIDENTE DEL CONSIGLIO DEI MINISTRI 27-2-2004:****INDIRIZZI OPERATIVI PER LA GESTIONE ORGANIZZATIVA E FUNZIONALE DEL SISTEMA DI ALLERTAMENTO NAZIONALE, STATALE E REGIONALE, PER IL RISCHIO IDROGEOLOGICO E IDRAULICO AI FINI DI PROTEZIONE CIVILE.****FENOMENI SIGNIFICATIVI O AVVERSI PER IL GIORNO 28 APRILE 2016**

**Precipitazioni:** da isolate a sparse, anche a carattere di rovescio o temporale, sui settori appenninici dell'Emilia-Romagna, Toscana orientale, Umbria, Marche, Lazio settentrionale e orientale, Abruzzo centro-settentrionale, Calabria, Basilicata ionica, Puglia meridionale Sicilia settentrionale, con quantitativi cumulati generalmente deboli, puntualmente moderati su Marche e settori orientali dell'Umbria.

**Visibilità:** nessun fenomeno significativo.

**Temperature:** in generale aumento al centro-sud, localmente sensibile su Sicilia e Sardegna.

**Venti:** nessun fenomeno significativo.

**Mari:** nessun fenomeno significativo.

**FENOMENI SIGNIFICATIVI O AVVERSI PER IL GIORNO 29 APRILE 2016**

**Precipitazioni:** isolate, anche a carattere di rovescio o breve temporale, su Abruzzo, Lazio orientale, dorsale appenninica meridionale e Sicilia settentrionale, con quantitativi cumulati generalmente deboli.

**Visibilità:** nessun fenomeno significativo.

**Temperature:** in aumento, localmente sensibile, nei valori massimi su Emilia-Romagna e Toscana.

**Venti:** localmente forti nord-orientali sulla Sicilia meridionale.

**Mari:** molto mossi lo Stretto di Sicilia e lo Ionio meridionale.

**FENOMENI SIGNIFICATIVI O AVVERSI PER IL GIORNO 30 APRILE 2016**

**Precipitazioni:** isolate, anche a carattere di rovescio o breve temporale, su Valle d'Aosta, Piemonte, settori alpini e prealpini lombardi, Trentino Alto Adige, Sardegna orientale e Sicilia centro-settentrionale, con quantitativi cumulati generalmente deboli, puntualmente moderati su Valle d'Aosta e settori alpini settentrionali del Piemonte.

**Nevicata:** su Valle d'Aosta e settori alpini settentrionali del Piemonte, con quota neve al di sopra dei 1800 m in abbassamento serale a 1500 m.

**Visibilità:** nessun fenomeno significativo.

**Temperature:** senza variazioni di rilievo.

**Venti:** dalla serata localmente forti nord-occidentali sulla Sardegna.

**Mari** molto mosso lo Ionio al largo con moto ondoso in attenuazione; tendente a molto mosso il Mar di Sardegna.

GIOVEDÌ 28 APRILE 2016 ORE 15.00

IL DIRETTORE DELL'UFFICIO

**Roberto Oreficini Rosi**FIRMA AUTOGRAFA OMESSA AI SENSI DELL'ART. 3.C.2  
D.LGS 12/02/1993 N.39

## Fenomeni meteorologici significativi previsti per il giorno 28/04/2016 (ORE 15-24)



Centro Funzionale Centrale - Settore Meteo



Aree di vigilanza meteo	
<b>Quantitativi giornalieri di Precipitazione previsti</b>	
	Assenti o non rilevanti
	Deboli
	Moderati
	Elevati
	Molto elevati
<b>Caratteristiche delle precipitazioni previste</b>	
	Piozze sparse o intermittenti
	Piozze diffuse e continue
	Nevicate deboli o moderate
	Nevicate abbondanti
	Roveschi o temporali a carattere isolato
	Roveschi o temporali a carattere sparso
	Roveschi o temporali a carattere diffuso
<b>Altri fenomeni meteorologici di rilievo</b>	
<b>Venti</b>	
	Forti
	Burrasca
	Tempesta
	Frequenti raffiche
<b>Gelate</b>	
	Diffusa formazione di ghiaccio al suolo a quote collinari
	Diffusa formazione di ghiaccio al suolo a quote di pianura
<b>Nebbie</b>	
	Nebbie diffuse nelle ore notturne e del primo mattino
	Nebbie diffuse e persistenti anche nelle ore diurne
<b>Mari</b>	
	Molto mosso
	Agitato o molto agitato
	Grosso o molto grosso
<b>Moto ondoso</b>	
	In aumento
	In diminuzione
<b>Temperature</b>	
	Elevate o in sensibile aumento
	Molto elevate o in marcato aumento
	Basse o in sensibile calo
	Molto basse o in marcato calo

## Fenomeni meteorologici significativi previsti per il giorno 29/04/2016



**Centro Funzionale Centrale - Settore Meteo**

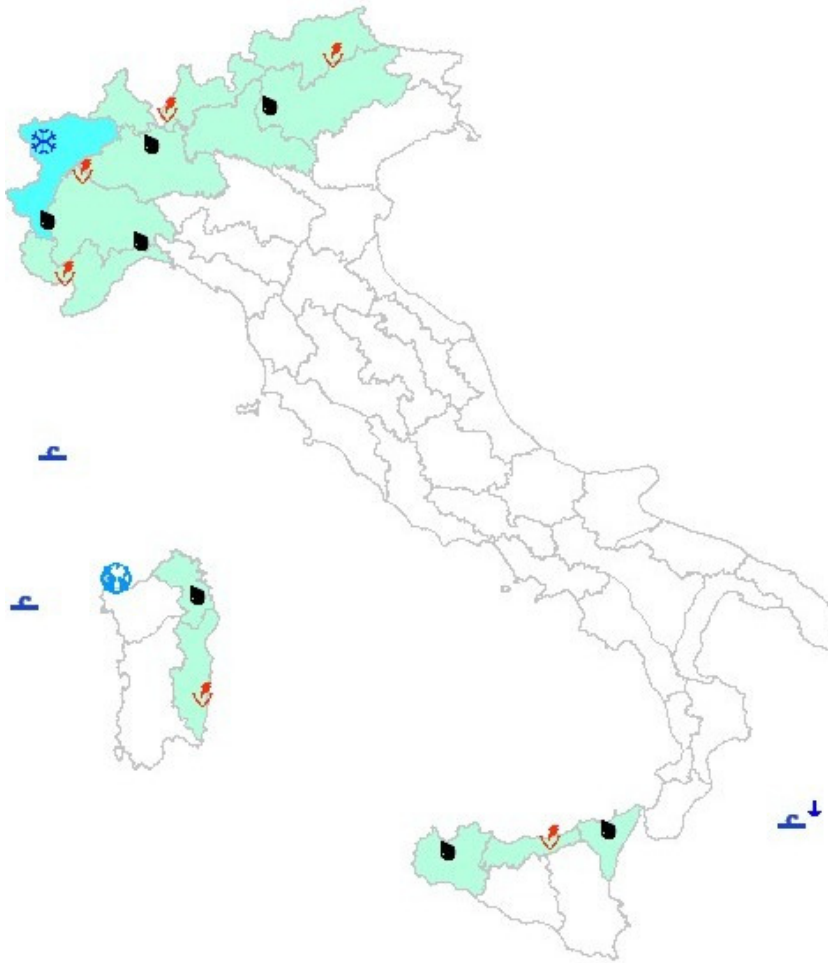


LEGENDA	
<b>Aree di vigilanza meteo</b>	
<b>Quantitativi giornalieri di Precipitazione previsti</b>	
	Assenti o non rilevanti
	Deboli
	Moderati
	Elevati
	Molto elevati
<b>Caratteristiche delle precipitazioni previste</b>	
	Piogge sparse o intermittenti
	Piogge diffuse e continue
	Nevicate deboli o moderate
	Nevicate abbondanti
	Rovesci o temporali a carattere isolato
	Rovesci o temporali a carattere sparso
	Rovesci o temporali a carattere diffuso
<b>Altri fenomeni meteorologici di rilievo</b>	
<b>Venti</b>	
	Forti
	Burrasca
	Tempesta
	Frequenti raffiche
<b>Gelate</b>	
	Diffusa formazione di ghiaccio al suolo a quote collinari
	Diffusa formazione di ghiaccio al suolo a quote di pianura
<b>Nebbie</b>	
	Nebbie diffuse nelle ore notturne e del primo mattino
	Nebbie diffuse e persistenti anche nelle ore diurne
<b>Mari</b>	
	Molto mosso
	Agitato o molto agitato
	Grosso o molto grosso
<b>Moto ondoso</b>	
	In aumento
	In diminuzione
<b>Temperature</b>	
	Elevate o in sensibile aumento
	Molto elevate o in marcato aumento
	Basse o in sensibile calo
	Molto basse o in marcato calo

## Fenomeni meteorologici significativi previsti per il giorno 30/04/2016



**Centro Funzionale Centrale - Settore Meteo**



### LEGENDA

#### Aree di vigilanza meteo

#### Quantitativi giornalieri di Precipitazione previsti

- Assenti o non rilevanti
- Deboli
- Moderati
- Elevati
- Molto elevati

#### Caratteristiche delle precipitazioni previste

- Piogge sparse o intermittenti
- Piogge diffuse e continue
- Nevicate deboli o moderate
- Nevicate abbondanti
- Rovesci o temporali a carattere isolato
- Rovesci o temporali a carattere sparso
- Rovesci o temporali a carattere diffuso

#### Altri fenomeni meteorologici di rilievo

##### Venti

- Forti
- Burrasca
- Tempesta
- Frequenti raffiche

##### Gelate

- Diffusa formazione di ghiaccio al suolo a quote collinari
- Diffusa formazione di ghiaccio al suolo a quote di pianura

##### Nebbie

- Nebbie diffuse nelle ore notturne e del primo mattino
- Nebbie diffuse e persistenti anche nelle ore diurne

##### Mari

- Molto mosso
- Agitato o molto agitato
- Grosso o molto grosso

##### Moto ondoso

- In aumento
- In diminuzione

##### Temperature

- Elevate o in sensibile aumento
- Molto elevate o in marcato aumento
- Basse o in sensibile calo
- Molto basse o in marcato calo



**Centro Funzionale Centrale - Settore Meteo****BOLLETTINO DI VIGILANZA METEOROLOGICA NAZIONALE**

RIFE/. DIRETTIVA PRESIDENTE DEL CONSIGLIO DEI MINISTRI 27-2-2004:

**INDIRIZZI OPERATIVI PER LA GESTIONE ORGANIZZATIVA E FUNZIONALE DEL SISTEMA DI ALLERTAMENTO NAZIONALE, STATALE E REGIONALE, PER IL RISCHIO IDROGEOLOGICO E IDRAULICO AI FINI DI PROTEZIONE CIVILE.****FENOMENI SIGNIFICATIVI O AVVERSI PER IL GIORNO 29 APRILE 2016**

**Precipitazioni:** isolate, anche a carattere di rovescio o breve temporale, sui settori alpini, sulle zone appenniniche settentrionali, su Umbria, zone interne di Marche, Abruzzo, Lazio e Molise, su Campania, Basilicata, Puglia e Calabria centro-settentrionale e sulle zone interne della Sardegna e della Sicilia orientale, con quantitativi cumulati generalmente deboli, puntualmente moderati su Basilicata e Puglia.

**Visibilità:** nessun fenomeno significativo.

**Temperature:** senza variazioni di rilievo.

**Venti:** dalla serata localmente forti settentrionali sulla Puglia.

**Mari:** molto mossi lo Stretto di Sicilia e lo Ionio meridionale.

**FENOMENI SIGNIFICATIVI O AVVERSI PER IL GIORNO 30 APRILE 2016****Precipitazioni:**

- da isolate a sparse, anche a carattere di rovescio o breve temporale, in intensificazione nel pomeriggio su Piemonte e Sardegna, con quantitativi cumulati deboli, o puntualmente moderati sui settori alpini del Piemonte e sulla Sardegna meridionale;
- isolate, tendenti a sparse in serata, su Valle d'Aosta, Liguria, Lombardia, Trentino Alto Adige, Emilia-Romagna centro-occidentale, Toscana, Umbria, Appennino marchigiano, Lazio settentrionale ed orientale e Sicilia settentrionale, con quantitativi cumulati deboli.

**Nevicate:** su Valle d'Aosta e settori alpini del Piemonte quota neve al di sopra dei 1800 m, in abbassamento serale fino a 1400-1500 m.

**Visibilità:** nessun fenomeno significativo.

**Temperature:** senza variazioni di rilievo.

**Venti:** localmente forti settentrionali sulla Puglia meridionale, in attenuazione; dalla serata localmente forti nord-occidentali sulla Sardegna.

**Mari:** localmente molto mosso lo Ionio con moto ondoso in attenuazione; dalla serata tendente a molto mosso il Mar di Sardegna.

**FENOMENI SIGNIFICATIVI O AVVERSI PER IL GIORNO 01 MAGGIO 2016****Precipitazioni:**

- da sparse a diffuse, anche a carattere di rovescio o temporale, su Piemonte, Lombardia, Emilia-Romagna, Liguria di levante, Toscana, Umbria, Marche, Lazio, Campania, Basilicata, Puglia centro-settentrionale e Calabria settentrionale, con quantitativi cumulati generalmente moderati, puntualmente elevati su Appennino Emiliano e Romagnolo;
- sparse, anche a carattere di rovescio o temporale, su tutte le restanti zone del Paese, con quantitativi cumulati deboli o localmente moderati.

**Nevicate:** sui settori alpini occidentali quota neve al di sopra dei 1200-1400 m, altrove sopra i 1500-1800 m.

**Visibilità:** nessun fenomeno significativo.

**Temperature:** in generale calo, sensibile nei valori massimi.

**Venti:** forti nord-occidentali, con raffiche di burrasca, sulla Sardegna, tendenti a forti nord-occidentali sulla Sicilia e localmente sulle zone tirreniche; tendenti a forti settentrionali sull'alto Adriatico, sulla Liguria e sulla Toscana.

**Mari** agitato o molto agitato il Mar di Sardegna e dal pomeriggio il Canale di Sardegna; molto mossi i restanti bacini occidentali, tendente ad agitato lo Stretto di Sicilia, dal pomeriggio localmente molto mossi l'Adriatico e lo Ionio.

VENERDÌ 29 APRILE 2016 ORE 15.00

IL DIRETTORE DELL'UFFICIO  
**Roberto Oreficini Rosi**  
FIRMA AUTOGRAFA OMESSA AI SENSI DELL'ART. 3.C.2  
D.LGS 12/02/1993 N.39

## Fenomeni meteorologici significativi previsti per il giorno 29/04/2016 (ORE 15-24)



### Centro Funzionale Centrale - Settore Meteo



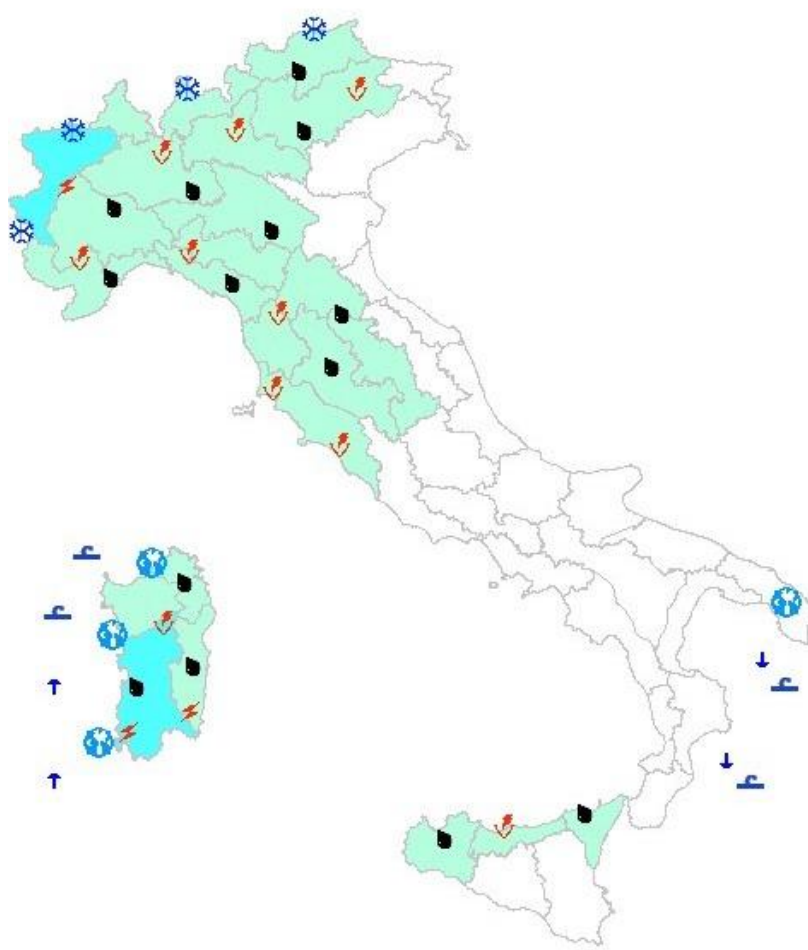
Aree di vigilanza meteo	
<b>Quantitativi giornalieri di Precipitazione previsti</b>	
	Assenti o non rilevanti
	Deboli
	Moderati
	Elevati
	Molto elevati
<b>Caratteristiche delle precipitazioni previste</b>	
	Piogge sparse o intermittenti
	Piogge diffuse e continue
	Nevicate deboli o moderate
	Nevicate abbondanti
	Rovesci o temporali a carattere isolato
	Rovesci o temporali a carattere sparso
	Rovesci o temporali a carattere diffuso
<b>Altri fenomeni meteorologici di rilievo</b>	
<b>Venti</b>	
	Forti
	Burrasca
	Tempesta
	Frequenti raffiche
<b>Gelate</b>	
	Diffusa formazione di ghiaccio al suolo a quote collinari
	Diffusa formazione di ghiaccio al suolo a quote di pianura
<b>Nebbie</b>	
	Nebbie diffuse nelle ore notturne e del primo mattino
	Nebbie diffuse e persistenti anche nelle ore diurne
<b>Mari</b>	
	Molto mosso
	Agitato o molto agitato
	Grosso o molto grosso
<b>Moto ondoso</b>	
	In aumento
	In diminuzione
<b>Temperature</b>	
	Elevate o in sensibile aumento
	Molto elevate o in marcato aumento
	Basse o in sensibile calo
	Molto basse o in marcato calo



## Fenomeni meteorologici significativi previsti per il giorno 30/04/2016



**Centro Funzionale Centrale - Settore Meteo**



LEGENDA	
<b>Aree di vigilanza meteo</b>	
<b>Quantitativi giornalieri di Precipitazione previsti</b>	
	Assenti o non rilevanti
	Deboli
	Moderati
	Elevati
	Molto elevati
<b>Caratteristiche delle precipitazioni previste</b>	
	Piogge sparse o intermittenti
	Piogge diffuse e continue
	Nevicate deboli o moderate
	Nevicate abbondanti
	Rovesci o temporali a carattere isolato
	Rovesci o temporali a carattere sparso
	Rovesci o temporali a carattere diffuso
<b>Altri fenomeni meteorologici di rilievo</b>	
<b>Venti</b>	
	Forti
	Burrasca
	Tempesta
	Frequenti raffiche
<b>Gelate</b>	
	Diffusa formazione di ghiaccio al suolo a quote collinari
	Diffusa formazione di ghiaccio al suolo a quote di pianura
<b>Nebbie</b>	
	Nebbie diffuse nelle ore notturne e del primo mattino
	Nebbie diffuse e persistenti anche nelle ore diurne
<b>Mari</b>	
	Molto mosso
	Agitato o molto agitato
	Grosso o molto grosso
<b>Moto ondoso</b>	
	In aumento
	In diminuzione
<b>Temperature</b>	
	Elevate o in sensibile aumento
	Molto elevate o in marcato aumento
	Basse o in sensibile calo
	Molto basse o in marcato calo

## Fenomeni meteorologici significativi previsti per il giorno 01/05/2016



**Centro Funzionale Centrale - Settore Meteo**



LEGENDA	
[ ]	<b>Aree di vigilanza meteo</b>
<b>Quantitativi giornalieri di Precipitazione previsti</b>	
[ ]	Assenti o non rilevanti
[ ]	Deboli
[ ]	Moderati
[ ]	Elevati
[ ]	Molto elevati
<b>Caratteristiche delle precipitazioni previste</b>	
	Piogge sparse o intermittenti
	Piogge diffuse e continue
	Neviccate deboli o moderate
	Neviccate abbondanti
	Rovesci o temporali a carattere isolato
	Rovesci o temporali a carattere sparso
	Rovesci o temporali a carattere diffuso
<b>Altri fenomeni meteorologici di rilievo</b>	
<b>Venti</b>	
	Forti
	Burrasca
	Tempesta
	Frequenti raffiche
<b>Gelate</b>	
	Diffusa formazione di ghiaccio al suolo a quote collinari
	Diffusa formazione di ghiaccio al suolo a quote di pianura
<b>Nebbie</b>	
	Nebbie diffuse nelle ore notturne e del primo mattino
	Nebbie diffuse e persistenti anche nelle ore diurne
<b>Mari</b>	
	Molto mosso
	Agitato o molto agitato
	Grosso o molto grosso
<b>Moto ondoso</b>	
	In aumento
	In diminuzione
<b>Temperature</b>	
	Elevate o in sensibile aumento
	Molto elevate o in marcato aumento
	Basse o in sensibile calo
	Molto basse o in marcato calo

**Centro Funzionale Centrale - Settore Meteo****BOLLETTINO DI VIGILANZA METEOROLOGICA NAZIONALE**

RIFE./ **DIRETTIVA PRESIDENTE DEL CONSIGLIO DEI MINISTRI 27-2-2004:  
INDIRIZZI OPERATIVI PER LA GESTIONE ORGANIZZATIVA E FUNZIONALE DEL SISTEMA DI  
ALLERTAMENTO NAZIONALE, STATALE E REGIONALE, PER IL RISCHIO IDROGEOLOGICO E IDRAULICO  
AI FINI DI PROTEZIONE CIVILE.**

**FENOMENI SIGNIFICATIVI O AVVERSI PER IL GIORNO 30 APRILE 2016****Precipitazioni:**

- da sparse a diffuse, anche a carattere di rovescio o breve temporale, su Piemonte settentrionale ed occidentale e sulla Valle d'Aosta, con quantitativi cumulati moderati;
- sparse, anche a carattere di rovescio o temporale, sul resto del Piemonte, su Lombardia occidentale, Sardegna, Liguria di Levante, Toscana settentrionale e meridionale, con quantitativi cumulati da deboli a moderati;
- da isolate a sparse, anche a carattere di rovescio o temporale, su Lombardia orientale, Appennino emiliano-romagnolo, Umbria, resto di Toscana e Liguria, e Lazio centro-settentrionale, con quantitativi cumulati deboli o puntualmente moderati;
- isolate, anche a carattere di rovescio o temporale, su Trentino Alto Adige, Veneto meridionale, resto di Emilia-Romagna e Lazio, su Marche, zone appenniniche di Abruzzo e Molise, Campania settentrionale e sulla Sicilia occidentale, con quantitativi cumulati deboli.

**Nevicata:** su Valle d'Aosta e settori alpini del Piemonte al di sopra dei 1700 m, in abbassamento serale fino a 1000-1200 m, sul resto delle zone alpine al di sopra dei 1500 m.

**Visibilità:** nessun fenomeno significativo.

**Temperature:** senza variazioni di rilievo.

**Venti:** tendenti a forti occidentali sulla Sardegna.

**Mari:** tendente a molto mosso il Mar di Sardegna ed i mari prospicienti le Bocche di Bonifacio.

**FENOMENI SIGNIFICATIVI O AVVERSI PER IL GIORNO 01 MAGGIO 2016****Precipitazioni:**

- da sparse a diffuse, anche a carattere di rovescio o temporale, su Piemonte settentrionale ed occidentale, zone alpine di Veneto e Friuli Venezia Giulia, Emilia-Romagna centro-orientale, Campania meridionale, Basilicata occidentale, Calabria tirrenica centro-settentrionale e Sicilia centrale con quantitativi cumulati moderati;
- sparse, anche a carattere di rovescio o temporale, su Valle d'Aosta, Lombardia, Trentino Alto Adige, restanti zone di Veneto, Friuli Venezia Giulia, Emilia-Romagna, Campania, Calabria, Basilicata e Sicilia, su Toscana orientale, Umbria, Marche, Lazio orientale, Abruzzo occidentale, Sardegna occidentale e Puglia centro-settentrionale, con quantitativi cumulati da deboli a moderati;
- da isolate a sparse, anche a carattere di rovescio o temporale, sul resto del Paese, con quantitativi cumulati deboli o localmente moderati.

**Nevicata:** sui settori alpini occidentali quota neve al di sopra dei 1000-1200 m, sulle restanti zone alpine sopra i 1400-1600 m.

**Visibilità:** nessun fenomeno significativo.

**Temperature:** in generale calo, sensibile nei valori massimi.

**Venti:** forti occidentali, con raffiche di burrasca, sulla Sardegna; tendenti a localmente forti occidentali sulla Sicilia e sulle zone tirreniche; tendenti a forti settentrionali sull'alto Adriatico, su Liguria, Toscana ed Appennino settentrionale.

**Mari:** agitato o molto agitato il Mar di Sardegna; molto mossi i restanti bacini occidentali e lo Stretto di Sicilia; dal pomeriggio localmente molto mossi l'Adriatico e lo Ionio.

**FENOMENI SIGNIFICATIVI O AVVERSI PER IL GIORNO 02 MAGGIO 2016****Precipitazioni:**

- da sparse a diffuse, anche a carattere di rovescio o temporale, su Appennino emiliano e Romagna, su Toscana orientale e settori settentrionali di Umbria e Marche, con quantitativi cumulati moderati o puntualmente elevati;
- sparse, anche a carattere di rovescio o temporale, sul resto di Emilia-Romagna, Toscana, Umbria e Marche, su Sardegna settentrionale, Abruzzo, Puglia centro-meridionale, Basilicata ionica, Calabria ionica e meridionale e Sicilia nord-orientale con quantitativi cumulati generalmente moderati;
- da isolate a sparse, anche a carattere di rovescio o temporale, sul resto del Centro-Sud, sul Triveneto, su Lombardia sud-orientale, Liguria e basso Piemonte, con quantitativi cumulati deboli o puntualmente moderati.

**Visibilità:** nessun fenomeno significativo.

**Temperature:** in locale sensibile diminuzione nei valori minimi al centro-sud; in sensibile aumento nei valori massimi al nord.

**Venti:** forti o di burrasca: settentrionali sul Golfo di Trieste, Emilia-Romagna, Marche, Toscana, Liguria, basso Piemonte e Sardegna; occidentali su Sicilia e Calabria.

**Mari:** agitato o molto agitato il Mare e Canale di Sardegna, lo Stretto di Sicilia e lo Ionio meridionale; molto mossi i restanti mari.

**SABATO 30 APRILE 2016 ORE 15.00**

IL DIRETTORE DELL'UFFICIO

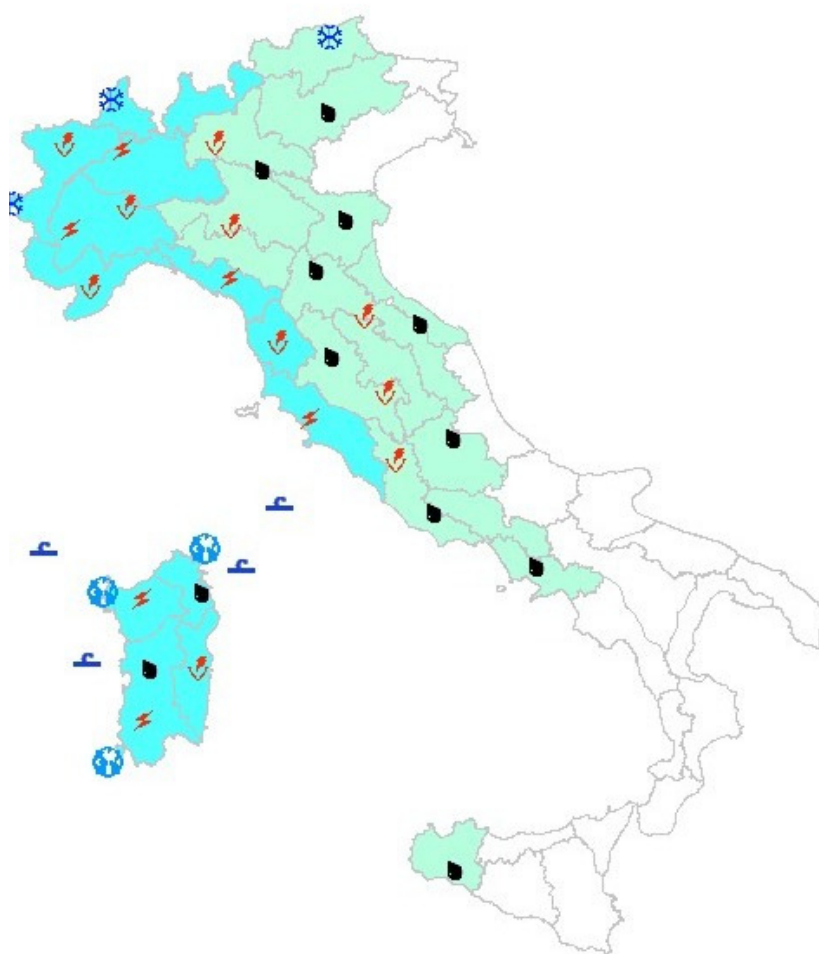
**Roberto Oreficini Rosi**

FIRMA AUTOGRAFA OMESSA AI SENSI DELL'ART. 3.C.2  
D.LGS 12/02/1993 N.39

**Fenomeni meteorologici significativi previsti per il giorno  
30/04/2016 (ORE 15-24)**



**Centro Funzionale Centrale - Settore Meteo**



<b>Aree di vigilanza meteo</b>	
<b>Quantitativi giornalieri di Precipitazione previsti</b>	
	Assenti o non rilevanti
	Deboli
	Moderati
	Elevati
	Molto elevati
<b>Caratteristiche delle precipitazioni previste</b>	
	Piogge sparse o intermittenti
	Piogge diffuse e continue
	Nevicate deboli o moderate
	Nevicate abbondanti
	Rovesci o temporali a carattere isolato
	Rovesci o temporali a carattere sparso
	Rovesci o temporali a carattere diffuso
<b>Altri fenomeni meteorologici di rilievo</b>	
<b>Venti</b>	
	Forti
	Burrasca
	Tempesta
	Frequenti raffiche
<b>Gelate</b>	
	Diffusa formazione di ghiaccio al suolo a quote collinari
	Diffusa formazione di ghiaccio al suolo a quote di pianura
<b>Nebbie</b>	
	Nebbie diffuse nelle ore notturne e del primo mattino
	Nebbie diffuse e persistenti anche nelle ore diurne
<b>Mari</b>	
	Molto mosso
	Agitato o molto agitato
	Grosso o molto grosso
<b>Moto ondoso</b>	
	In aumento
	In diminuzione
<b>Temperature</b>	
	Elevate o in sensibile aumento
	Molto elevate o in marcato aumento
	Basse o in sensibile calo
	Molto basse o in marcato calo

## Fenomeni meteorologici significativi previsti per il giorno 01/05/2016



**Centro Funzionale Centrale - Settore Meteo**



LEGENDA	
<b>Aree di vigilanza meteo</b>	
<b>Quantitativi giornalieri di Precipitazione previsti</b>	
[White box]	Assenti o non rilevanti
[Light blue box]	Deboli
[Medium blue box]	Moderati
[Dark blue box]	Elevati
[Purple box]	Molto elevati
<b>Caratteristiche delle precipitazioni previste</b>	
[Black cloud]	Piogge sparse o intermittenti
[Black cloud with rain]	Piogge diffuse e continue
[Blue snowflake]	Nevicate deboli o moderate
[Blue snowflake with rain]	Nevicate abbondanti
[Red lightning]	Rovesci o temporali a carattere isolato
[Red lightning with rain]	Rovesci o temporali a carattere sparso
[Red lightning with rain and cloud]	Rovesci o temporali a carattere diffuso
<b>Altri fenomeni meteorologici di rilievo</b>	
<b>Venti</b>	
[Blue wind symbol]	Forti
[Red wind symbol]	Burrasca
[Red wind symbol]	Tempesta
[Black wind symbol]	Frequenti raffiche
<b>Gelate</b>	
[Blue mountain]	Diffusa formazione di ghiaccio al suolo a quote collinari
[Blue mountain]	Diffusa formazione di ghiaccio al suolo a quote di pianura
<b>Nebbie</b>	
[Black horizontal bars]	Nebbie diffuse nelle ore notturne e del primo mattino
[Black horizontal bars]	Nebbie diffuse e persistenti anche nelle ore diurne
<b>Mari</b>	
[Blue wave symbol]	Molto mosso
[Blue wave symbol]	Agitato o molto agitato
[Blue wave symbol]	Grosso o molto grosso
<b>Moto ondoso</b>	
[Blue up arrow]	In aumento
[Blue down arrow]	In diminuzione
<b>Temperature</b>	
[Red up arrow]	Elevate o in sensibile aumento
[Red up arrow]	Molto elevate o in marcato aumento
[Blue down arrow]	Basse o in sensibile calo
[Blue down arrow]	Molto basse o in marcato calo



## Fenomeni meteorologici significativi previsti per il giorno 02/05/2016



**Centro Funzionale Centrale - Settore Meteo**



LEGENDA	
[White Box]	<b>Aree di vigilanza meteo</b>
<b>Quantitativi giornalieri di Precipitazione previsti</b>	
[White Box]	Assenti o non rilevanti
[Light Green Box]	Deboli
[Medium Green Box]	Moderati
[Dark Green Box]	Elevati
[Purple Box]	Molto elevati
<b>Caratteristiche delle precipitazioni previste</b>	
[Black Rain Icon]	Piogge sparse o intermittenti
[Black Rain Icon]	Piogge diffuse e continue
[Blue Snowflake Icon]	Nevicate deboli o moderate
[Blue Snowflake Icon]	Nevicate abbondanti
[Red Thunder Icon]	Rovesci o temporali a carattere isolato
[Red Thunder Icon]	Rovesci o temporali a carattere sparso
[Red Thunder Icon]	Rovesci o temporali a carattere diffuso
<b>Altri fenomeni meteorologici di rilievo</b>	
<b>Venti</b>	
[Blue Wind Icon]	Forti
[Red Wind Icon]	Burrasca
[Red Wind Icon]	Tempesta
[Black Wind Icon]	Frequenti raffiche
<b>Gelate</b>	
[Blue Ice Icon]	Diffusa formazione di ghiaccio al suolo a quote collinari
[Blue Ice Icon]	Diffusa formazione di ghiaccio al suolo a quote di pianura
<b>Nebbie</b>	
[Black Fog Icon]	Nebbie diffuse nelle ore notturne e del primo mattino
[Black Fog Icon]	Nebbie diffuse e persistenti anche nelle ore diurne
<b>Mari</b>	
[Blue Wave Icon]	Molto mosso
[Blue Wave Icon]	Agitato o molto agitato
[Blue Wave Icon]	Grosso o molto grosso
<b>Moto ondoso</b>	
[Blue Up Arrow]	In aumento
[Blue Down Arrow]	In diminuzione
<b>Temperature</b>	
[Red Up Arrow]	Elevate o in sensibile aumento
[Red Up Arrow]	Molto elevate o in marcato aumento
[Blue Down Arrow]	Basse o in sensibile calo
[Blue Down Arrow]	Molto basse o in marcato calo

**Centro Funzionale Centrale - Settore Meteo****BOLLETTINO DI VIGILANZA METEOROLOGICA NAZIONALE**RIFE./ **DIRETTIVA PRESIDENTE DEL CONSIGLIO DEI MINISTRI 27-2-2004:****INDIRIZZI OPERATIVI PER LA GESTIONE ORGANIZZATIVA E FUNZIONALE DEL SISTEMA DI ALLERTAMENTO NAZIONALE, STATALE E REGIONALE, PER IL RISCHIO IDROGEOLOGICO E IDRAULICO AI FINI DI PROTEZIONE CIVILE.****FENOMENI SIGNIFICATIVI O AVVERSI PER IL GIORNO 01 MAGGIO 2016****Precipitazioni:**

- sparse, anche a carattere di rovescio o temporale, su settori appenninici di Emilia Romagna e Marche, Puglia meridionale, Calabria centro-settentrionale e settori settentrionali della Sicilia centro-orientale, con quantitativi cumulati puntualmente moderati;
- da isolate a sparse, localmente anche a carattere di rovescio o temporale, sui restanti settori di Emilia Romagna, Marche, Puglia, Calabria e Sicilia e su Piemonte, Liguria, Lombardia, Trentino Alto Adige, settori alpini e prealpini del Veneto, Friuli Venezia Giulia, settori orientali e meridionali della Toscana, Umbria, zone interne del Lazio, Abruzzo, Molise, Campania meridionale, Basilicata e Sardegna sud-occidentale, con quantitativi cumulati deboli.

**Nevicata:** sul Piemonte sud-occidentale al di sopra dei 1000-1200 m, sulle restanti zone alpine sopra i 1400-1600 m, con apporti al suolo da deboli a moderati.

**Visibilità:** nessun fenomeno significativo.

**Temperature:** massime in generale calo, localmente anche sensibile.

**Venti:** forti nord-occidentali, con rinforzi di burrasca, sulla Sardegna; tendenti a forti dai quadranti occidentali sui settori occidentali e meridionali della Sicilia.

**Mari** da agitati a molto agitati il Mare ed il Canale di Sardegna; molto mossi i restanti bacini occidentali e l'Adriatico meridionale.

**FENOMENI SIGNIFICATIVI O AVVERSI PER IL GIORNO 02 MAGGIO 2016****Precipitazioni:**

- diffuse, a prevalente carattere di rovescio o temporale, sulla Puglia centro-meridionale, con quantitativi cumulati generalmente elevati;
- diffuse e persistenti soprattutto nella seconda parte della giornata, con fenomeni anche a carattere di rovescio o temporale, sui versante adriatici dell'Abruzzo e sul Molise, con quantitativi cumulati da moderati ad elevati;
- da sparse a diffuse, anche a carattere di rovescio o temporale, su Romagna, Marche, Puglia garganica, Basilicata ionica, settori meridionali e ionici della Calabria e settori settentrionali della Sicilia centro-orientale, con quantitativi cumulati generalmente moderati;
- sparse, localmente a carattere di rovescio o temporale, sui restanti settori di Abruzzo, Basilicata e Calabria e su Appennino emiliano, settori orientali di Toscana ed Umbria, Campania, Sicilia occidentale e Sardegna settentrionale, con quantitativi cumulati puntualmente moderati;
- da isolate a sparse, localmente a carattere di rovescio o temporale, sul resto del Centro-Sud e dell'Emilia Romagna e su Liguria, Lombardia orientale e Triveneto, con quantitativi cumulati generalmente deboli.

**Visibilità:** nessun fenomeno significativo.

**Temperature:** in sensibile aumento nei valori massimi sulle regioni dell'arco alpino, anche sensibile su quelle di nord-ovest.

**Venti:** forti nord-occidentali su Sardegna e Sicilia, con rinforzi di burrasca specie sui settori meridionali di entrambe le isole; forti nord-orientali con raffiche di burrasca sull'alto versante adriatico, in estensione ai litorali di Marche ed Abruzzo e ai crinali dell'Appennino settentrionale ed umbro-marchigiano; forti dai quadranti settentrionali su Golfo Ligure e settori tirrenici della Toscana, in estensione serale ai settori settentrionali e tirrenici del Lazio.

**Mari** agitati il Mare e Canale di Sardegna, lo Stretto di Sicilia e lo Ionio meridionale; molto mossi i restanti bacini centro-meridionali e l'Adriatico settentrionale.

**FENOMENI SIGNIFICATIVI O AVVERSI PER IL GIORNO 03 MAGGIO 2016****Precipitazioni:**

- da sparse a diffuse nella prima parte della giornata con fenomeni anche a carattere di rovescio o temporale, in esaurimento nel corso del pomeriggio, sui settori adriatici dell'Abruzzo e su Molise, Puglia meridionale, settori settentrionali della Sicilia centro-orientale e sulla Calabria meridionale, con quantitativi cumulati moderati;
- da isolate a sparse, localmente a carattere di rovescio, sul resto del meridione della penisola e dell'Abruzzo e su Sicilia occidentale, settori orientali di Umbria e Lazio, Marche, settori orientali dell'Emilia Romagna e sul Triveneto, con quantitativi cumulati deboli.

**Visibilità:** nessun fenomeno significativo.

**Temperature:** in rialzo anche sensibile le massime al Nord e su Toscana, Lazio, Campania e Sardegna.

**Venti:** forti dai quadranti settentrionali sulle regioni centro-meridionali, in particolare sui settori tirrenici, adriatici, ionici, sulle isole maggiori e sui settori appenninici; forti di Foehn sui settori alpini, in estensione alle adiacenti zone di pianura.

**Mari:** agitati il Mare e Canale di Sardegna, lo Stretto di Sicilia e lo Ionio meridionale; molto mossi i restanti bacini centro-meridionali.

DOMENICA 1 MAGGIO 2016 ORE 15.00

IL DIRETTORE DELL'UFFICIO

**Roberto Oreficini Rosi**

FIRMA AUTOGRAFA OMESSA AI SENSI DELL'ART. 3.C.2  
D.LGS 12/02/1993 N.39



**Fenomeni meteorologici significativi previsti per il giorno  
01/05/2016 (ORE 15-24)**



**Centro Funzionale Centrale - Settore Meteo**

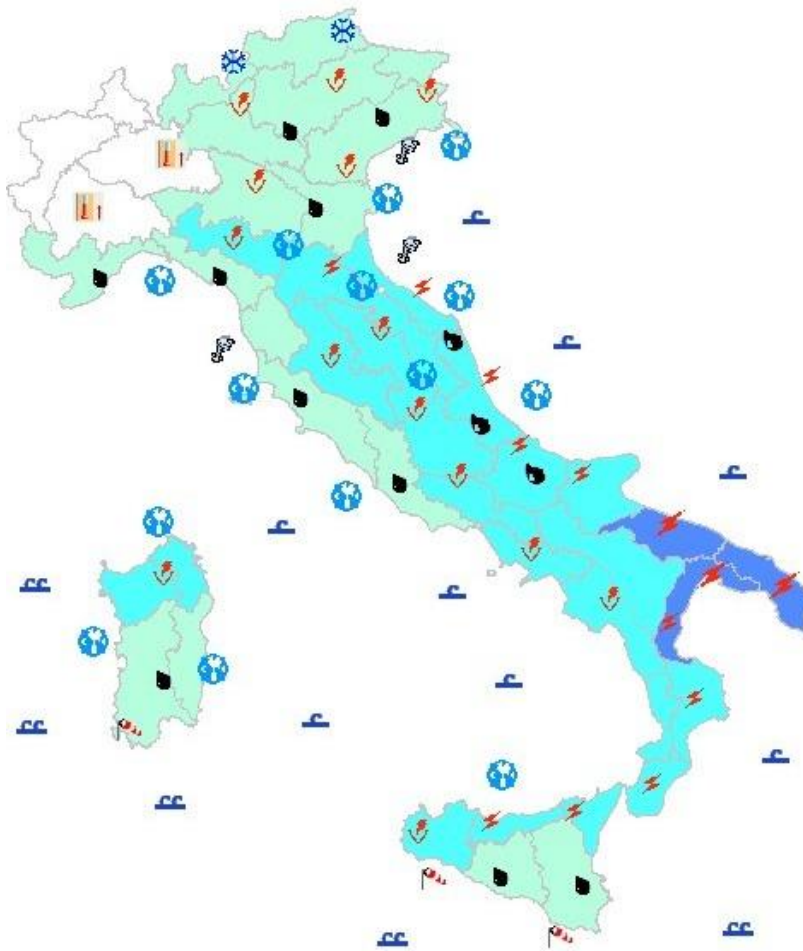


<b>Aree di vigilanza meteo</b>	
<b>Quantitativi giornalieri di Precipitazione previsti</b>	
	Assenti o non rilevanti
	Deboli
	Moderati
	Elevati
	Molto elevati
<b>Caratteristiche delle precipitazioni previste</b>	
	Piogge sparse o intermittenti
	Piogge diffuse e continue
	Neviccate deboli o moderate
	Neviccate abbondanti
	Rovesci o temporali a carattere isolato
	Rovesci o temporali a carattere sparso
	Rovesci o temporali a carattere diffuso
<b>Altri fenomeni meteorologici di rilievo</b>	
<b>Venti</b>	
	Forti
	Burrasca
	Tempesta
	Frequenti raffiche
<b>Gelate</b>	
	Diffusa formazione di ghiaccio al suolo a quote collinari
	Diffusa formazione di ghiaccio al suolo a quote di pianura
<b>Nebbie</b>	
	Nebbie diffuse nelle ore notturne e del primo mattino
	Nebbie diffuse e persistenti anche nelle ore diurne
<b>Mari</b>	
	Molto mosso
	Agitato o molto agitato
	Grosso o molto grosso
<b>Moto ondoso</b>	
	In aumento
	In diminuzione
<b>Temperature</b>	
	Elevate o in sensibile aumento
	Molto elevate o in marcato aumento
	Basse o in sensibile calo
	Molto basse o in marcato calo

**Fenomeni meteorologici significativi previsti per il giorno  
02/05/2016**



**Centro Funzionale Centrale - Settore Meteo**



LEGENDA	
<b>Aree di vigilanza meteo</b>	
<b>Quantitativi giornalieri di Precipitazione previsti</b>	
[White]	Assenti o non rilevanti
[Light Blue]	Deboli
[Medium Blue]	Moderati
[Dark Blue]	Elevati
[Purple]	Molto elevati
<b>Caratteristiche delle precipitazioni previste</b>	
[Black cloud]	Piogge sparse o intermittenti
[Black cloud]	Piogge diffuse e continue
[Blue snowflake]	Neviccate deboli o moderate
[Blue snowflake]	Neviccate abbondanti
[Red lightning]	Rovesci o temporali a carattere isolato
[Red lightning]	Rovesci o temporali a carattere sparso
[Red lightning]	Rovesci o temporali a carattere diffuso
<b>Altri fenomeni meteorologici di rilievo</b>	
<b>Venti</b>	
[Blue wind]	Forti
[Red and white flag]	Burrasca
[Red and white flag]	Tempesta
[Black cloud]	Frequenti raffiche
<b>Gelate</b>	
[Blue snowflake]	Diffusa formazione di ghiaccio al suolo a quote collinari
[Blue snowflake]	Diffusa formazione di ghiaccio al suolo a quote di pianura
<b>Nebbie</b>	
[Black cloud]	Nebbie diffuse nelle ore notturne e del primo mattino
[Black cloud]	Nebbie diffuse e persistenti anche nelle ore diurne
<b>Mari</b>	
[Blue wave]	Molto mosso
[Blue wave]	Agitato o molto agitato
[Blue wave]	Grosso o molto grosso
<b>Moto ondoso</b>	
[Up arrow]	In aumento
[Down arrow]	In diminuzione
<b>Temperature</b>	
[Thermometer]	Elevate o in sensibile aumento
[Thermometer]	Molto elevate o in marcato aumento
[Thermometer]	Basse o in sensibile calo
[Thermometer]	Molto basse o in marcato calo

## Fenomeni meteorologici significativi previsti per il giorno 03/05/2016



**Centro Funzionale Centrale - Settore Meteo**



LEGENDA	
[ ]	<b>Aree di vigilanza meteo</b>
<b>Quantitativi giornalieri di Precipitazione previsti</b>	
[ ]	Assenti o non rilevanti
[ ]	Deboli
[ ]	Moderati
[ ]	Elevati
[ ]	Molto elevati
<b>Caratteristiche delle precipitazioni previste</b>	
	Piogge sparse o intermittenti
	Piogge diffuse e continue
	Neviccate deboli o moderate
	Neviccate abbondanti
	Rovesci o temporali a carattere isolato
	Rovesci o temporali a carattere sparso
	Rovesci o temporali a carattere diffuso
<b>Altri fenomeni meteorologici di rilievo</b>	
<b>Venti</b>	
	Forti
	Burrasca
	Tempesta
	Frequenti raffiche
<b>Gelate</b>	
	Diffusa formazione di ghiaccio al suolo a quote collinari
	Diffusa formazione di ghiaccio al suolo a quote di pianura
<b>Nebbie</b>	
	Nebbie diffuse nelle ore notturne e del primo mattino
	Nebbie diffuse e persistenti anche nelle ore diurne
<b>Mari</b>	
	Molto mosso
	Agitato o molto agitato
	Grosso o molto grosso
<b>Moto ondoso</b>	
	In aumento
	In diminuzione
<b>Temperature</b>	
	Elevate o in sensibile aumento
	Molto elevate o in marcato aumento
	Basse o in sensibile calo
	Molto basse o in marcato calo

**Centro Funzionale Centrale - Settore Meteo****BOLLETTINO DI VIGILANZA METEOROLOGICA NAZIONALE**RIFE./ **DIRETTIVA PRESIDENTE DEL CONSIGLIO DEI MINISTRI 27-2-2004:****INDIRIZZI OPERATIVI PER LA GESTIONE ORGANIZZATIVA E FUNZIONALE DEL SISTEMA DI ALLERTAMENTO NAZIONALE, STATALE E REGIONALE, PER IL RISCHIO IDROGEOLOGICO E IDRAULICO AI FINI DI PROTEZIONE CIVILE.****FENOMENI SIGNIFICATIVI O AVVERSI PER IL GIORNO 02 MAGGIO 2016****Precipitazioni:**

- sparse, anche a carattere di rovescio o temporale, su Abruzzo, Molise, Puglia, Appennino campano, Basilicata settentrionale, settori settentrionali della Sicilia centro-orientale e Calabria meridionale, con quantitativi cumulati generalmente moderati, specie sulle zone adriatiche;
- da isolate a sparse, anche a carattere di rovescio o temporale, su Marche meridionali, Lazio orientale e meridionale, resto del Sud peninsulare, Sardegna orientale e Sicilia occidentale, con quantitativi cumulati da deboli a puntualmente moderati;
- isolate, anche a carattere di rovescio o temporale, su Appennino emiliano, Romagna, Toscana orientale, Umbria e restanti settori di Sardegna, Marche, Lazio e Sicilia, con quantitativi cumulati deboli.

**Visibilità:** nessun fenomeno significativo.**Temperature:** in aumento nei valori massimi al Nord, localmente sensibile su quelle di nord-ovest.**Venti:** forti nord-occidentali su Sardegna e Sicilia, con rinforzi di burrasca specie sui settori meridionali di entrambe le isole; forti nord-orientali con raffiche di burrasca sull'alto versante adriatico, in estensione ai litorali di Marche ed Abruzzo e ai crinali dell'Appennino settentrionale ed umbro-marchigiano; forti settentrionali sui settori tirrenici della Toscana, in estensione serale ai settori settentrionali e tirrenici del Lazio.**Mari** agitati il Mare e Canale di Sardegna, lo Stretto di Sicilia e lo Ionio meridionale; molto mossi i restanti bacini centro-meridionali e l'Adriatico settentrionale.**FENOMENI SIGNIFICATIVI O AVVERSI PER IL GIORNO 03 MAGGIO 2016****Precipitazioni:**

- sparse, anche a carattere di rovescio o temporale, sui settori settentrionali della Sicilia centro-orientale e sulla Calabria tirrenica centro-meridionale, con quantitativi cumulati moderati;
- isolate, anche a carattere di rovescio o temporale, su Marche meridionali, Abruzzo, Molise, Puglia, Basilicata, Campania centro-meridionale e restanti zone di Calabria e Sicilia, con quantitativi cumulati deboli;
- dalla sera, isolate, anche a carattere di rovescio o temporale, su Lombardia sud-orientale, pianura emiliano-veneta, Appennino romagnolo, Toscana orientale, Umbria orientale e Marche settentrionali, con quantitativi cumulati deboli.

**Visibilità:** nessun fenomeno significativo.**Temperature:** in rialzo anche sensibile le massime al Nord e su Toscana, Lazio, Umbria, Marche e Sardegna.**Venti:** forti nord-occidentali sulla Sicilia, in attenuazione; localmente forti dai quadranti settentrionali sui settori adriatici centrali, sui settori tirrenici centro-meridionali e sui litorali della Sardegna; in serata localmente forti nord-occidentali su Puglia e settori ionici di Basilicata e Calabria settentrionale; forti di Foehn sui settori alpini, in estensione alle adiacenti zone di pianura.**Mari** agitati il Mare e Canale di Sardegna, lo Stretto di Sicilia e lo Ionio meridionale; molto mossi i restanti bacini centro-meridionali.**FENOMENI SIGNIFICATIVI O AVVERSI PER IL GIORNO 04 MAGGIO 2016****Precipitazioni:**

- sparse, anche a carattere di rovescio o temporale, su Marche settentrionali ed occidentali e sulla Calabria tirrenica centro-meridionale, con quantitativi cumulati moderati;
- isolate, anche a carattere di rovescio o temporale, sul resto del Sud peninsulare, su Abruzzo, Molise, Lazio meridionale, Romagna e resto delle Marche, con quantitativi cumulati deboli.

**Visibilità:** nessun fenomeno significativo.**Temperature:** senza variazioni significative.**Venti:** localmente forti nord-occidentali su settori adriatici centrali, Puglia, settori ionici di Basilicata, Calabria settentrionale e sui settori occidentali e meridionali di Sardegna e Sicilia.

**Mari:** da molto mossi ad agitati il Mare ed il Canale di Sardegna e lo Stretto di Sicilia; molto mossi il Tirreno meridionale, l'Adriatico centro-meridionale e lo Ionio.

LUNEDÌ 2 MAGGIO 2016 ORE 15.00

IL DIRETTORE DELL'UFFICIO  
**Roberto Oreficini Rosi**  
FIRMA AUTOGRAFA OMESSA AI SENSI DELL'ART. 3.C.2  
D.LGS 12/02/1993 N.39

**Fenomeni meteorologici significativi previsti per il giorno  
02/05/2016 (ORE 15-24)**



**Centro Funzionale Centrale - Settore Meteo**



Aree di vigilanza meteo	
<b>Quantitativi giornalieri di Precipitazione previsti</b>	
[White box]	Assenti o non rilevanti
[Light blue box]	Deboli
[Medium blue box]	Moderati
[Dark blue box]	Elevati
[Purple box]	Molto elevati
<b>Caratteristiche delle precipitazioni previste</b>	
[Black cloud icon]	Piogge sparse o intermittenti
[Black cloud with rain icon]	Piogge diffuse e continue
[Light blue snowflake icon]	Nevicate deboli o moderate
[Dark blue snowflake icon]	Nevicate abbondanti
[Red lightning bolt icon]	Rovesci o temporali a carattere isolato
[Red lightning bolt with rain icon]	Rovesci o temporali a carattere sparso
[Red lightning bolt with rain and cloud icon]	Rovesci o temporali a carattere diffuso
<b>Altri fenomeni meteorologici di rilievo</b>	
<b>Venti</b>	
[Blue wind icon]	Forti
[Red and white wind icon]	Burrasca
[Red and white wind icon]	Tempesta
[Black wind icon]	Frequenti raffiche
<b>Gelate</b>	
[Blue mountain icon]	Diffusa formazione di ghiaccio al suolo a quote collinari
[Blue mountain icon]	Diffusa formazione di ghiaccio al suolo a quote di pianura
<b>Nebbie</b>	
[Black fog icon]	Nebbie diffuse nelle ore notturne e del primo mattino
[Black fog icon]	Nebbie diffuse e persistenti anche nelle ore diurne
<b>Mari</b>	
[Blue wave icon]	Molto mosso
[Blue wave icon]	Agitato o molto agitato
[Blue wave icon]	Grosso o molto grosso
<b>Moto ondoso</b>	
[Up arrow icon]	In aumento
[Down arrow icon]	In diminuzione
<b>Temperature</b>	
[Red and orange thermometer icon]	Elevate o in sensibile aumento
[Red and orange thermometer icon]	Molto elevate o in marcato aumento
[Blue and orange thermometer icon]	Basse o in sensibile calo
[Blue and orange thermometer icon]	Molto basse o in marcato calo



## Fenomeni meteorologici significativi previsti per il giorno 03/05/2016



**Centro Funzionale Centrale - Settore Meteo**



LEGENDA	
<b>Aree di vigilanza meteo</b>	
<b>Quantitativi giornalieri di Precipitazione previsti</b>	
	Assenti o non rilevanti
	Deboli
	Moderati
	Elevati
	Molto elevati
<b>Caratteristiche delle precipitazioni previste</b>	
☁	Piogge sparse o intermittenti
☁	Piogge diffuse e continue
❄	Nevicate deboli o moderate
❄	Nevicate abbondanti
⚡	Rovesci o temporali a carattere isolato
⚡	Rovesci o temporali a carattere sparso
⚡	Rovesci o temporali a carattere diffuso
<b>Altri fenomeni meteorologici di rilievo</b>	
<b>Venti</b>	
F	Forti
F	Burrasca
F	Tempesta
F	Frequenti raffiche
<b>Gelate</b>	
F	Diffusa formazione di ghiaccio al suolo a quote collinari
F	Diffusa formazione di ghiaccio al suolo a quote di pianura
<b>Nebbie</b>	
F	Nebbie diffuse nelle ore notturne e del primo mattino
F	Nebbie diffuse e persistenti anche nelle ore diurne
<b>Mari</b>	
F	Molto mosso
FF	Agitato o molto agitato
FFF	Grosso o molto grosso
<b>Moto ondoso</b>	
↑	In aumento
↓	In diminuzione
<b>Temperature</b>	
↑	Elevate o in sensibile aumento
↑	Molto elevate o in marcato aumento
↓	Basse o in sensibile calo
↓	Molto basse o in marcato calo

## Fenomeni meteorologici significativi previsti per il giorno 04/05/2016



**Centro Funzionale Centrale - Settore Meteo**



LEGENDA	
<b>Aree di vigilanza meteo</b>	
<b>Quantitativi giornalieri di Precipitazione previsti</b>	
	Assenti o non rilevanti
	Deboli
	Moderati
	Elevati
	Molto elevati
<b>Caratteristiche delle precipitazioni previste</b>	
	Piogge sparse o intermittenti
	Piogge diffuse e continue
	Neviccate deboli o moderate
	Neviccate abbondanti
	Rovesci o temporali a carattere isolato
	Rovesci o temporali a carattere sparso
	Rovesci o temporali a carattere diffuso
<b>Altri fenomeni meteorologici di rilievo</b>	
<b>Venti</b>	
	Forti
	Burrasca
	Tempesta
	Frequenti raffiche
<b>Gelate</b>	
	Diffusa formazione di ghiaccio al suolo a quote collinari
	Diffusa formazione di ghiaccio al suolo a quote di pianura
<b>Nebbie</b>	
	Nebbie diffuse nelle ore notturne e del primo mattino
	Nebbie diffuse e persistenti anche nelle ore diurne
<b>Mari</b>	
	Molto mosso
	Agitato o molto agitato
	Grosso o molto grosso
<b>Moto ondoso</b>	
	In aumento
	In diminuzione
<b>Temperature</b>	
	Elevate o in sensibile aumento
	Molto elevate o in marcato aumento
	Basse o in sensibile calo
	Molto basse o in marcato calo



**Centro Funzionale Centrale - Settore Meteo****BOLLETTINO DI VIGILANZA METEOROLOGICA NAZIONALE**RIFE./ **DIRETTIVA PRESIDENTE DEL CONSIGLIO DEI MINISTRI 27-2-2004:****INDIRIZZI OPERATIVI PER LA GESTIONE ORGANIZZATIVA E FUNZIONALE DEL SISTEMA DI ALLERTAMENTO NAZIONALE, STATALE E REGIONALE, PER IL RISCHIO IDROGEOLOGICO E IDRAULICO AI FINI DI PROTEZIONE CIVILE.****FENOMENI SIGNIFICATIVI O AVVERSI PER IL GIORNO 03 MAGGIO 2016****Precipitazioni:** da isolate a sparse, anche a carattere di rovescio o breve temporale, su Triveneto, Lombardia orientale, Valle d'Aosta, Emilia-Romagna, Toscana, Umbria, Marche interne, Puglia centro-meridionale, Basilicata, Calabria e Sicilia settentrionale, con quantitativi cumulati deboli.**Visibilità:** nessun fenomeno significativo.**Temperature:** in rialzo anche sensibile le massime al Centro-Nord.**Venti:** localmente forti nord-occidentali su Sicilia, Sardegna, Puglia e Calabria; dal pomeriggio/sera localmente forti da nord su Liguria e di Favonio su Triveneto e Lombardia.**Mari:** molto mossi o localmente agitati il Mare di Sardegna e lo Stretto di Sicilia, molto mossi i restanti bacini centro-meridionali.**FENOMENI SIGNIFICATIVI O AVVERSI PER IL GIORNO 04 MAGGIO 2016****Precipitazioni:** sparse, anche a carattere di rovescio o temporale, su Emilia Romagna orientale e su tutte le regioni centro-meridionali, con esclusione dei settori costieri di Toscana, Lazio settentrionale e Sicilia sud-occidentale; quantitativi cumulati da deboli a puntualmente moderati, specie sulla Calabria meridionale, dove i fenomeni sono previsti più frequenti ed intensi.**Visibilità:** nessun fenomeno significativo.**Temperature:** senza variazioni significative.**Venti:** localmente forti nord-occidentali al mattino su Sardegna e Sicilia; localmente forti settentrionali sulle regioni centro-meridionali adriatiche, zone appenniniche e su Calabria e Basilicata.**Mari:** molto mossi tutti bacini meridionali e l'Adriatico centrale; localmente agitati al mattino il Mare e Canale di Sardegna e lo Stretto di Sicilia.**FENOMENI SIGNIFICATIVI O AVVERSI PER IL GIORNO 05 MAGGIO 2016****Precipitazioni:** da isolate a sparse, anche a carattere di rovescio o breve temporale, su Abruzzo, Lazio centro-meridionale, Molise, Campania, Puglia settentrionale, Basilicata, Calabria e Sicilia settentrionale, con quantitativi cumulati deboli, puntualmente moderati su Campania meridionale, Basilicata e settori tirrenici della Calabria.**Visibilità:** nessun fenomeno significativo.**Temperature:** senza variazioni significative.**Venti:** localmente forti settentrionali sul versante adriatico centrale, sulla Puglia e sulle aree ioniche.**Mari:** molto mosso lo Ionio, specie al largo e localmente l'Adriatico centro-meridionale.MARTEDÌ 3 MAGGIO 2016 ORE 15.00

IL DIRETTORE DELL'UFFICIO

**Roberto Oreficini Rosi**FIRMA AUTOGRAFA OMESSA AI SENSI DELL'ART. 3.C.2  
D.LGS 12/02/1993 N.39

**Fenomeni meteorologici significativi previsti per il giorno  
03/05/2016 (ORE 15-24)**



**Centro Funzionale Centrale - Settore Meteo**



<b>Aree di vigilanza meteo</b>	
<b>Quantitativi giornalieri di Precipitazione previsti</b>	
	Assenti o non rilevanti
	Deboli
	Moderati
	Elevati
	Molto elevati
<b>Caratteristiche delle precipitazioni previste</b>	
	Piogge sparse o intermittenti
	Piogge diffuse e continue
	Nevicate deboli o moderate
	Nevicate abbondanti
	Rovesci o temporali a carattere isolato
	Rovesci o temporali a carattere sparso
	Rovesci o temporali a carattere diffuso
<b>Altri fenomeni meteorologici di rilievo</b>	
<b>Venti</b>	
	Forti
	Burrasca
	Tempesta
	Frequenti raffiche
<b>Gelate</b>	
	Diffusa formazione di ghiaccio al suolo a quote collinari
	Diffusa formazione di ghiaccio al suolo a quote di pianura
<b>Nebbie</b>	
	Nebbie diffuse nelle ore notturne e del primo mattino
	Nebbie diffuse e persistenti anche nelle ore diurne
<b>Mari</b>	
	Molto mosso
	Agitato o molto agitato
	Grosso o molto grosso
<b>Moto ondoso</b>	
	In aumento
	In diminuzione
<b>Temperature</b>	
	Elevate o in sensibile aumento
	Molto elevate o in marcato aumento
	Basse o in sensibile calo
	Molto basse o in marcato calo

**Fenomeni meteorologici significativi previsti per il giorno  
04/05/2016**



**Centro Funzionale Centrale - Settore Meteo**



LEGENDA	
<b>Aree di vigilanza meteo</b>	
<b>Quantitativi giornalieri di Precipitazione previsti</b>	
[White box]	Assenti o non rilevanti
[Light blue box]	Deboli
[Medium blue box]	Moderati
[Dark blue box]	Elevati
[Purple box]	Molto elevati
<b>Caratteristiche delle precipitazioni previste</b>	
[Black cloud icon]	Piogge sparse o intermittenti
[Black cloud with rain icon]	Piogge diffuse e continue
[Blue snowflake icon]	Nevicate deboli o moderate
[Blue snowflake with rain icon]	Nevicate abbondanti
[Red lightning bolt icon]	Rovesci o temporali a carattere isolato
[Red lightning bolt with rain icon]	Rovesci o temporali a carattere sparso
[Red lightning bolt with rain and cloud icon]	Rovesci o temporali a carattere diffuso
<b>Altri fenomeni meteorologici di rilievo</b>	
<b>Venti</b>	
[Blue wind icon]	Forti
[Red wind icon]	Burrasca
[Red wind icon]	Tempesta
[Black wind icon]	Frequenti raffiche
<b>Gelate</b>	
[Blue mountain icon]	Diffusa formazione di ghiaccio al suolo a quote collinari
[Blue mountain icon]	Diffusa formazione di ghiaccio al suolo a quote di pianura
<b>Nebbie</b>	
[Black fog icon]	Nebbie diffuse nelle ore notturne e del primo mattino
[Black fog icon]	Nebbie diffuse e persistenti anche nelle ore diurne
<b>Mari</b>	
[Blue wave icon]	Molto mosso
[Blue wave icon]	Agitato o molto agitato
[Blue wave icon]	Grosso o molto grosso
<b>Moto ondoso</b>	
[Blue up arrow icon]	In aumento
[Blue down arrow icon]	In diminuzione
<b>Temperature</b>	
[Orange up arrow icon]	Elevate o in sensibile aumento
[Orange up arrow icon]	Molto elevate o in marcato aumento
[Orange down arrow icon]	Basse o in sensibile calo
[Orange down arrow icon]	Molto basse o in marcato calo

## Fenomeni meteorologici significativi previsti per il giorno 05/05/2016



**Centro Funzionale Centrale - Settore Meteo**



LEGENDA	
<b>Aree di vigilanza meteo</b>	
<b>Quantitativi giornalieri di Precipitazione previsti</b>	
	Assenti o non rilevanti
	Deboli
	Moderati
	Elevati
	Molto elevati
<b>Caratteristiche delle precipitazioni previste</b>	
	Piogge sparse o intermittenti
	Piogge diffuse e continue
	Neviccate deboli o moderate
	Neviccate abbondanti
	Rovesci o temporali a carattere isolato
	Rovesci o temporali a carattere sparso
	Rovesci o temporali a carattere diffuso
<b>Altri fenomeni meteorologici di rilievo</b>	
<b>Venti</b>	
	Forti
	Burrasca
	Tempesta
	Frequenti raffiche
<b>Gelate</b>	
	Diffusa formazione di ghiaccio al suolo a quote collinari
	Diffusa formazione di ghiaccio al suolo a quote di pianura
<b>Nebbie</b>	
	Nebbie diffuse nelle ore notturne e del primo mattino
	Nebbie diffuse e persistenti anche nelle ore diurne
<b>Mari</b>	
	Molto mosso
	Agitato o molto agitato
	Grosso o molto grosso
<b>Moto ondoso</b>	
	In aumento
	In diminuzione
<b>Temperature</b>	
	Elevate o in sensibile aumento
	Molto elevate o in marcato aumento
	Basse o in sensibile calo
	Molto basse o in marcato calo

**Centro Funzionale Centrale - Settore Meteo****BOLLETTINO DI VIGILANZA METEOROLOGICA NAZIONALE**RIFE././ **DIRETTIVA PRESIDENTE DEL CONSIGLIO DEI MINISTRI 27-2-2004:****INDIRIZZI OPERATIVI PER LA GESTIONE ORGANIZZATIVA E FUNZIONALE DEL SISTEMA DI ALLERTAMENTO NAZIONALE, STATALE E REGIONALE, PER IL RISCHIO IDROGEOLOGICO E IDRAULICO AI FINI DI PROTEZIONE CIVILE.****FENOMENI SIGNIFICATIVI O AVVERSI PER IL GIORNO 04 MAGGIO 2016****Precipitazioni:**

- da isolate a sparse, anche a carattere di rovescio o temporale, sulla Calabria centro-meridionale, con quantitativi cumulati da deboli a moderati.
- isolate, anche a carattere di rovescio o temporale, su Campania meridionale, Basilicata tirrenica, sul resto della Calabria e sulla Sicilia nord-orientale, con quantitativi cumulati deboli.

**Visibilità:** nessun fenomeno significativo.**Temperature:** senza variazioni significative.**Venti:** localmente forti dai quadranti settentrionali su Abruzzo, Molise e regioni meridionali, con tendenza all'attenuazione.**Mari:** molto mossi l'Adriatico centro-meridionale, lo Stretto di Sicilia, il Mare ed il Canale di Sardegna; localmente molto mossi lo Ionio e il Tirreno meridionale; tendenza a generale attenuazione del moto ondoso ad eccezione dello Ionio.**FENOMENI SIGNIFICATIVI O AVVERSI PER IL GIORNO 05 MAGGIO 2016****Precipitazioni:** da isolate a sparse, a prevalente carattere di rovescio o temporale, sui settori appenninici meridionali dell'Umbria, sulle zone interne e meridionali del Lazio, sui settori interni ed appenninici di Abruzzo e Molise, su Campania, specie settori interni e meridionali, su Basilicata tirrenica, Calabria centro-settentrionale e nella prima parte della giornata sul Friuli Venezia Giulia, con quantitativi cumulati deboli o localmente moderati.**Visibilità:** nessun fenomeno significativo.**Temperature:** senza variazioni significative.**Venti:** localmente forti dai quadranti settentrionali su Puglia e aree ioniche settentrionali della Calabria, in attenuazione.**Mari:** molto mossi lo Ionio centro-settentrionale e localmente l'Adriatico meridionale.**FENOMENI SIGNIFICATIVI O AVVERSI PER IL GIORNO 06 MAGGIO 2016****Precipitazioni:** nessun fenomeno significativo.**Visibilità:** nessun fenomeno significativo.**Temperature:** senza variazioni significative.**Venti:** tendenti a localmente forti sud-orientali sulla Sardegna meridionale.**Mari:** tendenti a localmente molto mossi il Mare ed il Canale di Sardegna.MERCOLEDÌ 4 MAGGIO 2016 ORE 15.00

IL DIRETTORE DELL'UFFICIO

**Roberto Oreficini Rosi**FIRMA AUTOGRAFA OMESSA AI SENSI DELL'ART. 3.C.2  
D.LGS 12/02/1993 N.39

**Fenomeni meteorologici significativi previsti per il giorno  
04/05/2016 (ORE 15-24)**



**Centro Funzionale Centrale - Settore Meteo**



<b>Aree di vigilanza meteo</b>	
<b>Quantitativi giornalieri di Precipitazione previsti</b>	
	Assenti o non rilevanti
	Deboli
	Moderati
	Elevati
	Molto elevati
<b>Caratteristiche delle precipitazioni previste</b>	
	Piogge sparse o intermittenti
	Piogge diffuse e continue
	Nevicate deboli o moderate
	Nevicate abbondanti
	Rovesci o temporali a carattere isolato
	Rovesci o temporali a carattere sparso
	Rovesci o temporali a carattere diffuso
<b>Altri fenomeni meteorologici di rilievo</b>	
<b>Venti</b>	
	Forti
	Burrasca
	Tempesta
	Frequenti raffiche
<b>Gelate</b>	
	Diffusa formazione di ghiaccio al suolo a quote collinari
	Diffusa formazione di ghiaccio al suolo a quote di pianura
<b>Nebbie</b>	
	Nebbie diffuse nelle ore notturne e del primo mattino
	Nebbie diffuse e persistenti anche nelle ore diurne
<b>Mari</b>	
	Molto mosso
	Agitato o molto agitato
	Grosso o molto grosso
<b>Moto ondoso</b>	
	In aumento
	In diminuzione
<b>Temperature</b>	
	Elevate o in sensibile aumento
	Molto elevate o in marcato aumento
	Basse o in sensibile calo
	Molto basse o in marcato calo



## Fenomeni meteorologici significativi previsti per il giorno 05/05/2016



**Centro Funzionale Centrale - Settore Meteo**



LEGENDA	
<b>Aree di vigilanza meteo</b>	
<b>Quantitativi giornalieri di Precipitazione previsti</b>	
	Assenti o non rilevanti
	Deboli
	Moderati
	Elevati
	Molto elevati
<b>Caratteristiche delle precipitazioni previste</b>	
	Piogge sparse o intermittenti
	Piogge diffuse e continue
	Nevicate deboli o moderate
	Nevicate abbondanti
	Rovesci o temporali a carattere isolato
	Rovesci o temporali a carattere sparso
	Rovesci o temporali a carattere diffuso
<b>Altri fenomeni meteorologici di rilievo</b>	
<b>Venti</b>	
	Forti
	Burrasca
	Tempesta
	Frequenti raffiche
<b>Gelate</b>	
	Diffusa formazione di ghiaccio al suolo a quote collinari
	Diffusa formazione di ghiaccio al suolo a quote di pianura
<b>Nebbie</b>	
	Nebbie diffuse nelle ore notturne e del primo mattino
	Nebbie diffuse e persistenti anche nelle ore diurne
<b>Mari</b>	
	Molto mosso
	Agitato o molto agitato
	Grosso o molto grosso
<b>Moto ondoso</b>	
	In aumento
	In diminuzione
<b>Temperature</b>	
	Elevate o in sensibile aumento
	Molto elevate o in marcato aumento
	Basse o in sensibile calo
	Molto basse o in marcato calo

## Fenomeni meteorologici significativi previsti per il giorno 06/05/2016



**Centro Funzionale Centrale - Settore Meteo**



LEGENDA	
	<b>Aree di vigilanza meteo</b>
<b>Quantitativi giornalieri di Precipitazione previsti</b>	
	Assenti o non rilevanti
	Deboli
	Moderati
	Elevati
	Molto elevati
<b>Caratteristiche delle precipitazioni previste</b>	
	Piogge sparse o intermittenti
	Piogge diffuse e continue
	Neviccate deboli o moderate
	Neviccate abbondanti
	Rovesci o temporali a carattere isolato
	Rovesci o temporali a carattere sparso
	Rovesci o temporali a carattere diffuso
<b>Altri fenomeni meteorologici di rilievo</b>	
<b>Venti</b>	
	Forti
	Burrasca
	Tempesta
	Frequenti raffiche
<b>Gelate</b>	
	Diffusa formazione di ghiaccio al suolo a quote collinari
	Diffusa formazione di ghiaccio al suolo a quote di pianura
<b>Nebbie</b>	
	Nebbie diffuse nelle ore notturne e del primo mattino
	Nebbie diffuse e persistenti anche nelle ore diurne
<b>Mari</b>	
	Molto mosso
	Agitato o molto agitato
	Grosso o molto grosso
<b>Moto ondoso</b>	
	In aumento
	In diminuzione
<b>Temperature</b>	
	Elevate o in sensibile aumento
	Molto elevate o in marcato aumento
	Basse o in sensibile calo
	Molto basse o in marcato calo



**Centro Funzionale Centrale - Settore Meteo****BOLLETTINO DI VIGILANZA METEOROLOGICA NAZIONALE**RIFE././ **DIRETTIVA PRESIDENTE DEL CONSIGLIO DEI MINISTRI 27-2-2004:****INDIRIZZI OPERATIVI PER LA GESTIONE ORGANIZZATIVA E FUNZIONALE DEL SISTEMA DI ALLERTAMENTO NAZIONALE, STATALE E REGIONALE, PER IL RISCHIO IDROGEOLOGICO E IDRAULICO AI FINI DI PROTEZIONE CIVILE.****FENOMENI SIGNIFICATIVI O AVVERSI PER IL GIORNO 05 MAGGIO 2016**

**Precipitazioni:** da isolate a sparse pomeridiane, a prevalente carattere di rovescio o temporale, su tutte le regioni centrali, Liguria di levante, Alpi occidentali, Alpi di Veneto e Trentino, Campania, Basilicata, Puglia settentrionale, Calabria e Sicilia nord-orientale, con quantitativi cumulati deboli o puntualmente moderati, specie sulle zone interne e tirreniche di Abruzzo, Lazio, Campania, Basilicata e Calabria settentrionale.

**Visibilità:** nessun fenomeno significativo.

**Temperature:** senza variazioni significative.

**Venti:** localmente forti dai quadranti settentrionali su Puglia e Liguria, in attenuazione serale; dalla serata localmente forti orientali sulla Sardegna.

**Mari:** molto mosso lo Ionio, con moto ondosio in attenuazione.

**FENOMENI SIGNIFICATIVI O AVVERSI PER IL GIORNO 06 MAGGIO 2016**

**Precipitazioni:** isolate pomeridiane, a prevalente carattere di rovescio o breve temporale, su zone alpine orientali, zone appenniniche centro-meridionali e Sicilia nord-orientale, con quantitativi cumulati deboli.

**Visibilità:** nessun fenomeno significativo.

**Temperature:** senza variazioni significative.

**Venti:** localmente forti orientali sulla Sardegna.

**Mari:** molto mossi il Canale di Sardegna e localmente il Mare di Sardegna.

**FENOMENI SIGNIFICATIVI O AVVERSI PER IL GIORNO 07 MAGGIO 2016****Precipitazioni:**

- sparse, anche a carattere di rovescio o temporale, sulla Sardegna, in estensione nel pomeriggio alla Sicilia, con quantitativi cumulati da deboli a puntualmente moderati, in particolare sulla Sardegna meridionale;
- da isolate a sparse nelle ore centrali della giornata, a prevalente carattere di rovescio o breve temporale, su zone alpine e prealpine, Liguria, Toscana, Umbria e zone interne ed appenniniche di Lazio, Abruzzo, Molise e Campania, con quantitativi cumulati deboli.

**Visibilità:** nessun fenomeno significativo.

**Temperature:** senza variazioni significative.

**Venti:** forti sud-orientali sulla Sardegna e localmente sulla Sicilia.

**Mari:** molto mossi il Mare ed il Canale di Sardegna e lo Stretto di Sicilia.

GIOVEDÌ 5 MAGGIO 2016 ORE 15.00

IL DIRETTORE DELL'UFFICIO

**Roberto Oreficini Rosi**FIRMA AUTOGRAFA OMESSA AI SENSI DELL'ART. 3.C.2  
D.LGS 12/02/1993 N.39

**Fenomeni meteorologici significativi previsti per il giorno  
05/05/2016 (ORE 15-24)**



**Centro Funzionale Centrale - Settore Meteo**



Aree di vigilanza meteo	
<b>Quantitativi giornalieri di Precipitazione previsti</b>	
	Assenti o non rilevanti
	Deboli
	Moderati
	Elevati
	Molto elevati
<b>Caratteristiche delle precipitazioni previste</b>	
	Piogge sparse o intermittenti
	Piogge diffuse e continue
	Nevicate deboli o moderate
	Nevicate abbondanti
	Rovesci o temporali a carattere isolato
	Rovesci o temporali a carattere sparso
	Rovesci o temporali a carattere diffuso
<b>Altri fenomeni meteorologici di rilievo</b>	
<b>Venti</b>	
	Forti
	Burrasca
	Tempesta
	Frequenti raffiche
<b>Gelate</b>	
	Diffusa formazione di ghiaccio al suolo a quote collinari
	Diffusa formazione di ghiaccio al suolo a quote di pianura
<b>Nebbie</b>	
	Nebbie diffuse nelle ore notturne e del primo mattino
	Nebbie diffuse e persistenti anche nelle ore diurne
<b>Mari</b>	
	Molto mosso
	Agitato o molto agitato
	Grosso o molto grosso
<b>Moto ondoso</b>	
	In aumento
	In diminuzione
<b>Temperature</b>	
	Elevate o in sensibile aumento
	Molto elevate o in marcato aumento
	Basse o in sensibile calo
	Molto basse o in marcato calo

### Fenomeni meteorologici significativi previsti per il giorno 06/05/2016



Centro Funzionale Centrale - Settore Meteo



LEGENDA	
<b>Aree di vigilanza meteo</b>	
<b>Quantitativi giornalieri di Precipitazione previsti</b>	
[White box]	Assenti o non rilevanti
[Light blue box]	Deboli
[Medium blue box]	Moderati
[Dark blue box]	Elevati
[Purple box]	Molto elevati
<b>Caratteristiche delle precipitazioni previste</b>	
[Black cloud icon]	Piogge sparse o intermittenti
[Black cloud with rain icon]	Piogge diffuse e continue
[Blue snowflake icon]	Nevicate deboli o moderate
[Blue snowflake with rain icon]	Nevicate abbondanti
[Red lightning bolt icon]	Rovesci o temporali a carattere isolato
[Red lightning bolt with rain icon]	Rovesci o temporali a carattere sparso
[Red lightning bolt with rain and cloud icon]	Rovesci o temporali a carattere diffuso
<b>Altri fenomeni meteorologici di rilievo</b>	
<b>Venti</b>	
[Blue wind icon]	Forti
[Red wind icon]	Burrasca
[Red wind icon]	Tempesta
[Black wind icon]	Frequenti raffiche
<b>Gelate</b>	
[Blue mountain icon]	Diffusa formazione di ghiaccio al suolo a quote collinari
[Blue mountain icon]	Diffusa formazione di ghiaccio al suolo a quote di pianura
<b>Nebbie</b>	
[Black fog icon]	Nebbie diffuse nelle ore notturne e del primo mattino
[Black fog icon]	Nebbie diffuse e persistenti anche nelle ore diurne
<b>Mari</b>	
[Blue wave icon]	Molto mosso
[Blue wave icon]	Agitato o molto agitato
[Blue wave icon]	Grosso o molto grosso
<b>Moto ondoso</b>	
[Blue up arrow icon]	In aumento
[Blue down arrow icon]	In diminuzione
<b>Temperature</b>	
[Red up arrow icon]	Elevate o in sensibile aumento
[Red up arrow icon]	Molto elevate o in marcato aumento
[Blue down arrow icon]	Basse o in sensibile calo
[Blue down arrow icon]	Molto basse o in marcato calo

## Fenomeni meteorologici significativi previsti per il giorno 07/05/2016



**Centro Funzionale Centrale - Settore Meteo**



LEGENDA	
[ ]	<b>Aree di vigilanza meteo</b>
<b>Quantitativi giornalieri di Precipitazione previsti</b>	
[ ]	Assenti o non rilevanti
[ ]	Deboli
[ ]	Moderati
[ ]	Elevati
[ ]	Molto elevati
<b>Caratteristiche delle precipitazioni previste</b>	
	Piogge sparse o intermittenti
	Piogge diffuse e continue
	Neviccate deboli o moderate
	Neviccate abbondanti
	Rovesci o temporali a carattere isolato
	Rovesci o temporali a carattere sparso
	Rovesci o temporali a carattere diffuso
<b>Altri fenomeni meteorologici di rilievo</b>	
<b>Venti</b>	
	Forti
	Burrasca
	Tempesta
	Frequenti raffiche
<b>Gelate</b>	
	Diffusa formazione di ghiaccio al suolo a quote collinari
	Diffusa formazione di ghiaccio al suolo a quote di pianura
<b>Nebbie</b>	
	Nebbie diffuse nelle ore notturne e del primo mattino
	Nebbie diffuse e persistenti anche nelle ore diurne
<b>Mari</b>	
	Molto mosso
	Agitato o molto agitato
	Grosso o molto grosso
<b>Moto ondoso</b>	
	In aumento
	In diminuzione
<b>Temperature</b>	
	Elevate o in sensibile aumento
	Molto elevate o in marcato aumento
	Basse o in sensibile calo
	Molto basse o in marcato calo

**Centro Funzionale Centrale - Settore Meteo**

**BOLLETTINO DI VIGILANZA METEOROLOGICA NAZIONALE**  
RIFE/./ **DIRETTIVA PRESIDENTE DEL CONSIGLIO DEI MINISTRI 27-2-2004:**  
**INDIRIZZI OPERATIVI PER LA GESTIONE ORGANIZZATIVA E FUNZIONALE DEL SISTEMA DI ALLERTAMENTO NAZIONALE, STATALE E REGIONALE, PER IL RISCHIO IDROGEOLOGICO E IDRAULICO AI FINI DI PROTEZIONE CIVILE.**

**FENOMENI SIGNIFICATIVI O AVVERSI PER IL GIORNO 06 MAGGIO 2016**

**Precipitazioni:** isolati rovesci o temporali ad evoluzione pomeridiana sui settori alpini orientali, sui settori appenninici laziali, abruzzesi, campani, lucani e calabresi e sull'Etna, con quantitativi cumulati deboli.

**Visibilità:** nessun fenomeno significativo.

**Temperature:** senza variazioni significative.

**Venti:** localmente forti orientali sulla Sardegna meridionale.

**Mari:** molto mossi il Canale di Sardegna e localmente il Mar di Sardegna.

**FENOMENI SIGNIFICATIVI O AVVERSI PER IL GIORNO 07 MAGGIO 2016**

**Precipitazioni:**

- sparse, prevalentemente nella seconda parte della giornata, sulla Sardegna centro-meridionale e sulla Sicilia, con quantitativi cumulati generalmente deboli, fino a puntualmente moderati sui settori meridionali della Sardegna dove i fenomeni potranno localmente assumere carattere di rovescio o temporale;
- isolati rovesci o temporali ad evoluzione pomeridiana sui settori alpini, sulle zone interne di Toscana e Lazio, sui settori meridionali dell'Umbria e sull'Appennino abruzzese, con quantitativi cumulati deboli.

**Visibilità:** nessun fenomeno significativo.

**Temperature:** massime in calo anche sensibile sulla Sardegna meridionale.

**Venti:** localmente forti da est/sud-est sui settori meridionali della Sardegna e sui settori occidentali e meridionali della Sicilia.

**Mari:** molto mossi il Mare ed il Canale di Sardegna e lo Stretto di Sicilia.

**FENOMENI SIGNIFICATIVI O AVVERSI PER IL GIORNO 08 MAGGIO 2016**

**Precipitazioni:**

- isolati rovesci o temporali ad evoluzione diurna sui settori alpini e prealpini, sui settori meridionali del Piemonte e sulle zone interne della Toscana, con quantitativi cumulati deboli;
- da isolate a sparse a carattere residuo nella prima parte della giornata, localmente a carattere di rovescio, su Sardegna sud-occidentale, Sicilia orientale e Calabria meridionale, con quantitativi cumulati deboli.

**Visibilità:** nessun fenomeno significativo.

**Temperature:** senza variazioni significative.

**Venti:** localmente forti nord-orientali sulla Sicilia meridionale.

**Mari:** molto mossi lo Stretto di Sicilia e lo Ionio meridionale; inizialmente molto mossi il Mare ed il Canale di Sardegna, con moto ondosso in temporanea attenuazione nel corso della giornata e in nuova intensificazione dalla serata.

VENERDÌ 6 MAGGIO 2016 ORE 15.00

IL DIRETTORE DELL'UFFICIO  
**Roberto Oreficini Rosi**  
FIRMA AUTOGRAFA OMESSA AI SENSI DELL'ART. 3.C.2  
D.LGS 12/02/1993 N.39

**Fenomeni meteorologici significativi previsti per il giorno  
06/05/2016 (ORE 15-24)**



**Centro Funzionale Centrale - Settore Meteo**



Aree di vigilanza meteo	
<b>Quantitativi giornalieri di Precipitazione previsti</b>	
	Assenti o non rilevanti
	Deboli
	Moderati
	Elevati
	Molto elevati
<b>Caratteristiche delle precipitazioni previste</b>	
	Piogge sparse o intermittenti
	Piogge diffuse e continue
	Nevicate deboli o moderate
	Nevicate abbondanti
	Rovesci o temporali a carattere isolato
	Rovesci o temporali a carattere sparso
	Rovesci o temporali a carattere diffuso
<b>Altri fenomeni meteorologici di rilievo</b>	
<b>Venti</b>	
	Forti
	Burrasca
	Tempesta
	Frequenti raffiche
<b>Gelate</b>	
	Diffusa formazione di ghiaccio al suolo a quote collinari
	Diffusa formazione di ghiaccio al suolo a quote di pianura
<b>Nebbie</b>	
	Nebbie diffuse nelle ore notturne e del primo mattino
	Nebbie diffuse e persistenti anche nelle ore diurne
<b>Mari</b>	
	Molto mosso
	Agitato o molto agitato
	Grosso o molto grosso
<b>Moto ondoso</b>	
	In aumento
	In diminuzione
<b>Temperature</b>	
	Elevate o in sensibile aumento
	Molto elevate o in marcato aumento
	Basse o in sensibile calo
	Molto basse o in marcato calo



## Fenomeni meteorologici significativi previsti per il giorno 07/05/2016



**Centro Funzionale Centrale - Settore Meteo**



LEGENDA	
<b>Aree di vigilanza meteo</b>	
<b>Quantitativi giornalieri di Precipitazione previsti</b>	
	Assenti o non rilevanti
	Deboli
	Moderati
	Elevati
	Molto elevati
<b>Caratteristiche delle precipitazioni previste</b>	
	Piogge sparse o intermittenti
	Piogge diffuse e continue
	Nevicate deboli o moderate
	Nevicate abbondanti
	Rovesci o temporali a carattere isolato
	Rovesci o temporali a carattere sparso
	Rovesci o temporali a carattere diffuso
<b>Altri fenomeni meteorologici di rilievo</b>	
<b>Venti</b>	
	Forti
	Burrasca
	Tempesta
	Frequenti raffiche
<b>Gelate</b>	
	Diffusa formazione di ghiaccio al suolo a quote collinari
	Diffusa formazione di ghiaccio al suolo a quote di pianura
<b>Nebbie</b>	
	Nebbie diffuse nelle ore notturne e del primo mattino
	Nebbie diffuse e persistenti anche nelle ore diurne
<b>Mari</b>	
	Molto mosso
	Agitato o molto agitato
	Grosso o molto grosso
<b>Moto ondoso</b>	
	In aumento
	In diminuzione
<b>Temperature</b>	
	Elevate o in sensibile aumento
	Molto elevate o in marcato aumento
	Basse o in sensibile calo
	Molto basse o in marcato calo

## Fenomeni meteorologici significativi previsti per il giorno 08/05/2016



**Centro Funzionale Centrale - Settore Meteo**



LEGENDA	
[ ]	<b>Aree di vigilanza meteo</b>
<b>Quantitativi giornalieri di Precipitazione previsti</b>	
[ ]	Assenti o non rilevanti
[ ]	Deboli
[ ]	Moderati
[ ]	Elevati
[ ]	Molto elevati
<b>Caratteristiche delle precipitazioni previste</b>	
	Piogge sparse o intermittenti
	Piogge diffuse e continue
	Neviccate deboli o moderate
	Neviccate abbondanti
	Rovesci o temporali a carattere isolato
	Rovesci o temporali a carattere sparso
	Rovesci o temporali a carattere diffuso
<b>Altri fenomeni meteorologici di rilievo</b>	
<b>Venti</b>	
	Forti
	Burrasca
	Tempesta
	Frequenti raffiche
<b>Gelate</b>	
	Diffusa formazione di ghiaccio al suolo a quote collinari
	Diffusa formazione di ghiaccio al suolo a quote di pianura
<b>Nebbie</b>	
	Nebbie diffuse nelle ore notturne e del primo mattino
	Nebbie diffuse e persistenti anche nelle ore diurne
<b>Mari</b>	
	Molto mosso
	Agitato o molto agitato
	Grosso o molto grosso
<b>Moto ondoso</b>	
	In aumento
	In diminuzione
<b>Temperature</b>	
	Elevate o in sensibile aumento
	Molto elevate o in marcato aumento
	Basse o in sensibile calo
	Molto basse o in marcato calo



**Centro Funzionale Centrale - Settore Meteo****BOLLETTINO DI VIGILANZA METEOROLOGICA NAZIONALE**RIFE./ **DIRETTIVA PRESIDENTE DEL CONSIGLIO DEI MINISTRI 27-2-2004:****INDIRIZZI OPERATIVI PER LA GESTIONE ORGANIZZATIVA E FUNZIONALE DEL SISTEMA DI ALLERTAMENTO NAZIONALE, STATALE E REGIONALE, PER IL RISCHIO IDROGEOLOGICO E IDRAULICO AI FINI DI PROTEZIONE CIVILE.****FENOMENI SIGNIFICATIVI O AVVERSI PER IL GIORNO 07 MAGGIO 2016****Precipitazioni:**

- da isolate a sparse, anche a carattere di rovescio o temporale, su Sardegna, Sicilia e Calabria meridionale, con quantitativi cumulati generalmente deboli, fino a localmente moderati sulla Sardegna centro-meridionale;
- isolati rovesci o temporali ad evoluzione pomeridiana e serale su Valle d'Aosta, settori alpini occidentali del Piemonte, Alto Adige, Alpi venete, settori appenninici settentrionali, aree interne di Toscana e Lazio, Umbria, restanti settori dell'Appennino centrale e sull'Appennino campano-molisano, con quantitativi cumulati generalmente deboli.

**Visibilità:** nessun fenomeno significativo.**Temperature:** massime in calo anche sensibile sulla Sardegna centro-meridionale.**Venti:** localmente forti da sud-est su Sardegna e settori occidentali e meridionali della Sicilia.**Mari:** molto mossi il Mare ed il Canale di Sardegna e lo Stretto di Sicilia.**FENOMENI SIGNIFICATIVI O AVVERSI PER IL GIORNO 08 MAGGIO 2016****Precipitazioni:**

- isolate, residue nella prima parte della giornata, localmente a carattere di rovescio o breve temporale, su Sardegna, Sicilia e Calabria meridionale e centrale ionica, con quantitativi cumulati deboli;
- isolati rovesci o temporali ad evoluzione pomeridiana e serale su Valle d'Aosta, settori alpini del Piemonte, Alto Adige, Alpi venete, Friuli Venezia Giulia, Appennino tosco-emiliano, restanti parti interne ed appenniniche della Toscana, Umbria e settori appenninici di Lazio ed Abruzzo, con quantitativi cumulati deboli.

**Visibilità:** nessun fenomeno significativo.**Temperature:** senza variazioni significative.**Venti:** localmente forti nord-orientali sulla Sicilia meridionale; tendenti a localmente forti sud-orientali sulla Sardegna.**Mari:** molto mossi lo Stretto di Sicilia e lo Ionio meridionale; inizialmente molto mossi il Mare ed il Canale di Sardegna, con moto ondoso in temporanea attenuazione nel corso della giornata e in nuova intensificazione dalla serata.**FENOMENI SIGNIFICATIVI O AVVERSI PER IL GIORNO 09 MAGGIO 2016****Precipitazioni:** isolate, tendenti a sparse, localmente a carattere di rovescio o temporale, su Valle d'Aosta, Piemonte, Liguria, settori occidentali della Lombardia ed Appennino tosco-emiliano, con quantitativi cumulati deboli o localmente moderati su Valle d'Aosta e Piemonte occidentale.**Visibilità:** nessun fenomeno significativo.**Temperature:** massime in locale sensibile diminuzione sul Nord Ovest.**Venti:** forti dai quadranti orientali sulla Sardegna, tendenti a localmente forti nord-orientali sulla Liguria di Ponente.**Mari:** molto mossi il Mare ed il Canale di Sardegna, localmente agitato il Mar di Sardegna; tendente a molto mosso il Mar Ligure settore di Ponente.SABATO 7 MAGGIO 2016 ORE 15.00IL DIRETTORE DELL'UFFICIO  
**Roberto Oreficini Rosi**FIRMA AUTOGRAFA OMESSA AI SENSI DELL'ART. 3.C.2  
D.LGS 12/02/1993 N.39

**Fenomeni meteorologici significativi previsti per il giorno  
07/05/2016 (ORE 15-24)**



**Centro Funzionale Centrale - Settore Meteo**



Aree di vigilanza meteo	
<b>Quantitativi giornalieri di Precipitazione previsti</b>	
	Assenti o non rilevanti
	Deboli
	Moderati
	Elevati
	Molto elevati
<b>Caratteristiche delle precipitazioni previste</b>	
	Piogge sparse o intermittenti
	Piogge diffuse e continue
	Nevicate deboli o moderate
	Nevicate abbondanti
	Rovesci o temporali a carattere isolato
	Rovesci o temporali a carattere sparso
	Rovesci o temporali a carattere diffuso
<b>Altri fenomeni meteorologici di rilievo</b>	
<b>Venti</b>	
	Forti
	Burrasca
	Tempesta
	Frequenti raffiche
<b>Gelate</b>	
	Diffusa formazione di ghiaccio al suolo a quote collinari
	Diffusa formazione di ghiaccio al suolo a quote di pianura
<b>Nebbie</b>	
	Nebbie diffuse nelle ore notturne e del primo mattino
	Nebbie diffuse e persistenti anche nelle ore diurne
<b>Mari</b>	
	Molto mosso
	Agitato o molto agitato
	Grosso o molto grosso
<b>Moto ondoso</b>	
	In aumento
	In diminuzione
<b>Temperature</b>	
	Elevate o in sensibile aumento
	Molto elevate o in marcato aumento
	Basse o in sensibile calo
	Molto basse o in marcato calo

## Fenomeni meteorologici significativi previsti per il giorno 08/05/2016



Centro Funzionale Centrale - Settore Meteo



LEGENDA	
<b>Aree di vigilanza meteo</b>	
<b>Quantitativi giornalieri di Precipitazione previsti</b>	
[White box]	Assenti o non rilevanti
[Light green box]	Deboli
[Medium green box]	Moderati
[Dark green box]	Elevati
[Purple box]	Molto elevati
<b>Caratteristiche delle precipitazioni previste</b>	
[Black cloud icon]	Piogge sparse o intermittenti
[Black cloud with rain icon]	Piogge diffuse e continue
[Blue snowflake icon]	Nevicate deboli o moderate
[Blue snowflake with rain icon]	Nevicate abbondanti
[Red lightning bolt icon]	Rovesci o temporali a carattere isolato
[Red lightning bolt with rain icon]	Rovesci o temporali a carattere sparso
[Red lightning bolt with rain and cloud icon]	Rovesci o temporali a carattere diffuso
<b>Altri fenomeni meteorologici di rilievo</b>	
<b>Venti</b>	
[Blue wind icon]	Forti
[Red and black wind icon]	Burrasca
[Red and black wind icon]	Tempesta
[Black wind icon]	Frequenti raffiche
<b>Gelate</b>	
[Blue mountain icon]	Diffusa formazione di ghiaccio al suolo a quote collinari
[Blue mountain icon]	Diffusa formazione di ghiaccio al suolo a quote di pianura
<b>Nebbie</b>	
[Black horizontal lines icon]	Nebbie diffuse nelle ore notturne e del primo mattino
[Black horizontal lines icon]	Nebbie diffuse e persistenti anche nelle ore diurne
<b>Mari</b>	
[Blue 'F' icon]	Molto mosso
[Blue 'FF' icon]	Agitato o molto agitato
[Blue 'FFF' icon]	Grosso o molto grosso
<b>Moto ondoso</b>	
[Blue up arrow icon]	In aumento
[Blue down arrow icon]	In diminuzione
<b>Temperature</b>	
[Red up arrow icon]	Elevate o in sensibile aumento
[Red up arrow icon]	Molto elevate o in marcato aumento
[Blue down arrow icon]	Basse o in sensibile calo
[Blue down arrow icon]	Molto basse o in marcato calo

## Fenomeni meteorologici significativi previsti per il giorno 09/05/2016



Centro Funzionale Centrale - Settore Meteo



LEGENDA	
	Aree di vigilanza meteo
Quantitativi giornalieri di Precipitazione previsti	
	Assenti o non rilevanti
	Deboli
	Moderati
	Elevati
	Molto elevati
Caratteristiche delle precipitazioni previste	
	Piogge sparse o intermittenti
	Piogge diffuse e continue
	Neviccate deboli o moderate
	Neviccate abbondanti
	Rovesci o temporali a carattere isolato
	Rovesci o temporali a carattere sparso
	Rovesci o temporali a carattere diffuso
Altri fenomeni meteorologici di rilievo	
Venti	
	Forti
	Burrasca
	Tempesta
	Frequenti raffiche
Gelate	
	Diffusa formazione di ghiaccio al suolo a quote collinari
	Diffusa formazione di ghiaccio al suolo a quote di pianura
Nebbie	
	Nebbie diffuse nelle ore notturne e del primo mattino
	Nebbie diffuse e persistenti anche nelle ore diurne
Mari	
	Molto mosso
	Agitato o molto agitato
	Grosso o molto grosso
Moto ondoso	
	In aumento
	In diminuzione
Temperature	
	Elevate o in sensibile aumento
	Molto elevate o in marcato aumento
	Basse o in sensibile calo
	Molto basse o in marcato calo

**Centro Funzionale Centrale - Settore Meteo****BOLLETTINO DI VIGILANZA METEOROLOGICA NAZIONALE**RIFE././ **DIRETTIVA PRESIDENTE DEL CONSIGLIO DEI MINISTRI 27-2-2004:****INDIRIZZI OPERATIVI PER LA GESTIONE ORGANIZZATIVA E FUNZIONALE DEL SISTEMA DI ALLERTAMENTO NAZIONALE, STATALE E REGIONALE, PER IL RISCHIO IDROGEOLOGICO E IDRAULICO AI FINI DI PROTEZIONE CIVILE.****FENOMENI SIGNIFICATIVI O AVVERSI PER IL GIORNO 08 MAGGIO 2016**

**Precipitazioni:** isolate, anche a carattere di rovescio o temporale, su Valle d'Aosta, Piemonte, Liguria, Lombardia occidentale e settentrionale, Trentino Alto Adige, settori alpini di Veneto e Friuli Venezia Giulia, Appennino emiliano, Toscana settentrionale e settori appenninici di Lazio ed Abruzzo, con quantitativi cumulati deboli o localmente moderati sulle zone montuose del Piemonte.

**Visibilità:** nessun fenomeno significativo.

**Temperature:** senza variazioni significative.

**Venti:** localmente forti nord-orientali sulla Sicilia meridionale; localmente forti sud-orientali sulla Sardegna.

**Mari:** localmente molto mossi lo Ionio meridionale, lo Stretto di Sicilia, il Mare ed il Canale di Sardegna.

**FENOMENI SIGNIFICATIVI O AVVERSI PER IL GIORNO 09 MAGGIO 2016****Precipitazioni:**

- sparse, anche a carattere di rovescio o temporale, su Piemonte occidentale e settentrionale, con quantitativi cumulati generalmente moderati;
- isolate, anche a carattere di rovescio o breve temporale, su Valle d'Aosta, resto del Piemonte, Liguria, Lombardia, Emilia-Romagna centro-occidentale, Toscana settentrionale ed appenninica, zone montuose di Marche ed Abruzzo, con quantitativi cumulati deboli o puntualmente moderati su Valle d'Aosta, resto del Piemonte, Lombardia occidentale e settentrionale e Liguria di ponente.

**Visibilità:** nessun fenomeno significativo.

**Temperature:** massime in locale sensibile diminuzione sul Nord Ovest ed in locale sensibile aumento sulle due isole maggiori.

**Venti:** forti orientali o sud-orientali sulla Sardegna, con locali rinforzi, specie in prossimità delle Bocche di Bonifacio; tendenti a localmente forti nord-orientali sulla Liguria di Ponente.

**Mari:** inizialmente molto mosso lo Ionio meridionale, ma con moto ondosso in rapido calo; molto mossi o localmente agitati il Mare ed il Canale di Sardegna; tendente a molto mosso il Mar Ligure settore di Ponente e dalla sera lo Stretto di Sicilia settore settentrionale.

**FENOMENI SIGNIFICATIVI O AVVERSI PER IL GIORNO 10 MAGGIO 2016****Precipitazioni:**

- sparse, anche a carattere di rovescio o temporale, su Valle d'Aosta, Piemonte, Liguria, Lombardia, Trentino Alto Adige ed Emilia-Romagna centro-occidentale, con quantitativi cumulati da deboli a moderati, specie su Valle d'Aosta, Piemonte occidentale e settentrionale e zone montuose della Lombardia;
- isolate, anche a carattere di rovescio o breve temporale, su zone montuose del Veneto, Toscana, resto Emilia-Romagna, Umbria, Marche, Lazio settentrionale ed orientale, Abruzzo e Sardegna settentrionale, con quantitativi cumulati generalmente deboli.

**Visibilità:** nessun fenomeno significativo.

**Temperature:** senza variazioni di rilievo.

**Venti:** localmente forti dai quadranti orientali sulla Sardegna, in attenuazione; localmente forti nord-orientali sulla Liguria di Ponente; tendenti a localmente forti da sud-sud-est sulla Sicilia occidentale.

**Mari:** localmente molto mossi i bacini intorno alla Sardegna; localmente molto mosso il Mar Ligure settore di Ponente; molto mosso lo Stretto di Sicilia.

DOMENICA 8 MAGGIO 2016 ORE 15.00

IL DIRETTORE DELL'UFFICIO

**Roberto Oreficini Rosi**FIRMA AUTOGRAFA OMESSA AI SENSI DELL'ART. 3.C.2  
D.LGS 12/02/1993 N.39

**Fenomeni meteorologici significativi previsti per il giorno  
08/05/2016 (ORE 15-24)**



**Centro Funzionale Centrale - Settore Meteo**



Aree di vigilanza meteo	
<b>Quantitativi giornalieri di Precipitazione previsti</b>	
[White]	Assenti o non rilevanti
[Light Green]	Deboli
[Medium Green]	Moderati
[Dark Green]	Elevati
[Purple]	Molto elevati
<b>Caratteristiche delle precipitazioni previste</b>	
[Black cloud]	Piogge sparse o intermittenti
[Black cloud with rain]	Piogge diffuse e continue
[Blue snowflake]	Nevicate deboli o moderate
[Blue snowflake]	Nevicate abbondanti
[Red lightning]	Rovesci o temporali a carattere isolato
[Red lightning]	Rovesci o temporali a carattere sparso
[Red lightning]	Rovesci o temporali a carattere diffuso
<b>Altri fenomeni meteorologici di rilievo</b>	
<b>Venti</b>	
[Blue circle]	Forti
[Red circle]	Burrasca
[Red circle]	Tempesta
[Black circle]	Frequenti raffiche
<b>Gelate</b>	
[Blue triangle]	Diffusa formazione di ghiaccio al suolo a quote collinari
[Blue triangle]	Diffusa formazione di ghiaccio al suolo a quote di pianura
<b>Nebbie</b>	
[Black rectangle]	Nebbie diffuse nelle ore notturne e del primo mattino
[Black rectangle]	Nebbie diffuse e persistenti anche nelle ore diurne
<b>Mari</b>	
[Blue wave]	Molto mosso
[Blue wave]	Agitato o molto agitato
[Blue wave]	Grosso o molto grosso
<b>Moto ondoso</b>	
[Up arrow]	In aumento
[Down arrow]	In diminuzione
<b>Temperature</b>	
[Red bar]	Elevate o in sensibile aumento
[Red bar]	Molto elevate o in marcato aumento
[Blue bar]	Basse o in sensibile calo
[Blue bar]	Molto basse o in marcato calo



### Fenomeni meteorologici significativi previsti per il giorno 09/05/2016



Centro Funzionale Centrale - Settore Meteo

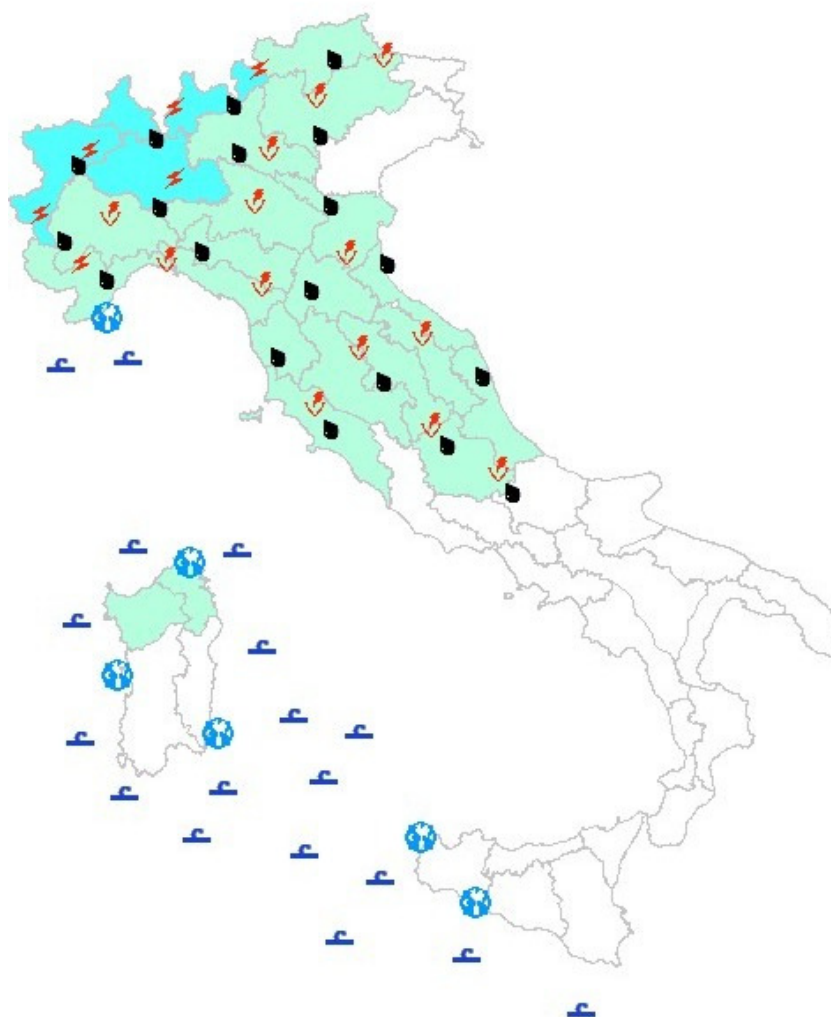


LEGENDA	
<b>Aree di vigilanza meteo</b>	
<b>Quantitativi giornalieri di Precipitazione previsti</b>	
[White box]	Assenti o non rilevanti
[Light blue box]	Deboli
[Medium blue box]	Moderati
[Dark blue box]	Elevati
[Purple box]	Molto elevati
<b>Caratteristiche delle precipitazioni previste</b>	
[Black cloud]	Piogge sparse o intermittenti
[Black cloud with rain]	Piogge diffuse e continue
[Blue snowflake]	Nevicate deboli o moderate
[Blue snowflake with rain]	Nevicate abbondanti
[Red lightning]	Rovesci o temporali a carattere isolato
[Red lightning with rain]	Rovesci o temporali a carattere sparso
[Red lightning with rain and cloud]	Rovesci o temporali a carattere diffuso
<b>Altri fenomeni meteorologici di rilievo</b>	
<b>Venti</b>	
[Blue wind symbol]	Forti
[Red wind symbol]	Burrasca
[Red wind symbol]	Tempesta
[Black lightning]	Frequenti raffiche
<b>Gelate</b>	
[Blue mountain]	Diffusa formazione di ghiaccio al suolo a quote collinari
[Blue mountain]	Diffusa formazione di ghiaccio al suolo a quote di pianura
<b>Nebbie</b>	
[Black horizontal lines]	Nebbie diffuse nelle ore notturne e del primo mattino
[Black horizontal lines]	Nebbie diffuse e persistenti anche nelle ore diurne
<b>Mari</b>	
[Blue wave symbol]	Molto mosso
[Blue wave symbol]	Agitato o molto agitato
[Blue wave symbol]	Grosso o molto grosso
<b>Moto ondoso</b>	
[Blue up arrow]	In aumento
[Blue down arrow]	In diminuzione
<b>Temperature</b>	
[Red up arrow]	Elevate o in sensibile aumento
[Red up arrow]	Molto elevate o in marcato aumento
[Blue down arrow]	Basse o in sensibile calo
[Blue down arrow]	Molto basse o in marcato calo

## Fenomeni meteorologici significativi previsti per il giorno 10/05/2016



**Centro Funzionale Centrale - Settore Meteo**



LEGENDA	
[ ]	<b>Aree di vigilanza meteo</b>
<b>Quantitativi giornalieri di Precipitazione previsti</b>	
[ ]	Assenti o non rilevanti
[ ]	Deboli
[ ]	Moderati
[ ]	Elevati
[ ]	Molto elevati
<b>Caratteristiche delle precipitazioni previste</b>	
☁	Piogge sparse o intermittenti
☁	Piogge diffuse e continue
❄	Nevicate deboli o moderate
❄	Nevicate abbondanti
⚡	Rovesci o temporali a carattere isolato
⚡	Rovesci o temporali a carattere sparso
⚡	Rovesci o temporali a carattere diffuso
<b>Altri fenomeni meteorologici di rilievo</b>	
<b>Venti</b>	
🌀	Forti
🌀	Burrasca
🌀	Tempesta
🌀	Frequenti raffiche
<b>Gelate</b>	
❄	Diffusa formazione di ghiaccio al suolo a quote collinari
❄	Diffusa formazione di ghiaccio al suolo a quote di pianura
<b>Nebbie</b>	
☁	Nebbie diffuse nelle ore notturne e del primo mattino
☁	Nebbie diffuse e persistenti anche nelle ore diurne
<b>Mari</b>	
F	Molto mosso
FF	Agitato o molto agitato
FFF	Grosso o molto grosso
<b>Moto ondoso</b>	
↑	In aumento
↓	In diminuzione
<b>Temperature</b>	
📈	Elevate o in sensibile aumento
📈	Molto elevate o in marcato aumento
📉	Basse o in sensibile calo
📉	Molto basse o in marcato calo



PAGINA BIANCA



\*181120042700\*