

SENATO DELLA REPUBBLICA

————— XIV LEGISLATURA —————

Doc. CLXXXIX
n. 3

RELAZIONE

SULLO STATO DELLE ACQUE DI BALNEAZIONE

(Anno 2003)

(Articolo 1, comma 3-bis, del decreto-legge 13 aprile 1993, n. 109)

Presentata dal Ministro della salute

(SIRCHIA)

—————
Comunicata alla Presidenza il 21 luglio 2004
—————

VOLUME III

ATTI PARLAMENTARI

XIV LEGISLATURA

Doc. **CLXXXIX**

n. **3**

RELAZIONE
SULLO STATO DELLE ACQUE
DI BALNEAZIONE

(Anno 2003)

(Articolo 1, comma 3-bis, del decreto-legge 13 aprile 1993, n. 109)

Presentata dal Ministro della salute

(SIRCHIA)

Trasmessa alla Presidenza il 21 luglio 2004

VOLUME III

INDICE

—

MAPPE DELLE COSTE DEI LAGHI

Laghi del nord ovest	Pag.	9
Laghi del nord est	»	21
Laghi del centro sud	»	47

**QUALITÀ DELLE ACQUE DI BALNEAZIONE
LAGHI**

Sintesi dei risultati della stagione 2003





LAGHI DEL NORD OVEST

IN PIEMONTE

LAGO DI AVIGLIANA PICCOLO	LG-01
LAGO DI AVIGLIANA GRANDE	LG-01
LAGO D'ORTA	LG-02
LAGO MAGGIORE	LG-03,
	LG-04
LAGO MERGOZZO	LG-02
LAGO SIRIO	LG-01
LAGO DI VIVERONE	LG-01

IN LOMBARDIA

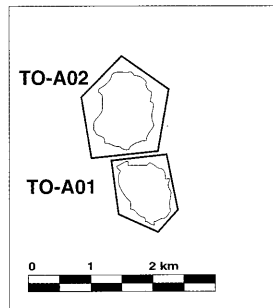
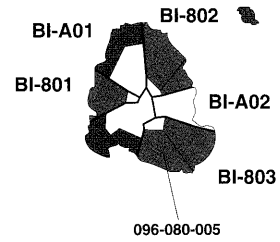

LAGO DI LUGANO	LG-05
IDROSCALO DI MILANO	LG-05
LAGO DI COMABBIO	LG-04
LAGO MAGGIORE	LG-03,
	LG-04
LAGO DI MONATE	LG-04



TIPI DI INQUINAMENTO RILEVATO:



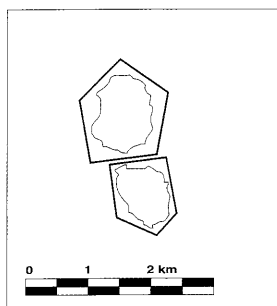
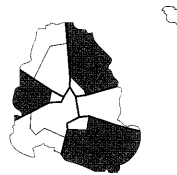
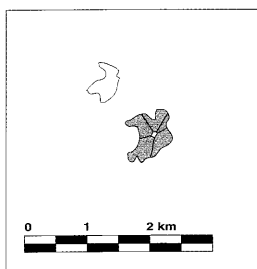
- parametri entro i limiti del D.P.R. 470/82
- taluni parametri oltre i limiti del D.P.R. 470/82, ma entro i limiti di provvedimenti di deroga
- parametri batteriologici eccedenti i suddetti limiti
- parametri chimici, fisici o chimicofisici eccedenti i suddetti limiti
- parametri batteriologici, chimici, fisici o chimico-fisici eccedenti i suddetti limiti
- campionamento insufficiente
- assenza di punti di campionamento



- zona vietata temporaneamente per inquinamento
- zona vietata permanentemente per inquinamento
- zona vietata per motivi indipendenti dall'inquinamento
- area protetta

CA-002 codice di zona di divieto

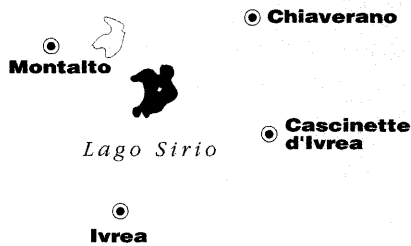
092-050-083 codice di punto di prelievo



RAPPORTO FRA IL NUMERO DEI CAMPIONI FAVOREVOLI E IL NUMERO DEI CAMPIONI ACCETTATI:



- tutti i campioni favorevoli
- fino a 3/4 di campioni favorevoli
- da 3/4 a 1/4 di campioni favorevoli
- meno di 1/4 di campioni favorevoli
- non valutabile - insufficienza di campionamento o zona limitrofa a quelle non balneabili per inquinamento, delimitate con provvedimento regionale

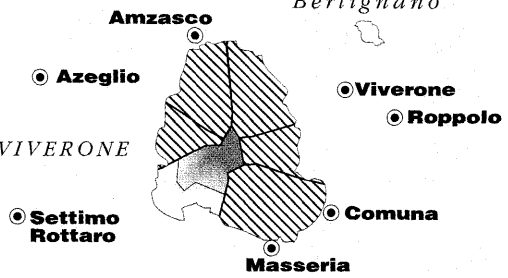


GIUDIZIO DI IDONEITÀ ALLA
BALNEAZIONE AI SENSI DEL
D.P.R. 470/82



- zona idonea
- zona idonea per effetto di deroghe ai valori limite di taluni parametri
- zona temporaneamente non idonea per inquinamento
- zona permanentemente non idonea per inquinamento
- zona non idonea per motivi indipendenti da inquinamento
- zona a protezione integrale nella quale è interdetta la balneazione
- area protetta
- zona da considerarsi non idonea perchè non sufficientemente campionata o perchè non controllata
- limite di comune
- centro abitato
- località costiera
- foce o assimilati

LAGO DI VIVERONE

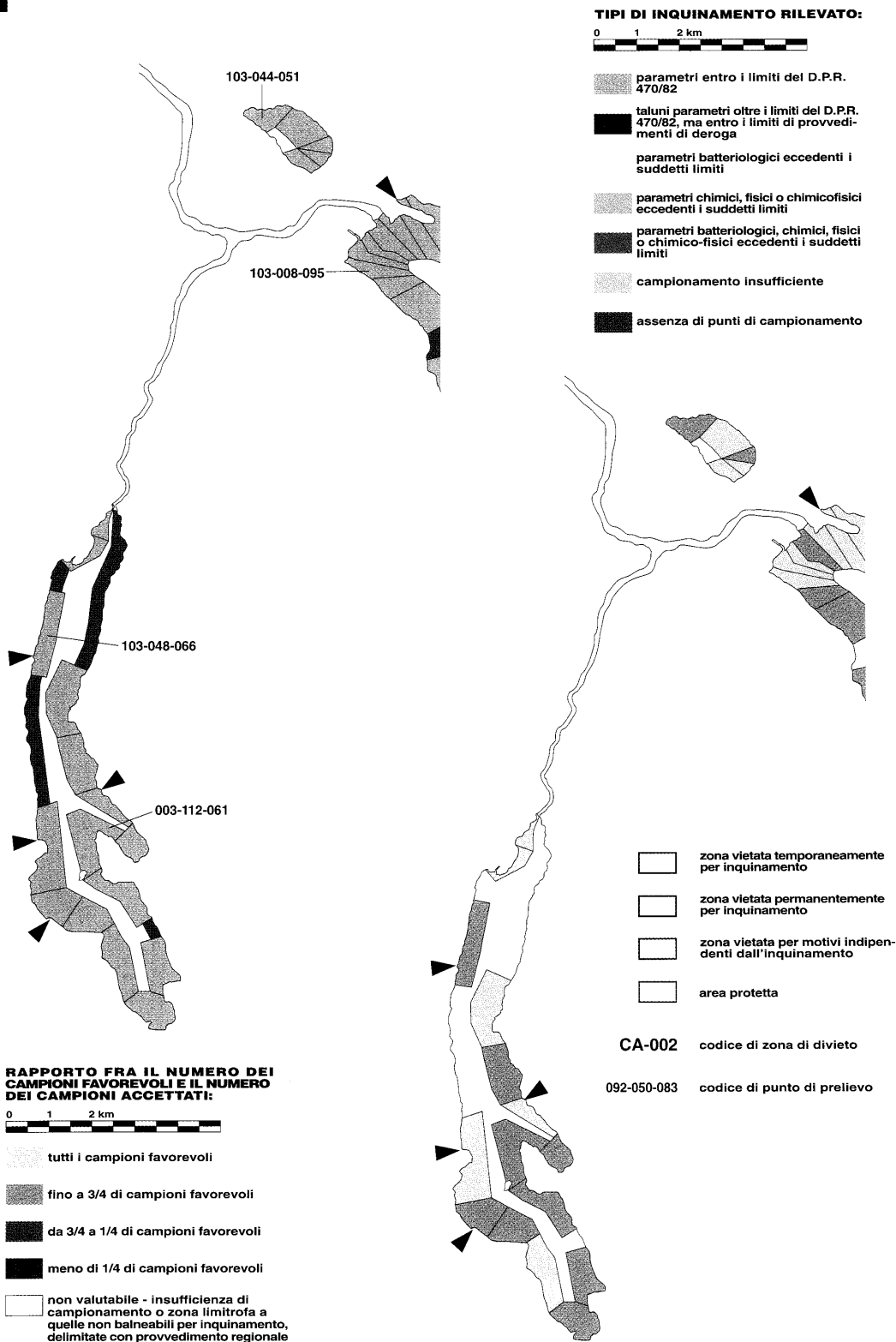


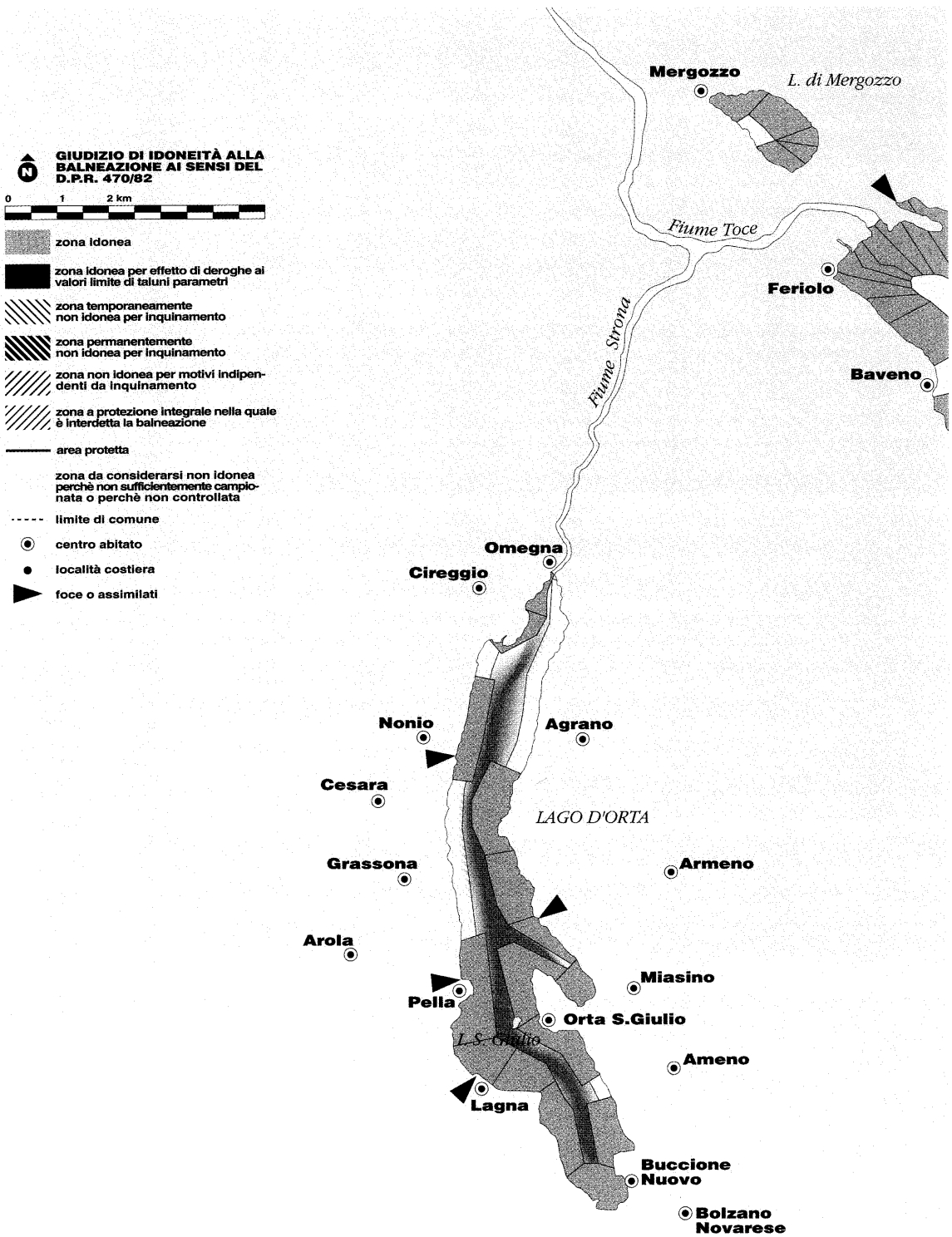
Lago di
Avigliana
Grande

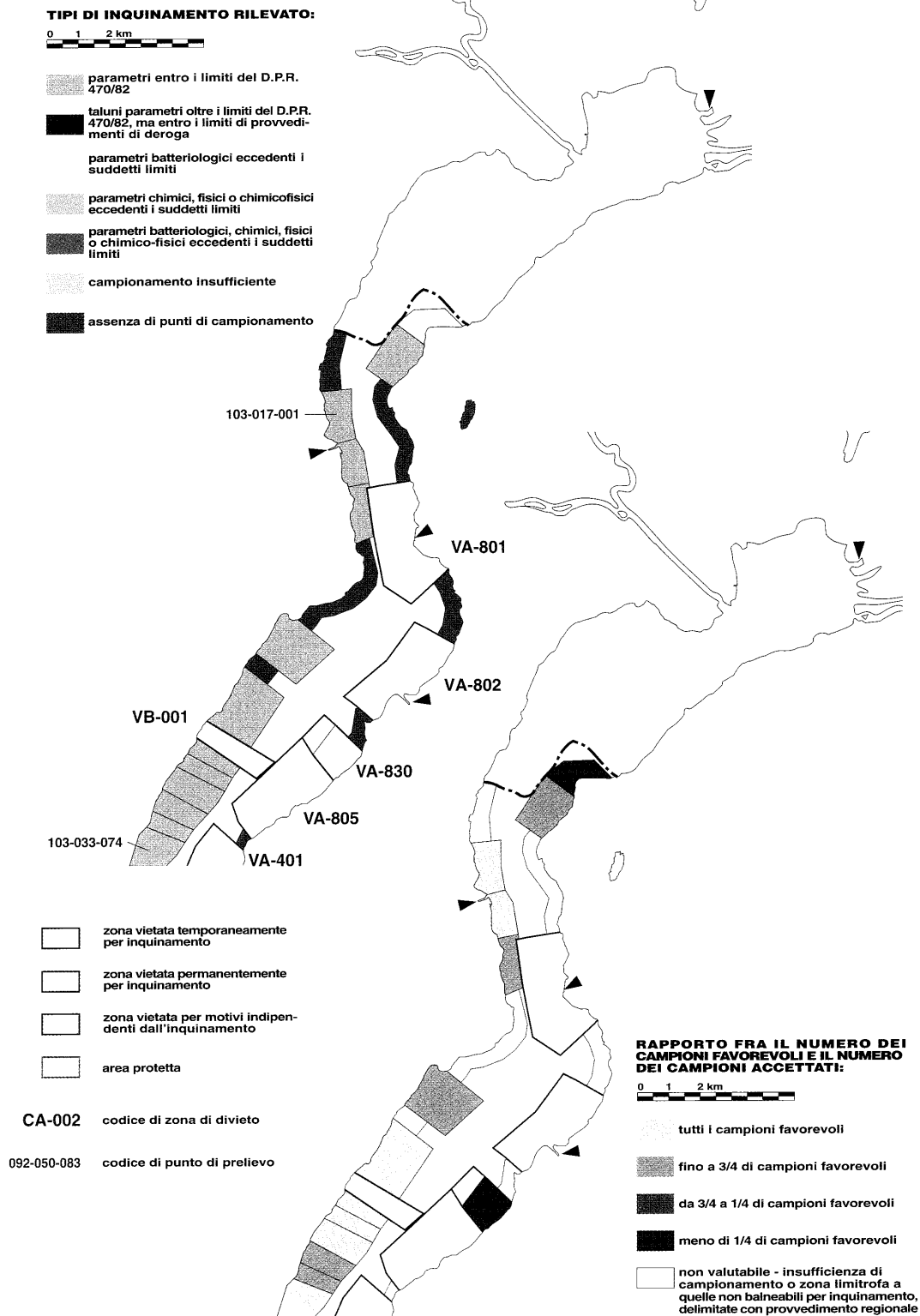


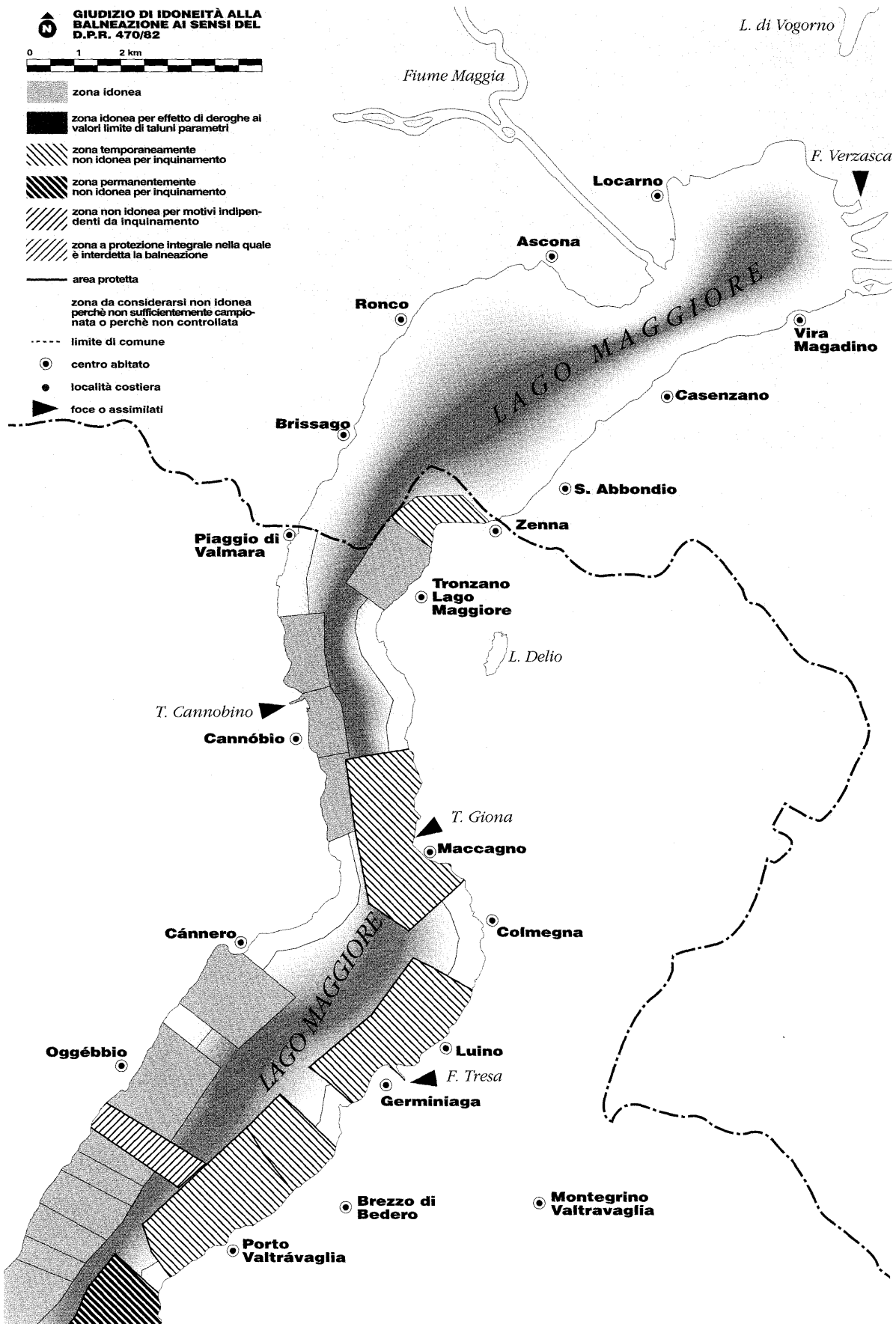
Lago di
Avigliana
Piccolo









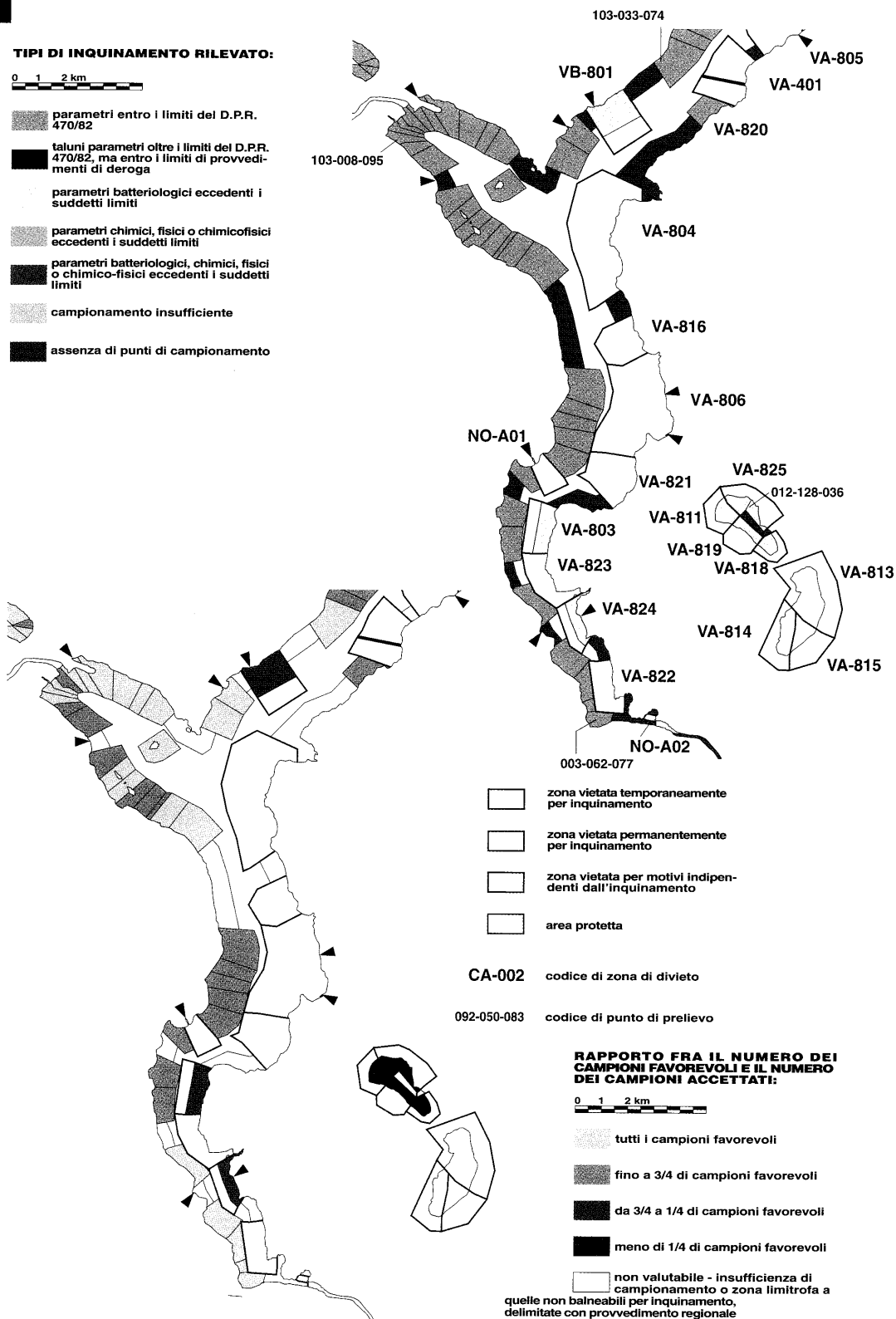




TIPI DI INQUINAMENTO RILEVATO:

0 1 2 km

- parametri entro i limiti del D.P.R. 470/82
- taluni parametri oltre i limiti del D.P.R. 470/82, ma entro i limiti di provvedimenti di deroga
- parametri batteriologici eccedenti i suddetti limiti
- parametri chimici, fisici o chimico-fisici eccedenti i suddetti limiti
- parametri batteriologici, chimici, fisici o chimico-fisici eccedenti i suddetti limiti
- campionamento insufficiente
- assenza di punti di campionamento



- zona vietata temporaneamente per inquinamento
- zona vietata permanentemente per inquinamento
- zona vietata per motivi indipendenti dall'inquinamento
- area protetta

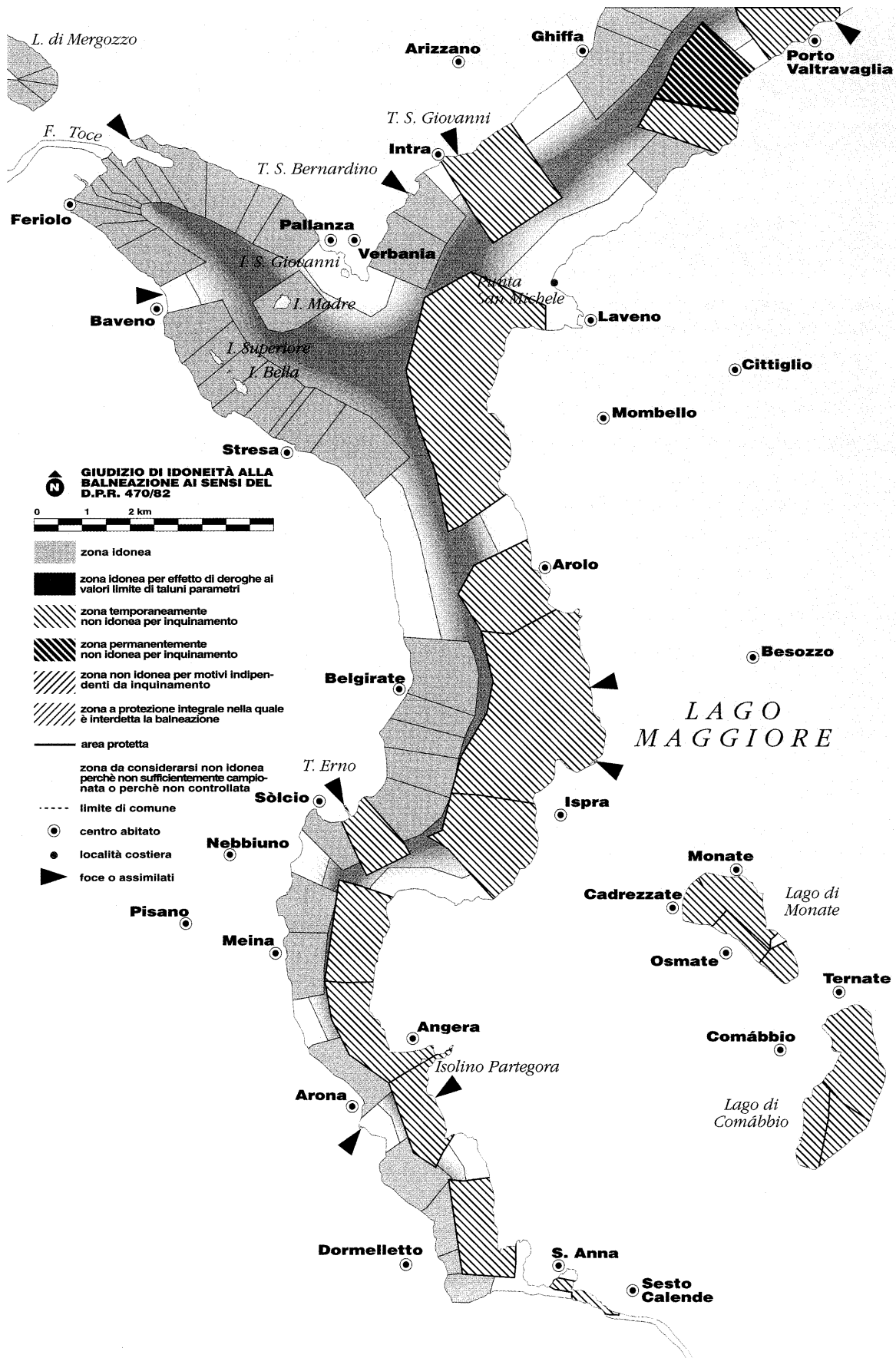
CA-002 codice di zona di divieto

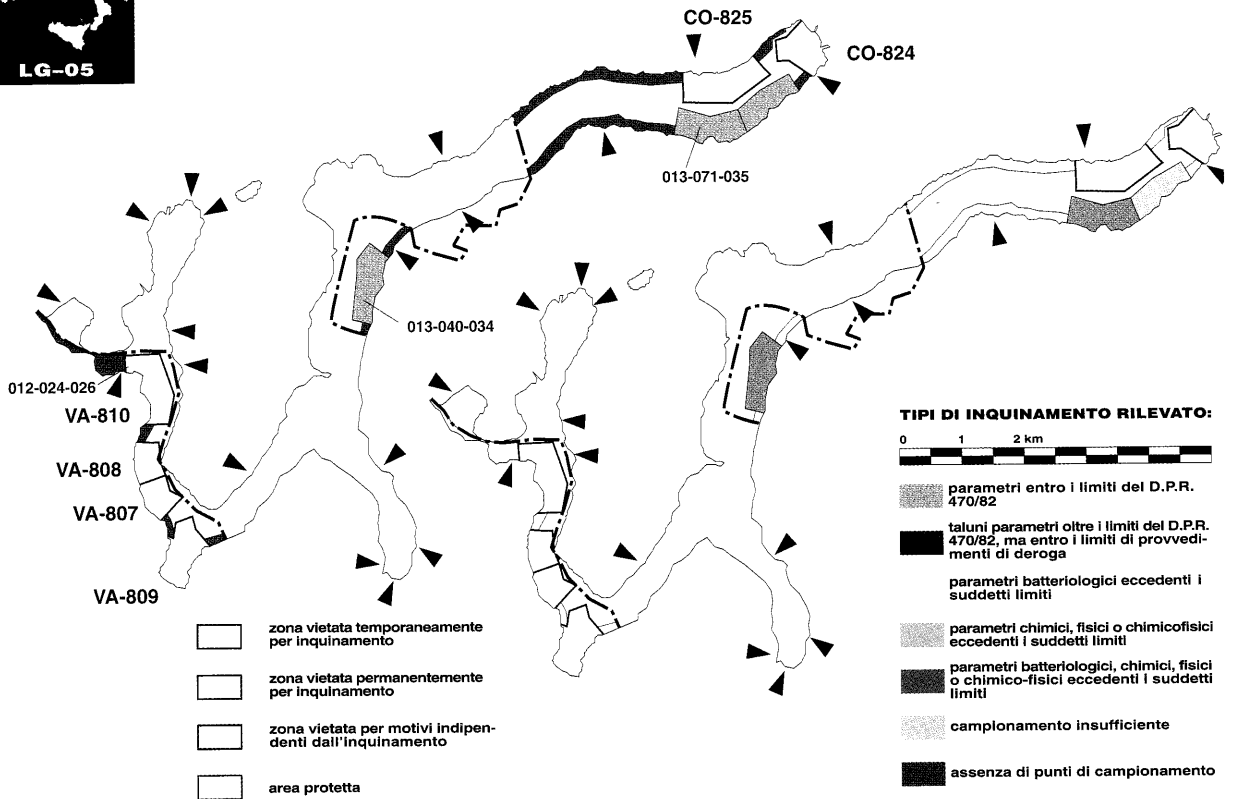
092-050-083 codice di punto di prelievo

RAPPORTO FRA IL NUMERO DEI CAMPIONI FAVOREVOLI E IL NUMERO DEI CAMPIONI ACCETTATI:

0 1 2 km

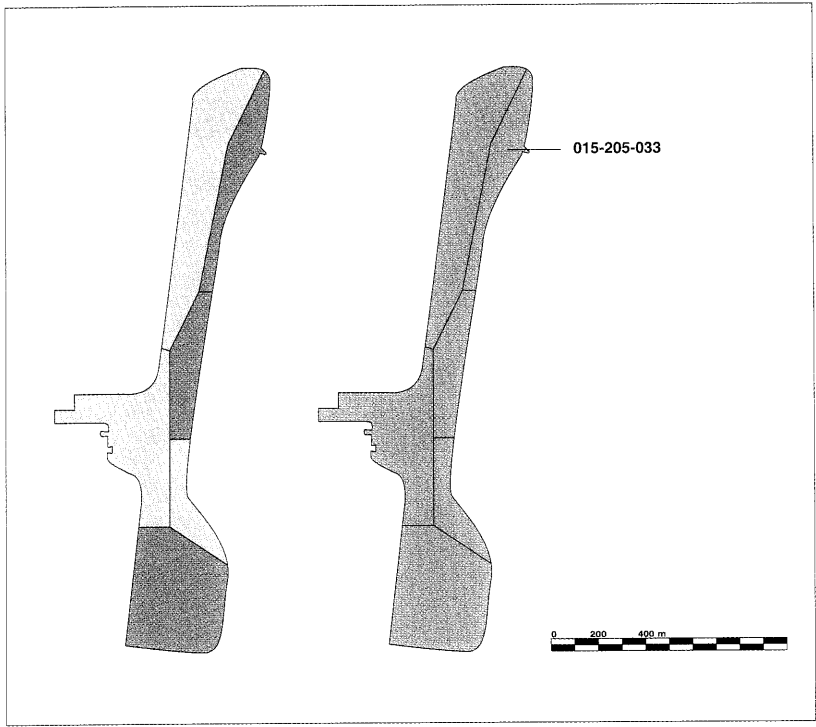
- tutti i campioni favorevoli
- fino a 3/4 di campioni favorevoli
- da 3/4 a 1/4 di campioni favorevoli
- meno di 1/4 di campioni favorevoli
- non valutabile - insufficienza di campionamento o zona limitrofa a quelle non balneabili per inquinamento, delimitate con provvedimento regionale

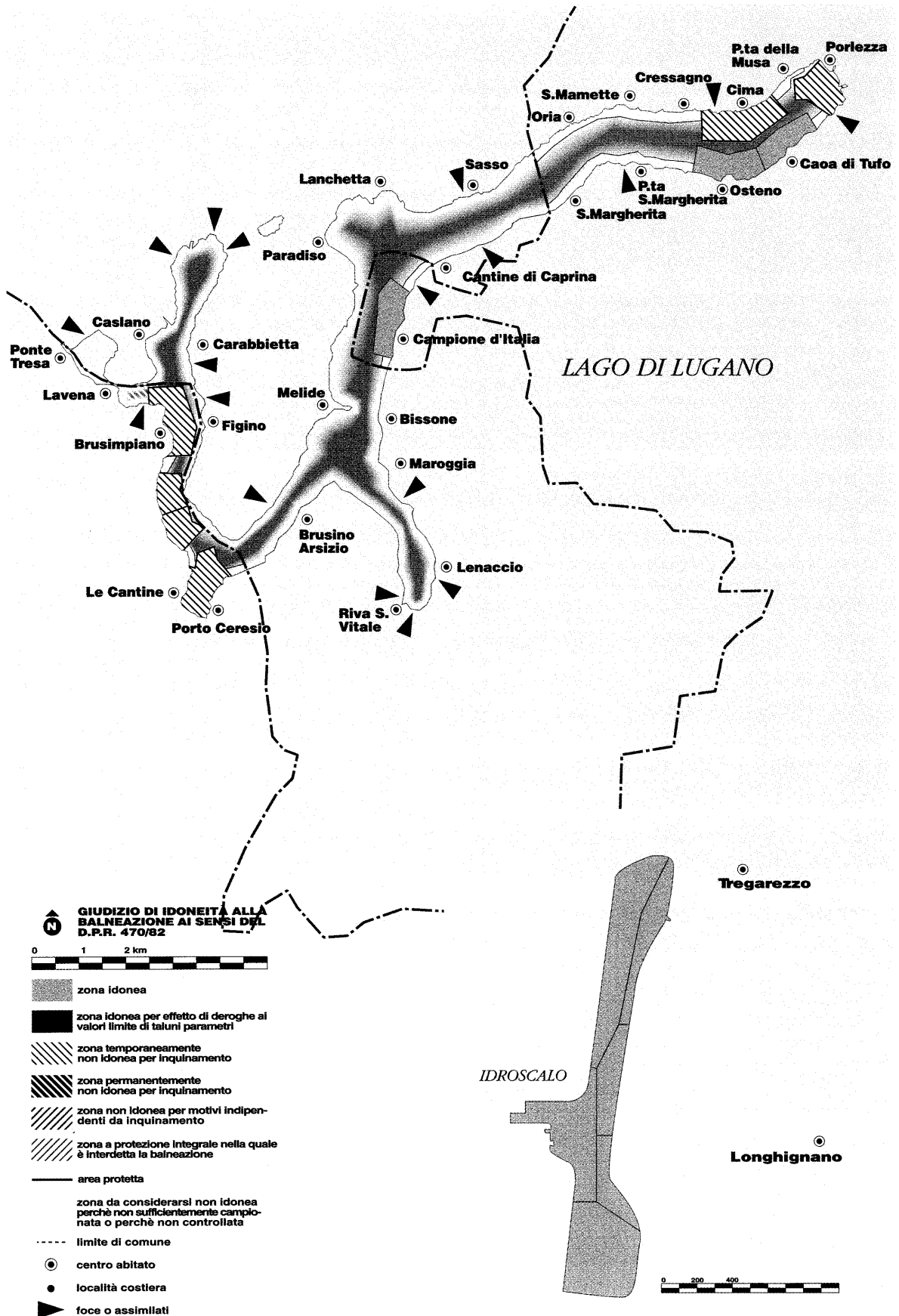




CA-002 codice di zona di divieto

092-050-083 codice di punto di prelievo





LAGHI DEL NORD EST

IN LOMBARDIA

LAGO DI PIANO	LG-06
LAGO DI PUSIANO	LG-06
LAGO DI SEGRINO	LG-06
LAGO DI COMO	LG-06, LG-07, LG-08
LAGO DI GARDA	LG-09, LG-10
LAGO DI IDRO	LG-09
LAGO D'ISEO	LG-11
LAGO DI MEZZOLA	LG-07
LAGO MORO	LG-11
LAGO DI VARESE	LG-12

NEL VENETO

LAGO DI GARDA	LG-09, LG-10
LAGO DI MIS	LG-16
LAGO DI S. CROCE	LG-16

IN FRIULI V. GIULIA

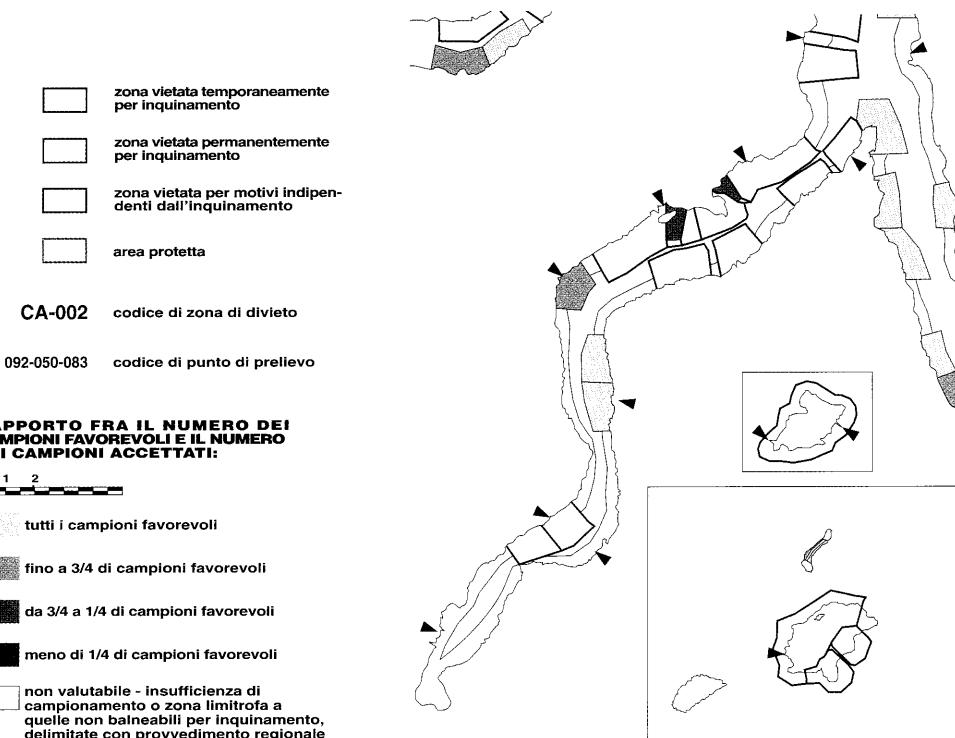
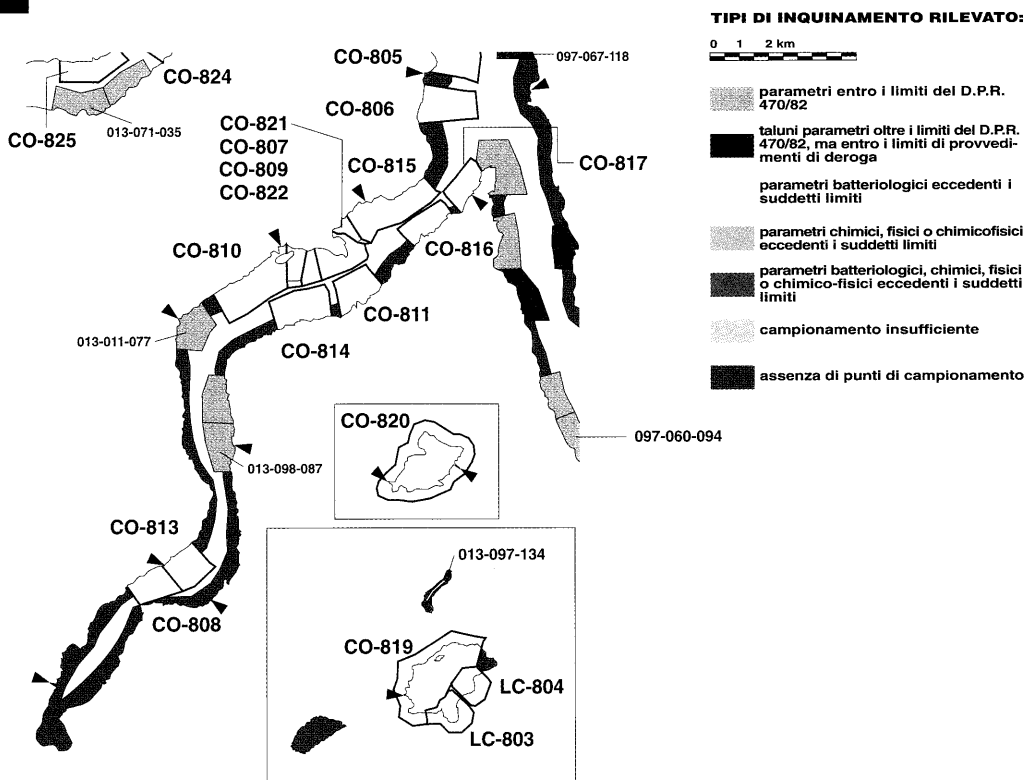
LAGO DI CAVAZZO	LG-16
------------------------	--------------

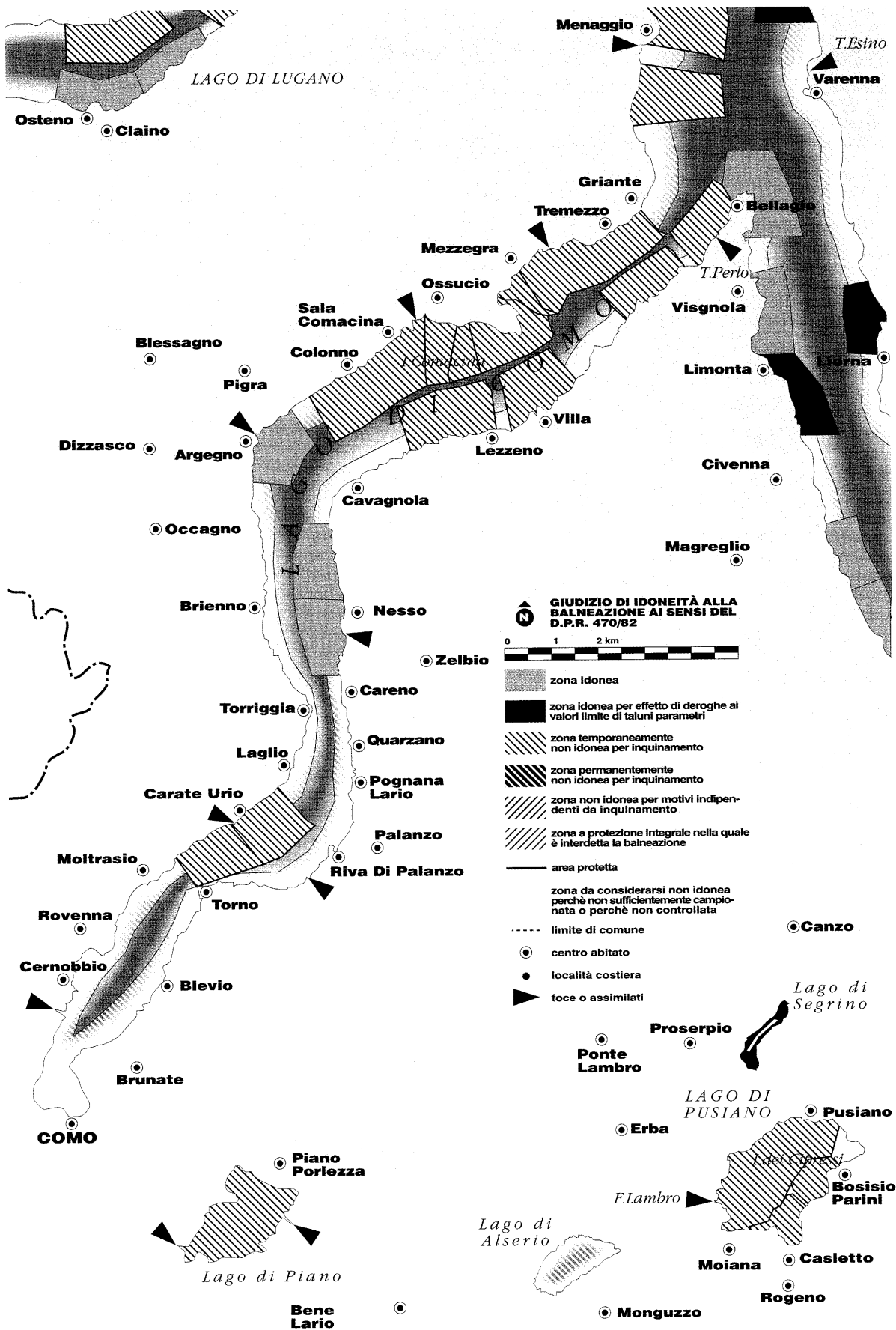
IN TRENTINO

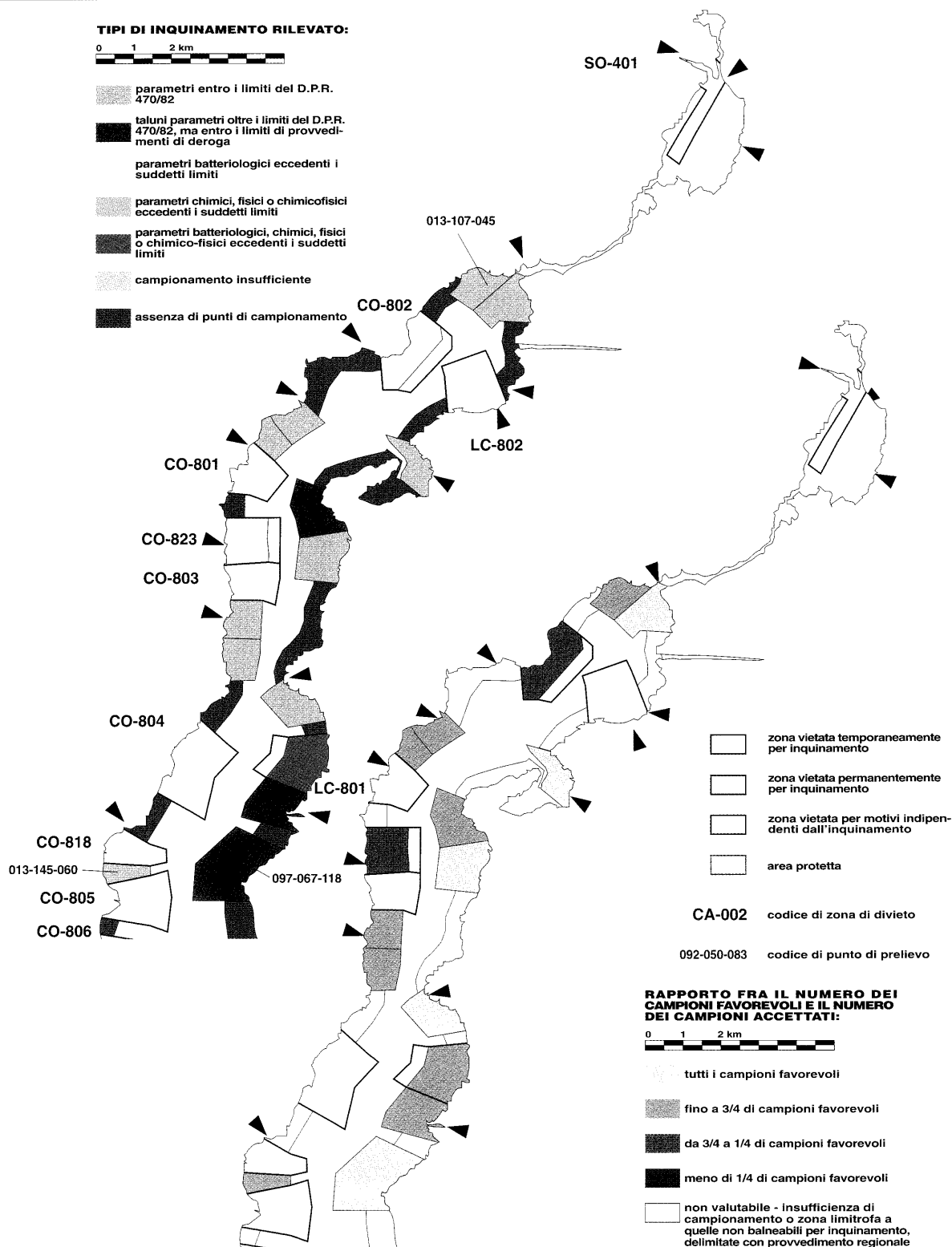
LAGO DI CALDONAZZO	LG-14
LAGO DI CANZOLINO	LG-14
LAGO DI GARDA	LG-09, LG-10
LAGO DI IDRO	LG-09
LAGO DI LAMAR	LG-13
LAGO DI LASES	LG-14
LAGO DI LEDRO	LG-09
LAGO DI LEVICO	LG-14
LAGO DI MOLVENO	LG-13
LAGO DELLE PIAZZE	LG-14
LAGO SANTO	LG-14
LAGO DI SERRAIA	LG-14
LAGO DI TENNO	LG-09
LAGO DI TERLAGO	LG-13

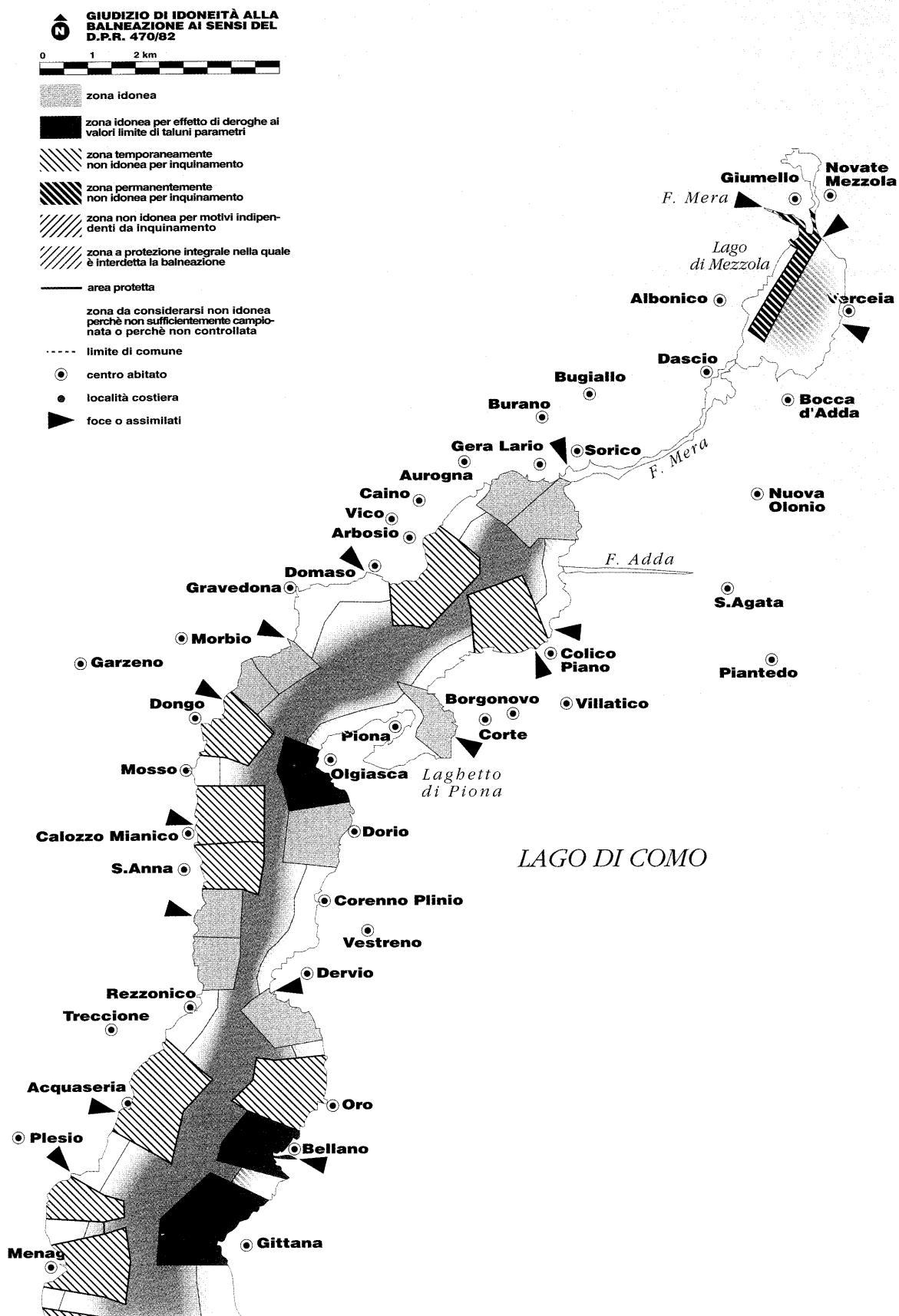
IN ALTO ADIGE

LAGO DI BRAIES	LG-15
LAGO DI CALDARO	LG-13
LAGO DI COSTALOVARA	LG-17
LAGO DI DOBBIACO	LG-15
LAGO DI FIÉ	LG-17
LAGO DI MONTICOLO GRANDE	LG-13
LAGO DI MONTICOLO PICCOLO	LG-13
LAGO DI FAVOGNA	LG-17
LAGO DI TRET	LG-17











TIPI DI INQUINAMENTO RILEVATO:

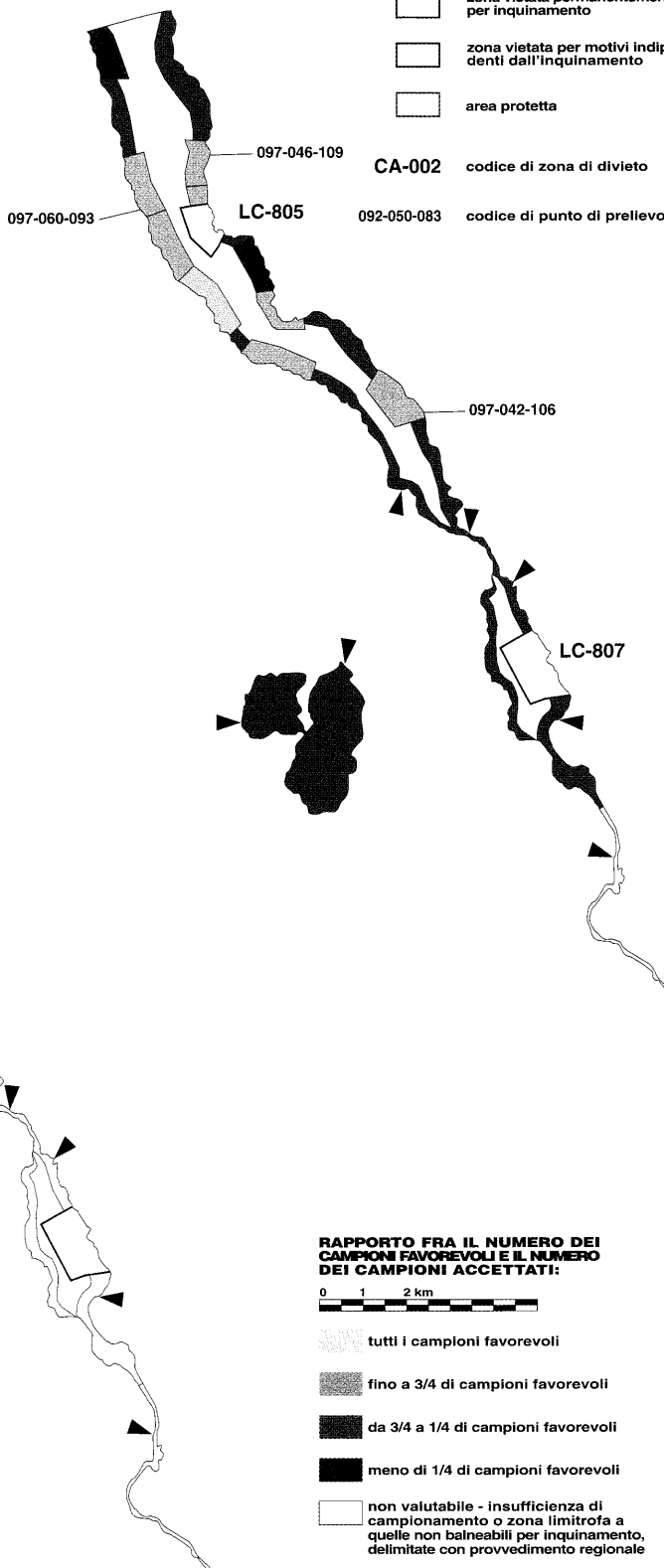


- parametri entro i limiti del D.P.R. 470/82
- taluni parametri oltre i limiti del D.P.R. 470/82, ma entro i limiti di provvedimenti di deroga
- parametri batteriologici eccedenti i suddetti limiti
- parametri chimici, fisici o chimicofisici eccedenti i suddetti limiti
- parametri batteriologici, chimici, fisici o chimico-fisici eccedenti i suddetti limiti
- campionamento insufficiente
- assenza di punti di campionamento

- zona vietata temporaneamente per inquinamento
- zona vietata permanentemente per inquinamento
- zona vietata per motivi indipendenti dall'inquinamento
- area protetta

CA-002 codice di zona di divieto

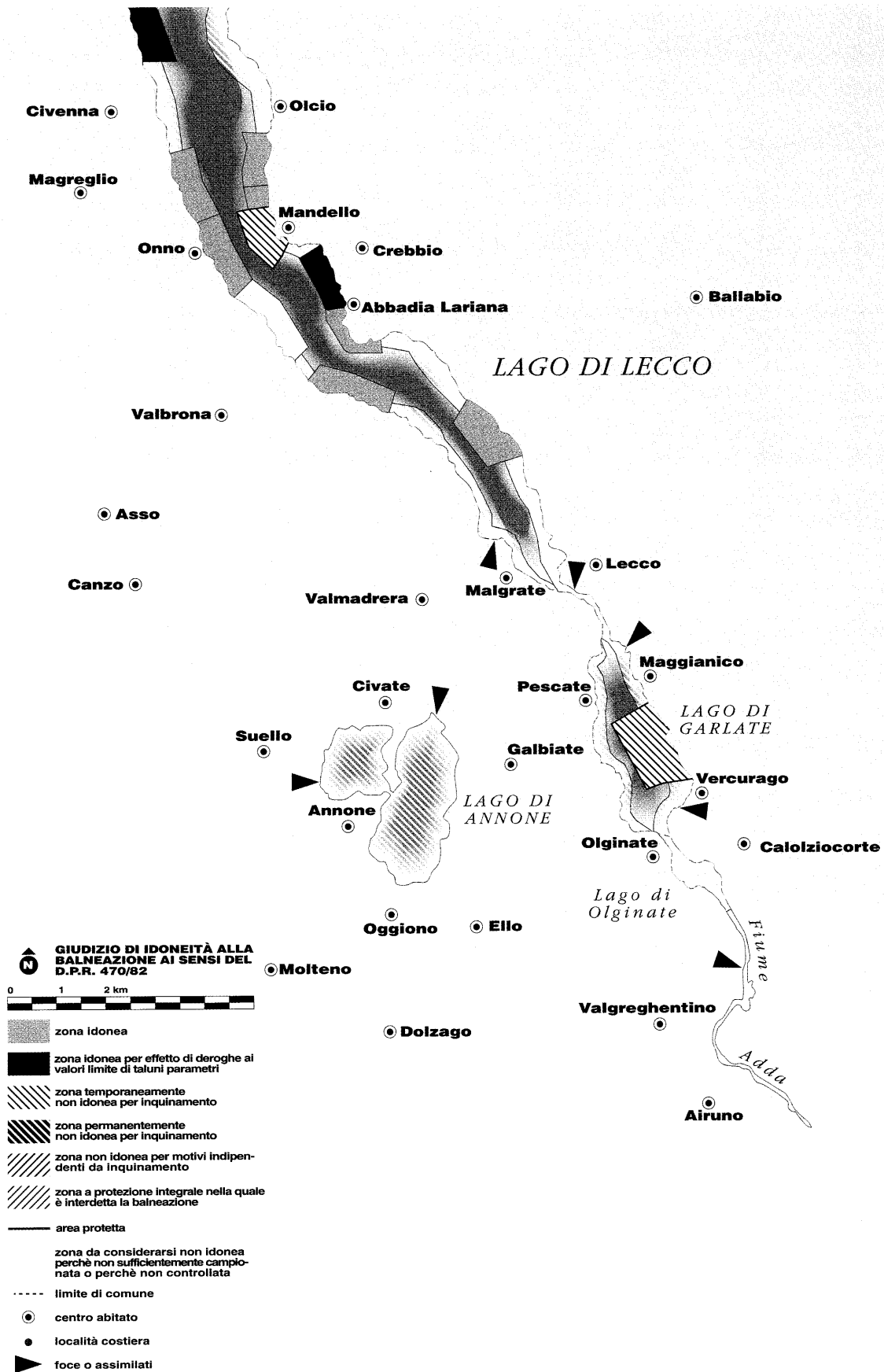
092-050-083 codice di punto di prelievo

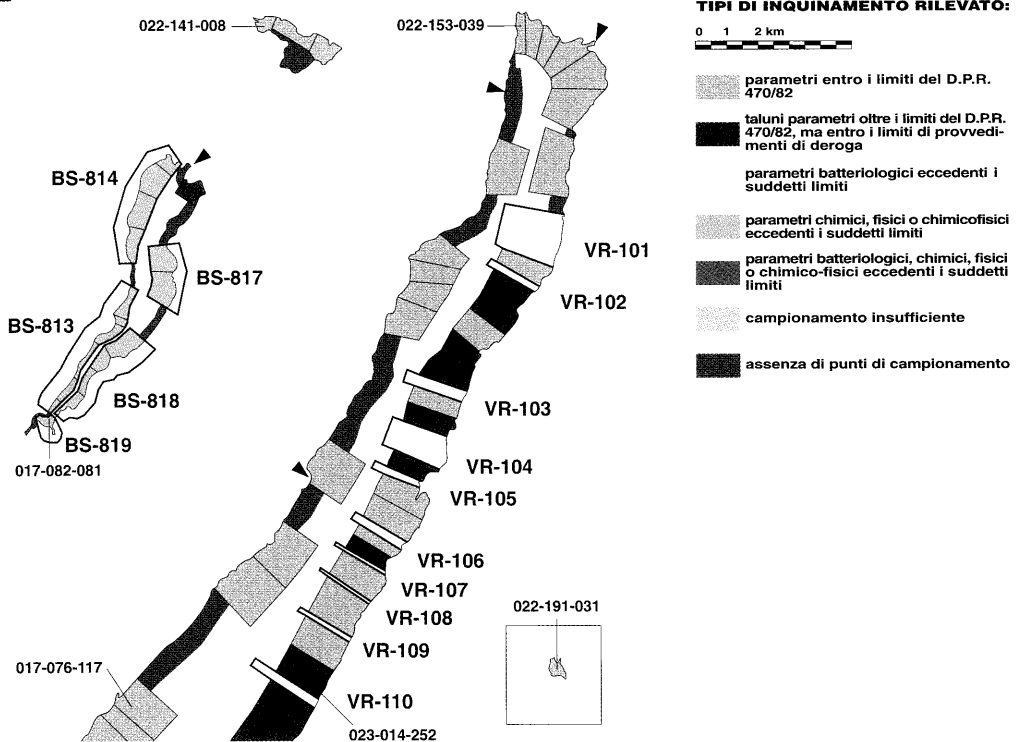


RAPPORTO FRA IL NUMERO DEI CAMPIONI FAVOREVOLI E IL NUMERO DEI CAMPIONI ACCETTATI:

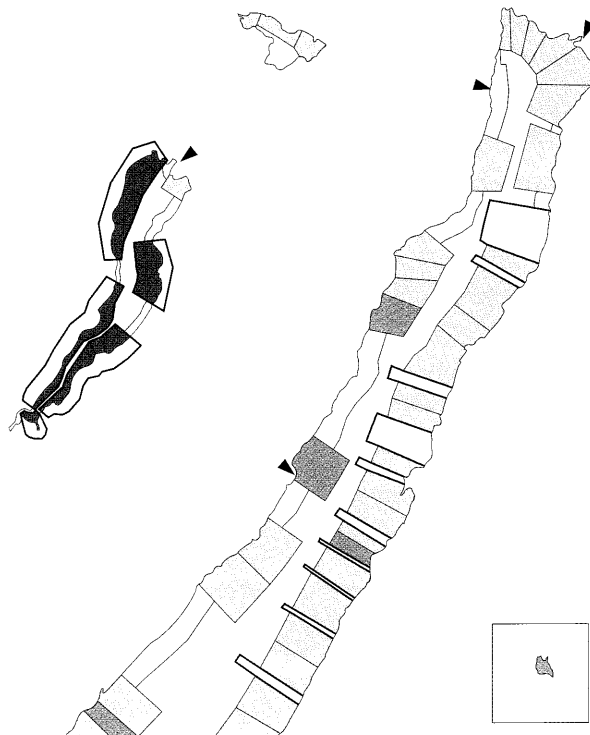



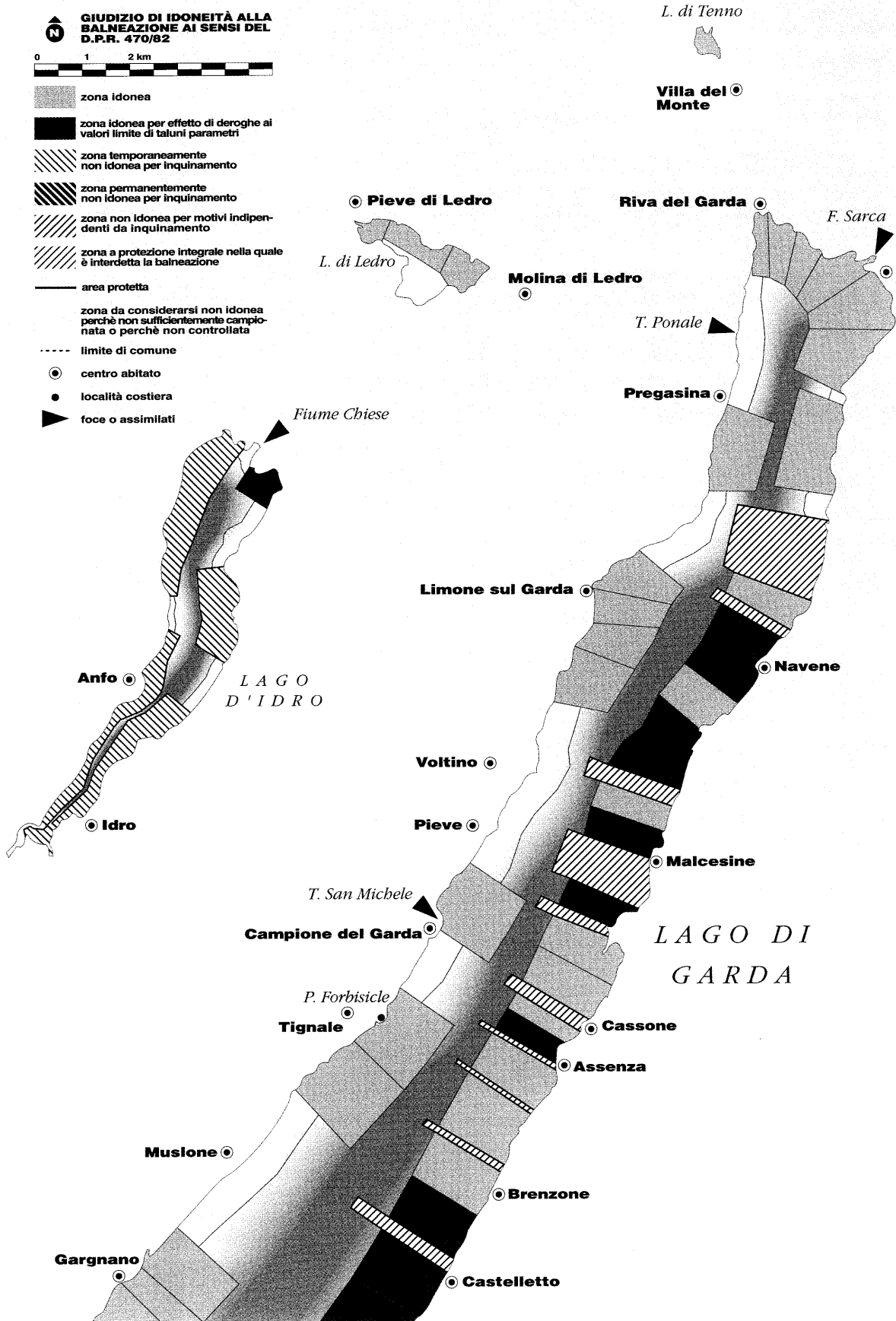
- tutti i campioni favorevoli
- fino a 3/4 di campioni favorevoli
- da 3/4 a 1/4 di campioni favorevoli
- meno di 1/4 di campioni favorevoli
- non valutabile - insufficienza di campionamento o zona limitrofa a quelle non balneabili per inquinamento, delimitate con provvedimento regionale

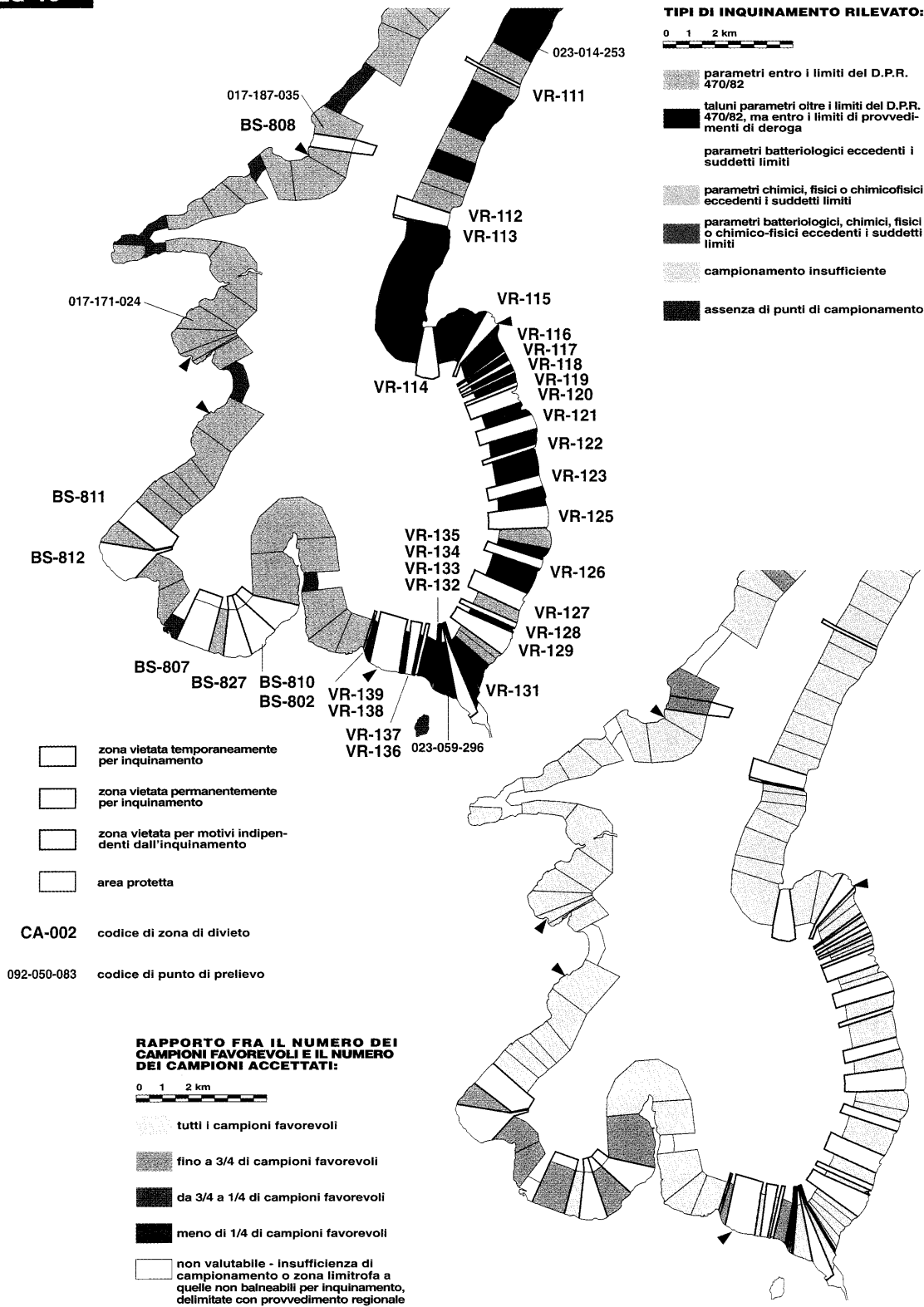


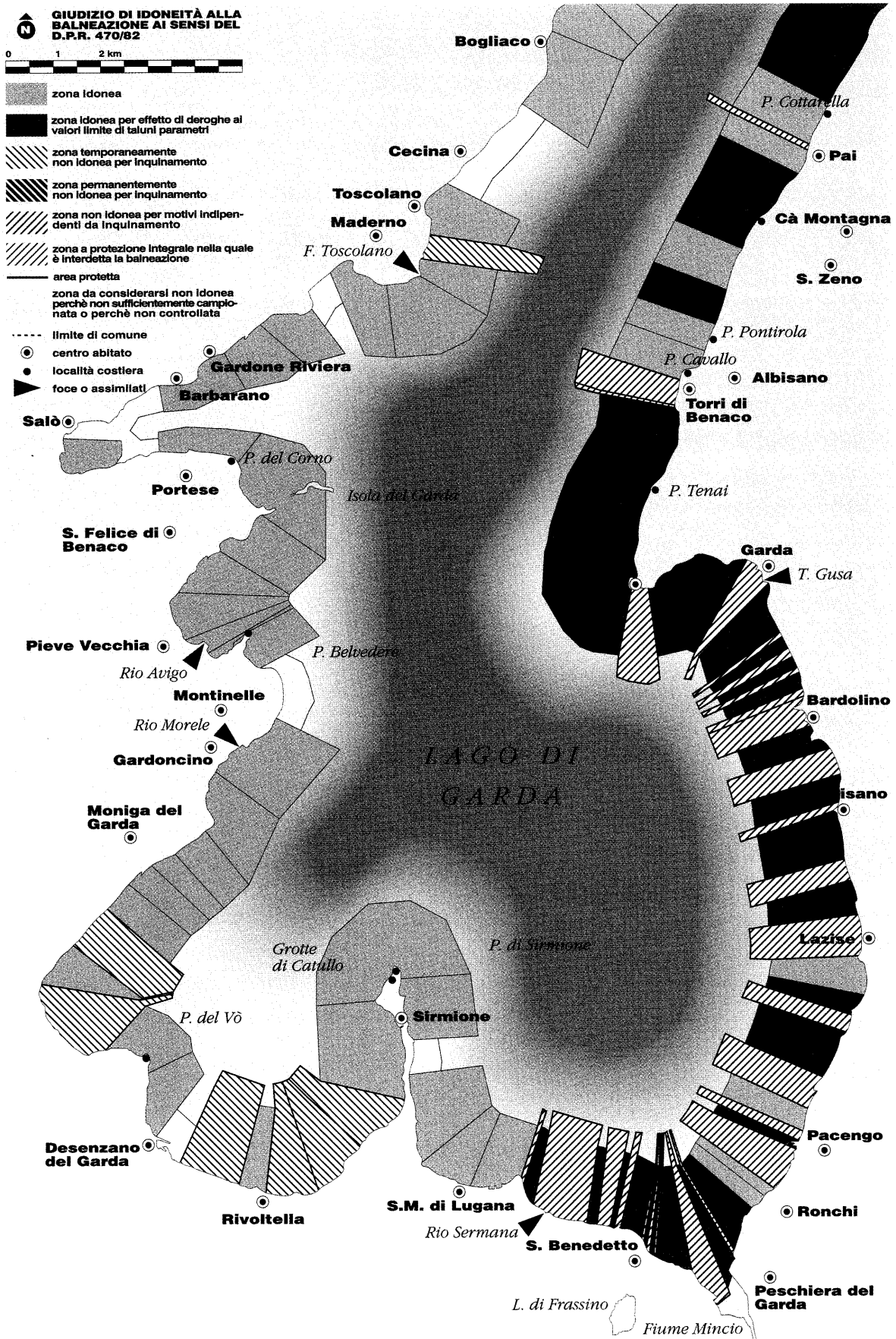


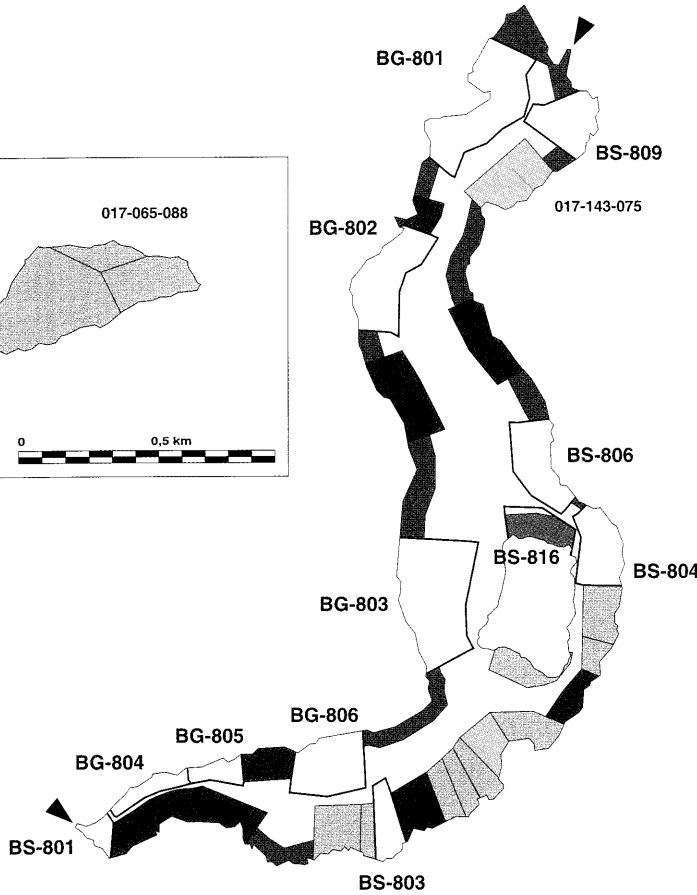
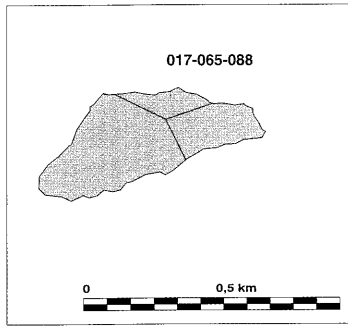
- zona vietata temporaneamente per inquinamento
 - zona vietata permanentemente per inquinamento
 - zona vietata per motivi indipendenti dall'inquinamento
 - area protetta
- CA-002 codice di zona di divieto
- 092-050-083 codice di punto di prelievo









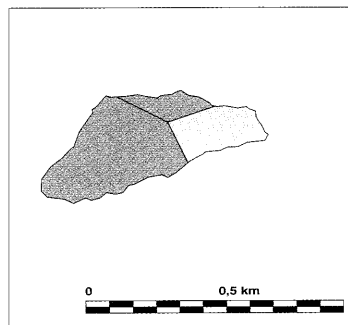


TIPI DI INQUINAMENTO RILEVATO:

- 0 2 km
- parametri entro i limiti del D.P.R. 470/82
 - taluni parametri oltre i limiti del D.P.R. 470/82, ma entro i limiti di provvedimenti di deroga
 - parametri batteriologici eccedenti i suddetti limiti
 - parametri chimici, fisici o chimicofisici eccedenti i suddetti limiti
 - parametri batteriologici, chimici, fisici o chimico-fisici eccedenti i suddetti limiti
 - campionamento insufficiente
 - assenza di punti di campionamento

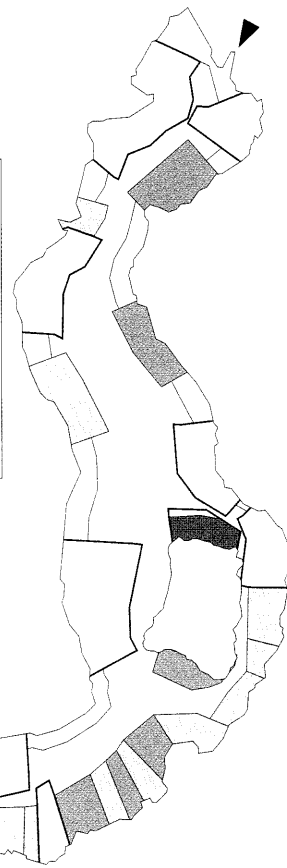
- zona vietata temporaneamente per inquinamento
- zona vietata permanentemente per inquinamento
- zona vietata per motivi indipendenti dall'inquinamento
- area protetta

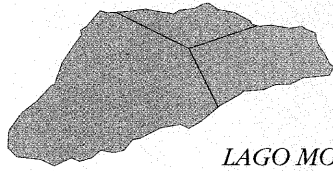
- CA-002 codice di zona di divieto
- 092-050-083 codice di punto di prelievo



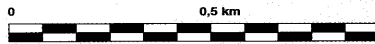
RAPPORTO FRA IL NUMERO DEI CAMPIONI FAVOREVOLI E IL NUMERO DEI CAMPIONI ACCETTATI:

- 0 2 km
- tutti i campioni favorevoli
 - fino a 3/4 di campioni favorevoli
 - da 3/4 a 1/4 di campioni favorevoli
 - meno di 1/4 di campioni favorevoli
 - non valutabile - insufficienza di campionamento o zona limitrofa a quelle non balneabili per inquinamento, delimitate con provvedimento regionale

















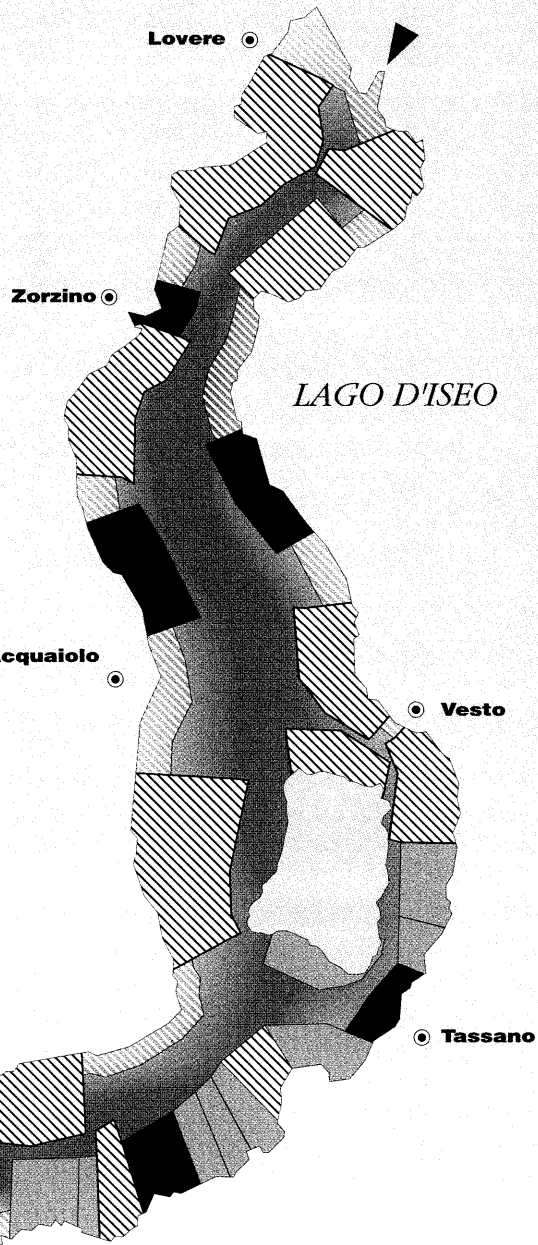
LAGO MORO

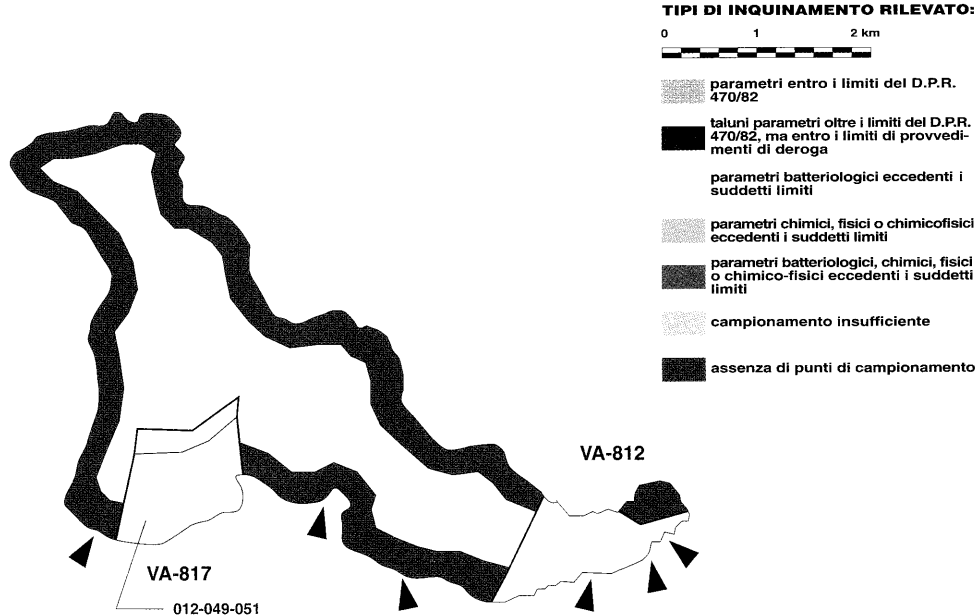


**GIUDIZIO DI IDONEITÀ ALLA
BALNEAZIONE AI SENSI DEL
D.P.R. 470/82**




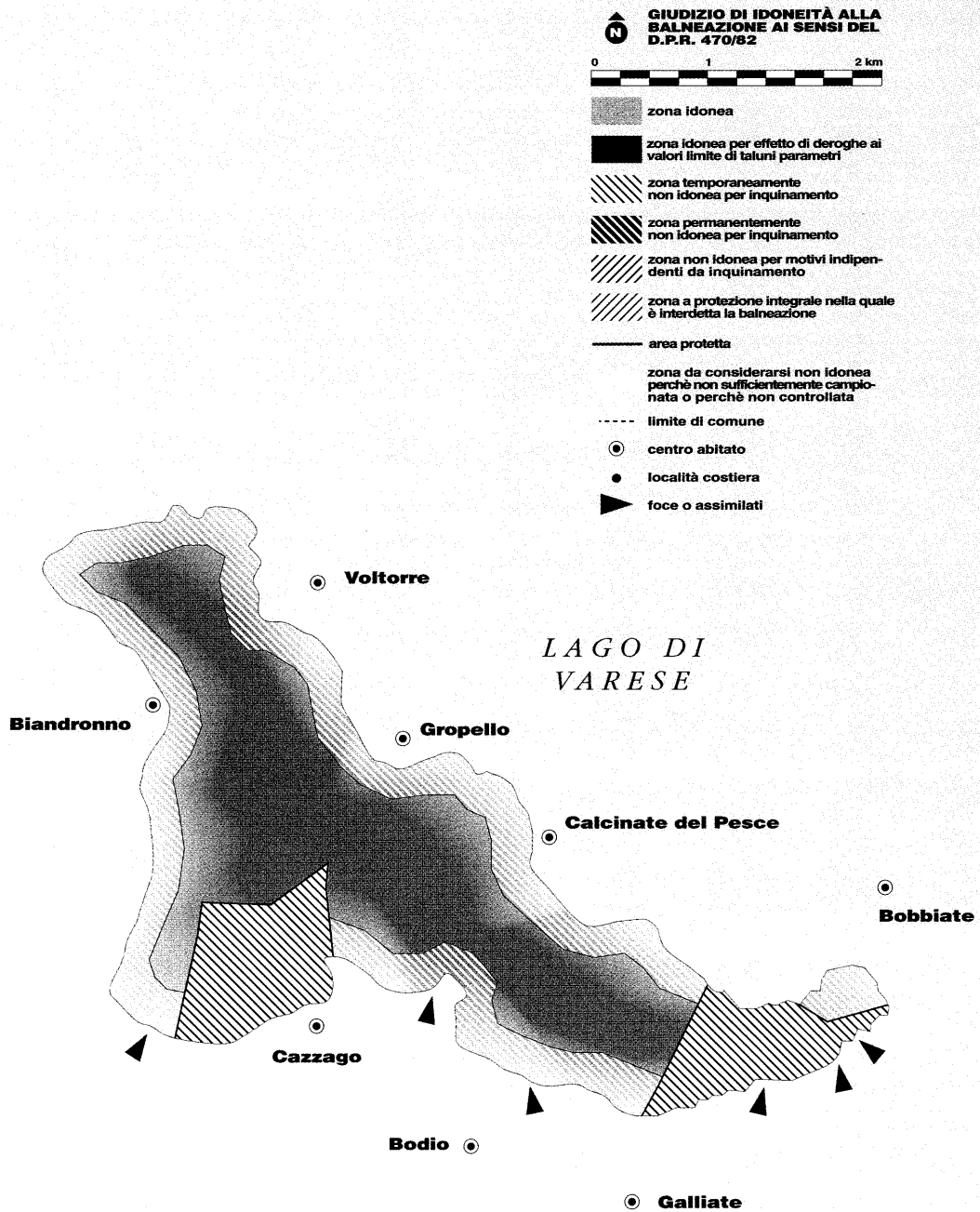
-  zona idonea
-  zona idonea per effetto di deroghe ai valori limite di taluni parametri
-  zona temporaneamente non idonea per inquinamento
-  zona permanentemente non idonea per inquinamento
-  zona non idonea per motivi indipendenti da inquinamento
-  zona a protezione integrale nella quale è interdetta la balneazione
-  area protetta
-  zona da considerarsi non idonea perchè non sufficientemente campionata o perchè non controllata
-  limite di comune
-  centro abitato
-  località costiera
-  foce o assimilati






- zona vietata temporaneamente per inquinamento
 - zona vietata permanentemente per inquinamento
 - zona vietata per motivi indipendenti dall'inquinamento
 - area protetta
- CA-002 codice di zona di divieto
- 092-050-083 codice di punto di prelievo



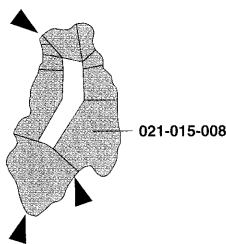
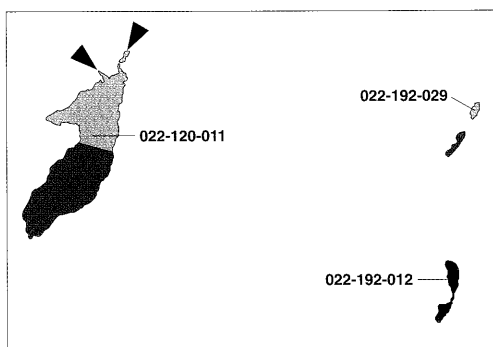
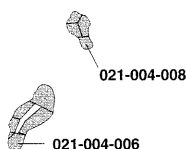




TIPI DI INQUINAMENTO RILEVATO:



- parametri entro i limiti del D.P.R. 470/82
- taluni parametri oltre i limiti del D.P.R. 470/82, ma entro i limiti di provvedimenti di deroga
- parametri batteriologici eccedenti i suddetti limiti
- parametri chimici, fisici o chimicofisici eccedenti i suddetti limiti
- parametri batteriologici, chimici, fisici o chimico-fisici eccedenti i suddetti limiti
- campionamento insufficiente
- assenza di punti di campionamento




- zona vietata temporaneamente per inquinamento
- zona vietata permanentemente per inquinamento
- zona vietata per motivi indipendenti dall'inquinamento
- area protetta

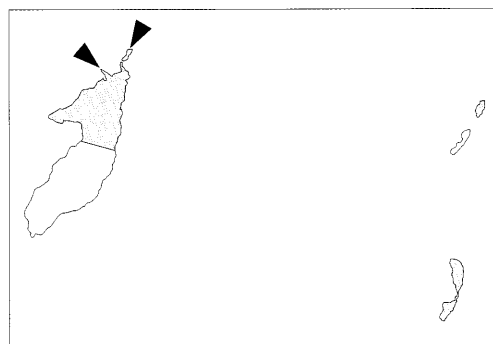
CA-002 codice di zona di divieto

092-050-083 codice di punto di prelievo


RAPPORTO FRA IL NUMERO DEI CAMPIONI FAVOREVOLI E IL NUMERO DEI CAMPIONI ACCETTATI:















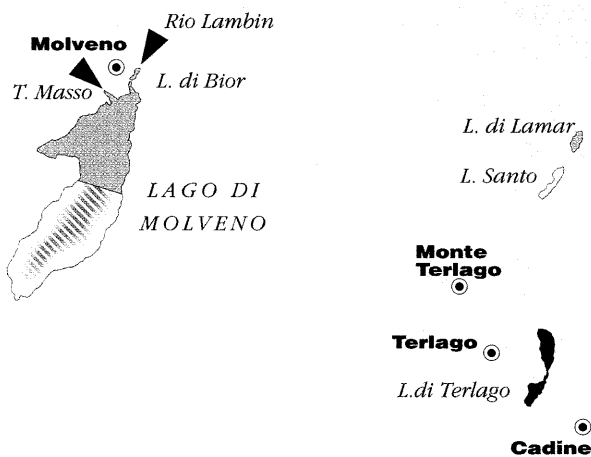
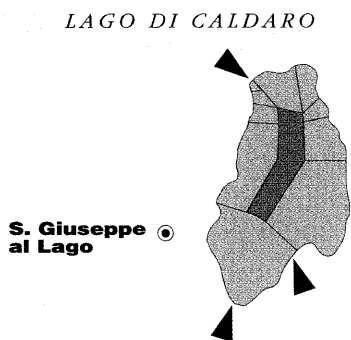
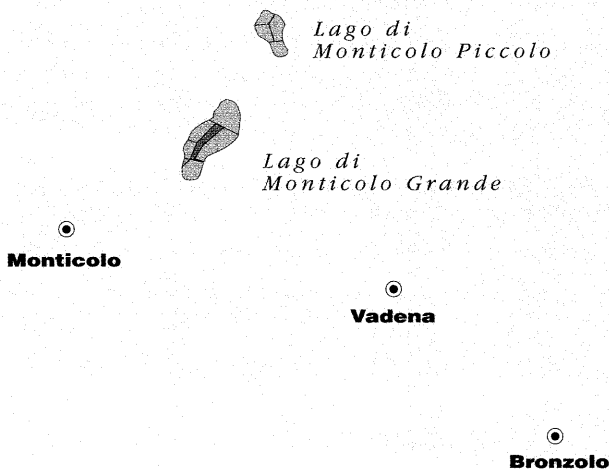
- tutti i campioni favorevoli
- fino a 3/4 di campioni favorevoli
- da 3/4 a 1/4 di campioni favorevoli
- meno di 1/4 di campioni favorevoli
- non valutabile - insufficienza di campionamento o zona limitrofa a quelle non balneabili per inquinamento, delimitate con provvedimento regionale

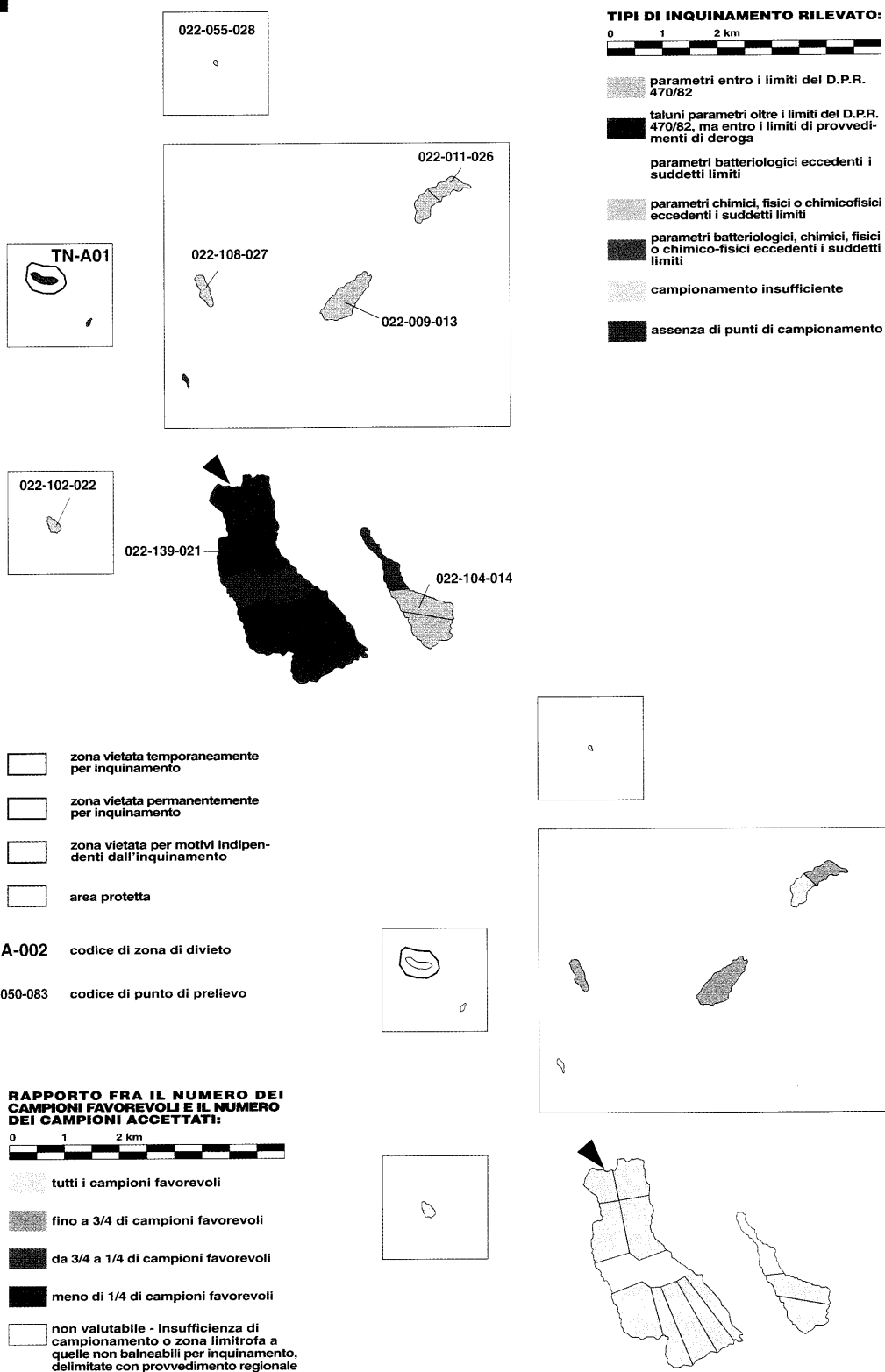


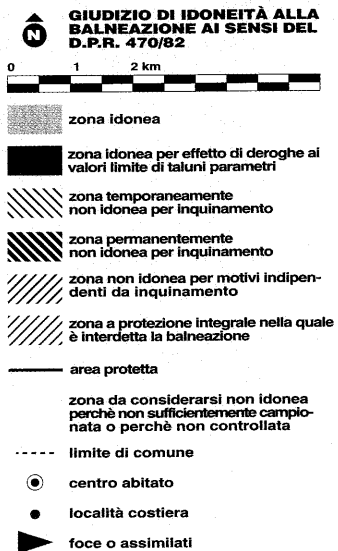
GIUDIZIO DI IDONEITÀ ALLA BALNEAZIONE AI SENSI DEL D.P.R. 470/82

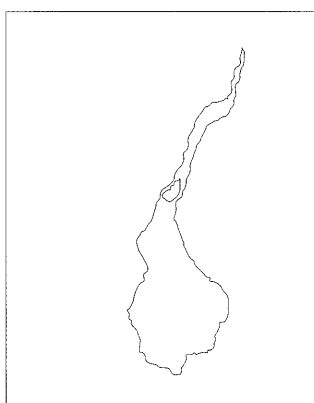


-  zona idonea
-  zona idonea per effetto di deroghe ai valori limite di taluni parametri
-  zona temporaneamente non idonea per inquinamento
-  zona permanentemente non idonea per inquinamento
-  zona non idonea per motivi indipendenti da inquinamento
-  zona a protezione integrale nella quale è interdetta la balneazione
-  area protetta
-  zona da considerarsi non idonea perchè non sufficientemente campionata o perchè non controllata
-  limite di comune
-  centro abitato
-  località costiera
-  foce o assimilati






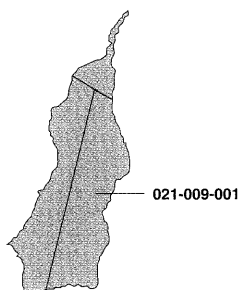




TIPI DI INQUINAMENTO RILEVATO:



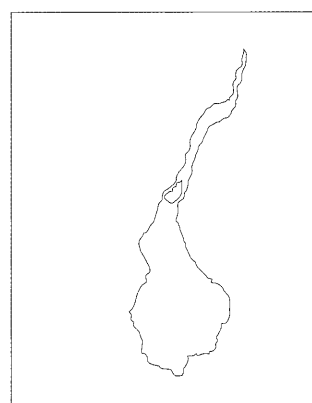
- parametri entro i limiti del D.P.R. 470/82
- taluni parametri oltre i limiti del D.P.R. 470/82, ma entro i limiti di provvedimenti di deroga
- parametri batteriologici eccedenti i suddetti limiti
- parametri chimici, fisici o chimicofisici eccedenti i suddetti limiti
- parametri batteriologici, chimici, fisici o chimico-fisici eccedenti i suddetti limiti
- campionamento insufficiente
- assenza di punti di campionamento



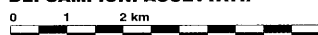
- zona vietata temporaneamente per inquinamento
- zona vietata permanentemente per inquinamento
- zona vietata per motivi indipendenti dall'inquinamento
- area protetta

CA-002 codice di zona di divieto

092-050-083 codice di punto di prelievo



RAPPORTO FRA IL NUMERO DEI CAMPIONI FAVOREVOLI E IL NUMERO DEI CAMPIONI ACCETTATI:















- tutti i campioni favorevoli
- fino a 3/4 di campioni favorevoli
- da 3/4 a 1/4 di campioni favorevoli
- meno di 1/4 di campioni favorevoli
- non valutabile - insufficienza di campionamento o zona limitrofa a quelle non balneabili per inquinamento, delimitate con provvedimento regionale



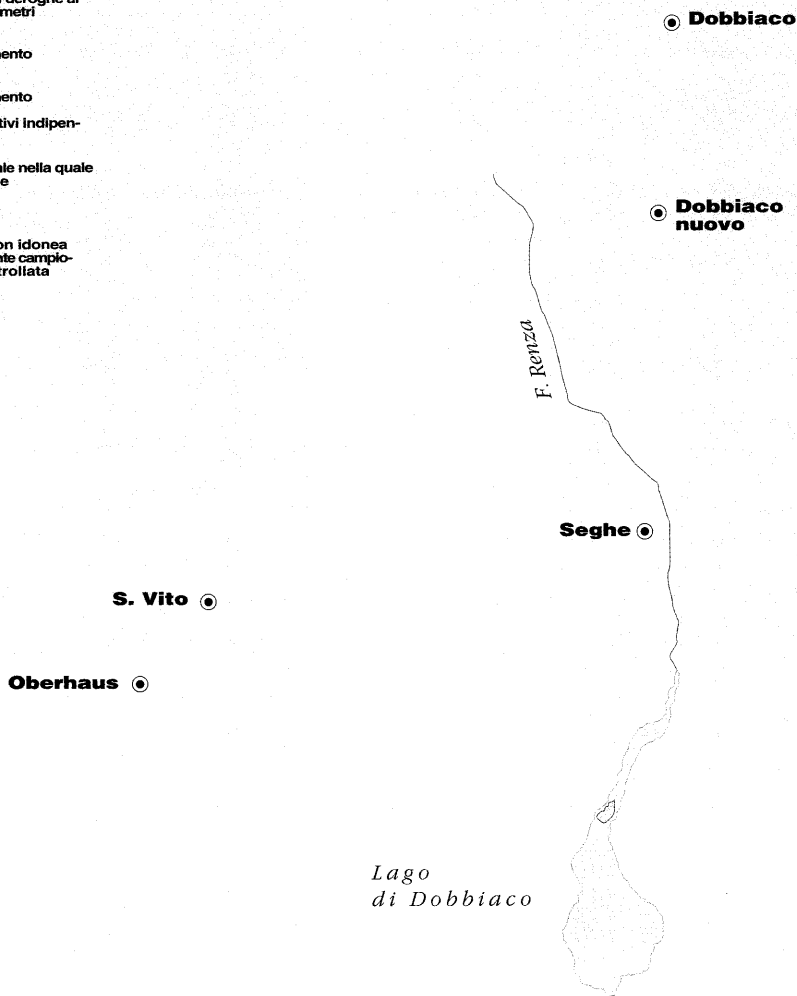
**GIUDIZIO DI IDONEITÀ ALLA
BALNEAZIONE AI SENSI DEL
D.P.R. 470/82**

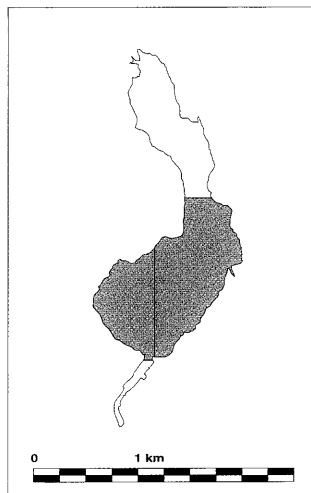
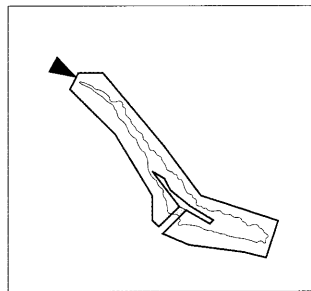
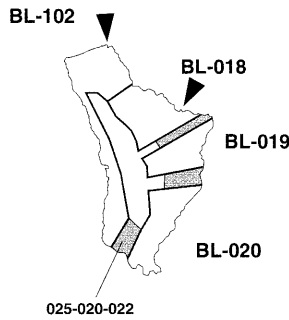
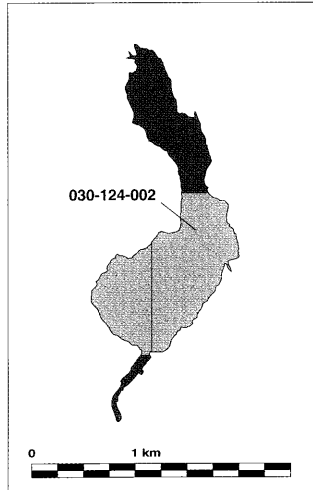
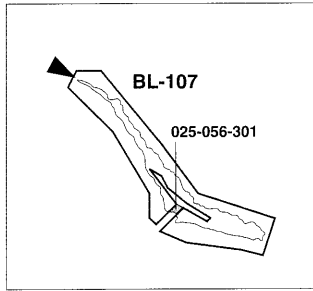
0 2 4 km

-  zona idonea
-  zona idonea per effetto di deroghe ai valori limite di taluni parametri
-  zona temporaneamente non idonea per inquinamento
-  zona permanentemente non idonea per inquinamento
-  zona non idonea per motivi indipendenti da inquinamento
-  zona a protezione integrale nella quale è interdetta la balneazione
-  area protetta
-  zona da considerarsi non idonea perchè non sufficientemente campionata o perchè non controllata
-  limite di comune
-  centro abitato
-  località costiera
-  foce o assimilati



Lago di Braies





TIPI DI INQUINAMENTO RILEVATO:

- 0 1 2 km
- parametri entro i limiti del D.P.R. 470/82
 - taluni parametri oltre i limiti del D.P.R. 470/82, ma entro i limiti di provvedimenti di deroga
 - parametri batteriologici eccedenti i suddetti limiti
 - parametri chimici, fisici o chimicofisici eccedenti i suddetti limiti
 - parametri batteriologici, chimici, fisici o chimico-fisici eccedenti i suddetti limiti
 - campionamento insufficiente
 - assenza di punti di campionamento

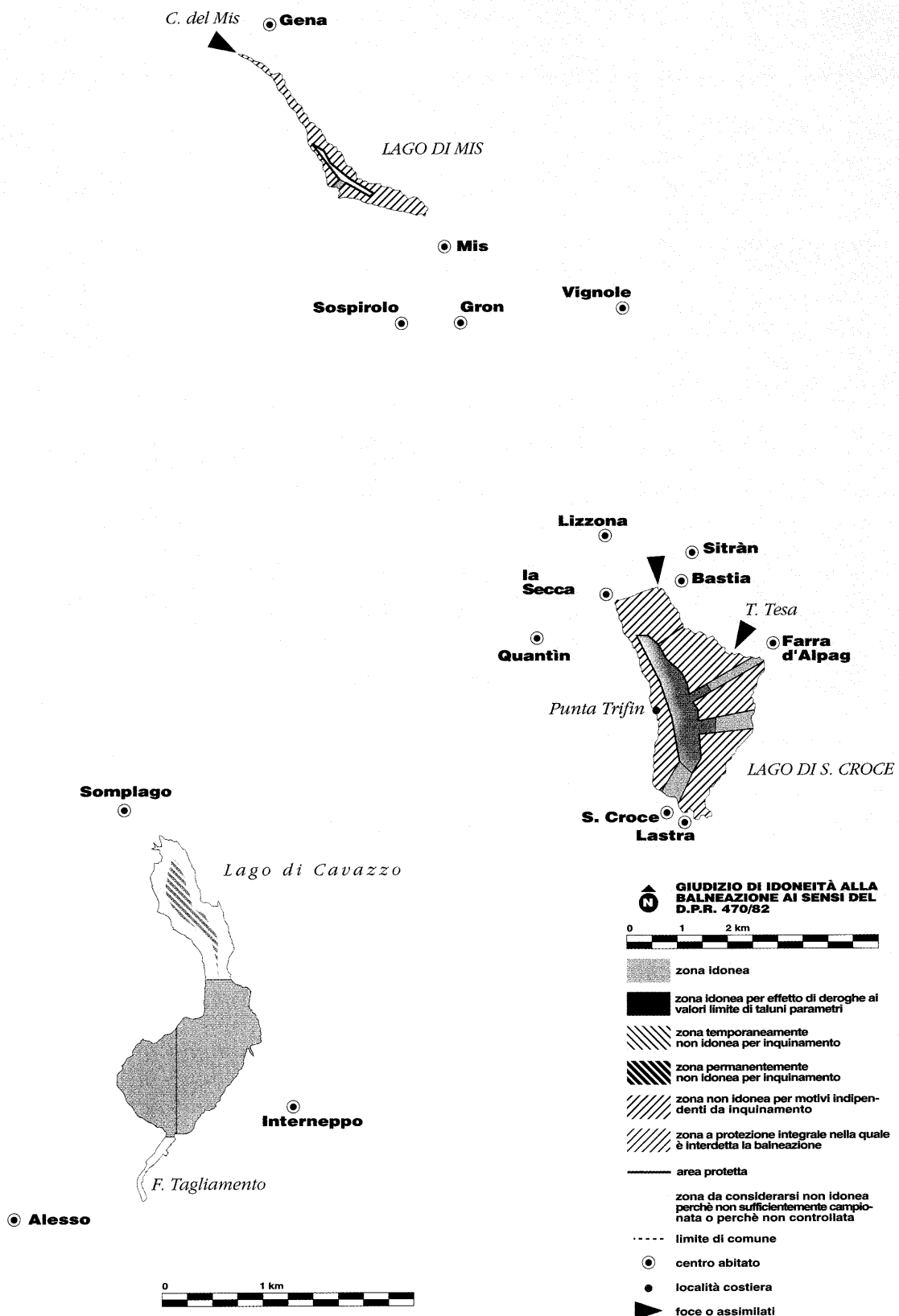
- zona vietata temporaneamente per inquinamento
- zona vietata permanentemente per inquinamento
- zona vietata per motivi indipendenti dall'inquinamento
- area protetta

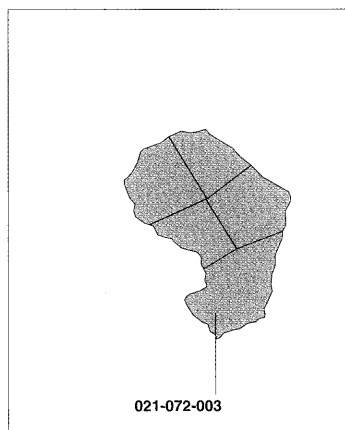
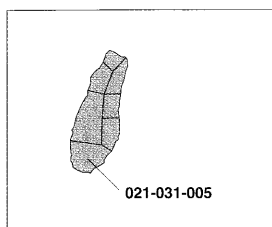
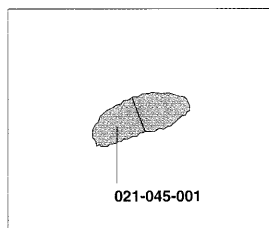
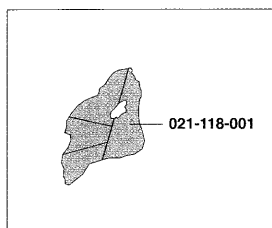
CA-002 codice di zona di divieto

092-050-083 codice di punto di prelievo

RAPPORTO FRA IL NUMERO DEI CAMPIONI FAVOREVOLI E IL NUMERO DEI CAMPIONI ACCETTATI:

- 0 1 2 km
- tutti i campioni favorevoli
 - fino a 3/4 di campioni favorevoli
 - da 3/4 a 1/4 di campioni favorevoli
 - meno di 1/4 di campioni favorevoli
 - non valutabile - insufficienza di campionamento o zona limitrofa a quelle non balneabili per inquinamento, delimitate con provvedimento regionale





TIPI DI INQUINAMENTO RILEVATO:

0 0,5 km

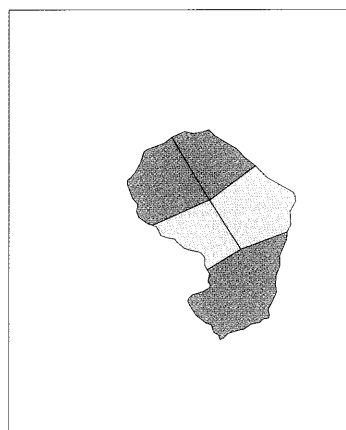
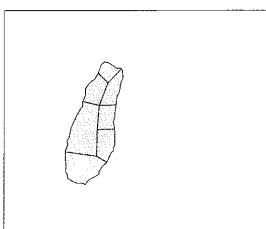
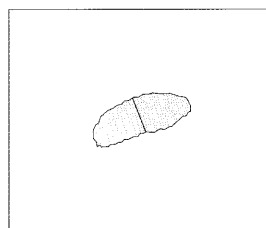
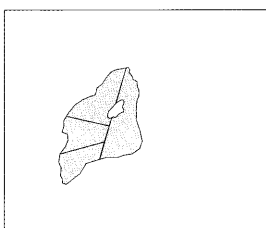


- parametri entro i limiti del D.P.R. 470/82
- taluni parametri oltre i limiti del D.P.R. 470/82, ma entro i limiti di provvedimenti di deroga
- parametri batteriologici eccedenti i suddetti limiti
- parametri chimici, fisici o chimicofisici eccedenti i suddetti limiti
- parametri batteriologici, chimici, fisici o chimico-fisici eccedenti i suddetti limiti
- campionamento insufficiente
- assenza di punti di campionamento

- zona vietata temporaneamente per inquinamento
- zona vietata permanentemente per inquinamento
- zona vietata per motivi indipendenti dall'inquinamento
- area protetta

CA-002 codice di zona di divieto

092-050-083 codice di punto di prelievo

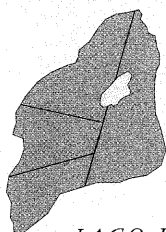


RAPPORTO FRA IL NUMERO DEI CAMPIONI FAVOREVOLI E IL NUMERO DEI CAMPIONI ACCETTATI:

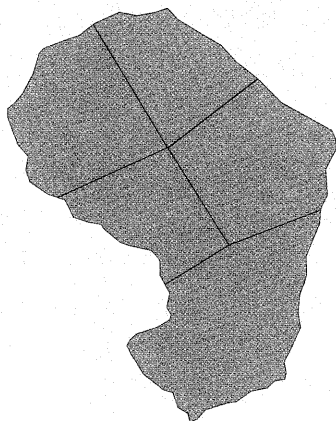
0 0,5 km



- tutti i campioni favorevoli
- fino a 3/4 di campioni favorevoli
- da 3/4 a 1/4 di campioni favorevoli
- meno di 1/4 di campioni favorevoli
- non valutabile - insufficienza di campionamento o zona limitrofa a quelle non balneabili per inquinamento, delimitate con provvedimento regionale














LAGO DI TRET



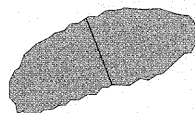
LAGO DI
COSTALOVARA

**GIUDIZIO DI IDONEITÀ ALLA
BALNEAZIONE AI SENSI DEL
D.P.R. 470/82**

0 0,25 km

-  zona idonea
-  zona idonea per effetto di deroghe ai valori limite di taluni parametri
-  zona temporaneamente non idonea per inquinamento
-  zona permanentemente non idonea per inquinamento
-  zona non idonea per motivi indipendenti da inquinamento
-  zona a protezione integrale nella quale è interdetta la balneazione
-  area protetta
-  zona da considerarsi non idonea perchè non sufficientemente campionata o perchè non controllata
-  limite di comune
-  centro abitato
-  località costiera
-  foce o assimilati

LAGO
FAVOGNA



LAGO DI FIE'



LAGHI DEL CENTRO SUD

NELLE MARCHE

LAGO DI BORGIANO	LG-18
LAGO DI FIASTRONO	LG-18

IN TOSCANA

LAGO DELL'ACCESA	LG-20
-------------------------	--------------

IN UMBRIA

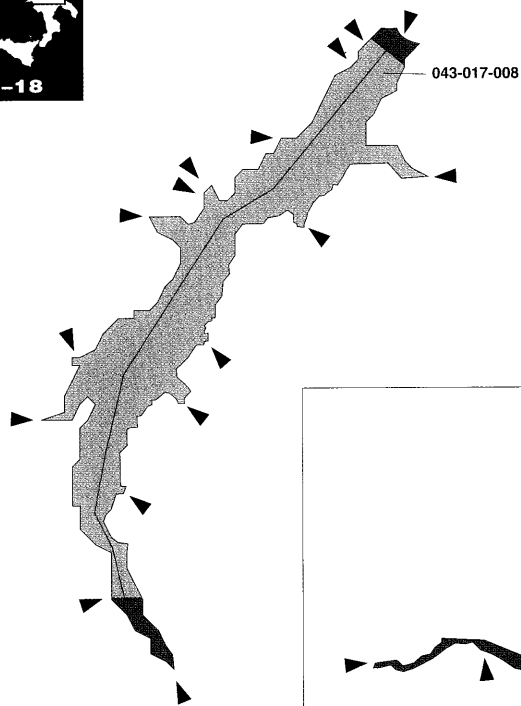
LAGO DI PIEDILUCO	LG-23
LAGO TRASIMENO	LG-20

NEL LAZIO

LAGO DI ALBANO	LG-22
LAGO DI BOLSENA	LG-21
LAGO DI BRACCIANO	LG-19
LAGO DI MARTIGNANO	LG-19
LAGO DI NEMI	LG-22
LAGO DEL SALTO	LG-23
LAGO DI SCANDARELLO	LG-22
LAGO DI TURANO	LG-23
LAGO DI VENTINA	LG-23
LAGO DI VICO	LG-19

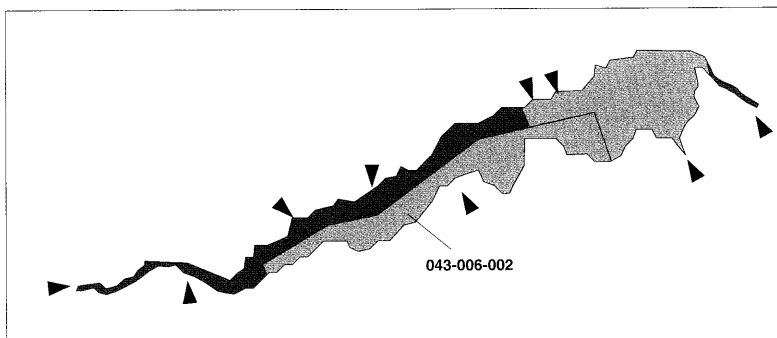
IN PUGLIA

LAGO DI LESINA	LG-24
LAGO DI VARANO	LG-25



TIPI DI INQUINAMENTO RILEVATO:

- 0 0,25 km
- parametri entro i limiti del D.P.R. 470/82
- taluni parametri oltre i limiti del D.P.R. 470/82, ma entro i limiti di provvedimenti di deroga
- parametri batteriologici eccedenti i suddetti limiti
- parametri chimici, fisici o chimicofisici eccedenti i suddetti limiti
- parametri batteriologici, chimici, fisici o chimico-fisici eccedenti i suddetti limiti
- campionamento insufficiente
- assenza di punti di campionamento



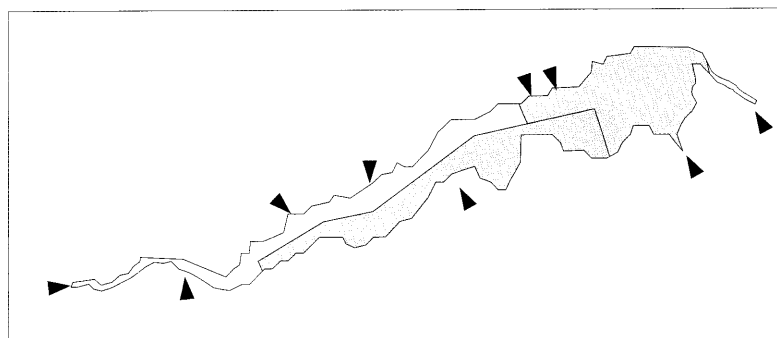
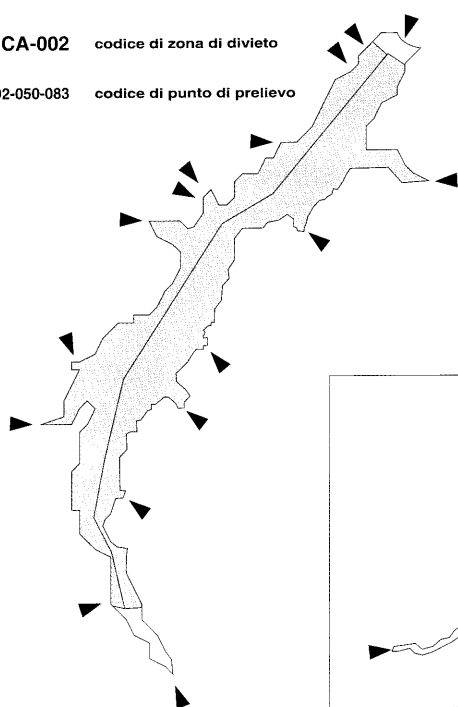
- zona vietata temporaneamente per inquinamento
- zona vietata permanentemente per inquinamento
- zona vietata per motivi indipendenti dall'inquinamento
- area protetta

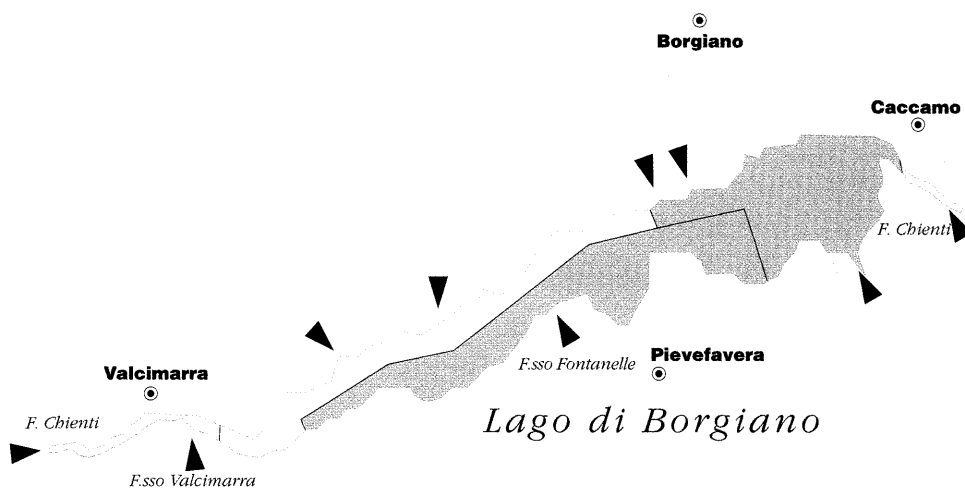
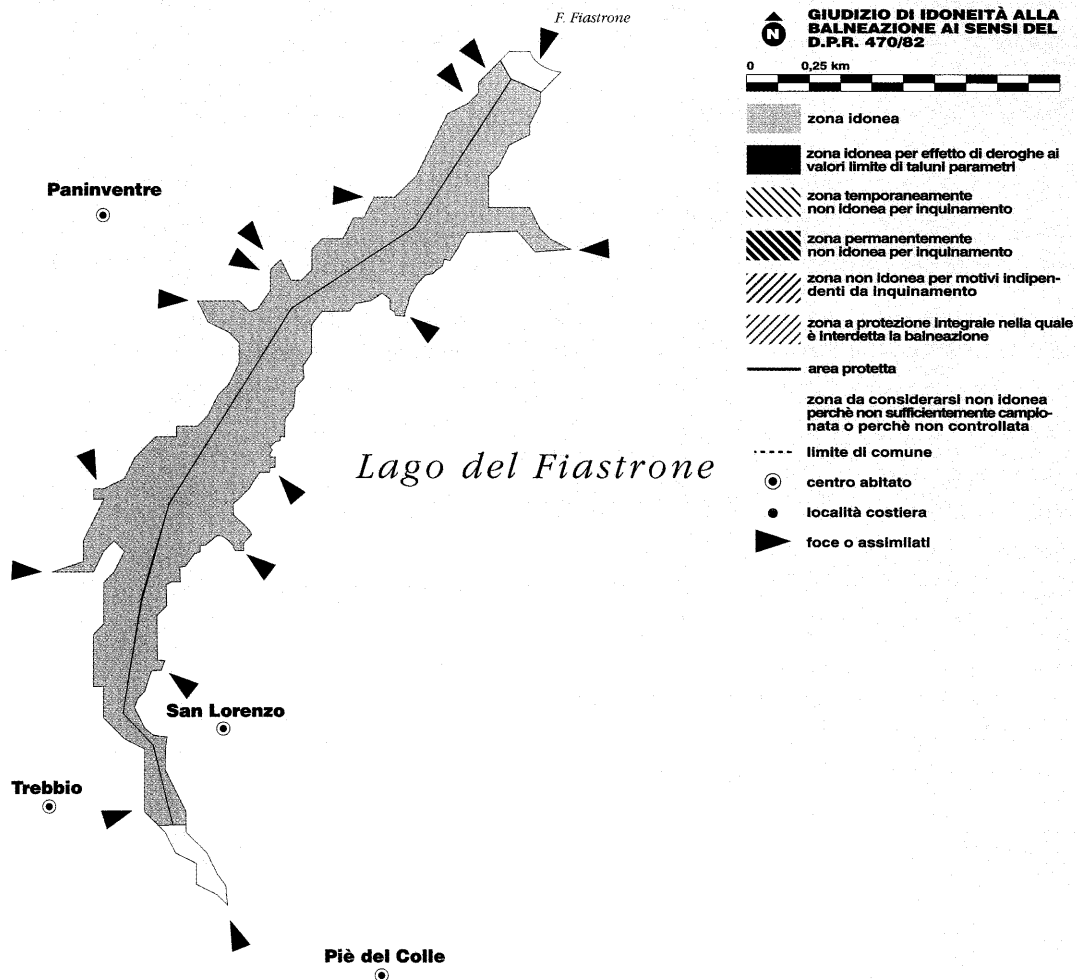
CA-002 codice di zona di divieto

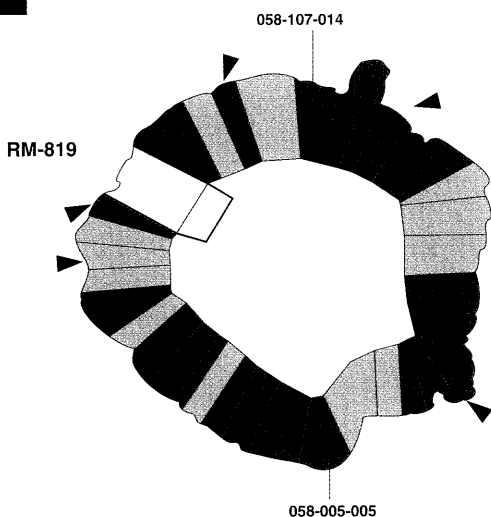
092-050-083 codice di punto di prelievo

RAPPORTO FRA IL NUMERO DEI CAMPIONI FAVOREVOLI E IL NUMERO DEI CAMPIONI ACCETTATI:

- 0 0,25 km
- tutti i campioni favorevoli
- fino a 3/4 di campioni favorevoli
- da 3/4 a 1/4 di campioni favorevoli
- meno di 1/4 di campioni favorevoli
- non valutabile - insufficienza di campionamento o zona limitrofa a quelle non balneabili per inquinamento, delimitate con provvedimento regionale



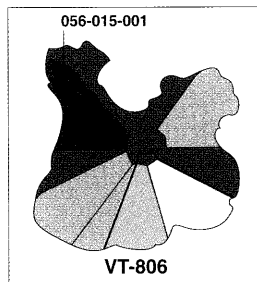
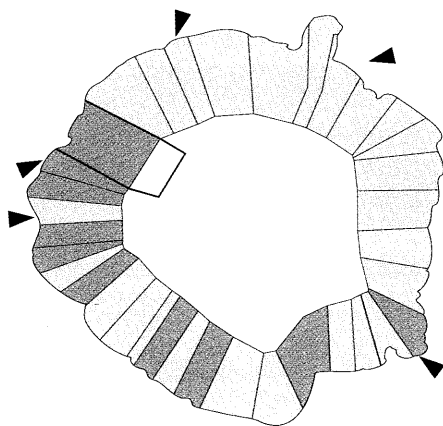
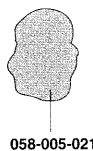




TIPI DI INQUINAMENTO RILEVATO:



- parametri entro i limiti del D.P.R. 470/82
- taluni parametri oltre i limiti del D.P.R. 470/82, ma entro i limiti di provvedimenti di deroga
- parametri batteriologici eccedenti i suddetti limiti
- parametri chimici, fisici o chimicofisici eccedenti i suddetti limiti
- parametri batteriologici, chimici, fisici o chimico-fisici eccedenti i suddetti limiti
- campionamento insufficiente
- assenza di punti di campionamento



- zona vietata temporaneamente per inquinamento
- zona vietata permanentemente per inquinamento
- zona vietata per motivi indipendenti dall'inquinamento
- area protetta

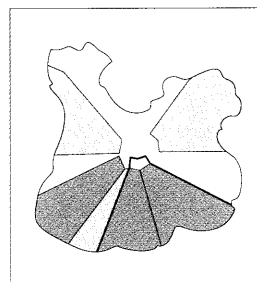
CA-002 codice di zona di divieto

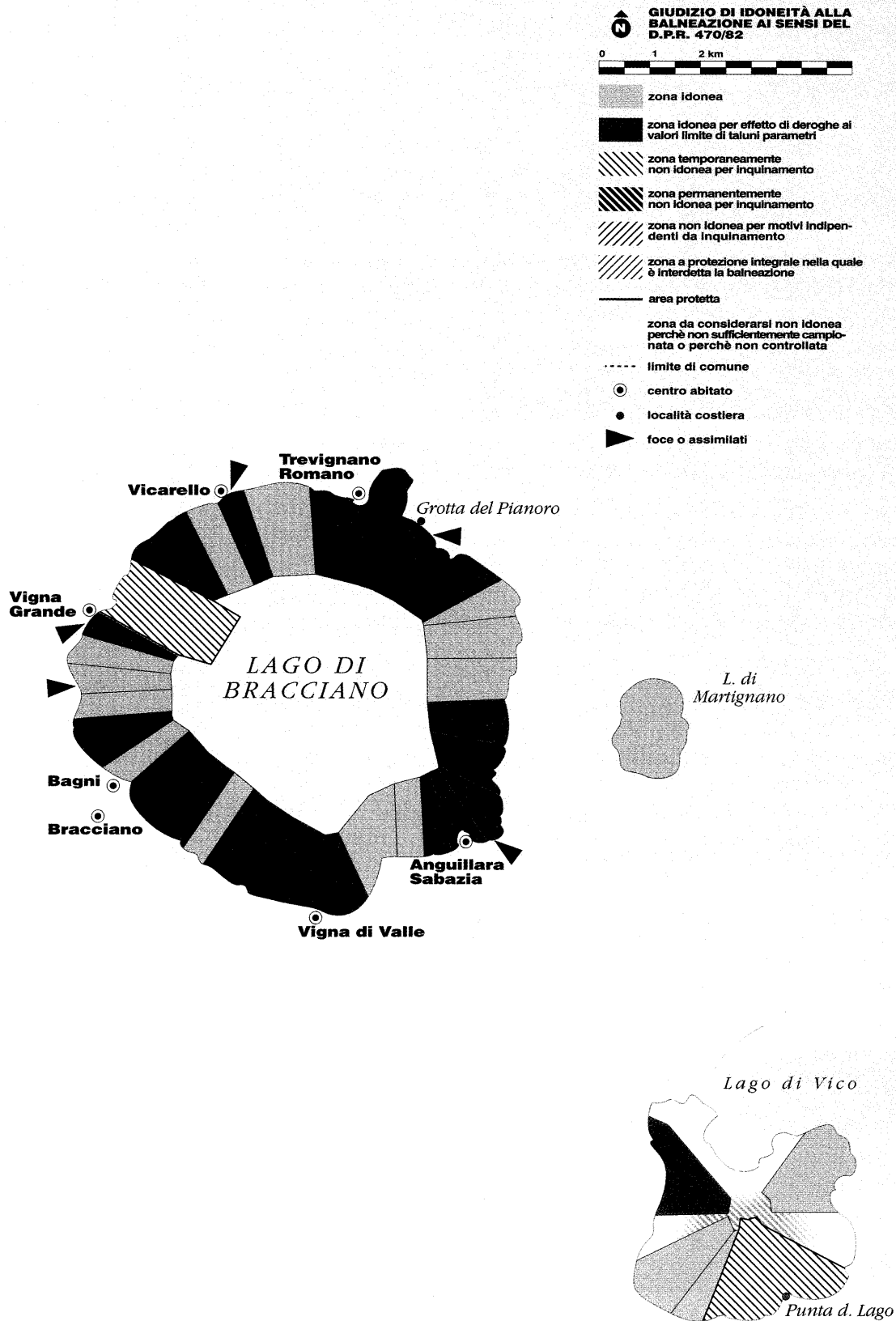
092-050-083 codice di punto di prelievo

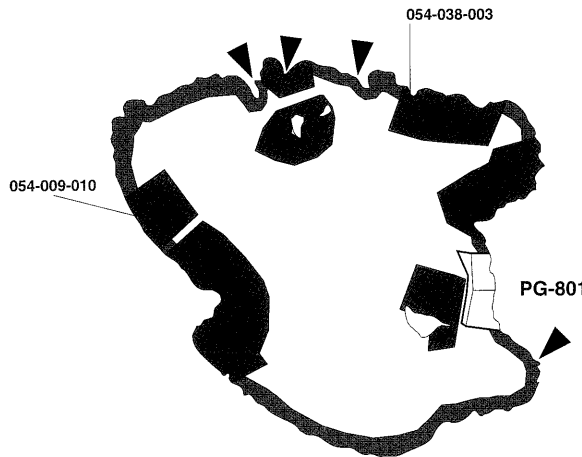
RAPPORTO FRA IL NUMERO DEI CAMPIONI FAVOREVOLI E IL NUMERO DEI CAMPIONI ACCETTATI:




- tutti i campioni favorevoli
- fino a 3/4 di campioni favorevoli
- da 3/4 a 1/4 di campioni favorevoli
- meno di 1/4 di campioni favorevoli
- non valutabile - insufficienza di campionamento o zona limitrofa a quelle non balneabili per inquinamento, delimitate con provvedimento regionale







TIPI DI INQUINAMENTO RILEVATO:

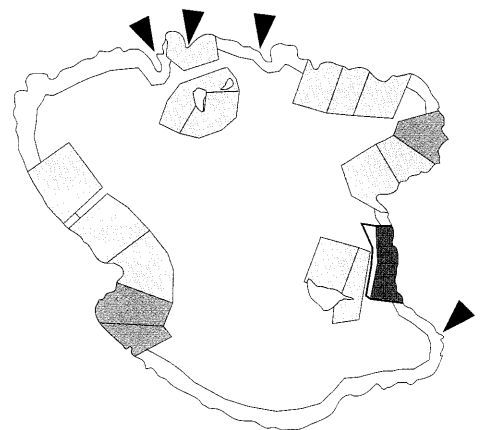
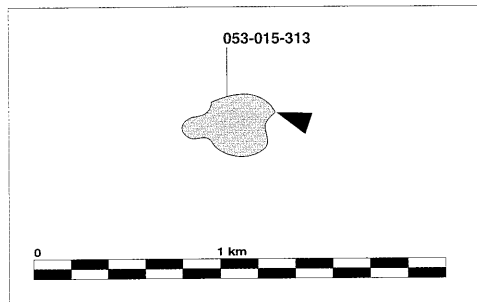


- parametri entro i limiti del D.P.R. 470/82
- taluni parametri oltre i limiti del D.P.R. 470/82, ma entro i limiti di provvedimenti di deroga
- parametri batteriologici eccedenti i suddetti limiti
- parametri chimici, fisici o chimicofisici eccedenti i suddetti limiti
- parametri batteriologici, chimici, fisici o chimico-fisici eccedenti i suddetti limiti
- campionamento insufficiente
- assenza di punti di campionamento


- zona vietata temporaneamente per inquinamento
- zona vietata permanentemente per inquinamento
- zona vietata per motivi indipendenti dall'inquinamento
- area protetta

CA-002 codice di zona di divieto

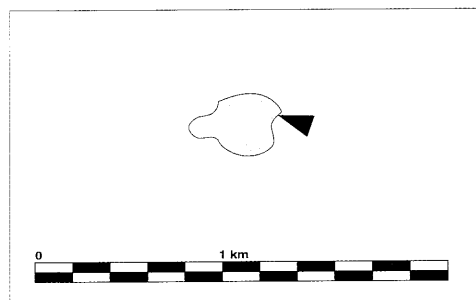
092-050-083 codice di punto di prelievo



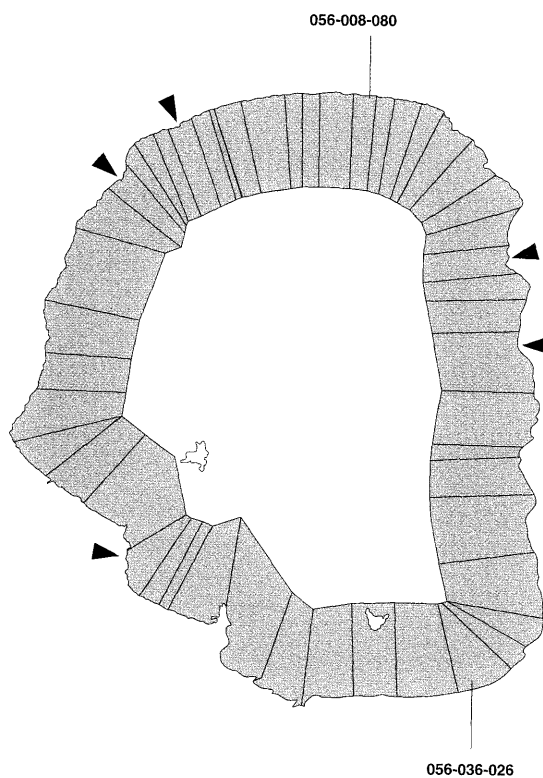
RAPPORTO FRA IL NUMERO DEI CAMPIONI FAVOREVOLI E IL NUMERO DEI CAMPIONI ACCETTATI:



- tutti i campioni favorevoli
- fino a 3/4 di campioni favorevoli
- da 3/4 a 1/4 di campioni favorevoli
- meno di 1/4 di campioni favorevoli
- non valutabile - insufficienza di campionamento o zona limitrofa a quelle non balneabili per inquinamento, delimitate con provvedimento regionale







TIPI DI INQUINAMENTO RILEVATO:




- parametri entro i limiti del D.P.R. 470/82
- taluni parametri oltre i limiti del D.P.R. 470/82, ma entro i limiti di provvedimenti di deroga
- parametri batteriologici eccedenti i suddetti limiti
- parametri chimici, fisici o chimicofisici eccedenti i suddetti limiti
- parametri batteriologici, chimici, fisici o chimico-fisici eccedenti i suddetti limiti
- campionamento insufficiente
- assenza di punti di campionamento

- zona vietata temporaneamente per inquinamento
- zona vietata permanentemente per inquinamento
- zona vietata per motivi indipendenti dall'inquinamento
- area protetta

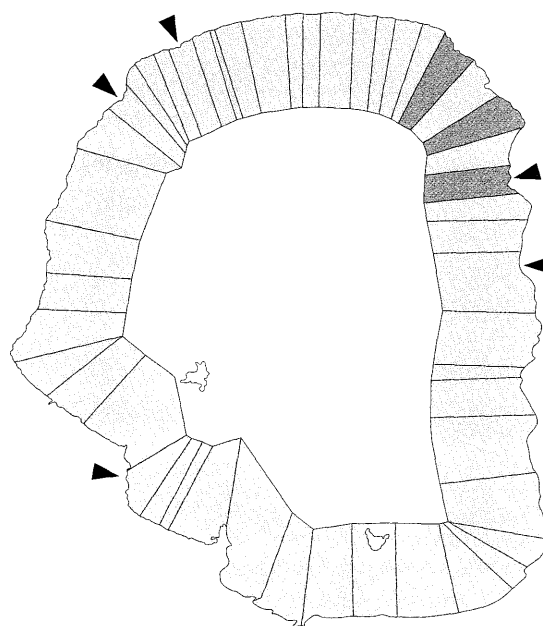
CA-002 codice di zona di divieto

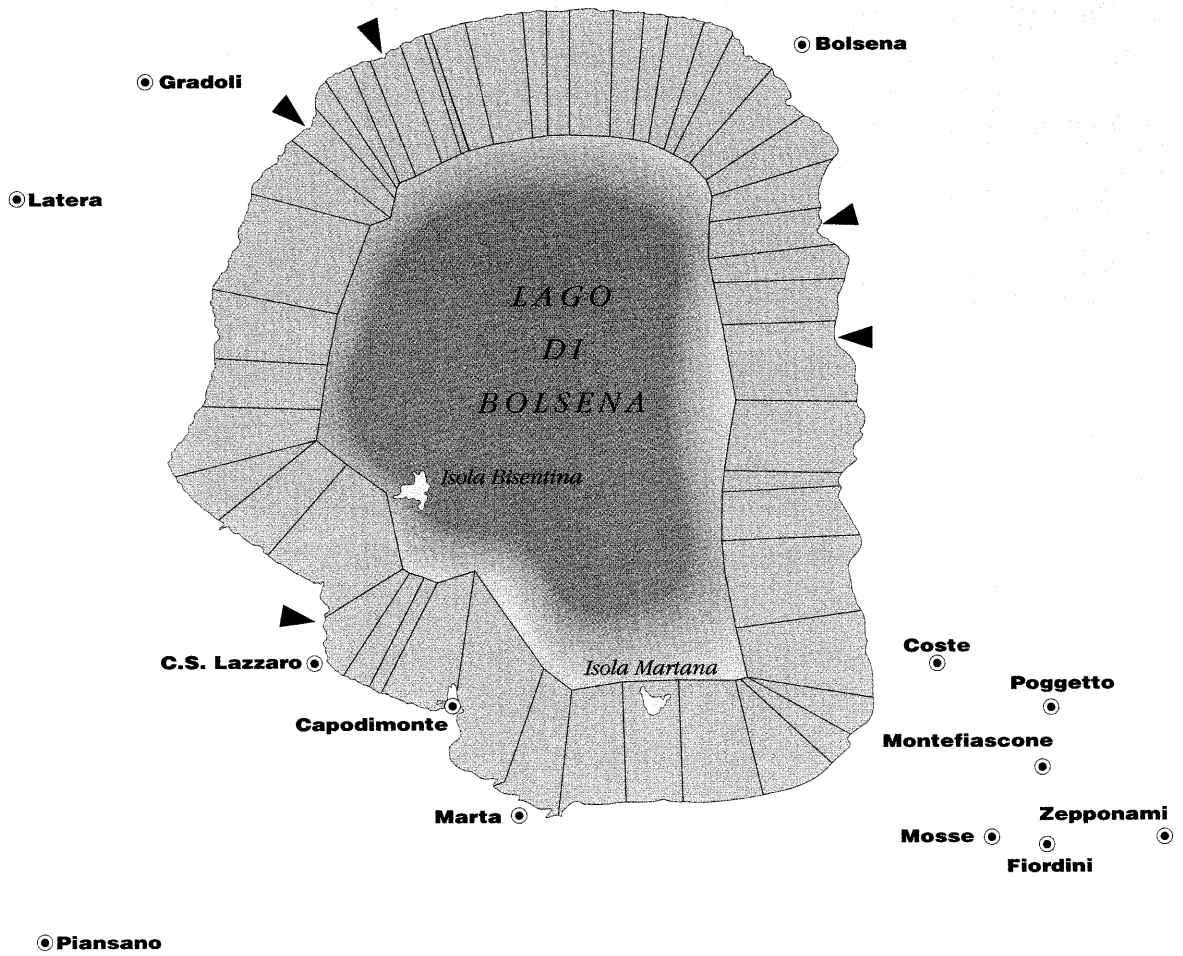
092-050-083 codice di punto di prelievo

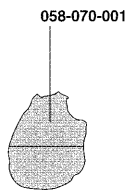
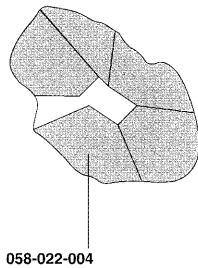
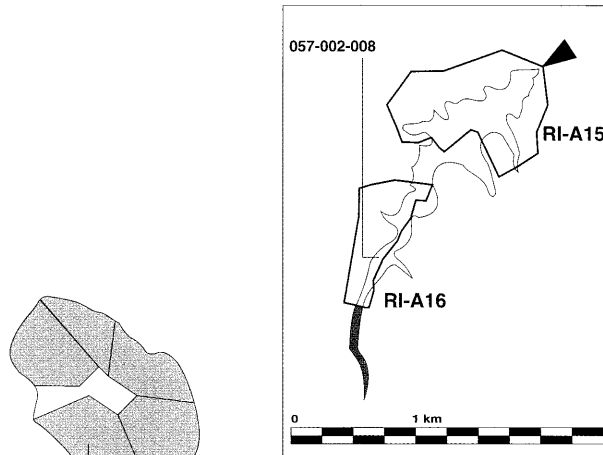
RAPPORTO FRA IL NUMERO DEI CAMPIONI FAVOREVOLI E IL NUMERO DEI CAMPIONI ACCETTATI:



- tutti i campioni favorevoli
- fino a 3/4 di campioni favorevoli
- da 3/4 a 1/4 di campioni favorevoli
- meno di 1/4 di campioni favorevoli
- non valutabile - insufficienza di campionamento o zona limitrofa a quelle non balneabili per inquinamento, delimitate con provvedimento regionale







TIPI DI INQUINAMENTO RILEVATO:

- 0 1 2 km
- parametri entro i limiti del D.P.R. 470/82
 - taluni parametri oltre i limiti del D.P.R. 470/82, ma entro i limiti di provvedimenti di deroga
 - parametri batteriologici eccedenti i suddetti limiti
 - parametri chimici, fisici o chimicofisici eccedenti i suddetti limiti
 - parametri batteriologici, chimici, fisici o chimico-fisici eccedenti i suddetti limiti
 - campionamento insufficiente
 - assenza di punti di campionamento

- zona vietata temporaneamente per inquinamento
- zona vietata permanentemente per inquinamento
- zona vietata per motivi indipendenti dall'inquinamento
- area protetta

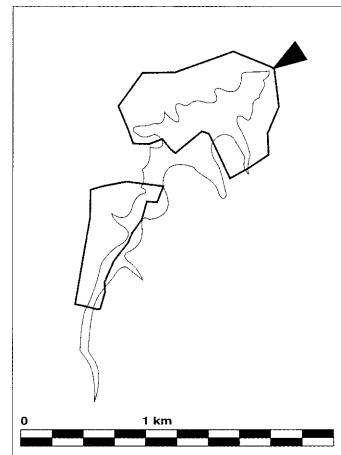
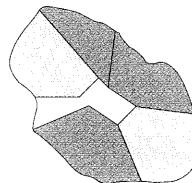
CA-002 codice di zona di divieto

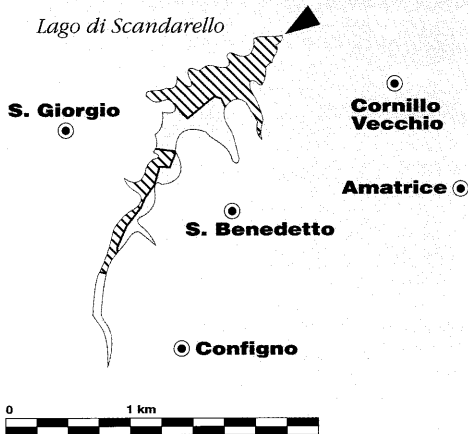
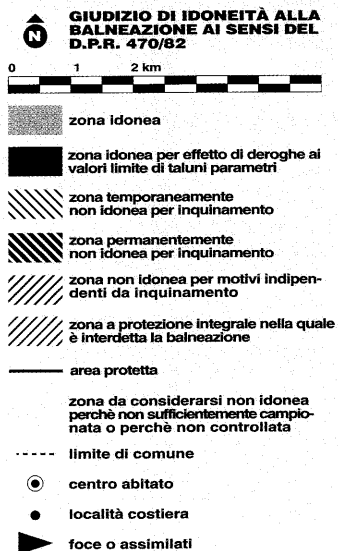
092-050-083 codice di punto di prelievo

RAPPORTO FRA IL NUMERO DEI CAMPIONI FAVOREVOLI E IL NUMERO DEI CAMPIONI ACCETTATI:



- tutti i campioni favorevoli
- fino a 3/4 di campioni favorevoli
- da 3/4 a 1/4 di campioni favorevoli
- meno di 1/4 di campioni favorevoli
- non valutabile - insufficienza di campionamento o zona limitrofa a quelle non balneabili per inquinamento, delimitate con provvedimento regionale



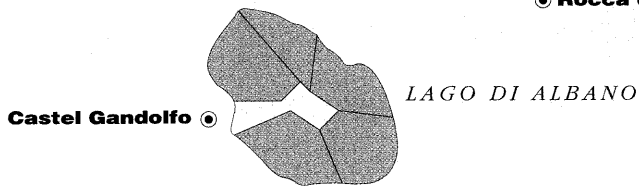


● Frascati

● Grottaferrata

● Marino

● Rocca di Papa



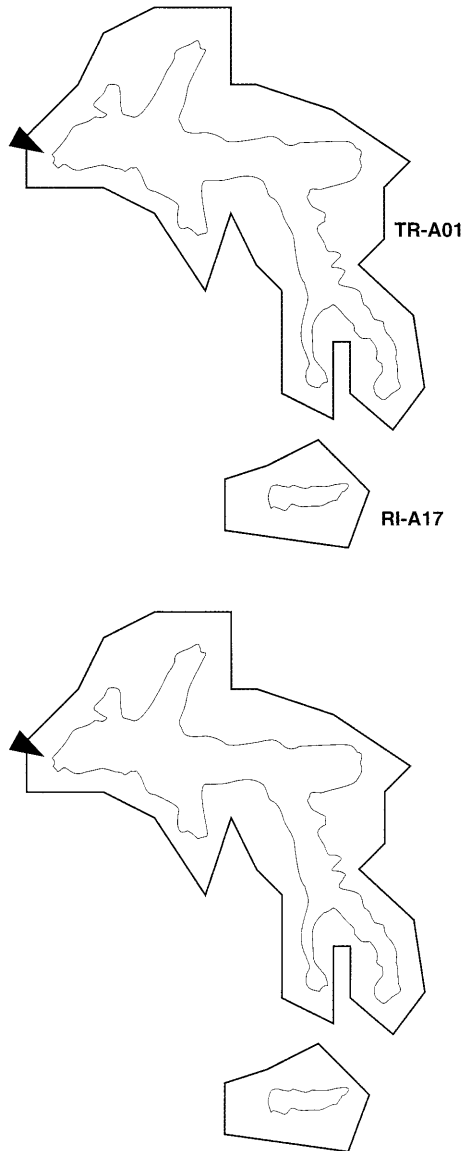
● Albano Laziale

● Ariccia

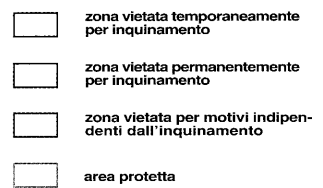
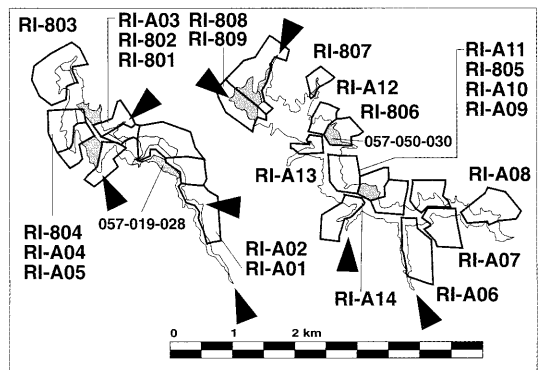
● Nemi



● Velletri



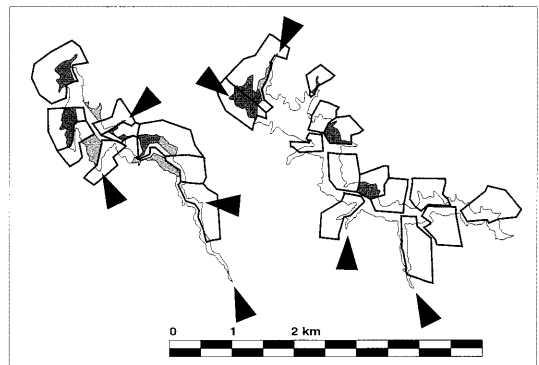

TIPI DI INQUINAMENTO RILEVATO:

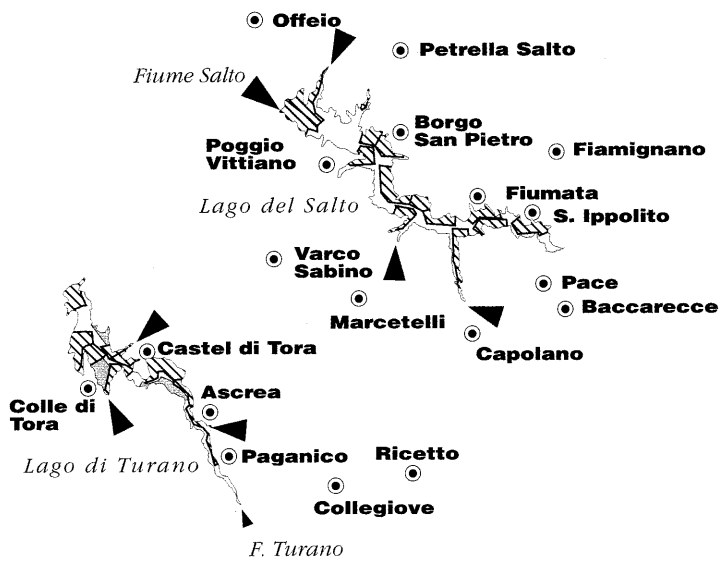
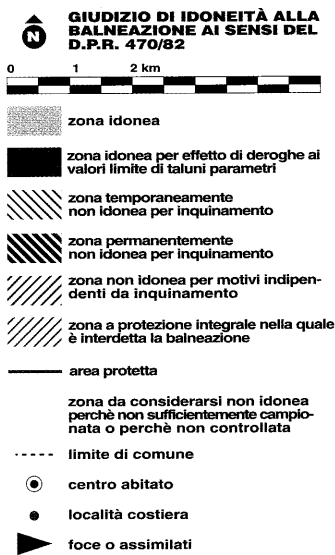
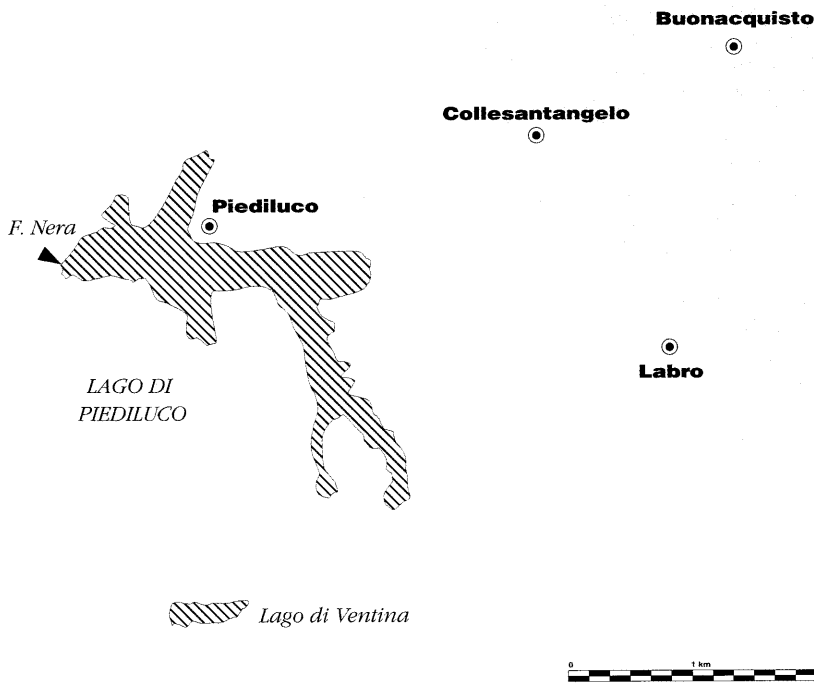


CA-002 codice di zona di divieto

092-050-083 codice di punto di prelievo

RAPPORTO FRA IL NUMERO DEI CAMPIONI FAVOREVOLI E IL NUMERO DEI CAMPIONI ACCETTATI:



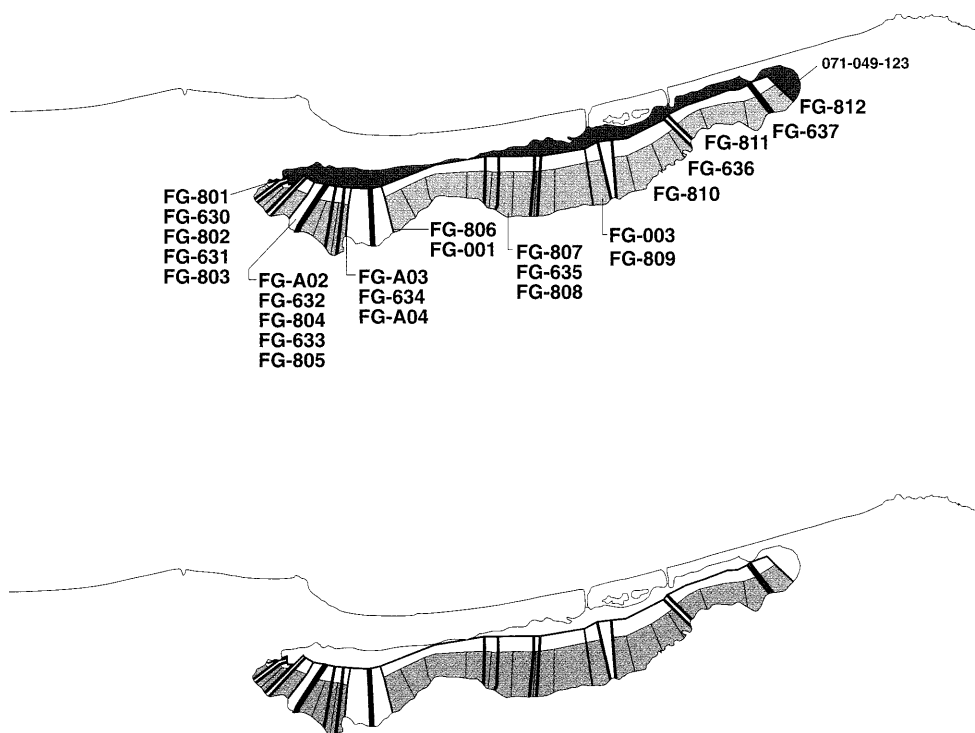




TIPI DI INQUINAMENTO RILEVATO:



- parametri entro i limiti del D.P.R. 470/82
- taluni parametri oltre i limiti del D.P.R. 470/82, ma entro i limiti di provvedimenti di deroga
- parametri batteriologici eccedenti i suddetti limiti
- parametri chimici, fisici o chimicofisici eccedenti i suddetti limiti
- parametri batteriologici, chimici, fisici o chimico-fisici eccedenti i suddetti limiti
- campionamento insufficiente
- assenza di punti di campionamento



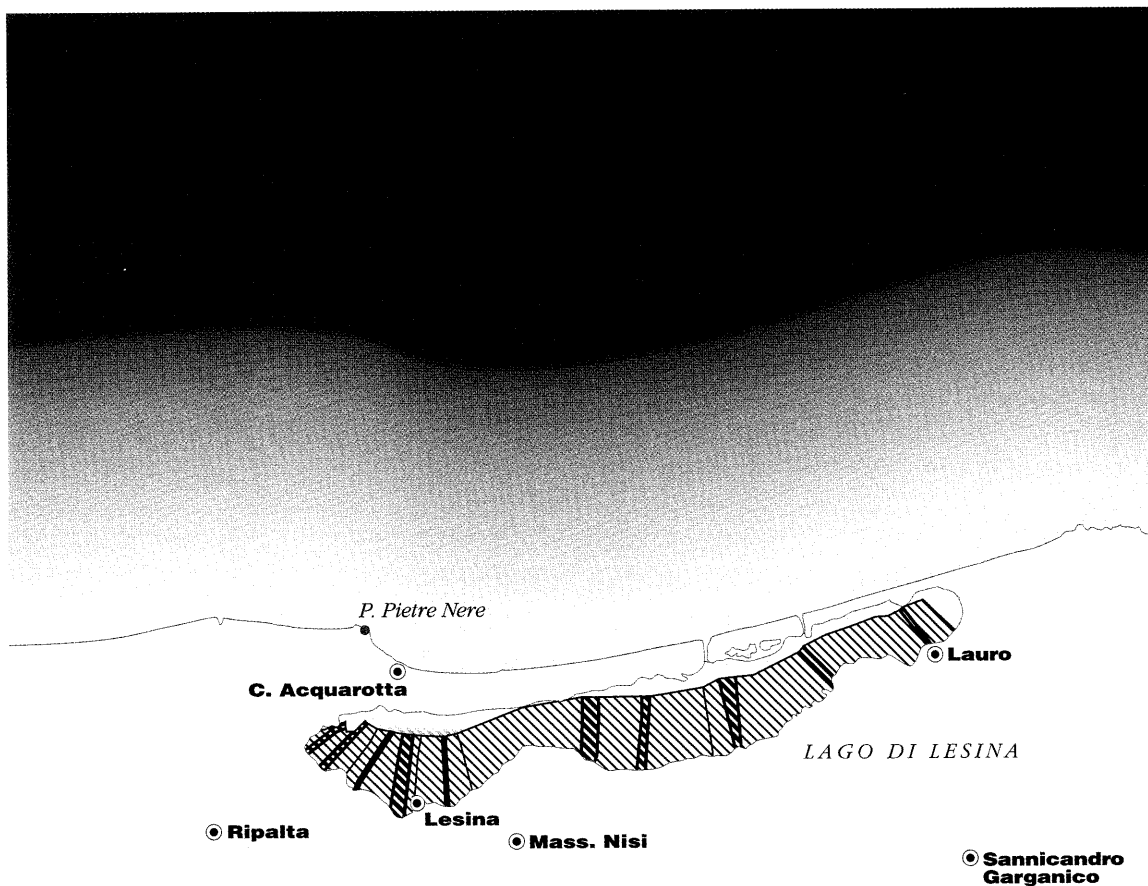
- zona vietata temporaneamente per inquinamento
- zona vietata permanentemente per inquinamento
- zona vietata per motivi indipendenti dall'inquinamento
- area protetta

CA-002 codice di zona di divieto
 092-050-083 codice di punto di prelievo





RAPPORTO FRA IL NUMERO DEI CAMPIONI FAVOREVOLI E IL NUMERO DEI CAMPIONI ACCETTATI:



- tutti i campioni favorevoli
- fino a 3/4 di campioni favorevoli
- da 3/4 a 1/4 di campioni favorevoli
- meno di 1/4 di campioni favorevoli
- non valutabile - insufficienza di campionamento o zona limitrofa a quelle non balneabili per inquinamento, delimitate con provvedimento regionale






-  zona vietata temporaneamente per inquinamento
-  zona vietata permanentemente per inquinamento
-  zona vietata per motivi indipendenti dall'inquinamento
-  area protetta

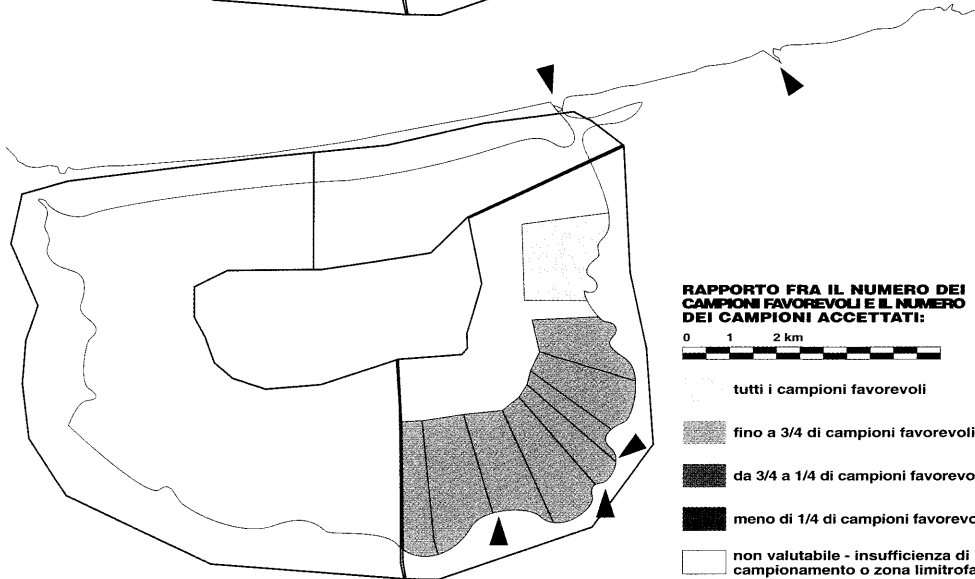
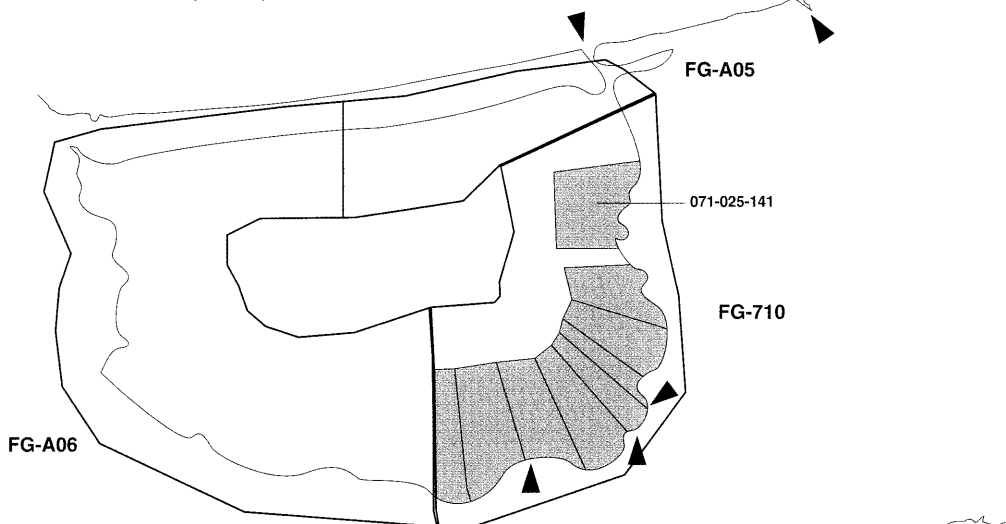
CA-002 codice di zona di divieto

092-050-083 codice di punto di prelievo

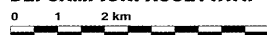
TIPI DI INQUINAMENTO RILEVATO:








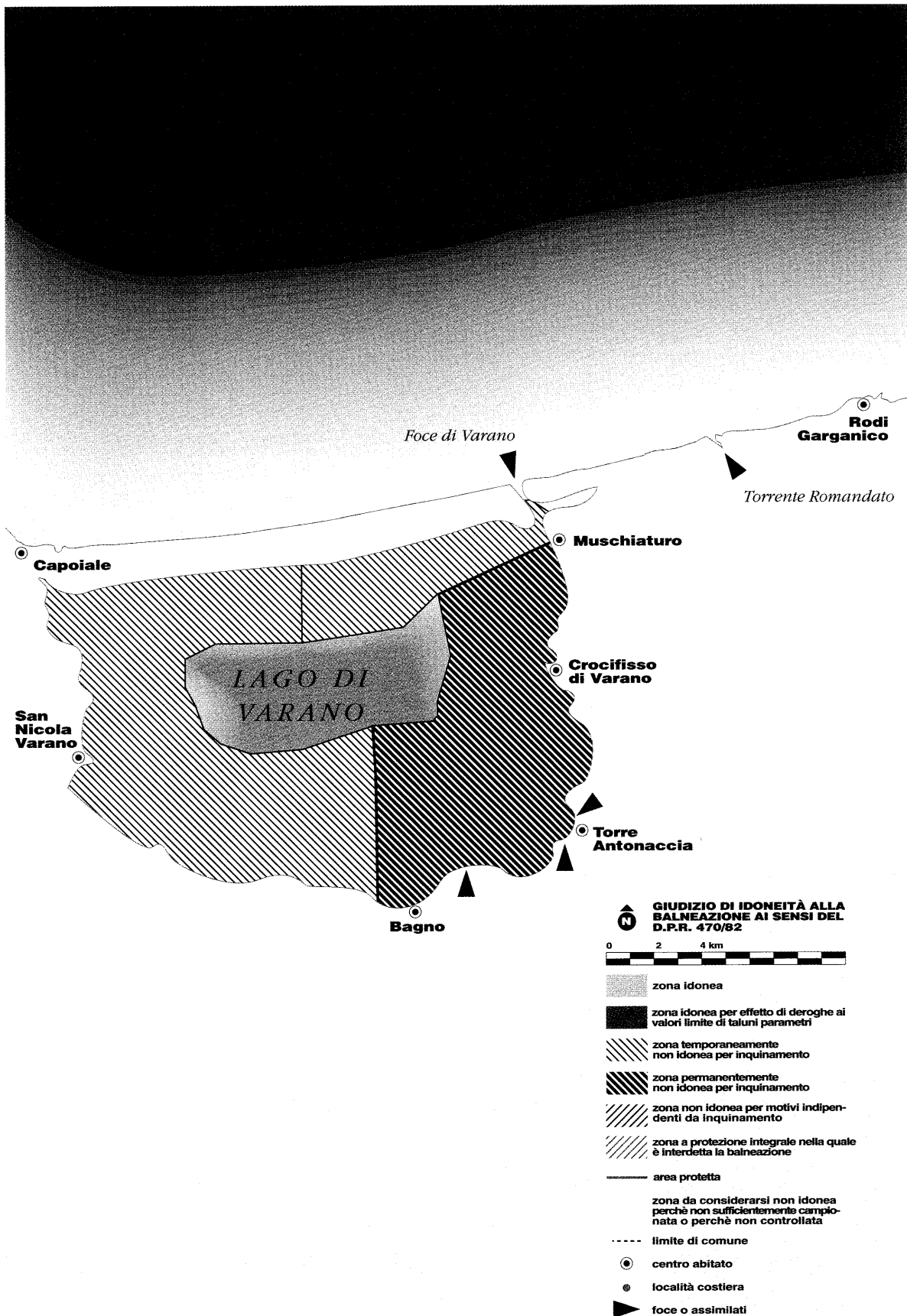
-  parametri entro i limiti del D.P.R. 470/82
-  taluni parametri oltre i limiti del D.P.R. 470/82, ma entro i limiti di provvedimenti di deroga
-  parametri batteriologici eccedenti i suddetti limiti
-  parametri chimici, fisici o chimicofisici eccedenti i suddetti limiti
-  parametri batteriologici, chimici, fisici o chimico-fisici eccedenti i suddetti limiti
-  campionamento insufficiente
-  assenza di punti di campionamento



RAPPORTO FRA IL NUMERO DEI CAMPIONI FAVOREVOLI E IL NUMERO DEI CAMPIONI ACCETTATI:



-  tutti i campioni favorevoli
-  fino a 3/4 di campioni favorevoli
-  da 3/4 a 1/4 di campioni favorevoli
-  meno di 1/4 di campioni favorevoli
-  non valutabile - insufficienza di campionamento o zona limitrofa a quelle non balneabili per inquinamento, delimitate con provvedimento regionale



Alla realizzazione di questo volume, con
la **Direzione Generale del Sistema
Informativo**
ha collaborato

Finsiel spa
Sistema Informativo e Cartografia

Il materiale cartografico di base è
stato fornito dall'Istituto Geografico
Militare Italiano (autorizzazioni
n. 3392 del 2/5/91 e 3486 del
12/11/91)