

# SENATO DELLA REPUBBLICA

————— XIV LEGISLATURA —————

**Doc. XXVII**  
**n. 21**

## RELAZIONE

### CONCLUSIVA SULL'ATTIVITÀ SVOLTA DALLA COMMISSIONE PER LA VERIFICA E LA REVISIONE DEI COLLEGI ELETTORALI

*(Articolo 7, comma 4, della legge 4 agosto 1993, n. 276 e articolo 7, comma 6, della legge  
4 agosto 1993, n. 277)*

**Presentata dal Presidente della Commissione per la verifica e la revisione  
dei collegi elettorali**

(BIGGERI)

—————  
**Comunicata alla Presidenza il 17 ottobre 2005**  
—————



**Commissione per la verifica e la revisione dei Collegi Elettorali**

nominata dai Presidenti delle Camere  
ai sensi dell'art.7, comma 4, della legge n. 276 del 4 agosto 1993,  
recante norme per l'elezione del Senato della Repubblica,  
e ai sensi dell'art.7, comma 6, della legge n. 277 del 4 agosto 1993,  
recante nuove norme per l'elezione della Camera dei Deputati

**INDICAZIONI FORMULATE DALLA COMMISSIONE  
PER LA VERIFICA E REVISIONE DEI COLLEGI ELETTORALI  
DEL SENATO DELLA REPUBBLICA  
E DELLA CAMERA DEI DEPUTATI**



## INDICE

### Relazione finale

1. Premessa
2. I motivi della revisione dei collegi
3. La determinazione dei seggi spettanti a ciascuna circoscrizione per la Camera dei deputati e a ciascuna regione per il Senato della Repubblica
4. I criteri guida per la revisione dei collegi uninominali
  - 4.1. Criteri indicati nella legge
  - 4.2. Criteri per la revisione
5. I documenti predisposti

#### Allegati alla relazione

- Allegato a
- Allegato b
- Allegato c

### Aree amministrative e cartografia dei collegi uninominali 2005

#### SENATO della REPUBBLICA – I COLLEGI UNINOMINALI 2005

- a) Aree amministrative dei collegi
- b) Cartografia dei collegi

#### CAMERA dei DEPUTATI – I COLLEGI UNINOMINALI 2005

- c) Aree amministrative dei collegi
- d) Cartografia dei collegi

### Allegati

#### SENATO della REPUBBLICA – I COLLEGI UNINOMINALI 2005

- Allegato 1 - Cartografia dei collegi uninominali 1993: rispetto soglie di popolazione censimento 2001
- Allegato 2 - Descrizione degli interventi di revisione operati:
  - regione Piemonte
  - regione Lombardia
  - regione Veneto
  - regione Friuli-Venezia Giulia
  - regione Liguria
  - regione Emilia-Romagna
  - regione Toscana
  - regione Lazio
  - regione Campania
  - regione Puglia
  - regione Basilicata
  - regione Calabria
  - regione Sicilia
  - regione Sardegna
- Allegato 3 - Composizione per provincia della popolazione dei collegi 2005

## CAMERA dei DEPUTATI - I COLLEGI UNINOMINALI 2005

Allegato 4 - Cartografia dei collegi uninominali 1993: rispetto soglie di popolazione censimento 2001

Allegato 5 - Descrizione degli interventi di revisione operati:

circoscrizione I	Piemonte 1
circoscrizione II	Piemonte 2
circoscrizione III	Lombardia 1
circoscrizione IV	Lombardia 2
circoscrizione V	Lombardia 3
circoscrizione VII	Veneto 1
circoscrizione VIII	Veneto 2
circoscrizione XI	Friuli-Venezia Giulia
circoscrizione X	Liguria
circoscrizione XI	Emilia-Romagna
circoscrizione XII	Toscana
circoscrizione XV	Lazio 1
circoscrizione XVI	Lazio 2
circoscrizione XVII	Abruzzo
circoscrizione XIX	Campania 1
circoscrizione XX	Campania 2
circoscrizione XXI	Puglia
circoscrizione XXII	Basilicata
circoscrizione XXIII	Calabria
circoscrizione XXIV	Sicilia 1
circoscrizione XXV	Sicilia 2
circoscrizione XXVI	Sardegna

Allegato 6 - Composizione per provincia della popolazione dei collegi 2005

### **Commissione per la verifica e la revisione dei Collegi Elettorali**

nominata dai Presidenti delle Camere  
ai sensi dell'art.7, comma 4, della legge n. 276 del 4 agosto 1993,  
recante norme per l'elezione del Senato della Repubblica,  
e ai sensi dell'art.7, comma 6, della legge n. 277 del 4 agosto 1993,  
recante nuove norme per l'elezione della Camera dei Deputati

### **RELAZIONE FINALE**

**Roma, 10 ottobre 2005**

## 1. Premessa

Il procedimento di revisione dei collegi elettorali è disciplinato dall'art. 7, comma 4, della legge n. 276 del 4 agosto 1993 recante "Norme per l'elezione del Senato della Repubblica" e dall'art. 7, comma 6, della legge n. 277 del 4 agosto 1993 recante "Nuove norme per l'elezione della Camera dei deputati". In particolare, l'articolo 7, comma 6, della legge n. 277 del 1993 prevede che la revisione dei collegi elettorali sia avviata in maniera ordinaria dopo ogni censimento generale della popolazione, o "nel caso di modifica costituzionale avente ad oggetto il numero dei parlamentari o in conseguenza di nuova disciplina sull'esercizio del voto da parte degli italiani all'estero". A tal fine viene previsto che i Presidenti della Camera dei deputati e del Senato della Repubblica nominino una Commissione tecnica incaricata di formulare le indicazioni per la verifica e la revisione dei collegi elettorali.

In data 30 luglio 2003, i Presidenti delle Camere hanno nominato una Commissione composta dal Presidente dell'Istat, Prof. Luigi Biggeri, che la presiede, e dai membri: Prof. Filippo Andreatta, On. Giuseppe Calderisi, Prof. Andrea Cammelli, Prof. Paolo Feltrin, Prof. Antonio Golini, Prof. Massimo Livi Bacci, Prof. Giorgio Lombardi, Prof. Stefano Mannoni<sup>1</sup>, On. Virginiano Marabini, Prof. Ornello Vitali<sup>2</sup>.

La Commissione si è riunita per la prima volta il 4 novembre 2003, ha lavorato in sede di gruppi di lavoro e in sedute plenarie, con il supporto di un gruppo di lavoro interno all'Istat<sup>3</sup>. Dopo 13 sedute plenarie, i lavori della Commissione si sono conclusi il 10 ottobre 2005.

## 2. I motivi della revisione dei collegi elettorali

La revisione dei collegi elettorali si è resa necessaria per: a) l'istituzione della "circostrizione Estero"; la variazione di popolazione legale sulla base del censimento della popolazione del 2001: b.1) a livello di circostrizioni per la Camera e di regioni per il Senato; b.2) a livello di collegi elettorali; tali aspetti vengono illustrati di seguito in dettaglio.

- a) Il sistema elettorale attualmente in vigore discende da norme costituzionali e da leggi elettorali che regolano le procedure di elezione e di assegnazione di 630 seggi alla Camera dei deputati e di 315 seggi al Senato della Repubblica. Con l'istituzione della "circostrizione

<sup>1</sup> In data 10 maggio 2005 il Prof. Stefano Mannoni ha rassegnato le dimissioni per sopravvenuta incompatibilità.

<sup>2</sup> In data 9 luglio 2005 il Prof. Ornello Vitali è deceduto.

<sup>3</sup> Il gruppo di lavoro Istat, incaricato di garantire il supporto tecnico, organizzativo e giuridico-amministrativo alla Commissione e di effettuare tutte le elaborazioni necessarie è stato così composto: Alessandra Ferrara, ricercatore, con funzioni di coordinatore; Francesca Maria Macioce, primo tecnologo, Pina Ticca, tecnologo; Alessandro Cimbelli, tecnologo; Antonella Gigantino, collaboratore tecnico enti di ricerca; Paola Patteri, collaboratore tecnico enti di ricerca; Francesco Ottone, collaboratore tecnico enti di ricerca; Gerardo Forte, collaboratore tecnico enti di ricerca; Maria Vittoria Bruni, collaboratore tecnico enti di ricerca.



Estero<sup>4</sup> per consentire l'esercizio del diritto di voto degli elettori italiani residenti all'estero, la Costituzione ha riservato a questo fine 12 seggi alla Camera (art. 56, comma 2) e 6 seggi al Senato (art. 57, comma 2). Ne consegue che si riducono a 618 i seggi da assegnare alle 27 circoscrizioni per l'elezione della Camera dei deputati e a 309 i seggi da assegnare alle 20 regioni per l'elezione del Senato della Repubblica. Nell'ambito di ciascuna circoscrizione per la Camera e di ciascuna regione per il Senato, i seggi vengono assegnati per il 75% in collegi uninominali e per il restante 25% con riparto proporzionale<sup>5</sup> (invece tutti i seggi della circoscrizione Estero sono ripartiti con metodo proporzionale).

La Commissione ha di conseguenza provveduto ad individuare i criteri con cui calcolare il numero dei seggi spettanti a ciascuna circoscrizione della Camera dei deputati e a ciascuna regione del Senato della Repubblica, procedendo ad interpretare le disposizioni di cui all'art. 22 della legge n. 459 del 2001 recante "Norme per l'esercizio del diritto di voto dei cittadini italiani residenti all'estero", come specificato nel successivo paragrafo 3.

In data 3 dicembre 2003, la Commissione ha inviato una lettera ai Presidenti delle Camere e al Presidente del Consiglio dei Ministri, indicando la propria interpretazione dell'articolo 22 e, conseguentemente, la propria proposta di calcolo dei seggi spettanti (vedi allegato a). Sullo stesso argomento, il 26 febbraio 2004, si è svolta presso la Commissione I Affari Costituzionali della Camera dei deputati un'audizione del Presidente dell'Istat, Prof. Luigi Biggeri, Presidente della Commissione, che ha consegnato una relazione avente ad oggetto la verifica e la revisione dei collegi elettorali (vedi allegato b). A seguito dell'audizione, la Commissione è rimasta in attesa di determinazioni o indicazioni da parte del Parlamento in merito al procedimento da seguire nella revisione dei collegi uninominali, pur continuando ad effettuare le previste elaborazioni.

La Commissione I Affari Costituzionali della Camera dei deputati ha proseguito l'attività istruttoria sul tema con altre audizioni nel mese di maggio 2005.

Il 12 maggio 2005, la Commissione ha provveduto ad investire nuovamente della questione interpretativa relativa all'articolo 22 della legge n. 459 del 2001 i Presidenti delle Camere, il Presidente del Consiglio dei Ministri nonché i Presidenti delle competenti Commissioni parlamentari, comunicando nel contempo che avrebbe ripreso i lavori di revisione dei collegi uninominali 2005 sulla base della propria interpretazione (vedi allegato c).

b.1) Sulla base del principio che "Il voto è personale ed uguale, libero e segreto..." (art.48 Cost.), la Costituzione stabilisce le norme per l'assegnazione dei seggi per l'elezione dei

<sup>4</sup> Legge costituzionale n. 1 del 17 gennaio 2000 nonché legge n. 459 del 27 dicembre 2001.

rappresentanti della Camera dei deputati e del Senato della Repubblica. Gli articoli 56 e 57 della Costituzione indicano che il numero di seggi spettanti a ciascuna circoscrizione o regione sia stabilito in maniera proporzionale alla relativa popolazione, quale risulta dall'ultimo censimento generale, fatte salve alcune deroghe esplicitamente indicate nel testo costituzionale.

La determinazione della popolazione legale al 2001, sulla base dei dati ufficiali del censimento generale della popolazione del 2001, contenuta nel dPCM del 2 aprile 2003 rende necessaria l'operazione di verifica dei seggi spettanti a ciascuna circoscrizione per la Camera e a ciascuna regione per il Senato, sulla base della rispettiva popolazione legale.

Tenuto conto dei risultati del censimento della popolazione del 2001, le circoscrizioni per la Camera dei deputati interessate a variazioni positive o negative dei seggi spettanti sono complessivamente 10; le regioni per il Senato della Repubblica interessate a variazioni positive o negative dei seggi spettanti sono complessivamente 5.

b.2) L'art. 7 della legge n. 276 del 4 agosto 1993 e l'art. 7 della legge n. 277 del 4 agosto 1993 prevedono che la popolazione di ciascun collegio, sia per la Camera che per il Senato, non possa discostarsi dalla media della popolazione dei collegi della circoscrizione o della regione di oltre il 10% in eccesso o in difetto<sup>6</sup>. In caso di superamento di tali soglie, è necessario intervenire con opportune operazioni di revisione dei confini del collegio per riportarlo in soglia.

I collegi della Camera dei Deputati risultati fuori soglia sono 128; i collegi del Senato della Repubblica risultati fuori soglia sono 61. Il massimo scostamento superiore rispetto al valore medio è stato registrato nel collegio 151011 Giugliano in Campania della circoscrizione Campania 1 (+ 43.056 abitanti, pari a + 36.59%); il massimo scostamento inferiore rispetto al valore medio è stato registrato nel collegio 121001 Roma centro della circoscrizione Lazio 1 (- 31.134 abitanti, pari a - 26.08%).

### **3. La determinazione dei seggi spettanti a ciascuna circoscrizione per la Camera e a ciascuna regione per il Senato**

L'articolo 22, commi 1 e 2, della legge n. 459 del 27 dicembre 2001 stabilisce che per la determinazione del numero di seggi da assegnare alla circoscrizione Estero si applichino gli

<sup>5</sup> Con i diversi criteri di arrotondamento previsti dal d. lgs. n. 533 del 20 dicembre 1993, "Testo unico delle leggi recanti norme per l'elezione del Senato della Repubblica" e dal DPR n. 361 del 30 marzo 1957 e successive modifiche ed integrazioni "Approvazione del testo unico delle leggi recanti norme per l'elezione della Camera dei deputati".

<sup>6</sup> Nel caso del Trentino Alto Adige tutti i collegi per l'elezione alla Camera dei Deputati rispettano le soglie di legge di +/- 15% previste dal legislatore per la tutela delle minoranze linguistiche (legge 277/93, art. 7, comma 1, lettera b).

articoli 56, comma 4 e 57, commi 3 e 4 della Costituzione "... fermi restando i collegi uninominali di ciascuna circoscrizione (regione) già definiti in applicazione della legge elettorale vigente".

L'interpretazione della Commissione è che ai fini dell'attribuzione dei seggi alla circoscrizione Estero, la riduzione del numero dei seggi spettanti alle circoscrizioni e regioni del territorio nazionale vada ad incidere solo sul numero dei seggi da attribuire in ragione proporzionale (e non su quelli da assegnare nei collegi uninominali).

Nelle tabelle 1-4 sono indicati i risultati delle elaborazioni effettuate per dare attuazione all'articolo 22 della legge n. 459 del 2001:

- a) calcolo dei seggi spettanti a ciascuna circoscrizione e regione sulla base dei relativi totali stabiliti dagli articoli 56 e 57 della Costituzione, che dispongono che la distribuzione dei seggi avvenga in proporzione alla popolazione di ciascuna circoscrizione/regione, sulla base dei quozienti interi e dei più alti resti. I totali si ottengono dividendo il numero degli abitanti quale risulta dal censimento generale della popolazione del 2001 rispettivamente per 618 per la Camera dei deputati e 309 per il Senato della Repubblica, previa applicazione delle disposizioni di cui all'articolo 57, comma 3, della Costituzione (colonna seggi spettanti 2005 delle tabb. 1 e 3);
- b) determinazione del numero dei collegi uninominali nella misura di  $\frac{3}{4}$  dei seggi spettanti, che si ottengono sempre distribuendo i seggi in proporzione alla popolazione di ciascuna circoscrizione/regione sulla base dei quozienti interi e dei più alti resti, assumendo però come base di calcolo per ciascuna circoscrizione e regione rispettivamente 630 seggi complessivi per la Camera e 315 per il Senato (colonna seggi uninominali 2005 delle tabb. 2 e 4);
- c) calcolo del numero dei seggi della parte proporzionale per ciascuna circoscrizione e regione come differenza tra i seggi spettanti in totale e quelli uninominali determinati al punto precedente (colonna seggi proporzionali 2005 delle tabb. 2 e 4).

Tab. 1 - Assegnazione dei seggi alle regioni del Senato della Repubblica sulla base del censimento 2001 e dell'istituzione della circoscrizione Estero

Calcolo Seggi spettanti alle regioni di cui all'art. 57, c. 3, Cost.

Regione	Popolazione 2001	Quozienti non interi	Quozienti interi	Resti (*)	Seggi spettanti 2005	Seggi assegnati 1993	Differenza Seggi 2005 - 1993
Valle d'Aosta	119.548	-	-	-	1	1	0
Trentino-Alto Adige	940.016	-	-	-	7	7	0
Friuli-Venezia Giulia	1.183.764	-	-	-	7	7	0
Umbria	825.826	-	-	-	7	7	0
Molise	320.601	-	-	-	2	2	0
Basilicata	597.768	-	-	-	7	7	0
Tot. parziale [1]	3.987.523				31	31	0

Calcolo seggi spettanti per ciascuna regione (escluse quelle di cui all'art.57, c. 3, Cost.)

Regione	Popolazione 2001	Quozienti non interi	Quozienti interi	Resti (*)	Seggi spettanti 2005	Seggi assegnati 1993	Differenza Seggi 2005 - 1993
Piemonte	4.214.677	22,10375	22	19.783	22	23	-1
Lombardia	9.032.554	47,37097	47	70.735	47	47	0
Veneto	4.527.694	23,74536	23	142.123	24	23	+1
Liguria	1.571.783	8,24317	8	46.367	8	9	-1
Emilia-Romagna	3.983.346	20,89054	20	169.806	21	21	0
Toscana	3.497.806	18,34414	18	65.620	18	19	-1
Marche	1.470.581	7,71241	7	135.842	8	8	0
Lazio	5.112.413	26,81190	26	154.811	27	28	-1
Abruzzo	1.262.392	6,62058	6	118.330	7	7	0
Campania	5.701.931	29,90361	29	172.298	30	30	0
Puglia	4.020.707	21,08648	21	16.490	21	22	-1
Calabria	2.011.466	10,54907	10	104.696	10	11	-1
Sicilia	4.968.991	26,05973	26	11.389	26	27	-1
Sardegna	1.631.880	8,55835	8	106.464	9	9	0
Totale parziale	53.008.221		271		278	284	-6
Tot. parziale [1] Regioni di cui all'art.57, c. 3, Cost.	3.987.523				31	31	
Totale Italia	56.995.744				309	315	
Estero					6	0	
Totale Generale					315	315	

(\*) I numeri in grassetto sono i resti più alti in base ai quali viene assegnato un seggio in più alla regione

Tab. 2 - Assegnazione dei seggi uninominali e proporzionali alle regioni del Senato della Repubblica

Calcolo Seggi uninominali per le regioni di cui all'art. 57, c. 3, Cost.										
Regione	Popolazione 2001	Seggi spettanti 1993 e 2005	Calcolo dei 3/4	Seggi uninominali 1993 e 2005	Seggi proporzionali 1993 e 2005					
Regione	Popolazione 2001	Quozienti non interi	Quozienti interi	Resti (*)	Seggi spettanti (base 315)	Calcolo dei 3/4	Seggi uninominali 2005	Seggi pro-porzionali 2005	Seggi uni-nominali 1993	Differenza Seggi uninominali 2005 - 1993
Piemonte	4.214.677	22.58076	22	108.406	23	17,25	17	6	17	0
Lombardia	9.032.554	48.39326	48	73.416	48	36,00	36	12	35	+1
Veneto	4.527.694	24.25780	24	48.125	24	18,00	18	6	17	+1
Liguria	1.571.783	8.421064	8	78.593	8	6,00	6	2	6	0
Emilia-Romagna	3.983.346	21.34137	21	63.723	21	15,75	15	6	15	0
Toscana	3.497.806	18.74002	18	138.129	19	14,25	14	5	14	0
Marche	1.470.581	7.87886	7	164.040	8	6,00	6	2	6	0
Lazio	5.112.413	27.39052	27	72.898	27	20,25	20	7	21	-1
Abruzzo	1.262.392	6.76345	6	142.500	7	5,25	5	2	5	0
Campania	5.701.931	30.54895	30	102.470	31	23,25	23	8	22	+1
Puglia	4.020.707	21.54154	21	101.084	21	15,75	15	6	16	-1
Calabria	2.011.466	10.77674	10	144.979	11	8,25	8	3	8	0
Sicilia	4.968.991	26.62211	26	116.125	27	20,25	20	7	20	0
Sardegna	1.631.880	8.74305	8	138.690	9	6,75	6	3	6	0
<b>Totale parziale</b>	<b>53.008.221</b>		<b>276</b>		<b>284</b>		<b>209</b>	<b>75</b>	<b>208</b>	<b>+1</b>
<b>Calcolo Seggi uninominali per regione (escluse quelle di cui all'art. 57, c. 3, Cost.)</b>										
<b>Totale popolazione regioni / [315 - 31 = 284]</b>										
Regione	Seggi spettanti (base 309)	Seggi uni-nominali 2005	Differenza Seggi uninominali 2005 - 1993	Seggi pro-porzionali 2005	Seggi uni-nominali 1993	Seggi uninominali 2005	Seggi pro-porzionali 2005	Seggi uni-nominali 2005	Seggi pro-porzionali 1993	Differenza Seggi pro-porzionali 2005 - 1993
Piemonte	22	17	0	6	17	17,25	6	17	17	0
Lombardia	47	36	+1	12	35	36,00	12	36	11	-1
Veneto	24	18	+1	6	17	18,00	6	18	6	0
Liguria	8	6	0	2	6	6,00	2	6	2	0
Emilia-Romagna	21	15	0	6	15	15,75	6	15	6	0
Toscana	18	14	0	5	14	14,25	5	14	4	-1
Marche	8	6	0	2	6	6,00	2	6	2	0
Lazio	27	20	-1	7	21	20,25	7	20	7	0
Abruzzo	7	5	0	2	5	5,25	2	5	2	0
Campania	30	23	+1	8	22	23,25	8	23	7	-1
Puglia	21	15	-1	6	16	15,75	6	15	6	0
Calabria	10	8	0	3	8	8,25	3	8	2	-1
Sicilia	26	20	0	7	20	20,25	7	20	6	-1
Sardegna	9	6	0	3	6	6,75	3	6	3	0
<b>Totale parziale [1]</b>	<b>278</b>	<b>209</b>	<b>+1</b>	<b>75</b>	<b>208</b>		<b>75</b>	<b>209</b>	<b>69</b>	<b>76</b>
<b>Tot. Italia</b>	<b>309</b>	<b>233</b>						<b>233</b>	<b>76</b>	
Estero	6	0						0	6	
<b>Totale Generale</b>	<b>315</b>	<b>233</b>						<b>233</b>	<b>82</b>	

(\*) I numeri in grassetto sono i resti più alti in base ai quali viene assegnato un seggio in più alla regione

**Tab. 3 - Assegnazione dei seggi alle circoscrizioni della Camera dei deputati sulla base del censimento 2001 e dell'istituzione della circoscrizione Estero.**

Calcolo Seggi spettanti a ciascuna circoscrizione							
Circoscrizione	Popolazione 2001	Quozienti non interi	Quozienti interi	Resti (*)	Seggi spettanti 2005	Seggi assegnati 1993	Differenza Seggi 2005-1993
I Piemonte 1	2.165.619	23,48165	23	<b>44.421</b>	24	25	-1
II Piemonte 2	2.049.058	22,21779	22	20.086	22	23	-1
III Lombardia 1	3.707.210	40,19702	40	18.170	40	41	-1
IV Lombardia 2	3.920.190	42,50634	42	<b>46.698</b>	43	42	+1
V Lombardia 3	1.405.154	15,23599	15	21.764	15	15	0
VI Trentino Alto-Adige	940.016	10,19253	10	17.756	10	10	0
VII Veneto 1	2.713.294	29,42006	29	38.740	29	29	0
VIII Veneto 2	1.814.400	19,67341	19	<b>62.106</b>	20	20	0
IX Friuli Venezia-Giulia	1.183.764	12,83547	12	<b>77.052</b>	13	13	0
X Liguria	1.571.783	17,04273	17	3.941	17	19	-2
XI Emilia-Romagna	3.983.346	43,19114	43	17.628	43	43	0
XII Toscana	3.497.806	37,92646	37	<b>85.444</b>	38	39	-1
XIII Umbria	825.826	8,95437	8	<b>88.018</b>	9	9	0
XIV Marche	1.470.581	15,94541	15	<b>87.191</b>	16	16	0
XV Lazio 1	3.700.424	40,12344	40	11.384	40	42	-2
XVI Lazio 2	1.411.989	15,31010	15	28.599	15	15	0
XVII Abruzzo	1.262.392	13,68803	13	<b>63.454</b>	14	14	0
XVIII Molise	320.601	3,47625	3	43.923	3	4	-1
XIX Campania 1	3.059.196	33,17065	33	15.738	33	33	0
XX Campania 2	2.642.735	28,65499	28	<b>60.407</b>	29	29	0
XXI Puglia	4.020.707	43,59624	43	<b>54.989</b>	44	45	-1
XXII Basilicata	597.768	6,48156	6	44.412	6	7	-1
XXIII Calabria	2.011.466	21,81018	21	<b>74.720</b>	22	23	-1
XXIV Sicilia 1	2.383.132	25,84013	25	<b>77.482</b>	26	27	-1
XXV Sicilia 2	2.585.859	28,03829	28	3.531	28	28	0
XXVI Sardegna	1.631.880	17,69436	17	<b>64.038</b>	18	18	0
XXVII Valle d'Aosta	119.548	1,29625	1	27.322	1	1	0
<b>Totale Italia</b>	<b>56.995.744</b>		<b>605</b>		<b>618</b>	<b>630</b>	<b>-12</b>
Estero					12	0	
<b>Totale Generale</b>					<b>630</b>	<b>630</b>	

(\*) I numeri in grassetto sono i resti più alti in base ai quali viene assegnato un seggio in più alla circoscrizione

Tab. 4 - Assegnazione dei seggi uninominali e proporzionali alle circoscrizioni della Camera dei Deputati

Circoscrizione	Calcolo Seggi uninominali per ciascuna circoscrizione										Calcolo Seggi proporzionali					
	Popolazione 2001	Quozienti non interi	Quozienti interi	Resti (*)	Seggi spettanti (base 630)	Calcolo dei 3/4	Seggi uninominali 2005	Seggi uninominali 1993	Differenza Seggi uninominali 2005 - 1993	Seggi spettanti (base 618)	Seggi uninominali 2005	Seggi proporzionali 2005	Seggi proporzionali 1993	Differenza Seggi proporzionali 2005 - 1993		
I Piemonte 1	2.165.619	23,9377	23	84.632	24	18,00	18	19	-1	24	18	6	6	0		
II Piemonte 2	2.049.068	22,6493	22	58.740	23	17,25	17	17	0	22	17	5	6	-1		
III Lombardia 1	3.707.210	40,9777	40	88.450	41	30,75	31	31	0	40	31	9	10	-1		
IV Lombardia 2	3.920.190	43,3319	43	30.023	43	32,25	32	32	0	43	32	11	10	+1		
V Lombardia 3	1.405.154	15,5319	15	48.119	16	12,00	12	11	+1	15	12	3	4	-1		
VI Trentino Alto-Adige	940.016	10,3905	10	35.326	10	7,50	8	8	0	10	8	2	2	0		
VII Veneto 1	2.713.294	29,9914	29	89.693	30	22,50	23	22	1	29	23	6	7	-1		
VIII Veneto 2	1.814.400	20,0555	20	5.020	20	15,00	15	15	0	20	15	5	5	0		
IX Friuli Venezia-Giulia	1.183.764	13,0847	13	7.667	13	9,75	10	10	0	13	10	3	3	0		
X Liguria	1.571.783	17,3737	17	33.810	17	12,75	13	14	-1	17	13	4	5	-1		
XI Emilia-Romagna	3.983.346	44,0300	44	2.710	44	33,00	33	32	1	43	33	10	11	-1		
XII Toscana	3.497.806	38,6630	38	59.984	39	29,25	29	29	0	38	29	9	10	-1		
XIII Umbria	825.826	9,1283	9	11.605	9	6,75	7	7	0	9	7	2	2	0		
XIV Marche	1.470.581	16,2551	16	23.077	16	12,00	12	12	0	16	12	4	4	0		
XV Lazio 1	3.700.424	40,9027	40	81.664	41	30,75	31	32	-1	40	31	9	10	-1		
XVI Lazio 2	1.411.989	15,6074	15	54.954	16	12,00	12	11	1	15	12	3	4	-1		
XVII Abruzzo	1.262.392	13,9539	13	86.295	14	10,50	11	11	0	14	11	3	3	0		
XVIII Molise	320.601	3,5438	3	49.194	4	3,00	3	3	0	3	3	0	1	-1		
XIX Campania 1	3.059.196	33,8149	33	73.719	34	25,50	26	25	1	33	26	7	8	-1		
XX Campania 2	2.642.735	29,2115	29	19.134	29	21,75	22	22	0	29	22	7	7	0		
XXI Puglia	4.020.707	44,4429	44	40.071	44	33,00	33	34	-1	44	33	11	11	0		
XXII Basilicata	597.768	6,6074	6	54.954	7	5,25	5	5	0	6	5	1	2	-1		
XXIII Calabria	2.011.466	22,2338	22	21.148	22	16,50	17	17	0	22	17	5	6	-1		
XXIV Sicilia 1	2.383.132	26,3420	26	30.938	26	19,50	20	20	0	26	20	6	7	-1		
XXV Sicilia 2	2.585.859	28,5828	28	52.727	29	21,75	22	21	+1	28	22	6	7	-1		
XXVI Sardegna	1.631.880	18,0380	18	3.438	18	13,50	14	14	0	18	14	4	4	0		
XXVII Valle d'Aosta	119.548	1,3214	1	29.079	1	0,75	1	1	0	1	1	0	0	0		
Totale Italia	56.995.744	630	617		630		477	475	+2	618	477	141	155	-14		
Estero										12		12				
Totale Generale					630					630	477	153	155			

(\*) numeri in grassetto sono i resti più alti in base ai quali viene assegnato un seggio in più alla circoscrizione

#### **4. I criteri guida per la revisione dei collegi**

Dopo aver definito il numero di seggi assegnati a circoscrizioni e regioni, la Commissione ha preliminarmente individuato i criteri da seguire nel lavoro di revisione dei collegi.

##### **4.1. I criteri indicati dalle leggi del 1993**

L'articolo 7, comma 1, della legge n. 276 del 1993 e l'articolo 7, comma 1, della legge n. 277 del 1993 prevedono i principi e criteri direttivi da seguire per la determinazione dei collegi uninominali nell'ambito di ciascuna circoscrizione per la Camera dei deputati e di ciascuna regione per il Senato della Repubblica.

Tali principi e criteri direttivi implicano che, nella determinazione di ogni collegio, siano garantiti<sup>7</sup>:

1. la coerenza del bacino territoriale dal punto di vista economico-sociale e storico-culturale;
2. la continuità territoriale, fatto salvo il caso di territori insulari;
3. la indivisibilità del territorio comunale (salvo il caso dei comuni che, per dimensione demografica, comprendano al loro interno più di un collegio);
4. la tutela delle eventuali minoranze linguistiche riconosciute;
5. il contenimento della dimensione demografica in un intervallo di oscillazione che non si discosti, per eccesso o per difetto, dal 10% della dimensione demografica media dei collegi della regione per il Senato o della circoscrizione per la Camera;
6. il rispetto dei confini provinciali.

Hanno sicuramente carattere di "oggettività" i criteri sub 2, 3 e 5 – continuità territoriale; indivisibilità del territorio comunale; dimensione demografica del collegio entro l'intervallo di oscillazione ammesso; il criterio sub 1 - la coerenza del bacino territoriale - comporta la valutazione delle caratteristiche socio-economiche e storico-culturali del territorio, quindi di variabili che implicano un innegabile margine di discrezionalità; il criterio sub 4 - la tutela delle minoranze linguistiche riconosciute - si presenta come criterio non oggettivo, che non specifica quale sia la condizione sufficiente ad accertare che in una determinata zona sia presente o meno una minoranza linguistica riconosciuta<sup>8</sup>. In ordine al criterio sub 4, si evidenzia che la legge n. 276 del 1993 per l'elezione al Senato prevede che "l'ampiezza e la delimitazione dei collegi devono favorire l'accesso alla rappresentanza anche in deroga" agli altri principi e i criteri direttivi; "a tal

<sup>7</sup> La Commissione per la determinazione dei collegi uninominali del 1993 ha individuato un ulteriore criterio: riferimento a suddivisioni territoriali esistenti (confini amministrativi: comuni, province e aree subcomunali) [cfr. Indicazioni formulate al Governo della Repubblica per la determinazione dei collegi elettorali uninominali per il Senato della Repubblica e per la Camera dei deputati contenute nella Relazione del 23 ottobre 1993, pag. 14, argomenti sub. lett g].

<sup>8</sup> In applicazione di tale criterio la Commissione ha ritenuto di considerare quali "minoranze linguistiche riconosciute" quelle sulla cui consistenza esistano dati ufficiali ricavabili dalle rilevazioni del censimento sulla popolazione 2001, in base alla dichiarazione di appartenenza alle medesime da parte dei singoli.



fine le minoranze linguistiche devono essere incluse nel minor numero di collegi". La legge n. 277 del 1993 per l'elezione alla Camera, pur riconoscendo la necessità di "agevolare la loro inclusione nel minor numero possibile di collegi" e di derogare a tal fine agli altri principi e criteri direttivi, prevede un ampliamento della banda di oscillazione demografica "non oltre il limite del 15 per cento in eccesso o in difetto" rispetto alla media circoscrizionale della popolazione.

#### **4.2 I criteri per la revisione dei collegi uninominali 2005**

Nell'ambito dell'adozione dei criteri legislativamente stabiliti, la Commissione ha individuato ulteriori criteri per procedere alla revisione dei collegi uninominali che dovevano essere modificati.

il primo e più importante criterio di carattere generale adottato dalla Commissione è stato di tipo conservativo, ovvero di "minimo intervento" rispetto al disegno attuale dei collegi di Camera e Senato. Ciò ha implicato che, anche quando si sono riscontrate variazioni di popolazione sottosoglia o soprastoglia rispetto ai limiti di oscillazione legislativamente ammessi, che imponevano necessariamente una revisione dei confini di uno o più collegi, per quanto possibile, l'intervento è stato diretto a ridurre al minimo lo spostamento, nell'ordine, a) di popolazione; b) di comuni o aree subcomunali; c) di collegi interessati.

Di conseguenza, si sono adottati i seguenti principi e criteri, validi anche come criteri di scelta tra soluzioni alternative:

1. spostamento minimo di popolazione, sufficiente a garantire il rientro minimo nei valori di soglia;
2. spostamento minimo di comuni o di aree subcomunali, sufficiente a garantire il rispetto dei valori di soglia;
3. minimizzazione del numero di collegi coinvolti nelle azioni di revisione dei confini;
4. rispetto, per quanto possibile, dei confini amministrativi esistenti (comunali e, in subordine, provinciali).

Nel caso in cui l'aumento o la diminuzione di popolazione nei collegi ha determinato la necessità di procedere all'aumento o alla riduzione del numero dei collegi assegnati nel 1993 alle circoscrizioni della Camera o alle regioni del Senato, l'intervento è stato svolto, per quanto possibile, nel territorio delle province (o dei comuni) ove si è riscontrato, rispettivamente, l'aumento o la riduzione percentualmente maggiore di popolazione.

Sulla base dei criteri sopra indicati la Commissione ha proceduto alla revisione dei confini dei collegi. Rispetto ai 128 collegi fuori soglia della Camera e ai 61 collegi fuori soglia del Senato, l'applicazione dei criteri sopra descritti ha condotto a intervenire complessivamente su 233 collegi,

per la Camera dei deputati, spostando complessivamente 495 aree amministrative (Comuni e aree subcomunali) e 3.910.557 abitanti; per il Senato della Repubblica l'intervento ha riguardato complessivamente 101 collegi, 341 aree amministrative, 2.924.660 abitanti.

#### **5. I documenti predisposti**

In riferimento al mandato ad essa conferito, la Commissione ha elaborato i seguenti documenti:

- a) la tabella 1, "I collegi uninominali 2005 per il Senato della Repubblica", e la tabella 2, "I collegi uninominali 2005 per la Camera dei Deputati", che elencano rispettivamente la composizione dei collegi per aree amministrative (Comuni e aree subcomunali);
- b) le cartografie dei collegi uninominali 2005, secondo le regioni per il Senato e le circoscrizioni per la Camera.

Inoltre, in allegato, vengono forniti i seguenti documenti:

- la cartografia dei collegi uninominali 1993, distinta per Senato e Camera, con le oscillazioni ammesse rispetto alla popolazione media di collegio regionale e circoscrizionale;
- i protocolli delle azioni di revisione dei collegi uninominali nelle regioni per il Senato e nelle circoscrizioni per la Camera;
- le tabelle con la composizione della popolazione dei collegi uninominali 2005 secondo la provincia di appartenenza dei comuni interessati.

**Commissione per la verifica e la revisione dei Collegi Elettorali**

nominata dai Presidenti delle Camere  
ai sensi dell'art.7, comma 4, della legge n. 276 del 4 agosto 1993,  
recante norme per l'elezione del Senato della Repubblica,  
e ai sensi dell'art.7, comma 6, della legge n. 277 del 4 agosto 1993,  
recante nuove norme per l'elezione della Camera dei Deputati

**ALLEGATI**

**SENATO della REPUBBLICA**



### **Commissione per la verifica e la revisione dei Collegi Elettorali**

nominata dai Presidenti delle Camere  
ai sensi dell'art.7, comma 4, della legge n. 276 del 4 agosto 1993,  
recante norme per l'elezione del Senato della Repubblica,  
e ai sensi dell'art.7, comma 6, della legge n. 277 del 4 agosto 1993,  
recante nuove norme per l'elezione della Camera dei Deputati

### **Allegati**

#### **SENATO della REPUBBLICA - Collegi uninominali 2005**

1. Cartografia dei collegi uninominali 1993: rispetto soglie di popolazione censimento 2001
2. Descrizione degli interventi di revisione operati:
  - regione Piemonte
  - regione Lombardia
  - regione Veneto
  - regione Friuli-Venezia Giulia
  - regione Liguria
  - regione Emilia-Romagna
  - regione Toscana
  - regione Lazio
  - regione Campania
  - regione Puglia
  - regione Basilicata
  - regione Calabria
  - regione Sicilia
  - regione Sardegna
3. Composizione per provincia della popolazione dei collegi 2005

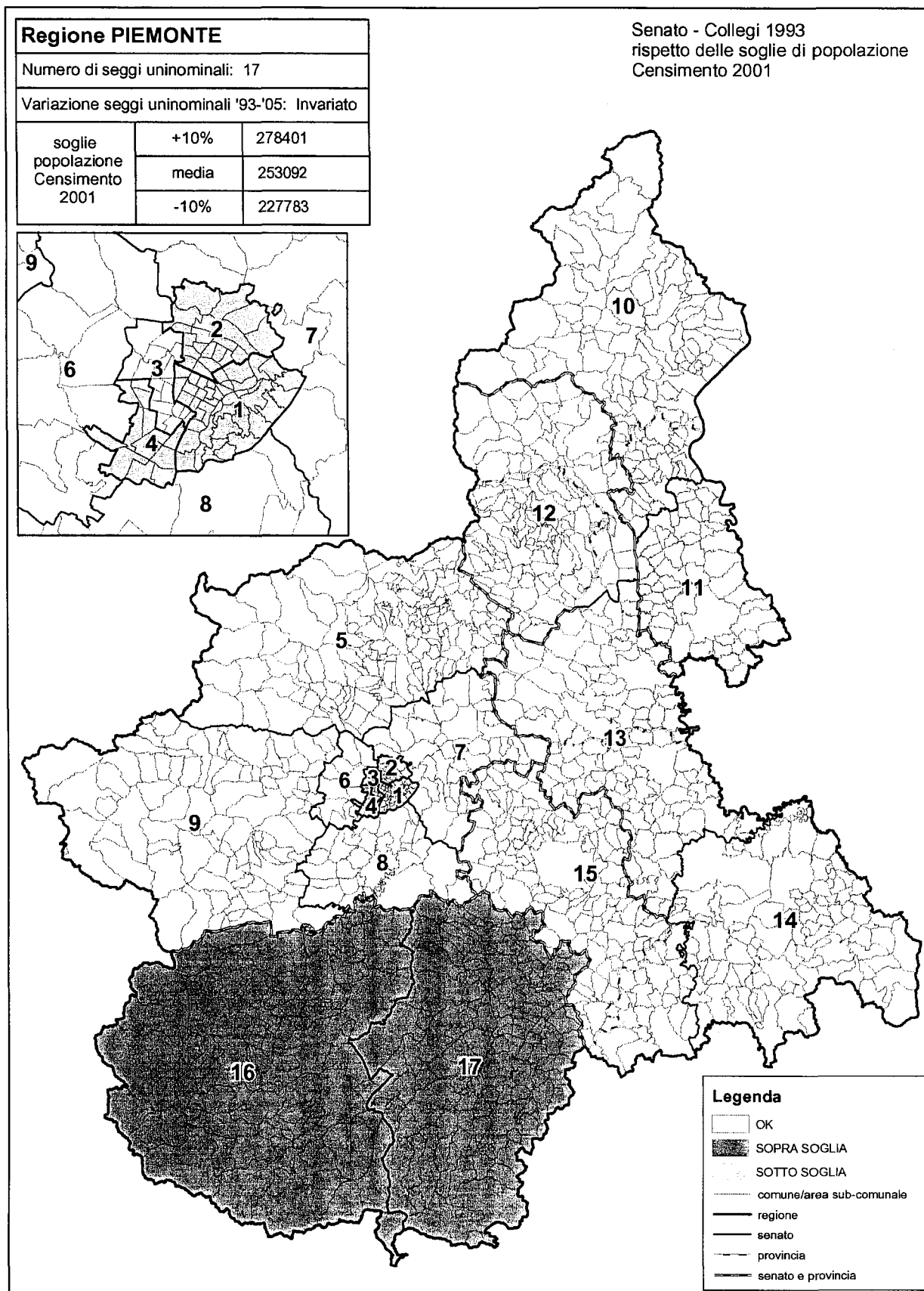
Roma, 10 ottobre 2005

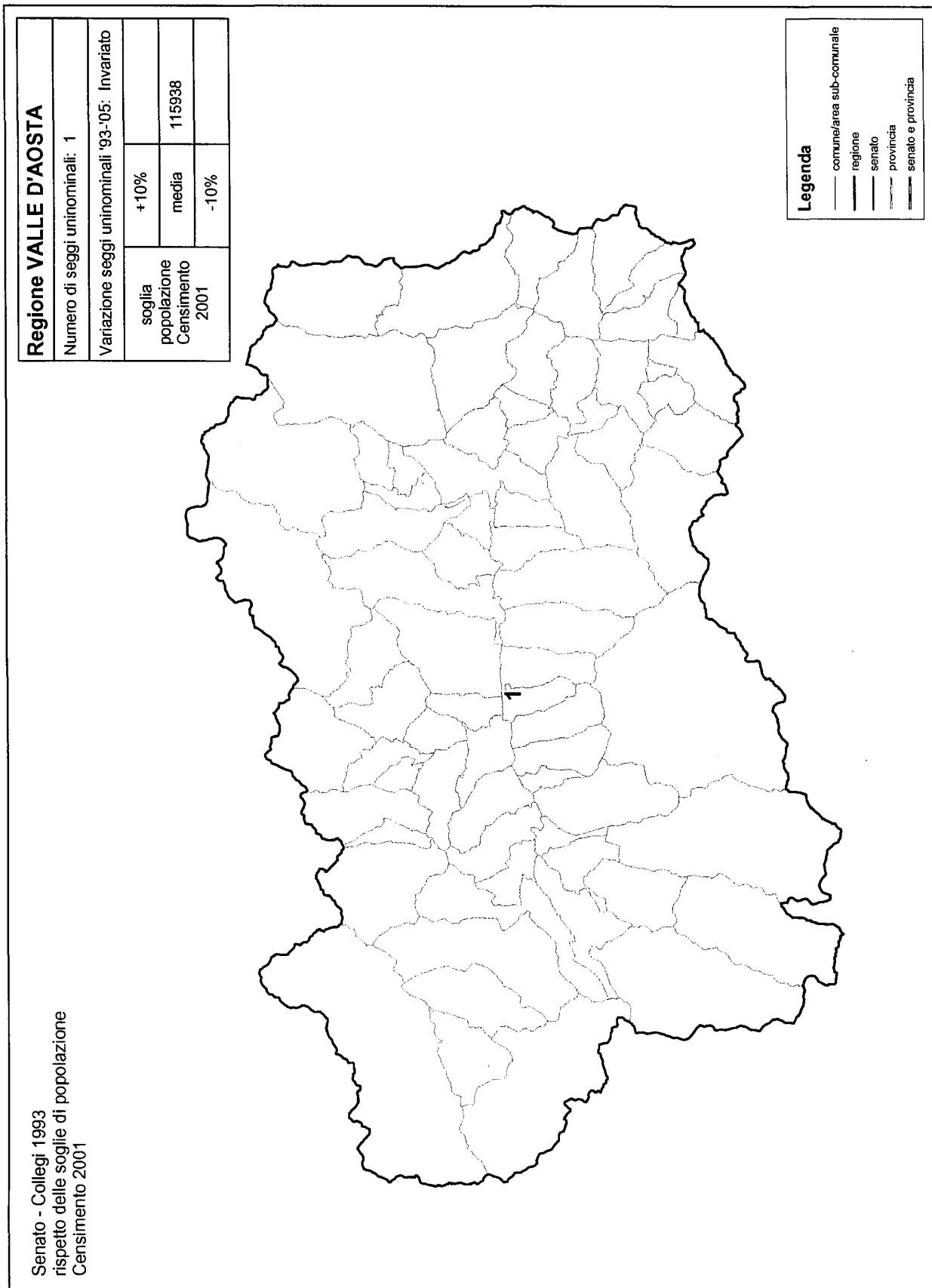
### **Commissione per la verifica e la revisione dei Collegi Elettorali**

nominata dai Presidenti delle Camere  
ai sensi dell'art.7, comma 4, della legge n. 276 del 4 agosto 1993,  
recante norme per l'elezione del Senato della Repubblica,  
e ai sensi dell'art.7, comma 6, della legge n. 277 del 4 agosto 1993,  
recante nuove norme per l'elezione della Camera dei Deputati

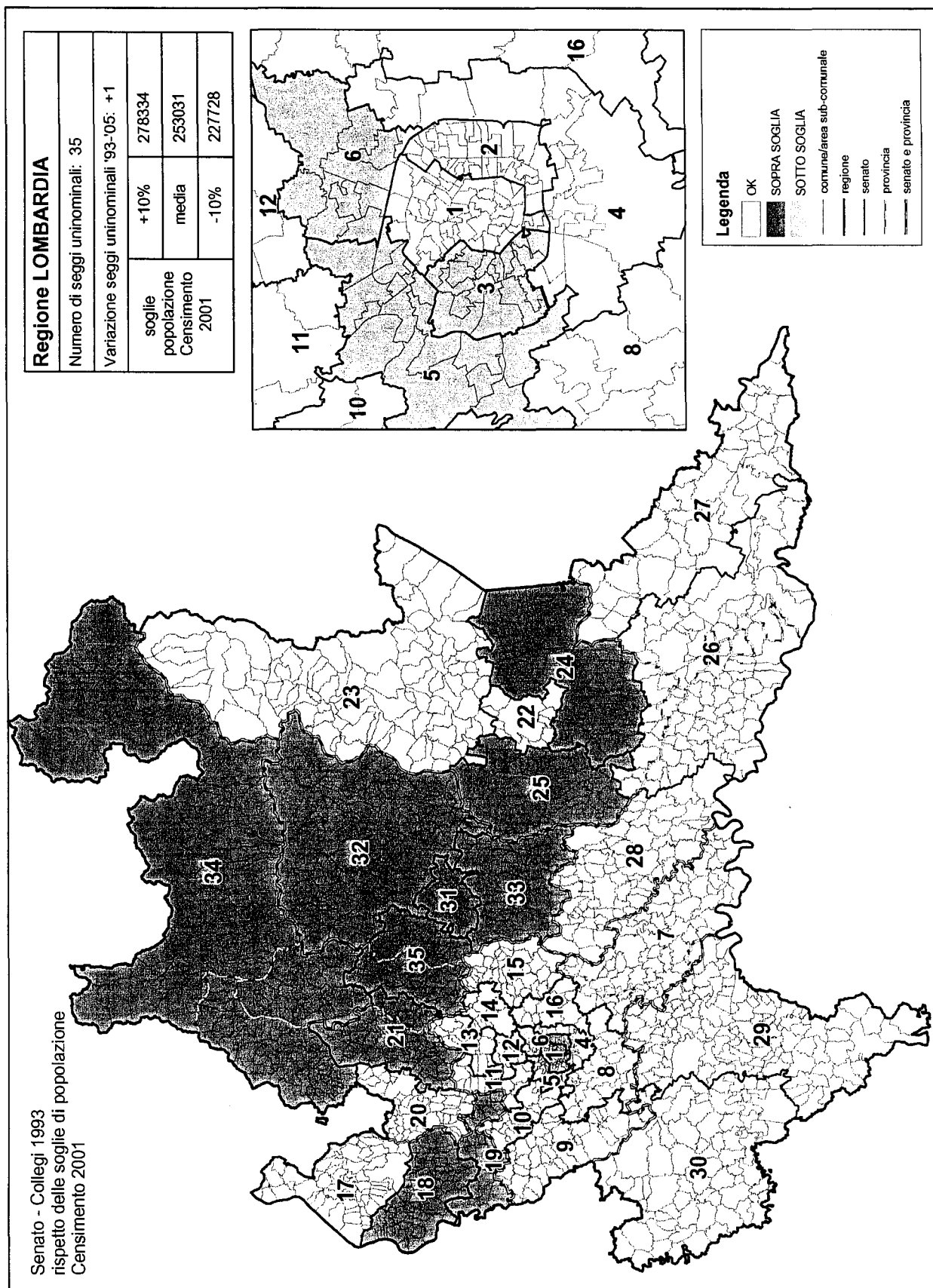
### **SENATO della REPUBBLICA - Collegi uninominali 2005**

Allegato 1 - Cartografia dei collegi uninominali 1993: rispetto soglie di  
popolazione censimento 2001





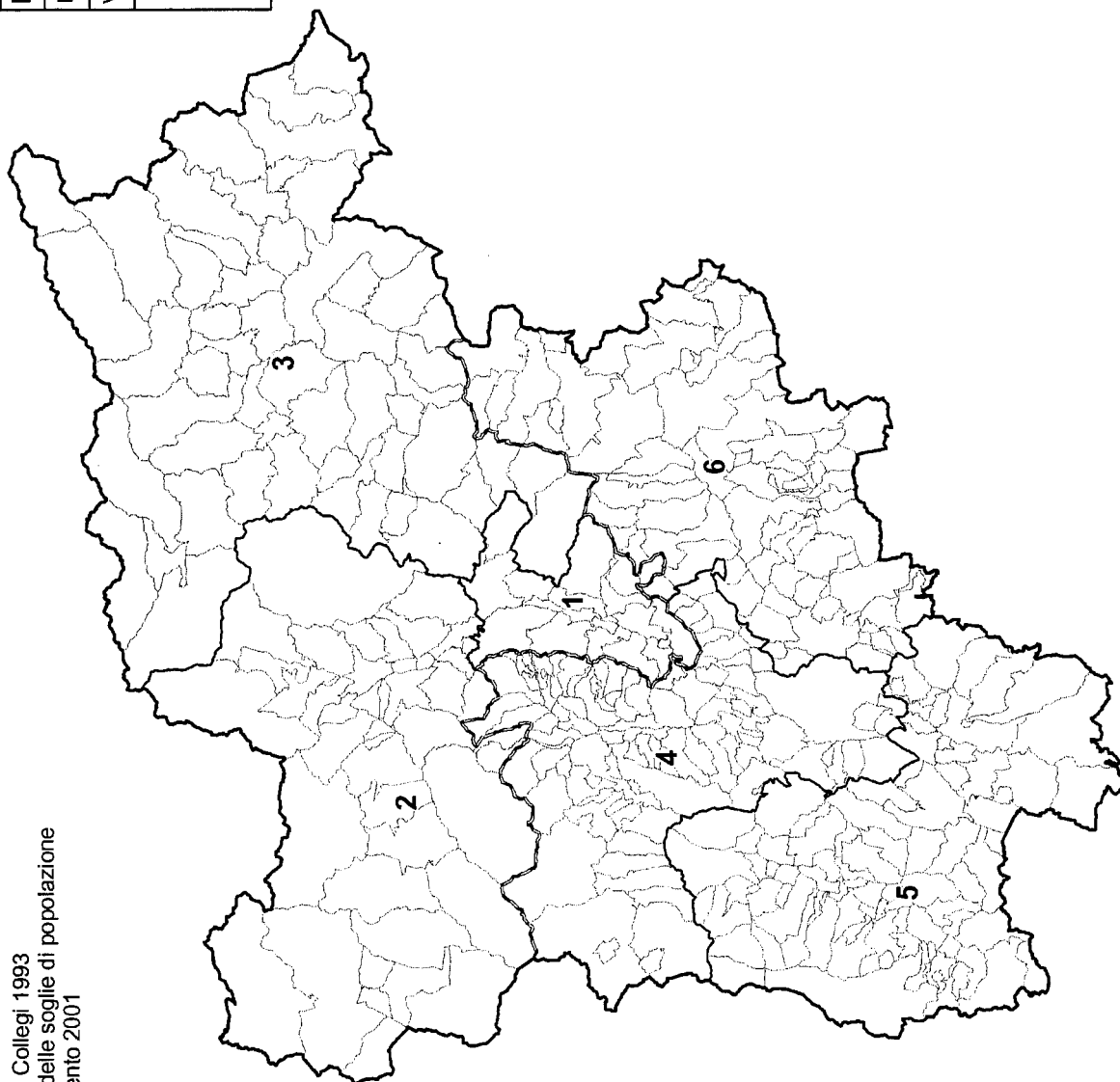




<b>Regione TRENINO-ALTO ADIGE</b>		
Numero di seggi uninominali: 6		
Variazione seggi uninominali '93-'05: Invariato		
soglie popolazione Censimento 2001	+10%	
	media	148393
	-10%	

<b>Legenda</b>	
—	comune/area sub-comunale
—	regione
—	senato
—	provincia
—	senato e provincia

Senato - Collegi 1993  
rispetto delle soglie di popolazione  
Censimento 2001



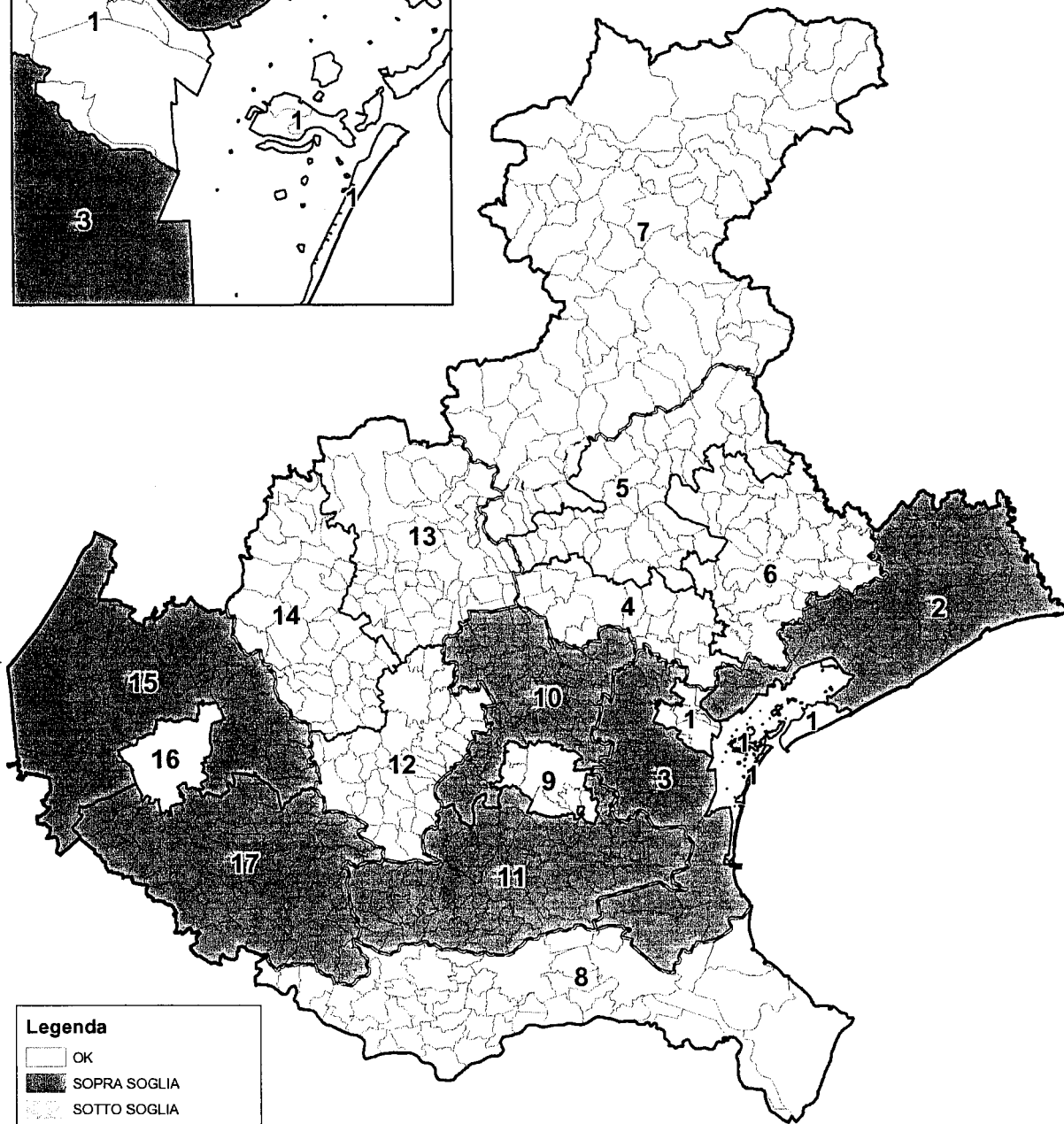
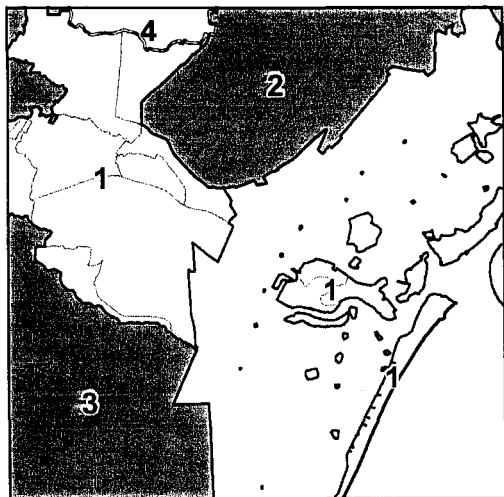
Senato - Collegi 1993  
rispetto delle soglie di popolazione  
Censimento 2001

**Regione VENETO**

Numero di seggi uninominali: 17

Variatione seggi uninominali '93-'05: +1

soglie popolazione Censimento 2001	+10%	283463
	media	257694
	-10%	231925



**Legenda**

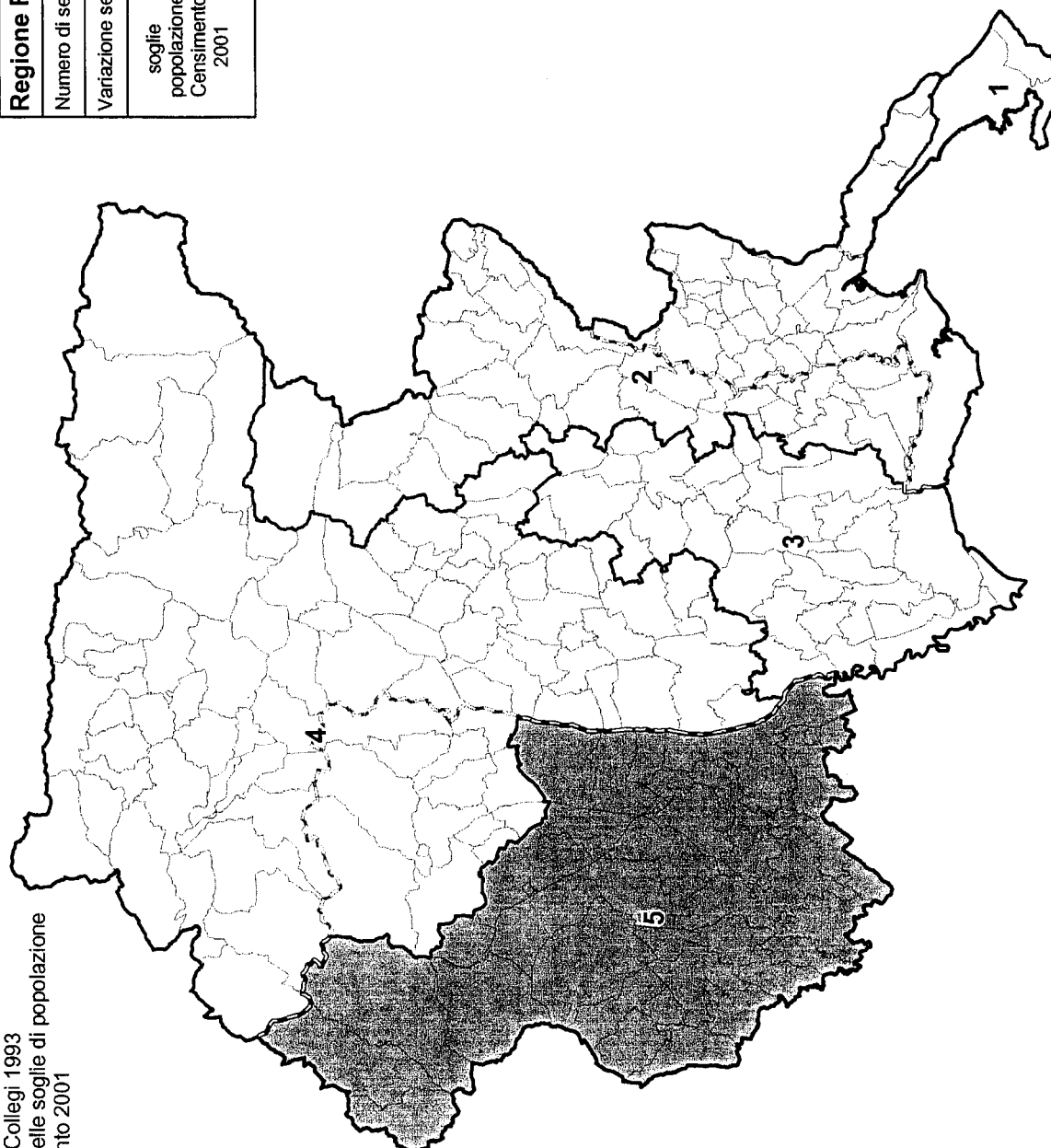
- OK
- SOPRA SOGLIA
- SOTTO SOGLIA
- comune/area sub-comunale
- regione
- senato
- provincia
- senato e provincia

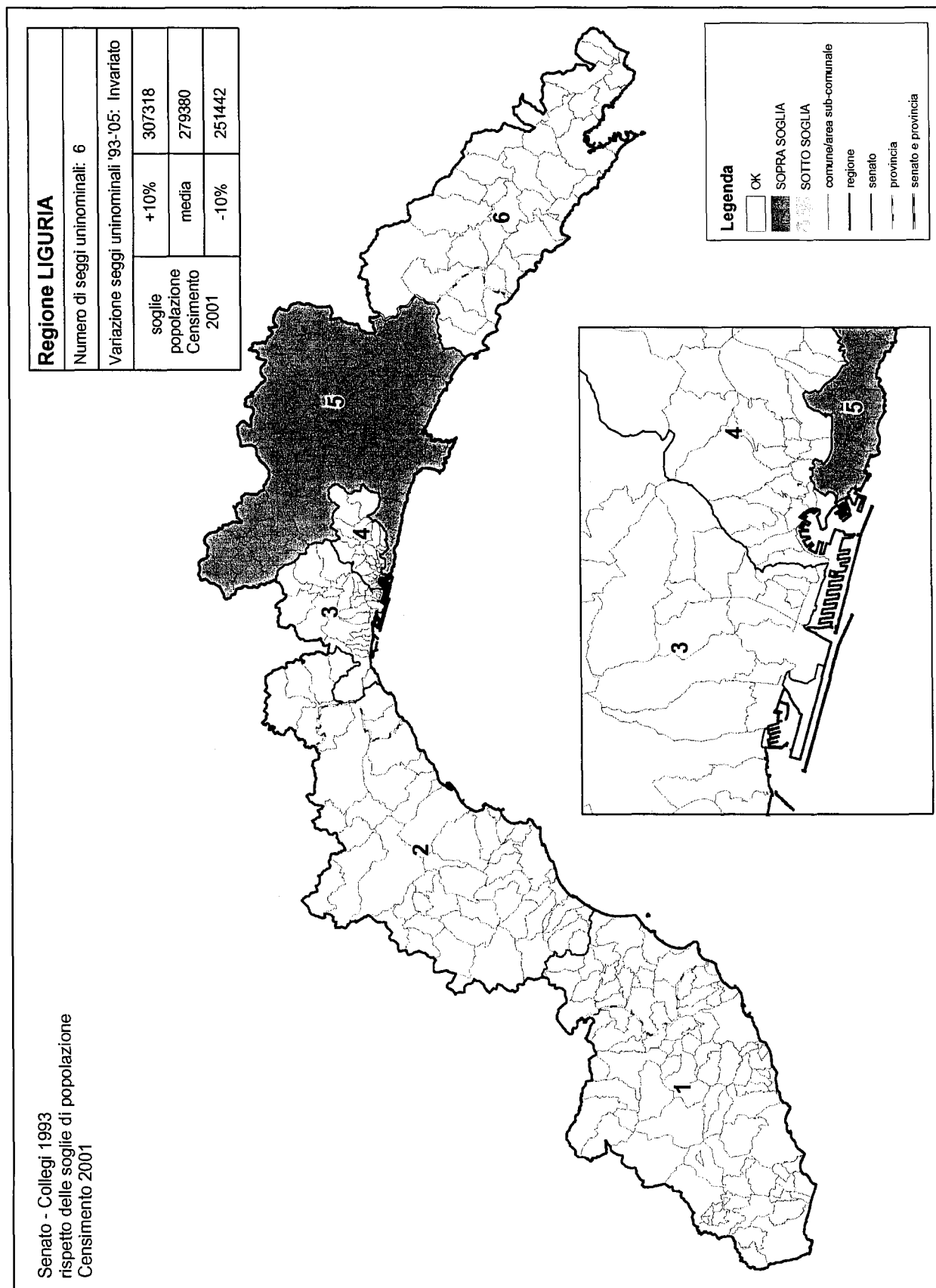
<b>Regione FRIULI-VENEZIA GIULIA</b>			
Numero di seggi uninominali: 5			
Variazione seggi uninominali '93-'05: Invariato			
soglie popolazione Censimento 2001	+10%	263487	
	media	239533	
	-10%	215580	

**Legenda**

	OK
	SOPRA SOGLIA
	SOTTO SOGLIA
	comune/area sub-comunale
	regione
	senato
	provincia
	senato e provincia

Senato - Collegi 1993  
rispetto delle soglie di popolazione  
Censimento 2001





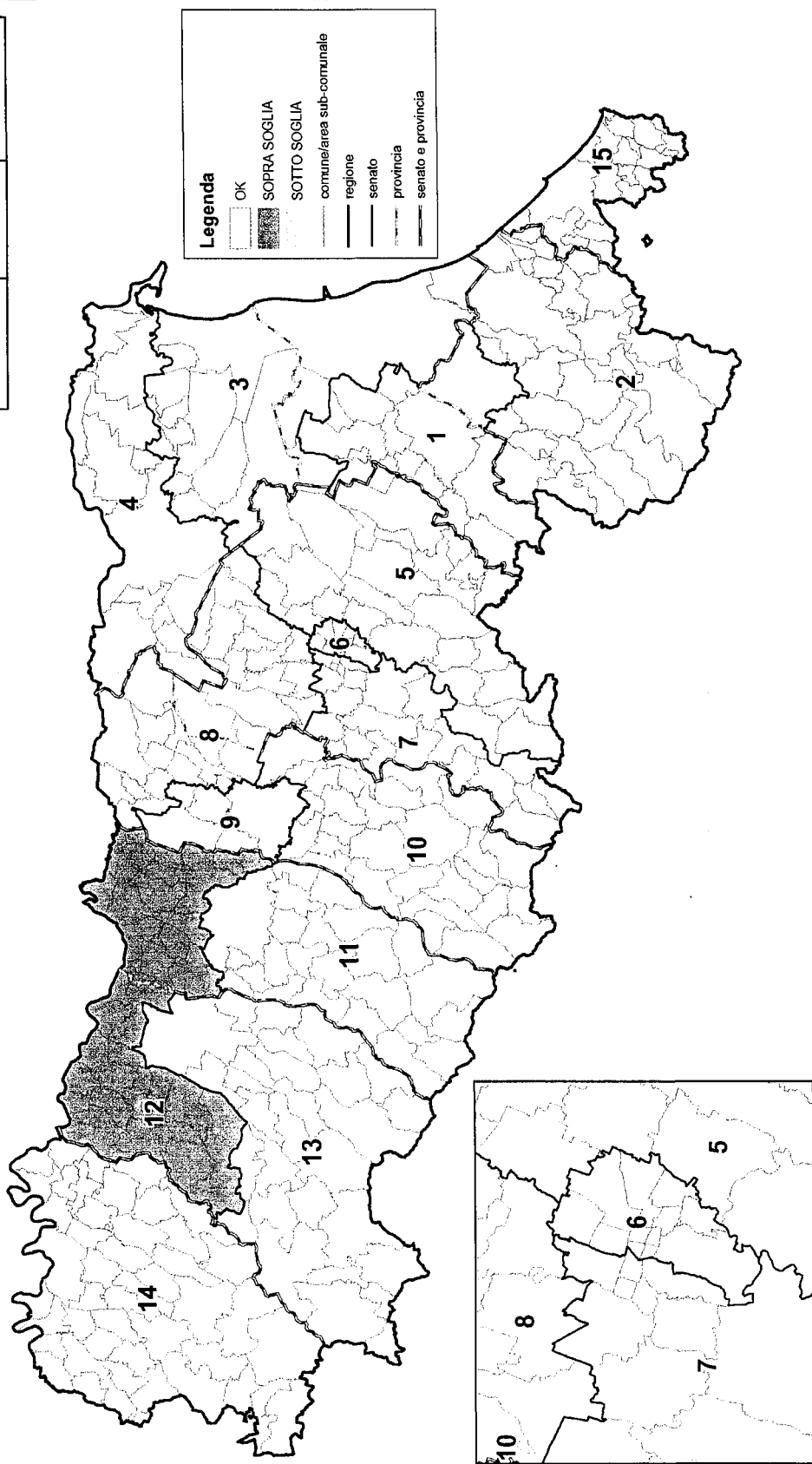
**Regione EMILIA-ROMAGNA**

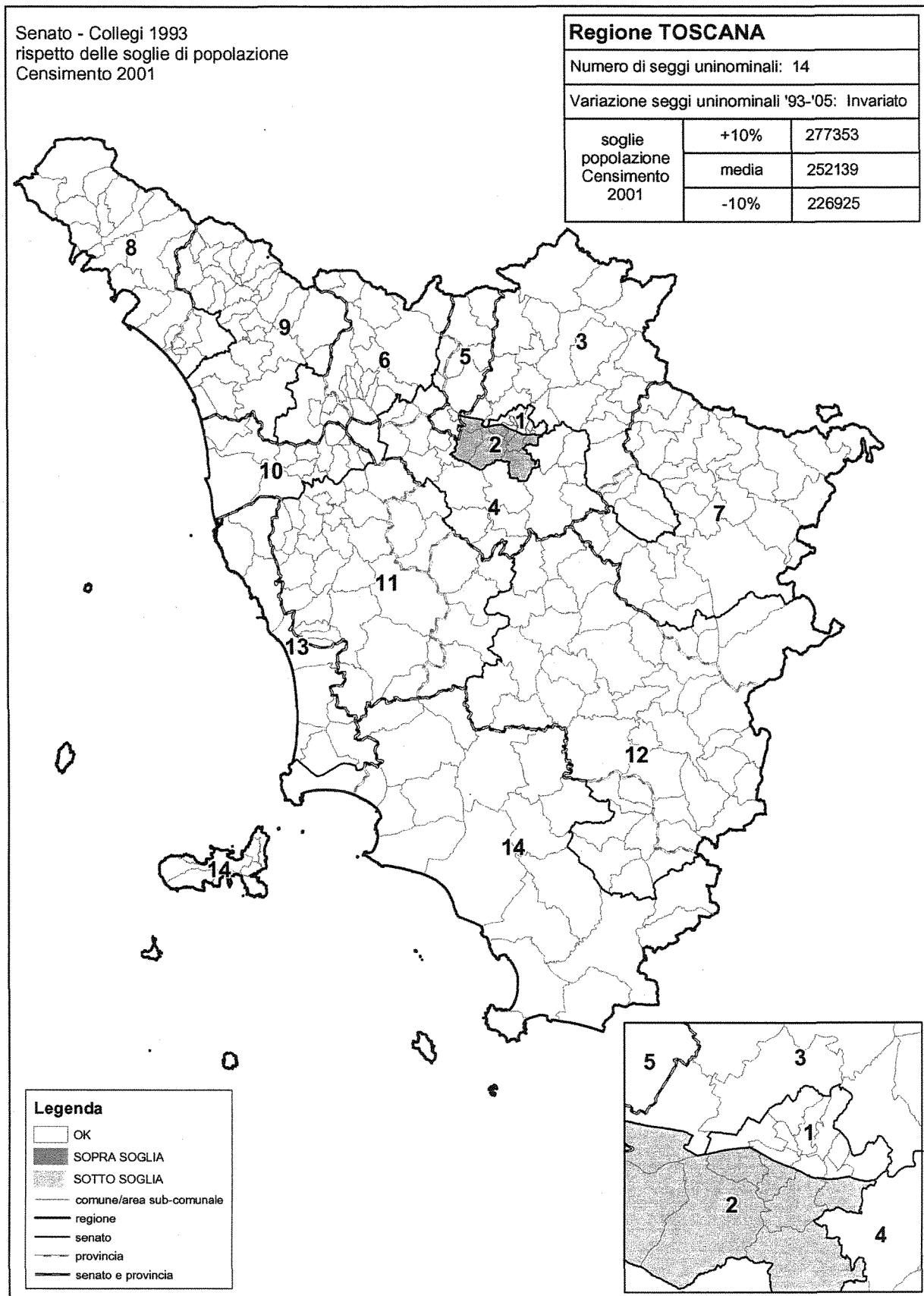
Numero di seggi uninominali: 15

Variatione seggi uninominali '93-'05: invariato

sglie popolazione Censimento 2001	+10%	286698
	media	260634
	-10%	234571

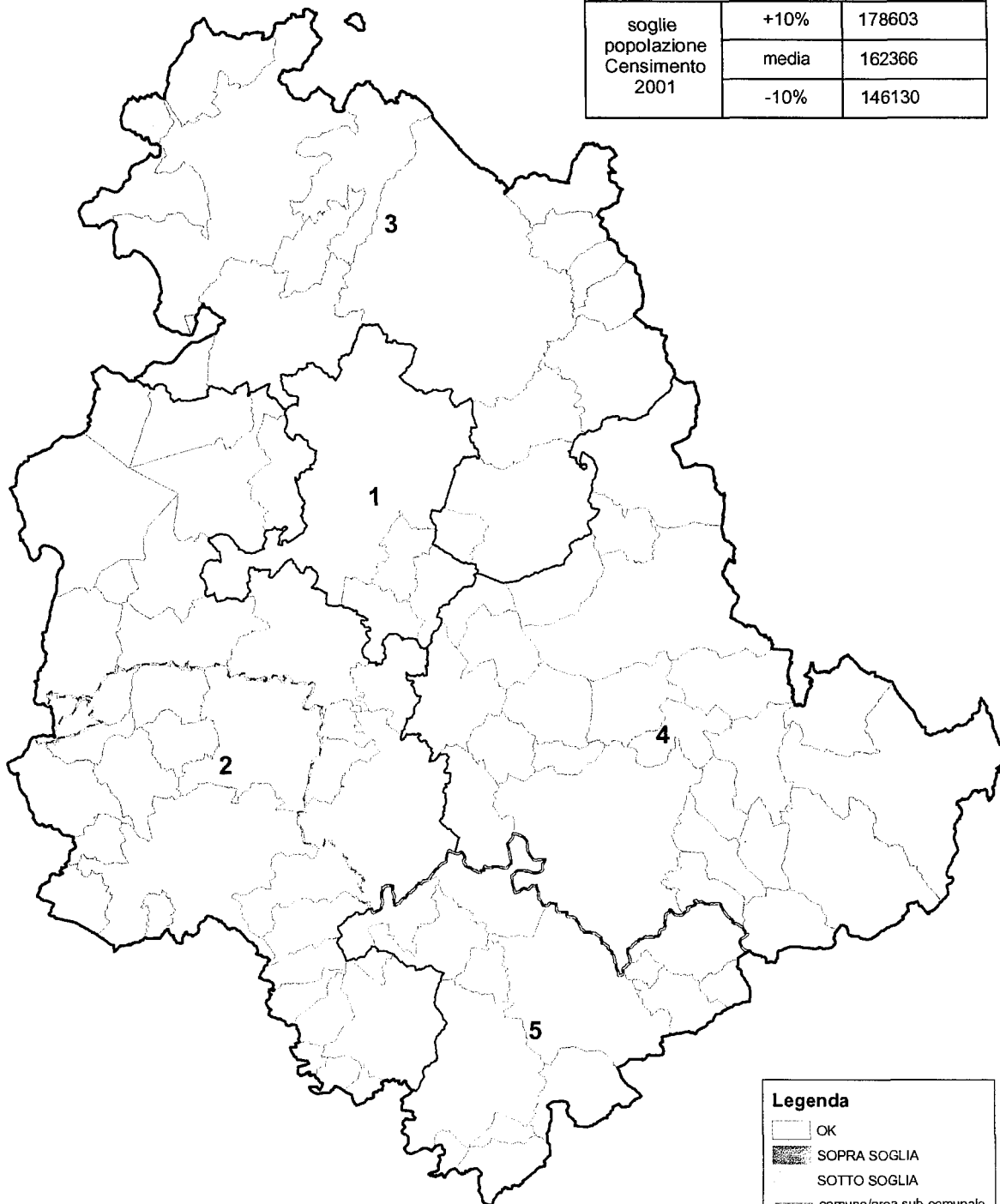
Senato - Collegi 1993  
rispetto delle soglie di popolazione  
Censimento 2001





Senato - Collegi 1993  
rispetto delle soglie di popolazione  
Censimento 2001

Regione UMBRIA		
Numero di seggi uninominali: 5		
Variazione seggi uninominali '93-'05: Invariato		
soglie popolazione Censimento 2001	+10%	178603
	media	162366
	-10%	146130



Legenda	
	OK
	SOPRA SOGLIA
	SOTTO SOGLIA
	comune/area sub-comunale
	regione
	senato
	provincia
	senato e provincia



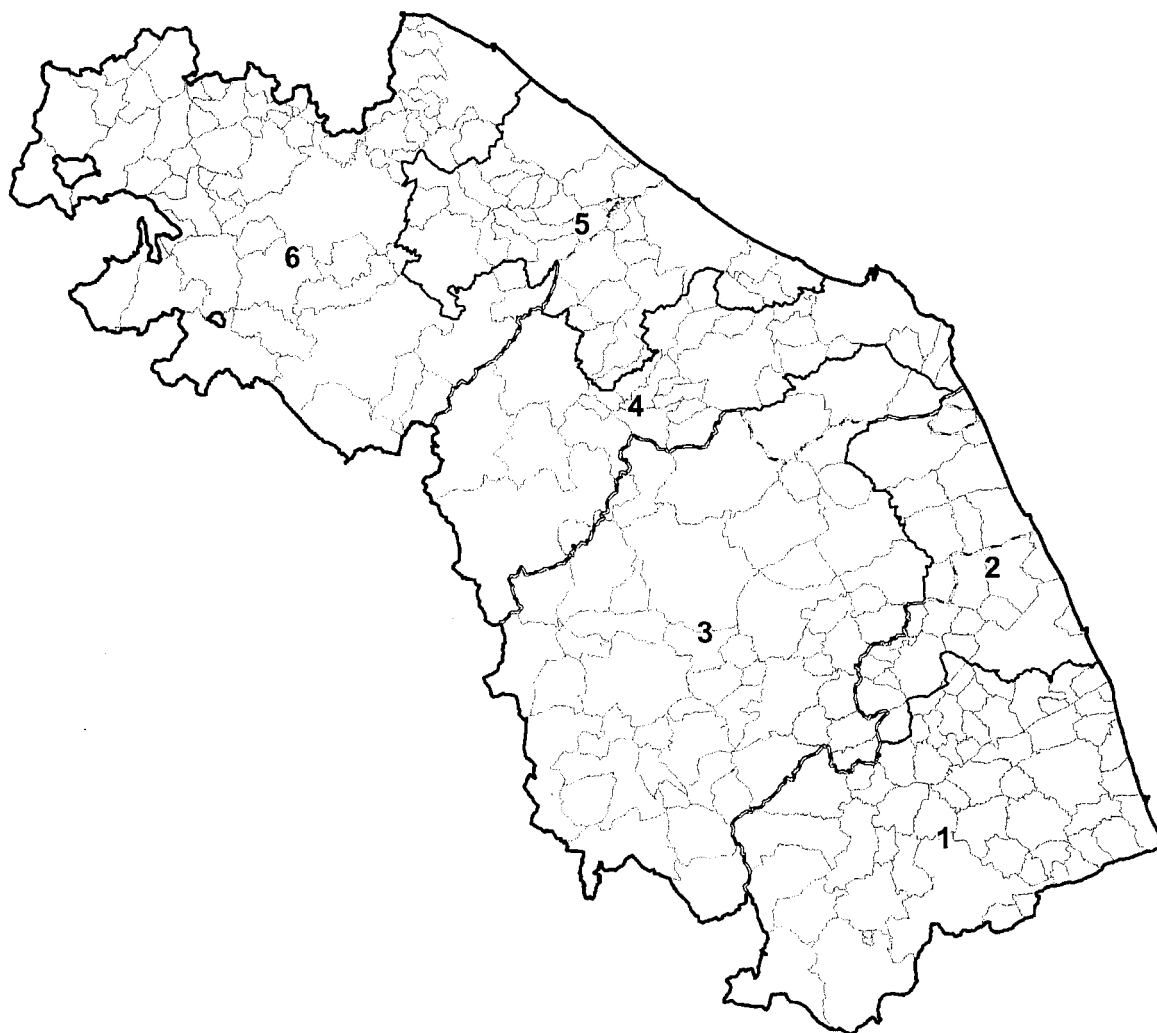
Senato - Collegi 1993  
rispetto delle soglie di popolazione  
Censimento 2001

**Regione MARCHE**

Numero di seggi uninominali: 6

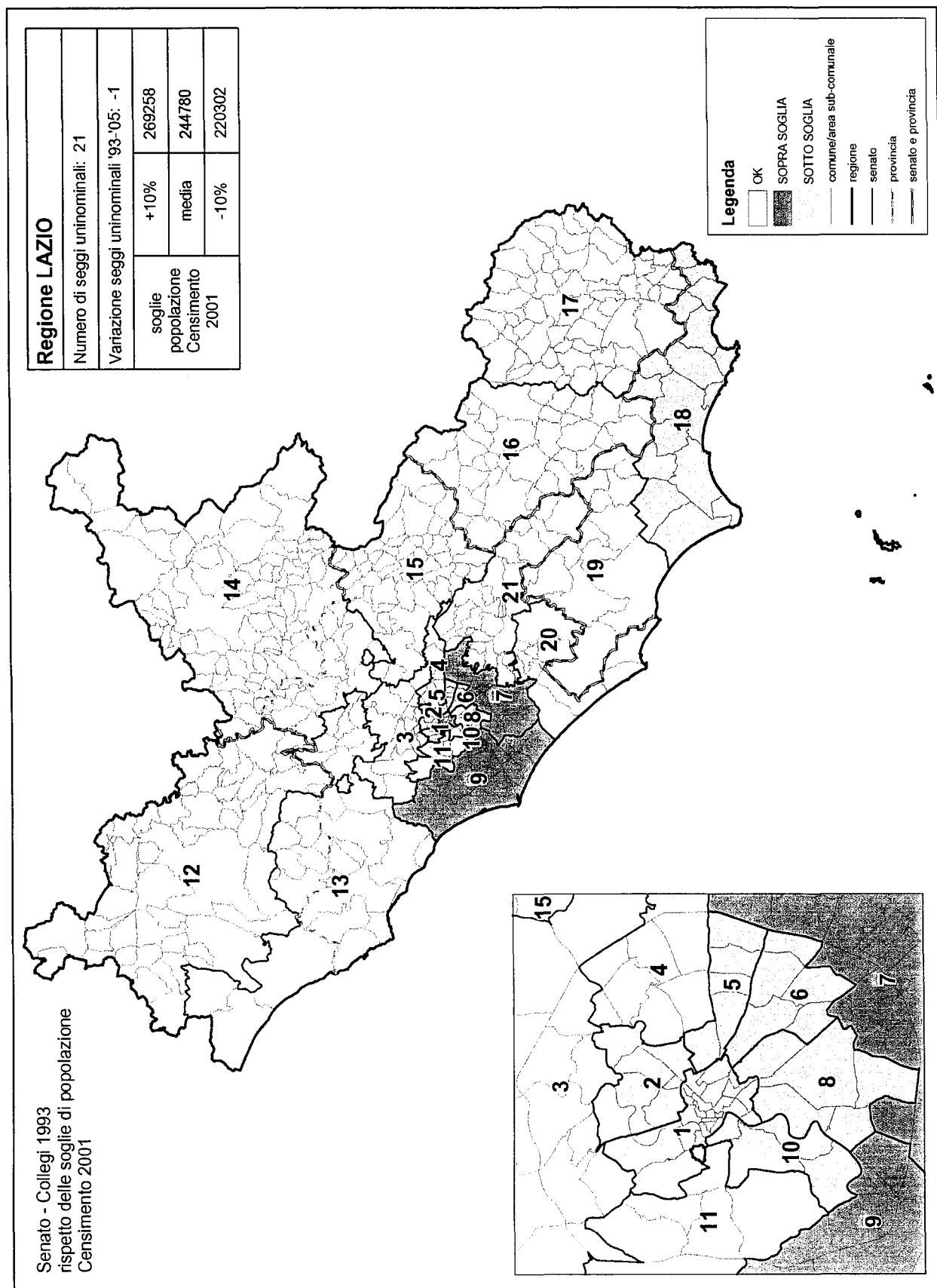
Variatione seggi uninominali '93-'05: Invariato

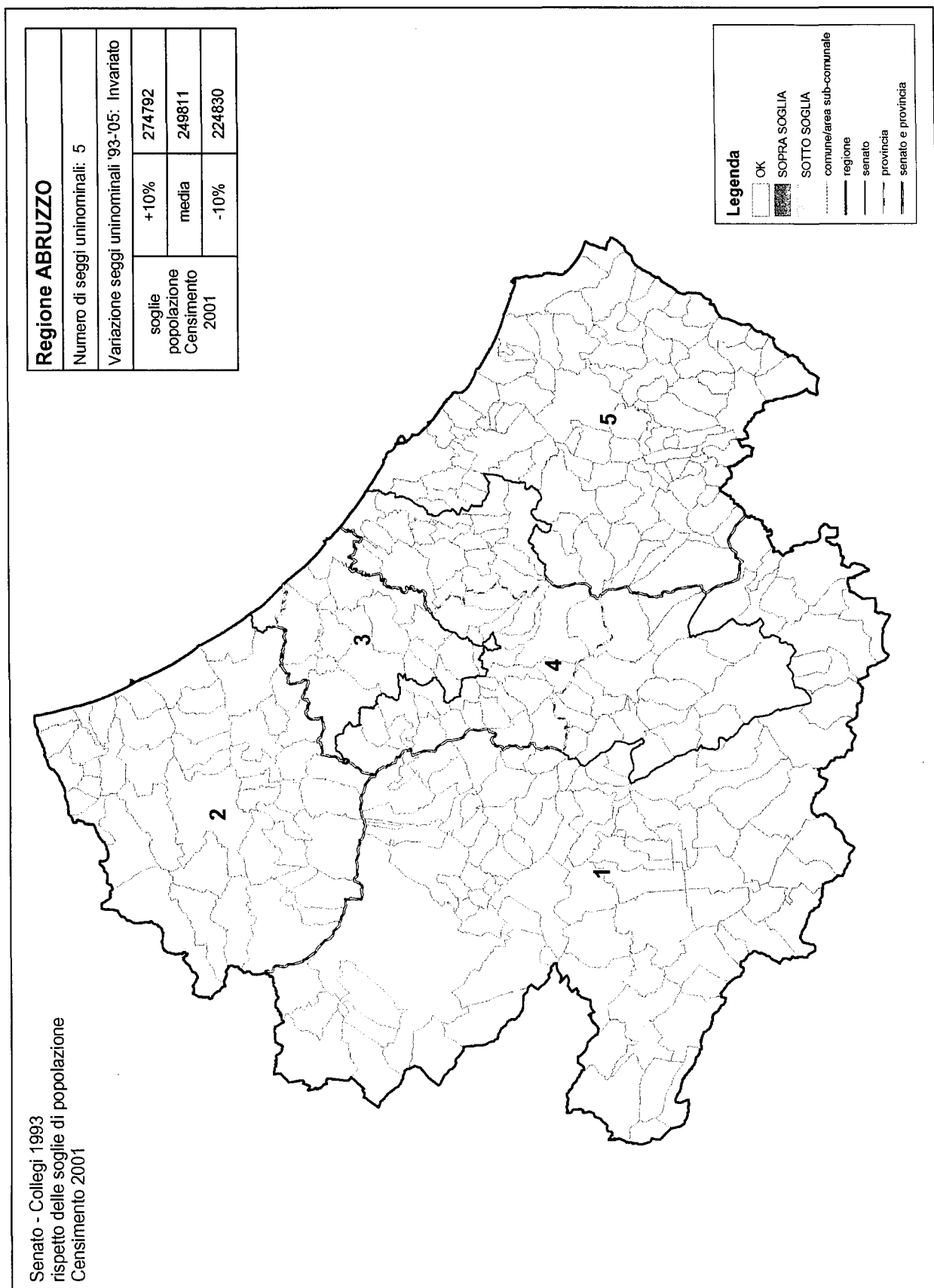
soglie popolazione Censimento 2001	+10%	262021
	media	238201
	-10%	214381

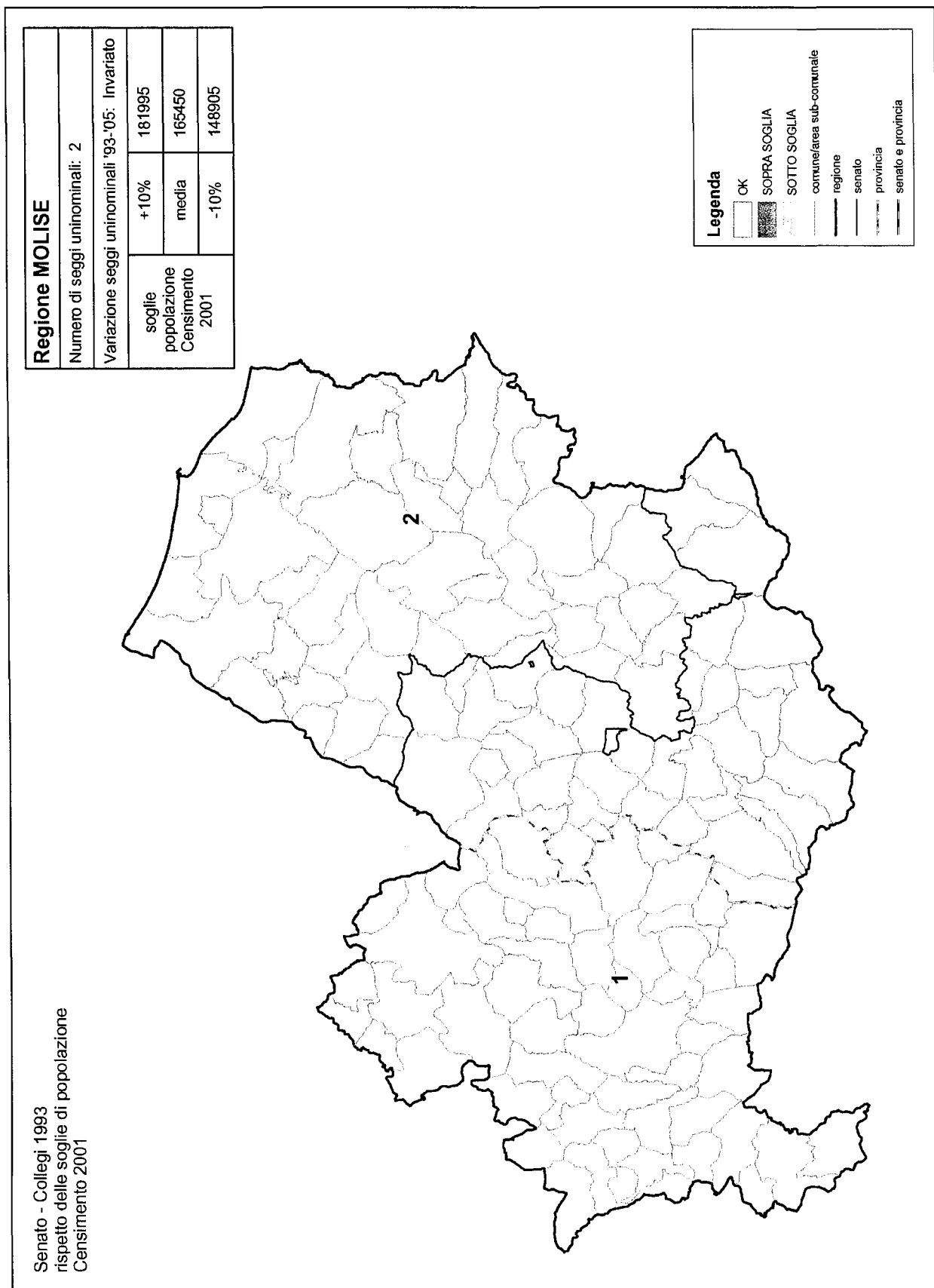


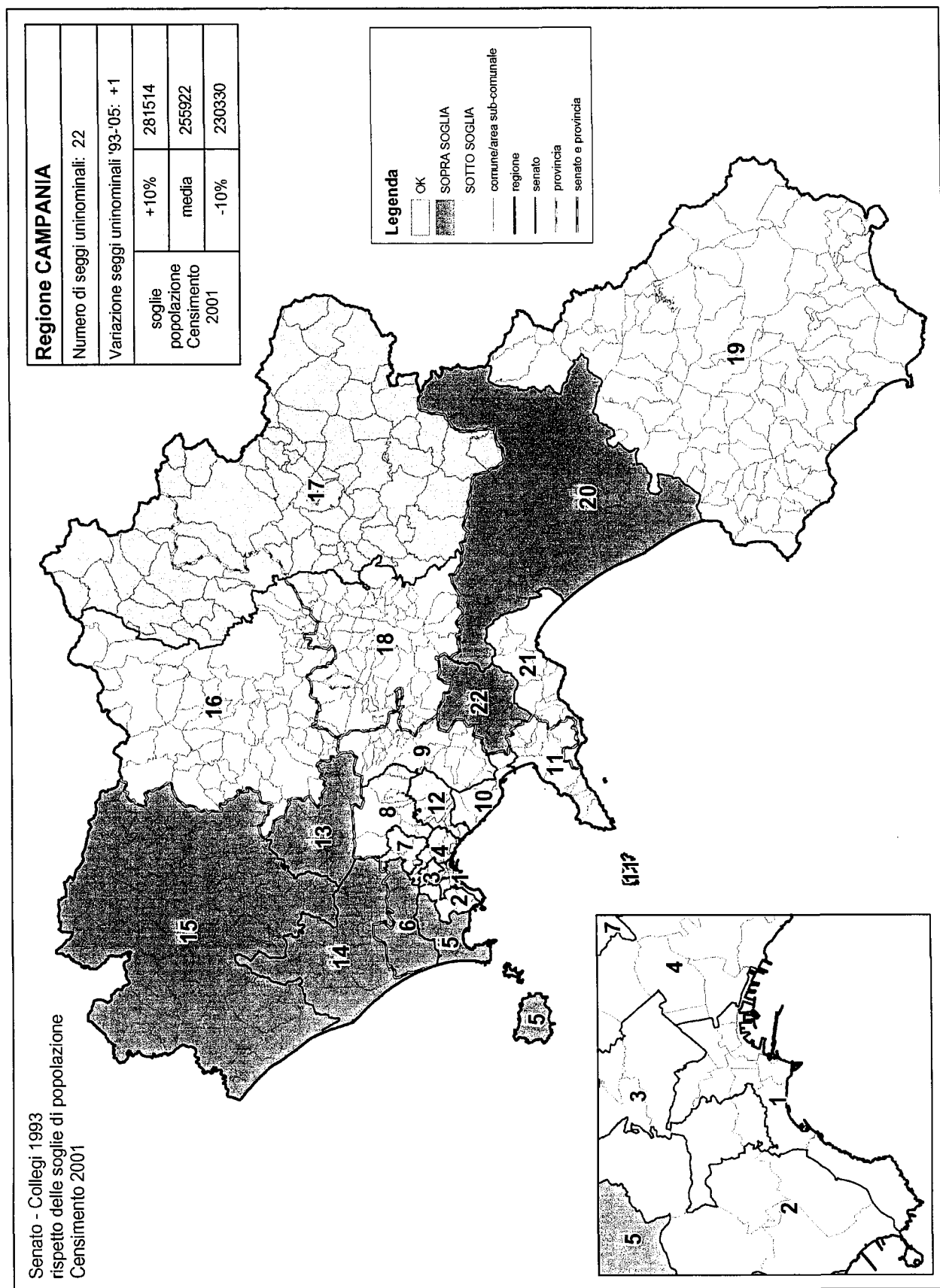
**Legenda**

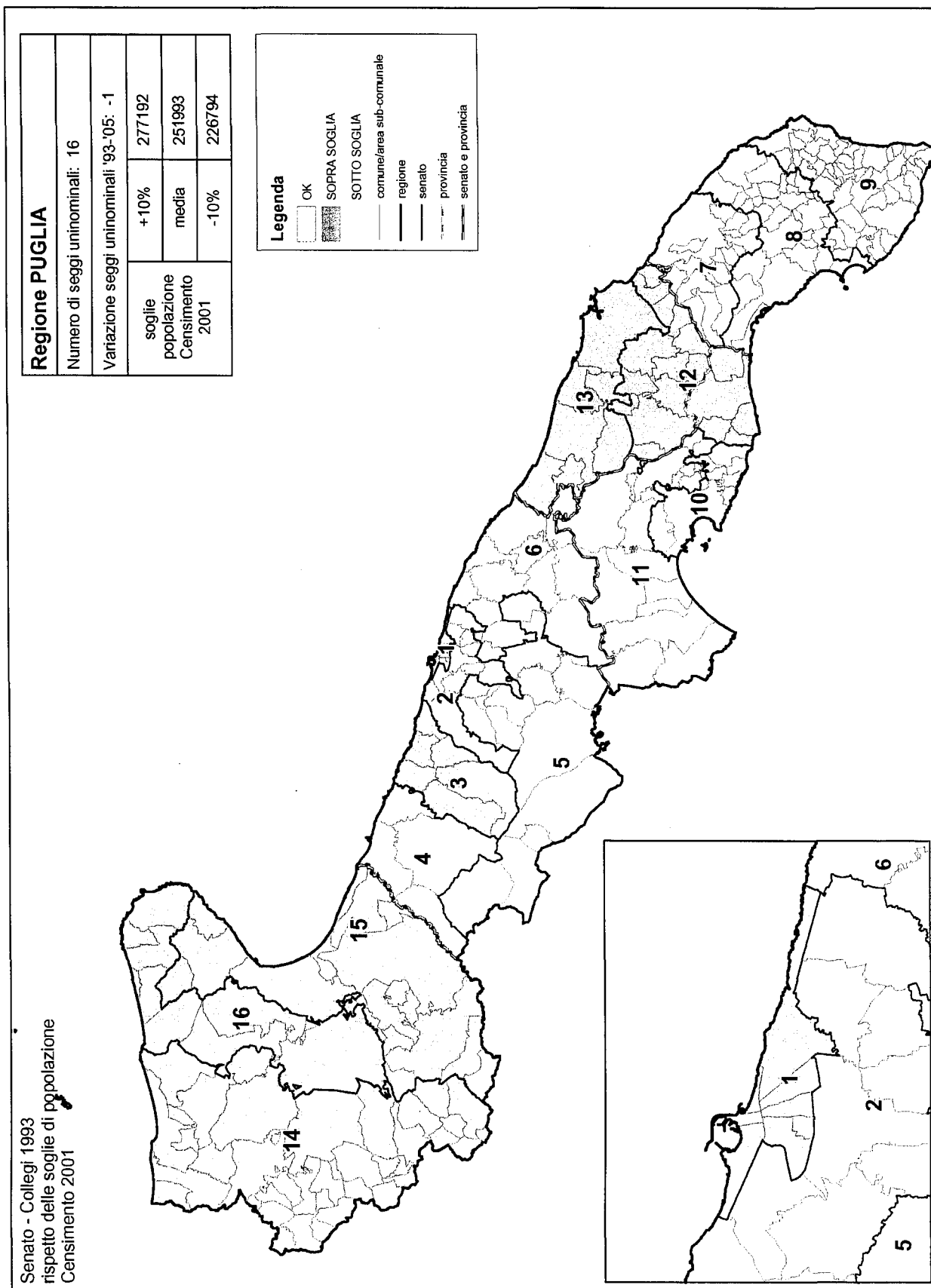
- OK
- SOPRA SOGLIA
- SOTTO SOGLIA
- comune/area sub-comunale
- regione
- senato
- provincia
- senato e provincia

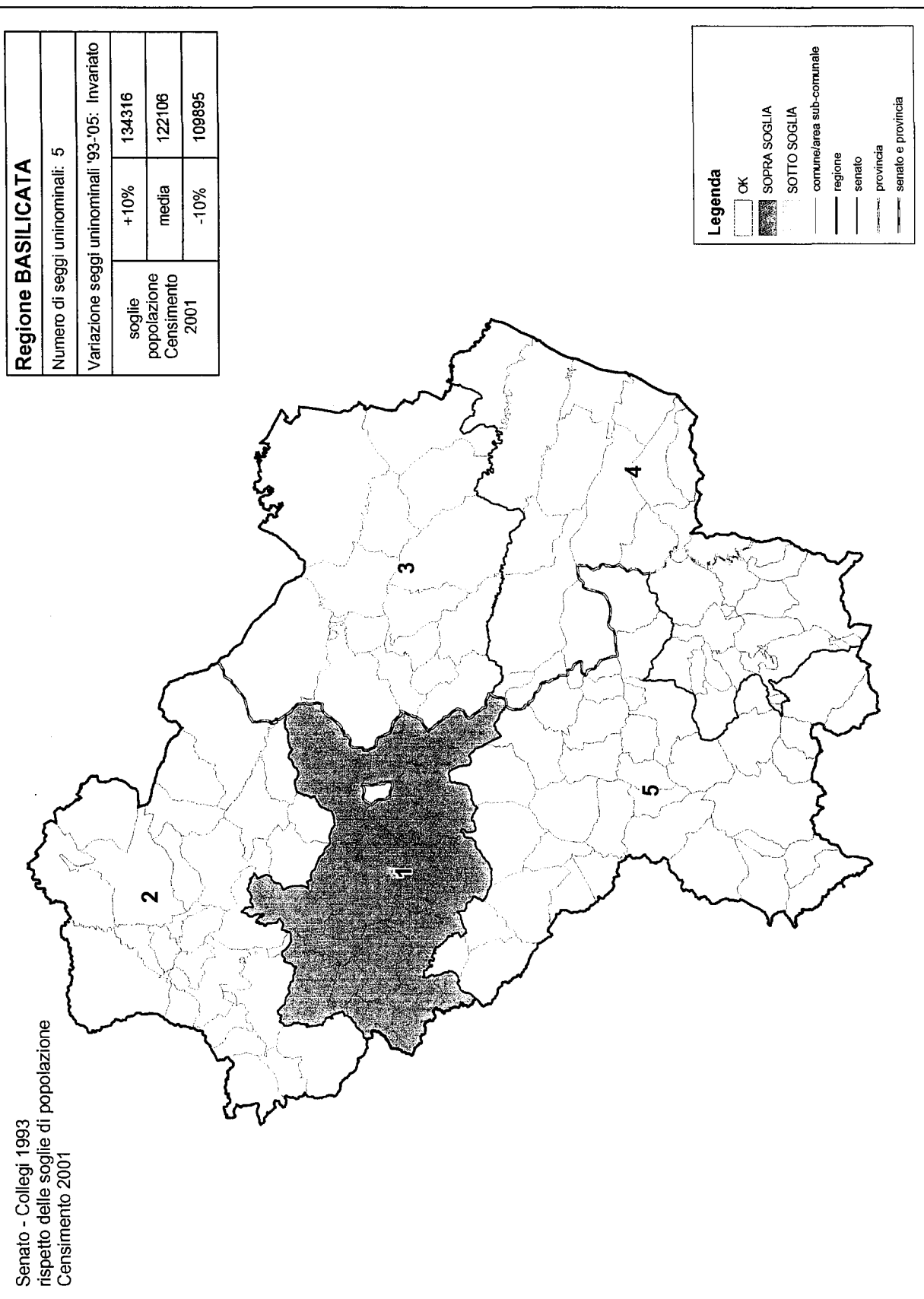






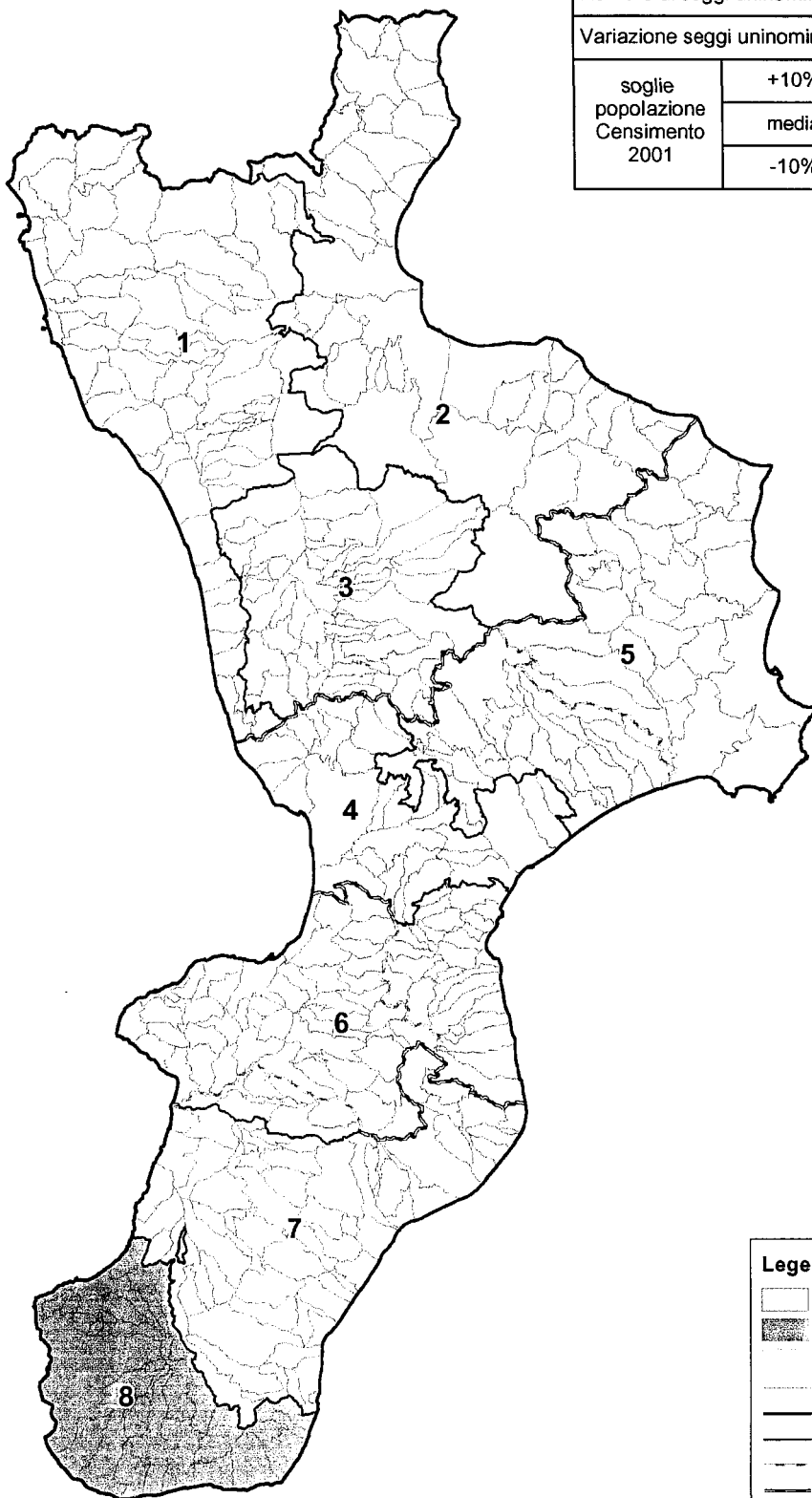






Senato - Collegi 1993  
rispetto delle soglie di popolazione  
Censimento 2001

Regione CALABRIA		
Numero di seggi uninominali: 8		
Variazione seggi uninominali '93-'05: Invariato		
soglie popolazione Censimento 2001	+10%	284653
	media	258775
	-10%	232898



Legenda	
	OK
	SOPRA SOGLIA
	SOTTO SOGLIA
	comune/area sub-comunale
	regione
	senato
	provincia
	senato e provincia



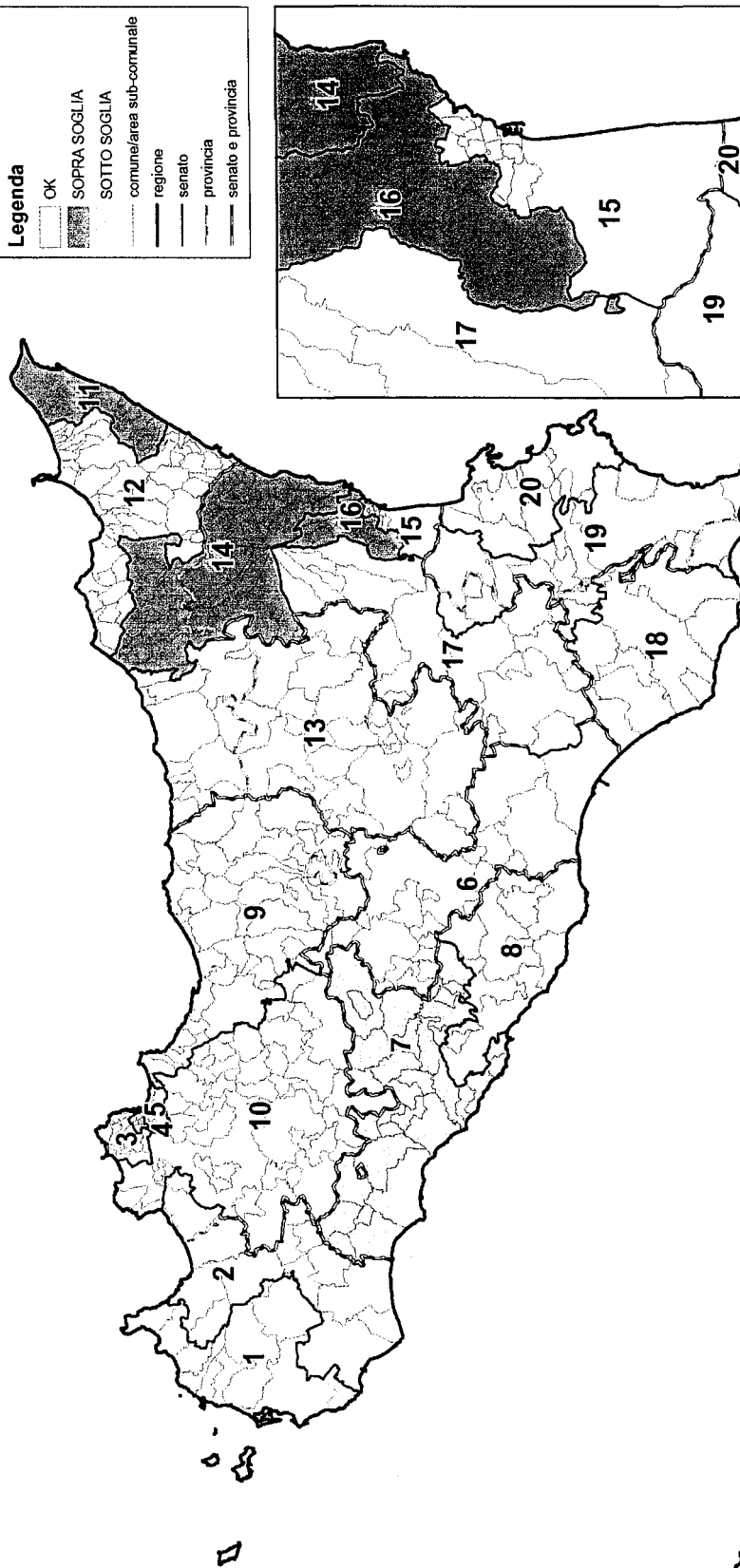
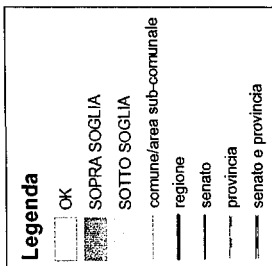
Senato - Collegi 1993  
rispetto delle soglie di popolazione  
Censimento 2001

**Regione SICILIA**

Numero di seggi uninominali: 20

Variatione seggi uninominali '93-'05: Invariato

soglia popolazione Censimento 2001	+10%	273151
	media	248319
	-10%	223487



2

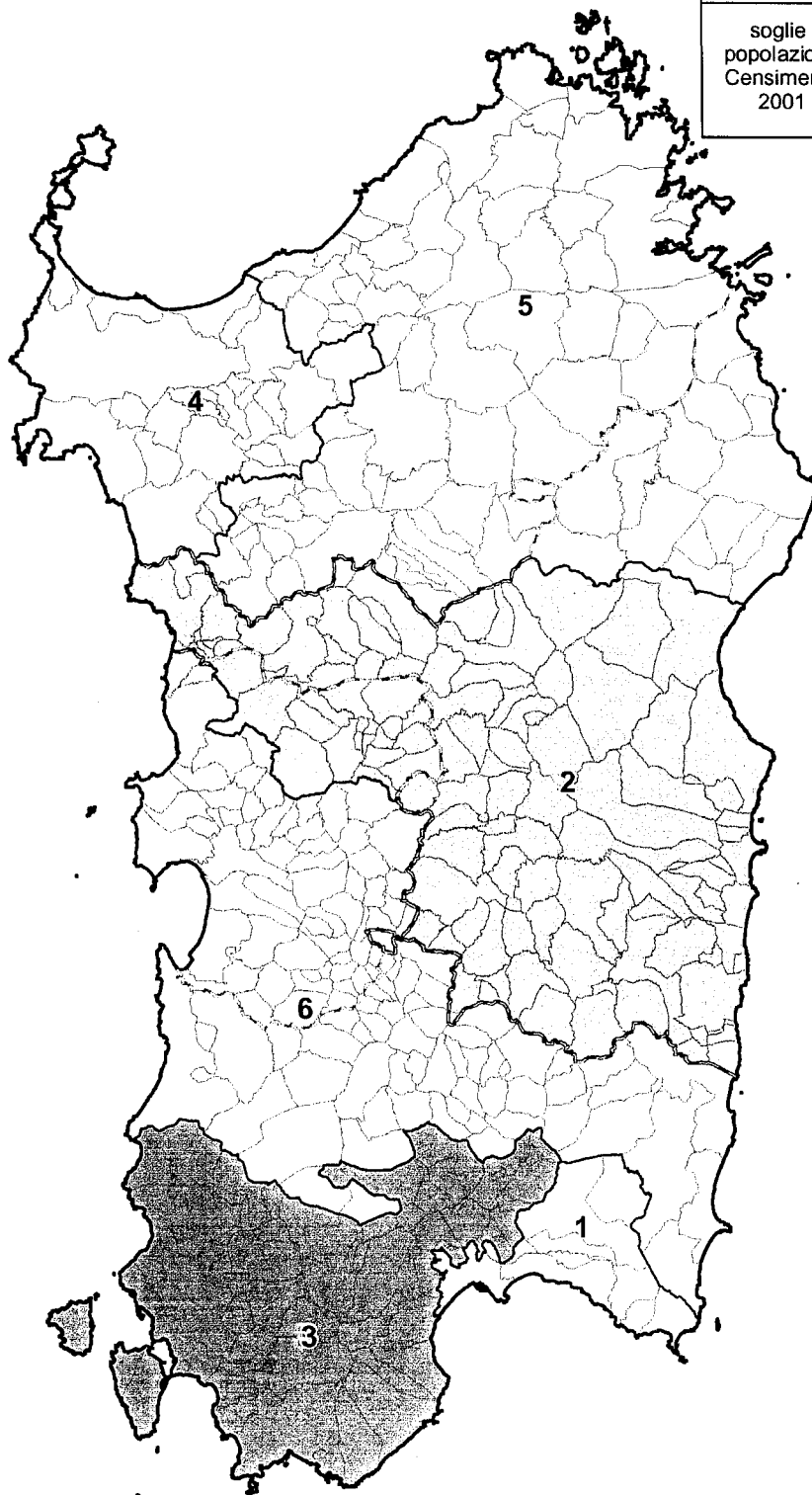
Senato - Collegi 1993  
rispetto delle soglie di popolazione  
Censimento 2001

**Regione SARDEGNA**

Numero di seggi uninominali: 6

Variazione seggi uninominali '93-'05: Invariato

soglie popolazione Censimento 2001	+10%	302179
	media	274708
	-10%	247237



**Legenda**

	OK
	SOPRA SOGLIA
	SOTTO SOGLIA
	comune/area sub-comunale
	regione
	senato
	provincia
	senato e provincia

**Commissione per la verifica e la revisione dei Collegi Elettorali**

nominata dai Presidenti delle Camere  
ai sensi dell'art.7, comma 4, della legge n. 276 del 4 agosto 1993,  
recante norme per l'elezione del Senato della Repubblica,  
e ai sensi dell'art.7, comma 6, della legge n. 277 del 4 agosto 1993,  
recante nuove norme per l'elezione della Camera dei Deputati

**SENATO della REPUBBLICA - Collegi uninominali 2005**

Allegato 2 - Descrizione degli interventi di revisione operati:

regione	Piemonte
regione	Lombardia
regione	Veneto
regione	Friuli-Venezia Giulia
regione	Liguria
regione	Emilia-Romagna
regione	Toscana
regione	Lazio
regione	Campania
regione	Puglia
regione	Basilicata
regione	Calabria
regione	Sicilia
regione	Sardegna

## SENATO della REPUBBLICA - regione PIEMONTE

Tab 1 - Riepilogo variazioni regione Piemonte 1993-2005

Codice regione		010	
Nome regione		Piemonte	
Numero seggi uninominali		17	
Variazione seggi '93-'05		invariato	
<b>Soglie popolazione per collegi</b>			
	-10%	Valore medio	+10%
1993	227783	253092	278401
2005	223130	247922	272714

Tab 2 - Riepilogo situazione Collegi '93 sulla base della popolazione 2001

Codice collegio 1993	Denominazione	Popolazione 2001	Scostamento dal valore medio (%)	Rispetto soglie di popolazione
10001	Torino 1	216790	-12.56	SOTTO
10002	Torino 2	206761	-16.60	SOTTO
10003	Torino 3	228606	-7.79	OK
10004	Torino 4	213106	-14.04	SOTTO
10005	Ivrea	255456	3.04	OK
10006	Rivoli	271589	9.55	OK
10007	Settimo Torinese	271801	9.63	OK
10008	Moncalieri	243530	-1.77	OK
10009	Pinerolo	257980	4.06	OK
10010	Verbania	252230	1.74	OK
10011	Novara	249850	0.78	OK
10012	Biella	242471	-2.20	OK
10013	Vercelli	239193	-3.52	OK
10014	Alessandria	260587	5.11	OK
10015	Asti	248397	0.19	OK
10016	Cuneo	274969	10.91	SOPRA
10017	Alba	281361	13.49	SOPRA
<b>regione Piemonte</b>		<b>4214677</b>		

## Descrizione degli interventi effettuati

1. Il collegio 7 - Settimo Torinese, in soglia, cede al collegio Torino 2, sotto soglia di 16369 ab. due comuni per un totale di 28614 ab. spostati, rimanendo in soglia con 243187 ab e portandolo in soglia con 235375 ab.

1028	Borgaro Torinese	12757
1063	Caselle Torinese	15857

2. Il collegio 2, passato in soglia e capiente per 12245 ab, cede al collegio Torino 1, sotto soglia di 6340 ab, un'area sub comunale di Torino, portandolo in soglia con 225383 ab e rimanendo in soglia con 226782 ab.

25	Zona Statistica 25	8593
----	--------------------	------

3. Il collegio 6 - Rivoli, in soglia, cede al collegio Torino 4, sotto soglia di 10024 ab. un comune portandolo in soglia con 231304 ab. e rimanendo in soglia con 253391 ab.

1024	Beinasco	18198
------	----------	-------

4. Il collegio 16 - Cuneo, sopra soglia di 2255 ab. cede al collegio 17 - Alba, già sopra soglia di 8647 ab. un comune, portandolo sopra soglia di 10970 ab e passando in soglia con 272646 ab.

4096	Genola	2323
------	--------	------

5. Il collegio 17 - Alba, monoprovinciale CN, passato ulteriormente sopra soglia, cede al collegio 8 - Moncalieri, monoprovinciale TO, in soglia, tre comuni per un totale di 12160 ab. spostati, lasciandolo in soglia con 255690 ab. e passando in soglia con 271524 ab.

4062	Ceresole Alba	2089
4133	Montà	4292
4222	Sommariva del Bosco	5779

<b>Tab 3 – SENATO regione Piemonte – sintesi dei risultati</b>		
<b>totale popolazione interessata dalle modifiche</b>	<b>totale comuni / aree sub comunali (*) interessati dalle modifiche</b>	<b>n° collegi interessati dalle modifiche</b>
69.888	7 + 1	8

(\*)in corsivo le aree sub comunali

<b>Tab 4 – SENATO regione Piemonte – nuovo assetto collegi 2005</b>			
<b>codice collegio 2005</b>	<b>denominazione Commissione</b>	<b>totale popolazione</b>	<b>scostamento dal valore medio della circoscrizione %</b>
10001	Torino 1	225383	-9,09
10002	Torino 2	226782	-8,53
10003	Torino 3	228606	-7,79
10004	Torino - Beinasco	231304	-6,70
10005	Ivrea	255456	3,04
10006	Rivoli	253391	2,21
10007	Settimo Torinese	243187	-1,91
10008	Moncalieri	255690	3,13
10009	Pinerolo	257980	4,06
10010	Verbania	252230	1,74
10011	Novara	249850	0,78
10012	Biella	242471	-2,20
10013	Vercelli	239193	-3,52
10014	Alessandria	260587	5,11
10015	Asti	248397	0,19
10016	Cuneo	272646	9,97
10017	Alba	271524	9,52

## SENATO della REPUBBLICA - regione LOMBARDIA

Tab 1 - Riepilogo variazioni regione 1993-2005

Codice regione	030		
Nome regione	Lombardia		
Numero seggi uninominali	36		
Variazione seggi '93-'05	più 1		
Soglie popolazione per collegi			
	-10%	valore medio	+10%
1993	227728	253031	278334
2005	225814	250904	275995

Tab 2 - riepilogo situazione Collegi '93 sulla base della popolazione 2001

Codice collegio 1993	Denominazione	Popolazione 2001	Scostamento dal valore medio (%)	Rispetto soglie di popolazione
30001	Milano 1	233.477	-6,95	OK
30002	Milano 2	229.642	-8,47	OK
30003	Milano 3	222.336	-11,39	SOTTO
30004	Milano 4	235.409	-6,18	OK
30005	Milano 5	225.434	-10,15	SOTTO
30006	Milano - Sesto San Giovanni	215.895	-13,95	SOTTO
30007	Lodi	261.822	4,35	OK
30008	Rozzano	266.915	6,38	OK
30009	Abbiategrasso	251.783	0,35	OK
30010	Rho	265.172	5,69	OK
30011	Bollate	257.457	2,61	OK
30012	Cinisello Balsamo	230.147	-8,27	OK
30013	Seregno	261.329	4,15	OK
30014	Monza	240.477	-4,16	OK
30015	Melzo	254.007	1,24	OK
30016	Cologno Monzese	253.580	1,07	OK
30017	Varese	248.242	-1,06	OK
30018	Gallarate	284.205	13,27	SOPRA
30019	Busto Arsizio	280.030	11,61	SOPRA
30020	Como	269.183	7,29	OK
30021	Cantù	281.887	12,35	SOPRA
30022	Brescia	258.433	3	OK
30023	Lumezzane	260.885	3,98	OK
30024	Desenzano del Garda	279.663	11,46	SOPRA
30025	Chiari	276.151	10,06	SOPRA
30026	Suzzara	244.082	-2,72	OK
30027	Mantova	243.410	-2,99	OK
30028	Cremona	259.881	3,58	OK
30029	Pavia	253.547	1,05	OK
30030	Vigevano	240.206	-4,26	OK
30031	Bergamo	289.571	15,41	SOPRA
30032	Albino	285.705	13,87	SOPRA
30033	Treviglio	298.785	19,08	SOPRA
30034	Sondrio	279.796	11,52	SOPRA
30035	Lecco	294.010	17,18	SOPRA
<b>regione Lombardia</b>		<b>9.032.554</b>		

**Criteria adottati per l'individuazione dell'area ove operare modifiche alla suddivisione in collegi uninominali**

Se si considera il quoziente naturale, cioè la quota media di abitanti per ciascun collegio ( $9.032.554/36=250.904$ ), il nuovo collegio Senato deve essere assegnato alla provincia di Bergamo che guadagna un collegio rispetto al 1993 in virtù della graduatoria dei resti. Per quanto riguarda l'individuazione dell'area in cui creare il nuovo collegio, la strategia seguita è stata quella di massimizzare le cessioni possibili dai collegi della provincia di Bergamo, evitando ove possibile creazione di collegi interprovinciali.

**Tab 3 – Verifica numero seggi da attribuire alle province della regione**

provincia	popolazione 1991	collegi 1993	popolazione 2001	quozienti interi	resti	collegi spettanti
Bergamo	909.692	3	973.129	3	220.417	4
Brescia	1.044.544	4	1.108.776	4	105.160	4
Como	522.147	2	537.500	2	35.692	2
Cremona	327.970	1	335.939	1	85.035	1
Lecco	295.948	1	311.452	1	60.548	1
Lodi	184.025	1	197.672	0	-	1
Milano	3.738.685	15	3.707.210	14	194.554	15
Mantova	369.630	2	377.790	1	126.886	2
Pavia	490.898	2	493.753	1	242.849	2
Sondrio	175.496	1	176.856	0	-	1
Varese	797.039	3	812.477	3	59.765	3
<b>Totale regione</b>	<b>8.856.074</b>	<b>35</b>	<b>9.032.554</b>	<b>30</b>		<b>36</b>

**Descrizione degli interventi effettuati**

1. Si riportano di seguito i comuni trasferiti dal collegio 30035 – Lecco al nuovo collegio 30036: in totale 27 comuni e 64.894 abitanti. La soluzione proposta riguarda comuni nella parte orientale del collegio 030035 appartenenti alla provincia di Bergamo.

16006	Almenno San Bartolomeo	4.916
16007	Almenno San Salvatore	5.788
16009	Ambivere	2.250
16021	Barzana	1.562
16022	Bedulita	710
16023	Berbenno	2.368
16027	Bielle	94
16038	Brembate di Sopra	6.741
16039	Brembilla	4.274
16041	Brumano	86
16050	Capizzone	1.194
16052	Caprino Bergamasco	2.823
16074	Cisano Bergamasco	5.605
16082	Corna Imagna	923
16085	Costa Valle Imagna	620
16106	Fuipiano Valle Imagna	230
16127	Locatelo	740
16132	Mapello	5.606
16156	Palazzago	3.610
16171	Pontida	2.934
16176	Presezzo	4.529
16185	Roncola	634
16186	Rota d'Imagna	856
16192	Sant'Omobono Imagna	3.184
16208	Strozza	932
16221	Ubiale Clanezzo	1.272
16228	Valsecca	413

2. Si indicano poi i comuni ceduti dal collegio 30032 – Albino al nuovo collegio 30036, per un totale 37 comuni e 85.601 ab, superiore alla massima riduzione tollerata dal collegio 30032, che passa quindi sotto soglia.

16003	Albano Sant'Alessandro	6.756
16008	Alzano Lombardo	12.068
16014	Averara	202
16015	Aviatico	488
16035	Bracca	755
16048	Camerata Cornello	594
16061	Cassiglio	107

## XIV LEGISLATURA - DISEGNI DI LEGGE E RELAZIONI - DOCUMENTI

16090	Cusio	313
16092	Dossena	1.015
16100	Fiorano al Serio	2.904
16111	Gazzaniga	4.968
16112	Gerosa	383
16125	Lenna	704
16134	Mezzoldo	222
16136	Moio de' Calvi	195
16144	Nembro	11.108
16145	Olmo al Brembo	534
16151	Ornica	210
16164	Piazza Brembana	1.182
16165	Piazzatorre	477
16166	Piazzolo	99
16173	Pradalunga	4.179
16188	San Giovanni Bianco	4.996
16190	San Pellegrino Terme	4.980
16191	Santa Brigida	635
16196	Cedrina	2.380
16197	Selvino	2.011
16199	Serina	2.193
16210	Taleggio	582
16227	Valnegra	230
16229	Valtorta	345
16230	Vedeseta	263
16239	Villa d'Alme	6.617
16246	Zogno	9.015
16247	Costa Serina	914
16248	Algua	690
16249	Cornalba	287
<b>3. Il collegio 30032 – Albino è riportato in soglia grazie ad alcune cessioni di comuni del collegio 30033 – Treviglio come riportato di seguito per un totale di 8 comuni e 32.405 abitanti.</b>		
16018	Bagnaticci	3.628
16028	Bolgare	4.200
16043	Calcinate	4.665
16055	Carobbio degli Angeli	3.317
16073	Chiuduno	5.051
16084	Costa di Mezzate	2.747
16114	Gorlago	4.607
16212	Telgate	4.190
<b>4. Analoga operazione rispetto al punto 2. è eseguita sul collegio 30031 – Bergamo che cede comuni ben oltre la massima riduzione consentita, per un totale di 13 comuni e 77.860 abitanti, verso il collegio 30036. Con tale ultima azione il nuovo collegio 30036 – Alzano Lombardo, passa in soglia con 85 comuni e 228.355 ab.</b>		
16005	Alme	5.740
16115	Gorle	5.063
16155	Paladina	3.319
16160	Pedrengo	5.166
16169	Ponteranica	6.878
16170	Ponte San Pietro	9.633
16178	Ranica	5.820
16194	Scanzorosciate	8.714
16202	Sorisole	8.303
16214	Torre Boldone	7.764
16216	Torre de' Roveri	2.036
16224	Valbrembo	3.587
16240	Villa di Serio	5.837
<b>5. il collegio 30031 - Bergamo, passato sotto soglia, acquisisce dal collegio 30033 – Treviglio, 3 comuni per un totale di 16.609 abitanti, tornando in soglia.</b>		
16042	Brusaporto	4.168
16117	Grassobbio	5.378
16245	Zanica	7.063
<b>6. Il collegio 30003 – Milano 3, sotto soglia di 3.478 abitanti passa in soglia acquisendo dal collegio 30001 – Milano 1, un'area sob comunale della città di Milano</b>		
15146030	Area statistica 30	3.892
<b>7. Il collegio 030034 – Sondrio, soprasoglia, passa in soglia cedendo al collegio 30020 – Como 7 comuni per un totale di 4.147 abitanti.</b>		



## XIV LEGISLATURA - DISEGNI DI LEGGE E RELAZIONI - DOCUMENTI

13011	Argegno	654
13030	Brienno	425
13050	Casasco d'Intevi	379
13060	Castiglione d'Intevi	760
13063	Cerano d'Intevi	503
13087	Dizzasco	491
13211	Schignano	935
<b>8. Il collegio 30005 – Milano 5, sottosoglia di 380 abitanti, passa in soglia acquisendo dal collegio 30010 – Rho il comune sotto indicato</b>		
15211	Settimo Milanese	17.134
<b>9. il collegio 30006 – Milano - Sesto San Giovanni, sotto soglia, passa in soglia acquisendo dal collegio un'area sub comunale di Milano dal collegio 30005 – Milano 5</b>		
15146081	Area statistica 81	10.542
<b>10. il collegio 30019 – Busto Arsizio sopra soglia, torna in soglia cedendo al collegio 30018 – Gallarate, già sopra soglia di 18.628 ab, il comune sotto indicato</b>		
12067	Fagnano Olona	10.418
<b>11. il collegio 30018 – Gallarate, torna in soglia cedendo 7 comuni al collegio 30017 – Varese, per un valore di 18.999 ab.</b>		
12009	Bardello	1.218
12013	Besozzo	8.239
12017	Trebbia	3.120
12018	Bregano	726
12088	Leggiano	2.863
12095	Malgesso	1.113
12104	Monvalle	1.720
<b>12. il collegio 30024 – Desenzano del Garda, sopra soglia, torna in soglia cedendo un comune al collegio 30022 - Brescia.</b>		
17037	Capriano del Colle	3.856
<b>13. il collegio 30025 – Chiari, sopra soglia, passa in soglia cedendo un comune al collegio 30022 – Albino, lasciandolo in soglia.</b>		
17008	Azzano Mella	1.859
<b>14. il collegio 30021 – Cantù, sopra soglia, torna in soglia cedendo un comune al collegio 30035 – Sondrio</b>		
97057	Oggiono	7.960

Tab 4 – SENATO regione Lombardia – sintesi dei risultati		
totale popolazione interessata dalle modifiche	totale comuni / aree sub comunali (*) interessati dalle modifiche	n° collegi interessati dalle modifiche
356.176	107 + 2	19

(\*)in corsivo le aree sub comunali

Tab 5 – SENATO regione Lombardia – nuovo assetto collegi 2005			
codice collegio 2005	denominazione Commissione	totale popolazione	scostamento dal valore medio della circoscrizione %
030001	Milano 1	229.585	-8,50
030002	Milano 2	229.642	-8,47
030003	Milano 3	226.228	-9,83
030004	Milano 4	235.409	-6,18
030005	Milano – Settimo Milanese	232.026	-7,52
030006	Milano – Sesto San Giovanni	226.437	-9,75
030007	Lodi	261.822	4,35
030008	Rozzano	266.915	6,38
030009	Abbiategrasso	251.783	0,35
030010	Legnano	248.038	-1,14
030011	Bollate	257.457	2,61
030012	Cinisello Balsamo	230.147	-8,27
030013	Seregno	261.329	4,15
030014	Monza	240.477	-4,16
030015	Melzo	254.007	1,24
030016	Cologno Monzese	253.580	1,07
030017	Varese	267.241	6,51
030018	Gallarate	275.624	9,85
030019	Busto Arsizio	269.612	7,46
030020	Como	273.330	8,94
030021	Cantù	273.927	9,18
030022	Brescia	264.148	5,28
030023	Lumezzane	260.885	3,98
030024	Desenzano del Garda	275.807	9,93
030025	Chiari	274.292	9,32
030026	Suzzara	244.082	-2,72
030027	Mantova	243.410	-2,99
030028	Cremona	259.881	3,58
030029	Pavia	253.547	1,05
030030	Vigevano	240.206	-4,26
030031	Bergamo	228.320	-9,00
030032	Albino	232.509	-7,33
030033	Treviglio	249.771	-0,45
030034	Sondrio	275.649	9,86
030035	Lecco	237.076	-5,51
030036	Alzano Lombardo	228.355	-8,99

## SENATO della REPUBBLICA - regione VENETO

Tab 1 - Riepilogo variazioni regione 1993-2005

Codice regione	050		
Nome regione	Veneto		
Numero seggi uninominali	18		
Variazione seggi '93-'05	più 1		
<b>Soglie popolazione per collegi</b>			
	-10%	valore medio	+10%
<b>1993</b>	231.925	257.694	283.463
<b>2005</b>	226.385	251.539	276.692

Codice collegio 1993	Denominazione	Popolazione 2001	Scostamento dal valore medio (%)	Rispetto soglie di popolazione
50001	Venezia - Spinea	245.147	-2,54	OK
50002	Venezia - San Donà di Piave	278.708	10,8	SOPRA
50003	Chioggia	285.731	13,59	SOPRA
50004	Treviso	260.563	3,59	OK
50005	Vittorio Veneto	253.463	0,76	OK
50006	Conegliano	256.228	1,86	OK
50007	Belluno	234.560	-6,75	OK
50008	Rovigo	242.538	-3,58	OK
50009	Padova - Selvazzano Dentro	276.395	9,88	OK
50010	Cittadella	285.257	13,4	SOPRA
50011	Abano Terme	288.205	14,58	SOPRA
50012	Vicenza	247.853	-1,47	OK
50013	Bassano del Grappa	275.265	9,43	OK
50014	Schio	271.199	7,82	OK
50015	San Bonifacio	290.537	15,5	SOPRA
50016	Verona	253.208	0,66	OK
50017	Villafranca di Verona	282.837	12,44	SOPRA
<b>regione Veneto</b>		<b>4.527.694</b>		

## Criteri adottati per l'individuazione dell'area ove operare modifiche alla suddivisione dei collegi

Se consideriamo il quoziente naturale, cioè la quota media di abitanti per ciascun collegio ( $4.527.694/18=251.539$ ), il nuovo collegio Senato deve essere assegnato alla provincia di Padova che guadagnerebbe un collegio rispetto al 1993 in virtù della graduatoria dei resti. Dal momento che i tre collegi costituiti da comuni della provincia di Padova non sono sufficienti a consentire la formazione di un ulteriore collegio, si utilizzano gli esuberanti di popolazione dei collegi contigui. La provincia di Verona in particolare ha il quarto miglior resto nell'assegnazione dei collegi interi.

Tab 3 - Verifica numero seggi da attribuire alle province della regione

provincia	popolazione 1991	collegi 1993	popolazione 2001	quozienti interi	resti	collegi spettanti
Belluno	212.085	1	209.550	0	209.550	1
Padova	820.318	3	849.857	3	95.241	4
Rovigo	248.004	1	242.538	0	242.538	1
Treviso	744.038	3	795.264	3	40.648	3
Venezia	820.052	3	809.586	3	54.970	3
Vicenza	747.957	3	794.317	3	39.701	3
Verona	788.343	3	826.582	3	71.966	3
<b>Totale regione</b>	<b>4.380.797</b>	<b>17</b>	<b>4.527.694</b>	<b>15</b>		<b>18</b>

1. La tabella seguente riporta l'elenco dei 29 comuni ceduti dal collegio 50011 - Abano Terme al nuovo collegio 50018, per un totale di 108.463 abitanti. Il collegio 50011 passa sotto soglia

28005	Arquà Petrarca	1.876
28009	Baone	3.138
28010	Barbona	780
28022	Carceri	1.524
28027	Casale di Scodosia	4.856
28029	Castelbaldo	1.697
28031	Cinto Euganeo	2.039
28037	Este	16.704

## XIV LEGISLATURA - DISEGNI DI LEGGE E RELAZIONI - DOCUMENTI

28043	Granze	1.671
28047	Lozzo Atestino	3.108
28049	Masi	1.802
28051	Megliadino San Fidenzio	1.834
28052	Megliadino San Vitale	1.946
28053	Merlara	2.960
28055	Monselice	17.458
28056	Montagnana	9.391
28059	Ospedaletto Euganeo	5.401
28062	Piacenza d'Adige	1.419
28067	Ponso	2.365
28074	Saletto	2.577
28081	Santa Margherita d'Adige	2.243
28083	Sant'Elena	1.764
28084	Sant'Urbano	2.253
28087	Solesino	7.071
28095	Urbana	2.235
28097	Vescovana	1.568
28098	Vighizzolo d'Este	928
28102	Villa Estense	2.423
28105	Vo	3.432
2. il collegio 50011 – Abano Terme riceve un comune dal collegio 50009 – Selvazzano Dentro, rimanendo sotto soglia e lasciandolo in soglia		
28003	Albignasego	19.147
3. il collegio 50011 – Abano Terme torna in soglia ricevendo 5 comuni dal collegio 50010 – Cittadella, già sopra soglia, per un totale di 62.283 ab. il collegio 50010, passa così in soglia.		
28018	Campodoro	2.170
28030	Cervarese Santa Croce	4.725
28054	Mestrino	8.442
28071	Rovolon	4.171
28073	Saccolongo	4.477
28089	Teolo	8.277
28096	Veggiano	2.922
28103	Villafranca Padovana	7.952
4. La tabella seguente riporta le cessioni degli 8 comuni dal collegio 50015 – San Bonifacio verso il nuovo collegio 50018, per un totale di 63.298 ab. Con tale azione il collegio 50015 passa in soglia		
23024	Cazzano di Tramigna	1.302
23028	Colognola ai Colli	6.913
23039	Illasi	4.884
23042	Lavagno	5.964
23050	Monteforte d'Alpone	7.065
23069	San Bonifacio	17.513
23081	Soave	6.562
23073	San Martino Buonalbergo	13.095
5. il nuovo collegio 50018 riceve infine dal collegio 50017 – Villafranca di Verona 15 comuni, per un totale di 55.926 ab. Gli spostamenti effettuati portano in soglia il nuovo collegio 50018 – San Bonifacio-Monselice, con 54 comuni e 227.687 abitanti.		
23002	Albaredo d'Adige	5.032
23004	Arcole	5.274
23007	Belfiore	2.645
23008	Bevilacqua	1.691
23009	Bonavigo	1.881
23010	Boschi Sant'Anna	1.347
23017	Calmiero	5.655
23027	Cologna Veneta	7.890
23048	Minerbe	4.588
23061	Pressana	2.445
23064	Ronco all'Adige	5.684
23066	Roveredo di Guà	1.371
23085	Terrazzo	2.385
23092	Veronella	3.696
23098	Zimella	4.342
6. il collegio 50002 – Venezia – San Donà di Piave, sopra soglia, cede un comune al collegio 50006 – Conegliano, passando in soglia e lasciandolo in soglia		
27001	Annone Veneto	3.490

7. il collegio 50003 – Chioggia, soprasoglia cede un comune al collegio 50001 – Venezia Spinea, passando in soglia e lasciandolo in soglia.		
27021	Martellago	19.476

Tab 4 – SENATO regione Veneto – sintesi dei risultati

totale popolazione interessata dalle modifiche	totale comuni / aree sub comunali (*) interessate dalle modifiche	n° collegi interessati dalle modifiche
331.761	63	10

(\*)in corsivo le aree sub comunali

Tab 5 – SENATO regione Veneto – nuovo assetto collegi 2005

codice collegio 2005	denominazione Commissione	totale popolazione	scostamento dal valore medio della circoscrizione %
050001	Venezia - Spinea	264.623	5,20
050002	Venezia - San Donà di Piave	275.218	9,41
050003	Chioggia	266.255	5,85
050004	Treviso	260.563	3,59
050005	Vittorio Veneto	253.463	0,76
050006	Conegliano	259.718	3,25
050007	Belluno	234.560	-6,75
050008	Rovigo	242.538	-3,58
050009	Padova - Selvazzano Dentro	257.248	2,27
050010	Vigonza	242.121	-3,74
050011	Albignasego	242.025	-3,78
050012	Vicenza	247.853	-1,47
050013	Bassano del Grappa	275.265	9,43
050014	Schio	271.199	7,82
050015	Bussolengo	227.239	-9,66
050016	Verona	253.208	0,66
050017	Villafranca di Verona	226.911	-9,79
050018	San Bonifacio - Monselice	227.687	-9,48

## SENATO della REPUBBLICA - regione FRIULI-VENEZIA GIULIA

Tab 1 - Riepilogo variazioni regione 1993-2005			
Codice regione	060		
Nome regione	Friuli-Venezia Giulia		
Numero seggi totale	5		
Variazione seggi '93-'05	invariato		
Soglie popolazione per collegi			
	-10%	valore medio	10%
1993	215.580	239.533	263.487
2005	213.078	236.753	260.428

Tab 2 - riepilogo situazione Collegi '93 sulla base della popolazione 2001				
Codice collegio 1993	Denominazione	Popolazione 2001	Scostamento dal valore medio (%)	Rispetto soglie di popolazione
60001	Trieste	230.417	-2,68	OK
60002	Gorizia	235.850	-0,38	OK
60003	Udine	225.638	-4,69	OK
60004	Codroipo	220.749	-6,76	OK
60005	Pordenone	271.110	14,51	SOPRA
regione Friuli-Venezia Giulia		1.183.764		

Descrizione degli interventi effettuati			
1. il collegio 60005 - Pordenone, sopra soglia, cede un comune al collegio 60004 - Codroipo, passando in soglia e lasciandolo in soglia			
	93044	Spilimbergo	11.087

Tab 3 - SENATO regione Friuli-Venezia Giulia - sintesi dei risultati		
totale popolazione interessata dalle modifiche	totale comuni / aree sub comunali (*) interessati dalle modifiche	n° collegi interessati dalle modifiche
11.087	1	2

(\*)in corsivo le aree sub comunali

Tab 4 - SENATO regione Friuli-Venezia Giulia - nuovo assetto collegi 2005			
codice collegio 2005	denominazione Commissione	totale popolazione	scostamento dal valore medio della circoscrizione %
060001	Trieste	230.417	-2,68
060002	Gorizia	235.850	-0,38
060003	Udine	225.638	-4,69
060004	Codroipo	231.836	-2,08
060005	Pordenone	260.023	9,83

## SENATO della REPUBBLICA - regione LIGURIA

Tab 1 - riepilogo variazioni regione Liguria 1993-2005

<b>Codice regione</b>	070		
<b>Nome regione</b>	Liguria		
<b>Numero seggi uninominali</b>	6		
<b>Variazione seggi '93-'05</b>	invariato		
<b>Soglie popolazione per collegi</b>			
	<b>-10%</b>	<b>Valore medio</b>	<b>+10%</b>
<b>1993</b>	251442	279380	307318
<b>2005</b>	235767	261964	288160

Tab 2 - riepilogo situazione Collegi '93 sulla base della popolazione 2001

<b>Codice collegio 1993</b>	<b>Denominazione</b>	<b>Popolazione 2001</b>	<b>Scostamento dal valore medio (%)</b>	<b>Rispetto soglie di popolazione</b>
70001	Sanremo	262375	0.16	OK
70002	Savona	249491	-4.76	OK
70003	Genova - Campomorone	260102	-0.71	OK
70004	Genova - Bargagli	263425	0.56	OK
70005	Genova - Chiavari	291218	11.17	SOPRA
70006	La Spezia	245172	-6.41	OK
<b>regione Liguria</b>		<b>1571783</b>		

## Descrizione degli interventi effettuati

1. Il collegio 70005 - Genova-Chiavari, monoprovinciale GE, sopra soglia, cede verso il collegio 70006 - La Spezia, già interprovinciale GE-SP due comuni per un totale di 4359 ab, lasciandolo in soglia con 249410 ab e passando in soglia con 286980 ab.

10005	Borzonasca	2025
10040	Ne	2334

Tab 3 - SENATO regione Liguria - sintesi dei risultati

<b>totale popolazione interessata dalle modifiche</b>	<b>totale comuni / aree sub comunali (*) interessate dalle modifiche</b>	<b>n° collegi interessati dalle modifiche</b>
4.359	2	2

(\*)in corsivo le aree sub comunali

Tab 4 - SENATO regione Liguria - nuovo assetto collegi 2005

<b>codice collegio 2005</b>	<b>denominazione Commissione</b>	<b>totale popolazione</b>	<b>scostamento dal valore medio della circoscrizione %</b>
70001	Sanremo	262375	0,16
70002	Savona	249491	-4,76
70003	Genova - Serra Riccò	260102	-0,71
70004	Genova - Bargagli	263425	0,56
70005	Genova - Rapallo	286859	9,50
70006	La Spezia	249531	-4,75

## SENATO della REPUBBLICA - regione EMILIA-ROMAGNA

Tab 1 - Riepilogo variazioni regione 1993-2005

<b>Codice regione</b>	080		
<b>Nome regione</b>	Emilia-Romagna		
<b>Numero seggi uninominali</b>	15		
<b>Variazione seggi '93-'05</b>	invariato		
<b>Soglie popolazione per collegi</b>			
	<b>-10%</b>	<b>valore medio</b>	<b>+10%</b>
1993	234.571	260.634	286.698
2005	239.001	265.556	292.112

Tab 2 - riepilogo situazione Collegi '93 sulla base della popolazione 2001

Codice collegio 1993	Denominazione	Popolazione 2001	Scostamento dal valore medio (%)	Rispetto soglie di popolazione
80001	Forlì	275.113	3,60	OK
80002	Cesena	250.207	-5,78	OK
80003	Ravenna	267.116	0,59	OK
80004	Ferrara	258.276	-2,74	OK
80005	Imola	268.910	1,26	OK
80006	Bologna Centro	259.769	-2,18	OK
80007	Bologna Casalecchio di Reno	241.193	-9,17	OK
80008	San Giovanni in Persiceto	263.463	-0,79	OK
80009	Modena	257.962	-2,86	OK
80010	Sassuolo	257.921	-2,88	OK
80011	Reggio nell'Emilia	287.540	8,28	OK
80012	Fidenza	295.361	11,22	SOPRA
80013	Parma	263.967	-0,60	OK
80014	Piacenza	263.872	-0,63	OK
80015	Rimini	272.676	2,68	OK
<b>regione Emilia-Romagna</b>		<b>3.983.346</b>		

## Descrizione degli interventi effettuati

1. il collegio 80012, sopra soglia di 3.249 abitanti cede un comune al collegio 80011 – Reggio nell'Emilia, passando in soglia e lasciandolo in soglia

35010	Campegine	4.551
-------	-----------	-------

Tab 3 – SENATO regione Emilia-Romagna – sintesi dei risultati

totale popolazione interessata dalle modifiche	totale comuni / aree sub comunali (*) interessati dalle modifiche	n° collegi interessati dalle modifiche
4.551	1	2

(\*)in corsivo le aree sub comunali

Tab 4 – SENATO regione Emilia-Romagna – nuovo assetto collegi 2005

codice collegio 2005	denominazione Commissione	totale popolazione	scostamento dal valore medio della circoscrizione %
80001	Forlì	275.113	3,60
80002	Cesena	250.207	-5,78
80003	Ravenna	267.116	0,59
80004	Ferrara	258.276	-2,74
80005	Imola	268.910	1,26
80006	Bologna Centro	259.769	-2,18
80007	Bologna Casalecchio di Reno	241.193	-9,17
80008	San Giovanni in Persiceto	263.463	-0,79
80009	Modena	257.962	-2,86
80010	Sassuolo	257.921	-2,88
80011	Reggio nell'Emilia	292.091	9,98
080012	Fidenza	290.810	9,52
080013	Parma	263.967	-0,6
080014	Piacenza	263.872	-0,63
080015	Rimini	272.676	2,68



## SENATO della REPUBBLICA - regione TOSCANA

<b>Codice regione</b>		090	
<b>Nome regione</b>		Toscana	
<b>Numero seggi uninominali</b>		14	
<b>Variazione seggi '93-'05</b>		invariato	
<b>Soglie popolazione per collegi</b>			
	-10%	Valore medio	+10%
<b>1993</b>	226925	252139	277353
<b>2005</b>	224859	249843	274828

Codice collegio 1993	Denominazione	Popolazione 2001	Scostamento dal valore medio (%)	Rispetto soglie di popolazione
90001	Firenze nord	235804	-5.62	OK
90002	Firenze - Scandicci	218458	-12.56	SOTTO
90003	Sesto Fiorentino	251143	0.52	OK
90004	Empoli	242161	-3.07	OK
90005	Prato	252657	1.13	OK
90006	Pistoia	273314	9.39	OK
90007	Arezzo	250045	0.08	OK
90008	Carrara	246578	-1.31	OK
90009	Lucca	258258	3.37	OK
90010	Pisa	238525	-4.53	OK
90011	Pontedera	250293	0.18	OK
90012	Siena	259598	3.90	OK
90013	Livorno	263376	5.42	OK
90014	Grosseto	257596	3.10	OK
<b>regione Toscana</b>		<b>3497806</b>		

## Descrizione degli interventi effettuati

1. Il collegio 90002 – Firenze-Scandicci, sotto soglia di 6401 ab, riceve dal collegio 90004 – Empoli, in soglia, che può cedere fino a 17402 abitanti, 1 comune, passando in soglia con 235073 ab., lasciandolo in soglia con 225546 ab.

48038	San Casciano in Val di Pesa	16615
-------	-----------------------------	-------

## Tab 3 – SENATO regione Toscana – sintesi dei risultati

totale popolazione interessata dalle modifiche	totale comuni / aree sub comunali (*) interessati dalle modifiche	n° collegi interessati dalle modifiche
16.615	1	2

(\*)in corsivo le aree sub comunali

## Tab 4 – SENATO regione Toscana – nuovo assetto collegi 2005

codice collegio 2005	denominazione Commissione	totale popolazione	scostamento dal valore medio della circoscrizione %
090001	Firenze Nord	235804	-5,62
090002	Firenze - Scandicci	235073	-5,91
090003	Sesto Fiorentino	251143	0,52
090004	Empoli	225546	-9,73
090005	Prato	252657	1,13
090006	Pistoia	273314	9,39
090007	Arezzo	250045	0,08
090008	Massa	246578	-1,31
090009	Lucca	258258	3,37
090010	Pisa	238525	-4,53
090011	Pontedera - Poggibonsi	250293	0,18
090012	Siena	259598	3,90
090013	Livorno	263376	5,42
090014	Grosseto	257596	3,10

## SENATO della REPUBBLICA - regione LAZIO

Tab 1 – riepilogo variazioni regione Lazio 1993-2005

<b>Codice regione</b>		120	
<b>Nome regione</b>		Lazio	
<b>Numero seggi uninominali</b>		20	
<b>Variazione seggi '93-'05</b>		meno 1	
<b>Soglie popolazione per collegi</b>			
	-10%	Valore medio	+10%
<b>1993</b>	220302	244780	269258
<b>2005</b>	230059	255621	281183

Tab 2 – riepilogo situazione Collegi '93 sulla base della popolazione 2001

<b>Codice collegio 1993</b>	<b>Denominazione</b>	<b>Popolazione 2001</b>	<b>Scostamento dal valore medio (%)</b>	<b>Rispetto soglie di popolazione</b>
120001	Roma centro	201075	-21.34	SOTTO
120002	Roma - Trieste	220262	-13.83	SOTTO
120003	Roma - Val Melaina	260297	1.83	OK
120004	Roma - Collatino	259762	1.62	OK
120005	Roma - Prenestino	199681	-21.88	SOTTO
120006	Roma - Tuscolano	229127	-10.36	SOTTO
120007	Roma - Ciampino	289629	13.30	SOPRA
120008	Roma - Ostiense	222940	-12.78	SOTTO
120009	Roma - Fiumicino	284361	11.24	SOPRA
120010	Roma - Gianicolense	220922	-13.57	SOTTO
120011	Roma - Primavalle	245357	-4.02	OK
120012	Viterbo	235633	-7.82	OK
120013	Civitavecchia	273261	6.90	OK
120014	Rieti	236723	-7.39	OK
120015	Guidonia Montecelio	238852	-6.56	OK
120016	Frosinone	250149	-2.14	OK
120017	Cassino	234417	-8.29	OK
120018	Terracina	226138	-11.53	SOTTO
120019	Latina	265092	3.71	OK
120020	Velletri	277387	8.52	OK
120021	Marino	241348	-5.58	OK
<b>regione Lazio</b>		<b>5112413</b>		

**Criteri adottati per l'individuazione dell'area ove operare modifiche alla suddivisione in collegi uninominali**

Sono state effettuate le verifiche numeriche per l'individuazione dei quozienti naturali delle province (Tab. 3). Individuata nella provincia Roma quella ove procedere alla sottrazione di un collegio, sulla base delle valutazioni delle variazioni negative di popolazione che hanno interessato molti collegi della città di Roma, si è proceduto all'individuazione del collegio da eliminare, tra quelli che presentavano valori della popolazione residente più distanti dalla soglia inferiore ammessa per i collegi della regione (230059), al fine di determinare le azioni utili alla riattribuzione della popolazione del collegio sopprimendo ai suoi limitrofi. Le due interprovincialità determinate nel disegno dei collegi 1993 non sono sanabili in quanto la popolazione della Provincia di Viterbo supera per 2662 ab il valore della soglia superiore ammessa, mentre la popolazione di Rieti è inferiore di 85117 ab rispetto al valore della soglia minima. L'unica provincia della regione che nel decennio intercensuario perde popolazione è quella di Roma (-60643 ab). Le verifiche effettuate hanno portato alla scelta di non procedere alla soppressione di un unico collegio a favore dei confinanti, ma di ridistribuire complessivamente la popolazione di tutti i collegi della fascia posta a Sud-Est del Centro (che passano da 4 a 3). Al fine di prevenire fuorvianti interpretazioni indotte da confronti tra collegi 1993 e collegi 2005 basate sul nome degli stessi, si assegna a ciascuno dei nuovi collegi, che abbia variato la propria articolazione territoriale, un nome composto che affianchi al nome dell'area sub-comunale più popolosa (popolazione legale 2001), anche quello di ogni altra area appartenente che lo caratterizzi, poiché neo acquisita, o perché già identificativa di collegio 1993.

Tab 3 – Verifica numero seggi da attribuire alle province della regione

Provincia	popolazione 1991	collegi 1993	popolazione 2001	quozienti interi	resti	collegi spettanti
Viterbo	278521	+ 1 i con RM	288783	1	33162	1
Rieti	144942	1 i con RM	147410	0	144942	1
Roma	3761067	+ 1 i con VT +1 i con RI	3700424	14	121735	14
Latina	476282	2	491230	1	235609	2
Frosinone	479559	2	484566	1	228945	2
<b>Totale regione</b>	<b>5140371</b>	<b>21</b>	<b>5112413</b>	<b>17</b>		<b>20</b>

**Descrizione degli interventi effettuati**

1. la cessione verso Nord del quartiere Tiburtino, unico della fascia ad essere localizzato a Nord della consolare Prenestina (che geograficamente separa il quadrante Nord-Est della Capitale dal quadrante Sud-Est), consente di riportare in soglia i due collegi dell'area Nord della città entro il Raccordo Anulare.

L'ex-collegio 120004 cede il popoloso quartiere di Monte Sacro Alto, all'ex-collegio 120002 - Trieste, già sotto soglia. In tal modo l'ex-collegio 120002 passa in soglia, con possibilità di cessione verso il collegio di Roma centro, divenendo il nuovo collegio 2 – Roma Trieste-Monte Sacro.

2. Il collegio 1 – Roma centro, sotto soglia, passa in soglia acquisendo lo storico rione Trastevere e il quartiere Pinciano dal collegio 120002

3. l'ex collegio 120004, con l'acquisizione del quartiere Tiburtino e della zona di Settecamini, passa in soglia divenendo il nuovo collegio n° 4 - Roma Collatino-Tiburtino

4. L'ex-collegio 3 - Val Melaina, cede ad Est Settecamini all'ex-collegio 4 - Collatino, acquisendo Casalotti ad Ovest dall'ex-collegio 11 - Primavalle. Il nuovo nome proposto è collegio 3 – Roma Val Melaina-Castel Giubileo.

5. L'ex-collegio 5, che ha ceduto il quartiere Tiburtino, acquisisce i quartieri Don Bosco e Appio Claudio. Il nuovo nome proposto è collegio 5 – Roma Prenestino-Don Bosco.

6. Il nuovo collegio 6, comprende i quartieri Tuscolano, Appio-Latino, Appio-Pignatelli, Ardeatino e Giuliano-Dalmata. Il nuovo nome proposto è collegio 6 – Roma Tuscolano-Appio-Ardeatino

7. Il nuovo collegio 7 incrementa il proprio territorio verso il Raccordo Anulare ad Est, comprendendo Torre Maura, e cede Tor de Cenci e Fonte Ostiense ad Ovest. In questo caso il nome è invariato, vincolato dall'unico comune interamente appartenente: collegio 7 – Roma Ciampino.

8. Il nuovo collegio 8, che ha acquisito aree dal confinante collegio 7, varia la sua geografia anche verso Nord cedendo le zone di Tor di Valle e Torrino. Anche in questo caso il nome è vincolato dall'inclusione del comune di Fiumicino: collegio 8 – Roma Fiumicino.

9. Il nuovo collegio 9 comprende i quartieri Gianicolense, Ostiense, Portuense e E.U.R e la zona di Fonte Ostiense. Il nuovo nome proposto è collegio 9 – Roma Ostiense-Gianicolense.

10. Il nuovo collegio 10 comprende i quartieri Primavalle e Trionfale ad Ovest del centro città e più a Sud i suburbi Aurelio, Gianicolense e Portuense. Come già descritto: a Nord cede la zona Casalotti al collegio 3 e mantiene il quartiere Aurelio; a Sud acquisisce le zone di Tor di Valle e Torrino. In questo caso il nome nuovo proposto è collegio 10 – Roma Aurelio-Primavalle. Nella tabella 5 sono riepilogati tutti gli spostamenti operati, relativamente ai collegi di Roma città

11. L'ex-collegio 120018 – Terracina 8, sottosoglia di 3921 ab., acquisisce dall'ex-collegio 120019 – Latina, il comune sotto indicato. L'ex collegio 120019 rimane in soglia con 251959 ab divenendo il nuovo collegio 120018 – Latina, e l'ex-collegio 120018, diviene il nuovo collegio 120017 - Terracina, in soglia con 239271 ab.

59019 Priverno

13133

**Tab 5 – SENATO regione Lazio – riepilogo spostamenti operati**

collegio 1993 (di origine)	collegio 2005 (di destinazione)	codice area sub comunale / comune	nome area sub comunale / comune	popolazione 2001
120010	120001	58091113	Roma / Trastevere	12540
120002	120001	58091203	Roma / Pinciano	18245
120004	120002	58091228	Roma / Monte Sacro Alto	32603
120011	120003	58091448	Roma / Casalotti	31391
120003	120004	58091406	Roma / Settecamini	16155
120005	120004	58091206	Roma / Tiburtino	22978
120006	120005	58091225	Roma / Appio Claudio	29269
120006	120005	58091224	Roma / Don Bosco	65246
120006	120007	58091415	Roma / Torre Maura	25683
120008	120006	58091209	Roma / Appio-Latino	60189
120008	120006	58091220	Roma / Ardeatino	65252
120008	120006	58091231	Roma / Giuliano-Dalmata	23447
120007	120010	58091424	Roma / Fonte Ostiense	25019
120007	120009	58091428	Roma / Tor de' Cenci	28888
120008	120010	58091210	Roma / Ostiense	65215
120008	120010	58091232	Roma / Europa E.U.R.	8837
120009	120011	58091439	Roma / Tor di Valle	7
120009	120011	58091427	Roma / Torrino	34583
120010	120011	58091307	Roma / Portuense	32539
120019	120018	59019	Priverno	13133

**Tab 6 – SENATO regione Lazio – sintesi dei risultati**

totale popolazione interessata dalle modifiche	totale comuni / aree sub comunali (*) interessati dalle modifiche	n° collegi interessati dalle modifiche
611.219	1 + 19	13

(\*)in corsivo le aree sub comunali

**Tab 7 – SENATO regione Lazio – nuovo assetto collegi 2005**

codice collegio 2005	denominazione Commissione	totale popolazione	scostamento dal valore medio della circoscrizione %
120001	Roma centro	231860	-9,30
120002	Roma - Trieste-Monte Sacro	234620	-8,22
120003	Roma - Val Melaina-Castel Giubileo	275533	7,79
120004	Roma - Collatino-Tiburtino	266292	4,17
120005	Roma - Prenestino-Don Bosco	271218	6,10
120006	Roma - Tuscolano-Appio-Ardeatino	257817	0,86
120007	Roma - Ciampino	261405	2,26
120008	Roma - Fiumicino	278659	9,01
120009	Roma - Ostiense-Gianicolense	274914	7,55
120010	Roma - Aurelio-Primavalle	281095	9,97
120011	Viterbo	235633	-7,82
120012	Civitavecchia	273261	6,90
120013	Rieti	236723	-7,39
120014	Guidonia Montecelio	238852	-6,56
120015	Frosinone	250149	-2,14
120016	Cassino	234417	-8,29
120017	Terracina	239271	-6,40
120018	Latina	251959	-1,43
120019	Velletri	277387	8,52
120020	Marino	241348	-5,58

## SENATO della REPUBBLICA - regione CAMPANIA

Tab 1 - Riepilogo variazioni regione 1993-2005			
Codice regione	150		
Nome regione	Campania		
Numero seggi uninominali	23		
Variazione seggi '93-'05	più 1		
Soglie popolazione per collegi			
	-10%	valore medio	+10%
1993	230330	255922	281514
2005	223119	247910	272701

Tab 2 - riepilogo situazione Collegi '93 sulla base della popolazione 2001				
Codice collegio 1993	Denominazione	Popolazione 2001	Scostamento dal valore medio (%)	Rispetto soglie di popolazione
150001	Napoli centro	255.578	3,09	OK
150002	Napoli - Fuorigrotta	230.536	-7,01	OK
150003	Napoli - Arenella	247.633	-0,11	OK
150004	Napoli - Ponticelli	270.753	9,21	OK
150005	Pozzuoli	278.770	12,45	SOPRA
150006	Giugliano in Campania	321.418	29,65	SOPRA
150007	Casoria	250.631	1,1	OK
150008	Pomigliano d'Arco	261.437	5,46	OK
150009	Nola	252.634	1,91	OK
150010	Torre del Greco	230.286	-7,11	OK
150011	Castellammare di Stabia	239.296	-3,47	OK
150012	Portici	220.224	-11,17	SOTTO
150013	Caserta	295.435	19,17	SOPRA
150014	Aversa	279.831	12,88	SOPRA
150015	Santa Maria Capua Vetere	277.606	11,98	SOPRA
150016	Benevento	238.688	-3,72	OK
150017	Ariano Irpino	222.691	-10,17	SOTTO
150018	Avellino	254.841	2,8	OK
150019	Agropoli	251.437	1,42	OK
150020	Battipaglia	287.123	15,82	SOPRA
150021	Salerno	257.523	3,88	OK
150022	Nocera Inferiore	277.560	11,96	SOPRA
<b>regione Campania</b>		<b>5.701.931</b>		

**Criteri adottati per l'individuazione dell'area ove operare modifiche alla suddivisione in collegi uninominali**

La distribuzione della popolazione per provincia presenta alcune significative differenze rispetto alla situazione del 1993. L'assegnazione dei collegi per provincia con il metodo del quoziente naturale (popolazione/totale seggi), porta all'assegnazione di un collegio in più alla provincia di Caserta per effetto della distribuzione dei resti.

**Tab 3 - Verifica numero seggi da attribuire alle province della regione**

provincia	popolazione 1991	collegi 1993	popolazione 2001	quozienti interi	resti	collegi spettanti
Avellino	438.812	2	429.178	1	181.268	2
Benevento	293.026	1	287.042	1	39.132	1
Caserta	815.815	3	852.872	3	109.142	4
Napoli	3.016.026	12	3.059.196	12	84.276	12
Salerno	1.066.601	4	1.073.643	4	82.003	4
<b>Totale regione</b>	<b>5.630.280</b>	<b>22</b>	<b>5.701.931</b>	<b>21</b>		<b>23</b>

**Descrizione degli interventi effettuati**

1. Il collegio 150012 - Portici, sottosoglia di 2.895 abitanti, torna in soglia acquisendo un comune dal collegio 150008 - Pomigliano d'Arco, lasciandolo in soglia

63077	Scisciano	4.881
-------	-----------	-------

2. Il collegio 150017 - Ariano Irpino, sotto soglia, torna in soglia acquisendo un comune dal collegio 150018 - Avellino, lasciandolo in soglia.

64102	Sorbo Serpico	566
-------	---------------	-----

3. il collegio 150005 - Pozzuoli, sopra soglia, cede passando in soglia un comune al collegio 150002 - Napoli Fuorigrotta.

63061	Procida	10.575
-------	---------	--------

4. il collegio 150020 - Battipaglia, sopra soglia, cede passando in soglia un comune al collegio 150019 - Agropoli.

## XIV LEGISLATURA - DISEGNI DI LEGGE E RELAZIONI - DOCUMENTI

65025	Capaccio	20.238
5. Il collegio 150022 – Nocera Inferiore, sopra soglia, cede passando in soglia un comune al collegio 150021 – Salerno.		
65130	Sant'Egidio del Monte Albino	8.394
6. Individuata in Caserta la provincia a cui va assegnato il collegio aggiuntivo, occorre rilevare che la massima cessione di comuni che i tre collegi già esistenti della provincia possono realizzare, non arriva alla soglia minima di 223.119 sufficiente ad istituire un nuovo collegio. Per consentire la creazione del nuovo collegio si sfrutta anche l'esubero di popolazione del collegio 150006 – Giugliano di Campania, sopra soglia. Questo collegio cede infatti due comuni al collegio 150014 – Aversa, per un totale di 64.403 abitanti, passando in soglia e incrementando l'esubero del collegio 150014 da 7.130 abitanti a quota 71.532.		
63032	Frattamaggiore	32.731
63073	Sant'Antimo	31.672
7. il collegio 150014 – Aversa, sopra soglia, cede al nuovo collegio 150023, 11 comuni per un totale di 104.903 abitanti, passando in soglia;		
61012	Cancello ed Arnone	5.153
61019	Casal di Principe	19.859
61027	Castel Volturno	18.639
61036	Francoise	4.905
61042	Grazzanise	6.830
61074	San Cipriano d'Aversa	12.530
61077	San Marcellino	11.644
61084	Santa Maria la Fossa	2.647
61098	Villa di Briano	5.703
61099	Villa Literno	10.364
61103	Casapesenna	6.629
8. il collegio 150015 – Santa Maria Capua Vetere, sopra soglia cede, al nuovo collegio 150023, 3 comuni per un totale di 54.186 abitanti, passando in soglia.		
61015	Capua	19.041
61083	Santa Maria Capua Vetere	30.745
61085	San Tammaro	4.400
9. il collegio 150013 – Caserta, sopra soglia cede passando in soglia 5 comuni, per un totale di 71.400 abitanti, al nuovo collegio 150023 – Marcellanise, che passa in soglia con 230.489 ab (per un totale di 19 comuni appartenenti)		
61013	Capodrise	7.508
61047	Macerata Campania	10.136
61049	Marcellanise	39.876
61062	Portico di Caserta	6.733
61067	Recale	7.147

**Tab 4 – SENATO regione Campania – sintesi dei risultati**

totale popolazione interessata dalle modifiche	totale comuni / aree sub comunali (*) interessati dalle modifiche	n° collegi interessati dalle modifiche
339.546	26	15

(\*)in corsivo le aree sub comunali

**Tab 5 – SENATO regione Campania – nuovo assetto collegi 2005**

codice collegio 2005	denominazione Commissione	totale popolazione	scostamento dal valore medio della circoscrizione %
150001	Napoli centro	255.578	3,09
150002	Napoli - Fuorigrotta	241.111	-2,74
150003	Napoli – san Carlo arena	247.633	-0,11
150004	Napoli – Ponticelli	270.753	9,21
150005	Pozzuoli	268.195	8,18
150006	Giugliano in Campania	257.015	3,67
150007	Caloria	250.631	1,10
150008	Casalnuovo di Napoli	256.556	3,49
150009	Nola	252.634	1,91
150010	Torre del Greco	230.286	-7,11
150011	Castellammare di Stabia	239.296	-3,47
150012	Portici	225.105	-9,20
150013	Caserta	224.035	-9,63
150014	Aversa	239.331	-3,46
150015	Mondragone	223.420	-9,88
150016	Benevento	238.688	-3,72
150017	Ariano Irpino	223.257	-9,94
150018	Avellino	254.275	2,57
150019	Capaccio	271.675	9,59
150020	Battipaglia	266.885	7,65
150021	Salerno	265.917	7,26
150022	Scafati	269.166	8,57
150023	Marcianise	230.489	-7,03

## SENATO della REPUBBLICA - regione PUGLIA

Tab 1 – riepilogo variazioni regione Puglia 1993-2005

Codice regione	160		
Nome regione	Puglia		
Numero seggi uninominali	15		
Variazione seggi '93-'05	meno 1		
<b>Soglie popolazione per collegi</b>			
	-10%	Valore medio	+10%
1993	226794	251993	277192
2005	241242	268047	294852

Tab 2 - riepilogo situazione Collegi '93 sulla base della popolazione 2001

Codice collegio 1993	Denominazione	Popolazione 2001	Scostamento dal valore medio (%)	Rispetto soglie di popolazione
160001	Bari centro	222228	-17,09	SOTTO
160002	Bari - Bitonto	287947	7,42	OK
160003	Molfetta	232808	-13,15	SOTTO
160004	Andria	272331	1,60	OK
160005	Altamura	257604	-3,90	OK
160006	Monopoli	286744	6,98	OK
160007	Lecce	249164	-7,04	OK
160008	Nardò	265920	-0,79	OK
160009	Casarano	272741	1,75	OK
160010	Taranto	246376	-8,08	OK
160011	Martina Franca	268749	0,26	OK
160012	Francavilla Fontana	237976	-11,22	SOTTO
160013	Brindisi	229127	-14,52	SOTTO
160014	San Severo	217207	-18,97	SOTTO
160015	Manfredonia	233904	-12,74	SOTTO
160016	Foggia	239881	-10,51	SOTTO
<b>regione Puglia</b>		<b>4020707</b>		

**Criteri adottati per l'individuazione dell'area ove operare modifiche alla suddivisione in collegi uninominali**

In relazione alle verifiche effettuate sul calo di popolazione che ha interessato i collegi della regione ed a seguito della considerazione della configurazione territoriale e della consistenza del valore della popolazione della neoistituita provincia di Barletta-Andria-Trani, sono state effettuate le verifiche numeriche per la determinazione dei quozienti naturali di ciascuna provincia, riportate nella tabella 3. La soppressione di un collegio si determina nella provincia di Foggia, creando al contempo un collegio interprovinciale FG - Barletta-Andria-Trani.

Tab 3 – Verifica numero seggi da attribuire alle province della regione

provincia	popolazione 1991	collegi 1993	popolazione 2001	quozienti interi	resti	collegi spettanti
Foggia	696848	3	649598	2	113504	2
Bari	1530170	6	1218038	4	145850	5
Barletta Andria Trani	0	0	383018	1	114971	1
Taranto	589576	2+ i con BR	579806	2	43712	2
Brindisi	411314	1+i con TA	402422	1	134375	2
Lecce	803977	3	787825	2	251731	3
<b>Totale regione</b>	<b>4031885</b>	<b>16</b>	<b>4020707</b>	<b>12</b>		<b>15</b>

**Descrizione delle azioni possibili, loro applicazione e risultati**

1.1 per la riattribuzione dei comuni appartenenti agli collegi ex-160014, ex-160015 ed ex-160016, si è operato come segue: nel nuovo collegio che dal confine con il Molise abbraccia tutta la fascia costiera e l'entroterra garganico, sono stati aggregati i seguenti comuni del collegio ex-160015 per un totale di 86038 ab:

71012	Carpino	4704
71026	Isole Tremiti	367
71029	Manfredonia	57704
71031	Mattinata	6333
71033	Monte Sant'Angelo	13917
71064	Zapponeta	3013



## XIV LEGISLATURA - DISEGNI DI LEGGE E RELAZIONI - DOCUMENTI

<b>1.2</b> i seguenti 8 comuni del vecchio collegio ex-160016, per un totale di 84678 ab;			
71008	Cagnano Varano		8617
71025	Ischitella		4562
71038	Peschici		4339
71043	Rodi Garganico		3778
71046	San Giovanni Rotondo		26106
71047	San Marco in Lamis		15739
71059	Vico del Gargano		8107
71060	Vieste		13430
<b>1.3</b> i seguenti 9 comuni del collegio ex-60014, per un totale di 111311 ab. Il nuovo collegio 160015 - Manfredonia così formato, in soglia rispetto al valore medio della regione (268047 ab), assomma complessivamente 23 comuni per un totale di 282047 ab.			
71004	Apricena		13647
71021	Chieuti		1788
71027	Lesina		6286
71040	Poggio Imperiale		2891
71041	Rignano Garganico		2309
71049	San Nicandro Garganico		18074
71050	San Paolo di Civitate		6119
71051	San Severo		55861
71053	Serracapriola		4356
<b>1.4</b> il nuovo collegio 160014 - Foggia, in soglia rispetto al valore medio della regione (268047 ab), assomma complessivamente 34 comuni e 294041 ab., mentre il collegio 160016 risulta soppresso. Nel nuovo collegio, che si estende, a Sud del precedente, dal confine con il Molise e la Basilicata verso Ovest fino al confine del comune di Cerignola, sono stati aggregati i seguenti 27 comuni del collegio ex-160014, per un totale di 105876 ab:			
71001	Accadia		2702
71002	Alberona		1134
71003	Anzano di Puglia		2239
71006	Biccari		3070
71007	Bovino		3991
71011	Carlantino		1294
71013	Casalnuovo Monterotaro		1954
71014	Casalvecchio di Puglia		2167
71016	Castelluccio Valmaggiore		1469
71017	Castelnuovo della Daunia		1763
71018	Celenza Valfortore		1990
71019	Celle di San Vito		186
71022	Deliceto		4117
71023	Faeto		758
71028	Lucera		35162
71032	Monteleone di Puglia		1413
71034	Motta Montecorvino		951
71035	Orsara di Puglia		3313
71037	Panni		976
71039	Pietramontecorvino		2972
71044	Roseto Valfortore		1316
71048	San Marco la Catola		1515
71052	Sant'Agata di Puglia		2321
71056	Torremaggiore		17021
71058	Troia		7495
71061	Volturara Appulia		595
71062	Volturino		1992
<b>1.5</b> i seguenti 6 comuni del collegio ex-160015, per un totale di 32962 ab			
71009	Candela		2823
71010	Carapelle		5905
71015	Castelluccio dei Sauri		1951
71036	Orta Nova		17665
71042	Rocchetta Sant'Antonio		2034
71063	Ordona		2584
<b>1.6</b> il comune di Foggia del collegio ex-160016			
71024	Foggia		155203
<b>2.</b> I rimanenti 7 comuni del collegio ex-160015 (tot 114904 ab), tre dei quali (San Ferdinando di Puglia, Margherita di Savoia e Trinitapoli) oggi facenti parte della nuova provincia di Barletta-Andria-Trani, vengono aggregati al collegio ex- 160004. Si viene così a costituire un collegio interprovinciale FG - Barletta-Andria-Trani, che passa sopra soglia con una popolazione di 387235 ab.			
71005	Ascoli Satriano		6373

## XIV LEGISLATURA - DISEGNI DI LEGGE E RELAZIONI - DOCUMENTI

71020	Cerignola	57366
71030	Margherita di Savoia	12585
71045	San Ferdinando di Puglia	14361
71054	Stornara	4739
71055	Stornarella	5032
71057	Trinitapoli	14448
3. il collegio ex-16004, sopra soglia di 92383 ab, cede al collegio ex-160003, sotto soglia di 8434 ab., un comune, passando in soglia con 291582 ab., divenendo così il nuovo collegio 160004-Barletta-Trani-Cerignola e portando l'ex-160003 sopra soglia di 33609 ab.		
72005	Andria	95653
4. il collegio ex-16003, già sopra soglia con una popolazione di 328461 ab., al fine di consentire l'aggregazione dei rimanenti comuni della neo istituita provincia di Barletta-Andria-Trani in un unico collegio, riceve anche dal collegio 160005 - Altamura, in soglia, due comuni, per un totale di 17575 ab spostati, facendo crescere la sua popolazione a 346035 ab (in eccesso di 51184 ab.) e portando sotto soglia il collegio 160005 - Altamura di 1213 ab. (tot ab 240029).		
72026	Minervino Murge	10213
72042	Spinazzola	7362
5. il collegio ex-160003, per tornare in soglia, cede al collegio 160002 - Bari-Bitonto, due comuni per un totale di 82846 ab., passando in soglia con 263190 ab., divenendo il nuovo collegio 16003 - Andria e portando sopra soglia di 75968 ab il collegio 160002 (popolazione totale 370793 ab.). A seguito delle azioni 2., 3., 4. e 5., tutti i comuni della neoistituita provincia di Barletta-Andria-Trani sono stati aggregati in due collegi: uno interprovinciale FG - Barletta-Andria-Trani ed uno interprovinciale BA - Barletta-Andria-Trani.		
72022	Giovinazzo	20300
72029	Molfetta	62546
6.1 Il collegio 160002 Bari-Bitonto, per tornare in soglia, cede al collegio 160001 - Bari centro, sotto soglia di 19014 ab. un'area subcomunale di Bari per un totale di 56614 ab.		
72006001	Palese-Santo Spirito	24730
6.2 Il collegio 160002 Bari-Bitonto cede inoltre tre comuni al collegio 160005 - Altamura, sottosoglia di 1213 ab, portandolo in soglia con 276009 ab e passando in soglia con 278199 ab.		
72027	Modugno	35980
72040	Sannicandro di Bari	9369
72012	Bitritto	9827
7.1 il collegio 160005 - Altamura, passato sopra soglia, torna in soglia cedendo al collegio 160006 - Monopoli due comuni;		
72039	Sammichele di Bari	6965
72047	Turi	11319
7.2 Il collegio 160006 - Monopoli, cede al collegio 160005 - Altamura un comune. Con tali spostamenti reciproci il collegio 160005 - Altamura è in soglia con 293166 ab. ed il collegio 160006 - Monopoli rimane in soglia con 288783 ab.		
72002	Adelfia	16245
8.1 il collegio 160011 - Martina Franca, in soglia, cede collegio 160012 - Francavilla Fontana, sotto soglia di 3266 ab due comuni per un totale di 14469 ab, portandolo in soglia con 252445 ab. e rimanendo in soglia con 254280 ab.		
73025	San Marzano di San Giuseppe	8830
73006	Fragagnano	5639
8.2 il collegio 160010 - Taranto, in soglia con una popolazione di 246376 ab, cede al collegio 160012 - Francavilla Fontana, in soglia, un comune, lasciandolo in soglia con 262640 ab e passando sotto soglia di 5061 ab. (236181 ab totali). Le azioni 8.1 e 8.2, che incrementano la popolazione del collegio 160012 - Francavilla Fontana più dell'incremento indispensabile al collegio per tornare in soglia, viene proposta al fine di consentire la cessione di abitanti da questo collegio, interprovinciale BR-TA, al collegio 160013 - Brindisi, sotto soglia di 12115 ab, senza dover creare ulteriori interprovincialità BR-BA e BR-LE.		
73011	Lizzano	10195
8.3 il collegio 160012 - Francavilla Fontana, in soglia, cede la collegio 160013 - Brindisi, sotto soglia di 12115 ab, due comuni per un totale di 14883 ab, portandolo in soglia con una popolazione di 244010 ab e rimanendo in soglia con 247757 ab.		
74014	San Michele Salentino	6248
74020	Villa Castelli	8635
8.4 il collegio 160011 - Martina Franca, in soglia, cede al collegio 160010, passato sotto soglia di 5061 ab due comuni per un totale di 6033, portandolo in soglia con 242214 ab e rimanendo in soglia con 248247 ab.		
73017	Montemesola	4277
73023	Roccaforzata	1756

**Tab 4 – SENATO regione Puglia – sintesi dei risultati**

totale popolazione interessata dalle modifiche	totale comuni / aree sub comunali (*) interessati dalle modifiche	n° collegi interessati dalle modifiche
1.074.622	82 + 1	13

(\*)in corsivo le aree sub comunali

**Tab 5 – SENATO regione Puglia – nuovo assetto collegi 2005**

codice collegio 2005	denominazione Commissione	totale popolazione	scostamento dal valore medio della circoscrizione %
160001	Bari centro	278842	4,03
160002	Bari - Molfetta	278199	3,79
160003	Andria	263190	-1,81
160004	Barietta-Trani-Cerignola	291582	8,78
160005	Altamura	276009	2,97
160006	Monopoli	286744	6,98
160007	Lecce	249164	-7,04
160008	Nardò	265920	-0,79
160009	Casarano	272741	1,75
160010	Taranto	242214	-9,64
160011	Martina Franca	248247	-7,39
160012	Francavilla Fontana	247757	-7,57
160013	Brindisi	244010	-8,97
160014	Foggia	294041	9,70
160015	Manfredonia	282047	5,22

## SENATO della REPUBBLICA - regione BASILICATA

Tab 1 – riepilogo variazioni circoscrizione 1993-2005

Codice regione		170	
Nome regione		Basilicata	
Numero seggi uninominali		5	
Variazione seggi '93-'05		invariato	
Soglie popolazione per collegi			
	-10%	Valore medio	+10%
1993	109895	122106	134316
2005	107598	119554	131509

Tab 2 - riepilogo situazione Collegi '93 sulla base della popolazione 2001

Codice collegio 1993	Denominazione	Popolazione 2001	Scostamento dal valore medio (%)	Rispetto soglie di popolazione
170001	Potenza	136629	14.28	SOPRA
170002	Melfi	120458	0.76	OK
170003	Matera	115349	-3.52	OK
170004	Pisticci	113771	-4.84	OK
170005	Lauria	111561	-6.69	OK
regione Basilicata		597768		

## Descrizione degli interventi effettuati

1. il collegio 170001 – Potenza, sopra soglia di 5120 ab, cede al collegio 170002 – Melfi un comune. Il collegio 170002 rimane in soglia con 125898 ab e collegio 170001 – Potenza passa in soglia con 131189 ab.

76012	Bella	5440
-------	-------	------

Tab 3 – SENATO regione Basilicata – sintesi dei risultati

totale popolazione interessata dalle modifiche	totale comuni / aree sub comunali (*) interessati dalle modifiche	n° collegi interessati dalle modifiche
5.440	1	2

(\*)in corsivo le aree sub comunali

Tab 4 – SENATO regione Basilicata – nuovo assetto collegi 2005

codice collegio 2005	denominazione Commissione	totale popolazione	scostamento dal valore medio della circoscrizione %
170001	Potenza	131189	9,73%
170002	Melfi	125898	5,31%
170003	Matera	115349	-3,52%
170004	Pisticci	113771	-4,84%
170005	Lauria	111561	-6,69%

## SENATO della REPUBBLICA - regione CALABRIA

Tab 1 – riepilogo variazioni circoscrizione 1993 - 2005

Codice regione	180		
Nome regione	Calabria		
Numero seggi uninominali	8		
Variazione seggi '93-'05	invariato		
Soglie popolazione per collegi			
	-10%	Valore medio	+10%
1993	232898	258775	284653
2005	226290	251433	276577

Tab 2 - riepilogo situazione Collegi '93 sulla base della popolazione 2001

Codice collegio 1993	Denominazione	Popolazione 2001	Scostamento dal valore medio (%)	Rispetto soglie di popolazione
180001	Castrovillari	249891	-0.61	OK
180002	Corigliano Calabro	236511	-5.93	OK
180003	Cosenza	247395	-1.61	OK
180004	Catanzaro	242762	-3.45	OK
180005	Crotone	228888	-8.97	OK
180006	Vibo Valentia	252901	0.58	OK
180007	Palmi	274243	9.07	OK
180008	Reggio di Calabria	278875	10.91	SOPRA
<b>regione Calabria</b>		<b>2011466</b>		

## Descrizione degli interventi effettuati

1. il collegio 180008 – Reggio di Calabria, sopra soglia, cede un comune al collegio 180007 – Palmi, passando in soglia e lasciandolo in soglia.

80089	Sinopoli	2329
-------	----------	------

Tab 3 – SENATO regione Calabria – sintesi dei risultati

totale popolazione interessata dalle modifiche	totale comuni / aree sub comunali (*) interessati dalle modifiche	n° collegi interessati dalle modifiche
2.329	1	2

(\*) in corsivo le aree sub comunali

Tab 4 – SENATO regione Calabria – nuovo assetto collegi 2005

codice collegio 2005	denominazione Commissione	totale popolazione	scostamento dal valore medio della circoscrizione %
180001	Castrovillari	249891	-0,61
180002	Corigliano Calabro	236511	-5,93
180003	Cosenza	247395	-1,61
180004	Catanzaro	242762	-3,45
180005	Crotone	228888	-8,97
180006	Vibo Valentia	252901	0,58
180007	Palmi	276572	10,00
180008	Reggio di Calabria	276546	9,99

## SENATO della REPUBBLICA - regione SICILIA

Tab 1 – riepilogo variazioni regione Sicilia 1993-2005

Codice regione	190		
Nome regione	Sicilia		
Numero seggi uninominali	20		
Variazione seggi '93-'05	invariato		
Soglie popolazione per collegi			
	-10%	Valore medio	+10%
1993	223487	248319	273151
2005	223605	248450	273295

Tab 2 - riepilogo situazione Collegi '93 sulla base della popolazione 2001

Codice collegio 1993	Denominazione	Popolazione 2001	Scostamento dal valore medio (%)	Rispetto soglie di popolazione
190001	Marsala	231883	-6.67	OK
190002	Mazara del Vallo	238946	-3.83	OK
190003	Palermo - Capaci	232058	-6.60	OK
190004	Palermo centro	236646	-4.75	OK
190005	Palermo Sud	239193	-3.73	OK
190006	Gela	243927	-1.82	OK
190007	Sciacca	217070	-12.63	SOTTO
190008	Agrigento	230983	-7.03	OK
190009	Bagheria	246940	-0.61	OK
190010	Monreale	237845	-4.27	OK
190011	Messina	293330	18.06	SOPRA
190012	Barcellona Pozzo di Gotto	271833	9.41	OK
190013	Enna	230121	-7.38	OK
190014	Acireale	281333	13.24	SOPRA
190015	Catania centro	249282	0.34	OK
190016	Catania - Misterbianco	290788	17.04	SOPRA
190017	Paternò	263588	6.09	OK
190018	Ragusa	256182	3.11	OK
190019	Avola	234201	-5.73	OK
190020	Siracusa	242842	-2.26	OK
<b>regione Sicilia</b>		<b>4968991</b>		

## Descrizione degli interventi effettuati

1. Il collegio 190011 – Messina, sopra soglia di 20035, cede al collegio 190012 – Barcellona Pozzo di Gotto in soglia e capiente fino a 1462 ab, i comuni sotto indicati, per un totale di 22349 ab. spostati, passando in soglia con 270891 ab. e portando il collegio 190012 sopra soglia di 20887 ab.

83002	Ali	933
83003	Ali Terme	2569
83021	Fiumedinisi	1679
83027	Furci Siculo	3285
83036	Itala	1692
83045	Mandanici	761
83061	Nizza di Sicilia	3586
83065	Pagliara	1237
83072	Roccalumera	4029
83094	Scaletta Zanclea	2578

2.1 Il collegio 190012 – Barcellona Pozzo di Gotto cede al collegio 190013 – Enna, interprovinciale EN-ME, capiente fino a 43174 ab, i comuni sotto indicati, per un totale di 22717 ab spostati. Il collegio 190012 passa in soglia con 271465 ab. e il collegio 190013 passa in soglia con 264192 ab.

83007	Brolo	5495
83009	Capo d'Orlando	12710
83060	Naso	4512

2.2 Il collegio 190014 – Acireale, interprovinciale ME-CT cede al collegio 190013 – Enna, interprovinciale EN-ME, ancora capiente fino a 20457, i comuni sotto indicati, per un totale di 11354 ab spostati, tutti della provincia di ME. Il collegio 120014 passa in soglia con 269979 ab e il collegio 190013 rimane in soglia con 264192 ab.

83010	Capri Leone	4016
-------	-------------	------

## XIV LEGISLATURA - DISEGNI DI LEGGE E RELAZIONI - DOCUMENTI

83050	Militello Rosmarino	1445
83079	San Marco d'Alunzio	2202
83108	Torrenova	3691
3. Il collegio 190006 – Gela, monoprovinciale CL, in soglia e che può cedere fino a 20322 ab, passa al collegio 190007 – Sciacca, sottosoglia di 6535 ab, i comuni sotto indicati, per un totale di 7078 ab spostati. Collegio 190006 rimane in soglia con 236849 ab e collegio 190007 passa in soglia con 224148 ab.		
85005	Campofranco	3632
85010	Milena	3446
4. Il collegio 190016 – Catania Misterbianco, sopra soglia di 17493 ab, cede al collegio 190015 – Catania Centro, in soglia e capiente fino a 24013 ab il comune sotto indicato. Il collegio 190016 passa in soglia con 272516 ab e il collegio 190015 rimane in soglia con 267554.		
87002	Aci Castello	18272

**Tab 3 – SENATO regione Sicilia – sintesi dei risultati**

totale popolazione interessata dalle modifiche	totale comuni / aree sub comunali (*) interessati dalle modifiche	n° collegi interessati dalle modifiche
81.770	20	8

(\*)in corsivo le aree sub comunali

**Tab 4 – SENATO regione Sicilia – nuovo assetto collegi 2005**

codice collegio 2005	denominazione Commissione	totale popolazione	scostamento dal valore medio della circoscrizione %
190001	Marsala	231883	-6,67
190002	Mazara del Vallo	238946	-3,83
190003	Palermo - Capaci	232058	-6,60
190004	Palermo centro	236646	-4,75
190005	Palermo sud	239193	-3,73
190006	Gela	236849	-4,67
190007	Sciacca	224148	-9,78
190008	Agrigento	230983	-7,03
190009	Bagheria	246940	-0,61
190010	Monreale	237845	-4,27
190011	Messina	270981	9,07
190012	Barcellona Pozzo di Gotto	271465	9,26
190013	Enna	264192	6,34
190014	Acireale	269979	8,67
190015	Catania centro	267554	7,69
190016	Catania - Misterbianco	272516	9,69
190017	Paternò	263588	6,09
190018	Ragusa	256182	3,11
190019	Avola	234201	-5,73
190020	Siracusa	242842	-2,26

## SENATO della REPUBBLICA - regione SARDEGNA

Tab 1 - riepilogo variazioni regione 1993-2005

Codice regione		200
Nome regione		Sardegna
Numero seggi uninominali		6
Variazione seggi '93-'05		invariato
Soglie popolazione per collegi		
	-10%	Valore medio
	+10%	
1993	247237	274708
2005	244782	271980
		302179
		299178

Tab 2 - riepilogo situazione Collegi '93 sulla base della popolazione 2001

Codice collegio 1993	Denominazione	Popolazione 2001	Scostamento dal valore medio (%)	Rispetto soglie di popolazione
200001	Cagliari	291715	7.26	OK
200002	Nuoro	241697	-11.13	SOTTO
200003	Carbonia	309332	13.73	SOPRA
200004	Sassari	248517	-8.63	OK
200005	Olbia	251117	-7.67	OK
200006	Oristano	289502	6.44	OK
<b>regione Sardegna</b>		<b>1631880</b>		

## Descrizione degli interventi effettuati

1. Il collegio 200003 - Carbonia, sopra soglia di 10154 ab. cede dal collegio 200006 - Oristano, in soglia che può ricevere fino a 9676 ab. i comuni sotto indicati, per un totale di 11845 ab trasferiti. Il collegio 200003 - Carbonia passa in soglia con 297487 ab e collegio 200006 - Oristano passa sopra soglia di 2169 ab (301347 ab totali).

92071	Serdiana	2279
92017	Dolianova	7979
92082	Soleminis	1587

2. Il collegio 200006 - Oristano, passato sopra soglia, cede i comuni sotto indicati al collegio 200002 - Nuoro, sotto soglia di 3085 ab, per un totale di 3452 ab spostati. Il collegio 200006 - Oristano passa così in soglia con 297895 ab e collegio 200002 - Nuoro passa in soglia con 245149 ab.

92036	Mandas	2464
92024	Gesico	988

Tab 3 - SENATO regione Sardegna - sintesi dei risultati

totale popolazione interessata dalle modifiche	totale comuni / aree sub comunali (*) interessati dalle modifiche	n° collegi interessati dalle modifiche
15.297	5	3

(\*)in corsivo le aree sub comunali

Tab 4 - SENATO regione Sardegna - nuovo assetto collegi 2005

codice collegio 2005	denominazione Commissione	totale popolazione	scostamento dal valore medio della circoscrizione %
200001	Cagliari	291715	7,26
200002	Nuoro	245149	-9,87
200003	Carbonia	297487	9,38
200004	Sassari	248517	-8,63
200005	Olbia	251117	-7,67
200006	Oristano	297895	9,53



### **Commissione per la verifica e la revisione dei Collegi Elettorali**

nominata dai Presidenti delle Camere  
ai sensi dell'art.7, comma 4, della legge n. 276 del 4 agosto 1993,  
recante norme per l'elezione del Senato della Repubblica,  
e ai sensi dell'art.7, comma 6, della legge n. 277 del 4 agosto 1993,  
recante nuove norme per l'elezione della Camera dei Deputati

### **SENATO della REPUBBLICA - Collegi uninominali 2005**

Allegato 3 - Composizione per provincia della popolazione dei collegi 2005

## XIV LEGISLATURA - DISEGNI DI LEGGE E RELAZIONI - DOCUMENTI

Senato della Repubblica  
composizione per provincia della popolazione dei collegi uninominali 2005

codice collegio	codice provincia	nome provincia	composizione popolazione del collegio per provincia (%)
10001	1	TORINO	100,00%
10002	1	TORINO	100,00%
10003	1	TORINO	100,00%
10004	1	TORINO	100,00%
10005	1	TORINO	100,00%
10006	1	TORINO	100,00%
10007	1	TORINO	100,00%
10008	1	TORINO	95,24%
10008	4	CUNEO	4,76%
10009	1	TORINO	100,00%
10010	3	NOVARA	36,95%
10010	103	VERBANO-CUSIO-OSSOLA	63,05%
10011	3	NOVARA	100,00%
10012	2	VERCELLI	22,77%
10012	96	BIELLA	77,23%
10013	2	VERCELLI	50,84%
10013	6	ALESSANDRIA	49,16%
10014	6	ALESSANDRIA	100,00%
10015	5	ASTI	83,87%
10015	6	ALESSANDRIA	16,13%
10016	4	CUNEO	100,00%
10017	4	CUNEO	100,00%
20001	7	AOSTA	100,00%
30001	15	MILANO	100,00%
30002	15	MILANO	100,00%
30003	15	MILANO	100,00%
30004	15	MILANO	100,00%
30005	15	MILANO	100,00%
30006	15	MILANO	100,00%
30007	15	MILANO	24,50%
30007	98	LODI	75,50%
30008	15	MILANO	100,00%
30009	15	MILANO	100,00%
30010	15	MILANO	100,00%
30011	15	MILANO	100,00%
30012	15	MILANO	100,00%
30013	15	MILANO	100,00%
30014	15	MILANO	100,00%
30015	15	MILANO	100,00%
30016	15	MILANO	100,00%
30017	12	VARESE	100,00%
30018	12	VARESE	100,00%
30019	12	VARESE	100,00%
30020	13	COMO	100,00%
30021	13	COMO	77,63%
30021	97	LECCO	22,37%
30022	17	BRESCIA	100,00%
30023	17	BRESCIA	100,00%
30024	17	BRESCIA	100,00%
30025	17	BRESCIA	100,00%
30026	17	BRESCIA	13,78%
30026	19	CREMONA	31,16%
30026	20	MANTOVA	55,06%
30027	20	MANTOVA	100,00%
30028	19	CREMONA	100,00%
30029	18	PAVIA	100,00%
30030	18	PAVIA	100,00%
30031	16	BERGAMO	100,00%
30032	16	BERGAMO	100,00%

## XIV LEGISLATURA - DISEGNI DI LEGGE E RELAZIONI - DOCUMENTI

Senato della Repubblica  
composizione per provincia della popolazione dei collegi uninominali 2005

codice collegio	codice provincia	nome provincia	composizione popolazione del collegio per provincia (%)
30033	16	BERGAMO	100,00%
30034	13	COMO	18,70%
30034	14	SONDRIO	64,16%
30034	97	LECCO	17,14%
30035	16	BERGAMO	14,41%
30035	97	LECCO	85,59%
30036	16	BERGAMO	100,00%
40001	21	BOLZANO-BOZEN	100,00%
40002	21	BOLZANO-BOZEN	100,00%
40003	21	BOLZANO-BOZEN	100,00%
40004	22	TRENTO	100,00%
40005	22	TRENTO	100,00%
40006	22	TRENTO	100,00%
50001	27	VENEZIA	100,00%
50002	27	VENEZIA	100,00%
50003	27	VENEZIA	100,00%
50004	26	TREVISO	100,00%
50005	26	TREVISO	100,00%
50006	26	TREVISO	98,66%
50006	27	VENEZIA	1,34%
50007	25	BELLUNO	89,34%
50007	26	TREVISO	10,66%
50008	29	ROVIGO	100,00%
50009	28	PADOVA	100,00%
50010	28	PADOVA	100,00%
50011	28	PADOVA	100,00%
50012	24	VICENZA	100,00%
50013	24	VICENZA	100,00%
50014	24	VICENZA	100,00%
50015	23	VERONA	100,00%
50016	23	VERONA	100,00%
50017	23	VERONA	100,00%
50018	23	VERONA	52,36%
50018	28	PADOVA	47,64%
60001	32	TRIESTE	100,00%
60002	30	UDINE	37,12%
60002	31	GORIZIA	57,87%
60002	32	TRIESTE	5,01%
60003	30	UDINE	100,00%
60004	30	UDINE	88,71%
60004	93	PORDENONE	11,29%
60005	93	PORDENONE	100,00%
70001	8	IMPERIA	78,22%
70001	9	SAVONA	21,78%
70002	9	SAVONA	86,33%
70002	10	GENOVA	13,67%
70003	10	GENOVA	100,00%
70004	10	GENOVA	100,00%
70005	10	GENOVA	100,00%
70006	10	GENOVA	13,46%
70006	11	LASPEZIA	86,54%
80001	39	RAVENNA	60,62%
80001	40	FORLI-CESENA	39,38%
80002	40	FORLI-CESENA	100,00%
80003	38	FERRARA	32,21%
80003	39	RAVENNA	67,79%
80004	38	FERRARA	100,00%
80005	37	BOLOGNA	100,00%
80006	37	BOLOGNA	100,00%

## XIV LEGISLATURA - DISEGNI DI LEGGE E RELAZIONI - DOCUMENTI

Senato della Repubblica  
composizione per provincia della popolazione dei collegi uninominali 2005

codice collegio	codice provincia	nome provincia	composizione popolazione del collegio per provincia (%)
80007	37	BOLOGNA	100,00%
80008	36	MODENA	44,83%
80008	37	BOLOGNA	55,17%
80009	36	MODENA	100,00%
80010	36	MODENA	100,00%
80011	35	REGGIO-EMILIA	100,00%
80012	34	PARMA	44,36%
80012	35	REGGIO-EMILIA	55,64%
80013	34	PARMA	100,00%
80014	33	PIACENZA	100,00%
80015	99	RIMINI	100,00%
90001	48	FIRENZE	100,00%
90002	48	FIRENZE	100,00%
90003	48	FIRENZE	90,23%
90003	51	AREZZO	9,77%
90004	47	PISTOIA	15,73%
90004	48	FIRENZE	84,27%
90005	47	PISTOIA	9,80%
90005	100	PRATO	90,20%
90006	46	LUCCA	23,80%
90006	47	PISTOIA	76,20%
90007	51	AREZZO	100,00%
90008	45	MASSA-CARRARA	80,16%
90008	46	LUCCA	19,84%
90009	46	LUCCA	100,00%
90010	50	PISA	100,00%
90011	48	FIRENZE	18,50%
90011	50	PISA	58,34%
90011	52	SIENA	23,16%
90012	51	AREZZO	18,77%
90012	52	SIENA	74,86%
90012	53	GROSSETO	6,38%
90013	49	LIVORNO	100,00%
90014	49	LIVORNO	24,48%
90014	53	GROSSETO	75,52%
100001	54	PERUGIA	100,00%
100002	54	PERUGIA	62,33%
100002	55	TERNI	37,67%
100003	54	PERUGIA	100,00%
100004	54	PERUGIA	100,00%
100005	55	TERNI	100,00%
110001	44	ASCOLI PICENO	100,00%
110002	42	ANCONA	4,48%
110002	43	MACERATA	42,58%
110002	44	ASCOLI PICENO	52,95%
110003	42	ANCONA	22,26%
110003	43	MACERATA	77,74%
110004	42	ANCONA	100,00%
110005	41	PESARO E URBINO	47,04%
110005	42	ANCONA	52,96%
110006	41	PESARO E URBINO	100,00%
120001	58	ROMA	100,00%
120002	58	ROMA	100,00%
120003	58	ROMA	100,00%
120004	58	ROMA	100,00%
120005	58	ROMA	100,00%
120006	58	ROMA	100,00%
120007	58	ROMA	100,00%
120009	58	ROMA	100,00%

## XIV LEGISLATURA - DISEGNI DI LEGGE E RELAZIONI - DOCUMENTI

Senato della Repubblica  
composizione per provincia della popolazione dei collegi uninominali 2005

codice collegio	codice provincia	nome provincia	composizione popolazione del collegio per provincia (%)
120010	58	ROMA	100,00%
120011	58	ROMA	100,00%
120012	56	VITERBO	100,00%
120013	56	VITERBO	19,45%
120013	58	ROMA	80,55%
120014	57	RIETI	62,27%
120014	58	ROMA	37,73%
120015	58	ROMA	100,00%
120016	60	FROSINONE	100,00%
120017	60	FROSINONE	100,00%
120018	59	LATINA	100,00%
120019	59	LATINA	100,00%
120020	58	ROMA	100,00%
120021	58	ROMA	100,00%
130001	66	AQUILA	100,00%
130002	67	TERAMO	100,00%
130003	67	TERAMO	5,43%
130003	68	PESCARA	94,57%
130004	66	AQUILA	22,03%
130004	68	PESCARA	19,00%
130004	69	CHIETI	58,97%
130005	69	CHIETI	100,00%
140001	70	CAMPOBASSO	41,56%
140001	94	ISERNIA	58,44%
140002	70	CAMPOBASSO	100,00%
150001	63	NAPOLI	100,00%
150002	63	NAPOLI	100,00%
150003	63	NAPOLI	100,00%
150004	63	NAPOLI	100,00%
150005	63	NAPOLI	100,00%
150006	63	NAPOLI	100,00%
150007	63	NAPOLI	100,00%
150008	63	NAPOLI	100,00%
150009	63	NAPOLI	100,00%
150010	63	NAPOLI	100,00%
150011	63	NAPOLI	100,00%
150012	63	NAPOLI	100,00%
150013	61	CASERTA	100,00%
150014	61	CASERTA	73,09%
150014	63	NAPOLI	26,91%
150015	61	CASERTA	100,00%
150016	62	BENEVENTO	100,00%
150017	62	BENEVENTO	20,76%
150017	64	AVELLINO	79,24%
150018	62	BENEVENTO	0,79%
150018	64	AVELLINO	99,21%
150019	65	SALERNO	100,00%
150020	65	SALERNO	100,00%
150021	65	SALERNO	100,00%
150022	65	SALERNO	100,00%
150023	61	CASERTA	100,00%
160001	72	BARI	100,00%
160002	72	BARI	100,00%
160003	72	BARI	100,00%
160004	71	FOGGIA	39,41%
160004	72	BARI	60,59%
160005	72	BARI	100,00%
160006	72	BARI	100,00%
160007	75	LECCE	100,00%

## XIV LEGISLATURA - DISEGNI DI LEGGE E RELAZIONI - DOCUMENTI

Senato della Repubblica  
composizione per provincia della popolazione dei collegi uninominali 2005

codice collegio	codice provincia	nome provincia	composizione popolazione del collegio per provincia (%)
160008	75	LECCE	100,00%
160009	75	LECCE	100,00%
160010	73	TARANTO	100,00%
160011	73	TARANTO	100,00%
160012	73	TARANTO	36,06%
160012	74	BRINDISI	63,94%
160013	74	BRINDISI	100,00%
160014	71	FOGGIA	100,00%
160015	71	FOGGIA	100,00%
170001	76	POTENZA	100,00%
170002	76	POTENZA	100,00%
170003	77	MATERA	100,00%
170004	76	POTENZA	21,87%
170004	77	MATERA	78,13%
170005	76	POTENZA	100,00%
180001	78	COSENZA	100,00%
180002	78	COSENZA	100,00%
180003	78	COSENZA	100,00%
180004	79	CATANZARO	100,00%
180005	79	CATANZARO	24,36%
180005	101	CROTONE	75,64%
180006	79	CATANZARO	28,09%
180006	80	REGGIO DI CALABRIA	4,39%
180006	102	VIBO VALENTIA	67,51%
180007	80	REGGIO DI CALABRIA	100,00%
180008	80	REGGIO DI CALABRIA	100,00%
190001	81	TRAPANI	100,00%
190002	81	TRAPANI	80,87%
190002	82	PALERMO	19,13%
190003	82	PALERMO	100,00%
190004	82	PALERMO	100,00%
190005	82	PALERMO	100,00%
190006	85	CALTANISSETTA	100,00%
190007	84	AGRIGENTO	96,84%
190007	85	CALTANISSETTA	3,16%
190008	84	AGRIGENTO	100,00%
190009	82	PALERMO	99,00%
190009	85	CALTANISSETTA	1,00%
190010	82	PALERMO	100,00%
190011	83	MESSINA	100,00%
190012	83	MESSINA	100,00%
190013	83	MESSINA	32,93%
190013	86	ENNA	67,07%
190014	83	MESSINA	12,23%
190014	87	CATANIA	87,77%
190015	87	CATANIA	100,00%
190016	87	CATANIA	100,00%
190017	85	CALTANISSETTA	10,49%
190017	87	CATANIA	89,51%
190018	88	RAGUSA	100,00%
190019	87	CATANIA	17,85%
190019	88	RAGUSA	16,69%
190019	89	SIRACUSA	65,47%
190020	89	SIRACUSA	100,00%
200001	92	CAGLIARI	100,00%
200002	91	NUORO	89,27%
200002	92	CAGLIARI	1,41%
200002	95	ORISTANO	9,32%
200003	92	CAGLIARI	100,00%

Senato della Repubblica  
composizione per provincia della popolazione dei collegi uninominali 2005

codice collegio	codice provincia	nome provincia	composizione popolazione del collegio per provincia (%)
200004	90	SASSARI	100,00%
200005	90	SASSARI	81,68%
200005	91	NUORO	18,32%
200006	92	CAGLIARI	56,28%
200006	95	ORISTANO	43,72%





**Commissione per la verifica e la revisione dei Collegi Elettorali**

nominata dai Presidenti delle Camere  
ai sensi dell'art.7, comma 4, della legge n. 276 del 4 agosto 1993,  
recante norme per l'elezione del Senato della Repubblica,  
e ai sensi dell'art.7, comma 6, della legge n. 277 del 4 agosto 1993,  
recante nuove norme per l'elezione della Camera dei Deputati

**AREE AMMINISTRATIVE e CARTOGRAFIA  
dei  
COLLEGI UNINOMINALI 2005**

**SENATO della REPUBBLICA**

**Roma, 10 ottobre 2005**



## XIV LEGISLATURA - DISEGNI DI LEGGE E RELAZIONI - DOCUMENTI

Senato della Repubblica - aree amministrative dei collegi uninominali 2005

codice comune / area sub comunale	nome comune	nome area sub comunale	popolazione censimento 2001	codice collegio SENATO 2005	denominazione Commissione Collegio SENATO 2005	popolazione censimento 1991	codice collegio SENATO 1993	nome collegio SENATO 1993
<b>Regione Piemonte</b>								
1272001	Torino	Zona Statistica 01	7601	10001	Torino 1	8318	10001	Torino 1
1272002	Torino	Zona Statistica 02	229	10001	Torino 1	396	10001	Torino 1
1272003	Torino	Zona Statistica 03	3966	10001	Torino 1	4517	10001	Torino 1
1272004	Torino	Zona Statistica 04	3725	10001	Torino 1	4137	10001	Torino 1
1272005	Torino	Zona Statistica 05	7752	10001	Torino 1	8462	10001	Torino 1
1272006	Torino	Zona Statistica 06	4824	10001	Torino 1	6020	10001	Torino 1
1272007	Torino	Zona Statistica 07	4806	10001	Torino 1	5310	10001	Torino 1
1272008	Torino	Zona Statistica 08	5247	10001	Torino 1	5810	10001	Torino 1
1272009	Torino	Zona Statistica 09	10893	10001	Torino 1	12080	10001	Torino 1
1272010	Torino	Zona Statistica 10	6384	10001	Torino 1	7303	10001	Torino 1
1272011	Torino	Zona Statistica 11	12086	10001	Torino 1	14114	10001	Torino 1
1272013	Torino	Zona Statistica 13	5867	10001	Torino 1	6881	10001	Torino 1
1272014	Torino	Zona Statistica 14	3483	10001	Torino 1	4023	10001	Torino 1
1272015	Torino	Zona Statistica 15	2072	10001	Torino 1	2353	10001	Torino 1
1272016	Torino	Zona Statistica 16	19690	10001	Torino 1	22416	10001	Torino 1
1272017	Torino	Zona Statistica 17	9658	10001	Torino 1	10870	10001	Torino 1
1272018	Torino	Zona Statistica 18	6012	10001	Torino 1	6862	10001	Torino 1
1272019	Torino	Zona Statistica 19	10120	10001	Torino 1	11266	10001	Torino 1
1272020	Torino	Zona Statistica 20	13996	10001	Torino 1	15898	10001	Torino 1
1272021	Torino	Zona Statistica 21	2103	10001	Torino 1	2519	10001	Torino 1
1272022	Torino	Zona Statistica 22	17226	10001	Torino 1	18904	10001	Torino 1
1272023	Torino	Zona Statistica 23	6374	10001	Torino 1	7239	10001	Torino 1
1272025	Torino	Zona Statistica 25	8593	10001	Torino 1	9580	10002	Torino 2
1272036	Torino	Zona Statistica 36	836	10001	Torino 1	996	10001	Torino 1
1272057	Torino	Zona Statistica 57	15414	10001	Torino 1	17593	10001	Torino 1
1272058	Torino	Zona Statistica 58	13876	10001	Torino 1	15282	10001	Torino 1
1272069	Torino	Zona Statistica 69	2002	10001	Torino 1	2250	10001	Torino 1
1272070	Torino	Zona Statistica 70	2481	10001	Torino 1	2846	10001	Torino 1
1272071	Torino	Zona Statistica 71	2067	10001	Torino 1	2615	10001	Torino 1
1272072	Torino	Zona Statistica 72	2889	10001	Torino 1	3111	10001	Torino 1
1272073	Torino	Zona Statistica 73	1090	10001	Torino 1	1247	10001	Torino 1
1272074	Torino	Zona Statistica 74	2067	10001	Torino 1	2224	10001	Torino 1
1272075	Torino	Zona Statistica 75	1737	10001	Torino 1	1728	10001	Torino 1

## XIV LEGISLATURA - DISEGNI DI LEGGE E RELAZIONI - DOCUMENTI

Senato della Repubblica - aree amministrative dei collegi uninominali 2005

codice comune / area sub comunale	nome comune	nome area sub comunale	popolazione censimento 2001	codice collegio SENATO 2005	denominazione Commissione Collegio SENATO 2005	popolazione censimento 1991	codice collegio SENATO 1993	nome collegio SENATO 1993
1272080	Torino	Zona Statistica 80	532	10001	Torino 1	443	10001	Torino 1
1272081	Torino	Zona Statistica 81	251	10001	Torino 1	408	10001	Torino 1
1272082	Torino	Zona Statistica 82	941	10001	Torino 1	929	10001	Torino 1
1272083	Torino	Zona Statistica 83	1716	10001	Torino 1	1871	10001	Torino 1
1272084	Torino	Zona Statistica 84	708	10001	Torino 1	650	10001	Torino 1
1272085	Torino	Zona Statistica 85	1376	10001	Torino 1	1493	10001	Torino 1
1272086	Torino	Zona Statistica 86	218	10001	Torino 1	412	10001	Torino 1
1272087	Torino	Zona Statistica 87	1832	10001	Torino 1	1954	10001	Torino 1
1272088	Torino	Zona Statistica 88	643	10001	Torino 1	715	10001	Torino 1
1028	Borgaro Torinese		12757	10002	Torino 2	10544	10007	Settimo Torinese
1063	Caselle Torinese		15857	10002	Torino 2	13740	10007	Settimo Torinese
1272012	Torino	Zona Statistica 12	13700	10002	Torino 2	15801	10002	Torino 2
1272024	Torino	Zona Statistica 24	17603	10002	Torino 2	19625	10002	Torino 2
1272037	Torino	Zona Statistica 37	13047	10002	Torino 2	13559	10002	Torino 2
1272038	Torino	Zona Statistica 38	23975	10002	Torino 2	26505	10002	Torino 2
1272039	Torino	Zona Statistica 39	7306	10002	Torino 2	8125	10002	Torino 2
1272040	Torino	Zona Statistica 40	9339	10002	Torino 2	11159	10002	Torino 2
1272041	Torino	Zona Statistica 41	14180	10002	Torino 2	16092	10002	Torino 2
1272042	Torino	Zona Statistica 42	14679	10002	Torino 2	15990	10002	Torino 2
1272043	Torino	Zona Statistica 43	17612	10002	Torino 2	19852	10002	Torino 2
1272044	Torino	Zona Statistica 44	5675	10002	Torino 2	5851	10002	Torino 2
1272045	Torino	Zona Statistica 45	12393	10002	Torino 2	13697	10002	Torino 2
1272046	Torino	Zona Statistica 46	8173	10002	Torino 2	8783	10002	Torino 2
1272066	Torino	Zona Statistica 66	6954	10002	Torino 2	7438	10002	Torino 2
1272067	Torino	Zona Statistica 67	2396	10002	Torino 2	2779	10002	Torino 2
1272068	Torino	Zona Statistica 68	9468	10002	Torino 2	10323	10002	Torino 2
1272076	Torino	Zona Statistica 76	595	10002	Torino 2	584	10002	Torino 2
1272077	Torino	Zona Statistica 77	6616	10002	Torino 2	7607	10002	Torino 2
1272078	Torino	Zona Statistica 78	3391	10002	Torino 2	4159	10002	Torino 2
1272079	Torino	Zona Statistica 79	11066	10002	Torino 2	12309	10002	Torino 2
1272026	Torino	Zona Statistica 26	13700	10003	Torino 3	15912	10003	Torino 3
1272027	Torino	Zona Statistica 27	6325	10003	Torino 3	7004	10003	Torino 3
1272028	Torino	Zona Statistica 28	3241	10003	Torino 3	3560	10003	Torino 3
1272029	Torino	Zona Statistica 29	14784	10003	Torino 3	16562	10003	Torino 3

## XIV LEGISLATURA - DISEGNI DI LEGGE E RELAZIONI - DOCUMENTI

## Senato della Repubblica - aree amministrative dei collegi uninominali 2005

codice comune / area sub comunale	nome comune	nome area sub comunale	popolazione censimento 2001	codice collegio SENATO 2005	denominazione Commissione Collegio SENATO 2005	popolazione censimento 1991	codice collegio SENATO 1993	nome collegio SENATO 1993
1272030	Torino	Zona Statistica 30	14340	10003	Torino 3	15970	10003	Torino 3
1272031	Torino	Zona Statistica 31	5395	10003	Torino 3	6227	10003	Torino 3
1272032	Torino	Zona Statistica 32	16503	10003	Torino 3	17709	10003	Torino 3
1272033	Torino	Zona Statistica 33	22548	10003	Torino 3	25306	10003	Torino 3
1272034	Torino	Zona Statistica 34	8820	10003	Torino 3	9135	10003	Torino 3
1272035	Torino	Zona Statistica 35	15202	10003	Torino 3	16478	10003	Torino 3
1272047	Torino	Zona Statistica 47	7882	10003	Torino 3	8817	10003	Torino 3
1272048	Torino	Zona Statistica 48	26509	10003	Torino 3	30596	10003	Torino 3
1272049	Torino	Zona Statistica 49	2251	10003	Torino 3	313	10003	Torino 3
1272050	Torino	Zona Statistica 50	24814	10003	Torino 3	27188	10003	Torino 3
1272053	Torino	Zona Statistica 53	21664	10003	Torino 3	23371	10003	Torino 3
1272054	Torino	Zona Statistica 54	3051	10003	Torino 3	3622	10003	Torino 3
1272064	Torino	Zona Statistica 64	7826	10003	Torino 3	8656	10003	Torino 3
1272065	Torino	Zona Statistica 65	13751	10003	Torino 3	13629	10003	Torino 3
1024	Beinasco		18198	10004	Torino - Beinasco	18744	10006	Rivoli
1272051	Torino	Zona Statistica 51	17214	10004	Torino - Beinasco	19331	10004	Torino 4
1272052	Torino	Zona Statistica 52	13015	10004	Torino - Beinasco	14349	10004	Torino 4
1272055	Torino	Zona Statistica 55	19860	10004	Torino - Beinasco	22477	10004	Torino 4
1272056	Torino	Zona Statistica 56	21325	10004	Torino - Beinasco	24195	10004	Torino 4
1272059	Torino	Zona Statistica 59	26005	10004	Torino - Beinasco	28397	10004	Torino 4
1272060	Torino	Zona Statistica 60	11570	10004	Torino - Beinasco	13227	10004	Torino 4
1272061	Torino	Zona Statistica 61	27433	10004	Torino - Beinasco	30465	10004	Torino 4
1272062	Torino	Zona Statistica 62	20931	10004	Torino - Beinasco	24232	10004	Torino 4
1272063	Torino	Zona Statistica 63	19764	10004	Torino - Beinasco	20341	10004	Torino 4
1272089	Torino	Zona Statistica 89	9188	10004	Torino - Beinasco	10496	10004	Torino 4
1272090	Torino	Zona Statistica 90	20700	10004	Torino - Beinasco	23299	10004	Torino 4
1272091	Torino	Zona Statistica 91	6065	10004	Torino - Beinasco	7317	10004	Torino 4
1272092	Torino	Zona Statistica 92	36	10004	Torino - Beinasco	43	10004	Torino 4
1001	Aglè		2574	10005	lvrea	2623	10005	lvrea
1003	Ala di Stura		479	10005	lvrea	503	10005	lvrea
1004	Albiano d'lvrea		1696	10005	lvrea	1701	10005	lvrea
1005	Alice Superiore		616	10005	lvrea	601	10005	lvrea
1007	Alpette		300	10005	lvrea	329	10005	lvrea
1010	Andrate		476	10005	lvrea	469	10005	lvrea

## XIV LEGISLATURA - DISEGNI DI LEGGE E RELAZIONI - DOCUMENTI

## Senato della Repubblica - aree amministrative dei collegi uninominali 2005

codice comune / area sub comunale	nome comune	nome area sub comunale	popolazione censimento 2001	codice collegio SENATO 2005	denominazione Commissione Collegio SENATO 2005	popolazione censimento 1991	codice collegio SENATO 1993	nome collegio SENATO 1993
1014	Azeglio		1274	10005	lvrea	1186	10005	lvrea
1015	Bairo		788	10005	lvrea	768	10005	lvrea
1016	Balangero		3048	10005	lvrea	2891	10005	lvrea
1017	Baldissero Canavese		513	10005	lvrea	547	10005	lvrea
1019	Balme		101	10005	lvrea	98	10005	lvrea
1020	Banchette		3427	10005	lvrea	3784	10005	lvrea
1021	Barbania		1479	10005	lvrea	1391	10005	lvrea
1023	Barone Canavese		588	10005	lvrea	563	10005	lvrea
1027	Bollengo		1997	10005	lvrea	1941	10005	lvrea
1029	Borgiallo		496	10005	lvrea	454	10005	lvrea
1030	Borgofranco d'lvrea		3631	10005	lvrea	3662	10005	lvrea
1031	Borgomasino		784	10005	lvrea	818	10005	lvrea
1033	Bosconero		2927	10005	lvrea	2811	10005	lvrea
1036	Brosso		474	10005	lvrea	505	10005	lvrea
1042	Burlo		1349	10005	lvrea	1322	10005	lvrea
1043	Busano		1367	10005	lvrea	1261	10005	lvrea
1046	Cafasse		3516	10005	lvrea	3545	10005	lvrea
1050	Candia Canavese		1302	10005	lvrea	1319	10005	lvrea
1052	Canischio		274	10005	lvrea	291	10005	lvrea
1054	Cantoira		544	10005	lvrea	541	10005	lvrea
1056	Caravino		1008	10005	lvrea	1053	10005	lvrea
1057	Carema		770	10005	lvrea	883	10005	lvrea
1061	Cascinetta d'lvrea		1449	10005	lvrea	1488	10005	lvrea
1066	Castellamonte		8979	10005	lvrea	8976	10005	lvrea
1067	Castelnuovo Nigra		440	10005	lvrea	492	10005	lvrea
1072	Ceres		1030	10005	lvrea	939	10005	lvrea
1073	Ceresole Reale		160	10005	lvrea	167	10005	lvrea
1075	Chialamberto		362	10005	lvrea	353	10005	lvrea
1077	Chiverrano		2198	10005	lvrea	2225	10005	lvrea
1079	Chiesanuova		199	10005	lvrea	208	10005	lvrea
1083	Ciconio		345	10005	lvrea	347	10005	lvrea
1084	Cintano		244	10005	lvrea	265	10005	lvrea
1086	Ciriè		18188	10005	lvrea	18151	10005	lvrea
1088	Coassolo Torinese		1470	10005	lvrea	1313	10005	lvrea

## XIV LEGISLATURA - DISEGNI DI LEGGE E RELAZIONI - DOCUMENTI

## Senato della Repubblica - aree amministrative dei collegi uninominali 2005

codice comune / area sub comunale	nome comune	nome area sub comunale	popolazione censimento 2001	codice collegio SENATO 2005	denominazione Commissione Collegio SENATO 2005	popolazione censimento 1991	codice collegio SENATO 1993	nome collegio SENATO 1993
1091	Colleretto Castelnuovo		316	10005 lvrea		311	10005 lvrea	
1092	Colleretto Giacosa		627	10005 lvrea		572	10005 lvrea	
1094	Corio		3163	10005 lvrea		3025	10005 lvrea	
1095	Cossano Canavese		550	10005 lvrea		528	10005 lvrea	
1096	Cuceglio		925	10005 lvrea		843	10005 lvrea	
1098	Cuornè		10032	10005 lvrea		10248	10005 lvrea	
1101	Favria		4324	10005 lvrea		4225	10005 lvrea	
1102	Feletto		2344	10005 lvrea		2482	10005 lvrea	
1104	Fiano		2558	10005 lvrea		2432	10005 lvrea	
1105	Fiorano Canavese		868	10005 lvrea		837	10005 lvrea	
1107	Forno Canavese		3716	10005 lvrea		4039	10005 lvrea	
1108	Frassinello		287	10005 lvrea		316	10005 lvrea	
1109	Front		1628	10005 lvrea		1536	10005 lvrea	
1113	Germagnano		1294	10005 lvrea		1302	10005 lvrea	
1118	Groscavallo		214	10005 lvrea		261	10005 lvrea	
1119	Grosso		988	10005 lvrea		845	10005 lvrea	
1121	Ingria		61	10005 lvrea		82	10005 lvrea	
1124	Issiglio		402	10005 lvrea		435	10005 lvrea	
1125	lvrea		23536	10005 lvrea		24704	10005 lvrea	
1128	Lanzo Torinese		5141	10005 lvrea		5228	10005 lvrea	
1131	Lernie		218	10005 lvrea		271	10005 lvrea	
1132	Lessolo		1956	10005 lvrea		1991	10005 lvrea	
1133	Levone		491	10005 lvrea		445	10005 lvrea	
1134	Locana		1806	10005 lvrea		1983	10005 lvrea	
1137	Loranzè		1003	10005 lvrea		1062	10005 lvrea	
1138	Lugnacco		338	10005 lvrea		349	10005 lvrea	
1141	Lusigliè		536	10005 lvrea		494	10005 lvrea	
1143	Maglione		488	10005 lvrea		495	10005 lvrea	
1146	Mathi		3970	10005 lvrea		4090	10005 lvrea	
1150	Mercenasco		1186	10005 lvrea		1191	10005 lvrea	
1151	Meugliano		109	10005 lvrea		123	10005 lvrea	
1152	Mezenile		900	10005 lvrea		917	10005 lvrea	
1155	Monastero di Lanzo		428	10005 lvrea		434	10005 lvrea	
1159	Montalenghe		890	10005 lvrea		827	10005 lvrea	

## XIV LEGISLATURA - DISEGNI DI LEGGE E RELAZIONI - DOCUMENTI

## Senato della Repubblica - aree amministrative dei collegi uninominali 2005

codice comune / area sub comunale	nome comune	nome area sub comunale	popolazione censimento 2001	codice collegio SENATO 2005	denominazione Commissione Collegio SENATO 2005	popolazione censimento 1991	codice collegio SENATO 1993	nome collegio SENATO 1993
1160	Montalto Dora		3465	10005 Ivrea		3559	10005 Ivrea	Ivrea
1165	Noasca		202	10005 Ivrea		267	10005 Ivrea	Ivrea
1166	Nole		6242	10005 Ivrea		6496	10005 Ivrea	Ivrea
1167	Nomaglio		333	10005 Ivrea		360	10005 Ivrea	Ivrea
1170	Oglianico		1291	10005 Ivrea		1209	10005 Ivrea	Ivrea
1172	Orto Canavese		781	10005 Ivrea		790	10005 Ivrea	Ivrea
1176	Ozegna		1172	10005 Ivrea		1157	10005 Ivrea	Ivrea
1177	Palazzo Canavese		782	10005 Ivrea		801	10005 Ivrea	Ivrea
1179	Parella		473	10005 Ivrea		484	10005 Ivrea	Ivrea
1181	Pavone Canavese		3776	10005 Ivrea		4060	10005 Ivrea	Ivrea
1182	Pecco		224	10005 Ivrea		252	10005 Ivrea	Ivrea
1185	Perosa Canavese		559	10005 Ivrea		473	10005 Ivrea	Ivrea
1187	Pertusio		699	10005 Ivrea		652	10005 Ivrea	Ivrea
1188	Pessinetto		607	10005 Ivrea		667	10005 Ivrea	Ivrea
1196	Piverone		1262	10005 Ivrea		1144	10005 Ivrea	Ivrea
1199	Pont-Canavese		3778	10005 Ivrea		3879	10005 Ivrea	Ivrea
1206	Prascorsano		756	10005 Ivrea		636	10005 Ivrea	Ivrea
1207	Pratiglione		601	10005 Ivrea		619	10005 Ivrea	Ivrea
1208	Quagliuzzo		321	10005 Ivrea		320	10005 Ivrea	Ivrea
1209	Quassolo		403	10005 Ivrea		406	10005 Ivrea	Ivrea
1210	Quincinetto		1080	10005 Ivrea		1135	10005 Ivrea	Ivrea
1212	Ribordone		84	10005 Ivrea		118	10005 Ivrea	Ivrea
1216	Rivara		2687	10005 Ivrea		2509	10005 Ivrea	Ivrea
1217	Rivarolo Canavese		11976	10005 Ivrea		11737	10005 Ivrea	Ivrea
1218	Rivarossa		1427	10005 Ivrea		1211	10005 Ivrea	Ivrea
1220	Robassomero		3028	10005 Ivrea		2911	10005 Ivrea	Ivrea
1221	Rocca Canavese		1635	10005 Ivrea		1466	10005 Ivrea	Ivrea
1223	Romano Canavese		2943	10005 Ivrea		3011	10005 Ivrea	Ivrea
1224	Ronco Canavese		377	10005 Ivrea		477	10005 Ivrea	Ivrea
1230	Rueglio		779	10005 Ivrea		791	10005 Ivrea	Ivrea
1231	Salassa		1671	10005 Ivrea		1490	10005 Ivrea	Ivrea
1233	Salerano Canavese		532	10005 Ivrea		550	10005 Ivrea	Ivrea
1235	Samone		1473	10005 Ivrea		1493	10005 Ivrea	Ivrea
1237	San Carlo Canavese		3548	10005 Ivrea		3368	10005 Ivrea	Ivrea



## XIV LEGISLATURA - DISEGNI DI LEGGE E RELAZIONI - DOCUMENTI

Senato della Repubblica - aree amministrative dei collegi uninominali 2005

codice comune / area sub comunale	nome comune	nome area sub comunale	popolazione censimento 2001	codice collegio SENATO 2005	denominazione Commissione Collegio SENATO 2005	popolazione censimento 1991	codice collegio SENATO 1993	nome collegio SENATO 1993
1238	San Colombano Belmonte		361	10005	lvrea	341	10005	lvrea
1240	San Francesco al Campo		4351	10005	lvrea	3849	10005	lvrea
1244	San Giorgio Canavese		2396	10005	lvrea	2294	10005	lvrea
1246	San Giusto Canavese		3080	10005	lvrea	2861	10005	lvrea
1247	San Martino Canavese		772	10005	lvrea	763	10005	lvrea
1248	San Maurizio Canavese		7259	10005	lvrea	6600	10005	lvrea
1251	San Ponso		265	10005	lvrea	246	10005	lvrea
1261	Scarmagno		740	10005	lvrea	776	10005	lvrea
1264	Settimo Rottaro		517	10005	lvrea	543	10005	lvrea
1266	Settimo Vittone		1585	10005	lvrea	1684	10005	lvrea
1267	Sparone		1174	10005	lvrea	1223	10005	lvrea
1268	Strabinello		258	10005	lvrea	239	10005	lvrea
1269	Strambino		6035	10005	lvrea	6041	10005	lvrea
1271	Tavagnasco		820	10005	lvrea	843	10005	lvrea
1274	Torre Canavese		628	10005	lvrea	604	10005	lvrea
1277	Trausella		139	10005	lvrea	141	10005	lvrea
1278	Traversella		386	10005	lvrea	460	10005	lvrea
1279	Traves		545	10005	lvrea	506	10005	lvrea
1282	Usseglio		256	10005	lvrea	309	10005	lvrea
1286	Vallo Torinese		734	10005	lvrea	721	10005	lvrea
1287	Valperga		3144	10005	lvrea	3403	10005	lvrea
1288	Valprato Soana		127	10005	lvrea	176	10005	lvrea
1289	Varisella		690	10005	lvrea	668	10005	lvrea
1290	Vauda Canavese		1410	10005	lvrea	1273	10005	lvrea
1295	Vestignè		861	10005	lvrea	900	10005	lvrea
1296	Vialfrè		229	10005	lvrea	214	10005	lvrea
1297	Vico Canavese		902	10005	lvrea	933	10005	lvrea
1298	Vidracco		522	10005	lvrea	417	10005	lvrea
1301	Villanova Canavese		1010	10005	lvrea	992	10005	lvrea
1311	Vische		1417	10005	lvrea	1345	10005	lvrea
1312	Vistrorio		496	10005	lvrea	426	10005	lvrea
1313	Viu		1225	10005	lvrea	1273	10005	lvrea
1008	Alpighano		16648	10006	Rivoli	16739	10006	Rivoli
1038	Bruino		7308	10006	Rivoli	6135	10006	Rivoli

## XIV LEGISLATURA - DISEGNI DI LEGGE E RELAZIONI - DOCUMENTI

Senato della Repubblica - aree amministrative dei collegi uninominali 2005

codice comune / area sub comunale	nome comune	nome area sub comunale	popolazione censimento 2001	codice collegio SENATO 2005	denominazione Commissione Collegio SENATO 2005	popolazione censimento 1991	codice collegio SENATO 1993	nome collegio SENATO 1993
1090	Collegno		46641	10006	Rivoli	47161	10006	Rivoli
1099	Druento		8235	10006	Rivoli	7567	10006	Rivoli
1120	Grugliasco		38725	10006	Rivoli	41115	10006	Rivoli
1171	Orbassano		21581	10006	Rivoli	20650	10006	Rivoli
1189	Pianezza		11236	10006	Rivoli	11416	10006	Rivoli
1214	Rivalta di Torino		17565	10006	Rivoli	15971	10006	Rivoli
1219	Rivoli		49792	10006	Rivoli	52683	10006	Rivoli
1292	Venaria Reale		35660	10006	Rivoli	30614	10006	Rivoli
1009	Andezeno		1705	10007	Settimo Torinese	1693	10007	Settimo Torinese
1012	Arignano		898	10007	Settimo Torinese	840	10007	Settimo Torinese
1018	Baldissero Torinese		3244	10007	Settimo Torinese	2876	10007	Settimo Torinese
1034	Brandizzo		7430	10007	Settimo Torinese	7051	10007	Settimo Torinese
1037	Brozolo		435	10007	Settimo Torinese	387	10007	Settimo Torinese
1039	Brusasco		1664	10007	Settimo Torinese	1585	10007	Settimo Torinese
1047	Calluso		7132	10007	Settimo Torinese	7320	10007	Settimo Torinese
1060	Casalborgone		1704	10007	Settimo Torinese	1505	10007	Settimo Torinese
1064	Castagneto Po		1425	10007	Settimo Torinese	1270	10007	Settimo Torinese
1068	Castiglione Torinese		5480	10007	Settimo Torinese	4940	10007	Settimo Torinese
1069	Cavagnolo		2281	10007	Settimo Torinese	2281	10007	Settimo Torinese
1078	Chieri		32868	10007	Settimo Torinese	31292	10007	Settimo Torinese
1082	Chivasso		23648	10007	Settimo Torinese	24758	10007	Settimo Torinese
1085	Cinzano		331	10007	Settimo Torinese	308	10007	Settimo Torinese
1106	Fogizzo		2183	10007	Settimo Torinese	2146	10007	Settimo Torinese
1112	Gassino Torinese		9015	10007	Settimo Torinese	8470	10007	Settimo Torinese
1129	Lauriano		1398	10007	Settimo Torinese	1316	10007	Settimo Torinese
1130	Leini		11946	10007	Settimo Torinese	12159	10007	Settimo Torinese
1135	Lombardore		1511	10007	Settimo Torinese	1431	10007	Settimo Torinese
1144	Marentino		1190	10007	Settimo Torinese	975	10007	Settimo Torinese
1148	Mazzè		3973	10007	Settimo Torinese	3770	10007	Settimo Torinese
1153	Mombello di Torino		395	10007	Settimo Torinese	344	10007	Settimo Torinese
1158	Montaldo Torinese		589	10007	Settimo Torinese	494	10007	Settimo Torinese
1161	Montanaro		5274	10007	Settimo Torinese	5283	10007	Settimo Torinese
1162	Monteu da Po		828	10007	Settimo Torinese	764	10007	Settimo Torinese
1163	Moriando Torinese		763	10007	Settimo Torinese	718	10007	Settimo Torinese

## XIV LEGISLATURA - DISEGNI DI LEGGE E RELAZIONI - DOCUMENTI

Senato della Repubblica - aree amministrative dei collegi uninominali 2005

codice comune / area sub comunale	nome comune	nome area sub comunale	popolazione censimento 2001	codice collegio SENATO 2005	denominazione Commissione Collegio SENATO 2005	popolazione censimento 1991	codice collegio SENATO 1993	nome collegio SENATO 1993
1180	Pavaro		920	10007	Settimo Torinese	836	10007	Settimo Torinese
1192	Pino Torinese		8234	10007	Settimo Torinese	8428	10007	Settimo Torinese
1213	Rivalba		966	10007	Settimo Torinese	933	10007	Settimo Torinese
1215	Riva Presso Chieri		3833	10007	Settimo Torinese	3563	10007	Settimo Torinese
1225	Rondissone		1655	10007	Settimo Torinese	1737	10007	Settimo Torinese
1236	San Benigno Canavese		5154	10007	Settimo Torinese	5160	10007	Settimo Torinese
1249	San Mauro Torinese		17817	10007	Settimo Torinese	16746	10007	Settimo Torinese
1252	San Raffaele Cimena		2815	10007	Settimo Torinese	2384	10007	Settimo Torinese
1253	San Sebastiano da Po		1791	10007	Settimo Torinese	1633	10007	Settimo Torinese
1262	Sciolze		1437	10007	Settimo Torinese	1375	10007	Settimo Torinese
1265	Settimo Torinese		46982	10007	Settimo Torinese	45984	10007	Settimo Torinese
1273	Torrazza Piemonte		2373	10007	Settimo Torinese	2194	10007	Settimo Torinese
1293	Verolengo		4469	10007	Settimo Torinese	4415	10007	Settimo Torinese
1294	Verrua Savoia		1477	10007	Settimo Torinese	1282	10007	Settimo Torinese
1304	Villareggia		963	10007	Settimo Torinese	993	10007	Settimo Torinese
1314	Volpiano		12991	10007	Settimo Torinese	12536	10007	Settimo Torinese
1002	Airasca		3554	10008	Moncalieri	3252	10008	Moncalieri
1048	Cambiano		5799	10008	Moncalieri	5769	10008	Moncalieri
1051	Candiolo		5113	10008	Moncalieri	4417	10008	Moncalieri
1058	Carignano		8647	10008	Moncalieri	8647	10008	Moncalieri
1059	Carmagnola		24911	10008	Moncalieri	24725	10008	Moncalieri
1065	Castagnole Piemonte		1875	10008	Moncalieri	1634	10008	Moncalieri
1071	Cercenasco		1774	10008	Moncalieri	1632	10008	Moncalieri
1123	Isolabella		398	10008	Moncalieri	279	10008	Moncalieri
1127	La Loggia		6485	10008	Moncalieri	6303	10008	Moncalieri
1136	Lombriasco		1004	10008	Moncalieri	937	10008	Moncalieri
1156	Moncalieri		53350	10008	Moncalieri	59700	10008	Moncalieri
1164	Nichelino		47791	10008	Moncalieri	44069	10008	Moncalieri
1168	None		7761	10008	Moncalieri	7722	10008	Moncalieri
1174	Osasio		738	10008	Moncalieri	593	10008	Moncalieri
1178	Pancallieri		1894	10008	Moncalieri	1797	10008	Moncalieri
1183	Pecetto Torinese		3690	10008	Moncalieri	3438	10008	Moncalieri
1193	Piobesi Torinese		3232	10008	Moncalieri	2838	10008	Moncalieri
1197	Poirino		8962	10008	Moncalieri	8750	10008	Moncalieri

## XIV LEGISLATURA - DISEGNI DI LEGGE E RELAZIONI - DOCUMENTI

Senato della Repubblica - aree amministrative dei collegi uninominali 2005

codice comune / area sub comunale	nome comune	nome area sub comunale	popolazione censimento 2001	codice collegio SENATO 2005	denominazione Commissione Collegio SENATO 2005	popolazione censimento 1991	codice collegio SENATO 1993	nome collegio SENATO 1993
1203	Pralormo		1801	10008	Moncalleri	1616	10008	Moncalleri
1257	Santena		10189	10008	Moncalleri	10369	10008	Moncalleri
1260	Scalenghe		3072	10008	Moncalleri	2740	10008	Moncalleri
1280	Trofarello		10352	10008	Moncalleri	8905	10008	Moncalleri
1299	Vigone		5051	10008	Moncalleri	5081	10008	Moncalleri
1308	Villastellone		4641	10008	Moncalleri	4657	10008	Moncalleri
1309	Vinovo		13425	10008	Moncalleri	13435	10008	Moncalleri
1310	Virle Piemonte		1065	10008	Moncalleri	919	10008	Moncalleri
1315	Volvera		6966	10008	Moncalleri	6894	10008	Moncalleri
4062	Ceresole Alba		2089	10008	Moncalleri	1940	10017	Alba
4133	Montà		4292	10008	Moncalleri	4169	10017	Alba
4222	Sommariva del Bosco		5779	10008	Moncalleri	5884	10009	Pinerolo
1006	Almese		5658	10009	Pinerolo	5240	10009	Pinerolo
1011	Angrogna		777	10009	Pinerolo	724	10009	Pinerolo
1013	Avigliana		11070	10009	Pinerolo	10032	10009	Pinerolo
1022	Bardonecchia		3038	10009	Pinerolo	3186	10009	Pinerolo
1025	Bibiana		2856	10009	Pinerolo	2616	10009	Pinerolo
1026	Bobbio Pellice		598	10009	Pinerolo	608	10009	Pinerolo
1032	Borgone Susa		2227	10009	Pinerolo	2127	10009	Pinerolo
1035	Bricherasio		4020	10009	Pinerolo	3921	10009	Pinerolo
1040	Bruzolo		1337	10009	Pinerolo	1323	10009	Pinerolo
1041	Buriasco		1304	10009	Pinerolo	1309	10009	Pinerolo
1044	Bussoleno		6457	10009	Pinerolo	6612	10009	Pinerolo
1045	Buttigiera Alta		6541	10009	Pinerolo	6605	10009	Pinerolo
1049	Campiglione-Fenile		1284	10009	Pinerolo	1173	10009	Pinerolo
1053	Cantalupa		2073	10009	Pinerolo	1750	10009	Pinerolo
1055	Caprie		1883	10009	Pinerolo	1752	10009	Pinerolo
1062	Caselette		2643	10009	Pinerolo	2717	10009	Pinerolo
1070	Cavour		5283	10009	Pinerolo	5226	10009	Pinerolo
1074	Cesana Torinese		956	10009	Pinerolo	937	10009	Pinerolo
1076	Chianocco		1690	10009	Pinerolo	1501	10009	Pinerolo
1080	Chiomonte		1011	10009	Pinerolo	1015	10009	Pinerolo
1081	Chiusa di San Michele		1602	10009	Pinerolo	1492	10009	Pinerolo
1087	Claviere		163	10009	Pinerolo	193	10009	Pinerolo

## XIV LEGISLATURA - DISEGNI DI LEGGE E RELAZIONI - DOCUMENTI

Senato della Repubblica - aree amministrative dei collegi uninominali 2005

codice comune / area sub comunale	nome comune	nome area sub comunale	popolazione censimento 2001	codice collegio SENATO 2005	denominazione Commissione Collegio SENATO 2005	popolazione censimento 1991	codice collegio SENATO 1993	nome collegio SENATO 1993
1089	Coazze		2889	10009	Pinerolo	2547	10009	Pinerolo
1093	Condove		4380	10009	Pinerolo	4258	10009	Pinerolo
1097	Cumiana		6846	10009	Pinerolo	6182	10009	Pinerolo
1100	Exilles		284	10009	Pinerolo	261	10009	Pinerolo
1103	Fenestrelle		615	10009	Pinerolo	678	10009	Pinerolo
1110	Frossasco		2707	10009	Pinerolo	2585	10009	Pinerolo
1111	Garzigliana		544	10009	Pinerolo	519	10009	Pinerolo
1114	Giaglione		692	10009	Pinerolo	665	10009	Pinerolo
1115	Giaveno		14554	10009	Pinerolo	12864	10009	Pinerolo
1116	Givoletto		2188	10009	Pinerolo	1987	10009	Pinerolo
1117	Gravere		682	10009	Pinerolo	617	10009	Pinerolo
1122	Inverso Pinasca		659	10009	Pinerolo	655	10009	Pinerolo
1126	La Cassa		1326	10009	Pinerolo	1056	10009	Pinerolo
1139	Luserna San Giovanni		7866	10009	Pinerolo	8054	10009	Pinerolo
1140	Lusernetta		496	10009	Pinerolo	497	10009	Pinerolo
1142	Macle		1153	10009	Pinerolo	1143	10009	Pinerolo
1145	Massello		74	10009	Pinerolo	88	10009	Pinerolo
1147	Mattie		702	10009	Pinerolo	662	10009	Pinerolo
1149	Meana di Susa		921	10009	Pinerolo	858	10009	Pinerolo
1154	Mompalero		688	10009	Pinerolo	635	10009	Pinerolo
1157	Moncenisio		46	10009	Pinerolo	42	10009	Pinerolo
1169	Novalesa		549	10009	Pinerolo	556	10009	Pinerolo
1173	Osasco		944	10009	Pinerolo	884	10009	Pinerolo
1175	Oulx		2657	10009	Pinerolo	2202	10009	Pinerolo
1184	Perosa Argentina		3731	10009	Pinerolo	3929	10009	Pinerolo
1186	Perrero		773	10009	Pinerolo	902	10009	Pinerolo
1190	Pinasca		2952	10009	Pinerolo	2836	10009	Pinerolo
1191	Pinerolo		33494	10009	Pinerolo	35331	10009	Pinerolo
1194	Piossasco		16138	10009	Pinerolo	15554	10009	Pinerolo
1195	Piscina		3146	10009	Pinerolo	2936	10009	Pinerolo
1198	Pomaretto		1084	10009	Pinerolo	1128	10009	Pinerolo
1200	Porte		940	10009	Pinerolo	936	10009	Pinerolo
1201	Pragelato		448	10009	Pinerolo	454	10009	Pinerolo
1202	Prali		312	10009	Pinerolo	350	10009	Pinerolo

## XIV LEGISLATURA - DISEGNI DI LEGGE E RELAZIONI - DOCUMENTI

Senato della Repubblica - aree amministrative dei collegi uninominali 2005

codice comune / area sub comunale	nome comune	nome area sub comunale	popolazione censimento 2001	codice collegio SENATO 2005	denominazione Commissione Collegio SENATO 2005	popolazione censimento 1991	codice collegio SENATO 1993	nome collegio SENATO 1993
1204	Pramollo		258	10009	Pinerolo	285	10009	Pinerolo
1205	Piarostino		1224	10009	Pinerolo	1054	10009	Pinerolo
1211	Reano		1437	10009	Pinerolo	1347	10009	Pinerolo
1222	Roletto		1994	10009	Pinerolo	1708	10009	Pinerolo
1226	Rorà		259	10009	Pinerolo	261	10009	Pinerolo
1227	Roure		966	10009	Pinerolo	1019	10009	Pinerolo
1228	Rosta		3626	10009	Pinerolo	3630	10009	Pinerolo
1229	Rubiana		2048	10009	Pinerolo	1572	10009	Pinerolo
1232	Salbertrand		466	10009	Pinerolo	441	10009	Pinerolo
1234	Salza di Pinerolo		78	10009	Pinerolo	92	10009	Pinerolo
1239	San Didero		430	10009	Pinerolo	352	10009	Pinerolo
1241	Sangano		3705	10009	Pinerolo	3238	10009	Pinerolo
1242	San Germano Chisone		1842	10009	Pinerolo	1710	10009	Pinerolo
1243	San Gillio		2606	10009	Pinerolo	2317	10009	Pinerolo
1245	San Giorio di Susa		949	10009	Pinerolo	905	10009	Pinerolo
1250	San Pietro Val Lemina		1477	10009	Pinerolo	1310	10009	Pinerolo
1254	San Secondo di Pinerolo		3379	10009	Pinerolo	3270	10009	Pinerolo
1255	Sant'Ambrogio di Torino		4275	10009	Pinerolo	3993	10009	Pinerolo
1256	Sant'Antonino di Susa		4023	10009	Pinerolo	3930	10009	Pinerolo
1258	Sauze di Cesana		186	10009	Pinerolo	153	10009	Pinerolo
1259	Sauze d'Oulx		984	10009	Pinerolo	938	10009	Pinerolo
1263	Sestriere		838	10009	Pinerolo	796	10009	Pinerolo
1270	Susa		6577	10009	Pinerolo	6691	10009	Pinerolo
1275	Torre Pellice		4570	10009	Pinerolo	4601	10009	Pinerolo
1276	Trana		3343	10009	Pinerolo	3083	10009	Pinerolo
1281	Usseaux		204	10009	Pinerolo	231	10009	Pinerolo
1283	Vaie		1351	10009	Pinerolo	1123	10009	Pinerolo
1284	Val della Torre		3529	10009	Pinerolo	3021	10009	Pinerolo
1285	Valgioie		728	10009	Pinerolo	587	10009	Pinerolo
1291	Venaus		976	10009	Pinerolo	984	10009	Pinerolo
1300	Villafraanca Piemonte		4795	10009	Pinerolo	4746	10009	Pinerolo
1302	Villarbasse		2814	10009	Pinerolo	2711	10009	Pinerolo
1303	Villar Dora		2718	10009	Pinerolo	2151	10009	Pinerolo
1305	Villar Focchiardo		2037	10009	Pinerolo	2009	10009	Pinerolo

## XIV LEGISLATURA - DISEGNI DI LEGGE E RELAZIONI - DOCUMENTI

Senato della Repubblica - aree amministrative dei collegi uninominali 2005

codice comune / area sub comunale	nome comune	nome area sub comunale	popolazione censimento 2001	codice collegio SENATO 2005	denominazione Commissione Collegio SENATO 2005	popolazione censimento 1991	codice collegio SENATO 1993	nome collegio SENATO 1993
1306	Villar Pellice		1187	10009	Pinerolo	1207	10009	Pinerolo
1307	Villar Perosa		4170	10009	Pinerolo	4241	10009	Pinerolo
3002	Ameno		895	10010	Verbania	891	10010	Verbania
3006	Armeno		2187	10010	Verbania	2166	10010	Verbania
3008	Arona		14310	10010	Verbania	15543	10010	Verbania
3019	Boca		1186	10010	Verbania	1125	10010	Verbania
3022	Bolzano Novarese		1040	10010	Verbania	950	10010	Verbania
3024	Borgomanero		19315	10010	Verbania	19102	10010	Verbania
3026	Briga Novarese		2694	10010	Verbania	2603	10010	Verbania
3047	Cavallirio		1213	10010	Verbania	1012	10010	Verbania
3051	Colazza		416	10010	Verbania	417	10010	Verbania
3058	Cureggio		2251	10010	Verbania	2139	10010	Verbania
3062	Dormelletto		2482	10010	Verbania	2593	10010	Verbania
3070	Gargallo		1673	10010	Verbania	1557	10010	Verbania
3076	Gozzano		5982	10010	Verbania	5986	10010	Verbania
3079	Grignasco		4704	10010	Verbania	4724	10010	Verbania
3082	Inverio		3732	10010	Verbania	3493	10010	Verbania
3084	Lesà		2401	10010	Verbania	2309	10010	Verbania
3088	Maggiora		1664	10010	Verbania	1579	10010	Verbania
3093	Massino Visconti		1090	10010	Verbania	967	10010	Verbania
3095	Meina		2341	10010	Verbania	2089	10010	Verbania
3098	Miasino		953	10010	Verbania	932	10010	Verbania
3103	Nebbiuno		1561	10010	Verbania	1299	10010	Verbania
3109	Oleggio Castello		1729	10010	Verbania	1398	10010	Verbania
3112	Orta San Giulio		1119	10010	Verbania	1009	10010	Verbania
3114	Paruzzaro		1588	10010	Verbania	1396	10010	Verbania
3115	Pella		1148	10010	Verbania	1180	10010	Verbania
3116	Pettinasco		1310	10010	Verbania	1218	10010	Verbania
3119	Pisano		770	10010	Verbania	595	10010	Verbania
3120	Pogno		1488	10010	Verbania	1513	10010	Verbania
3122	Prato Sesia		1936	10010	Verbania	1928	10010	Verbania
3130	Romagnano Sesia		4216	10010	Verbania	4329	10010	Verbania
3133	San Maurizio d'Opaglio		3066	10010	Verbania	2818	10010	Verbania
3140	Soriso		730	10010	Verbania	767	10010	Verbania

## XIV LEGISLATURA - DISEGNI DI LEGGE E RELAZIONI - DOCUMENTI

Senato della Repubblica - aree amministrative dei collegi uninominali 2005

codice comune / area sub comunale	nome comune	nome area sub comunale	popolazione censimento 2001	codice collegio SENATO 2005	denominazione Commissione Collegio SENATO 2005	popolazione censimento 1991	codice collegio SENATO 1993	nome collegio SENATO 1993
103001	Antrona Schieranco		544	10010	Verbania	604	10010	Verbania
103002	Anzola d'Ossola		443	10010	Verbania	442	10010	Verbania
103003	Arizzano		1890	10010	Verbania	1868	10010	Verbania
103004	Arola		279	10010	Verbania	291	10010	Verbania
103005	Aurano		118	10010	Verbania	133	10010	Verbania
103006	Baceno		961	10010	Verbania	977	10010	Verbania
103007	Bannio Anzino		582	10010	Verbania	619	10010	Verbania
103008	Baveno		4554	10010	Verbania	4510	10010	Verbania
103009	Bee		623	10010	Verbania	675	10010	Verbania
103010	Belgirate		521	10010	Verbania	510	10010	Verbania
103011	Beura-Cardezza		1372	10010	Verbania	1351	10010	Verbania
103012	Bognanco		319	10010	Verbania	370	10010	Verbania
103013	Brovello-Carpugnino		546	10010	Verbania	437	10010	Verbania
103014	Caldas-Castiglione		765	10010	Verbania	885	10010	Verbania
103015	Cambiasca		1538	10010	Verbania	1523	10010	Verbania
103016	Cannero Riviera		1050	10010	Verbania	1220	10010	Verbania
103017	Cannobio		4977	10010	Verbania	5234	10010	Verbania
103018	Caprezzo		177	10010	Verbania	165	10010	Verbania
103019	Casale Corte Cerro		3292	10010	Verbania	3035	10010	Verbania
103020	Cavaglio-Spoccia		309	10010	Verbania	320	10010	Verbania
103021	Ceppo Morelli		396	10010	Verbania	410	10010	Verbania
103022	Cesara		606	10010	Verbania	579	10010	Verbania
103023	Cossogno		537	10010	Verbania	577	10010	Verbania
103024	Craveggia		723	10010	Verbania	762	10010	Verbania
103025	Crevaldossola		4695	10010	Verbania	4606	10010	Verbania
103026	Crodo		1483	10010	Verbania	1614	10010	Verbania
103027	Curlo-Orasso		119	10010	Verbania	168	10010	Verbania
103028	Domodossola		18466	10010	Verbania	18865	10010	Verbania
103029	Druogno		961	10010	Verbania	980	10010	Verbania
103030	Falmenta		231	10010	Verbania	319	10010	Verbania
103031	Formazza		448	10010	Verbania	461	10010	Verbania
103032	Germagno		204	10010	Verbania	199	10010	Verbania
103033	Ghiffa		2336	10010	Verbania	2503	10010	Verbania
103034	Gignese		789	10010	Verbania	850	10010	Verbania



## XIV LEGISLATURA - DISEGNI DI LEGGE E RELAZIONI - DOCUMENTI

## Senato della Repubblica - aree amministrative dei collegi uninominali 2005

codice comune / area sub comunale	nome comune	nome area sub comunale	popolazione censimento 2001	codice collegio SENATO 2005	denominazione Commissione Collegio SENATO 2005	popolazione censimento 1991	codice collegio SENATO 1993	nome collegio SENATO 1993
103035	Gravellona Toce		7539	10010	Verbania	7854	10010	Verbania
103036	Gurro		310	10010	Verbania	466	10010	Verbania
103037	Intragna		125	10010	Verbania	122	10010	Verbania
103038	Loregia		283	10010	Verbania	357	10010	Verbania
103039	Macugnaga		651	10010	Verbania	626	10010	Verbania
103040	Madonna del Sasso		446	10010	Verbania	417	10010	Verbania
103041	Malesco		1473	10010	Verbania	1495	10010	Verbania
103042	Masera		1429	10010	Verbania	1257	10010	Verbania
103043	Massiola		173	10010	Verbania	192	10010	Verbania
103044	Mergozzo		2038	10010	Verbania	1990	10010	Verbania
103045	Miazzina		391	10010	Verbania	370	10010	Verbania
103046	Montcrestese		1209	10010	Verbania	1233	10010	Verbania
103047	Montescheno		441	10010	Verbania	460	10010	Verbania
103048	Nonio		883	10010	Verbania	851	10010	Verbania
103049	Oggebbio		836	10010	Verbania	925	10010	Verbania
103050	Omegna		15373	10010	Verbania	15371	10010	Verbania
103051	Ornavasso		3231	10010	Verbania	3302	10010	Verbania
103052	Pallanzeno		1210	10010	Verbania	1230	10010	Verbania
103053	Piedimulera		1673	10010	Verbania	1740	10010	Verbania
103054	Pieve Vergonte		2692	10010	Verbania	2811	10010	Verbania
103055	Premeno		769	10010	Verbania	741	10010	Verbania
103056	Premia		603	10010	Verbania	660	10010	Verbania
103057	Premosello-Chiovenda		2054	10010	Verbania	2153	10010	Verbania
103058	Quama Sopra		318	10010	Verbania	328	10010	Verbania
103059	Quama Sotto		427	10010	Verbania	475	10010	Verbania
103060	Re		830	10010	Verbania	863	10010	Verbania
103061	San Bernardino Verbaro		1152	10010	Verbania	1039	10010	Verbania
103062	Santa Maria Maggiore		1207	10010	Verbania	1256	10010	Verbania
103063	Seppiana		182	10010	Verbania	222	10010	Verbania
103064	Stresa		4836	10010	Verbania	4684	10010	Verbania
103065	Toceno		758	10010	Verbania	751	10010	Verbania
103066	Trarego Vigghiona		379	10010	Verbania	456	10010	Verbania
103067	Trasquera		279	10010	Verbania	370	10010	Verbania
103068	Trontano		1710	10010	Verbania	1654	10010	Verbania

## XIV LEGISLATURA - DISEGNI DI LEGGE E RELAZIONI - DOCUMENTI

Senato della Repubblica - aree amministrative dei collegi uninominali 2005

codice comune / area sub comunale	nome comune	nome area sub comunale	popolazione censimento 2001	codice collegio SENATO 2005	denominazione Commissione Collegio SENATO 2005	popolazione censimento 1991	codice collegio SENATO 1993	nome collegio SENATO 1993
103069	Valstrona		1270	10010	Verbania	1348	10010	Verbania
103070	Varzone Con San Carlo		512	10010	Verbania	505	10010	Verbania
103071	Varzo		2218	10010	Verbania	2409	10010	Verbania
103072	Verbania		30128	10010	Verbania	30517	10010	Verbania
103073	Viganella		204	10010	Verbania	192	10010	Verbania
103074	Vignone		1090	10010	Verbania	922	10010	Verbania
103075	Villadossola		6908	10010	Verbania	7469	10010	Verbania
103076	Villette		244	10010	Verbania	233	10010	Verbania
103077	Vogogna		1702	10010	Verbania	1837	10010	Verbania
3001	Agrate Conturbia		1184	10011	Novara	1039	10011	Novara
3012	Barengo		942	10011	Novara	941	10011	Novara
3016	Bellinzago Novarese		8365	10011	Novara	8140	10011	Novara
3018	Blandrate		1103	10011	Novara	1184	10011	Novara
3021	Bogogno		1159	10011	Novara	1122	10011	Novara
3023	Borgolavezzaro		1879	10011	Novara	1863	10011	Novara
3025	Borgo Ticino		3853	10011	Novara	3329	10011	Novara
3027	Briona		1133	10011	Novara	1117	10011	Novara
3030	Callignaga		2345	10011	Novara	2212	10011	Novara
3032	Cameri		9673	10011	Novara	9331	10011	Novara
3036	Carignano Sesia		2543	10011	Novara	2495	10011	Novara
3037	Casalbeltrame		832	10011	Novara	673	10011	Novara
3039	Casaleggio Novara		847	10011	Novara	766	10011	Novara
3040	Casalino		1456	10011	Novara	1504	10011	Novara
3041	Casalvolone		812	10011	Novara	797	10011	Novara
3042	Castellazzo Novarese		260	10011	Novara	272	10011	Novara
3043	Castelletto Sopra Ticino		8755	10011	Novara	7965	10011	Novara
3044	Cavaglio		396	10011	Novara	407	10011	Novara
3045	Cavaglio d'Agogna		1282	10011	Novara	1277	10011	Novara
3049	Cerato		6665	10011	Novara	7070	10011	Novara
3052	Comignago		939	10011	Novara	765	10011	Novara
3055	Cressa		1431	10011	Novara	1448	10011	Novara
3060	Divignano		1232	10011	Novara	1093	10011	Novara
3065	Fara Novarese		2115	10011	Novara	2087	10011	Novara
3066	Fontanello d'Agogna		2549	10011	Novara	2472	10011	Novara

## XIV LEGISLATURA - DISEGNI DI LEGGE E RELAZIONI - DOCUMENTI

Senato della Repubblica - aree amministrative dei collegi uninominali 2005

codice comune / area sub comunale	nome comune	nome area sub comunale	popolazione censimento 2001	codice collegio SENATO 2005	denominazione Commissione Collegio SENATO 2005	popolazione censimento 1991	codice collegio SENATO 1993	nome collegio SENATO 1993
3068	Galliate		13448	10011 Novara		13341	10011	Novara
3069	Garbagna Novarese		964	10011 Novara		851	10011	Novara
3071	Gattico		3134	10011 Novara		3077	10011	Novara
3073	Ghemme		3722	10011 Novara		3816	10011	Novara
3077	Granzo Con Monticello		1216	10011 Novara		1065	10011	Novara
3083	Landiona		587	10011 Novara		633	10011	Novara
3090	Mandello Vitta		282	10011 Novara		269	10011	Novara
3091	Marano Ticino		1407	10011 Novara		1328	10011	Novara
3097	Mezzomerico		951	10011 Novara		776	10011	Novara
3100	Momo		2732	10011 Novara		2881	10011	Novara
3104	Nibbiola		720	10011 Novara		641	10011	Novara
3106	Novara		100910	10011 Novara		101112	10011	Novara
3108	Oleggio		12191	10011 Novara		11314	10011	Novara
3121	Pombia		1818	10011 Novara		1291	10011	Novara
3129	Recetto		897	10011 Novara		854	10011	Novara
3131	Romenino		4240	10011 Novara		4401	10011	Novara
3134	San Mazzaro Sesia		726	10011 Novara		701	10011	Novara
3135	San Pietro Mosezzo		1738	10011 Novara		1674	10011	Novara
3138	Sillavengo		567	10011 Novara		588	10011	Novara
3139	Sizzano		1458	10011 Novara		1434	10011	Novara
3141	Sozzago		859	10011 Novara		732	10011	Novara
3143	Suno		2834	10011 Novara		2734	10011	Novara
3144	Terdobbiate		470	10011 Novara		486	10011	Novara
3146	Tornaco		878	10011 Novara		839	10011	Novara
3149	Trecale		16915	10011 Novara		14845	10011	Novara
3153	Vaprio d'Agogna		950	10011 Novara		920	10011	Novara
3154	Varallo Pombia		4403	10011 Novara		4107	10011	Novara
3157	Veruno		1576	10011 Novara		1378	10011	Novara
3158	Vespolate		2076	10011 Novara		2108	10011	Novara
3159	Vicolungo		842	10011 Novara		815	10011	Novara
3164	Vinzaglio		609	10011 Novara		607	10011	Novara
2002	Alagna Valsesia		457	10012 Biella		432	10012	Biella
2008	Balmuccia		100	10012 Biella		117	10012	Biella
2014	Bocciolo		277	10012 Biella		339	10012	Biella

## XIV LEGISLATURA - DISEGNI DI LEGGE E RELAZIONI - DOCUMENTI

Senato della Repubblica - aree amministrative dei collegi uninominali 2005

codice comune / area sub comunale	nome comune	nome area sub comunale	popolazione censimento 2001	codice collegio SENATO 2005	denominazione Commissione Collegio SENATO 2005	popolazione censimento 1991	codice collegio SENATO 1993	nome collegio SENATO 1993
2016	Borgosesia		13926	10012 Biella		14731	10012 Biella	
2019	Breia		191	10012 Biella		199	10012 Biella	
2021	Burunzo		951	10012 Biella		1021	10012 Biella	
2025	Camperlogno		228	10012 Biella		234	10012 Biella	
2029	Carcoforo		73	10012 Biella		84	10012 Biella	
2035	San Giacomo Vercelese		356	10012 Biella		435	10012 Biella	
2038	Cello		903	10012 Biella		851	10012 Biella	
2041	Cervatto		49	10012 Biella		51	10012 Biella	
2043	Civiasco		257	10012 Biella		236	10012 Biella	
2048	Cravagliana		276	10012 Biella		312	10012 Biella	
2057	Fobello		249	10012 Biella		310	10012 Biella	
2061	Gattinara		8612	10012 Biella		8701	10012 Biella	
2062	Ghislarengo		833	10012 Biella		793	10012 Biella	
2066	Guarabosone		339	10012 Biella		322	10012 Biella	
2068	Lenta		931	10012 Biella		890	10012 Biella	
2072	Lozzolo		816	10012 Biella		815	10012 Biella	
2078	Mollia		100	10012 Biella		113	10012 Biella	
2096	Pila		114	10012 Biella		114	10012 Biella	
2097	Piode		197	10012 Biella		182	10012 Biella	
2102	Postua		594	10012 Biella		559	10012 Biella	
2107	Quarona		4252	10012 Biella		4114	10012 Biella	
2110	Rassa		71	10012 Biella		82	10012 Biella	
2111	Rima San Giuseppe		76	10012 Biella		85	10012 Biella	
2112	Rimasco		154	10012 Biella		180	10012 Biella	
2113	Rimella		142	10012 Biella		195	10012 Biella	
2114	Riva Valdobbia		230	10012 Biella		239	10012 Biella	
2116	Roasio		2462	10012 Biella		2495	10012 Biella	
2121	Rossa		185	10012 Biella		203	10012 Biella	
2122	Rovasenda		1010	10012 Biella		1056	10012 Biella	
2123	Sabbia		93	10012 Biella		134	10012 Biella	
2134	Scopa		369	10012 Biella		390	10012 Biella	
2135	Scopello		442	10012 Biella		454	10012 Biella	
2137	Serravalle Sesia		5008	10012 Biella		5040	10012 Biella	
2152	Valduggia		2363	10012 Biella		2416	10012 Biella	

## XIV LEGISLATURA - DISEGNI DI LEGGE E RELAZIONI - DOCUMENTI

Senato della Repubblica - aree amministrative dei collegi uninominali 2005

codice comune / area sub comunale	nome comune	nome area sub comunale	popolazione censimento 2001	codice collegio SENATO 2005	denominazione Commissione Collegio SENATO 2005	popolazione censimento 1991	codice collegio SENATO 1993	nome collegio SENATO 1993
2156	Varallo		7397	10012 Biella		8025	10012 Biella	
2166	Vocea		139	10012 Biella		151	10012 Biella	
96001	Aloche		317	10012 Biella		333	10012 Biella	
96002	Andorno Micca		3549	10012 Biella		3681	10012 Biella	
96003	Benna		1164	10012 Biella		1111	10012 Biella	
96004	Biella		45740	10012 Biella		48324	10012 Biella	
96005	Bioglio		1087	10012 Biella		1084	10012 Biella	
96006	Borriana		850	10012 Biella		914	10012 Biella	
96007	Brusnengo		2101	10012 Biella		2048	10012 Biella	
96008	Callabiana		144	10012 Biella		170	10012 Biella	
96009	Camandona		401	10012 Biella		435	10012 Biella	
96010	Camburzano		1184	10012 Biella		1223	10012 Biella	
96011	Campiglia Cervo		178	10012 Biella		200	10012 Biella	
96012	Candelo		7804	10012 Biella		7697	10012 Biella	
96013	Caprile		210	10012 Biella		220	10012 Biella	
96014	Casapinta		449	10012 Biella		461	10012 Biella	
96015	Castelletto Cervo		858	10012 Biella		755	10012 Biella	
96016	Cavaglia		3666	10012 Biella		3612	10012 Biella	
96017	Cerreto Castello		668	10012 Biella		568	10012 Biella	
96018	Cerrione		2809	10012 Biella		2628	10012 Biella	
96019	Coggiola		2360	10012 Biella		2579	10012 Biella	
96020	Cossato		15266	10012 Biella		15321	10012 Biella	
96021	Crevacuore		1876	10012 Biella		1935	10012 Biella	
96022	Crosa		336	10012 Biella		343	10012 Biella	
96023	Curino		475	10012 Biella		507	10012 Biella	
96024	Donato		725	10012 Biella		731	10012 Biella	
96025	Dorzano		446	10012 Biella		387	10012 Biella	
96026	Gaglianico		3837	10012 Biella		3934	10012 Biella	
96027	Giffenga		111	10012 Biella		106	10012 Biella	
96028	Graglia		1609	10012 Biella		1615	10012 Biella	
96029	Lessona		2450	10012 Biella		2301	10012 Biella	
96030	Magnano		376	10012 Biella		381	10012 Biella	
96031	Massazza		579	10012 Biella		619	10012 Biella	
96032	Masserano		2314	10012 Biella		2283	10012 Biella	

## XIV LEGISLATURA - DISEGNI DI LEGGE E RELAZIONI - DOCUMENTI

Senato della Repubblica - aree amministrative dei collegi uninominali 2005

codice comune / area sub comunale	nome comune	nome area sub comunale	popolazione censimento 2001	codice collegio SENATO 2005	denominazione Commissione Collegio SENATO 2005	popolazione censimento 1991	codice collegio SENATO 1993	nome collegio SENATO 1993
96033	Mezzana Montigliengo		647	10012 Biella		746	10012 Biella	
96034	Miagliano		592	10012 Biella		624	10012 Biella	
96035	Mongrando		4022	10012 Biella		4020	10012 Biella	
96037	Mottalciata		1416	10012 Biella		1343	10012 Biella	
96038	Muzzano		673	10012 Biella		653	10012 Biella	
96039	Netro		1018	10012 Biella		989	10012 Biella	
96040	Occhieppo Inferiore		3947	10012 Biella		4194	10012 Biella	
96041	Occhieppo Superiore		2882	10012 Biella		2812	10012 Biella	
96042	Pettinengo		1599	10012 Biella		1703	10012 Biella	
96043	Piatto		552	10012 Biella		507	10012 Biella	
96044	Piedicavallo		187	10012 Biella		191	10012 Biella	
96046	Pollone		2223	10012 Biella		2135	10012 Biella	
96047	Ponderano		3833	10012 Biella		3696	10012 Biella	
96048	Portula		1486	10012 Biella		1651	10012 Biella	
96049	Pralungo		2743	10012 Biella		2730	10012 Biella	
96050	Pray		2439	10012 Biella		2683	10012 Biella	
96051	Quaregna		1298	10012 Biella		1296	10012 Biella	
96052	Quittengo		238	10012 Biella		253	10012 Biella	
96053	Ronco Biellese		1540	10012 Biella		1514	10012 Biella	
96054	Roppolo		855	10012 Biella		787	10012 Biella	
96055	Rosazza		89	10012 Biella		118	10012 Biella	
96056	Sagliano Micca		1676	10012 Biella		1811	10012 Biella	
96057	Sala Biellese		601	10012 Biella		615	10012 Biella	
96058	Salussola		2030	10012 Biella		2106	10012 Biella	
96059	Sandigliano		2733	10012 Biella		2662	10012 Biella	
96060	San Paolo Cervo		146	10012 Biella		183	10012 Biella	
96061	Seive Marcone		103	10012 Biella		113	10012 Biella	
96062	Soprana		835	10012 Biella		940	10012 Biella	
96063	Sordevolo		1334	10012 Biella		1304	10012 Biella	
96064	Sostegno		784	10012 Biella		773	10012 Biella	
96065	Strona		1175	10012 Biella		1216	10012 Biella	
96066	Tavigliano		936	10012 Biella		861	10012 Biella	
96067	Termengo		307	10012 Biella		320	10012 Biella	
96068	Tollegno		2679	10012 Biella		2928	10012 Biella	

## XIV LEGISLATURA - DISEGNI DI LEGGE E RELAZIONI - DOCUMENTI

Senato della Repubblica - aree amministrative dei collegi uninominali 2005

codice comune / area sub comunale	nome comune	nome area sub comunale	popolazione censimento 2001	codice collegio SENATO 2005	denominazione Commissione Collegio SENATO 2005	popolazione censimento 1991	codice collegio SENATO 1993	nome collegio SENATO 1993
96069	Torrazzo		188	10012	Biella	195	10012	Biella
96070	Trivero		6883	10012	Biella	7331	10012	Biella
96071	Valdengo		2525	10012	Biella	2440	10012	Biella
96072	Vallanzengo		250	10012	Biella	262	10012	Biella
96073	Valle Mosso		3957	10012	Biella	4350	10012	Biella
96074	Valle San Nicolao		1141	10012	Biella	1206	10012	Biella
96075	Veglio		660	10012	Biella	706	10012	Biella
96076	Verrone		1134	10012	Biella	1133	10012	Biella
96077	Vigliano Biellese		8416	10012	Biella	8286	10012	Biella
96078	Villa del Bosco		375	10012	Biella	405	10012	Biella
96079	Villanova Biellese		196	10012	Biella	209	10012	Biella
96080	Viverone		1417	10012	Biella	1351	10012	Biella
96081	Zimone		404	10012	Biella	404	10012	Biella
96082	Zubiena		1271	10012	Biella	1129	10012	Biella
96083	Zumaglia		1073	10012	Biella	989	10012	Biella
96084	Mosso		1802	10012	Biella	1912	10012	Biella
2003	Albano Vercellese		339	10013	Vercelli	340	10013	Vercelli
2004	Alice Castello		2603	10013	Vercelli	2474	10013	Vercelli
2006	Atorjo		1033	10013	Vercelli	1007	10013	Vercelli
2007	Asigliano Vercellese		1417	10013	Vercelli	1446	10013	Vercelli
2009	Balbocco		262	10013	Vercelli	267	10013	Vercelli
2011	Bianzè		2038	10013	Vercelli	2166	10013	Vercelli
2015	Borgo d'Ale		2565	10013	Vercelli	2685	10013	Vercelli
2017	Borgo Vercelli		2158	10013	Vercelli	2149	10013	Vercelli
2030	Caresana		1068	10013	Vercelli	1159	10013	Vercelli
2031	Caresanablot		988	10013	Vercelli	768	10013	Vercelli
2032	Cariso		956	10013	Vercelli	992	10013	Vercelli
2033	Casanova Elvo		246	10013	Vercelli	239	10013	Vercelli
2042	Cigliano		4523	10013	Vercelli	4654	10013	Vercelli
2045	Collobiano		114	10013	Vercelli	135	10013	Vercelli
2047	Coslanzana		873	10013	Vercelli	912	10013	Vercelli
2049	Crescentino		7609	10013	Vercelli	7150	10013	Vercelli
2052	Crova		429	10013	Vercelli	472	10013	Vercelli
2054	Desana		1040	10013	Vercelli	1053	10013	Vercelli

## XIV LEGISLATURA - DISEGNI DI LEGGE E RELAZIONI - DOCUMENTI

Senato della Repubblica - aree amministrative dei collegi uninominali 2005

codice comune / area sub comunale	nome comune	nome area sub comunale	popolazione censimento 2001	codice collegio SENATO 2005	denominazione Commissione Collegio SENATO 2005	popolazione censimento 1991	codice collegio SENATO 1993	nome collegio SENATO 1993
2058	Fontianetto Po		1233	10013	Vercelli	1190	10013	Vercelli
2059	Fornigliana		561	10013	Vercelli	625	10013	Vercelli
2065	Greggio		375	10013	Vercelli	388	10013	Vercelli
2067	Lamporo		522	10013	Vercelli	500	10013	Vercelli
2070	Lignana		543	10013	Vercelli	480	10013	Vercelli
2071	Livorno Ferraris		4320	10013	Vercelli	4495	10013	Vercelli
2079	Moncrivello		1477	10013	Vercelli	1460	10013	Vercelli
2082	Motta de' Conti		851	10013	Vercelli	896	10013	Vercelli
2088	Olcenengo		607	10013	Vercelli	568	10013	Vercelli
2089	Oldenico		254	10013	Vercelli	268	10013	Vercelli
2090	Palazzo Vercellese		1328	10013	Vercelli	1325	10013	Vercelli
2091	Pertengo		338	10013	Vercelli	367	10013	Vercelli
2093	Pezzana		1129	10013	Vercelli	1087	10013	Vercelli
2104	Pirarolo		589	10013	Vercelli	585	10013	Vercelli
2108	Quinto Vercellese		418	10013	Vercelli	491	10013	Vercelli
2115	Rive		417	10013	Vercelli	385	10013	Vercelli
2118	Ronsecco		616	10013	Vercelli	673	10013	Vercelli
2126	Salasco		251	10013	Vercelli	240	10013	Vercelli
2127	Sali Vercellese		131	10013	Vercelli	174	10013	Vercelli
2128	Saluggia		4074	10013	Vercelli	4063	10013	Vercelli
2131	San Germano Vercellese		1811	10013	Vercelli	1917	10013	Vercelli
2133	Santhà		9253	10013	Vercelli	9308	10013	Vercelli
2142	Stroppiana		1200	10013	Vercelli	1179	10013	Vercelli
2147	Tricerro		621	10013	Vercelli	637	10013	Vercelli
2148	Trino		7605	10013	Vercelli	8217	10013	Vercelli
2150	Tronzano Vercellese		3519	10013	Vercelli	3524	10013	Vercelli
2158	Vercelli		45132	10013	Vercelli	49458	10013	Vercelli
2163	Villarboit		547	10013	Vercelli	581	10013	Vercelli
2164	Vilata		1624	10013	Vercelli	1620	10013	Vercelli
6004	Alfiano Natta		793	10013	Vercelli	806	10013	Vercelli
6007	Altavilla Monferrato		480	10013	Vercelli	516	10013	Vercelli
6011	Balzola		1444	10013	Vercelli	1586	10013	Vercelli
6013	Bassignana		1737	10013	Vercelli	1709	10013	Vercelli
6015	Bergamasco		765	10013	Vercelli	806	10013	Vercelli



## XIV LEGISLATURA - DISEGNI DI LEGGE E RELAZIONI - DOCUMENTI

## Senato della Repubblica - aree amministrative dei collegi uninominali 2005

codice comune / area sub comunale	nome comune	nome area sub comunale	popolazione censimento 2001	codice collegio SENATO 2005	denominazione Commissione Collegio SENATO 2005	popolazione censimento 1991	codice collegio SENATO 1993	nome collegio SENATO 1993
6020	Borgo San Martino		1366	10013	Vercelli	1382	10013	Vercelli
6023	Bozzole		293	10013	Vercelli	329	10013	Vercelli
6026	Camagna Monferrato		537	10013	Vercelli	596	10013	Vercelli
6027	Camino		734	10013	Vercelli	845	10013	Vercelli
6031	Carentino		313	10013	Vercelli	326	10013	Vercelli
6039	Casale Monferrato		35244	10013	Vercelli	38962	10013	Vercelli
6050	Castelletto Merli		470	10013	Vercelli	486	10013	Vercelli
6051	Castelletto Monferrato		1428	10013	Vercelli	1289	10013	Vercelli
6056	Cella Monte		509	10013	Vercelli	516	10013	Vercelli
6057	Cereseto		431	10013	Vercelli	426	10013	Vercelli
6059	Cerrina Monferrato		1599	10013	Vercelli	1612	10013	Vercelli
6060	Coniolo		422	10013	Vercelli	398	10013	Vercelli
6061	Conzano		1005	10013	Vercelli	868	10013	Vercelli
6064	Cuccaro Monferrato		367	10013	Vercelli	404	10013	Vercelli
6068	Felizzano		2395	10013	Vercelli	2510	10013	Vercelli
6072	Frassinello Monferrato		562	10013	Vercelli	614	10013	Vercelli
6073	Frassineto Po		1465	10013	Vercelli	1363	10013	Vercelli
6076	Fubine		1683	10013	Vercelli	1701	10013	Vercelli
6077	Gabiano		1259	10013	Vercelli	1360	10013	Vercelli
6082	Giarole		690	10013	Vercelli	723	10013	Vercelli
6089	Lu		1213	10013	Vercelli	1295	10013	Vercelli
6091	Masio		1440	10013	Vercelli	1552	10013	Vercelli
6094	Mirabello Monferrato		1361	10013	Vercelli	1355	10013	Vercelli
6097	Mombello Monferrato		1095	10013	Vercelli	1148	10013	Vercelli
6099	Moncesino		226	10013	Vercelli	229	10013	Vercelli
6109	Morano sul Po		1569	10013	Vercelli	1558	10013	Vercelli
6113	Murisengo		1511	10013	Vercelli	1670	10013	Vercelli
6115	Occimiano		1385	10013	Vercelli	1415	10013	Vercelli
6116	Odalengo Grande		533	10013	Vercelli	524	10013	Vercelli
6117	Odalengo Piccolo		274	10013	Vercelli	280	10013	Vercelli
6118	Olivola		145	10013	Vercelli	152	10013	Vercelli
6120	Ottiglio		659	10013	Vercelli	724	10013	Vercelli
6122	Oviglio		1294	10013	Vercelli	1312	10013	Vercelli
6123	Ozzano Monferrato		1567	10013	Vercelli	1591	10013	Vercelli

## XIV LEGISLATURA - DISEGNI DI LEGGE E RELAZIONI - DOCUMENTI

Senato della Repubblica - aree amministrative dei collegi uninominali 2005

codice comune / area sub comunale	nome comune	nome area sub comunale	popolazione censimento 2001	codice collegio SENATO 2005	denominazione Commissione Collegio SENATO 2005	popolazione censimento 1991	codice collegio SENATO 1993	nome collegio SENATO 1993
6128	Pecetto di Valenza		1312	10013	Vercelli	1249	10013	Vercelli
6131	Pomaro Monferrato		423	10013	Vercelli	416	10013	Vercelli
6133	Pontestura		1558	10013	Vercelli	1639	10013	Vercelli
6135	Ponzano Monferrato		404	10013	Vercelli	437	10013	Vercelli
6141	Quarignento		1296	10013	Vercelli	1281	10013	Vercelli
6142	Quattordio		1753	10013	Vercelli	1922	10013	Vercelli
6145	Rivarone		372	10013	Vercelli	345	10013	Vercelli
6149	Rosignano Monferrato		1650	10013	Vercelli	1594	10013	Vercelli
6150	Sala Monferrato		475	10013	Vercelli	501	10013	Vercelli
6153	San Giorgio Monferrato		1279	10013	Vercelli	1325	10013	Vercelli
6154	San Salvatore Monferrato		4623	10013	Vercelli	4767	10013	Vercelli
6159	Serralunga di Crea		617	10013	Vercelli	644	10013	Vercelli
6163	Solero		1685	10013	Vercelli	1718	10013	Vercelli
6164	Solonghello		245	10013	Vercelli	254	10013	Vercelli
6171	Terruggia		812	10013	Vercelli	767	10013	Vercelli
6173	Ticineto		1384	10013	Vercelli	1357	10013	Vercelli
6175	Treville		280	10013	Vercelli	296	10013	Vercelli
6177	Valenza		20339	10013	Vercelli	21402	10013	Vercelli
6178	Valmacca		1099	10013	Vercelli	1153	10013	Vercelli
6179	Vignale Monferrato		1141	10013	Vercelli	1147	10013	Vercelli
6182	Villadeati		521	10013	Vercelli	572	10013	Vercelli
6184	Villamiroglio		312	10013	Vercelli	331	10013	Vercelli
6185	Villanova Monferrato		1743	10013	Vercelli	1700	10013	Vercelli
6002	Albera Ligure		357	10014	Alessandria	405	10014	Alessandria
6003	Alessandria		85438	10014	Alessandria	90753	10014	Alessandria
6006	Alluvioni Cambiò		1019	10014	Alessandria	1040	10014	Alessandria
6008	Aizano Scrivia		392	10014	Alessandria	374	10014	Alessandria
6009	Arquata Scrivia		5765	10014	Alessandria	6121	10014	Alessandria
6010	Avolasca		280	10014	Alessandria	329	10014	Alessandria
6012	Basaluzzo		1897	10014	Alessandria	1884	10014	Alessandria
6014	Belforte Monferrato		448	10014	Alessandria	396	10014	Alessandria
6016	Berzano di Tortona		132	10014	Alessandria	143	10014	Alessandria
6018	Borghetto di Borbera		1963	10014	Alessandria	1793	10014	Alessandria
6019	Borghetto Alessandrino		611	10014	Alessandria	614	10014	Alessandria

## XIV LEGISLATURA - DISEGNI DI LEGGE E RELAZIONI - DOCUMENTI

Senato della Repubblica - aree amministrative dei collegi uninominali 2005

codice comune / area sub comunale	nome comune	nome area sub comunale	popolazione censimento 2001	codice collegio SENATO 2005	denominazione Commissione Collegio SENATO 2005	popolazione censimento 1991	codice collegio SENATO 1993	nome collegio SENATO 1993
6021	Bosco Marengo		2494	10014	Alessandria	2401	10014	Alessandria
6022	Bosio		1177	10014	Alessandria	1217	10014	Alessandria
6024	Brignano-Frascata		500	10014	Alessandria	563	10014	Alessandria
6025	Cabella Ligure		641	10014	Alessandria	754	10014	Alessandria
6028	Cantalupo Ligure		555	10014	Alessandria	582	10014	Alessandria
6029	Capriata d'Orba		1845	10014	Alessandria	1839	10014	Alessandria
6030	Carbonara Scrivia		966	10014	Alessandria	1016	10014	Alessandria
6032	Carezzano		449	10014	Alessandria	494	10014	Alessandria
6033	Carpeneto		913	10014	Alessandria	959	10014	Alessandria
6034	Carrega Ligure		119	10014	Alessandria	148	10014	Alessandria
6035	Carrosio		465	10014	Alessandria	474	10014	Alessandria
6037	Casal Cermelli		1146	10014	Alessandria	1127	10014	Alessandria
6038	Casaleggio Boiro		377	10014	Alessandria	339	10014	Alessandria
6040	Casalnoceto		877	10014	Alessandria	882	10014	Alessandria
6041	Casasco		149	10014	Alessandria	171	10014	Alessandria
6042	Cassano Spinola		1852	10014	Alessandria	2047	10014	Alessandria
6045	Castellania		95	10014	Alessandria	105	10014	Alessandria
6046	Castellar Guidobono		402	10014	Alessandria	380	10014	Alessandria
6047	Castellazzo Bormida		4268	10014	Alessandria	4254	10014	Alessandria
6049	Castelletto d'Orba		1891	10014	Alessandria	1849	10014	Alessandria
6052	Castelnovo Bormida		648	10014	Alessandria	702	10014	Alessandria
6053	Castelnovo Scrivia		5624	10014	Alessandria	5859	10014	Alessandria
6054	Castelspina		394	10014	Alessandria	371	10014	Alessandria
6058	Cerreto Grue		339	10014	Alessandria	360	10014	Alessandria
6062	Costa Vescovato		347	10014	Alessandria	363	10014	Alessandria
6063	Cremolino		959	10014	Alessandria	828	10014	Alessandria
6066	Demice		249	10014	Alessandria	292	10014	Alessandria
6067	Fabbrica Curone		838	10014	Alessandria	952	10014	Alessandria
6069	Fraconallo		328	10014	Alessandria	292	10014	Alessandria
6070	Francavilla Bisio		459	10014	Alessandria	414	10014	Alessandria
6071	Frascaro		418	10014	Alessandria	412	10014	Alessandria
6074	Fresonara		694	10014	Alessandria	691	10014	Alessandria
6075	Frugarolo		1856	10014	Alessandria	1873	10014	Alessandria
6078	Gamalerò		778	10014	Alessandria	779	10014	Alessandria

## XIV LEGISLATURA - DISEGNI DI LEGGE E RELAZIONI - DOCUMENTI

## Senato della Repubblica - aree amministrative dei collegi uninominali 2005

codice comune / area sub comunale	nome comune	nome area sub comunale	popolazione censimento 2001	codice collegio SENATO 2005	denominazione Commissione Collegio SENATO 2005	popolazione censimento 1991	codice collegio SENATO 1993	nome collegio SENATO 1993
6079	Garbagna		681	10014	Alessandria	661	10014	Alessandria
6080	Gavazzana		127	10014	Alessandria	126	10014	Alessandria
6081	Gavi		4506	10014	Alessandria	4569	10014	Alessandria
6083	Gremiasco		361	10014	Alessandria	403	10014	Alessandria
6085	Grondona		538	10014	Alessandria	511	10014	Alessandria
6086	Guazzora		294	10014	Alessandria	353	10014	Alessandria
6087	Isola Sant'Antonio		766	10014	Alessandria	791	10014	Alessandria
6088	Lerma		801	10014	Alessandria	738	10014	Alessandria
6095	Molare		2044	10014	Alessandria	2034	10014	Alessandria
6096	Molino dei Torti		738	10014	Alessandria	804	10014	Alessandria
6098	Momperrone		232	10014	Alessandria	267	10014	Alessandria
6100	Mongiardino Ligure		204	10014	Alessandria	237	10014	Alessandria
6101	Monteale		634	10014	Alessandria	697	10014	Alessandria
6102	Montacuto		339	10014	Alessandria	392	10014	Alessandria
6103	Montaldeo		318	10014	Alessandria	364	10014	Alessandria
6104	Montaldo Bormida		690	10014	Alessandria	663	10014	Alessandria
6105	Montecastello		340	10014	Alessandria	353	10014	Alessandria
6107	Montegioco		306	10014	Alessandria	276	10014	Alessandria
6108	Montemarzino		352	10014	Alessandria	368	10014	Alessandria
6111	Mornese		706	10014	Alessandria	725	10014	Alessandria
6114	Novi Ligure		27223	10014	Alessandria	30021	10014	Alessandria
6121	Ovada		11677	10014	Alessandria	12212	10014	Alessandria
6124	Paderna		243	10014	Alessandria	267	10014	Alessandria
6126	Parodi Ligure		721	10014	Alessandria	745	10014	Alessandria
6127	Pasturana		1011	10014	Alessandria	882	10014	Alessandria
6129	Pietra Marazzi		932	10014	Alessandria	780	10014	Alessandria
6130	Piovera		736	10014	Alessandria	718	10014	Alessandria
6132	Pontecurone		3781	10014	Alessandria	4224	10014	Alessandria
6137	Pozzol Groppo		397	10014	Alessandria	419	10014	Alessandria
6138	Pozzolo Fornigato		4771	10014	Alessandria	4785	10014	Alessandria
6140	Predosa		2074	10014	Alessandria	2104	10014	Alessandria
6144	Rivalta Bormida		1443	10014	Alessandria	1450	10014	Alessandria
6146	Roccatorte Ligure		167	10014	Alessandria	167	10014	Alessandria
6147	Rocca Grimalda		1346	10014	Alessandria	1260	10014	Alessandria

## XIV LEGISLATURA - DISEGNI DI LEGGE E RELAZIONI - DOCUMENTI

Senato della Repubblica - aree amministrative dei collegi uninominali 2005

codice comune / area sub comunale	nome comune	nome area sub comunale	popolazione censimento 2001	codice collegio SENATO 2005	denominazione Commissione Collegio SENATO 2005	popolazione censimento 1991	codice collegio SENATO 1993	nome collegio SENATO 1993
6148	Rocchetta Ligure		220	10014	Alessandria	263	10014	Alessandria
6151	Sale		4246	10014	Alessandria	4363	10014	Alessandria
6152	San Cristoforo		575	10014	Alessandria	572	10014	Alessandria
6155	San Sebastiano Curone		543	10014	Alessandria	585	10014	Alessandria
6156	Sant'Agata Fossili		413	10014	Alessandria	362	10014	Alessandria
6157	Sardigliano		441	10014	Alessandria	460	10014	Alessandria
6158	Sarezzano		1156	10014	Alessandria	1086	10014	Alessandria
6160	Serravalle Scrivia		5820	10014	Alessandria	6243	10014	Alessandria
6161	Sezzadio		1291	10014	Alessandria	1445	10014	Alessandria
6162	Silvano d'Orba		1830	10014	Alessandria	1775	10014	Alessandria
6166	Spineto Scrivia		322	10014	Alessandria	349	10014	Alessandria
6167	Stazzano		2108	10014	Alessandria	1987	10014	Alessandria
6169	Tagliolo Monferrato		1457	10014	Alessandria	1392	10014	Alessandria
6170	Tassarolo		611	10014	Alessandria	558	10014	Alessandria
6174	Tortona		25227	10014	Alessandria	27220	10014	Alessandria
6176	Trisobbio		682	10014	Alessandria	646	10014	Alessandria
6180	Vignole Borbera		2037	10014	Alessandria	1991	10014	Alessandria
6181	Viguzzolo		2884	10014	Alessandria	3036	10014	Alessandria
6183	Villaveria		932	10014	Alessandria	914	10014	Alessandria
6186	Villaromagnano		758	10014	Alessandria	690	10014	Alessandria
6188	Volpedo		1191	10014	Alessandria	1214	10014	Alessandria
6189	Volpellino		160	10014	Alessandria	161	10014	Alessandria
6190	Voltiglio		770	10014	Alessandria	815	10014	Alessandria
5001	Agliano Terme		1697	10015	Asti	1719	10015	Asti
5002	Albugnano		462	10015	Asti	417	10015	Asti
5003	Antignano		1007	10015	Asti	992	10015	Asti
5004	Aramengo		604	10015	Asti	522	10015	Asti
5005	Asti		71276	10015	Asti	73557	10015	Asti
5006	Azzano d'Asti		371	10015	Asti	327	10015	Asti
5007	Baldichieri d'Asti		1009	10015	Asti	995	10015	Asti
5008	Belveglio		320	10015	Asti	339	10015	Asti
5009	Berzano di San Pietro		406	10015	Asti	354	10015	Asti
5010	Bruno		375	10015	Asti	394	10015	Asti
5011	Bubbio		935	10015	Asti	936	10015	Asti

## XIV LEGISLATURA - DISEGNI DI LEGGE E RELAZIONI - DOCUMENTI

Senato della Repubblica - aree amministrative dei collegi uninominali 2005

codice comune / area sub comunale	nome comune	nome area sub comunale	popolazione censimento 2001	codice collegio SENATO 2005	denominazione Commissione Collegio SENATO 2005	popolazione censimento 1991	codice collegio SENATO 1993	nome collegio SENATO 1993
5012	Buttigiera d'Asti		1996	10015 Asti		1954	10015 Asti	
5013	Calamandrana		1563	10015 Asti		1459	10015 Asti	
5014	Calliano		1406	10015 Asti		1393	10015 Asti	
5015	Calosso		1264	10015 Asti		1356	10015 Asti	
5016	Camerano Casasco		494	10015 Asti		445	10015 Asti	
5017	Canelli		10230	10015 Asti		10425	10015 Asti	
5018	Cantarana		839	10015 Asti		733	10015 Asti	
5019	Capriglio		309	10015 Asti		230	10015 Asti	
5020	Casorzo		687	10015 Asti		697	10015 Asti	
5021	Cassinascio		592	10015 Asti		610	10015 Asti	
5022	Castagnole delle Lanze		3641	10015 Asti		3486	10015 Asti	
5023	Castagnole Monferrato		1234	10015 Asti		1226	10015 Asti	
5024	Castel Boglione		645	10015 Asti		702	10015 Asti	
5025	Castell'Alfero		2691	10015 Asti		2580	10015 Asti	
5026	Castellero		291	10015 Asti		281	10015 Asti	
5027	Castelletto Molina		169	10015 Asti		165	10015 Asti	
5028	Castello di Annone		1767	10015 Asti		1713	10015 Asti	
5029	Castelnuovo Belbo		930	10015 Asti		878	10015 Asti	
5030	Castelnuovo Calcea		779	10015 Asti		795	10015 Asti	
5031	Castelnuovo Don Bosco		3038	10015 Asti		2793	10015 Asti	
5032	Castel Rocchero		396	10015 Asti		464	10015 Asti	
5033	Cellarengo		605	10015 Asti		508	10015 Asti	
5034	Celle Enomondo		460	10015 Asti		502	10015 Asti	
5035	Cerreto d'Asti		241	10015 Asti		276	10015 Asti	
5036	Cerro Tanaro		592	10015 Asti		584	10015 Asti	
5037	Cessole		456	10015 Asti		489	10015 Asti	
5038	Chiusano d'Asti		254	10015 Asti		255	10015 Asti	
5039	Cinaglio		459	10015 Asti		426	10015 Asti	
5040	Cisterna d'Asti		1241	10015 Asti		1206	10015 Asti	
5041	Coazzolo		300	10015 Asti		282	10015 Asti	
5042	Coconato		1540	10015 Asti		1548	10015 Asti	
5044	Corsione		169	10015 Asti		185	10015 Asti	
5045	Cortandone		290	10015 Asti		253	10015 Asti	
5046	Cortanze		289	10015 Asti		295	10015 Asti	

## XIV LEGISLATURA - DISEGNI DI LEGGE E RELAZIONI - DOCUMENTI

Senato della Repubblica - aree amministrative dei collegi uninominali 2005

codice comune / area sub comunale	nome comune	nome area sub comunale	popolazione censimento 2001	codice collegio SENATO 2005	denominazione Commissione Collegio SENATO 2005	popolazione censimento 1991	codice collegio SENATO 1993	nome collegio SENATO 1993
5047	Cortazzo		626	10015 Asti		539	10015 Asti	
5048	Cortiglione		568	10015 Asti		560	10015 Asti	
5049	Cossombrato		488	10015 Asti		426	10015 Asti	
5050	Cosigliole d'Asti		5882	10015 Asti		5940	10015 Asti	
5051	Cunico		497	10015 Asti		470	10015 Asti	
5052	Dusino San Michele		938	10015 Asti		822	10015 Asti	
5053	Ferrere		1473	10015 Asti		1307	10015 Asti	
5054	Fontanille		542	10015 Asti		563	10015 Asti	
5055	Frinco		690	10015 Asti		636	10015 Asti	
5056	Grana		611	10015 Asti		675	10015 Asti	
5057	Grazzano Badoglio		639	10015 Asti		705	10015 Asti	
5058	Incisa Scapaccino		2031	10015 Asti		2054	10015 Asti	
5059	isola d'Asti		2041	10015 Asti		2061	10015 Asti	
5060	Loazzolo		380	10015 Asti		397	10015 Asti	
5061	Maranzana		307	10015 Asti		335	10015 Asti	
5062	Maretto		358	10015 Asti		345	10015 Asti	
5063	Moasca		401	10015 Asti		398	10015 Asti	
5064	Mombaldone		269	10015 Asti		291	10015 Asti	
5065	Mombaruzzo		1163	10015 Asti		1220	10015 Asti	
5066	Mombercelli		2214	10015 Asti		2197	10015 Asti	
5067	Monale		892	10015 Asti		843	10015 Asti	
5068	Monastero Bormida		970	10015 Asti		1008	10015 Asti	
5069	Moncalvo		3320	10015 Asti		3523	10015 Asti	
5070	Moncucco Torinese		811	10015 Asti		749	10015 Asti	
5071	Mongardino		986	10015 Asti		891	10015 Asti	
5072	Montabone		357	10015 Asti		382	10015 Asti	
5073	Montafia		934	10015 Asti		855	10015 Asti	
5074	Montaldo Scarampi		688	10015 Asti		605	10015 Asti	
5075	Montechiaro d'Asti		1382	10015 Asti		1395	10015 Asti	
5076	Montegrosso d'Asti		2084	10015 Asti		2099	10015 Asti	
5077	Montemagno		1205	10015 Asti		1180	10015 Asti	
5079	Moransengo		230	10015 Asti		208	10015 Asti	
5080	Nizza Monferrato		10019	10015 Asti		10031	10015 Asti	
5081	Olimo Gentile		104	10015 Asti		140	10015 Asti	

## XIV LEGISLATURA - DISEGNI DI LEGGE E RELAZIONI - DOCUMENTI

Senato della Repubblica - aree amministrative dei collegi uninominali 2005

codice comune / area sub comunale	nome comune	nome area sub comunale	popolazione censimento 2001	codice collegio SENATO 2005	denominazione Commissione Collegio SENATO 2005	popolazione censimento 1991	codice collegio SENATO 1993	nome collegio SENATO 1993
5082	Passerano Marmorito		450	10015 Asti		440	10015 Asti	
5083	Penango		538	10015 Asti		492	10015 Asti	
5084	Piea		568	10015 Asti		505	10015 Asti	
5085	Pino d'Asti		226	10015 Asti		189	10015 Asti	
5086	Piovà Massala		640	10015 Asti		649	10015 Asti	
5087	Portacomaro		1992	10015 Asti		1844	10015 Asti	
5088	Quarantì		199	10015 Asti		211	10015 Asti	
5089	Refrancore		1560	10015 Asti		1546	10015 Asti	
5090	Revigliasco d'Asti		859	10015 Asti		816	10015 Asti	
5091	Roatto		373	10015 Asti		323	10015 Asti	
5092	Robella		562	10015 Asti		560	10015 Asti	
5093	Rocca d'Arazzo		941	10015 Asti		919	10015 Asti	
5094	Roccoverano		529	10015 Asti		644	10015 Asti	
5095	Rocchetta Palafea		406	10015 Asti		433	10015 Asti	
5096	Rocchetta Tanaro		1410	10015 Asti		1501	10015 Asti	
5097	San Damiano d'Asti		7622	10015 Asti		7263	10015 Asti	
5098	San Giorgio Scarampi		140	10015 Asti		166	10015 Asti	
5099	San Martino Alfieri		704	10015 Asti		705	10015 Asti	
5100	San Marzano Oliveto		1012	10015 Asti		934	10015 Asti	
5101	San Paolo Solbrito		1059	10015 Asti		856	10015 Asti	
5103	Scurzolengo		637	10015 Asti		569	10015 Asti	
5104	Serole		163	10015 Asti		189	10015 Asti	
5105	Sessame		285	10015 Asti		303	10015 Asti	
5106	Settime		537	10015 Asti		520	10015 Asti	
5107	Soglio		135	10015 Asti		150	10015 Asti	
5108	Tigliole		1605	10015 Asti		1489	10015 Asti	
5109	Tonco		891	10015 Asti		919	10015 Asti	
5110	Tonengo		192	10015 Asti		186	10015 Asti	
5111	Vaglio Serra		298	10015 Asti		273	10015 Asti	
5112	Vallenera		2128	10015 Asti		1993	10015 Asti	
5113	Vesime		678	10015 Asti		779	10015 Asti	
5114	Viale		267	10015 Asti		258	10015 Asti	
5115	Viarigi		1003	10015 Asti		1103	10015 Asti	
5116	Vigliano d'Asti		823	10015 Asti		792	10015 Asti	



## XIV LEGISLATURA - DISEGNI DI LEGGE E RELAZIONI - DOCUMENTI

Senato della Repubblica - aree amministrative dei collegi uninominali 2005

codice comune / area sub comunale	nome comune	nome area sub comunale	popolazione censimento 2001	codice collegio SENATO 2005	denominazione Commissione Collegio SENATO 2005	popolazione censimento 1991	codice collegio SENATO 1993	nome collegio SENATO 1993
5117	Villafraanca d'Asfi		2942	10015	Asfi	2867	10015	Asfi
5118	Villanova d'Asfi		4717	10015	Asfi	4391	10015	Asfi
5119	Villa San Secondo		384	10015	Asfi	408	10015	Asfi
5120	Vinchio		698	10015	Asfi	725	10015	Asfi
5121	Montiglio Monferrato		1747	10015	Asfi	1826	10015	Asfi
6001	Acqui Terme		19184	10015	Asfi	20357	10015	Asfi
6005	Alice Bel Colle		786	10015	Asfi	852	10015	Asfi
6017	Bistagno		1733	10015	Asfi	1737	10015	Asfi
6036	Cartosio		805	10015	Asfi	817	10015	Asfi
6043	Cassine		3042	10015	Asfi	3130	10015	Asfi
6044	Cassinelle		864	10015	Asfi	798	10015	Asfi
6048	Castelletto d'Erro		153	10015	Asfi	167	10015	Asfi
6055	Cavatore		310	10015	Asfi	320	10015	Asfi
6065	Denice		204	10015	Asfi	243	10015	Asfi
6084	Grogardo		321	10015	Asfi	328	10015	Asfi
6090	Malvico		121	10015	Asfi	117	10015	Asfi
6092	Melazzo		1185	10015	Asfi	1100	10015	Asfi
6093	Merana		185	10015	Asfi	194	10015	Asfi
6106	Montechiaro d'Acqui		585	10015	Asfi	585	10015	Asfi
6110	Morbello		459	10015	Asfi	489	10015	Asfi
6112	Morsasco		718	10015	Asfi	687	10015	Asfi
6119	Orsara Bormida		417	10015	Asfi	418	10015	Asfi
6125	Parelo		688	10015	Asfi	703	10015	Asfi
6134	Ponti		677	10015	Asfi	727	10015	Asfi
6136	Ponzone		1206	10015	Asfi	1120	10015	Asfi
6139	Prasco		534	10015	Asfi	493	10015	Asfi
6143	Ricaldone		687	10015	Asfi	677	10015	Asfi
6165	Spigno Monferrato		1216	10015	Asfi	1403	10015	Asfi
6168	Strevi		1972	10015	Asfi	1835	10015	Asfi
6172	Terzo		846	10015	Asfi	858	10015	Asfi
6187	Visone		1160	10015	Asfi	1201	10015	Asfi
4001	Acceglio		197	10016	Cuneo	238	10016	Cuneo
4002	Aisone		257	10016	Cuneo	309	10016	Cuneo
4006	Argentera		101	10016	Cuneo	97	10016	Cuneo

## XIV LEGISLATURA - DISEGNI DI LEGGE E RELAZIONI - DOCUMENTI

Senato della Repubblica - aree amministrative dei collegi uninominali 2005

codice comune / area sub comunale	nome comune	nome area sub comunale	popolazione censimento 2001	codice collegio SENATO 2005	denominazione Commissione Collegio SENATO 2005	popolazione censimento 1991	codice collegio SENATO 1993	nome collegio SENATO 1993
4009	Bagnolo Piemonte		5431	10016	Cuneo	5123	10016	Cuneo
4012	Barge		7211	10016	Cuneo	7057	10016	Cuneo
4016	Beinette		2719	10016	Cuneo	2656	10016	Cuneo
4017	Bellino		179	10016	Cuneo	234	10016	Cuneo
4022	Bernezzo		3009	10016	Cuneo	2554	10016	Cuneo
4025	Borgo San Dalmazzo		11274	10016	Cuneo	10939	10016	Cuneo
4028	Boves		9222	10016	Cuneo	8827	10016	Cuneo
4031	Briga Alta		62	10016	Cuneo	81	10016	Cuneo
4032	Bronello		349	10016	Cuneo	330	10016	Cuneo
4033	Brossasco		1133	10016	Cuneo	1177	10016	Cuneo
4034	Busca		9469	10016	Cuneo	8913	10016	Cuneo
4038	Canosio		93	10016	Cuneo	106	10016	Cuneo
4040	Caraglio		6215	10016	Cuneo	5721	10016	Cuneo
4041	Caramagna Piemonte		2670	10016	Cuneo	2406	10016	Cuneo
4042	Cardè		1069	10016	Cuneo	1068	10016	Cuneo
4044	Cartignano		170	10016	Cuneo	177	10016	Cuneo
4045	Casalgrasso		1372	10016	Cuneo	1412	10016	Cuneo
4047	Casteldelfino		227	10016	Cuneo	296	10016	Cuneo
4048	Castellar		247	10016	Cuneo	241	10016	Cuneo
4049	Castelletto Stura		1176	10016	Cuneo	1072	10016	Cuneo
4053	Castelmagno		117	10016	Cuneo	163	10016	Cuneo
4058	Cavallerleone		561	10016	Cuneo	570	10016	Cuneo
4059	Cavallermaggiore		5064	10016	Cuneo	4542	10016	Cuneo
4060	Celle di Macra		105	10016	Cuneo	147	10016	Cuneo
4061	Centallo		6209	10016	Cuneo	5846	10016	Cuneo
4064	Cervasca		4197	10016	Cuneo	3673	10016	Cuneo
4068	Chiusa di Pesio		3703	10016	Cuneo	3389	10016	Cuneo
4075	Costigliole Saluzzo		3122	10016	Cuneo	3097	10016	Cuneo
4077	Crissolo		210	10016	Cuneo	247	10016	Cuneo
4078	Cuneo		52334	10016	Cuneo	55794	10016	Cuneo
4079	Demonte		2041	10016	Cuneo	2134	10016	Cuneo
4082	Dronero		7012	10016	Cuneo	6969	10016	Cuneo
4083	Elva		114	10016	Cuneo	154	10016	Cuneo
4084	Entracque		848	10016	Cuneo	878	10016	Cuneo

## XIV LEGISLATURA - DISEGNI DI LEGGE E RELAZIONI - DOCUMENTI

Senato della Repubblica - aree amministrative dei collegi uninominali 2005

codice comune / area sub comunale	nome comune	nome area sub comunale	popolazione censimento 2001	codice collegio SENATO 2005	denominazione Commissione Collegio SENATO 2005	popolazione censimento 1991	codice collegio SENATO 1993	nome collegio SENATO 1993
4085	Envie		1890	10016	Cuneo	1795	10016	Cuneo
4087	Faule		403	10016	Cuneo	389	10016	Cuneo
4092	Frassino		324	10016	Cuneo	387	10016	Cuneo
4093	Galola		471	10016	Cuneo	387	10016	Cuneo
4094	Gambasca		346	10016	Cuneo	311	10016	Cuneo
4103	Isasca		112	10016	Cuneo	115	10016	Cuneo
4104	Lagnasco		1291	10016	Cuneo	1341	10016	Cuneo
4110	Limone Piemonte		1548	10016	Cuneo	1581	10016	Cuneo
4112	Macra		61	10016	Cuneo	81	10016	Cuneo
4116	Manta		3363	10016	Cuneo	3243	10016	Cuneo
4117	Marene		2703	10016	Cuneo	2523	10016	Cuneo
4119	Marmora		99	10016	Cuneo	140	10016	Cuneo
4121	Martiniana Po		667	10016	Cuneo	729	10016	Cuneo
4122	Melle		364	10016	Cuneo	455	10016	Cuneo
4123	Moiola		296	10016	Cuneo	320	10016	Cuneo
4128	Monasterolo di Savigliano		1173	10016	Cuneo	1142	10016	Cuneo
4136	Montanera		731	10016	Cuneo	669	10016	Cuneo
4138	Montemale di Cuneo		222	10016	Cuneo	238	10016	Cuneo
4139	Monterosso Grana		570	10016	Cuneo	559	10016	Cuneo
4143	Moretta		4106	10016	Cuneo	4017	10016	Cuneo
4146	Murello		899	10016	Cuneo	946	10016	Cuneo
4154	Oncino		102	10016	Cuneo	129	10016	Cuneo
4156	Ostana		79	10016	Cuneo	119	10016	Cuneo
4157	Paesana		3072	10016	Cuneo	3182	10016	Cuneo
4158	Pagno		554	10016	Cuneo	506	10016	Cuneo
4163	Peveragno		5207	10016	Cuneo	4897	10016	Cuneo
4166	Piasco		2711	10016	Cuneo	2842	10016	Cuneo
4167	Pietraporzio		115	10016	Cuneo	132	10016	Cuneo
4171	Polonghera		1138	10016	Cuneo	1267	10016	Cuneo
4172	Pontechianale		208	10016	Cuneo	213	10016	Cuneo
4173	Pradives		317	10016	Cuneo	348	10016	Cuneo
4174	Prazzo		218	10016	Cuneo	282	10016	Cuneo
4178	Racconigi		9856	10016	Cuneo	9912	10016	Cuneo
4180	Revello		4192	10016	Cuneo	4046	10016	Cuneo

## XIV LEGISLATURA - DISEGNI DI LEGGE E RELAZIONI - DOCUMENTI

Senato della Repubblica - aree amministrative dei collegi uninominali 2005

codice comune / area sub comunale	nome comune	nome area sub comunale	popolazione censimento 2001	codice collegio SENATO 2005	denominazione Commissione Collegio SENATO 2005	popolazione censimento 1991	codice collegio SENATO 1993	nome collegio SENATO 1993
4181	Rifreddo		1032	10016	Cuneo	975	10016	Cuneo
4182	Rittana		149	10016	Cuneo	163	10016	Cuneo
4183	Roaschia		166	10016	Cuneo	209	10016	Cuneo
4185	Robilante		2316	10016	Cuneo	2250	10016	Cuneo
4187	Roccabruna		1460	10016	Cuneo	1308	10016	Cuneo
4191	Roccasparvera		672	10016	Cuneo	589	10016	Cuneo
4192	Roccavione		2791	10016	Cuneo	2786	10016	Cuneo
4197	Rossana		934	10016	Cuneo	979	10016	Cuneo
4198	Ruffia		311	10016	Cuneo	278	10016	Cuneo
4203	Saluzzo		15647	10016	Cuneo	15872	10016	Cuneo
4204	Sambuco		89	10016	Cuneo	110	10016	Cuneo
4205	Sampeyre		1144	10016	Cuneo	1355	10016	Cuneo
4207	San Damiano Macra		477	10016	Cuneo	548	10016	Cuneo
4209	Sanfront		2611	10016	Cuneo	2694	10016	Cuneo
4215	Savigliano		19884	10016	Cuneo	18949	10016	Cuneo
4217	Scarnatigi		1910	10016	Cuneo	1771	10016	Cuneo
4224	Stroppa		108	10016	Cuneo	124	10016	Cuneo
4225	Tarantasca		1940	10016	Cuneo	1822	10016	Cuneo
4228	Torre San Giorgio		672	10016	Cuneo	660	10016	Cuneo
4233	Valdieri		964	10016	Cuneo	1054	10016	Cuneo
4234	Valgrana		797	10016	Cuneo	775	10016	Cuneo
4235	Valloriate		166	10016	Cuneo	206	10016	Cuneo
4236	Valmala		56	10016	Cuneo	70	10016	Cuneo
4237	Venasca		1512	10016	Cuneo	1538	10016	Cuneo
4239	Vernante		1332	10016	Cuneo	1477	10016	Cuneo
4240	Verzuolo		6196	10016	Cuneo	6020	10016	Cuneo
4243	Vignolo		2054	10016	Cuneo	1745	10016	Cuneo
4244	Villafalletto		2876	10016	Cuneo	2977	10016	Cuneo
4246	Villanova Solaro		782	10016	Cuneo	808	10016	Cuneo
4247	Villar San Costanzo		1396	10016	Cuneo	1207	10016	Cuneo
4248	Vinadio		732	10016	Cuneo	801	10016	Cuneo
4250	Vottignasco		573	10016	Cuneo	559	10016	Cuneo
4003	Alba		29910	10017	Alba	29382	10017	Alba
4004	Albaretto della Torre		254	10017	Alba	278	10017	Alba

## XIV LEGISLATURA - DISEGNI DI LEGGE E RELAZIONI - DOCUMENTI

## Senato della Repubblica - aree amministrative dei collegi uninominali 2005

codice comune / area sub comunale	nome comune	nome area sub comunale	popolazione censimento 2001	codice collegio SENATO 2005	denominazione Commissione Collegio SENATO 2005	popolazione censimento 1991	codice collegio SENATO 1993	nome collegio SENATO 1993
4005	Alto		104	10017	Alba	118	10017	Alba
4007	Arguello		174	10017	Alba	186	10017	Alba
4008	Bagnasco		1012	10017	Alba	1043	10017	Alba
4010	Baldissero d'Alba		1084	10017	Alba	1023	10017	Alba
4011	Barbaresco		641	10017	Alba	657	10017	Alba
4013	Barolo		681	10017	Alba	672	10017	Alba
4014	Bastia Mondovì		624	10017	Alba	604	10017	Alba
4015	Battifollo		263	10017	Alba	273	10017	Alba
4018	Belvedere Langhe		372	10017	Alba	358	10017	Alba
4019	Bene Vagienna		3299	10017	Alba	3193	10017	Alba
4020	Benevello		448	10017	Alba	419	10017	Alba
4021	Bergolo		79	10017	Alba	73	10017	Alba
4023	Bonvicino		119	10017	Alba	127	10017	Alba
4024	Borgomale		365	10017	Alba	343	10017	Alba
4026	Bosia		204	10017	Alba	225	10017	Alba
4027	Bossolasco		683	10017	Alba	674	10017	Alba
4029	Bra		27988	10017	Alba	27211	10017	Alba
4030	Briaglia		288	10017	Alba	263	10017	Alba
4035	Camerana		723	10017	Alba	772	10017	Alba
4036	Camo		238	10017	Alba	235	10017	Alba
4037	Canale		5215	10017	Alba	4965	10017	Alba
4039	Caprauna		133	10017	Alba	171	10017	Alba
4043	Carrù		4006	10017	Alba	3957	10017	Alba
4046	Castagnito		1728	10017	Alba	1519	10017	Alba
4050	Castelletto Uzzone		375	10017	Alba	395	10017	Alba
4051	Castellinaldo		858	10017	Alba	783	10017	Alba
4052	Castellino Tanaro		339	10017	Alba	343	10017	Alba
4054	Castelnuovo di Ceva		121	10017	Alba	143	10017	Alba
4055	Castiglione Falletto		632	10017	Alba	515	10017	Alba
4056	Castiglione Tinella		877	10017	Alba	949	10017	Alba
4057	Castino		526	10017	Alba	549	10017	Alba
4063	Cerrato Langhe		489	10017	Alba	383	10017	Alba
4065	Cervere		1882	10017	Alba	1682	10017	Alba
4066	Ceva		5729	10017	Alba	5568	10017	Alba

## XIV LEGISLATURA - DISEGNI DI LEGGE E RELAZIONI - DOCUMENTI

Senato della Repubblica - aree amministrative dei collegi uninominali 2005

codice comune / area sub comunale	nome comune	nome area sub comunale	popolazione censimento 2001	codice collegio SENATO 2005	denominazione Commissione Collegio SENATO 2005	popolazione censimento 1991	codice collegio SENATO 1993	nome collegio SENATO 1993
4067	Cherasco		7208	10017Alba		6503	10017Alba	
4069	Cigliè		188	10017Alba		197	10017Alba	
4070	Cissole		100	10017Alba		136	10017Alba	
4071	Clavesana		868	10017Alba		941	10017Alba	
4072	Cornelliano d'Alba		1889	10017Alba		1845	10017Alba	
4073	Cortemilia		2544	10017Alba		2587	10017Alba	
4074	Cossano Belbo		1071	10017Alba		1145	10017Alba	
4076	Cravanzana		400	10017Alba		441	10017Alba	
4080	Diano d'Alba		2980	10017Alba		2734	10017Alba	
4081	Dogliani		4554	10017Alba		4666	10017Alba	
4086	Farigliano		1752	10017Alba		1735	10017Alba	
4088	Feisoglio		395	10017Alba		459	10017Alba	
4089	Fossano		23865	10017Alba		23436	10017Alba	
4090	Frabosa Soprana		875	10017Alba		1038	10017Alba	
4091	Frabosa Sottana		1390	10017Alba		1197	10017Alba	
4095	Gareasio		3498	10017Alba		4018	10017Alba	
4096	Genola		2323	10017Alba		2110	10016Cuneo	
4097	Gorzegno		393	10017Alba		441	10017Alba	
4098	Gottasecca		188	10017Alba		201	10017Alba	
4099	Govone		1922	10017Alba		1960	10017Alba	
4100	Grinzane Cavour		1812	10017Alba		1613	10017Alba	
4101	Guarene		3018	10017Alba		2546	10017Alba	
4102	Iglliano		81	10017Alba		97	10017Alba	
4105	La Morra		2610	10017Alba		2416	10017Alba	
4106	Lequio Bernia		524	10017Alba		586	10017Alba	
4107	Lequio Tanaro		683	10017Alba		629	10017Alba	
4108	Lesegno		838	10017Alba		787	10017Alba	
4109	Levice		270	10017Alba		344	10017Alba	
4111	Lisio		248	10017Alba		302	10017Alba	
4113	Magliano Alfieri		1674	10017Alba		1555	10017Alba	
4114	Magliano Alpi		2111	10017Alba		1974	10017Alba	
4115	Mango		1334	10017Alba		1348	10017Alba	
4118	Margarita		1297	10017Alba		1228	10017Alba	
4120	Marsaglia		316	10017Alba		357	10017Alba	

## XIV LEGISLATURA - DISEGNI DI LEGGE E RELAZIONI - DOCUMENTI

## Senato della Repubblica - aree amministrative dei collegi uninominali 2005

codice comune / area sub comunale	nome comune	nome area sub comunale	popolazione censimento 2001	codice collegio SENATO 2005	denominazione Commissione Collegio SENATO 2005	popolazione censimento 1991	codice collegio SENATO 1993	nome collegio SENATO 1993
4124	Mombarcaro		320	10017 Alba		370	10017 Alba	
4125	Mombasiglio		630	10017 Alba		627	10017 Alba	
4126	Monastero di Vasco		1200	10017 Alba		1107	10017 Alba	
4127	Monasterolo Casotto		126	10017 Alba		149	10017 Alba	
4129	Monchiero		518	10017 Alba		474	10017 Alba	
4130	Mondovi		21880	10017 Alba		22155	10017 Alba	
4131	Monesiglio		752	10017 Alba		853	10017 Alba	
4132	Monforte d'Alba		1917	10017 Alba		1968	10017 Alba	
4134	Montaldo di Mondovi		587	10017 Alba		651	10017 Alba	
4135	Montaldo Roero		866	10017 Alba		860	10017 Alba	
4137	Montelupo Albese		459	10017 Alba		428	10017 Alba	
4140	Monteu Roero		1603	10017 Alba		1565	10017 Alba	
4141	Montezemolo		305	10017 Alba		228	10017 Alba	
4142	Monticello d'Alba		1911	10017 Alba		1760	10017 Alba	
4144	Morozzo		1979	10017 Alba		1860	10017 Alba	
4145	Murazzano		856	10017 Alba		882	10017 Alba	
4147	Nazole		3305	10017 Alba		3081	10017 Alba	
4148	Neive		2938	10017 Alba		2757	10017 Alba	
4149	Neviglie		419	10017 Alba		428	10017 Alba	
4150	Niella Belbo		421	10017 Alba		457	10017 Alba	
4151	Niella Tanaro		1027	10017 Alba		990	10017 Alba	
4152	Novello		931	10017 Alba		879	10017 Alba	
4153	Nucetto		473	10017 Alba		461	10017 Alba	
4155	Ormea		1967	10017 Alba		2284	10017 Alba	
4159	Pamparato		403	10017 Alba		543	10017 Alba	
4160	Paroldo		246	10017 Alba		249	10017 Alba	
4161	Perletto		328	10017 Alba		337	10017 Alba	
4162	Perlo		130	10017 Alba		164	10017 Alba	
4164	Pezzolo Valle Uzzone		370	10017 Alba		403	10017 Alba	
4165	Pianfei		1811	10017 Alba		1695	10017 Alba	
4168	Piobesi d'Alba		1027	10017 Alba		913	10017 Alba	
4169	Piozzo		997	10017 Alba		956	10017 Alba	
4170	Pocapaglia		2758	10017 Alba		2296	10017 Alba	
4175	Priero		441	10017 Alba		405	10017 Alba	

## XIV LEGISLATURA - DISEGNI DI LEGGE E RELAZIONI - DOCUMENTI

Senato della Repubblica - aree amministrative dei collegi uninominali 2005

codice comune / area sub comunale	nome comune	nome area sub comunale	popolazione censimento 2001	codice collegio SENATO 2005	denominazione Commissione Collegio SENATO 2005	popolazione censimento 1991	codice collegio SENATO 1993	nome collegio SENATO 1993
4176	Priocca		1956	10017Alba		1784	10017Alba	
4177	Priola		804	10017Alba		853	10017Alba	
4178	Prunetto		492	10017Alba		502	10017Alba	
4184	Roascio		85	10017Alba		98	10017Alba	
4186	Roburent		565	10017Alba		623	10017Alba	
4188	Rocca Cigliè		157	10017Alba		218	10017Alba	
4189	Rocca de' Baldi		1616	10017Alba		1655	10017Alba	
4190	Roccalforte Mondovi		2024	10017Alba		1972	10017Alba	
4193	Rocchetta Belbo		191	10017Alba		204	10017Alba	
4194	Roddi		1323	10017Alba		1108	10017Alba	
4195	Roddino		363	10017Alba		381	10017Alba	
4196	Rodello		908	10017Alba		811	10017Alba	
4199	Sale delle Langhe		490	10017Alba		513	10017Alba	
4200	Sale San Giovanni		193	10017Alba		192	10017Alba	
4201	Saliceto		1500	10017Alba		1564	10017Alba	
4202	Salmour		704	10017Alba		582	10017Alba	
4206	San Benedetto Belbo		192	10017Alba		202	10017Alba	
4208	Sanfrè		2500	10017Alba		2155	10017Alba	
4210	San Michele Mondovi		2069	10017Alba		2168	10017Alba	
4211	Sant'Albano Stura		2084	10017Alba		2064	10017Alba	
4212	Santa Vittoria d'Alba		2512	10017Alba		2403	10017Alba	
4213	Santo Stefano Belbo		4037	10017Alba		4137	10017Alba	
4214	Santo Stefano Roero		1236	10017Alba		1161	10017Alba	
4216	Scagnello		209	10017Alba		220	10017Alba	
4218	Serralunga d'Alba		491	10017Alba		479	10017Alba	
4219	Serravalle Langhe		352	10017Alba		318	10017Alba	
4220	Sinto		461	10017Alba		483	10017Alba	
4221	Somano		386	10017Alba		426	10017Alba	
4223	Sorमारiva Perno		2626	10017Alba		2279	10017Alba	
4226	Torre Bormida		232	10017Alba		243	10017Alba	
4227	Torre Mondovi		521	10017Alba		579	10017Alba	
4229	Torresina		67	10017Alba		84	10017Alba	
4230	Treiso		763	10017Alba		709	10017Alba	
4231	Trezzo Tinella		356	10017Alba		363	10017Alba	



## Senato della Repubblica - aree amministrative dei collegi uninominali 2005

codice comune / area sub comunale	nome comune	nome area sub comunale	popolazione censimento 2001	codice collegio SENATO 2005	denominazione Commissione Collegio SENATO 2005	popolazione censimento 1991	codice collegio SENATO 1993	nome collegio SENATO 1993
4232	Trinità		1981	10017/Alba		1939	10017/Alba	
4238	Verduno		512	10017/Alba		430	10017/Alba	
4241	Veza d'Alba		2073	10017/Alba		2008	10017/Alba	
4242	Vicoforte		3024	10017/Alba		2859	10017/Alba	
4245	Villanova Mondovi		5445	10017/Alba		4757	10017/Alba	
4249	Viola		461	10017/Alba		498	10017/Alba	

## XIV LEGISLATURA - DISEGNI DI LEGGE E RELAZIONI - DOCUMENTI

## Senato della Repubblica - aree amministrative dei collegi uninominali 2005

codice comune / area sub comunale	nome comune	nome area sub comunale	popolazione censimento 2001	codice collegio SENATO 2005	denominazione Commissione Collegio SENATO 2005	popolazione censimento 1991	codice collegio SENATO 1993	nome collegio SENATO 1993
<b>Regione Valle d'Aosta</b>								
7001	Allein		242	20001	Aosta	248	20001	Aosta
7002	Antey-Saint-André		585	20001	Aosta	510	20001	Aosta
7003	Aosta		34062	20001	Aosta	36214	20001	Aosta
7004	Arnad		1273	20001	Aosta	1311	20001	Aosta
7005	Arvier		838	20001	Aosta	770	20001	Aosta
7006	Avise		307	20001	Aosta	322	20001	Aosta
7007	Ayas		1268	20001	Aosta	1266	20001	Aosta
7008	Aymavilles		1850	20001	Aosta	1653	20001	Aosta
7009	Bard		139	20001	Aosta	161	20001	Aosta
7010	Bionaz		239	20001	Aosta	260	20001	Aosta
7011	Brisogne		904	20001	Aosta	669	20001	Aosta
7012	Brusson		893	20001	Aosta	901	20001	Aosta
7013	Challand-Saint-Anselme		686	20001	Aosta	706	20001	Aosta
7014	Challand-Saint-Victor		586	20001	Aosta	536	20001	Aosta
7015	Chambave		945	20001	Aosta	835	20001	Aosta
7016	Chamois		93	20001	Aosta	122	20001	Aosta
7017	Champdepraz		640	20001	Aosta	646	20001	Aosta
7018	Champorcher		423	20001	Aosta	406	20001	Aosta
7019	Charvensod		2266	20001	Aosta	1984	20001	Aosta
7020	Chatillon		4712	20001	Aosta	4632	20001	Aosta
7021	Cogne		1467	20001	Aosta	1440	20001	Aosta
7022	Courmayeur		2790	20001	Aosta	2545	20001	Aosta
7023	Donnas		2645	20001	Aosta	2533	20001	Aosta
7024	Doues		375	20001	Aosta	403	20001	Aosta
7025	Emarèse		202	20001	Aosta	199	20001	Aosta
7026	Etroubles		439	20001	Aosta	429	20001	Aosta
7027	Fenis		1618	20001	Aosta	1603	20001	Aosta
7028	Fontainemore		412	20001	Aosta	425	20001	Aosta
7029	Gaby		461	20001	Aosta	507	20001	Aosta
7030	Gignod		1256	20001	Aosta	991	20001	Aosta
7031	Gressan		2731	20001	Aosta	2298	20001	Aosta
7032	Gressoney-La-Trinité		297	20001	Aosta	285	20001	Aosta
7033	Gressoney-Saint-Jean		789	20001	Aosta	763	20001	Aosta

## XIV LEGISLATURA - DISEGNI DI LEGGE E RELAZIONI - DOCUMENTI

Senato della Repubblica - aree amministrative dei collegi uninominali 2005

codice comune / area sub comunale	nome comune	nome area sub comunale	popolazione censimento 2001	codice collegio SENATO 2005	denominazione Commissione Collegio SENATO 2005	popolazione censimento 1991	codice collegio SENATO 1993	nome collegio SENATO 1993
7034	Hone		1146	20001	Aosta	1121	20001	Aosta
7035	Introd		550	20001	Aosta	515	20001	Aosta
7036	Issime		403	20001	Aosta	373	20001	Aosta
7037	Issogne		1346	20001	Aosta	1403	20001	Aosta
7038	Jovencan		595	20001	Aosta	496	20001	Aosta
7039	La Magdeleine		91	20001	Aosta	105	20001	Aosta
7040	La Salle		1880	20001	Aosta	1879	20001	Aosta
7041	La Thuille		716	20001	Aosta	764	20001	Aosta
7042	Lillianes		473	20001	Aosta	456	20001	Aosta
7043	Monjovet		1742	20001	Aosta	1357	20001	Aosta
7044	Morgex		1907	20001	Aosta	1797	20001	Aosta
7045	Nus		2577	20001	Aosta	2259	20001	Aosta
7046	Ollomont		159	20001	Aosta	141	20001	Aosta
7047	Oyace		220	20001	Aosta	229	20001	Aosta
7048	Perloz		484	20001	Aosta	442	20001	Aosta
7049	Pollein		1397	20001	Aosta	1085	20001	Aosta
7050	Pomboset		201	20001	Aosta	229	20001	Aosta
7051	Pontey		708	20001	Aosta	588	20001	Aosta
7052	Pont-Saint-Martin		3833	20001	Aosta	3800	20001	Aosta
7053	Prè-Saint-Didier		964	20001	Aosta	976	20001	Aosta
7054	Quart		3103	20001	Aosta	2602	20001	Aosta
7055	Rhemes-Notre-Dame		112	20001	Aosta	92	20001	Aosta
7056	Rhemes-Saint-Georges		195	20001	Aosta	202	20001	Aosta
7057	Roisan		852	20001	Aosta	623	20001	Aosta
7058	Saint-Christophe		2982	20001	Aosta	2598	20001	Aosta
7059	Saint-Denis		342	20001	Aosta	356	20001	Aosta
7060	Saint-Marcel		1129	20001	Aosta	962	20001	Aosta
7061	Saint-Nicolas		313	20001	Aosta	274	20001	Aosta
7062	Saint-Oyen		188	20001	Aosta	195	20001	Aosta
7063	Saint-Pierre		2615	20001	Aosta	2199	20001	Aosta
7064	Saint-Rhemy-En-Bosses		387	20001	Aosta	407	20001	Aosta
7065	Saint-Vincent		4687	20001	Aosta	4860	20001	Aosta
7066	Sarre		4179	20001	Aosta	3702	20001	Aosta
7067	Torignon		497	20001	Aosta	458	20001	Aosta

## Senato della Repubblica - aree amministrative dei collegi uninominali 2005

codice comune / area sub comunale	nome comune	nome area sub comunale	popolazione censimento 2001	codice collegio SENATO 2005	denominazione Commissione Collegio SENATO 2005	popolazione censimento 1991	codice collegio SENATO 1993	nome collegio SENATO 1993
7068	Valgrisenche		192	20001	Aosta	190	20001	Aosta
7069	Valpelline		600	20001	Aosta	533	20001	Aosta
7070	Valsavarenche		180	20001	Aosta	198	20001	Aosta
7071	Vaitournenche		2198	20001	Aosta	2199	20001	Aosta
7072	Verrayes		1266	20001	Aosta	1200	20001	Aosta
7073	Verrès		2624	20001	Aosta	2683	20001	Aosta
7074	Villeneuve		1082	20001	Aosta	1017	20001	Aosta

## XIV LEGISLATURA - DISEGNI DI LEGGE E RELAZIONI - DOCUMENTI

Senato della Repubblica - aree amministrative dei collegi uninominali 2005

codice comune / area sub comunale	nome comune	nome area sub comunale	popolazione censimento 2001	codice collegio SENATO 2005	denominazione Commissione Collegio SENATO 2005	popolazione censimento 1991	codice collegio SENATO 1993	nome collegio SENATO 1993
<b>Regione Lombardia</b>								
15146001	Milano	Area Statistica 1	1730	30001	Milano 1	2062	30001	Milano 1
15146002	Milano	Area Statistica 2	1484	30001	Milano 1	1597	30001	Milano 1
15146003	Milano	Area Statistica 3	1972	30001	Milano 1	2066	30001	Milano 1
15146004	Milano	Area Statistica 4	3407	30001	Milano 1	3399	30001	Milano 1
15146005	Milano	Area Statistica 5	3714	30001	Milano 1	4088	30001	Milano 1
15146006	Milano	Area Statistica 6	3395	30001	Milano 1	3878	30001	Milano 1
15146007	Milano	Area Statistica 7	3247	30001	Milano 1	3429	30001	Milano 1
15146008	Milano	Area Statistica 8	1867	30001	Milano 1	2078	30001	Milano 1
15146009	Milano	Area Statistica 9	2324	30001	Milano 1	2566	30001	Milano 1
15146010	Milano	Area Statistica 10	3540	30001	Milano 1	3903	30001	Milano 1
15146011	Milano	Area Statistica 11	4294	30001	Milano 1	5035	30001	Milano 1
15146012	Milano	Area Statistica 12	3395	30001	Milano 1	3587	30001	Milano 1
15146013	Milano	Area Statistica 13	4593	30001	Milano 1	5322	30001	Milano 1
15146014	Milano	Area Statistica 14	3669	30001	Milano 1	4381	30001	Milano 1
15146015	Milano	Area Statistica 15	3463	30001	Milano 1	3749	30001	Milano 1
15146016	Milano	Area Statistica 16	4407	30001	Milano 1	5075	30001	Milano 1
15146017	Milano	Area Statistica 17	5992	30001	Milano 1	6460	30001	Milano 1
15146018	Milano	Area Statistica 18	3441	30001	Milano 1	4086	30001	Milano 1
15146019	Milano	Area Statistica 19	7393	30001	Milano 1	8384	30001	Milano 1
15146020	Milano	Area Statistica 20	4972	30001	Milano 1	5448	30001	Milano 1
15146021	Milano	Area Statistica 21	3925	30001	Milano 1	4435	30001	Milano 1
15146031	Milano	Area Statistica 31	6642	30001	Milano 1	7180	30001	Milano 1
15146032	Milano	Area Statistica 32	5971	30001	Milano 1	6200	30001	Milano 1
15146033	Milano	Area Statistica 33	4136	30001	Milano 1	4629	30001	Milano 1
15146034	Milano	Area Statistica 34	12060	30001	Milano 1	12539	30001	Milano 1
15146035	Milano	Area Statistica 35	9943	30001	Milano 1	10556	30001	Milano 1
15146036	Milano	Area Statistica 36	7614	30001	Milano 1	8078	30001	Milano 1
15146037	Milano	Area Statistica 37	7113	30001	Milano 1	7529	30001	Milano 1
15146038	Milano	Area Statistica 38	5205	30001	Milano 1	5649	30001	Milano 1
15146039	Milano	Area Statistica 39	4632	30001	Milano 1	4955	30001	Milano 1
15146040	Milano	Area Statistica 40	3873	30001	Milano 1	4707	30001	Milano 1
15146041	Milano	Area Statistica 41	1997	30001	Milano 1	2449	30001	Milano 1
15146042	Milano	Area Statistica 42	6186	30001	Milano 1	6739	30001	Milano 1

## XIV LEGISLATURA - DISEGNI DI LEGGE E RELAZIONI - DOCUMENTI

Senato della Repubblica - aree amministrative dei collegi uninominali 2005

codice comune / area sub comunale	nome comune	nome area sub comunale	popolazione censimento 2001	codice collegio SENATO 2005	denominazione Commissione Collegio SENATO 2005	popolazione censimento 1991	codice collegio SENATO 1993	nome collegio SENATO 1993
15146043	Milano	Area Statistica 43	3894	30001	Milano 1	4159	30001	Milano 1
15146044	Milano	Area Statistica 44	2442	30001	Milano 1	2588	30001	Milano 1
15146045	Milano	Area Statistica 45	5116	30001	Milano 1	5305	30001	Milano 1
15146046	Milano	Area Statistica 46	6489	30001	Milano 1	7312	30001	Milano 1
15146051	Milano	Area Statistica 51	3701	30001	Milano 1	4655	30001	Milano 1
15146064	Milano	Area Statistica 64	4875	30001	Milano 1	5769	30001	Milano 1
15146065	Milano	Area Statistica 65	4879	30001	Milano 1	5447	30001	Milano 1
15146066	Milano	Area Statistica 66	3603	30001	Milano 1	4188	30001	Milano 1
15146082	Milano	Area Statistica 82	9673	30001	Milano 1	9478	30001	Milano 1
15146083	Milano	Area Statistica 83	13228	30001	Milano 1	13944	30001	Milano 1
15146084	Milano	Area Statistica 84	14987	30001	Milano 1	16516	30001	Milano 1
15146085	Milano	Area Statistica 85	5102	30001	Milano 1	5745	30001	Milano 1
15146047	Milano	Area Statistica 47	3909	30002	Milano 2	4273	30002	Milano 2
15146048	Milano	Area Statistica 48	3519	30002	Milano 2	3822	30002	Milano 2
15146049	Milano	Area Statistica 49	4371	30002	Milano 2	4885	30002	Milano 2
15146050	Milano	Area Statistica 50	4321	30002	Milano 2	4986	30002	Milano 2
15146052	Milano	Area Statistica 52	4817	30002	Milano 2	5240	30002	Milano 2
15146053	Milano	Area Statistica 53	4964	30002	Milano 2	5318	30002	Milano 2
15146054	Milano	Area Statistica 54	3512	30002	Milano 2	3880	30002	Milano 2
15146055	Milano	Area Statistica 55	4631	30002	Milano 2	5115	30002	Milano 2
15146056	Milano	Area Statistica 56	6523	30002	Milano 2	7068	30002	Milano 2
15146057	Milano	Area Statistica 57	3310	30002	Milano 2	3975	30002	Milano 2
15146058	Milano	Area Statistica 58	6385	30002	Milano 2	7147	30002	Milano 2
15146059	Milano	Area Statistica 59	7534	30002	Milano 2	8538	30002	Milano 2
15146060	Milano	Area Statistica 60	7357	30002	Milano 2	8143	30002	Milano 2
15146061	Milano	Area Statistica 61	3461	30002	Milano 2	4188	30002	Milano 2
15146062	Milano	Area Statistica 62	4455	30002	Milano 2	4911	30002	Milano 2
15146063	Milano	Area Statistica 63	6837	30002	Milano 2	7906	30002	Milano 2
15146066	Milano	Area Statistica 66	6333	30002	Milano 2	6737	30002	Milano 2
15146087	Milano	Area Statistica 87	9177	30002	Milano 2	9538	30002	Milano 2
15146088	Milano	Area Statistica 88	5941	30002	Milano 2	6246	30002	Milano 2
15146089	Milano	Area Statistica 89	3712	30002	Milano 2	3796	30002	Milano 2
15146090	Milano	Area Statistica 90	6875	30002	Milano 2	7121	30002	Milano 2
15146091	Milano	Area Statistica 91	6973	30002	Milano 2	7762	30002	Milano 2

## XIV LEGISLATURA - DISEGNI DI LEGGE E RELAZIONI - DOCUMENTI

Senato della Repubblica - aree amministrative dei collegi uninominali 2005

codice comune / area sub comunale	nome comune	nome area sub comunale	popolazione censimento 2001	codice collegio SENATO 2005	denominazione Commissione Collegio SENATO 2005	popolazione censimento 1991	codice collegio SENATO 1993	nome collegio SENATO 1993
15146092	Milano	Area Statistica 92	5745	30002	Milano 2	6329	30002	Milano 2
15146093	Milano	Area Statistica 93	10101	30002	Milano 2	10827	30002	Milano 2
15146094	Milano	Area Statistica 94	5925	30002	Milano 2	6430	30002	Milano 2
15146095	Milano	Area Statistica 95	8879	30002	Milano 2	9595	30002	Milano 2
15146096	Milano	Area Statistica 96	1890	30002	Milano 2	2129	30002	Milano 2
15146097	Milano	Area Statistica 97	7567	30002	Milano 2	8156	30002	Milano 2
15146098	Milano	Area Statistica 98	6867	30002	Milano 2	7689	30002	Milano 2
15146099	Milano	Area Statistica 99	7379	30002	Milano 2	8126	30002	Milano 2
15146100	Milano	Area Statistica 100	7217	30002	Milano 2	7992	30002	Milano 2
15146101	Milano	Area Statistica 101	4560	30002	Milano 2	4929	30002	Milano 2
15146102	Milano	Area Statistica 102	6034	30002	Milano 2	6471	30002	Milano 2
15146103	Milano	Area Statistica 103	10801	30002	Milano 2	11763	30002	Milano 2
15146104	Milano	Area Statistica 104	5891	30002	Milano 2	6476	30002	Milano 2
15146105	Milano	Area Statistica 105	11699	30002	Milano 2	12987	30002	Milano 2
15146106	Milano	Area Statistica 106	10170	30002	Milano 2	11484	30002	Milano 2
15146022	Milano	Area Statistica 22	7170	30003	Milano 3	7836	30003	Milano 3
15146023	Milano	Area Statistica 23	3492	30003	Milano 3	3859	30003	Milano 3
15146024	Milano	Area Statistica 24	8484	30003	Milano 3	9151	30003	Milano 3
15146025	Milano	Area Statistica 25	7886	30003	Milano 3	8799	30003	Milano 3
15146026	Milano	Area Statistica 26	8303	30003	Milano 3	8874	30003	Milano 3
15146027	Milano	Area Statistica 27	7299	30003	Milano 3	7951	30003	Milano 3
15146028	Milano	Area Statistica 28	9865	30003	Milano 3	10951	30003	Milano 3
15146029	Milano	Area Statistica 29	11808	30003	Milano 3	12797	30003	Milano 3
15146030	Milano	Area Statistica 30	3892	30003	Milano 3	4230	30001	Milano 1
15146067	Milano	Area Statistica 67	5234	30003	Milano 3	5765	30003	Milano 3
15146068	Milano	Area Statistica 68	6325	30003	Milano 3	7389	30003	Milano 3
15146069	Milano	Area Statistica 69	10471	30003	Milano 3	11796	30003	Milano 3
15146070	Milano	Area Statistica 70	10212	30003	Milano 3	11553	30003	Milano 3
15146071	Milano	Area Statistica 71	10884	30003	Milano 3	11956	30003	Milano 3
15146072	Milano	Area Statistica 72	18480	30003	Milano 3	19378	30003	Milano 3
15146073	Milano	Area Statistica 73	26006	30003	Milano 3	29640	30003	Milano 3
15146074	Milano	Area Statistica 74	35239	30003	Milano 3	39805	30003	Milano 3
15146075	Milano	Area Statistica 75	10011	30003	Milano 3	10981	30003	Milano 3
15146076	Milano	Area Statistica 76	9026	30003	Milano 3	9514	30003	Milano 3

## XIV LEGISLATURA - DISEGNI DI LEGGE E RELAZIONI - DOCUMENTI

Senato della Repubblica - aree amministrative dei collegi uninominali 2005

codice comune / area sub comunale	nome comune	nome area sub comunale	popolazione censimento 2001	codice collegio SENATO 2005	denominazione Commissione Collegio SENATO 2005	popolazione censimento 1991	codice collegio SENATO 1993	nome collegio SENATO 1993
15146077	Milano	Area Statistica 77	16141	30003	Milano 3	17839	30003	Milano 3
15146107	Milano	Area Statistica 107	11581	30004	Milano 4	12742	30004	Milano 4
15146108	Milano	Area Statistica 108	15368	30004	Milano 4	16868	30004	Milano 4
15146109	Milano	Area Statistica 109	7933	30004	Milano 4	9340	30004	Milano 4
15146110	Milano	Area Statistica 110	5175	30004	Milano 4	5959	30004	Milano 4
15146111	Milano	Area Statistica 111	5265	30004	Milano 4	5687	30004	Milano 4
15146112	Milano	Area Statistica 112	6626	30004	Milano 4	6975	30004	Milano 4
15146113	Milano	Area Statistica 113	14082	30004	Milano 4	16409	30004	Milano 4
15146114	Milano	Area Statistica 114	12538	30004	Milano 4	13610	30004	Milano 4
15146115	Milano	Area Statistica 115	12048	30004	Milano 4	13007	30004	Milano 4
15146116	Milano	Area Statistica 116	22758	30004	Milano 4	26192	30004	Milano 4
15146137	Milano	Area Statistica 137	20924	30004	Milano 4	20054	30004	Milano 4
15146138	Milano	Area Statistica 138	15548	30004	Milano 4	17477	30004	Milano 4
15146139	Milano	Area Statistica 139	15667	30004	Milano 4	17523	30004	Milano 4
15146140	Milano	Area Statistica 140	17949	30004	Milano 4	20426	30004	Milano 4
15146141	Milano	Area Statistica 141	6972	30004	Milano 4	6033	30004	Milano 4
15146142	Milano	Area Statistica 142	10041	30004	Milano 4	11144	30004	Milano 4
15146143	Milano	Area Statistica 143	6526	30004	Milano 4	7436	30004	Milano 4
15146144	Milano	Area Statistica 144	28408	30004	Milano 4	28390	30004	Milano 4
15211	Settimo Milanese		17134	30005	Milano - Settimo Milanese	15036	30010	Rho
15146078	Milano	Area Statistica 78	12093	30005	Milano - Settimo Milanese	13346	30005	Milano 5
15146079	Milano	Area Statistica 79	5288	30005	Milano - Settimo Milanese	5850	30005	Milano 5
15146080	Milano	Area Statistica 80	7043	30005	Milano - Settimo Milanese	7603	30005	Milano 5
15146117	Milano	Area Statistica 117	31361	30005	Milano - Settimo Milanese	34397	30005	Milano 5
15146118	Milano	Area Statistica 118	9353	30005	Milano - Settimo Milanese	10209	30005	Milano 5
15146119	Milano	Area Statistica 119	17264	30005	Milano - Settimo Milanese	17479	30005	Milano 5
15146120	Milano	Area Statistica 120	14257	30005	Milano - Settimo Milanese	15115	30005	Milano 5
15146121	Milano	Area Statistica 121	28052	30005	Milano - Settimo Milanese	32037	30005	Milano 5
15146122	Milano	Area Statistica 122	12056	30005	Milano - Settimo Milanese	11720	30005	Milano 5
15146123	Milano	Area Statistica 123	13545	30005	Milano - Settimo Milanese	15204	30005	Milano 5
15146124	Milano	Area Statistica 124	8356	30005	Milano - Settimo Milanese	6803	30005	Milano 5
15146125	Milano	Area Statistica 125	5717	30005	Milano - Settimo Milanese	4755	30005	Milano 5
15146126	Milano	Area Statistica 126	22243	30005	Milano - Settimo Milanese	25571	30005	Milano 5
15146127	Milano	Area Statistica 127	5759	30005	Milano - Settimo Milanese	6368	30005	Milano 5



## XIV LEGISLATURA - DISEGNI DI LEGGE E RELAZIONI - DOCUMENTI

Senato della Repubblica - aree amministrative dei collegi uninominali 2005

codice comune / area sub comunale	nome comune	nome area sub comunale	popolazione censimento 2001	codice collegio SENATO 2005	denominazione Commissione Collegio SENATO 2005	popolazione censimento 1991	codice collegio SENATO 1993	nome collegio SENATO 1993
15146128	Milano	Area Statistica 128	22505	30005	Milano - Settimo Milanese	24025	30005	Milano 5
15032	Bresso		27132	30006	Milano - Sesto San Giovanni	30119	30006	Milano - Sesto San Giovanni
15209	Sesto San Giovanni		78850	30006	Milano - Sesto San Giovanni	86721	30006	Milano - Sesto San Giovanni
15146081	Milano	Area Statistica 81	10542	30006	Milano - Sesto San Giovanni	10990	30005	Milano 5
15146129	Milano	Area Statistica 129	13411	30006	Milano - Sesto San Giovanni	14878	30006	Milano - Sesto San Giovanni
15146130	Milano	Area Statistica 130	14099	30006	Milano - Sesto San Giovanni	15347	30006	Milano - Sesto San Giovanni
15146131	Milano	Area Statistica 131	11716	30006	Milano - Sesto San Giovanni	12686	30006	Milano - Sesto San Giovanni
15146132	Milano	Area Statistica 132	14808	30006	Milano - Sesto San Giovanni	16931	30006	Milano - Sesto San Giovanni
15146133	Milano	Area Statistica 133	16683	30006	Milano - Sesto San Giovanni	16444	30006	Milano - Sesto San Giovanni
15146134	Milano	Area Statistica 134	10390	30006	Milano - Sesto San Giovanni	11502	30006	Milano - Sesto San Giovanni
15146135	Milano	Area Statistica 135	13133	30006	Milano - Sesto San Giovanni	14570	30006	Milano - Sesto San Giovanni
15146136	Milano	Area Statistica 136	15673	30006	Milano - Sesto San Giovanni	16743	30006	Milano - Sesto San Giovanni
15050	Carpiano		2409	30007	Lodi	2180	30007	Lodi
15071	Cerro al Lambro		4348	30007	Lodi	4027	30007	Lodi
15082	Collurano		1934	30007	Lodi	1285	30007	Lodi
15101	Dresano		2342	30007	Lodi	2334	30007	Lodi
15139	Mediglia		10287	30007	Lodi	8413	30007	Lodi
15140	Melegnano		15761	30007	Lodi	16256	30007	Lodi
15169	Paullo		10108	30007	Lodi	9613	30007	Lodi
15191	San Colombano al Lambro		7258	30007	Lodi	6970	30007	Lodi
15202	San Zenone al Lambro		3446	30007	Lodi	2751	30007	Lodi
15222	Tribiano		2234	30007	Lodi	1193	30007	Lodi
15244	Vizzolo Predabissi		4023	30007	Lodi	3958	30007	Lodi
98001	Abbadia Cerreto		276	30007	Lodi	284	30007	Lodi
98002	Berfonico		1116	30007	Lodi	1116	30007	Lodi
98003	Boffalora d'Adda		1042	30007	Lodi	931	30007	Lodi
98004	Borghetto Lodigiano		3740	30007	Lodi	3440	30007	Lodi
98005	Borgo San Giovanni		1596	30007	Lodi	1245	30007	Lodi
98006	Brembio		2364	30007	Lodi	2298	30007	Lodi
98007	Carnairago		585	30007	Lodi	513	30007	Lodi
98008	Casalotto Lodigiano		1959	30007	Lodi	1668	30007	Lodi
98009	Casalmalocco		2438	30007	Lodi	1683	30007	Lodi
98010	Casalpiusterlengo		13895	30007	Lodi	14005	30007	Lodi
98011	Caselle Landi		1766	30007	Lodi	1824	30007	Lodi

## XIV LEGISLATURA - DISEGNI DI LEGGE E RELAZIONI - DOCUMENTI

Senato della Repubblica - aree amministrative dei collegi uninominali 2005

codice comune / area sub comunale	nome comune	nome area sub comunale	popolazione censimento 2001	codice collegio SENATO 2005	denominazione Commissione Collegio SENATO 2005	popolazione censimento 1991	codice collegio SENATO 1993	nome collegio SENATO 1993
98012	Caselle Lurani		2244	30007	Lodi	1451	30007	Lodi
98013	Castelnuovo Bocca d'Adda		1747	30007	Lodi	1753	30007	Lodi
98014	Castiglione d'Adda		4750	30007	Lodi	4524	30007	Lodi
98015	Castiraga Vidardo		1633	30007	Lodi	1355	30007	Lodi
98016	Cavacurfa		868	30007	Lodi	738	30007	Lodi
98017	Cavenago d'Adda		2038	30007	Lodi	1861	30007	Lodi
98018	Cervignano d'Adda		1560	30007	Lodi	1115	30007	Lodi
98019	Codogno		14408	30007	Lodi	14136	30007	Lodi
98020	Comazzo		1466	30007	Lodi	1173	30007	Lodi
98021	Cornegiano Laudense		2485	30007	Lodi	1797	30007	Lodi
98022	Como Giovine		1202	30007	Lodi	1249	30007	Lodi
98023	Cornovecchio		219	30007	Lodi	231	30007	Lodi
98024	Corte Palasio		1493	30007	Lodi	1190	30007	Lodi
98025	Crespianica		1564	30007	Lodi	1447	30007	Lodi
98026	Fombio		1807	30007	Lodi	1632	30007	Lodi
98027	Galgagnano		675	30007	Lodi	387	30007	Lodi
98028	Graiffignana		2523	30007	Lodi	2553	30007	Lodi
98029	Guardamiglio		2632	30007	Lodi	2492	30007	Lodi
98030	Livraga		2508	30007	Lodi	2449	30007	Lodi
98031	Lodi		40805	30007	Lodi	42250	30007	Lodi
98032	Lodi Vecchio		6959	30007	Lodi	6141	30007	Lodi
98033	Maccastoma		64	30007	Lodi	79	30007	Lodi
98034	Mairago		1054	30007	Lodi	979	30007	Lodi
98035	Maleo		3329	30007	Lodi	3375	30007	Lodi
98036	Marudo		1167	30007	Lodi	932	30007	Lodi
98037	Massalengo		3207	30007	Lodi	2872	30007	Lodi
98038	Meleti		450	30007	Lodi	477	30007	Lodi
98039	Merlino		1264	30007	Lodi	912	30007	Lodi
98040	Montanaso Lombardo		1524	30007	Lodi	1569	30007	Lodi
98041	Mulazzano		4808	30007	Lodi	3536	30007	Lodi
98042	Orio Litta		1908	30007	Lodi	1823	30007	Lodi
98043	Ospedaletto Lodigiano		1582	30007	Lodi	1428	30007	Lodi
98044	Ossago Lodigiano		1228	30007	Lodi	1067	30007	Lodi
98045	Pieve Fissiraga		1304	30007	Lodi	871	30007	Lodi

## XIV LEGISLATURA - DISEGNI DI LEGGE E RELAZIONI - DOCUMENTI

## Senato della Repubblica - aree amministrative dei collegi uninominali 2005

codice comune / area sub comunale	nome comune	nome area sub comunale	popolazione censimento 2001	codice collegio SENATO 2005	denominazione Commissione Collegio SENATO 2005	popolazione censimento 1991	codice collegio SENATO 1993	nome collegio SENATO 1993
98046	Salerano sul Lambro		2214	30007	Lodi	1706	30007	Lodi
98047	San Fiorano		1635	30007	Lodi	1619	30007	Lodi
98048	San Martino in Strada		3417	30007	Lodi	2885	30007	Lodi
98049	San Rocco al Porto		3249	30007	Lodi	3100	30007	Lodi
98050	Sant'Angelo Lodigiano		12096	30007	Lodi	11277	30007	Lodi
98051	Santo Stefano Lodigiano		1793	30007	Lodi	1754	30007	Lodi
98052	Secugnago		1742	30007	Lodi	1597	30007	Lodi
98053	Senna Lodigiana		2020	30007	Lodi	1914	30007	Lodi
98054	Somaglia		3202	30007	Lodi	2979	30007	Lodi
98055	Sordio		2327	30007	Lodi	1911	30007	Lodi
98056	Tavazzano Con Villavesco		5020	30007	Lodi	4428	30007	Lodi
98057	Terranova dei Passerini		713	30007	Lodi	670	30007	Lodi
98058	Turano Lodigiano		1267	30007	Lodi	1291	30007	Lodi
98059	Valera Fratta		1208	30007	Lodi	931	30007	Lodi
98060	Villanova del Sillaro		1317	30007	Lodi	1054	30007	Lodi
98061	Zelo Buon Persico		5200	30007	Lodi	4058	30007	Lodi
15011	Assago		7447	30008	Rozzano	6332	30008	Rozzano
15015	Basiglio		8336	30008	Rozzano	6552	30008	Rozzano
15024	Binasco		6921	30008	Rozzano	6437	30008	Rozzano
15035	Bubbiano		1404	30008	Rozzano	818	30008	Rozzano
15036	Buccinasco		24877	30008	Rozzano	20085	30008	Rozzano
15042	Calvignasco		1029	30008	Rozzano	735	30008	Rozzano
15055	Casarile		3572	30008	Rozzano	2545	30008	Rozzano
15074	Cesano Boscone		23593	30008	Rozzano	26260	30008	Rozzano
15078	Cislano		3303	30008	Rozzano	3302	30008	Rozzano
15093	Corsico		33273	30008	Rozzano	37385	30008	Rozzano
15097	Cusago		3046	30008	Rozzano	2012	30008	Rozzano
15103	Gaggiano		8111	30008	Rozzano	8008	30008	Rozzano
15115	Lacchiarella		7248	30008	Rozzano	6825	30008	Rozzano
15125	Locate di Triulzi		8222	30008	Rozzano	8148	30008	Rozzano
15158	Noviglio		3025	30008	Rozzano	2183	30008	Rozzano
15159	Opera		13373	30008	Rozzano	13245	30008	Rozzano
15173	Pieve Emanuele		15759	30008	Rozzano	15634	30008	Rozzano
15189	Rozzano		37207	30008	Rozzano	37660	30008	Rozzano

## XIV LEGISLATURA - DISEGNI DI LEGGE E RELAZIONI - DOCUMENTI

Senato della Repubblica - aree amministrative dei collegi uninominali 2005

codice comune / area sub comunale	nome comune	nome area sub comunale	popolazione censimento 2001	codice collegio SENATO 2005	denominazione Commissione Collegio SENATO 2005	popolazione censimento 1991	codice collegio SENATO 1993	nome collegio SENATO 1993
15195	San Giuliano Milanese		31295	30008	Rozzano	33106	30008	Rozzano
15220	Trezzano sul Naviglio		18114	30008	Rozzano	19423	30008	Rozzano
15236	Vernate		2345	30008	Rozzano	2199	30008	Rozzano
15247	Zibido San Giacomo		5415	30008	Rozzano	3947	30008	Rozzano
15002	Abbiategrosso		27739	30009	Abbiategrosso	27541	30009	Abbiategrosso
15005	Albairate		4148	30009	Abbiategrosso	3335	30009	Abbiategrosso
15007	Arconate		5440	30009	Abbiategrosso	4474	30009	Abbiategrosso
15010	Arluno		9815	30009	Abbiategrosso	8922	30009	Abbiategrosso
15012	Bareggio		15759	30009	Abbiategrosso	14300	30009	Abbiategrosso
15019	Bernate Ticino		2941	30009	Abbiategrosso	2758	30009	Abbiategrosso
15022	Besate		1729	30009	Abbiategrosso	1507	30009	Abbiategrosso
15026	Boffalora Sopra Ticino		4265	30009	Abbiategrosso	4125	30009	Abbiategrosso
15038	Buscate		4228	30009	Abbiategrosso	4314	30009	Abbiategrosso
15041	Busto Garolfo		12506	30009	Abbiategrosso	11601	30009	Abbiategrosso
15058	Casorezzo		4633	30009	Abbiategrosso	4307	30009	Abbiategrosso
15061	Cassinetta di Lugagnano		1577	30009	Abbiategrosso	1152	30009	Abbiategrosso
15062	Castano Primo		9951	30009	Abbiategrosso	9482	30009	Abbiategrosso
15085	Corbetta		13735	30009	Abbiategrosso	13362	30009	Abbiategrosso
15096	Cuggiono		7516	30009	Abbiategrosso	7236	30009	Abbiategrosso
15099	Dairago		4580	30009	Abbiategrosso	4337	30009	Abbiategrosso
15112	Gudo Visconti		1309	30009	Abbiategrosso	955	30009	Abbiategrosso
15113	Inveruno		8236	30009	Abbiategrosso	8235	30009	Abbiategrosso
15130	Magenta		22839	30009	Abbiategrosso	23667	30009	Abbiategrosso
15131	Magnago		7811	30009	Abbiategrosso	6922	30009	Abbiategrosso
15134	Marcallo Con Casone		5192	30009	Abbiategrosso	5165	30009	Abbiategrosso
15144	Mesero		3490	30009	Abbiategrosso	3114	30009	Abbiategrosso
15150	Morimondo		1134	30009	Abbiategrosso	1090	30009	Abbiategrosso
15151	Molta Visconti		6242	30009	Abbiategrosso	5495	30009	Abbiategrosso
15155	Nosate		638	30009	Abbiategrosso	612	30009	Abbiategrosso
15164	Ossona		3757	30009	Abbiategrosso	3463	30009	Abbiategrosso
15165	Ozzero		1347	30009	Abbiategrosso	1294	30009	Abbiategrosso
15183	Robecchetto Con Induno		4320	30009	Abbiategrosso	3924	30009	Abbiategrosso
15184	Robecco sul Naviglio		6174	30009	Abbiategrosso	5163	30009	Abbiategrosso
15188	Rosate		4717	30009	Abbiategrosso	3742	30009	Abbiategrosso

## XIV LEGISLATURA - DISEGNI DI LEGGE E RELAZIONI - DOCUMENTI

Senato della Repubblica - aree amministrative dei collegi uninominali 2005

codice comune / area sub comunale	nome comune	nome area sub comunale	popolazione censimento 2001	codice collegio SENATO 2005	denominazione Commissione Collegio SENATO 2005	popolazione censimento 1991	codice collegio SENATO 1993	nome collegio SENATO 1993
15200	Santo Stefano Ticino		3870	30009	Abbiategrasso	3674	30009	Abbiategrasso
15204	Sedriano		10197	30009	Abbiategrasso	8823	30009	Abbiategrasso
15226	Turbigo		7225	30009	Abbiategrasso	7275	30009	Abbiategrasso
15235	Vermezzo		3091	30009	Abbiategrasso	2168	30009	Abbiategrasso
15243	Vittuone		7526	30009	Abbiategrasso	7267	30009	Abbiategrasso
15246	Zelo Surrigone		1110	30009	Abbiategrasso	769	30009	Abbiategrasso
15248	Villa Cortese		6113	30009	Abbiategrasso	5765	30009	Abbiategrasso
15249	Vanzaghella		4883	30009	Abbiategrasso	4758	30009	Abbiategrasso
15046	Canegrate		11810	30010	Legnano	11213	30010	Rho
15072	Cerro Maggiore		13893	30010	Legnano	14246	30010	Rho
15087	Cornaredo		19928	30010	Legnano	18817	30010	Rho
15118	Legnano		53797	30010	Legnano	50018	30010	Rho
15154	Nerviano		16810	30010	Legnano	15758	30010	Rho
15168	Parabiago		23950	30010	Legnano	23099	30010	Rho
15170	Pero		10373	30010	Legnano	10667	30010	Rho
15176	Pogliano Milanese		7828	30010	Legnano	7382	30010	Rho
15179	Pregnana Milanese		5985	30010	Legnano	5835	30010	Rho
15181	Rescaldina		13025	30010	Legnano	11768	30010	Rho
15182	Rho		50246	30010	Legnano	51848	30010	Rho
15194	San Giorgio Su Legnano		6173	30010	Legnano	6234	30010	Rho
15201	San Vittore Olona		7437	30010	Legnano	6828	30010	Rho
15229	Vanzago		6783	30010	Legnano	5668	30010	Rho
15009	Arese		18771	30011	Bollate	18612	30011	Bollate
15013	Barlassina		5927	30011	Bollate	5744	30011	Bollate
15027	Bollate		35740	30011	Bollate	31480	30011	Bollate
15069	Ceriano Laghetto		5440	30011	Bollate	4828	30011	Bollate
15076	Cesate		12317	30011	Bollate	10831	30011	Bollate
15080	Cogliate		7656	30011	Bollate	6970	30011	Bollate
15105	Garbagnate Milanese		27276	30011	Bollate	25978	30011	Bollate
15116	Lainate		23660	30011	Bollate	21320	30011	Bollate
15117	Lazrate		6423	30011	Bollate	5814	30011	Bollate
15119	Lenitate sul Seveso		14366	30011	Bollate	14257	30011	Bollate
15121	Limbiate		31551	30011	Bollate	31879	30011	Bollate
15138	Meda		21266	30011	Bollate	20820	30011	Bollate

## XIV LEGISLATURA - DISEGNI DI LEGGE E RELAZIONI - DOCUMENTI

## Senato della Repubblica - aree amministrative dei collegi uninominali 2005

codice comune / area sub comunale	nome comune	nome area sub comunale	popolazione censimento 2001	codice collegio SENATO 2005	denominazione Commissione Collegio SENATO 2005	popolazione censimento 1991	codice collegio SENATO 1993	nome collegio SENATO 1993
15147	Misinto		4108	30011	Bollate	3689	30011	Bollate
15157	Novate Milanese		19889	30011	Bollate	20357	30011	Bollate
15213	Solaro		12026	30011	Bollate	10355	30011	Bollate
15250	Baranzate		11041	30011	Bollate	11443	30011	Bollate
15077	Cinisello Balsamo		72050	30012	Cinisello Balsamo	76262	30012	Cinisello Balsamo
15086	Cormano		18056	30012	Cinisello Balsamo	18860	30012	Cinisello Balsamo
15098	Cusano Milanino		19850	30012	Cinisello Balsamo	21357	30012	Cinisello Balsamo
15152	Muggio		21207	30012	Cinisello Balsamo	20393	30012	Cinisello Balsamo
15156	Nova Milanese		21999	30012	Cinisello Balsamo	20620	30012	Cinisello Balsamo
15166	Paderno Dugnano		45444	30012	Cinisello Balsamo	43963	30012	Cinisello Balsamo
15206	Senago		18899	30012	Cinisello Balsamo	18203	30012	Cinisello Balsamo
15231	Varese		12642	30012	Cinisello Balsamo	12924	30012	Cinisello Balsamo
15006	Albate		5216	30013	Seregno	4420	30013	Seregno
15021	Besana in Brianza		14177	30013	Seregno	12338	30013	Seregno
15030	Bovisio-Masciago		13367	30013	Seregno	11994	30013	Seregno
15033	Briosco		5615	30013	Seregno	5252	30013	Seregno
15048	Carate Brianza		16119	30013	Seregno	15445	30013	Seregno
15075	Cesano Maderno		33094	30013	Seregno	31934	30013	Seregno
15100	Desio		35069	30013	Seregno	34085	30013	Seregno
15107	Giussano		21775	30013	Seregno	20216	30013	Seregno
15123	Lissone		34450	30013	Seregno	32177	30013	Seregno
15180	Renate		3731	30013	Seregno	3425	30013	Seregno
15208	Seregno		39206	30013	Seregno	38588	30013	Seregno
15212	Seveso		18728	30013	Seregno	17672	30013	Seregno
15223	Triuggio		7674	30013	Seregno	6983	30013	Seregno
15233	Veduggio Con Colzano		4249	30013	Seregno	4231	30013	Seregno
15234	Verano Brianza		8859	30013	Seregno	8407	30013	Seregno
15008	Arcore		16663	30014	Monza	15767	30014	Monza
15023	Blassano		11088	30014	Monza	10017	30014	Monza
15045	Comarada		1703	30014	Monza	1352	30014	Monza
15084	Concorezzo		14204	30014	Monza	12881	30014	Monza
15092	Correzzana		1849	30014	Monza	1595	30014	Monza
15120	Lesmo		6469	30014	Monza	6293	30014	Monza
15129	Macherio		6461	30014	Monza	6435	30014	Monza

## XIV LEGISLATURA - DISEGNI DI LEGGE E RELAZIONI - DOCUMENTI

Senato della Repubblica - aree amministrative dei collegi uninominali 2005

codice comune / area sub comunale	nome comune	nome area sub comunale	popolazione censimento 2001	codice collegio SENATO 2005	denominazione Commissione Collegio SENATO 2005	popolazione censimento 1991	codice collegio SENATO 1993	nome collegio SENATO 1993
15149	Monza		120204	30014	Monza	120651	30014	Monza
15216	Sovico		7043	30014	Monza	6875	30014	Monza
15227	Usmate Velate		8657	30014	Monza	6858	30014	Monza
15232	Veduggio al Lambro		7649	30014	Monza	7155	30014	Monza
15239	Villasanta		12951	30014	Monza	11494	30014	Monza
15241	Vimercate		25536	30014	Monza	25767	30014	Monza
15003	Agrate Brianza		12708	30015	Mezzo	11963	30015	Mezzo
15004	Aicurzio		1980	30015	Mezzo	1649	30015	Mezzo
15014	Basiglio		2868	30015	Mezzo	2590	30015	Mezzo
15016	Bellinzago Lombardo		3538	30015	Mezzo	3102	30015	Mezzo
15017	Bellusco		6162	30015	Mezzo	5998	30015	Mezzo
15018	Bernareggio		8298	30015	Mezzo	6898	30015	Mezzo
15037	Burago di Molgora		4141	30015	Mezzo	4323	30015	Mezzo
15039	Busnago		4576	30015	Mezzo	3789	30015	Mezzo
15040	Bussero		8493	30015	Mezzo	7313	30015	Mezzo
15044	Cambiago		4852	30015	Mezzo	3821	30015	Mezzo
15047	Caponago		4524	30015	Mezzo	3251	30015	Mezzo
15049	Carnate		7335	30015	Mezzo	6951	30015	Mezzo
15051	Carugate		12635	30015	Mezzo	10814	30015	Mezzo
15059	Cassano d'Adda		16665	30015	Mezzo	16260	30015	Mezzo
15060	Cassina de' Pecchi		12326	30015	Mezzo	12881	30015	Mezzo
15068	Cavenago di Brianza		6116	30015	Mezzo	5020	30015	Mezzo
15088	Cornate d'Adda		9238	30015	Mezzo	8316	30015	Mezzo
15106	Gessate		5508	30015	Mezzo	4693	30015	Mezzo
15108	Gorgonzola		17674	30015	Mezzo	16258	30015	Mezzo
15110	Grezzago		2090	30015	Mezzo	1628	30015	Mezzo
15114	Inzago		8919	30015	Mezzo	8698	30015	Mezzo
15122	Liscate		3408	30015	Mezzo	3117	30015	Mezzo
15136	Masate		2459	30015	Mezzo	2011	30015	Mezzo
15142	Mezzo		18546	30015	Mezzo	18430	30015	Mezzo
15145	Mezzago		3506	30015	Mezzo	2848	30015	Mezzo
15161	Omago		3440	30015	Mezzo	3076	30015	Mezzo
15172	Pessano Con Bornago		8309	30015	Mezzo	6773	30015	Mezzo
15177	Pozzo d'Adda		3515	30015	Mezzo	2928	30015	Mezzo

## XIV LEGISLATURA - DISEGNI DI LEGGE E RELAZIONI - DOCUMENTI

Senato della Repubblica - aree amministrative dei collegi uninominali 2005

codice comune / area sub comunale	nome comune	nome area sub comunale	popolazione censimento 2001	codice collegio SENATO 2005	denominazione Commissione Collegio SENATO 2005	popolazione censimento 1991	codice collegio SENATO 1993	nome collegio SENATO 1993
15178	Pozzuolo Martesana		7233	30015 Melzo		6050	30015	Melzo
15186	Roncello		2354	30015 Melzo		1964	30015	Melzo
15187	Ronco Briantino		3087	30015 Melzo		2281	30015	Melzo
15217	Sulbiate		3305	30015 Melzo		2932	30015	Melzo
15219	Trezzano Rosa		3760	30015 Melzo		2344	30015	Melzo
15221	Trezzo sull'Adda		11596	30015 Melzo		11197	30015	Melzo
15224	Truccazano		4353	30015 Melzo		3756	30015	Melzo
15230	Vaprio d'Adda		6636	30015 Melzo		6139	30015	Melzo
15237	Vignate		7854	30015 Melzo		7087	30015	Melzo
15034	Brugherio		31470	30016 Cologno Monzese		29849	30016	Cologno Monzese
15070	Cernusco sul Naviglio		26958	30016 Cologno Monzese		27160	30016	Cologno Monzese
15081	Cologno Monzese		48262	30016 Cologno Monzese		51343	30016	Cologno Monzese
15167	Pantigliate		5154	30016 Cologno Monzese		4872	30016	Cologno Monzese
15171	Peschiera Borromeo		20264	30016 Cologno Monzese		18539	30016	Cologno Monzese
15175	Pioltello		31936	30016 Cologno Monzese		34165	30016	Cologno Monzese
15185	Rodano		4325	30016 Cologno Monzese		4558	30016	Cologno Monzese
15192	San Donato Milanese		32354	30016 Cologno Monzese		31331	30016	Cologno Monzese
15205	Segrate		33199	30016 Cologno Monzese		32368	30016	Cologno Monzese
15210	Settala		5790	30016 Cologno Monzese		4989	30016	Cologno Monzese
15242	Vimodrone		13868	30016 Cologno Monzese		14700	30016	Cologno Monzese
12001	Agra		370	30017 Varese		338	30017	Varese
12004	Arcisate		9280	30017 Varese		8954	30017	Varese
12007	Azzio		701	30017 Varese		646	30017	Varese
12008	Barasso		1696	30017 Varese		1636	30017	Varese
12009	Bardello		1218	30017 Varese		1280	30018	Gallarate
12010	Bedero Valcuvia		602	30017 Varese		504	30017	Varese
12011	Besano		2350	30017 Varese		2154	30017	Varese
12013	Besozzo		8239	30017 Varese		7617	30018	Gallarate
12015	Bisuschio		3794	30017 Varese		3757	30017	Varese
12017	Brebbia		3120	30017 Varese		3104	30018	Gallarate
12018	Bregano		726	30017 Varese		652	30018	Gallarate
12019	Brenta		1646	30017 Varese		1506	30017	Varese
12020	Brezzo di Bedero		950	30017 Varese		820	30017	Varese
12021	Brinzio		804	30017 Varese		731	30017	Varese



## XIV LEGISLATURA - DISEGNI DI LEGGE E RELAZIONI - DOCUMENTI

Senato della Repubblica - aree amministrative dei collegi uninominali 2005

codice comune / area sub comunale	nome comune	nome area sub comunale	popolazione censimento 2001	codice collegio SENATO 2005	denominazione Commissione Collegio SENATO 2005	popolazione censimento 1991	codice collegio SENATO 1993	nome collegio SENATO 1993
12022	Brissago-Valtravaglia		1051	30017	Varese	828	30017	Varese
12024	Brusimpiano		1086	30017	Varese	997	30017	Varese
12027	Cadegliano-Viconago		1774	30017	Varese	1884	30017	Varese
12030	Cantello		4244	30017	Varese	3932	30017	Varese
12031	Caravate		2607	30017	Varese	2471	30017	Varese
12037	Casalzuigno		1207	30017	Varese	1195	30017	Varese
12038	Casciago		4019	30017	Varese	3752	30017	Varese
12041	Cassano Valcuvia		541	30017	Varese	467	30017	Varese
12043	Castello Cabiaglio		503	30017	Varese	444	30017	Varese
12045	Castelveciana		1963	30017	Varese	1839	30017	Varese
12051	Cittiglio		3718	30017	Varese	3564	30017	Varese
12052	Clivio		1963	30017	Varese	1802	30017	Varese
12053	Cocquio-Trevisago		4600	30017	Varese	4599	30017	Varese
12055	Comerio		2352	30017	Varese	2353	30017	Varese
12056	Cremonaga		779	30017	Varese	800	30017	Varese
12058	Cuasso al Monte		3065	30017	Varese	2779	30017	Varese
12059	Cugliate-Fabiasco		2805	30017	Varese	2716	30017	Varese
12060	Cunardo		2549	30017	Varese	2381	30017	Varese
12061	Curiglia Con Monteviasco		201	30017	Varese	247	30017	Varese
12062	Cuvoglio		3021	30017	Varese	2492	30017	Varese
12063	Cuvio		1515	30017	Varese	1367	30017	Varese
12065	Dumenza		1325	30017	Varese	1267	30017	Varese
12066	Duno		148	30017	Varese	139	30017	Varese
12069	Ferrera di Varese		564	30017	Varese	545	30017	Varese
12072	Gavirate		9400	30017	Varese	9108	30017	Varese
12074	Gemonio		2552	30017	Varese	2393	30017	Varese
12076	Germignaga		3596	30017	Varese	3356	30017	Varese
12081	Grantola		1190	30017	Varese	923	30017	Varese
12083	Induno Olona		9810	30017	Varese	9816	30017	Varese
12086	Lavena Ponte Tresa		5227	30017	Varese	5188	30017	Varese
12087	Laveno-Mombello		8736	30017	Varese	8883	30017	Varese
12088	Leggiano		2863	30017	Varese	2878	30018	Gallarate
12092	Luino		14234	30017	Varese	14883	30017	Varese
12093	Luvinate		1366	30017	Varese	1282	30017	Varese

## XIV LEGISLATURA - DISEGNI DI LEGGE E RELAZIONI - DOCUMENTI

Senato della Repubblica - aree amministrative dei collegi uninominali 2005

codice comune / area sub comunale	nome comune	nome area sub comunale	popolazione censimento 2001	codice collegio SENATO 2005	denominazione Commissione Collegio SENATO 2005	popolazione censimento 1991	codice collegio SENATO 1993	nome collegio SENATO 1993
12094	Maccagno		2004	30017	Varese	2288	30017	Varese
12095	Malgesso		1113	30017	Varese	998	30018	Gallarate
12096	Malnate		15192	30017	Varese	14394	30017	Varese
12097	Marchirolo		3153	30017	Varese	2875	30017	Varese
12099	Marzio		287	30017	Varese	282	30017	Varese
12100	Masciago Primo		272	30017	Varese	188	30017	Varese
12102	Mesenzana		1231	30017	Varese	1020	30017	Varese
12103	Montegrino Valtravaglia		1183	30017	Varese	1120	30017	Varese
12104	Monvalle		1720	30017	Varese	1506	30018	Gallarate
12110	Orino		779	30017	Varese	664	30017	Varese
12112	Maggiore		247	30017	Varese	290	30017	Varese
12113	Porto Ceresio		3068	30017	Varese	2959	30017	Varese
12114	Porto Valtravaglia		2387	30017	Varese	2409	30017	Varese
12115	Rancio Valcuvia		867	30017	Varese	750	30017	Varese
12117	Saltrio		2857	30017	Varese	2925	30017	Varese
12129	Tronzano Lago Maggiore		257	30017	Varese	302	30017	Varese
12131	Valganna		1462	30017	Varese	1483	30017	Varese
12133	Varese		80511	30017	Varese	85687	30017	Varese
12135	Veddasca		346	30017	Varese	397	30017	Varese
12139	Viggiù		4968	30017	Varese	4829	30017	Varese
12141	Sangiano		1247	30017	Varese	1167	30017	Varese
12002	Albizzate		4919	30018	Gallarate	5077	30018	Gallarate
12003	Angera		5477	30018	Gallarate	5396	30018	Gallarate
12005	Arsago Seprio		4509	30018	Gallarate	4106	30018	Gallarate
12006	Azzate		3820	30018	Gallarate	3712	30018	Gallarate
12012	Besnate		4822	30018	Gallarate	4645	30018	Gallarate
12014	Biantrionno		3102	30018	Gallarate	3115	30018	Gallarate
12016	Bodio Lomnago		2012	30018	Gallarate	1947	30018	Gallarate
12023	Brunello		954	30018	Gallarate	842	30018	Gallarate
12025	Buguggiate		3140	30018	Gallarate	2907	30018	Gallarate
12028	Cadrezzate		1577	30018	Gallarate	1511	30018	Gallarate
12029	Cairate		7301	30018	Gallarate	6969	30018	Gallarate
12033	Carnago		5639	30018	Gallarate	4999	30018	Gallarate
12035	Caronno Varesino		4602	30018	Gallarate	4419	30018	Gallarate

## XIV LEGISLATURA - DISEGNI DI LEGGE E RELAZIONI - DOCUMENTI

Senato della Repubblica - aree amministrative dei collegi uninominali 2005

codice comune / area sub comunale	nome comune	nome area sub comunale	popolazione censimento 2001	codice collegio SENATO 2005	denominazione Commissione Collegio SENATO 2005	popolazione censimento 1991	codice collegio SENATO 1993	nome collegio SENATO 1993
12036	Casale Litta		2420	30018	Gallarate	2235	30018	Gallarate
12039	Casorate Sempione		5070	30018	Gallarate	4510	30018	Gallarate
12040	Cassano Magnago		20668	30018	Gallarate	20608	30018	Gallarate
12044	Castelseprio		1237	30018	Gallarate	1097	30018	Gallarate
12046	Casfiglione Olona		7696	30018	Gallarate	7434	30018	Gallarate
12047	Castro		4842	30018	Gallarate	4593	30018	Gallarate
12048	Cavaria Con Premezzo		4788	30018	Gallarate	4632	30018	Gallarate
12049	Cazzago Brabbia		785	30018	Gallarate	730	30018	Gallarate
12054	Comabbio		958	30018	Gallarate	849	30018	Gallarate
12057	Crosio della Valle		572	30018	Gallarate	476	30018	Gallarate
12064	Daverio		2634	30018	Gallarate	2060	30018	Gallarate
12067	Fagnano Olona		10418	30018	Gallarate	10372	30018	Busto Arsizio
12070	Gallarate		46361	30018	Gallarate	44977	30018	Gallarate
12071	Galliate Lombardo		844	30018	Gallarate	753	30018	Gallarate
12073	Gazzada Schianno		4517	30018	Gallarate	4537	30018	Gallarate
12077	Golasecca		2485	30018	Gallarate	2531	30018	Gallarate
12080	Gornate-Olona		1901	30018	Gallarate	1653	30018	Gallarate
12082	Inarzo		805	30018	Gallarate	677	30018	Gallarate
12084	Ispra		4686	30018	Gallarate	4712	30018	Gallarate
12085	Jerago Con Orago		4688	30018	Gallarate	4381	30018	Gallarate
12089	Lonate Ceppino		4088	30018	Gallarate	3663	30018	Gallarate
12091	Lozza		951	30018	Gallarate	890	30018	Gallarate
12101	Mercallo		1679	30018	Gallarate	1563	30018	Gallarate
12105	Morazzone		4187	30018	Gallarate	4069	30018	Gallarate
12106	Mornago		4163	30018	Gallarate	3556	30018	Gallarate
12107	Oggiona Con Santo Stefano		4276	30018	Gallarate	4071	30018	Gallarate
12111	Osmate		447	30018	Gallarate	426	30018	Gallarate
12116	Ranco		1108	30018	Gallarate	970	30018	Gallarate
12120	Sesto Calende		9806	30018	Gallarate	9533	30018	Gallarate
12121	Solbiate Arno		4027	30018	Gallarate	4057	30018	Gallarate
12124	Sumirago		5849	30018	Gallarate	5296	30018	Gallarate
12125	Taino		3185	30018	Gallarate	2928	30018	Gallarate
12126	Ternate		2254	30018	Gallarate	2293	30018	Gallarate
12127	Tradate		15960	30018	Gallarate	15921	30018	Gallarate

## XIV LEGISLATURA - DISEGNI DI LEGGE E RELAZIONI - DOCUMENTI

Senato della Repubblica - aree amministrative dei collegi uninominali 2005

codice comune / area sub comunale	nome comune	nome area sub comunale	popolazione censimento 2001	codice collegio SENATO 2005	denominazione Commissione Collegio SENATO 2005	popolazione censimento 1991	codice collegio SENATO 1993	nome collegio SENATO 1993
12128	Travedona-Monate		3337	30018	Gallarate	3340	30018	Gallarate
12132	Varano Borghi		2194	30018	Gallarate	2330	30018	Gallarate
12134	Veduggio Olona		6994	30018	Gallarate	6743	30018	Gallarate
12136	Venegono Inferiore		5746	30018	Gallarate	5645	30018	Gallarate
12137	Venegono Superiore		6730	30018	Gallarate	6664	30018	Gallarate
12138	Vergiate		8414	30018	Gallarate	8086	30018	Gallarate
12026	Busto Arsizio		75916	30019	Busto Arsizio	77094	30019	Busto Arsizio
12032	Cardano al Campo		12084	30019	Busto Arsizio	11360	30019	Busto Arsizio
12034	Caronno Pertusella		12052	30019	Busto Arsizio	11723	30019	Busto Arsizio
12042	Castellanza		14569	30019	Busto Arsizio	15586	30019	Busto Arsizio
12050	Cislago		8683	30019	Busto Arsizio	7820	30019	Busto Arsizio
12068	Ferno		6364	30019	Busto Arsizio	6134	30019	Busto Arsizio
12075	Gerenzano		9028	30019	Busto Arsizio	8093	30019	Busto Arsizio
12078	Gorta Maggiore		4836	30019	Busto Arsizio	4598	30019	Busto Arsizio
12079	Gorta Minore		7446	30019	Busto Arsizio	6882	30019	Busto Arsizio
12090	Lonate Pozzolo		11480	30019	Busto Arsizio	10870	30019	Busto Arsizio
12098	Marnate		5967	30019	Busto Arsizio	5639	30019	Busto Arsizio
12108	Olgiate Olona		10801	30019	Busto Arsizio	10074	30019	Busto Arsizio
12109	Origgio		6379	30019	Busto Arsizio	5882	30019	Busto Arsizio
12118	Samarate		15350	30019	Busto Arsizio	15107	30019	Busto Arsizio
12119	Saronno		36895	30019	Busto Arsizio	38643	30019	Busto Arsizio
12122	Solbiate Olona		5594	30019	Busto Arsizio	4792	30019	Busto Arsizio
12123	Somma Lombardo		16247	30019	Busto Arsizio	16379	30019	Busto Arsizio
12130	Uboldo		9493	30019	Busto Arsizio	8632	30019	Busto Arsizio
12140	Vizzola Ticino		428	30019	Busto Arsizio	423	30019	Busto Arsizio
13005	Albiolo		2260	30020	Como	1907	30020	Como
13010	Appiano Gentile		7054	30020	Como	6766	30020	Como
13011	Argegno		654	30020	Como	679	30034	Sondrio
13022	Beregazzo Con Figliaro		2310	30020	Como	2221	30020	Como
13023	Binego		4233	30020	Como	3814	30020	Como
13024	Bizzarone		1495	30020	Como	1337	30020	Como
13026	Blevio		1221	30020	Como	1323	30020	Como
13028	Bregnano		5113	30020	Como	4473	30020	Como
13030	Brieno		425	30020	Como	423	30034	Sondrio

## XIV LEGISLATURA - DISEGNI DI LEGGE E RELAZIONI - DOCUMENTI

Senato della Repubblica - aree amministrative dei collegi uninominali 2005

codice comune / area sub comunale	nome comune	nome area sub comunale	popolazione censimento 2001	codice collegio SENATO 2005	denominazione Commissione Collegio SENATO 2005	popolazione censimento 1991	codice collegio SENATO 1993	nome collegio SENATO 1993
13032	Brunate		1730	30020	Como	1761	30020	Como
13034	Bulgarograsso		2989	30020	Como	2691	30020	Como
13036	Cadorago		6593	30020	Como	5918	30020	Como
13038	Cagno		1865	30020	Como	1711	30020	Como
13044	Carate Urio		1209	30020	Como	1257	30020	Como
13045	Carbonate		2575	30020	Como	2305	30020	Como
13050	Casasco d'Intelvi		379	30020	Como	375	30034	Sondrio
13055	Cassina Rizzardi		2379	30020	Como	2095	30020	Como
13059	Castelnuovo Bozzente		777	30020	Como	633	30020	Como
13060	Castiglione d'Intelvi		760	30020	Como	661	30034	Sondrio
13061	Cavallasca		2733	30020	Como	2520	30020	Como
13063	Cerano d'Intelvi		503	30020	Como	455	30034	Sondrio
13065	Cernobbio		6662	30020	Como	7233	30020	Como
13068	Cirimido		1914	30020	Como	1844	30020	Como
13075	Como		78680	30020	Como	87059	30020	Como
13087	Dizzasco		491	30020	Como	393	30034	Sondrio
13093	Drezzo		1003	30020	Como	962	30020	Como
13099	Faloppio		3455	30020	Como	3322	30020	Como
13100	Fenegrò		2553	30020	Como	2301	30020	Como
13102	Fino Mornasco		8229	30020	Como	7828	30020	Como
13109	Gironico		2039	30020	Como	1629	30020	Como
13110	Grandate		2901	30020	Como	2917	30020	Como
13114	Guanzate		5056	30020	Como	4275	30020	Como
13119	Laglio		889	30020	Como	907	30020	Como
13128	Lirido Comasco		2265	30020	Como	2045	30020	Como
13129	Lipomo		5523	30020	Como	5784	30020	Como
13131	Locate Varesino		3960	30020	Como	3685	30020	Como
13133	Lomazzo		7968	30020	Como	7511	30020	Como
13135	Luisago		2368	30020	Como	2111	30020	Como
13137	Lurago Marinone		1971	30020	Como	1798	30020	Como
13138	Lurate Cacciò		9715	30020	Como	9340	30020	Como
13144	Maslianico		3464	30020	Como	3533	30020	Como
13152	Moltrasio		1768	30020	Como	1916	30020	Como
13154	Montano Lucino		4296	30020	Como	4021	30020	Como

## XIV LEGISLATURA - DISEGNI DI LEGGE E RELAZIONI - DOCUMENTI

Senato della Repubblica - aree amministrative dei collegi uninominali 2005

codice comune / area sub comunale	nome comune	nome area sub comunale	popolazione censimento 2001	codice collegio SENATO 2005	denominazione Commissione Collegio SENATO 2005	popolazione censimento 1991	codice collegio SENATO 1993	nome collegio SENATO 1993
13159	Mozzate		6874	30020	Como	6335	30020	Como
13165	Olgiate Comasco		10354	30020	Como	9564	30020	Como
13169	Oltrona di San Mamette		2097	30020	Como	1936	30020	Como
13175	Parè		1534	30020	Como	1328	30020	Como
13197	Rodero		1073	30020	Como	1011	30020	Como
13199	Ronago		1498	30020	Como	1357	30020	Como
13201	Rovellasca		6279	30020	Como	5900	30020	Como
13202	Rovello Porro		5512	30020	Como	5333	30020	Como
13206	San Fermo della Battaglia		4189	30020	Como	3952	30020	Como
13211	Schignano		935	30020	Como	901	30034	Sondrio
13215	Solbiate		2248	30020	Como	2006	30020	Como
13223	Torno		1222	30020	Como	1158	30020	Como
13227	Turate		7851	30020	Como	7451	30020	Como
13228	Uggiate-Trevano		3863	30020	Como	3247	30020	Como
13232	Valmorea		2553	30020	Como	2342	30020	Como
13238	Veniano		2334	30020	Como	2144	30020	Como
13245	Villa Guardia		6487	30020	Como	5952	30020	Como
13003	Albavilla		5938	30021	Cantù	5517	30021	Cantù
13004	Albese Con Cassano		3981	30021	Cantù	3933	30021	Cantù
13006	Alserio		1110	30021	Cantù	876	30021	Cantù
13007	Alzate Brianza		4556	30021	Cantù	3989	30021	Cantù
13009	Anzano del Parco		1619	30021	Cantù	1400	30021	Cantù
13012	Arosio		4469	30021	Cantù	4271	30021	Cantù
13013	Asso		3177	30021	Cantù	2942	30021	Cantù
13015	Barni		502	30021	Cantù	434	30021	Cantù
13019	Bellagio		2949	30021	Cantù	3012	30021	Cantù
13029	Brenna		1817	30021	Cantù	1686	30021	Cantù
13035	Cabiate		6769	30021	Cantù	6353	30021	Cantù
13037	Caglio		369	30021	Cantù	371	30021	Cantù
13041	Cantù		35153	30021	Cantù	36151	30021	Cantù
13042	Canzo		4900	30021	Cantù	4518	30021	Cantù
13043	Capiago Intimiano		4839	30021	Cantù	4485	30021	Cantù
13046	Carimate		3805	30021	Cantù	3469	30021	Cantù
13048	Carugo		5324	30021	Cantù	4789	30021	Cantù

## XIV LEGISLATURA - DISEGNI DI LEGGE E RELAZIONI - DOCUMENTI

Senato della Repubblica - aree amministrative dei collegi uninominali 2005

codice comune / area sub comunale	nome comune	nome area sub comunale	popolazione censimento 2001	codice collegio SENATO 2005	denominazione Commissione Collegio SENATO 2005	popolazione censimento 1991	codice collegio SENATO 1993	nome collegio SENATO 1993
13052	Casino d'Erba		1714	30021	Cantu'	1575	30021	Cantu'
13053	Casrate Con Bernate		4382	30021	Cantu'	3857	30021	Cantu'
13058	Castelmarte		1247	30021	Cantu'	1009	30021	Cantu'
13064	Ceremate		8599	30021	Cantu'	8119	30021	Cantu'
13070	Civenna		673	30021	Cantu'	675	30021	Cantu'
13084	Cucciago		3196	30021	Cantu'	2785	30021	Cantu'
13095	Erba		16374	30021	Cantu'	16005	30021	Cantu'
13097	Eupilio		2502	30021	Cantu'	2186	30021	Cantu'
13098	Faggeto Lario		1173	30021	Cantu'	1033	30021	Cantu'
13101	Figino Serenza		4636	30021	Cantu'	4522	30021	Cantu'
13118	Inverigo		7825	30021	Cantu'	7733	30021	Cantu'
13121	Lambrugo		2181	30021	Cantu'	2079	30021	Cantu'
13123	Lasnigo		406	30021	Cantu'	401	30021	Cantu'
13126	Lezzeno		2071	30021	Cantu'	1959	30021	Cantu'
13134	Longone al Segrino		1455	30021	Cantu'	1314	30021	Cantu'
13136	Lurago d'Erba		4778	30021	Cantu'	4517	30021	Cantu'
13139	Magreglio		459	30021	Cantu'	348	30021	Cantu'
13143	Mariano Comense		20282	30021	Cantu'	18891	30021	Cantu'
13147	Merone		3597	30021	Cantu'	3247	30021	Cantu'
13153	Monguzzo		1922	30021	Cantu'	1693	30021	Cantu'
13157	Montorfano		2489	30021	Cantu'	2256	30021	Cantu'
13161	Nesso		1302	30021	Cantu'	1357	30021	Cantu'
13163	Novedrate		2889	30021	Cantu'	2566	30021	Cantu'
13170	Orsenigo		2340	30021	Cantu'	2127	30021	Cantu'
13186	Pognana Lario		901	30021	Cantu'	858	30021	Cantu'
13188	Ponte Lambro		4066	30021	Cantu'	3866	30021	Cantu'
13192	Proserpio		910	30021	Cantu'	836	30021	Cantu'
13193	Pusiano		1166	30021	Cantu'	1158	30021	Cantu'
13195	Rezzago		274	30021	Cantu'	279	30021	Cantu'
13212	Senna Comasco		2766	30021	Cantu'	1726	30021	Cantu'
13217	Sormano		633	30021	Cantu'	605	30021	Cantu'
13222	Tavernerio		5357	30021	Cantu'	5049	30021	Cantu'
13229	Valbrona		2451	30021	Cantu'	2161	30021	Cantu'
13236	Veleso		297	30021	Cantu'	235	30021	Cantu'

## XIV LEGISLATURA - DISEGNI DI LEGGE E RELAZIONI - DOCUMENTI

Senato della Repubblica - aree amministrative dei collegi uninominali 2005

codice comune / area sub comunale	nome comune	nome area sub comunale	popolazione censimento 2001	codice collegio SENATO 2005	denominazione Commissione Collegio SENATO 2005	popolazione censimento 1991	codice collegio SENATO 1993	nome collegio SENATO 1993
13242	Vertemate Con Minoprio		3851	30021	Cantu'	3406	30021	Cantu'
13246	Zelbio		195	30021	Cantu'	182	30021	Cantu'
97003	Annone di Brianza		2000	30021	Cantu'	1807	30021	Cantu'
97005	Barzago		2451	30021	Cantu'	2241	30021	Cantu'
97006	Barzanò		4836	30021	Cantu'	4548	30021	Cantu'
97009	Bosisio Parini		3090	30021	Cantu'	2839	30021	Cantu'
97011	Bulciago		2733	30021	Cantu'	2610	30021	Cantu'
97017	Cassago Brianza		4068	30021	Cantu'	3870	30021	Cantu'
97021	Cesana Brianza		2265	30021	Cantu'	2205	30021	Cantu'
97022	Civate		3846	30021	Cantu'	3664	30021	Cantu'
97026	Costa Masnaga		4385	30021	Cantu'	4331	30021	Cantu'
97028	Cremella		1530	30021	Cantu'	1352	30021	Cantu'
97037	Garbagnate Monastero		2186	30021	Cantu'	2023	30021	Cantu'
97045	Malgrate		4207	30021	Cantu'	4137	30021	Cantu'
97051	Molteno		3094	30021	Cantu'	2769	30021	Cantu'
97056	Nibionno		3290	30021	Cantu'	3134	30021	Cantu'
97072	Roggeno		2685	30021	Cantu'	2412	30021	Cantu'
97075	Sirone		2200	30021	Cantu'	2170	30021	Cantu'
97078	Suello		1554	30021	Cantu'	1476	30021	Cantu'
97083	Valmadrera		10871	30021	Cantu'	10645	30021	Cantu'
17008	Azzano Mella		1859	30022	Brescia	1483	30025	Chiari
17021	Borgosatollo		7972	30022	Brescia	7289	30022	Brescia
17025	Bovezzo		7407	30022	Brescia	7254	30022	Brescia
17029	Brescia		187567	30022	Brescia	194502	30022	Brescia
17037	Capriano del Colle		3856	30022	Brescia	3451	30024	Desenzano del Garda
17042	Castel Mella		8141	30022	Brescia	5786	30022	Brescia
17043	Castenedolo		9257	30022	Brescia	8259	30022	Brescia
17048	Cellatica		4723	30022	Brescia	4637	30022	Brescia
17057	Collebeato		4366	30022	Brescia	4193	30022	Brescia
17072	Flero		7495	30022	Brescia	7509	30022	Brescia
17117	Nave		10433	30022	Brescia	9838	30022	Brescia
17165	Roncadelle		7625	30022	Brescia	7097	30022	Brescia
17173	San Zeno Naviglio		3447	30022	Brescia	3100	30022	Brescia
17003	Agnosine		1875	30023	Lumezzane	1717	30023	Lumezzane



## XIV LEGISLATURA - DISEGNI DI LEGGE E RELAZIONI - DOCUMENTI

Senato della Repubblica - aree amministrative dei collegi uninominali 2005

codice comune / area sub comunale	nome comune	nome area sub comunale	popolazione censimento 2001	codice collegio SENATO 2005	denominazione Commissione Collegio SENATO 2005	popolazione censimento 1991	codice collegio SENATO 1993	nome collegio SENATO 1993
17005	Anfo		434	30023	Lumezzane	429	30023	Lumezzane
17006	Angolo Terme		2508	30023	Lumezzane	2507	30023	Lumezzane
17007	Artogne		3134	30023	Lumezzane	2982	30023	Lumezzane
17010	Bagolino		3919	30023	Lumezzane	4062	30023	Lumezzane
17012	Barghe		1124	30023	Lumezzane	1077	30023	Lumezzane
17016	Berzo Demo		1847	30023	Lumezzane	1867	30023	Lumezzane
17017	Berzo Inferiore		2206	30023	Lumezzane	1993	30023	Lumezzane
17018	Bienna		3510	30023	Lumezzane	3517	30023	Lumezzane
17019	Bione		1386	30023	Lumezzane	1299	30023	Lumezzane
17022	Borno		2719	30023	Lumezzane	2781	30023	Lumezzane
17024	Bovegno		2321	30023	Lumezzane	2288	30023	Lumezzane
17027	Braone		610	30023	Lumezzane	586	30023	Lumezzane
17028	Breno		4962	30023	Lumezzane	5274	30023	Lumezzane
17030	Brione		546	30023	Lumezzane	464	30023	Lumezzane
17031	Cairo		1614	30023	Lumezzane	1390	30023	Lumezzane
17035	Capo di Ponte		2428	30023	Lumezzane	2399	30023	Lumezzane
17036	Capovalle		452	30023	Lumezzane	493	30023	Lumezzane
17044	Casto		1913	30023	Lumezzane	1659	30023	Lumezzane
17047	Cedegolo		1261	30023	Lumezzane	1334	30023	Lumezzane
17049	Cerveno		659	30023	Lumezzane	617	30023	Lumezzane
17050	Ceto		1860	30023	Lumezzane	1746	30023	Lumezzane
17051	Cevo		1030	30023	Lumezzane	1151	30023	Lumezzane
17054	Cimbergo		573	30023	Lumezzane	612	30023	Lumezzane
17055	Cividate Camuno		2637	30023	Lumezzane	2576	30023	Lumezzane
17058	Collo		2315	30023	Lumezzane	2271	30023	Lumezzane
17061	Concesio		12827	30023	Lumezzane	12280	30023	Lumezzane
17063	Corteno Golgi		1992	30023	Lumezzane	2100	30023	Lumezzane
17065	Darfo Boario Terme		13590	30023	Lumezzane	13206	30023	Lumezzane
17068	Edoia		4291	30023	Lumezzane	4420	30023	Lumezzane
17070	Esine		4707	30023	Lumezzane	4321	30023	Lumezzane
17074	Gardone Riviera		2631	30023	Lumezzane	2465	30023	Lumezzane
17075	Gardone Val Trompia		10952	30023	Lumezzane	10862	30023	Lumezzane
17076	Gargnano		3035	30023	Lumezzane	3211	30023	Lumezzane
17079	Gianico		1924	30023	Lumezzane	1768	30023	Lumezzane

## XIV LEGISLATURA - DISEGNI DI LEGGE E RELAZIONI - DOCUMENTI

Senato della Repubblica - aree amministrative dei collegi uninominali 2005

codice comune / area sub comunale	nome comune	nome area sub comunale	popolazione censimento 2001	codice collegio SENATO 2005	denominazione Commissione Collegio SENATO 2005	popolazione censimento 1991	codice collegio SENATO 1993	nome collegio SENATO 1993
17082	Idro		1695	30023	Lumezzane	1421	30023	Lumezzane
17083	Incidine		451	30023	Lumezzane	478	30023	Lumezzane
17084	Irma		139	30023	Lumezzane	166	30023	Lumezzane
17087	Lavenone		659	30023	Lumezzane	648	30023	Lumezzane
17089	Limone sul Garda		1033	30023	Lumezzane	989	30023	Lumezzane
17090	Lodrino		1717	30023	Lumezzane	1416	30023	Lumezzane
17094	Losine		510	30023	Lumezzane	537	30023	Lumezzane
17095	Lozio		405	30023	Lumezzane	460	30023	Lumezzane
17096	Lumezzane		23712	30023	Lumezzane	23619	30023	Lumezzane
17098	Magasa		189	30023	Lumezzane	238	30023	Lumezzane
17100	Maegno		2111	30023	Lumezzane	2244	30023	Lumezzane
17101	Malonno		3326	30023	Lumezzane	3398	30023	Lumezzane
17104	Marcheno		4126	30023	Lumezzane	3975	30023	Lumezzane
17105	Marmentino		712	30023	Lumezzane	665	30023	Lumezzane
17106	Marone		3057	30023	Lumezzane	3065	30023	Lumezzane
17110	Monno		586	30023	Lumezzane	570	30023	Lumezzane
17111	Monte Isola		1769	30023	Lumezzane	1745	30023	Lumezzane
17112	Monticelli Brusati		3610	30023	Lumezzane	2968	30023	Lumezzane
17115	Mura		780	30023	Lumezzane	702	30023	Lumezzane
17118	Niardo		1837	30023	Lumezzane	1704	30023	Lumezzane
17121	Odolo		1904	30023	Lumezzane	1911	30023	Lumezzane
17124	Ono San Pietro		933	30023	Lumezzane	892	30023	Lumezzane
17128	Ossimo		1434	30023	Lumezzane	1367	30023	Lumezzane
17131	Paisco Loveno		257	30023	Lumezzane	322	30023	Lumezzane
17135	Paspardo		677	30023	Lumezzane	742	30023	Lumezzane
17139	Pertica Alta		608	30023	Lumezzane	596	30023	Lumezzane
17140	Pertica Bassa		711	30023	Lumezzane	713	30023	Lumezzane
17141	Pezzaze		1613	30023	Lumezzane	1470	30023	Lumezzane
17142	Pian Camuno		3771	30023	Lumezzane	3638	30023	Lumezzane
17143	Pisogne		7716	30023	Lumezzane	7881	30023	Lumezzane
17144	Polaveno		2481	30023	Lumezzane	2024	30023	Lumezzane
17148	Ponte di Legno		1869	30023	Lumezzane	1977	30023	Lumezzane
17153	Preseglie		1477	30023	Lumezzane	1397	30023	Lumezzane
17154	Prestine		396	30023	Lumezzane	423	30023	Lumezzane

## XIV LEGISLATURA - DISEGNI DI LEGGE E RELAZIONI - DOCUMENTI

Senato della Repubblica - aree amministrative dei collegi uninominali 2005

codice comune / area sub comunale	nome comune	nome area sub comunale	popolazione censimento 2001	codice collegio SENATO 2005	denominazione Commissione Collegio SENATO 2005	popolazione censimento 1991	codice collegio SENATO 1993	nome collegio SENATO 1993
17157	Provaglio Val Sabbia		919	30023	Lumezzane	836	30023	Lumezzane
17164	Roè Volciano		4177	30023	Lumezzane	3706	30023	Lumezzane
17168	Sabbio Chiese		3178	30023	Lumezzane	2791	30023	Lumezzane
17169	Sale Marasino		3180	30023	Lumezzane	3071	30023	Lumezzane
17174	Sarezzo		11652	30023	Lumezzane	11044	30023	Lumezzane
17175	Savio dell'Adamello		1161	30023	Lumezzane	1341	30023	Lumezzane
17176	Sellero		1475	30023	Lumezzane	1508	30023	Lumezzane
17181	Sonico		1208	30023	Lumezzane	1304	30023	Lumezzane
17182	Sulzano		1467	30023	Lumezzane	1352	30023	Lumezzane
17183	Tavernole sul Mella		1346	30023	Lumezzane	1358	30023	Lumezzane
17184	Temù		1010	30023	Lumezzane	1058	30023	Lumezzane
17185	Tignale		1271	30023	Lumezzane	1224	30023	Lumezzane
17187	Tosciano-Maderno		7006	30023	Lumezzane	6653	30023	Lumezzane
17189	Tremosine		1923	30023	Lumezzane	1862	30023	Lumezzane
17191	Treviso Bresciano		587	30023	Lumezzane	562	30023	Lumezzane
17193	Vallo Terme		1148	30023	Lumezzane	988	30023	Lumezzane
17194	Valvestino		287	30023	Lumezzane	375	30023	Lumezzane
17197	Vestone		4225	30023	Lumezzane	4131	30023	Lumezzane
17198	Veza d'Oglio		1426	30023	Lumezzane	1435	30023	Lumezzane
17199	Villa Carcina		10015	30023	Lumezzane	10120	30023	Lumezzane
17201	Villanuova sul Clisi		4762	30023	Lumezzane	4411	30023	Lumezzane
17202	Vione		758	30023	Lumezzane	913	30023	Lumezzane
17204	Vobarno		7477	30023	Lumezzane	7479	30023	Lumezzane
17205	Zone		1145	30023	Lumezzane	1138	30023	Lumezzane
17206	Piancogno		4119	30023	Lumezzane	3845	30023	Lumezzane
17001	Acquafredda		1409	30024	Desenzano del Garda	1222	30024	Desenzano del Garda
17009	Bagnolo Mella		11375	30024	Desenzano del Garda	10819	30024	Desenzano del Garda
17013	Bassano Bresciano		1800	30024	Desenzano del Garda	1466	30024	Desenzano del Garda
17014	Bedizole		9320	30024	Desenzano del Garda	8196	30024	Desenzano del Garda
17023	Boticino		9730	30024	Desenzano del Garda	9624	30024	Desenzano del Garda
17032	Calcinato		10648	30024	Desenzano del Garda	9229	30024	Desenzano del Garda
17033	Calvagesse della Riviera		2539	30024	Desenzano del Garda	1993	30024	Desenzano del Garda
17034	Calvisano		7416	30024	Desenzano del Garda	6809	30024	Desenzano del Garda
17039	Carpenedolo		10386	30024	Desenzano del Garda	9450	30024	Desenzano del Garda

## XIV LEGISLATURA - DISEGNI DI LEGGE E RELAZIONI - DOCUMENTI

Senato della Repubblica - aree amministrative dei collegi uninominali 2005

codice comune / area sub comunale	nome comune	nome area sub comunale	popolazione censimento 2001	codice collegio SENATO 2005	denominazione Commissione Collegio SENATO 2005	popolazione censimento 1991	codice collegio SENATO 1993	nome collegio SENATO 1993
17053	Cigole		1523	30024	Desenzano del Garda	1419	30024	Desenzano del Garda
17067	Desenzano del Garda		23651	30024	Desenzano del Garda	21183	30024	Desenzano del Garda
17077	Gavardo		10089	30024	Desenzano del Garda	9156	30024	Desenzano del Garda
17078	Ghedi		15627	30024	Desenzano del Garda	14194	30024	Desenzano del Garda
17080	Gottolengo		4777	30024	Desenzano del Garda	4630	30024	Desenzano del Garda
17086	Isorella		3533	30024	Desenzano del Garda	3211	30024	Desenzano del Garda
17088	Leno		12541	30024	Desenzano del Garda	11504	30024	Desenzano del Garda
17092	Lonato		12212	30024	Desenzano del Garda	10923	30024	Desenzano del Garda
17102	Manerba del Garda		3761	30024	Desenzano del Garda	2780	30024	Desenzano del Garda
17103	Manerbio		12611	30024	Desenzano del Garda	12242	30024	Desenzano del Garda
17107	Mazzano		9390	30024	Desenzano del Garda	7605	30024	Desenzano del Garda
17109	Moniga del Garda		1702	30024	Desenzano del Garda	1390	30024	Desenzano del Garda
17113	Montichiari		19101	30024	Desenzano del Garda	16759	30024	Desenzano del Garda
17114	Montirone		4021	30024	Desenzano del Garda	3072	30024	Desenzano del Garda
17116	Muscoline		2043	30024	Desenzano del Garda	1639	30024	Desenzano del Garda
17119	Nuvolento		3523	30024	Desenzano del Garda	3074	30024	Desenzano del Garda
17120	Nuvolera		3679	30024	Desenzano del Garda	2834	30024	Desenzano del Garda
17122	Offlaga		3365	30024	Desenzano del Garda	3029	30024	Desenzano del Garda
17129	Padenghe sul Garda		3493	30024	Desenzano del Garda	2865	30024	Desenzano del Garda
17132	Paitone		1658	30024	Desenzano del Garda	1389	30024	Desenzano del Garda
17137	Pavone del Mella		2595	30024	Desenzano del Garda	2480	30024	Desenzano del Garda
17145	Polpenazze del Garda		2028	30024	Desenzano del Garda	1567	30024	Desenzano del Garda
17147	Poncarale		4132	30024	Desenzano del Garda	3301	30024	Desenzano del Garda
17151	Pozzolengo		2900	30024	Desenzano del Garda	2496	30024	Desenzano del Garda
17155	Prevalle		5099	30024	Desenzano del Garda	4354	30024	Desenzano del Garda
17158	Puegnago sul Garda		2776	30024	Desenzano del Garda	2064	30024	Desenzano del Garda
17161	Rezzato		12295	30024	Desenzano del Garda	11460	30024	Desenzano del Garda
17170	Salò		10039	30024	Desenzano del Garda	9882	30024	Desenzano del Garda
17171	San Felice del Benaco		2939	30024	Desenzano del Garda	2408	30024	Desenzano del Garda
17172	San Gervasio Bresciano		1476	30024	Desenzano del Garda	1270	30024	Desenzano del Garda
17178	Serle		2849	30024	Desenzano del Garda	2817	30024	Desenzano del Garda
17179	Sirmione		6534	30024	Desenzano del Garda	5240	30024	Desenzano del Garda
17180	Solano del Lago		1522	30024	Desenzano del Garda	1092	30024	Desenzano del Garda
17203	Visano		1700	30024	Desenzano del Garda	1521	30024	Desenzano del Garda

## XIV LEGISLATURA - DISEGNI DI LEGGE E RELAZIONI - DOCUMENTI

Senato della Repubblica - aree amministrative dei collegi uninominali 2005

codice comune / area sub comunale	nome comune	nome area sub comunale	popolazione censimento 2001	codice collegio SENATO 2005	denominazione Commissione Collegio SENATO 2005	popolazione censimento 1991	codice collegio SENATO 1993	nome collegio SENATO 1993
17002	Adro		6421	30025	Chiari	5846	30025	Chiari
17011	Barbarga		2180	30025	Chiari	1927	30025	Chiari
17015	Berlingo		1861	30025	Chiari	1682	30025	Chiari
17020	Borgo San Giacomo		4603	30025	Chiari	4333	30025	Chiari
17026	Brandico		1041	30025	Chiari	846	30025	Chiari
17038	Capriolo		8347	30025	Chiari	7669	30025	Chiari
17040	Castegnato		6666	30025	Chiari	4980	30025	Chiari
17041	Castelvotati		5348	30025	Chiari	4995	30025	Chiari
17045	Castrezzato		5800	30025	Chiari	5042	30025	Chiari
17046	Cazzago San Martino		9814	30025	Chiari	8863	30025	Chiari
17052	Chiari		17393	30025	Chiari	17075	30025	Chiari
17056	Coccaglio		7049	30025	Chiari	6501	30025	Chiari
17059	Cologne		6492	30025	Chiari	5683	30025	Chiari
17060	Comezzano-Cizzago		2708	30025	Chiari	2266	30025	Chiari
17062	Corte Franca		6282	30025	Chiari	5305	30025	Chiari
17064	Corzano		980	30025	Chiari	896	30025	Chiari
17066	Dello		4231	30025	Chiari	3662	30025	Chiari
17069	Erbusco		6840	30025	Chiari	6376	30025	Chiari
17081	Gussago		14502	30025	Chiari	13265	30025	Chiari
17085	Iseo		8410	30025	Chiari	8145	30025	Chiari
17091	Lograto		2909	30025	Chiari	2670	30025	Chiari
17093	Longhena		578	30025	Chiari	522	30025	Chiari
17097	Maclodio		1232	30025	Chiari	1058	30025	Chiari
17099	Mairano		2413	30025	Chiari	2060	30025	Chiari
17123	Ome		2904	30025	Chiari	2655	30025	Chiari
17125	Orzinuovi		11175	30025	Chiari	10389	30025	Chiari
17126	Orzivecchi		2286	30025	Chiari	2134	30025	Chiari
17127	Ospitaletto		11086	30025	Chiari	9397	30025	Chiari
17130	Paderno Franciacorta		3379	30025	Chiari	2831	30025	Chiari
17133	Palazzolo sull'Oglio		17330	30025	Chiari	16270	30025	Chiari
17134	Paratico		3445	30025	Chiari	3265	30025	Chiari
17136	Passirano		5911	30025	Chiari	5153	30025	Chiari
17138	San Paolo		3884	30025	Chiari	3440	30025	Chiari
17146	Pompiano		3388	30025	Chiari	3162	30025	Chiari

## XIV LEGISLATURA - DISEGNI DI LEGGE E RELAZIONI - DOCUMENTI

Senato della Repubblica - aree amministrative dei collegi uninominali 2005

codice comune / area sub comunale	nome comune	nome area sub comunale	popolazione censimento 2001	codice collegio SENATO 2005	denominazione Commissione Collegio SENATO 2005	popolazione censimento 1991	codice collegio SENATO 1993	nome collegio SENATO 1993
17150	Pontoglio		6330	30025	Chiari	6139	30025	Chiari
17156	Proveglio d'Isèo		5885	30025	Chiari	5128	30025	Chiari
17162	Roccafranca		3746	30025	Chiari	3393	30025	Chiari
17163	Rodengo-Saiano		7507	30025	Chiari	5259	30025	Chiari
17166	Rovato		14376	30025	Chiari	13244	30025	Chiari
17167	Rudiano		4610	30025	Chiari	4312	30025	Chiari
17186	Torbole Casaglia		5113	30025	Chiari	4066	30025	Chiari
17188	Travagliato		11012	30025	Chiari	9579	30025	Chiari
17190	Trenzano		4848	30025	Chiari	4478	30025	Chiari
17192	Urago d'Oglio		3199	30025	Chiari	2991	30025	Chiari
17195	Verolanuova		7539	30025	Chiari	7500	30025	Chiari
17200	Villachiera		1239	30025	Chiari	1215	30025	Chiari
17004	Alfianello		2347	30026	Suzzara	2209	30026	Suzzara
17071	Fiesse		1931	30026	Suzzara	1758	30026	Suzzara
17073	Gambara		4533	30026	Suzzara	4224	30026	Suzzara
17108	Milzano		1483	30026	Suzzara	1340	30026	Suzzara
17149	Pontevico		6484	30026	Suzzara	6390	30026	Suzzara
17152	Pralboino		2622	30026	Suzzara	2538	30026	Suzzara
17159	Quinzano d'Oglio		5851	30026	Suzzara	5728	30026	Suzzara
17160	Remedello		3006	30026	Suzzara	2902	30026	Suzzara
17171	Seniga		1573	30026	Suzzara	1579	30026	Suzzara
17196	Verolavecchia		3814	30026	Suzzara	3663	30026	Suzzara
19006	Bonemerse		1104	30026	Suzzara	921	30026	Suzzara
19008	Ca' d'Andrea		537	30026	Suzzara	623	30026	Suzzara
19009	Calvatone		1248	30026	Suzzara	1304	30026	Suzzara
19014	Cappella de' Picenardi		424	30026	Suzzara	459	30026	Suzzara
19021	Casalmaggiore		13818	30026	Suzzara	13168	30026	Suzzara
19023	Casteldidone		569	30026	Suzzara	627	30026	Suzzara
19028	Cella Dati		584	30026	Suzzara	650	30026	Suzzara
19030	Cicognolo		850	30026	Suzzara	830	30026	Suzzara
19031	Cingia de' Botti		1277	30026	Suzzara	1352	30026	Suzzara
19032	Corte de' Cortesi Con Cignone		993	30026	Suzzara	993	30026	Suzzara
19033	Corte de' Frati		1368	30026	Suzzara	1395	30026	Suzzara
19040	Derovere		350	30026	Suzzara	396	30026	Suzzara

## XIV LEGISLATURA - DISEGNI DI LEGGE E RELAZIONI - DOCUMENTI

Senato della Repubblica - aree amministrative dei collegi uninominali 2005

codice comune / area sub comunale	nome comune	nome area sub comunale	popolazione censimento 2001	codice collegio SENATO 2005	denominazione Commissione Collegio SENATO 2005	popolazione censimento 1991	codice collegio SENATO 1993	nome collegio SENATO 1993
19042	Drizzona		551	30026	Suzzara	549	30026	Suzzara
19045	Gabbioneta-Bianuova		968	30026	Suzzara	971	30026	Suzzara
19046	Gadesco-Pieve Delmona		1634	30026	Suzzara	1376	30026	Suzzara
19048	Gerre de' Caprioli		895	30026	Suzzara	912	30026	Suzzara
19050	Grontardo		1301	30026	Suzzara	1321	30026	Suzzara
19052	Gussola		2800	30026	Suzzara	2664	30026	Suzzara
19053	Isola Dovarese		1243	30026	Suzzara	1298	30026	Suzzara
19056	Malagnino		1145	30026	Suzzara	1020	30026	Suzzara
19057	Martignana di Po		1258	30026	Suzzara	1091	30026	Suzzara
19061	Motta Baluffi		968	30026	Suzzara	980	30026	Suzzara
19063	Omeneta		931	30026	Suzzara	919	30026	Suzzara
19064	Ostiano		3018	30026	Suzzara	3063	30026	Suzzara
19068	Persico Dosimo		2657	30026	Suzzara	2414	30026	Suzzara
19069	Pescarolo ed Uniti		1485	30026	Suzzara	1437	30026	Suzzara
19070	Pessina Cremonese		755	30026	Suzzara	825	30026	Suzzara
19071	Piadena		3516	30026	Suzzara	3623	30026	Suzzara
19074	Pieve d'Olmi		1170	30026	Suzzara	1134	30026	Suzzara
19075	Pieve San Giacomo		1424	30026	Suzzara	1385	30026	Suzzara
19077	Pozzaglio ed Uniti		1202	30026	Suzzara	1160	30026	Suzzara
19083	Rivarolo del Re ed Uniti		1919	30026	Suzzara	1918	30026	Suzzara
19085	Robecco d'Oglio		2245	30026	Suzzara	2267	30026	Suzzara
19089	San Daniele Po		1479	30026	Suzzara	1584	30026	Suzzara
19090	San Giovanni in Croce		1543	30026	Suzzara	1523	30026	Suzzara
19091	San Martino del Lago		476	30026	Suzzara	492	30026	Suzzara
19092	Scandolara Ravara		1585	30026	Suzzara	1578	30026	Suzzara
19093	Scandolara Ripa d'Oglio		636	30026	Suzzara	687	30026	Suzzara
19096	Solarolo Rainerio		989	30026	Suzzara	966	30026	Suzzara
19099	Sospiro		3255	30026	Suzzara	3212	30026	Suzzara
19101	Spineda		620	30026	Suzzara	639	30026	Suzzara
19103	Stagno Lombardo		1457	30026	Suzzara	1442	30026	Suzzara
19106	Tornata		521	30026	Suzzara	504	30026	Suzzara
19107	Torre de' Picanardi		1841	30026	Suzzara	1960	30026	Suzzara
19108	Toricella del Pizzo		721	30026	Suzzara	738	30026	Suzzara
19113	Vescovato		3656	30026	Suzzara	3437	30026	Suzzara

## XIV LEGISLATURA - DISEGNI DI LEGGE E RELAZIONI - DOCUMENTI

Senato della Repubblica - aree amministrative dei collegi uninominali 2005

codice comune / area sub comunale	nome comune	nome area sub comunale	popolazione censimento 2001	codice collegio SENATO 2005	denominazione Commissione Collegio SENATO 2005	popolazione censimento 1991	codice collegio SENATO 1993	nome collegio SENATO 1993
19114	Volongo		620	30026	Suzzara	691	30026	Suzzara
19115	Volvido		452	30026	Suzzara	485	30026	Suzzara
20001	Acquanegra sul Chiese		2936	30026	Suzzara	2959	30026	Suzzara
20002	Asola		9470	30026	Suzzara	8772	30026	Suzzara
20005	Borgoforte		3278	30026	Suzzara	3115	30026	Suzzara
20007	Bozzolo		4086	30026	Suzzara	4323	30026	Suzzara
20008	Canneto sull'Oglio		4543	30026	Suzzara	4566	30026	Suzzara
20010	Casalmore		2049	30026	Suzzara	1690	30026	Suzzara
20011	Casaloldo		2174	30026	Suzzara	1925	30026	Suzzara
20012	Casalromano		1468	30026	Suzzara	1276	30026	Suzzara
20015	Castel Goffredo		9829	30026	Suzzara	8476	30026	Suzzara
20016	Castellucchio		4883	30026	Suzzara	5047	30026	Suzzara
20019	Ceresara		2462	30026	Suzzara	2434	30026	Suzzara
20020	Commessaggio		1160	30026	Suzzara	1160	30026	Suzzara
20022	Dosolo		3104	30026	Suzzara	3160	30026	Suzzara
20024	Gazoldo degli Ippoliti		2525	30026	Suzzara	2437	30026	Suzzara
20025	Gazzuolo		2462	30026	Suzzara	2586	30026	Suzzara
20027	Gonzaga		8054	30026	Suzzara	7501	30026	Suzzara
20031	Marcara		6974	30026	Suzzara	7187	30026	Suzzara
20032	Mariana Mantovana		594	30026	Suzzara	605	30026	Suzzara
20035	Moglia		5666	30026	Suzzara	5430	30026	Suzzara
20037	Motteggiana		1960	30026	Suzzara	1812	30026	Suzzara
20039	Pegognaga		6618	30026	Suzzara	6489	30026	Suzzara
20041	Piubega		1630	30026	Suzzara	1640	30026	Suzzara
20043	Pomponesco		1555	30026	Suzzara	1457	30026	Suzzara
20048	Redonesco		1387	30026	Suzzara	1424	30026	Suzzara
20050	Rivarolo Mantovano		2792	30026	Suzzara	2792	30026	Suzzara
20054	Sabbioneta		4288	30026	Suzzara	4460	30026	Suzzara
20059	San Martino Dall'Argine		1857	30026	Suzzara	1971	30026	Suzzara
20065	Suzzara		17643	30026	Suzzara	17690	30026	Suzzara
20066	Viadana		16933	30026	Suzzara	15984	30026	Suzzara
20003	Bagnolo San Vito		5432	30027	Mantova	5254	30027	Mantova
20004	Bigarello		1629	30027	Mantova	1712	30027	Mantova
20006	Borgofranco sul Po		896	30027	Mantova	1009	30027	Mantova



## XIV LEGISLATURA - DISEGNI DI LEGGE E RELAZIONI - DOCUMENTI

Senato della Repubblica - aree amministrative dei collegi uninominali 2005

codice comune / area sub comunale	nome comune	nome area sub comunale	popolazione censimento 2001	codice collegio SENATO 2005	denominazione Commissione Collegio SENATO 2005	popolazione censimento 1991	codice collegio SENATO 1993	nome collegio SENATO 1993
20009	Carbonara di Po		1332	30027	Mantova	1351	30027	Mantova
20013	Castelbelforte		2609	30027	Mantova	2542	30027	Mantova
20014	Castel d'Ario		4231	30027	Mantova	3929	30027	Mantova
20017	Castiglione delle Stiviere		16428	30027	Mantova	16647	30027	Mantova
20018	Cavriana		3668	30027	Mantova	3484	30027	Mantova
20021	Curtatone		12354	30027	Mantova	10410	30027	Mantova
20023	Felonica		1649	30027	Mantova	1810	30027	Mantova
20026	Goito		9559	30027	Mantova	9189	30027	Mantova
20028	Guidizzolo		5178	30027	Mantova	4933	30027	Mantova
20029	Magnacavallo		1781	30027	Mantova	1900	30027	Mantova
20030	Mantova		47790	30027	Mantova	53065	30027	Mantova
20033	Marrirolo		7246	30027	Mantova	7076	30027	Mantova
20034	Medole		3317	30027	Mantova	3222	30027	Mantova
20036	Monzambano		4549	30027	Mantova	3967	30027	Mantova
20038	Ostiglia		7210	30027	Mantova	7316	30027	Mantova
20040	Pieve di Coriano		832	30027	Mantova	823	30027	Mantova
20042	Poggio Rusco		6297	30027	Mantova	6093	30027	Mantova
20044	Ponti sul Mincio		1912	30027	Mantova	1736	30027	Mantova
20045	Porto Mantovano		13878	30027	Mantova	12204	30027	Mantova
20046	Quingentole		1235	30027	Mantova	1301	30027	Mantova
20047	Quistello		5871	30027	Mantova	5982	30027	Mantova
20049	Revere		2485	30027	Mantova	2678	30027	Mantova
20051	Rodigo		5023	30027	Mantova	4883	30027	Mantova
20052	Roncoferraro		6604	30027	Mantova	6800	30027	Mantova
20053	Roverbella		7693	30027	Mantova	7377	30027	Mantova
20055	San Benedetto Po		7502	30027	Mantova	7696	30027	Mantova
20056	San Giacomo delle Segrate		1704	30027	Mantova	1858	30027	Mantova
20057	San Giorgio di Mantova		7542	30027	Mantova	5704	30027	Mantova
20058	San Giovanni del Dosso		1180	30027	Mantova	1224	30027	Mantova
20060	Schivenoglia		1234	30027	Mantova	1316	30027	Mantova
20061	Serride		6486	30027	Mantova	7008	30027	Mantova
20062	Serravalle a Po		1722	30027	Mantova	1755	30027	Mantova
20063	Solferino		2294	30027	Mantova	2109	30027	Mantova
20064	Sustinate		2266	30027	Mantova	2391	30027	Mantova

## XIV LEGISLATURA - DISEGNI DI LEGGE E RELAZIONI - DOCUMENTI

Senato della Repubblica - aree amministrative dei collegi uninominali 2005

codice comune / area sub comunale	nome comune	nome area sub comunale	popolazione censimento 2001	codice collegio SENATO 2005	denominazione Commissione Collegio SENATO 2005	popolazione censimento 1991	codice collegio SENATO 1993	nome collegio SENATO 1993
20067	Villa Poma		2036	30027	Mantova	2132	30027	Mantova
20068	Villimpenta		2105	30027	Mantova	2202	30027	Mantova
20069	Virgilio		10023	30027	Mantova	9307	30027	Mantova
20070	Volta Mantovana		6628	30027	Mantova	5867	30027	Mantova
19001	Acquanegra Cremonese		1226	30028	Cremona	1185	30028	Cremona
19002	Agnadello		2980	30028	Cremona	2414	30028	Cremona
19003	Annicco		1897	30028	Cremona	2002	30028	Cremona
19004	Azzanello		670	30028	Cremona	686	30028	Cremona
19005	Bagnolo Cremasco		4523	30028	Cremona	4294	30028	Cremona
19007	Bordolano		567	30028	Cremona	561	30028	Cremona
19010	Camisano		1225	30028	Cremona	1143	30028	Cremona
19011	Campagnola Cremasca		606	30028	Cremona	430	30028	Cremona
19012	Capergnanica		1609	30028	Cremona	1531	30028	Cremona
19013	Cappella Cantone		534	30028	Cremona	597	30028	Cremona
19015	Capralba		2092	30028	Cremona	1591	30028	Cremona
19016	Casalbuttano ed Uniti		4093	30028	Cremona	4213	30028	Cremona
19017	Casale Cremasco-Vidolasco		1546	30028	Cremona	1148	30028	Cremona
19018	Casaleto Ceredano		1097	30028	Cremona	974	30028	Cremona
19019	Casaleto di Sopra		586	30028	Cremona	393	30028	Cremona
19020	Casaleto Vaprio		1314	30028	Cremona	1071	30028	Cremona
19022	Casalmoreno		1653	30028	Cremona	1669	30028	Cremona
19024	Castel Gabbiano		392	30028	Cremona	310	30028	Cremona
19025	Castelleone		8934	30028	Cremona	8755	30028	Cremona
19026	Castelverde		4921	30028	Cremona	4367	30028	Cremona
19027	Castelvisconti		350	30028	Cremona	380	30028	Cremona
19029	Chieve		1715	30028	Cremona	1396	30028	Cremona
19034	Credera Rubbiano		1621	30028	Cremona	1691	30028	Cremona
19035	Crema		32981	30028	Cremona	33238	30028	Cremona
19036	Cremona		70887	30028	Cremona	74113	30028	Cremona
19037	Cremonano		1162	30028	Cremona	1060	30028	Cremona
19038	Crotta d'Adda		670	30028	Cremona	690	30028	Cremona
19039	Curnignano sul Naviglio		402	30028	Cremona	446	30028	Cremona
19041	Dovera		3494	30028	Cremona	3197	30028	Cremona
19043	Fiesco		861	30028	Cremona	838	30028	Cremona

## XIV LEGISLATURA - DISEGNI DI LEGGE E RELAZIONI - DOCUMENTI

Senato della Repubblica - aree amministrative dei collegi uninominali 2005

codice comune / area sub comunale	nome comune	nome area sub comunale	popolazione censimento 2001	codice collegio SENATO 2005	denominazione Commissione Collegio SENATO 2005	popolazione censimento 1991	codice collegio SENATO 1993	nome collegio SENATO 1993
19044	Formigara		1138	30028	Cremona	1098	30028	Cremona
19047	Genivolta		1085	30028	Cremona	1184	30028	Cremona
19049	Gombito		614	30028	Cremona	577	30028	Cremona
19051	Grumello Cremonese ed Uniti		1910	30028	Cremona	1907	30028	Cremona
19054	Izano		1687	30028	Cremona	1414	30028	Cremona
19055	Madignano		2879	30028	Cremona	2350	30028	Cremona
19058	Monte Cremasco		1923	30028	Cremona	1637	30028	Cremona
19059	Montodine		2217	30028	Cremona	2168	30028	Cremona
19060	Moscuzzano		785	30028	Cremona	732	30028	Cremona
19062	Offanengo		5511	30028	Cremona	5158	30028	Cremona
19065	Paderno Ponchielli		1521	30028	Cremona	1598	30028	Cremona
19066	Palazzo Pignano		3590	30028	Cremona	2754	30028	Cremona
19067	Pandino		7802	30028	Cremona	7045	30028	Cremona
19072	Pianengo		2370	30028	Cremona	1941	30028	Cremona
19073	Pieranica		900	30028	Cremona	859	30028	Cremona
19076	Pizzighettone		6785	30028	Cremona	6962	30028	Cremona
19078	Quintano		702	30028	Cremona	557	30028	Cremona
19079	Ricengo		1235	30028	Cremona	820	30028	Cremona
19080	Ripalta Arpina		953	30028	Cremona	940	30028	Cremona
19081	Ripalta Cremasca		3062	30028	Cremona	2917	30028	Cremona
19082	Ripalta Guerin		436	30028	Cremona	372	30028	Cremona
19084	Rivolta d'Adda		7012	30028	Cremona	7056	30028	Cremona
19086	Romanengo		2517	30028	Cremona	2231	30028	Cremona
19087	Salviola		933	30028	Cremona	864	30028	Cremona
19088	San Bassano		2060	30028	Cremona	2104	30028	Cremona
19094	Sergnano		3067	30028	Cremona	2719	30028	Cremona
19095	Sesto ed Uniti		2808	30028	Cremona	2562	30028	Cremona
19097	Soncino		7312	30028	Cremona	7215	30028	Cremona
19098	Soresina		8644	30028	Cremona	8964	30028	Cremona
19100	Spinadesco		1535	30028	Cremona	1301	30028	Cremona
19102	Spino d'Adda		5905	30028	Cremona	5289	30028	Cremona
19104	Ticengo		430	30028	Cremona	406	30028	Cremona
19105	Torlino Vimercati		296	30028	Cremona	270	30028	Cremona
19109	Trescore Cremasco		2374	30028	Cremona	2117	30028	Cremona

## XIV LEGISLATURA - DISEGNI DI LEGGE E RELAZIONI - DOCUMENTI

Senato della Repubblica - aree amministrative dei collegi uninominali 2005

codice comune / area sub comunale	nome comune	nome area sub comunale	popolazione censimento 2001	codice collegio SENATO 2005	denominazione Commissione Collegio SENATO 2005	popolazione censimento 1991	codice collegio SENATO 1993	nome collegio SENATO 1993
19110	Trigolo		1680	30028	Cremona	1712	30028	Cremona
19111	Vaiano Cremasco		3622	30028	Cremona	3315	30028	Cremona
19112	Vallate		3973	30028	Cremona	3489	30028	Cremona
18002	Albaredo Arnaboldi		205	30029	Pavia	208	30029	Pavia
18004	Albuzzano		2256	30029	Pavia	1912	30029	Pavia
18005	Arena Po		1572	30029	Pavia	1539	30029	Pavia
18006	Badia Pavese		394	30029	Pavia	390	30029	Pavia
18007	Bagnaria		639	30029	Pavia	689	30029	Pavia
18008	Barbianello		816	30029	Pavia	779	30029	Pavia
18009	Bascapè		1504	30029	Pavia	1324	30029	Pavia
18013	Belgioioso		5357	30029	Pavia	5188	30029	Pavia
18015	Borgarello		1609	30029	Pavia	986	30029	Pavia
18016	Borgo Priolo		1405	30029	Pavia	1447	30029	Pavia
18017	Borghoratto Mormorolo		434	30029	Pavia	496	30029	Pavia
18019	Bornasco		1677	30029	Pavia	1004	30029	Pavia
18020	Bosnasco		600	30029	Pavia	596	30029	Pavia
18021	Brallo di Pregola		930	30029	Pavia	1183	30029	Pavia
18023	Bressana Bottarone		3143	30029	Pavia	3155	30029	Pavia
18024	Broni		9347	30029	Pavia	10077	30029	Pavia
18025	Calvignano		130	30029	Pavia	152	30029	Pavia
18026	Campospinoso		772	30029	Pavia	687	30029	Pavia
18028	Canevino		131	30029	Pavia	134	30029	Pavia
18029	Canneto Pavese		1338	30029	Pavia	1324	30029	Pavia
18031	Casanova Lonati		427	30029	Pavia	422	30029	Pavia
18032	Casalisma		856	30029	Pavia	850	30029	Pavia
18036	Castana		754	30029	Pavia	771	30029	Pavia
18037	Casteggio		6337	30029	Pavia	7276	30029	Pavia
18041	Cava Manara		5321	30029	Pavia	4718	30029	Pavia
18042	Cecina		276	30029	Pavia	303	30029	Pavia
18043	Ceranova		1151	30029	Pavia	471	30029	Pavia
18046	Certosa di Pavia		3320	30029	Pavia	3004	30029	Pavia
18048	Chignolo Po		3234	30029	Pavia	3009	30029	Pavia
18049	Cigognola		1367	30029	Pavia	1366	30029	Pavia
18051	Codevilla		917	30029	Pavia	974	30029	Pavia

## XIV LEGISLATURA - DISEGNI DI LEGGE E RELAZIONI - DOCUMENTI

Senato della Repubblica - aree amministrative dei collegi uninominali 2005

codice comune / area sub comunale	nome comune	nome area sub comunale	popolazione censimento 2001	codice collegio SENATO 2005	denominazione Commissione Collegio SENATO 2005	popolazione censimento 1991	codice collegio SENATO 1993	nome collegio SENATO 1993
18053	Copiano		1364	30029	Pavia	1413	30029	Pavia
18056	Corteolona		1906	30029	Pavia	1733	30029	Pavia
18057	Covino San Quirico		1092	30029	Pavia	1164	30029	Pavia
18058	Costa de' Nobili		370	30029	Pavia	395	30029	Pavia
18060	Cura Carpignano		2145	30029	Pavia	1267	30029	Pavia
18063	Filighera		843	30029	Pavia	785	30029	Pavia
18064	Fortunago		420	30029	Pavia	454	30029	Pavia
18070	Genzone		345	30029	Pavia	397	30029	Pavia
18071	Gerenzago		913	30029	Pavia	776	30029	Pavia
18072	Giussago		3915	30029	Pavia	3367	30029	Pavia
18073	Godiasco		2806	30029	Pavia	2452	30029	Pavia
18074	Golferenzo		233	30029	Pavia	268	30029	Pavia
18077	Inverno e Monteleone		1069	30029	Pavia	1051	30029	Pavia
18078	Landriano		4171	30029	Pavia	3744	30029	Pavia
18080	Lardirago		1163	30029	Pavia	971	30029	Pavia
18081	Linarolo		2172	30029	Pavia	1846	30029	Pavia
18082	Lirio		147	30029	Pavia	167	30029	Pavia
18085	Maghero		1380	30029	Pavia	1303	30029	Pavia
18086	Marcignago		1923	30029	Pavia	1468	30029	Pavia
18087	Marzano		1025	30029	Pavia	812	30029	Pavia
18089	Menconico		494	30029	Pavia	591	30029	Pavia
18092	Mezzanino		1468	30029	Pavia	1409	30029	Pavia
18093	Miradolo Terme		3177	30029	Pavia	2854	30029	Pavia
18094	Montalto Pavese		963	30029	Pavia	1048	30029	Pavia
18096	Montecalvo Versiggia		555	30029	Pavia	591	30029	Pavia
18097	Montescano		379	30029	Pavia	378	30029	Pavia
18098	Montesegale		319	30029	Pavia	365	30029	Pavia
18099	Monticelli Pavese		667	30029	Pavia	683	30029	Pavia
18100	Montù Beccaria		1683	30029	Pavia	1756	30029	Pavia
18101	Mornico Losana		728	30029	Pavia	747	30029	Pavia
18105	Oliva Gessi		200	30029	Pavia	205	30029	Pavia
18110	Pavia		71214	30029	Pavia	76962	30029	Pavia
18111	Pietra de' Giorgi		875	30029	Pavia	921	30029	Pavia
18114	Pieve Porto Morone		2598	30029	Pavia	2650	30029	Pavia

## XIV LEGISLATURA - DISEGNI DI LEGGE E RELAZIONI - DOCUMENTI

Senato della Repubblica - aree amministrative dei collegi uninominali 2005

codice comune / area sub comunale	nome comune	nome area sub comunale	popolazione censimento 2001	codice collegio SENATO 2005	denominazione Commissione Collegio SENATO 2005	popolazione censimento 1991	codice collegio SENATO 1993	nome collegio SENATO 1993
18115	Pinarolo Po		1568	30029	Pavia	1593	30029	Pavia
18117	Ponte Nizza		864	30029	Pavia	899	30029	Pavia
18118	Portalbera		1343	30029	Pavia	1160	30029	Pavia
18119	Rea		498	30029	Pavia	564	30029	Pavia
18120	Redavalle		1008	30029	Pavia	1019	30029	Pavia
18121	Retorbido		1170	30029	Pavia	1078	30029	Pavia
18122	Rivanazzano		4429	30029	Pavia	3977	30029	Pavia
18124	Robecco Pavese		547	30029	Pavia	603	30029	Pavia
18125	Rocca de' Giorgi		98	30029	Pavia	130	30029	Pavia
18126	Rocca Susella		229	30029	Pavia	224	30029	Pavia
18127	Rognano		194	30029	Pavia	107	30029	Pavia
18128	Romagnese		909	30029	Pavia	1065	30029	Pavia
18129	Roncaro		626	30029	Pavia	345	30029	Pavia
18131	Rovescala		933	30029	Pavia	999	30029	Pavia
18132	Ruino		811	30029	Pavia	895	30029	Pavia
18133	San Cipriano Po		417	30029	Pavia	412	30029	Pavia
18134	San Damiano al Colle		738	30029	Pavia	822	30029	Pavia
18135	San Genesio ed Uniti		3396	30029	Pavia	2873	30029	Pavia
18137	San Martino Siccomario		5055	30029	Pavia	4732	30029	Pavia
18139	Santa Cristina e Bissonne		1853	30029	Pavia	1981	30029	Pavia
18140	Santa Giuletta		1615	30029	Pavia	1720	30029	Pavia
18141	Sant'Alessio Con Vialone		372	30029	Pavia	362	30029	Pavia
18142	Santa Margherita di Staffora		617	30029	Pavia	761	30029	Pavia
18143	Santa Maria della Versa		2584	30029	Pavia	2623	30029	Pavia
18145	San Zenone al Po		521	30029	Pavia	503	30029	Pavia
18150	Siziano		5226	30029	Pavia	4119	30029	Pavia
18152	Spessa		525	30029	Pavia	468	30029	Pavia
18153	Stradella		10763	30029	Pavia	11328	30029	Pavia
18155	Torrazza Coste		1518	30029	Pavia	1400	30029	Pavia
18157	Torre d'Arese		550	30029	Pavia	363	30029	Pavia
18158	Torre de' Negri		365	30029	Pavia	370	30029	Pavia
18160	Torrevecchia Pia		2515	30029	Pavia	1634	30029	Pavia
18161	Torricella Verzate		802	30029	Pavia	730	30029	Pavia
18162	Travacò Siccomario		3580	30029	Pavia	3425	30029	Pavia

## XIV LEGISLATURA - DISEGNI DI LEGGE E RELAZIONI - DOCUMENTI

Senato della Repubblica - aree amministrative dei collegi uninominali 2005

codice comune / area sub comunale	nome comune	nome area sub comunale	popolazione censimento 2001	codice collegio SENATO 2005	denominazione Commissione Collegio SENATO 2005	popolazione censimento 1991	codice collegio SENATO 1993	nome collegio SENATO 1993
18163	Trivolzio		1204	30029 Pavia		1084	30029 Pavia	
18166	Val di Nizza		688	30029 Pavia		782	30029 Pavia	
18169	Valle Salimbene		1353	30029 Pavia		1251	30029 Pavia	
18170	Valverde		341	30029 Pavia		399	30029 Pavia	
18171	Varzi		3539	30029 Pavia		3853	30029 Pavia	
18173	Vellezzo Bellini		2251	30029 Pavia		1268	30029 Pavia	
18174	Verretto		324	30029 Pavia		314	30029 Pavia	
18175	Verrua Po		1323	30029 Pavia		1292	30029 Pavia	
18176	Viduggio		4231	30029 Pavia		3199	30029 Pavia	
18180	Villanterio		2657	30029 Pavia		2330	30029 Pavia	
18181	Vistarino		1118	30029 Pavia		1044	30029 Pavia	
18183	Volpara		132	30029 Pavia		149	30029 Pavia	
18184	Zavattarello		1129	30029 Pavia		1221	30029 Pavia	
18185	Zeccone		1158	30029 Pavia		916	30029 Pavia	
18187	Zenevredo		453	30029 Pavia		378	30029 Pavia	
18188	Zerbo		466	30029 Pavia		484	30029 Pavia	
18001	Alagna		755	30030 Vigevano		729	30030 Vigevano	
18003	Albonese		504	30030 Vigevano		476	30030 Vigevano	
18010	Basilda de' Dossi		199	30030 Vigevano		189	30030 Vigevano	
18011	Basilda Pancarana		894	30030 Vigevano		969	30030 Vigevano	
18012	Battuda		352	30030 Vigevano		375	30030 Vigevano	
18014	Beregardo		2390	30030 Vigevano		2215	30030 Vigevano	
18018	Borgo San Siro		1023	30030 Vigevano		880	30030 Vigevano	
18022	Breme		936	30030 Vigevano		1002	30030 Vigevano	
18027	Candia Lomellina		1646	30030 Vigevano		1702	30030 Vigevano	
18030	Carbonara al Ticino		1289	30030 Vigevano		1264	30030 Vigevano	
18033	Casè Gerola		2536	30030 Vigevano		2619	30030 Vigevano	
18034	Casorate Primo		7028	30030 Vigevano		5961	30030 Vigevano	
18035	Cassolnovo		5820	30030 Vigevano		5571	30030 Vigevano	
18038	Castelletto di Branduzzo		1023	30030 Vigevano		1070	30030 Vigevano	
18039	Castello d'Agogna		969	30030 Vigevano		861	30030 Vigevano	
18040	Castelnovetto		643	30030 Vigevano		696	30030 Vigevano	
18044	Ceretto Lomellina		211	30030 Vigevano		237	30030 Vigevano	
18045	Cernago		764	30030 Vigevano		730	30030 Vigevano	

## XIV LEGISLATURA - DISEGNI DI LEGGE E RELAZIONI - DOCUMENTI

Senato della Repubblica - aree amministrative dei collegi uninominali 2005

codice comune / area sub comunale	nome comune	nome area sub comunale	popolazione censimento 2001	codice collegio SENATO 2005	denominazione Commissione Collegio SENATO 2005	popolazione censimento 1991	codice collegio SENATO 1993	nome collegio SENATO 1993
18047	Cervesina		1200	30030	Vigevano	1234	30030	Vigevano
18050	Cilavegna		4979	30030	Vigevano	4416	30030	Vigevano
18052	Confienza		1636	30030	Vigevano	1692	30030	Vigevano
18054	Corana		790	30030	Vigevano	860	30030	Vigevano
18055	Cornale		734	30030	Vigevano	724	30030	Vigevano
18059	Cozzo		432	30030	Vigevano	427	30030	Vigevano
18061	Dorno		4184	30030	Vigevano	4084	30030	Vigevano
18062	Ferrera Erbognone		1103	30030	Vigevano	1164	30030	Vigevano
18065	Frascarolo		1321	30030	Vigevano	1329	30030	Vigevano
18066	Gallivola		232	30030	Vigevano	204	30030	Vigevano
18067	Gambarana		281	30030	Vigevano	309	30030	Vigevano
18068	Gambolo		8323	30030	Vigevano	7654	30030	Vigevano
18069	Garlasco		9207	30030	Vigevano	9572	30030	Vigevano
18075	Gravellona Lomellina		2173	30030	Vigevano	1994	30030	Vigevano
18076	Gropello Cairoli		4105	30030	Vigevano	3973	30030	Vigevano
18079	Langosco		458	30030	Vigevano	449	30030	Vigevano
18083	Lomello		2378	30030	Vigevano	2392	30030	Vigevano
18084	Lungavilla		2154	30030	Vigevano	2186	30030	Vigevano
18088	Mede		6924	30030	Vigevano	7138	30030	Vigevano
18090	Mezzana Bigli		1188	30030	Vigevano	1246	30030	Vigevano
18091	Mezzana Rabattono		532	30030	Vigevano	522	30030	Vigevano
18095	Montebello della Battaglia		1647	30030	Vigevano	1556	30030	Vigevano
18102	Mortara		14244	30030	Vigevano	14093	30030	Vigevano
18103	Nicorvo		386	30030	Vigevano	376	30030	Vigevano
18104	Olevano di Lomellina		771	30030	Vigevano	729	30030	Vigevano
18106	Ottobiano		1131	30030	Vigevano	1092	30030	Vigevano
18107	Paestrol		2014	30030	Vigevano	2065	30030	Vigevano
18108	Pancarana		322	30030	Vigevano	360	30030	Vigevano
18109	Parona		1698	30030	Vigevano	1500	30030	Vigevano
18112	Pieve Albignola		922	30030	Vigevano	957	30030	Vigevano
18113	Pieve del Cairo		2166	30030	Vigevano	2298	30030	Vigevano
18116	Pizzale		640	30030	Vigevano	721	30030	Vigevano
18123	Robbio		6159	30030	Vigevano	6414	30030	Vigevano
18130	Rosasco		712	30030	Vigevano	774	30030	Vigevano



## XIV LEGISLATURA - DISEGNI DI LEGGE E RELAZIONI - DOCUMENTI

Senato della Repubblica - aree amministrative dei collegi uninominali 2005

codice comune / area sub comunale	nome comune	nome area sub comunale	popolazione censimento 2001	codice collegio SENATO 2005	denominazione Commissione Collegio SENATO 2005	popolazione censimento 1991	codice collegio SENATO 1993	nome collegio SENATO 1993
18136	San Giorgio di Lomellina		1202	30030	Vigevano	1272	30030	Vigevano
18138	Sannazzaro de' Burgondi		5802	30030	Vigevano	5743	30030	Vigevano
18144	Sant'Angelo Lomellina		828	30030	Vigevano	711	30030	Vigevano
18146	Sartriana Lomellina		1900	30030	Vigevano	1938	30030	Vigevano
18147	Scaldasole		885	30030	Vigevano	832	30030	Vigevano
18148	Semiana		256	30030	Vigevano	257	30030	Vigevano
18149	Silvano Pietra		703	30030	Vigevano	683	30030	Vigevano
18151	Sommo		1034	30030	Vigevano	917	30030	Vigevano
18154	Suardi		703	30030	Vigevano	698	30030	Vigevano
18156	Torre Beretti e Castellaro		558	30030	Vigevano	649	30030	Vigevano
18159	Torre d'Isola		1857	30030	Vigevano	1334	30030	Vigevano
18164	Tromello		3409	30030	Vigevano	3123	30030	Vigevano
18165	Trovo		647	30030	Vigevano	561	30030	Vigevano
18167	Valeggio		226	30030	Vigevano	254	30030	Vigevano
18168	Valle Lomellina		2229	30030	Vigevano	2284	30030	Vigevano
18172	Velezzo Lomellina		103	30030	Vigevano	122	30030	Vigevano
18177	Vigevano		57450	30030	Vigevano	60384	30030	Vigevano
18178	Villa Biscossi		73	30030	Vigevano	87	30030	Vigevano
18179	Villanova d'Ardenghi		687	30030	Vigevano	683	30030	Vigevano
18182	Voghera		38183	30030	Vigevano	40483	30030	Vigevano
18186	Zerne		1197	30030	Vigevano	1187	30030	Vigevano
18189	Zerbolò		1216	30030	Vigevano	1203	30030	Vigevano
18190	Zinasco		2950	30030	Vigevano	2768	30030	Vigevano
16016	Azzano San Paolo		6769	30031	Bergamo	6346	30031	Bergamo
16024	Bergamo		113143	30031	Bergamo	114936	30031	Bergamo
16030	Bonate Sopra		6238	30031	Bergamo	5212	30031	Bergamo
16031	Bonate Sotto		5429	30031	Bergamo	5067	30031	Bergamo
16042	Brusaporto		4168	30031	Bergamo	3155	30033	Treviglio
16089	Cumo		7193	30031	Bergamo	6757	30031	Bergamo
16091	Dalmine		21459	30031	Bergamo	18511	30031	Bergamo
16117	Grassobbio		5378	30031	Bergamo	4743	30033	Treviglio
16123	Lallio		3832	30031	Bergamo	2773	30031	Bergamo
16143	Mozzo		6895	30031	Bergamo	6312	30031	Bergamo
16150	Orio al Serio		1475	30031	Bergamo	1186	30031	Bergamo

## XIV LEGISLATURA - DISEGNI DI LEGGE E RELAZIONI - DOCUMENTI

Senato della Repubblica - aree amministrative dei collegi uninominali 2005

codice comune / area sub comunale	nome comune	nome area sub comunale	popolazione censimento 2001	codice collegio SENATO 2005	denominazione Commissione Collegio SENATO 2005	popolazione censimento 1991	codice collegio SENATO 1993	nome collegio SENATO 1993
16198	Seriate		20320	30031	Bergamo	19030	30031	Bergamo
16207	Stezzano		10340	30031	Bergamo	8253	30031	Bergamo
16220	Treviolo		8618	30031	Bergamo	7752	30031	Bergamo
16245	Zanica		7063	30031	Bergamo	5866	30033	Treviglio
16001	Adrara San Martino		1908	30032	Albino	1689	30032	Albino
16002	Adrara San Rocco		804	30032	Albino	684	30032	Albino
16004	Albino		16394	30032	Albino	15769	30032	Albino
16012	Ardesio		3702	30032	Albino	3670	30032	Albino
16017	Azzone		490	30032	Albino	530	30032	Albino
16018	Bagnatica		3628	30032	Albino	3226	30033	Treviglio
16029	Berzo San Fermo		1142	30032	Albino	1043	30032	Albino
16026	Bianzano		521	30032	Albino	526	30032	Albino
16028	Bolgare		4200	30032	Albino	3793	30033	Treviglio
16032	Borgo di Terzo		933	30032	Albino	772	30032	Albino
16033	Bossico		997	30032	Albino	1060	30032	Albino
16036	Branzi		761	30032	Albino	813	30032	Albino
16043	Calcinatè		4665	30032	Albino	3935	30033	Treviglio
16055	Carobbio degli Angeli		3317	30032	Albino	2902	30033	Treviglio
16056	Carona		383	30032	Albino	431	30032	Albino
16058	Casazza		3478	30032	Albino	3266	30032	Albino
16060	Casnigo		3453	30032	Albino	3612	30032	Albino
16062	Castelli Calepio		8936	30032	Albino	8402	30032	Albino
16064	Castione della Presolana		3291	30032	Albino	3161	30032	Albino
16065	Castro		1416	30032	Albino	1429	30032	Albino
16067	Cazzano Sant'Andrea		1402	30032	Albino	1216	30032	Albino
16068	Cenate Sopra		2082	30032	Albino	1639	30032	Albino
16069	Cenate Sotto		2670	30032	Albino	2181	30032	Albino
16070	Cene		3931	30032	Albino	3630	30032	Albino
16071	Cerete		1378	30032	Albino	1174	30032	Albino
16073	Chioduno		5051	30032	Albino	4466	30033	Treviglio
16077	Clusone		8259	30032	Albino	7976	30032	Albino
16078	Colere		1143	30032	Albino	1110	30032	Albino
16080	Cozzate		1662	30032	Albino	1676	30032	Albino
16084	Costa di Mezzate		2747	30032	Albino	2098	30033	Treviglio

## XIV LEGISLATURA - DISEGNI DI LEGGE E RELAZIONI - DOCUMENTI

Senato della Repubblica - aree amministrative dei collegi uninominali 2005

codice comune / area sub comunale	nome comune	nome area sub comunale	popolazione censimento 2001	codice collegio SENATO 2005	denominazione Commissione Collegio SENATO 2005	popolazione censimento 1991	codice collegio SENATO 1993	nome collegio SENATO 1993
16086	Costa Volpino		8460	30032	Albino	8213	30032	Albino
16088	Credaro		2297	30032	Albino	2038	30032	Albino
16093	Endine Gaiano		3100	30032	Albino	2749	30032	Albino
16094	Entratico		1452	30032	Albino	1354	30032	Albino
16099	Fino del Monte		1116	30032	Albino	977	30032	Albino
16102	Fonteno		697	30032	Albino	724	30032	Albino
16103	Foppolo		208	30032	Albino	193	30032	Albino
16104	Foresto Sparso		2847	30032	Albino	2387	30032	Albino
16107	Gandellino		1100	30032	Albino	1044	30032	Albino
16108	Gandino		5649	30032	Albino	5769	30032	Albino
16109	Gandosso		1324	30032	Albino	1175	30032	Albino
16110	Gaverina Terme		906	30032	Albino	829	30032	Albino
16114	Gorlego		4607	30032	Albino	4124	30033	Treviglio
16116	Gorno		1778	30032	Albino	1849	30032	Albino
16118	Gromo		1225	30032	Albino	1252	30032	Albino
16119	Grone		730	30032	Albino	716	30032	Albino
16120	Grunello del Monte		6353	30032	Albino	5963	30032	Albino
16121	Isola di Fondra		184	30032	Albino	200	30032	Albino
16124	Lefte		4940	30032	Albino	5106	30032	Albino
16128	Lovere		5437	30032	Albino	5675	30032	Albino
16130	Luzzana		719	30032	Albino	617	30032	Albino
16137	Monastero del Castello		938	30032	Albino	860	30032	Albino
16139	Montello		2392	30032	Albino	1987	30032	Albino
16146	Oltre Il Colle		1142	30032	Albino	1236	30032	Albino
16147	Oltressenda Alta		194	30032	Albino	185	30032	Albino
16148	Oneta		714	30032	Albino	716	30032	Albino
16149	Onore		717	30032	Albino	694	30032	Albino
16158	Parre		2706	30032	Albino	2457	30032	Albino
16159	Parzanica		377	30032	Albino	424	30032	Albino
16161	Peia		1761	30032	Albino	1746	30032	Albino
16162	Pianico		1385	30032	Albino	1266	30032	Albino
16163	Piario		918	30032	Albino	812	30032	Albino
16168	Ponte Nossa		2046	30032	Albino	2140	30032	Albino
16174	Predore		1776	30032	Albino	1628	30032	Albino

## XIV LEGISLATURA - DISEGNI DI LEGGE E RELAZIONI - DOCUMENTI

Senato della Repubblica - aree amministrative dei collegi uninominali 2005

codice comune / area sub comunale	nome comune	nome area sub comunale	popolazione censimento 2001	codice collegio SENATO 2005	denominazione Commissione Collegio SENATO 2005	popolazione censimento 1991	codice collegio SENATO 1993	nome collegio SENATO 1993
16175	Premolo		1029	30032	Albino	1007	30032	Albino
16179	Ranzanico		1088	30032	Albino	858	30032	Albino
16180	Riva di Solto		833	30032	Albino	858	30032	Albino
16182	Rogno		3304	30032	Albino	2899	30032	Albino
16184	Roncobello		495	30032	Albino	470	30032	Albino
16187	Rovetta		3370	30032	Albino	2806	30032	Albino
16189	San Paolo d'Argon		4478	30032	Albino	3390	30032	Albino
16193	Sarnico		5754	30032	Albino	5668	30032	Albino
16195	Schilpario		1302	30032	Albino	1343	30032	Albino
16200	Solto Collina		1514	30032	Albino	1305	30032	Albino
16201	Songavazzo		616	30032	Albino	539	30032	Albino
16204	Sovere		4910	30032	Albino	4638	30032	Albino
16205	Spinone al Lago		825	30032	Albino	748	30032	Albino
16211	Tavernola Bergamasca		2273	30032	Albino	2360	30032	Albino
16212	Telgate		4190	30032	Albino	3715	30033	Treviglio
16218	Trescore Balneario		8303	30032	Albino	7075	30032	Albino
16223	Valbondione		1168	30032	Albino	1316	30032	Albino
16225	Valgoglio		613	30032	Albino	616	30032	Albino
16226	Valleve		158	30032	Albino	158	30032	Albino
16234	Vertova		4701	30032	Albino	4788	30032	Albino
16235	Viadanica		1028	30032	Albino	937	30032	Albino
16236	Vigano San Martino		989	30032	Albino	926	30032	Albino
16237	Vigolo		661	30032	Albino	656	30032	Albino
16241	Villa d'Ogna		1744	30032	Albino	1682	30032	Albino
16242	Villongo		6396	30032	Albino	5656	30032	Albino
16243	Virminore di Scalve		1547	30032	Albino	1510	30032	Albino
16244	Zandobbio		2281	30032	Albino	2039	30032	Albino
16010	Antegnate		2368	30033	Treviglio	2169	30033	Treviglio
16011	Arcene		4347	30033	Treviglio	4145	30033	Treviglio
16013	Arzago d'Adda		2285	30033	Treviglio	1828	30033	Treviglio
16019	Barbata		607	30033	Treviglio	525	30033	Treviglio
16020	Bariano		3977	30033	Treviglio	3642	30033	Treviglio
16029	Bolliere		4181	30033	Treviglio	3383	30033	Treviglio
16034	Bottanuco		4567	30033	Treviglio	4004	30033	Treviglio

## XIV LEGISLATURA - DISEGNI DI LEGGE E RELAZIONI - DOCUMENTI

Senato della Repubblica - aree amministrative dei collegi uninominali 2005

codice comune / area sub comunale	nome comune	nome area sub comunale	popolazione censimento 2001	codice collegio SENATO 2005	denominazione Commissione Collegio SENATO 2005	popolazione censimento 1991	codice collegio SENATO 1993	nome collegio SENATO 1993
16037	Brembate		7180	30033	Treviglio	6240	30033	Treviglio
16040	Brignano Gera d'Adda		4773	30033	Treviglio	4593	30033	Treviglio
16044	Calcio		4799	30033	Treviglio	4773	30033	Treviglio
16047	Calvenzano		3447	30033	Treviglio	3030	30033	Treviglio
16049	Canonica d'Adda		3685	30033	Treviglio	3613	30033	Treviglio
16051	Capriate San Gervasio		7252	30033	Treviglio	6729	30033	Treviglio
16053	Caravaggio		14109	30033	Treviglio	13763	30033	Treviglio
16059	Casirate d'Adda		3359	30033	Treviglio	2919	30033	Treviglio
16063	Castel Rozzone		2545	30033	Treviglio	2323	30033	Treviglio
16066	Cavernago		1667	30033	Treviglio	1268	30033	Treviglio
16075	Ciserano		4925	30033	Treviglio	4392	30033	Treviglio
16076	Cividate al Piano		4869	30033	Treviglio	4741	30033	Treviglio
16079	Cologno al Serio		9442	30033	Treviglio	8836	30033	Treviglio
16081	Comun Nuovo		2908	30033	Treviglio	2658	30033	Treviglio
16083	Cortenuova		1667	30033	Treviglio	1410	30033	Treviglio
16087	Covo		3154	30033	Treviglio	2902	30033	Treviglio
16096	Fara Gera d'Adda		6748	30033	Treviglio	5516	30033	Treviglio
16097	Fara Olivana Con Sola		1167	30033	Treviglio	968	30033	Treviglio
16098	Filago		2665	30033	Treviglio	2284	30033	Treviglio
16101	Fontanella		3628	30033	Treviglio	3459	30033	Treviglio
16105	Fornovo San Giovanni		2707	30033	Treviglio	2312	30033	Treviglio
16113	Ghisalba		4626	30033	Treviglio	4168	30033	Treviglio
16122	Isso		630	30033	Treviglio	537	30033	Treviglio
16126	Levate		3266	30033	Treviglio	2902	30033	Treviglio
16129	Lurano		2093	30033	Treviglio	1598	30033	Treviglio
16131	Madone		3181	30033	Treviglio	2782	30033	Treviglio
16133	Martinengo		8570	30033	Treviglio	7635	30033	Treviglio
16135	Misano di Gera d'Adda		2590	30033	Treviglio	2203	30033	Treviglio
16140	Morengo		2248	30033	Treviglio	1869	30033	Treviglio
16141	Mornico al Serio		2588	30033	Treviglio	2470	30033	Treviglio
16142	Mozzanica		3921	30033	Treviglio	3398	30033	Treviglio
16152	Osio Sopra		4077	30033	Treviglio	3491	30033	Treviglio
16153	Osio Sotto		10630	30033	Treviglio	9982	30033	Treviglio
16154	Pagazzano		1859	30033	Treviglio	1654	30033	Treviglio

## XIV LEGISLATURA - DISEGNI DI LEGGE E RELAZIONI - DOCUMENTI

Senato della Repubblica - aree amministrative dei collegi uninominali 2005

codice comune / area sub comunale	nome comune	nome area sub comunale	popolazione censimento 2001	codice collegio SENATO 2005	denominazione Commissione Collegio SENATO 2005	popolazione censimento 1991	codice collegio SENATO 1993	nome collegio SENATO 1993
16157	Palosco		4999	30033	Treviglio	4804	30033	Treviglio
16167	Pognano		1241	30033	Treviglio	1156	30033	Treviglio
16172	Pontirolo Nuovo		4241	30033	Treviglio	3862	30033	Treviglio
16177	Pumenengo		1488	30033	Treviglio	1456	30033	Treviglio
16183	Romano di Lombardia		15634	30033	Treviglio	15408	30033	Treviglio
16206	Spirano		4419	30033	Treviglio	4079	30033	Treviglio
16217	Torre Pallavicina		1063	30033	Treviglio	946	30033	Treviglio
16219	Treviglio		25736	30033	Treviglio	25299	30033	Treviglio
16222	Urgnano		8445	30033	Treviglio	7606	30033	Treviglio
16232	Verdellino		6697	30033	Treviglio	6537	30033	Treviglio
16233	Verdello		6501	30033	Treviglio	6173	30033	Treviglio
13021	Bene Lario		310	30034	Sondrio	314	30034	Sondrio
13025	Blessagno		253	30034	Sondrio	262	30034	Sondrio
13040	Campione d'Italia		2267	30034	Sondrio	2181	30034	Sondrio
13047	Carlazzo		2696	30034	Sondrio	2483	30034	Sondrio
13062	Cavargna		315	30034	Sondrio	382	30034	Sondrio
13071	Ciaino Con Osteno		528	30034	Sondrio	610	30034	Sondrio
13074	Colonno		561	30034	Sondrio	583	30034	Sondrio
13076	Consiglio di Rumo		1175	30034	Sondrio	1120	30034	Sondrio
13077	Corrido		730	30034	Sondrio	722	30034	Sondrio
13083	Cremia		761	30034	Sondrio	777	30034	Sondrio
13085	Cusino		261	30034	Sondrio	277	30034	Sondrio
13089	Domaso		1438	30034	Sondrio	1454	30034	Sondrio
13090	Dongo		3468	30034	Sondrio	3405	30034	Sondrio
13092	Dosso del Liro		315	30034	Sondrio	354	30034	Sondrio
13106	Garzeno		1029	30034	Sondrio	1258	30034	Sondrio
13107	Gera Lario		882	30034	Sondrio	926	30034	Sondrio
13108	Germasino		255	30034	Sondrio	260	30034	Sondrio
13111	Grandola ed Uniti		1267	30034	Sondrio	1179	30034	Sondrio
13112	Gravedona		2611	30034	Sondrio	2695	30034	Sondrio
13113	Griante		695	30034	Sondrio	762	30034	Sondrio
13120	Laino		469	30034	Sondrio	477	30034	Sondrio
13122	Lanzo d'Intelvi		1304	30034	Sondrio	1362	30034	Sondrio
13125	Lenno		1786	30034	Sondrio	1611	30034	Sondrio

## XIV LEGISLATURA - DISEGNI DI LEGGE E RELAZIONI - DOCUMENTI

Senato della Repubblica - aree amministrative dei collegi uninominali 2005

codice comune / area sub comunale	nome comune	nome area sub comunale	popolazione censimento 2001	codice collegio SENATO 2005	denominazione Commissione Collegio SENATO 2005	popolazione censimento 1991	codice collegio SENATO 1993	nome collegio SENATO 1993
13130	Livo		208	30034	Sondrio	219	30034	Sondrio
13145	Menaggio		3121	30034	Sondrio	3138	30034	Sondrio
13148	Mezzegra		952	30034	Sondrio	896	30034	Sondrio
13155	Montermezzo		287	30034	Sondrio	324	30034	Sondrio
13160	Musso		1067	30034	Sondrio	1048	30034	Sondrio
13172	Ossuccio		940	30034	Sondrio	917	30034	Sondrio
13178	Peglio		197	30034	Sondrio	168	30034	Sondrio
13179	Pellio Intevi		871	30034	Sondrio	695	30034	Sondrio
13183	Pianello del Lario		1030	30034	Sondrio	1037	30034	Sondrio
13184	Pigra		302	30034	Sondrio	388	30034	Sondrio
13185	Plesio		805	30034	Sondrio	799	30034	Sondrio
13187	Ponna		262	30034	Sondrio	289	30034	Sondrio
13189	Portezza		4144	30034	Sondrio	3928	30034	Sondrio
13194	Ramponio Verna		403	30034	Sondrio	389	30034	Sondrio
13203	Sala Comacina		604	30034	Sondrio	636	30034	Sondrio
13204	San Bartolomeo Val Cavargna		1118	30034	Sondrio	1210	30034	Sondrio
13205	San Fedele Intevi		1491	30034	Sondrio	1346	30034	Sondrio
13207	San Nazzaro Val Cavargna		419	30034	Sondrio	525	30034	Sondrio
13216	Sorico		1204	30034	Sondrio	1193	30034	Sondrio
13218	Stazzona		675	30034	Sondrio	657	30034	Sondrio
13225	Tremezzo		1314	30034	Sondrio	1393	30034	Sondrio
13226	Trezzone		202	30034	Sondrio	183	30034	Sondrio
13233	Val Rezzo		217	30034	Sondrio	259	30034	Sondrio
13234	Valsolda		1730	30034	Sondrio	1915	30034	Sondrio
13239	Vercana		730	30034	Sondrio	689	30034	Sondrio
13248	San Siro		1865	30034	Sondrio	1985	30034	Sondrio
14001	Alberedo Per San Marco		408	30034	Sondrio	481	30034	Sondrio
14002	Albosaggia		3084	30034	Sondrio	3074	30034	Sondrio
14003	Andalo Valtellino		548	30034	Sondrio	481	30034	Sondrio
14004	Aprica		1588	30034	Sondrio	1627	30034	Sondrio
14005	Ardenno		3122	30034	Sondrio	3018	30034	Sondrio
14006	Bema		144	30034	Sondrio	149	30034	Sondrio
14007	Berbenno di Valtellina		4177	30034	Sondrio	4135	30034	Sondrio
14008	Bianzone		1220	30034	Sondrio	1362	30034	Sondrio

## XIV LEGISLATURA - DISEGNI DI LEGGE E RELAZIONI - DOCUMENTI

Senato della Repubblica - aree amministrative dei collegi uninominali 2005

codice comune / area sub comunale	nome comune	nome area sub comunale	popolazione censimento 2001	codice collegio SENATO 2005	denominazione Commissione Collegio SENATO 2005	popolazione censimento 1991	codice collegio SENATO 1993	nome collegio SENATO 1993
14009	Bormio		4096	30034	Sondrio	4104	30034	Sondrio
14010	Buglio in Monte		2038	30034	Sondrio	2094	30034	Sondrio
14011	Caiolo		956	30034	Sondrio	903	30034	Sondrio
14012	Campodolcino		1086	30034	Sondrio	1108	30034	Sondrio
14013	Caspoggio		1586	30034	Sondrio	1603	30034	Sondrio
14014	Castello dell'Acqua		700	30034	Sondrio	740	30034	Sondrio
14015	Castione Andevenno		1553	30034	Sondrio	1585	30034	Sondrio
14016	Cedrasco		484	30034	Sondrio	497	30034	Sondrio
14017	Cercino		689	30034	Sondrio	647	30034	Sondrio
14018	Chiavenna		7239	30034	Sondrio	7365	30034	Sondrio
14019	Chiesa in Valmalenco		2755	30034	Sondrio	2807	30034	Sondrio
14020	Chiuro		2495	30034	Sondrio	2427	30034	Sondrio
14021	Cino		335	30034	Sondrio	333	30034	Sondrio
14022	Civo		1026	30034	Sondrio	1011	30034	Sondrio
14023	Colorina		1453	30034	Sondrio	1480	30034	Sondrio
14024	Cosio Valtellino		5135	30034	Sondrio	4990	30034	Sondrio
14025	Dazio		347	30034	Sondrio	319	30034	Sondrio
14026	Delebio		2996	30034	Sondrio	2755	30034	Sondrio
14027	Dubino		3160	30034	Sondrio	3000	30034	Sondrio
14028	Faedo Valtellino		539	30034	Sondrio	577	30034	Sondrio
14029	Forcola		874	30034	Sondrio	953	30034	Sondrio
14030	Fusine		657	30034	Sondrio	652	30034	Sondrio
14031	Gerola Alta		249	30034	Sondrio	267	30034	Sondrio
14032	Gordona		1751	30034	Sondrio	1637	30034	Sondrio
14033	Grosio		4827	30034	Sondrio	4966	30034	Sondrio
14034	Grosotto		1686	30034	Sondrio	1685	30034	Sondrio
14035	Madesimo		581	30034	Sondrio	631	30034	Sondrio
14036	Lanzada		1440	30034	Sondrio	1520	30034	Sondrio
14037	Livigno		5069	30034	Sondrio	4200	30034	Sondrio
14038	Lovero		635	30034	Sondrio	686	30034	Sondrio
14039	Mantello		683	30034	Sondrio	670	30034	Sondrio
14040	Mazzo di Valtellina		1045	30034	Sondrio	1010	30034	Sondrio
14041	Mello		985	30034	Sondrio	965	30034	Sondrio
14042	Menarola		43	30034	Sondrio	49	30034	Sondrio



## XIV LEGISLATURA - DISEGNI DI LEGGE E RELAZIONI - DOCUMENTI

Senato della Repubblica - aree amministrative dei collegi uninominali 2005

codice comune / area sub comunale	nome comune	nome area sub comunale	popolazione censimento 2001	codice collegio SENATO 2005	denominazione Commissione Collegio SENATO 2005	popolazione censimento 1991	codice collegio SENATO 1993	nome collegio SENATO 1993
14043	Mese		1619	30034	Sondrio	1443	30034	Sondrio
14044	Montagna in Valtellina		2890	30034	Sondrio	3031	30034	Sondrio
14045	Morbegno		11087	30034	Sondrio	10765	30034	Sondrio
14046	Novate Mezzola		1645	30034	Sondrio	1677	30034	Sondrio
14047	Pedesina		34	30034	Sondrio	33	30034	Sondrio
14048	Piantedo		1189	30034	Sondrio	1129	30034	Sondrio
14049	Piatada		2320	30034	Sondrio	2423	30034	Sondrio
14050	Piuro		1913	30034	Sondrio	1713	30034	Sondrio
14051	Poggiridenti		1807	30034	Sondrio	1649	30034	Sondrio
14052	Ponte in Valtellina		2252	30034	Sondrio	2239	30034	Sondrio
14053	Postalesio		609	30034	Sondrio	576	30034	Sondrio
14054	Prata Camportaccio		2727	30034	Sondrio	2570	30034	Sondrio
14055	Rasura		306	30034	Sondrio	329	30034	Sondrio
14056	Rogolo		501	30034	Sondrio	475	30034	Sondrio
14057	Samolaco		2829	30034	Sondrio	2780	30034	Sondrio
14058	San Giacomo Filippo		472	30034	Sondrio	576	30034	Sondrio
14059	Sernio		445	30034	Sondrio	459	30034	Sondrio
14060	Sondalo		4499	30034	Sondrio	4954	30034	Sondrio
14061	Sondrio		21642	30034	Sondrio	22097	30034	Sondrio
14062	Spriana		117	30034	Sondrio	156	30034	Sondrio
14063	Talamona		4506	30034	Sondrio	4261	30034	Sondrio
14064	Tarano		262	30034	Sondrio	328	30034	Sondrio
14065	Teglio		4797	30034	Sondrio	5116	30034	Sondrio
14066	Tirano		9044	30034	Sondrio	8919	30034	Sondrio
14067	Torre di Santa Maria		892	30034	Sondrio	943	30034	Sondrio
14068	Tovo di Sant'Agata		569	30034	Sondrio	522	30034	Sondrio
14069	Traona		2187	30034	Sondrio	1922	30034	Sondrio
14070	Tresivio		1943	30034	Sondrio	1882	30034	Sondrio
14071	Validentro		3908	30034	Sondrio	3708	30034	Sondrio
14072	Valdisotto		3217	30034	Sondrio	3043	30034	Sondrio
14073	Valfurva		2742	30034	Sondrio	2777	30034	Sondrio
14074	Val Masino		963	30034	Sondrio	931	30034	Sondrio
14075	Vercella		1116	30034	Sondrio	1166	30034	Sondrio
14076	Vervio		239	30034	Sondrio	280	30034	Sondrio

## XIV LEGISLATURA - DISEGNI DI LEGGE E RELAZIONI - DOCUMENTI

Senato della Repubblica - aree amministrative dei collegi uninominali 2005

codice comune / area sub comunale	nome comune	nome area sub comunale	popolazione censimento 2001	codice collegio SENATO 2005	denominazione Commissione Collegio SENATO 2005	popolazione censimento 1991	codice collegio SENATO 1993	nome collegio SENATO 1993
14077	Villa di Chiavenna		1116	30034	Sondrio	1133	30034	Sondrio
14078	Villa di Tirano		2968	30034	Sondrio	2928	30034	Sondrio
97001	Abbadia Lariana		3151	30034	Sondrio	3000	30034	Sondrio
97007	Barzio		1292	30034	Sondrio	1310	30034	Sondrio
97008	Bellano		3332	30034	Sondrio	3326	30034	Sondrio
97015	Casargo		890	30034	Sondrio	867	30034	Sondrio
97018	Cassina Valsassina		457	30034	Sondrio	437	30034	Sondrio
97023	Colico		6257	30034	Sondrio	5934	30034	Sondrio
97025	Cortenova		1254	30034	Sondrio	1217	30034	Sondrio
97027	Crandola Valsassina		259	30034	Sondrio	256	30034	Sondrio
97029	Cremono		1014	30034	Sondrio	879	30034	Sondrio
97030	Dervio		2742	30034	Sondrio	2782	30034	Sondrio
97032	Dorio		346	30034	Sondrio	349	30034	Sondrio
97035	Esino Lario		799	30034	Sondrio	829	30034	Sondrio
97040	Introbio		1605	30034	Sondrio	1383	30034	Sondrio
97041	Introzzo		137	30034	Sondrio	148	30034	Sondrio
97043	Lierna		2025	30034	Sondrio	1668	30034	Sondrio
97046	Mandello del Lario		10003	30034	Sondrio	10296	30034	Sondrio
97047	Margno		367	30034	Sondrio	354	30034	Sondrio
97050	Moggio		486	30034	Sondrio	431	30034	Sondrio
97060	Oliveto Lario		1111	30034	Sondrio	1011	30034	Sondrio
97063	Pagnona		439	30034	Sondrio	492	30034	Sondrio
97064	Parlasco		146	30034	Sondrio	133	30034	Sondrio
97065	Pasturo		1756	30034	Sondrio	1498	30034	Sondrio
97067	Perledo		874	30034	Sondrio	820	30034	Sondrio
97069	Premana		2256	30034	Sondrio	2166	30034	Sondrio
97070	Primaluna		1916	30034	Sondrio	1695	30034	Sondrio
97077	Sueglio		172	30034	Sondrio	184	30034	Sondrio
97079	Taceno		465	30034	Sondrio	395	30034	Sondrio
97081	Tremenico		243	30034	Sondrio	304	30034	Sondrio
97084	Varenna		846	30034	Sondrio	823	30034	Sondrio
97085	Vendrogno		328	30034	Sondrio	320	30034	Sondrio
97089	Vestreno		291	30034	Sondrio	268	30034	Sondrio
16046	Calusco d'Adda		8052	30035	Lecco	7959	30035	Lecco

## XIV LEGISLATURA - DISEGNI DI LEGGE E RELAZIONI - DOCUMENTI

Senato della Repubblica - aree amministrative dei collegi uninominali 2005

codice comune / area sub comunale	nome comune	nome area sub comunale	popolazione censimento 2001	codice collegio SENATO 2005	denominazione Commissione Collegio SENATO 2005	popolazione censimento 1991	codice collegio SENATO 1993	nome collegio SENATO 1993
16057	Carvico		4141	30035	Lecco	3923	30035	Lecco
16072	Chignolo d'Isola		2702	30035	Lecco	2184	30035	Lecco
16203	Sotto Il Monte Giovanni XXIII		3305	30035	Lecco	2585	30035	Lecco
16209	Suisio		3308	30035	Lecco	3060	30035	Lecco
16213	Terno d'Isola		4995	30035	Lecco	3471	30035	Lecco
16238	Villa d'Adda		4195	30035	Lecco	3703	30035	Lecco
16250	Medolago		2047	30035	Lecco	1606	30035	Lecco
16251	Solza		1429	30035	Lecco	1258	30035	Lecco
97002	Airuno		2610	30035	Lecco	2581	30035	Lecco
97004	Ballabio		3330	30035	Lecco	2473	30035	Lecco
97010	Brivio		4115	30035	Lecco	3831	30035	Lecco
97012	Calco		4039	30035	Lecco	3660	30035	Lecco
97013	Calzoscorte		13867	30035	Lecco	14420	30035	Lecco
97014	Carenno		1459	30035	Lecco	1298	30035	Lecco
97016	Casatenovo		11884	30035	Lecco	10725	30035	Lecco
97019	Castello di Brianza		2200	30035	Lecco	1930	30035	Lecco
97020	Cernusco Lombardone		3540	30035	Lecco	3331	30035	Lecco
97024	Colle Brianza		1464	30035	Lecco	1221	30035	Lecco
97031	Dolzago		2103	30035	Lecco	1898	30035	Lecco
97033	Elio		1110	30035	Lecco	901	30035	Lecco
97034	Erve		735	30035	Lecco	693	30035	Lecco
97036	Galbiate		8644	30035	Lecco	8261	30035	Lecco
97038	Garlate		2525	30035	Lecco	2453	30035	Lecco
97039	Imbersago		1926	30035	Lecco	1756	30035	Lecco
97042	Lecco		45501	30035	Lecco	45872	30035	Lecco
97044	Lomagna		4068	30035	Lecco	3878	30035	Lecco
97048	Merate		14096	30035	Lecco	14091	30035	Lecco
97049	Missaglia		7194	30035	Lecco	6733	30035	Lecco
97052	Monte Marengo		1958	30035	Lecco	1496	30035	Lecco
97053	Montevecchia		2468	30035	Lecco	2234	30035	Lecco
97054	Monticello Brianza		4182	30035	Lecco	4217	30035	Lecco
97055	Morterone		33	30035	Lecco	31	30035	Lecco
97057	Oggiono		7960	30035	Lecco	7334	30021	Canuti'
97058	Olgiate Molgora		5755	30035	Lecco	5430	30035	Lecco

## XIV LEGISLATURA - DISEGNI DI LEGGE E RELAZIONI - DOCUMENTI

Senato della Repubblica - aree amministrative dei collegi uninominali 2005

codice comune / area sub comunale	nome comune	nome area sub comunale	popolazione censimento 2001	codice collegio SENATO 2005	denominazione Commissione Collegio SENATO 2005	popolazione censimento 1991	codice collegio SENATO 1993	nome collegio SENATO 1993
97059	Orignate		6695	30035	Lecco	6635	30035	Lecco
97061	Oslego		4357	30035	Lecco	3755	30035	Lecco
97062	Paderno d'Adda		3229	30035	Lecco	2643	30035	Lecco
97066	Perago		1586	30035	Lecco	1467	30035	Lecco
97068	Pescate		1983	30035	Lecco	1797	30035	Lecco
97071	Robbiate		4961	30035	Lecco	4574	30035	Lecco
97073	Rovagnate		2570	30035	Lecco	2187	30035	Lecco
97074	Santa Maria Hoè		1995	30035	Lecco	1759	30035	Lecco
97076	Sirtori		2616	30035	Lecco	2379	30035	Lecco
97080	Torre de' Busi		1744	30035	Lecco	1700	30035	Lecco
97082	Valgrentino		3021	30035	Lecco	2714	30035	Lecco
97086	Vercurago		2784	30035	Lecco	2805	30035	Lecco
97087	Verderio Inferiore		2238	30035	Lecco	1745	30035	Lecco
97088	Verderio Superiore		2590	30035	Lecco	1660	30035	Lecco
97090	Vigano		1767	30035	Lecco	1572	30035	Lecco
16003	Albano Sant'Alessandro		6756	30036	Alzano Lombardo	5663	30032	Albino
16005	Almé		5740	30036	Alzano Lombardo	5791	30031	Bergamo
16006	Almenno San Bartolomeo		4916	30036	Alzano Lombardo	4067	30035	Lecco
16007	Almenno San Salvatore		5788	30036	Alzano Lombardo	5635	30035	Lecco
16008	Alzano Lombardo		12068	30036	Alzano Lombardo	11864	30032	Albino
16009	Ambivere		2250	30036	Alzano Lombardo	2052	30035	Lecco
16014	Averara		202	30036	Alzano Lombardo	243	30032	Albino
16015	Aviatico		488	30036	Alzano Lombardo	506	30032	Albino
16021	Barzana		1562	30036	Alzano Lombardo	1066	30035	Lecco
16022	Bedullia		710	30036	Alzano Lombardo	613	30035	Lecco
16023	Berbenno		2368	30036	Alzano Lombardo	2197	30035	Lecco
16027	Blello		94	30036	Alzano Lombardo	106	30035	Lecco
16035	Bracca		755	30036	Alzano Lombardo	620	30032	Albino
16038	Brembate di Sopra		6741	30036	Alzano Lombardo	6301	30035	Lecco
16039	Brembilla		4274	30036	Alzano Lombardo	4128	30035	Lecco
16041	Brunano		86	30036	Alzano Lombardo	78	30035	Lecco
16048	Camerata Cornello		594	30036	Alzano Lombardo	544	30032	Albino
16050	Capizzone		1194	30036	Alzano Lombardo	1080	30035	Lecco
16052	Caprino Bergamasco		2823	30036	Alzano Lombardo	2675	30035	Lecco

## XIV LEGISLATURA - DISEGNI DI LEGGE E RELAZIONI - DOCUMENTI

Senato della Repubblica - aree amministrative dei collegi uninominali 2005

codice comune / area sub comunale	nome comune	nome area sub comunale	popolazione censimento 2001	codice collegio SENATO 2005	denominazione Commissione Collegio SENATO 2005	popolazione censimento 1991	codice collegio SENATO 1993	nome collegio SENATO 1993
16061	Cassiglio		107	30036	Alzano Lombardo	120	30032	Albino
16074	Cisano Bergamasco		5605	30036	Alzano Lombardo	5398	30035	Lecco
16082	Coma Imagna		923	30036	Alzano Lombardo	795	30035	Lecco
16085	Costa Valle Imagna		620	30036	Alzano Lombardo	654	30035	Lecco
16090	Cusio		313	30036	Alzano Lombardo	370	30032	Albino
16092	Dossena		1015	30036	Alzano Lombardo	940	30032	Albino
16100	Fiorano al Serio		2904	30036	Alzano Lombardo	2504	30032	Albino
16106	Fuipiano Valle Imagna		230	30036	Alzano Lombardo	242	30035	Lecco
16111	Gazzaniga		4968	30036	Alzano Lombardo	4853	30032	Albino
16112	Gerosa		383	30036	Alzano Lombardo	360	30032	Albino
16115	Gorle		5063	30036	Alzano Lombardo	4388	30031	Bergamo
16125	Lenna		704	30036	Alzano Lombardo	696	30032	Albino
16127	Locatello		740	30036	Alzano Lombardo	681	30035	Lecco
16132	Mapello		5606	30036	Alzano Lombardo	5005	30035	Lecco
16134	Mezzoldo		222	30036	Alzano Lombardo	281	30032	Albino
16136	Maio del Calvi		195	30036	Alzano Lombardo	188	30032	Albino
16144	Nembro		11108	30036	Alzano Lombardo	11116	30032	Albino
16145	Omo al Brembo		534	30036	Alzano Lombardo	529	30032	Albino
16151	Ornica		210	30036	Alzano Lombardo	261	30032	Albino
16155	Paladina		3319	30036	Alzano Lombardo	3122	30031	Bergamo
16156	Palazzo		3610	30036	Alzano Lombardo	3081	30035	Lecco
16160	Pedrengo		5166	30036	Alzano Lombardo	4283	30031	Bergamo
16164	Piazza Brembana		1182	30036	Alzano Lombardo	1111	30032	Albino
16165	Piazzatorre		477	30036	Alzano Lombardo	502	30032	Albino
16166	Piazzolo		99	30036	Alzano Lombardo	111	30032	Albino
16169	Ponteranica		6878	30036	Alzano Lombardo	7084	30031	Bergamo
16170	Ponte San Pietro		9633	30036	Alzano Lombardo	10115	30031	Bergamo
16171	Pontida		2934	30036	Alzano Lombardo	2672	30035	Lecco
16173	Pradalunga		4179	30036	Alzano Lombardo	3926	30032	Albino
16176	Presezzo		4529	30036	Alzano Lombardo	4107	30035	Lecco
16178	Ranica		5820	30036	Alzano Lombardo	5723	30031	Bergamo
16185	Roncola		634	30036	Alzano Lombardo	554	30035	Lecco
16186	Rota d'Imagna		856	30036	Alzano Lombardo	815	30035	Lecco
16188	San Giovanni Bianco		4996	30036	Alzano Lombardo	4757	30032	Albino

## XIV LEGISLATURA - DISEGNI DI LEGGE E RELAZIONI - DOCUMENTI

Senato della Repubblica - aree amministrative dei collegi uninominali 2005

codice comune / area sub comunale	nome comune	nome area sub comunale	popolazione censimento 2001	codice collegio SENATO 2005	denominazione Commissione Collegio SENATO 2005	popolazione censimento 1991	codice collegio SENATO 1993	nome collegio SENATO 1993
16190	San Pellegrino Terme		4980	30036	Alzano Lombardo	5290	30032	Albino
16191	Santa Brigida		635	30036	Alzano Lombardo	646	30032	Albino
16192	Sant'Omobono Imagna		3184	30036	Alzano Lombardo	2970	30035	Lecco
16194	Scanzorosciate		8714	30036	Alzano Lombardo	8179	30031	Bergamo
16196	Sedrino		2380	30036	Alzano Lombardo	2410	30032	Albino
16197	Selvino		2011	30036	Alzano Lombardo	1837	30032	Albino
16199	Serina		2193	30036	Alzano Lombardo	2129	30032	Albino
16202	Sorisole		8303	30036	Alzano Lombardo	8120	30031	Bergamo
16208	Strozza		932	30036	Alzano Lombardo	854	30035	Lecco
16210	Taleggio		582	30036	Alzano Lombardo	684	30032	Albino
16214	Torre Boldone		7764	30036	Alzano Lombardo	7685	30031	Bergamo
16216	Torre de' Roveri		2036	30036	Alzano Lombardo	1650	30031	Bergamo
16221	Ubiale Clanezzo		1272	30036	Alzano Lombardo	1195	30035	Lecco
16224	Valbrembo		3587	30036	Alzano Lombardo	3292	30031	Bergamo
16227	Valnegra		230	30036	Alzano Lombardo	238	30032	Albino
16228	Valsecca		413	30036	Alzano Lombardo	450	30035	Lecco
16229	Valtorta		345	30036	Alzano Lombardo	393	30032	Albino
16230	Vedeseta		263	30036	Alzano Lombardo	297	30032	Albino
16239	Villa d'Almè		6617	30036	Alzano Lombardo	5798	30032	Albino
16240	Villa di Serio		5837	30036	Alzano Lombardo	5162	30031	Bergamo
16246	Zogno		9015	30036	Alzano Lombardo	8724	30032	Albino
16247	Costa Serina		914	30036	Alzano Lombardo	888	30032	Albino
16248	Algua		690	30036	Alzano Lombardo	695	30032	Albino
16249	Cornalba		287	30036	Alzano Lombardo	298	30032	Albino

## XIV LEGISLATURA - DISEGNI DI LEGGE E RELAZIONI - DOCUMENTI

Senato della Repubblica - aree amministrative dei collegi uninominali 2005

codice comune / area sub comunale	nome comune	nome area sub comunale	popolazione censimento 2001	codice collegio SENATO 2005	denominazione Commissione Collegio SENATO 2005	popolazione censimento 1991	codice collegio SENATO 1993	nome collegio SENATO 1993
<b>Regione Trentino-Alto Adige</b>								
21001	Aldino		1656	40001	Bolzano	1590	40001	Bolzano
21003	Anterivo		387	40001	Bolzano	395	40001	Bolzano
21004	Appiano sulla Strada del Vino		12657	40001	Bolzano	10914	40001	Bolzano
21008	Bolzano		94989	40001	Bolzano	98158	40001	Bolzano
21012	Bronzolo		2293	40001	Bolzano	1973	40001	Bolzano
21015	Caldaro sulla Strada del Vino		6852	40001	Bolzano	6337	40001	Bolzano
21023	Cornedo All'Isarco		3113	40001	Bolzano	2764	40001	Bolzano
21024	Cortaccia sulla Strada del Vino		2085	40001	Bolzano	1812	40001	Bolzano
21029	Cortina sulla Strada del Vino		594	40001	Bolzano	552	40001	Bolzano
21029	Egna		4339	40001	Bolzano	4013	40001	Bolzano
21040	Laives		15069	40001	Bolzano	13707	40001	Bolzano
21045	Magrè sulla Strada del Vino		1181	40001	Bolzano	1002	40001	Bolzano
21053	Montagna		1480	40001	Bolzano	1390	40001	Bolzano
21060	Ora		3022	40001	Bolzano	2637	40001	Bolzano
21076	Salorno		2938	40001	Bolzano	2548	40001	Bolzano
21098	Termeno sulla Strada del Vino		3193	40001	Bolzano	2963	40001	Bolzano
21102	Trodene		957	40001	Bolzano	946	40001	Bolzano
21105	Vadena		842	40001	Bolzano	707	40001	Bolzano
21002	Andriano		794	40002	Merano	758	40002	Merano
21005	Avelengo		709	40002	Merano	623	40002	Merano
21014	Caines		318	40002	Merano	304	40002	Merano
21018	Castelbello-Ciardes		2328	40002	Merano	2317	40002	Merano
21020	Cermes		1228	40002	Merano	1118	40002	Merano
21027	Curon Venosta		2379	40002	Merano	2331	40002	Merano
21035	Gargazzone		1366	40002	Merano	1140	40002	Merano
21036	Giorenza		883	40002	Merano	795	40002	Merano
21037	Laces		4870	40002	Merano	4320	40002	Merano
21038	Lagundo		4169	40002	Merano	3841	40002	Merano
21041	Lana		9759	40002	Merano	8631	40002	Merano
21042	Lasa		3700	40002	Merano	3514	40002	Merano
21043	Lauregno		361	40002	Merano	346	40002	Merano
21046	Malles Venosta		4835	40002	Merano	4608	40002	Merano
21048	Marlengo		2197	40002	Merano	2041	40002	Merano

## XIV LEGISLATURA - DISEGNI DI LEGGE E RELAZIONI - DOCUMENTI

Senato della Repubblica - aree amministrative dei collegi uninominali 2005

codice comune / area sub comunale	nome comune	nome area sub comunale	popolazione censimento 2001	codice collegio SENATO 2005	denominazione Commissione Collegio SENATO 2005	popolazione censimento 1991	codice collegio SENATO 1993	nome collegio SENATO 1993
21049	Martello		891	40002	Merano	845	40002	Merano
21050	Mellina		1447	40002	Merano	1214	40002	Merano
21051	Merano		33656	40002	Merano	33504	40002	Merano
21054	Moso in Passiria		2170	40002	Merano	2171	40002	Merano
21055	Nalles		1577	40002	Merano	1413	40002	Merano
21056	Naturno		5089	40002	Merano	4535	40002	Merano
21062	Parcines		3192	40002	Merano	2911	40002	Merano
21064	Plaas		547	40002	Merano	380	40002	Merano
21066	Postal		1435	40002	Merano	1268	40002	Merano
21067	Prato Allo Stelvio		3140	40002	Merano	3027	40002	Merano
21069	Proves		288	40002	Merano	298	40002	Merano
21073	Riffiano		1192	40002	Merano	1048	40002	Merano
21079	San Genesio Atesino		2703	40002	Merano	2353	40002	Merano
21080	San Leonardo in Passiria		3437	40002	Merano	3330	40002	Merano
21083	San Martino in Passiria		2832	40002	Merano	2700	40002	Merano
21084	San Pancrazio		1608	40002	Merano	1620	40002	Merano
21086	Sarentino		6620	40002	Merano	6324	40002	Merano
21087	Scena		2677	40002	Merano	2527	40002	Merano
21091	Senales		1394	40002	Merano	1379	40002	Merano
21093	Silandro		5733	40002	Merano	5366	40002	Merano
21094	Sluderno		1848	40002	Merano	1718	40002	Merano
21095	Stelvio		1310	40002	Merano	1323	40002	Merano
21097	Terlano		3579	40002	Merano	3117	40002	Merano
21099	Tesimo		1809	40002	Merano	1721	40002	Merano
21101	Tirolo		2356	40002	Merano	2237	40002	Merano
21103	Tubre		949	40002	Merano	952	40002	Merano
21104	Ultimo		3006	40002	Merano	2945	40002	Merano
21112	Verano		880	40002	Merano	795	40002	Merano
21118	Senale-San Felice		787	40002	Merano	709	40002	Merano
21006	Badia		3015	40003	Bressanone	2722	40003	Bressanone
21007	Barbiano		1520	40003	Bressanone	1444	40003	Bressanone
21009	Braies		633	40003	Bressanone	613	40003	Bressanone
21010	Brennero		2066	40003	Bressanone	2242	40003	Bressanone
21011	Bressanone		18359	40003	Bressanone	16992	40003	Bressanone



## XIV LEGISLATURA - DISEGNI DI LEGGE E RELAZIONI - DOCUMENTI

Senato della Repubblica - aree amministrative dei collegi uninominali 2005

codice comune / area sub comunale	nome comune	nome area sub comunale	popolazione censimento 2001	codice collegio SENATO 2005	denominazione Commissione Collegio SENATO 2005	popolazione censimento 1991	codice collegio SENATO 1993	nome collegio SENATO 1993
21013	Brunico		13618	40003	Bressanone	12624	40003	Bressanone
21016	Campo di Trens		2458	40003	Bressanone	2383	40003	Bressanone
21017	Campo Tures		4880	40003	Bressanone	4436	40003	Bressanone
21019	Castelfrotto		5994	40003	Bressanone	5600	40003	Bressanone
21021	Chienes		2641	40003	Bressanone	2476	40003	Bressanone
21022	Chiusa		4613	40003	Bressanone	4284	40003	Bressanone
21026	Corvara in Badia		1266	40003	Bressanone	1236	40003	Bressanone
21028	Dobbiaco		3240	40003	Bressanone	3122	40003	Bressanone
21030	Falzes		2255	40003	Bressanone	2049	40003	Bressanone
21031	Fié Allo Sciliar		3038	40003	Bressanone	2649	40003	Bressanone
21032	Fortezza		892	40003	Bressanone	915	40003	Bressanone
21033	Funes		2379	40003	Bressanone	2309	40003	Bressanone
21034	Gais		2865	40003	Bressanone	2537	40003	Bressanone
21039	Laien		2261	40003	Bressanone	1945	40003	Bressanone
21044	Luson		1455	40003	Bressanone	1373	40003	Bressanone
21047	Marebbe		2682	40003	Bressanone	2574	40003	Bressanone
21052	Monguello		2528	40003	Bressanone	2402	40003	Bressanone
21057	Naz-Sciaves		2430	40003	Bressanone	2051	40003	Bressanone
21058	Nova Levante		1825	40003	Bressanone	1712	40003	Bressanone
21059	Nova Ponente		3565	40003	Bressanone	3231	40003	Bressanone
21061	Ortisei		4484	40003	Bressanone	4222	40003	Bressanone
21063	Perca		1313	40003	Bressanone	1172	40003	Bressanone
21065	Ponte Gardena		181	40003	Bressanone	210	40003	Bressanone
21068	Predoi		633	40003	Bressanone	663	40003	Bressanone
21070	Racines		4010	40003	Bressanone	3594	40003	Bressanone
21071	Rasun Anterselva		2700	40003	Bressanone	2506	40003	Bressanone
21072	Renon		6993	40003	Bressanone	6101	40003	Bressanone
21074	Rio di Pusteria		2640	40003	Bressanone	2410	40003	Bressanone
21075	Rodengo		1157	40003	Bressanone	1031	40003	Bressanone
21077	San Candido		3107	40003	Bressanone	3073	40003	Bressanone
21081	San Lorenzo di Sebato		3438	40003	Bressanone	3085	40003	Bressanone
21082	San Martino in Badia		1690	40003	Bressanone	1495	40003	Bressanone
21085	Santa Cristina Valgardena		1738	40003	Bressanone	1598	40003	Bressanone
21088	Selva dei Molini		1455	40003	Bressanone	1440	40003	Bressanone

## XIV LEGISLATURA - DISEGNI DI LEGGE E RELAZIONI - DOCUMENTI

Senato della Repubblica - aree amministrative dei collegi uninominali 2005

codice comune / area sub comunale	nome comune	nome area sub comunale	popolazione censimento 2001	codice collegio SENATO 2005	denominazione Commissione Collegio SENATO 2005	popolazione censimento 1991	codice collegio SENATO 1993	nome collegio SENATO 1993
21089	Selva di Val Gardena		2513	40003	Bressanone	2394	40003	Bressanone
21092	Sesto		1906	40003	Bressanone	1829	40003	Bressanone
21096	Terento		1572	40003	Bressanone	1433	40003	Bressanone
21100	Tires		884	40003	Bressanone	834	40003	Bressanone
21106	Valdaora		2797	40003	Bressanone	2591	40003	Bressanone
21107	Val di Vizze		2619	40003	Bressanone	2508	40003	Bressanone
21108	Valle Aurina		5517	40003	Bressanone	5261	40003	Bressanone
21109	Valle di Casies		2098	40003	Bressanone	2008	40003	Bressanone
21110	Vandoltes		3108	40003	Bressanone	2961	40003	Bressanone
21111	Varna		3577	40003	Bressanone	3269	40003	Bressanone
21113	Villabassa		1308	40003	Bressanone	1229	40003	Bressanone
21114	Villandro		1830	40003	Bressanone	1748	40003	Bressanone
21115	Vipiteno		5785	40003	Bressanone	5596	40003	Bressanone
21116	Veiturno		2541	40003	Bressanone	2302	40003	Bressanone
21117	La Valle		1232	40003	Bressanone	1199	40003	Bressanone
22002	Albiano		1447	40004	Trento	1400	40004	Trento
22003	Aldeno		2815	40004	Trento	2325	40004	Trento
22004	Ambiar		213	40004	Trento	219	40004	Trento
22005	Andalo		1015	40004	Trento	994	40004	Trento
22026	Bresimo		292	40004	Trento	311	40004	Trento
22027	Brez		739	40004	Trento	747	40004	Trento
22030	Cagnò		369	40004	Trento	346	40004	Trento
22031	Calavino		1226	40004	Trento	1177	40004	Trento
22033	Caldes		1040	40004	Trento	1028	40004	Trento
22037	Campodenno		1436	40004	Trento	1390	40004	Trento
22046	Castelfondo		618	40004	Trento	632	40004	Trento
22051	Cavareno		923	40004	Trento	854	40004	Trento
22052	Cavedago		455	40004	Trento	442	40004	Trento
22053	Cavedine		2730	40004	Trento	2467	40004	Trento
22054	Cavizzana		226	40004	Trento	199	40004	Trento
22055	Cembra		1741	40004	Trento	1647	40004	Trento
22058	Cimone		578	40004	Trento	506	40004	Trento
22060	Cis		299	40004	Trento	308	40004	Trento
22062	Cles		6439	40004	Trento	6239	40004	Trento

## XIV LEGISLATURA - DISEGNI DI LEGGE E RELAZIONI - DOCUMENTI

Senato della Repubblica - aree amministrative dei collegi uninominali 2005

codice comune / area sub comunale	nome comune	nome area sub comunale	popolazione censimento 2001	codice collegio SENATO 2005	denominazione Commissione Collegio SENATO 2005	popolazione censimento 1991	codice collegio SENATO 1993	nome collegio SENATO 1993
22063	Cloz		684	40004	Trento	713	40004	Trento
22064	Commezzadura		906	40004	Trento	906	40004	Trento
22067	Coredo		1481	40004	Trento	1323	40004	Trento
22068	Croviana		597	40004	Trento	506	40004	Trento
22069	Cunevo		546	40004	Trento	545	40004	Trento
22071	Dambel		424	40004	Trento	432	40004	Trento
22074	Denno		1100	40004	Trento	1052	40004	Trento
22075	Dimaro		1181	40004	Trento	1054	40004	Trento
22076	Don		224	40004	Trento	227	40004	Trento
22080	Faedo		554	40004	Trento	538	40004	Trento
22081	Fai della Paganella		900	40004	Trento	855	40004	Trento
22082	Faver		816	40004	Trento	782	40004	Trento
22086	Flavon		508	40004	Trento	487	40004	Trento
22088	Fondo		1443	40004	Trento	1339	40004	Trento
22091	Garniga Terme		384	40004	Trento	403	40004	Trento
22092	Giovo		2392	40004	Trento	2288	40004	Trento
22094	Grauno		142	40004	Trento	150	40004	Trento
22096	Grumes		477	40004	Trento	412	40004	Trento
22101	Lasino		1178	40004	Trento	1028	40004	Trento
22103	Lavis		7591	40004	Trento	6657	40004	Trento
22105	Lisignago		463	40004	Trento	456	40004	Trento
22106	Livo		858	40004	Trento	830	40004	Trento
22108	Lona-Lases		729	40004	Trento	650	40004	Trento
22110	Malè		2138	40004	Trento	2049	40004	Trento
22111	Malosco		356	40004	Trento	356	40004	Trento
22114	Mezzana		875	40004	Trento	848	40004	Trento
22116	Mezzocorona		4711	40004	Trento	4345	40004	Trento
22117	Mezzolombardo		5941	40004	Trento	5375	40004	Trento
22120	Molveno		1102	40004	Trento	1018	40004	Trento
22121	Monclassico		751	40004	Trento	715	40004	Trento
22125	Nanno		600	40004	Trento	571	40004	Trento
22126	Nave San Rocco		1208	40004	Trento	932	40004	Trento
22131	Ossana		765	40004	Trento	709	40004	Trento
22132	Padergnone		581	40004	Trento	569	40004	Trento

## XIV LEGISLATURA - DISEGNI DI LEGGE E RELAZIONI - DOCUMENTI

Senato della Repubblica - aree amministrative dei collegi uninominali 2005

codice comune / area sub comunale	nome comune	nome area sub comunale	popolazione censimento 2001	codice collegio SENATO 2005	denominazione Commissione Collegio SENATO 2005	popolazione censimento 1991	codice collegio SENATO 1993	nome collegio SENATO 1993
22136	Peio		1843	40004	Trento	1824	40004	Trento
22137	Pellizzano		795	40004	Trento	826	40004	Trento
22150	Rabbi		1456	40004	Trento	1478	40004	Trento
22152	Revò		1207	40004	Trento	1166	40004	Trento
22154	Romallo		590	40004	Trento	603	40004	Trento
22155	Romeno		1243	40004	Trento	1181	40004	Trento
22159	Ronzone		352	40004	Trento	336	40004	Trento
22160	Roverè della Luna		1472	40004	Trento	1372	40004	Trento
22162	Ruffré		412	40004	Trento	409	40004	Trento
22163	Rumo		811	40004	Trento	822	40004	Trento
22167	San Michele All'Adige		2399	40004	Trento	2072	40004	Trento
22169	Sanzeno		906	40004	Trento	897	40004	Trento
22170	Sarnonico		662	40004	Trento	584	40004	Trento
22172	Segonzano		1438	40004	Trento	1354	40004	Trento
22173	Sfruz		275	40004	Trento	271	40004	Trento
22175	Smarano		441	40004	Trento	327	40004	Trento
22177	Sover		904	40004	Trento	939	40004	Trento
22180	Spormaggiore		1175	40004	Trento	1062	40004	Trento
22181	Sporminore		680	40004	Trento	653	40004	Trento
22186	Taio		2534	40004	Trento	2363	40004	Trento
22187	Tassullo		1790	40004	Trento	1773	40004	Trento
22192	Tenago		1455	40004	Trento	1352	40004	Trento
22194	Terres		304	40004	Trento	316	40004	Trento
22195	Tezolas		558	40004	Trento	558	40004	Trento
22200	Ton		1199	40004	Trento	1172	40004	Trento
22205	Trento		104946	40004	Trento	101545	40004	Trento
22206	Tres		657	40004	Trento	566	40004	Trento
22207	Tuenno		2219	40004	Trento	2214	40004	Trento
22208	Valda		216	40004	Trento	193	40004	Trento
22213	Vermiglio		1856	40004	Trento	1743	40004	Trento
22214	Vervò		676	40004	Trento	630	40004	Trento
22215	Verzano		1973	40004	Trento	1730	40004	Trento
22225	Zambana		1585	40004	Trento	1593	40004	Trento
22001	Ala		7348	40005	Rovereto	6672	40005	Rovereto

## XIV LEGISLATURA - DISEGNI DI LEGGE E RELAZIONI - DOCUMENTI

Senato della Repubblica - aree amministrative dei collegi uninominali 2005

codice comune / area sub comunale	nome comune	nome area sub comunale	popolazione censimento 2001	codice collegio SENATO 2005	denominazione Commissione Collegio SENATO 2005	popolazione censimento 1991	codice collegio SENATO 1993	nome collegio SENATO 1993
22006	Arco		14511	40005	Rovereto	12855	40005	Rovereto
22007	Avio		3918	40005	Rovereto	3752	40005	Rovereto
22012	Bersone		295	40005	Rovereto	304	40005	Rovereto
22013	Besenello		1753	40005	Rovereto	1531	40005	Rovereto
22014	Bezzecca		591	40005	Rovereto	546	40005	Rovereto
22016	Bleggio Inferiore		1084	40005	Rovereto	1008	40005	Rovereto
22017	Bleggio Superiore		1529	40005	Rovereto	1494	40005	Rovereto
22018	Bocenago		372	40005	Rovereto	319	40005	Rovereto
22019	Bolbeno		330	40005	Rovereto	317	40005	Rovereto
22020	Bondo		667	40005	Rovereto	612	40005	Rovereto
22021	Bondone		667	40005	Rovereto	665	40005	Rovereto
22024	Breguzzo		579	40005	Rovereto	548	40005	Rovereto
22025	Brentonico		3620	40005	Rovereto	3254	40005	Rovereto
22028	Brione		146	40005	Rovereto	155	40005	Rovereto
22029	Caderzone		602	40005	Rovereto	534	40005	Rovereto
22035	Calliano		1097	40005	Rovereto	957	40005	Rovereto
22042	Carisolo		918	40005	Rovereto	807	40005	Rovereto
22045	Castel Condino		233	40005	Rovereto	262	40005	Rovereto
22057	Cimigo		407	40005	Rovereto	399	40005	Rovereto
22065	Concel		758	40005	Rovereto	684	40005	Rovereto
22066	Condino		1495	40005	Rovereto	1420	40005	Rovereto
22072	Daone		587	40005	Rovereto	609	40005	Rovereto
22073	Darè		203	40005	Rovereto	188	40005	Rovereto
22077	Dorsino		437	40005	Rovereto	439	40005	Rovereto
22078	Drena		454	40005	Rovereto	424	40005	Rovereto
22079	Dro		3388	40005	Rovereto	3071	40005	Rovereto
22083	Fiavè		1029	40005	Rovereto	992	40005	Rovereto
22087	Folgarfa		3086	40005	Rovereto	3083	40005	Rovereto
22093	Giustino		694	40005	Rovereto	645	40005	Rovereto
22098	Isera		2469	40005	Rovereto	2235	40005	Rovereto
22100	Lardaro		184	40005	Rovereto	165	40005	Rovereto
22107	Lomaso		1408	40005	Rovereto	1233	40005	Rovereto
22112	Massimeno		105	40005	Rovereto	91	40005	Rovereto
22119	Molina di Ledro		1498	40005	Rovereto	1398	40005	Rovereto

## XIV LEGISLATURA - DISEGNI DI LEGGE E RELAZIONI - DOCUMENTI

Senato della Repubblica - aree amministrative dei collegi uninominali 2005

codice comune / area sub comunale	nome comune	nome area sub comunale	popolazione censimento 2001	codice collegio SENATO 2005	denominazione Commissione Collegio SENATO 2005	popolazione censimento 1991	codice collegio SENATO 1993	nome collegio SENATO 1993
22122	Montagne		304	40005	Rovereto	294	40005	Rovereto
22123	Mori		8471	40005	Rovereto	8049	40005	Rovereto
22124	Nago-Torbole		2289	40005	Rovereto	2236	40005	Rovereto
22127	Nogaredo		1663	40005	Rovereto	1582	40005	Rovereto
22128	Nomi		1286	40005	Rovereto	1126	40005	Rovereto
22135	Ronzo-Chienis		1010	40005	Rovereto	1012	40005	Rovereto
22138	Pelugo		351	40005	Rovereto	311	40005	Rovereto
22140	Pieve di Bono		1396	40005	Rovereto	1413	40005	Rovereto
22141	Pieve di Ledro		585	40005	Rovereto	519	40005	Rovereto
22143	Pinzolo		3052	40005	Rovereto	2974	40005	Rovereto
22144	Pomarolo		2125	40005	Rovereto	2010	40005	Rovereto
22146	Praso		370	40005	Rovereto	381	40005	Rovereto
22148	Preore		404	40005	Rovereto	373	40005	Rovereto
22149	Prezzo		194	40005	Rovereto	175	40005	Rovereto
22151	Ragoli		766	40005	Rovereto	749	40005	Rovereto
22153	Riva del Garda		14758	40005	Rovereto	13559	40005	Rovereto
22158	Roncone		1440	40005	Rovereto	1430	40005	Rovereto
22161	Rovereto		33422	40005	Rovereto	32923	40005	Rovereto
22166	San Lorenzo in Banale		1117	40005	Rovereto	1068	40005	Rovereto
22179	Spiazzo		1122	40005	Rovereto	1112	40005	Rovereto
22182	Stenico		1061	40005	Rovereto	969	40005	Rovereto
22183	Storo		4439	40005	Rovereto	4131	40005	Rovereto
22184	Strembo		452	40005	Rovereto	407	40005	Rovereto
22191	Tenno		1735	40005	Rovereto	1675	40005	Rovereto
22193	Terragnolo		749	40005	Rovereto	813	40005	Rovereto
22197	Tiarno di Sopra		976	40005	Rovereto	823	40005	Rovereto
22198	Tiarno di Sotto		690	40005	Rovereto	594	40005	Rovereto
22199	Tione di Trento		3425	40005	Rovereto	3240	40005	Rovereto
22203	Trambieno		1212	40005	Rovereto	1108	40005	Rovereto
22210	Vallarsa		1393	40005	Rovereto	1431	40005	Rovereto
22220	Vigo Rendena		406	40005	Rovereto	351	40005	Rovereto
22222	Villa Lagarina		3129	40005	Rovereto	2842	40005	Rovereto
22223	Villa Rendena		822	40005	Rovereto	756	40005	Rovereto
22224	Volano		2801	40005	Rovereto	2470	40005	Rovereto

## XIV LEGISLATURA - DISEGNI DI LEGGE E RELAZIONI - DOCUMENTI

Senato della Repubblica - aree amministrative dei collegi uninominali 2005

codice comune / area sub comunale	nome comune	nome area sub comunale	popolazione censimento 2001	codice collegio SENATO 2005	denominazione Commissione Collegio SENATO 2005	popolazione censimento 1991	codice collegio SENATO 1993	nome collegio SENATO 1993
22227	Zuclo		350	40005	Rovereto	379	40005	Rovereto
22009	Baslega di Pinè		4427	40006	Pergine Valsugana	3992	40006	Pergine Valsugana
22011	Bedollo		1397	40006	Pergine Valsugana	1436	40006	Pergine Valsugana
22015	Bieno		441	40006	Pergine Valsugana	422	40006	Pergine Valsugana
22022	Borgo Valsugana		6177	40006	Pergine Valsugana	5535	40006	Pergine Valsugana
22023	Bosentino		694	40006	Pergine Valsugana	597	40006	Pergine Valsugana
22032	Calceranica al Lago		1145	40006	Pergine Valsugana	1056	40006	Pergine Valsugana
22034	Caldonazzo		2766	40006	Pergine Valsugana	2452	40006	Pergine Valsugana
22036	Campitello di Fassa		732	40006	Pergine Valsugana	708	40006	Pergine Valsugana
22038	Canal San Bovo		1669	40006	Pergine Valsugana	1764	40006	Pergine Valsugana
22039	Canazei		1818	40006	Pergine Valsugana	1730	40006	Pergine Valsugana
22040	Captiana		582	40006	Pergine Valsugana	527	40006	Pergine Valsugana
22041	Carano		951	40006	Pergine Valsugana	850	40006	Pergine Valsugana
22043	Carzano		499	40006	Pergine Valsugana	450	40006	Pergine Valsugana
22047	Castello-Molina di Fiemme		2064	40006	Pergine Valsugana	1971	40006	Pergine Valsugana
22048	Castello Tesino		1442	40006	Pergine Valsugana	1521	40006	Pergine Valsugana
22049	Castelnovo		896	40006	Pergine Valsugana	833	40006	Pergine Valsugana
22050	Cavalese		3647	40006	Pergine Valsugana	3553	40006	Pergine Valsugana
22056	Centa San Nicolò		565	40006	Pergine Valsugana	464	40006	Pergine Valsugana
22059	Cinte Tesino		406	40006	Pergine Valsugana	451	40006	Pergine Valsugana
22061	Civezzano		3113	40006	Pergine Valsugana	2794	40006	Pergine Valsugana
22070	Dalzano		641	40006	Pergine Valsugana	615	40006	Pergine Valsugana
22084	Fiera di Primiero		541	40006	Pergine Valsugana	541	40006	Pergine Valsugana
22085	Fierozzo		441	40006	Pergine Valsugana	437	40006	Pergine Valsugana
22089	Fornace		1166	40006	Pergine Valsugana	981	40006	Pergine Valsugana
22090	Frassilongo		357	40006	Pergine Valsugana	380	40006	Pergine Valsugana
22095	Grigno		2340	40006	Pergine Valsugana	2327	40006	Pergine Valsugana
22097	Imer		1134	40006	Pergine Valsugana	1131	40006	Pergine Valsugana
22099	Ivano-Fracena		292	40006	Pergine Valsugana	279	40006	Pergine Valsugana
22102	Lavarone		1084	40006	Pergine Valsugana	1092	40006	Pergine Valsugana
22104	Levico Terme		6325	40006	Pergine Valsugana	5683	40006	Pergine Valsugana
22109	Luserna		297	40006	Pergine Valsugana	386	40006	Pergine Valsugana
22113	Mazzin		440	40006	Pergine Valsugana	422	40006	Pergine Valsugana
22115	Mezzano		1667	40006	Pergine Valsugana	1571	40006	Pergine Valsugana

## XIV LEGISLATURA - DISEGNI DI LEGGE E RELAZIONI - DOCUMENTI

Senato della Repubblica - aree amministrative dei collegi uninominali 2005

codice comune / area sub comunale	nome comune	nome area sub comunale	popolazione censimento 2001	codice collegio SENATO 2005	denominazione Commissione Collegio SENATO 2005	popolazione censimento 1991	codice collegio SENATO 1993	nome collegio SENATO 1993
22118	Moena		2602	40006	Pergine Valsugana	2567	40006	Pergine Valsugana
22129	Novaledo		882	40006	Pergine Valsugana	795	40006	Pergine Valsugana
22130	Ospedaletto		832	40006	Pergine Valsugana	757	40006	Pergine Valsugana
22133	Palù del Fersina		195	40006	Pergine Valsugana	221	40006	Pergine Valsugana
22134	Panchià		682	40006	Pergine Valsugana	604	40006	Pergine Valsugana
22139	Pergine Valsugana		16901	40006	Pergine Valsugana	15009	40006	Pergine Valsugana
22142	Pieve Tesino		772	40006	Pergine Valsugana	795	40006	Pergine Valsugana
22145	Pozza di Fassa		1787	40006	Pergine Valsugana	1668	40006	Pergine Valsugana
22147	Predazzo		4298	40006	Pergine Valsugana	4110	40006	Pergine Valsugana
22156	Roncegno		2475	40006	Pergine Valsugana	2258	40006	Pergine Valsugana
22157	Ronchi Valsugana		385	40006	Pergine Valsugana	352	40006	Pergine Valsugana
22164	Sagron Mis		207	40006	Pergine Valsugana	220	40006	Pergine Valsugana
22165	Samone		494	40006	Pergine Valsugana	454	40006	Pergine Valsugana
22168	Sant'Orsola Terme		906	40006	Pergine Valsugana	789	40006	Pergine Valsugana
22171	Scurelle		1276	40006	Pergine Valsugana	1232	40006	Pergine Valsugana
22174	Siror		1224	40006	Pergine Valsugana	1172	40006	Pergine Valsugana
22176	Soraga		673	40006	Pergine Valsugana	590	40006	Pergine Valsugana
22178	Spera		539	40006	Pergine Valsugana	520	40006	Pergine Valsugana
22185	Strigno		1446	40006	Pergine Valsugana	1411	40006	Pergine Valsugana
22188	Telve		1887	40006	Pergine Valsugana	1728	40006	Pergine Valsugana
22189	Telve di Sopra		612	40006	Pergine Valsugana	619	40006	Pergine Valsugana
22190	Tenna		850	40006	Pergine Valsugana	723	40006	Pergine Valsugana
22196	Tesero		2617	40006	Pergine Valsugana	2551	40006	Pergine Valsugana
22201	Tonadico		1413	40006	Pergine Valsugana	1295	40006	Pergine Valsugana
22202	Torcegno		679	40006	Pergine Valsugana	623	40006	Pergine Valsugana
22204	Transacqua		1940	40006	Pergine Valsugana	1785	40006	Pergine Valsugana
22209	Vallfioriana		567	40006	Pergine Valsugana	582	40006	Pergine Valsugana
22211	Varena		799	40006	Pergine Valsugana	770	40006	Pergine Valsugana
22212	Vattaro		1024	40006	Pergine Valsugana	840	40006	Pergine Valsugana
22216	Vignola-Falesina		109	40006	Pergine Valsugana	111	40006	Pergine Valsugana
22217	Vigo di Fassa		1073	40006	Pergine Valsugana	936	40006	Pergine Valsugana
22219	Vigolo Vattaro		1891	40006	Pergine Valsugana	1572	40006	Pergine Valsugana
22221	Villa Agnèdo		811	40006	Pergine Valsugana	662	40006	Pergine Valsugana
22226	Ziano di Fiemme		1550	40006	Pergine Valsugana	1352	40006	Pergine Valsugana



Senato della Repubblica - aree amministrative dei collegi uninominali 2005

codice comune / area sub comunale	nome comune	nome area sub comunale	popolazione censimento 2001	codice collegio SENATO 2005	denominazione Commissione Collegio SENATO 2005	popolazione censimento 1991	codice collegio SENATO 1993	nome collegio SENATO 1993
27021	Martellago		19476	50001	Venezia - Spinea	18587	50003	Chioggia

## XIV LEGISLATURA - DISEGNI DI LEGGE E RELAZIONI - DOCUMENTI

Senato della Repubblica - aree amministrative dei collegi uninominali 2005

codice comune / area sub comunale	nome comune	nome area sub comunale	popolazione censimento 2001	codice collegio SENATO 2005	denominazione Commissione Collegio SENATO 2005	popolazione censimento 1991	codice collegio SENATO 1993	nome collegio SENATO 1993
<b>Regione Veneto</b>								
27038	Spinea		24517	50001	Venezia - Spinea	24905	50001	Venezia - Spinea
27044	Cavallino-Treponti		11824	50001	Venezia - Spinea	10890	50001	Venezia - Spinea
27042001	Venezia	Sant'Elena	20885	50001	Venezia - Spinea	24643	50001	Venezia - Spinea
27042002	Venezia	Cannaregio	18118	50001	Venezia - Spinea	20639	50001	Venezia - Spinea
27042003	Venezia	San Polo	18693	50001	Venezia - Spinea	22489	50001	Venezia - Spinea
27042004	Venezia	Giudecca-Saccafisola	6429	50001	Venezia - Spinea	6903	50001	Venezia - Spinea
27042005	Venezia	Lido-Malamocco-Alberoni	17870	50001	Venezia - Spinea	19060	50001	Venezia - Spinea
27042006	Venezia	Volta	4471	50001	Venezia - Spinea	4882	50001	Venezia - Spinea
27042007	Venezia	Murano	5808	50001	Venezia - Spinea	6349	50001	Venezia - Spinea
27042008	Venezia	Burano	3675	50001	Venezia - Spinea	4299	50001	Venezia - Spinea
27042012	Venezia	Terraglio	4016	50001	Venezia - Spinea	4010	50001	Venezia - Spinea
27042013	Venezia	San Lorenzo-XXV Aprile	22944	50001	Venezia - Spinea	25739	50001	Venezia - Spinea
27042014	Venezia	Trivignano	14139	50001	Venezia - Spinea	14815	50001	Venezia - Spinea
27042015	Venezia	Piave-1866	21732	50001	Venezia - Spinea	25447	50001	Venezia - Spinea
27042016	Venezia	Chirignago-Gazzera	22081	50001	Venezia - Spinea	21584	50001	Venezia - Spinea
27042017	Venezia	Marghera-Catene	25443	50001	Venezia - Spinea	28675	50001	Venezia - Spinea
27042018	Venezia	Malcontenta	2502	50001	Venezia - Spinea	2528	50001	Venezia - Spinea
27005	Caorle		11342	50002	Venezia - San Donà di Piave	11136	50002	Venezia - San Donà di Piave
27007	Ceggia		5096	50002	Venezia - San Donà di Piave	5024	50002	Venezia - San Donà di Piave
27009	Cinto Caomaggiore		3188	50002	Venezia - San Donà di Piave	3137	50002	Venezia - San Donà di Piave
27011	Concordia Sagittaria		10492	50002	Venezia - San Donà di Piave	10558	50002	Venezia - San Donà di Piave
27013	Eraclea		12460	50002	Venezia - San Donà di Piave	11841	50002	Venezia - San Donà di Piave
27015	Fossalta di Piave		4022	50002	Venezia - San Donà di Piave	3832	50002	Venezia - San Donà di Piave
27016	Fossalta di Portogruaro		5843	50002	Venezia - San Donà di Piave	5681	50002	Venezia - San Donà di Piave
27018	Gruaro		2690	50002	Venezia - San Donà di Piave	2705	50002	Venezia - San Donà di Piave
27019	Iesolo		22698	50002	Venezia - San Donà di Piave	22151	50002	Venezia - San Donà di Piave
27020	Marcon		12199	50002	Venezia - San Donà di Piave	10551	50002	Venezia - San Donà di Piave
27022	Meolo		6054	50002	Venezia - San Donà di Piave	5241	50002	Venezia - San Donà di Piave
27025	Musile di Piave		10249	50002	Venezia - San Donà di Piave	9740	50002	Venezia - San Donà di Piave
27027	Noventa di Piave		5952	50002	Venezia - San Donà di Piave	5733	50002	Venezia - San Donà di Piave
27029	Portogruaro		24571	50002	Venezia - San Donà di Piave	24760	50002	Venezia - San Donà di Piave
27030	Pramaggiore		3985	50002	Venezia - San Donà di Piave	3467	50002	Venezia - San Donà di Piave
27031	Quarto d'Altino		7228	50002	Venezia - San Donà di Piave	6234	50002	Venezia - San Donà di Piave

## XIV LEGISLATURA - DISEGNI DI LEGGE E RELAZIONI - DOCUMENTI

Senato della Repubblica - aree amministrative dei collegi uninominali 2005

codice comune / area sub comunale	nome comune	nome area sub comunale	popolazione censimento 2001	codice collegio SENATO 2005	denominazione Commissione Collegio SENATO 2005	popolazione censimento 1991	codice collegio SENATO 1993	nome collegio SENATO 1993
27033	San Donà di Piave		35417	50002	Venezia - San Donà di Piave	33446	50002	Venezia - San Donà di Piave
27034	San Michele al Tagliamento		11441	50002	Venezia - San Donà di Piave	11916	50002	Venezia - San Donà di Piave
27036	Santo Sisto di Livenza		11763	50002	Venezia - San Donà di Piave	11476	50002	Venezia - San Donà di Piave
27040	Teglio Veneto		1979	50002	Venezia - San Donà di Piave	1964	50002	Venezia - San Donà di Piave
27041	Torre di Mosto		4302	50002	Venezia - San Donà di Piave	3783	50002	Venezia - San Donà di Piave
27042010	Venezia	Favaro Veneto-Campalto	22786	50002	Venezia - San Donà di Piave	25044	50002	Venezia - San Donà di Piave
27042011	Venezia	Carpenedo-Bissuola	39481	50002	Venezia - San Donà di Piave	41426	50002	Venezia - San Donà di Piave
27002	Campagna Lupia		6288	50003	Chioggia	6065	50003	Chioggia
27003	Campolongo Maggiore		9196	50003	Chioggia	8952	50003	Chioggia
27004	Camponogara		10905	50003	Chioggia	9756	50003	Chioggia
27006	Cavarzere		15504	50003	Chioggia	16806	50003	Chioggia
27008	Chioggia		51779	50003	Chioggia	53179	50003	Chioggia
27010	Cona		3253	50003	Chioggia	3358	50003	Chioggia
27012	Dolo		14442	50003	Chioggia	13723	50003	Chioggia
27014	Fiesso d'Artico		5779	50003	Chioggia	5855	50003	Chioggia
27017	Fossò		5922	50003	Chioggia	5331	50003	Chioggia
27023	Mira		35355	50003	Chioggia	36432	50003	Chioggia
27024	Mirano		26206	50003	Chioggia	25792	50003	Chioggia
27026	Noale		14790	50003	Chioggia	13363	50003	Chioggia
27028	Pianiga		9168	50003	Chioggia	8895	50003	Chioggia
27032	Salzano		11593	50003	Chioggia	10997	50003	Chioggia
27035	Santa Maria di Sala		13685	50003	Chioggia	11072	50003	Chioggia
27037	Scorzè		17295	50003	Chioggia	15667	50003	Chioggia
27039	Sira		7031	50003	Chioggia	6710	50003	Chioggia
27043	Vigonovo		8064	50003	Chioggia	7581	50003	Chioggia
26001	Altivole		6122	50004	Treviso	5456	50004	Treviso
26010	Casier		8935	50004	Treviso	6795	50004	Treviso
26012	Castelfranco Veneto		31486	50004	Treviso	29470	50004	Treviso
26013	Castello di Godego		6347	50004	Treviso	6023	50004	Treviso
26035	Isirana		7763	50004	Treviso	6916	50004	Treviso
26036	Loria		7764	50004	Treviso	6987	50004	Treviso
26043	Mogliano Veneto		26322	50004	Treviso	25420	50004	Treviso
26047	Morgano		3754	50004	Treviso	3449	50004	Treviso
26055	Paese		18407	50004	Treviso	15845	50004	Treviso

## XIV LEGISLATURA - DISEGNI DI LEGGE E RELAZIONI - DOCUMENTI

Senato della Repubblica - aree amministrative dei collegi uninominali 2005

codice comune / area sub comunale	nome comune	nome area sub comunale	popolazione censimento 2001	codice collegio SENATO 2005	denominazione Commissione Collegio SENATO 2005	popolazione censimento 1991	codice collegio SENATO 1993	nome collegio SENATO 1993
26063	Preganzoli		14706	50004	Treviso	13141	50004	Treviso
26064	Quinto di Treviso		9288	50004	Treviso	9054	50004	Treviso
26066	Resana		7491	50004	Treviso	6410	50004	Treviso
26068	Riese Pio X		9627	50004	Treviso	8342	50004	Treviso
26086	Treviso		80144	50004	Treviso	83598	50004	Treviso
26089	Vedelago		13826	50004	Treviso	13011	50004	Treviso
26095	Zero Branco		8581	50004	Treviso	7725	50004	Treviso
26002	Arcade		3440	50005	Vittorio Veneto	3119	50005	Vittorio Veneto
26003	Asolo		7605	50005	Vittorio Veneto	6651	50005	Vittorio Veneto
26006	Caerano di San Marco		7027	50005	Vittorio Veneto	6641	50005	Vittorio Veneto
26007	Cappella Maggiore		4412	50005	Vittorio Veneto	4171	50005	Vittorio Veneto
26011	Castelcuoco		1871	50005	Vittorio Veneto	1693	50005	Vittorio Veneto
26018	Cison di Valmarino		2553	50005	Vittorio Veneto	2401	50005	Vittorio Veneto
26020	Colle Umberto		4572	50005	Vittorio Veneto	4369	50005	Vittorio Veneto
26022	Cordignano		6374	50005	Vittorio Veneto	5803	50005	Vittorio Veneto
26023	Cornuda		5730	50005	Vittorio Veneto	5313	50005	Vittorio Veneto
26025	Crocetta del Montello		5709	50005	Vittorio Veneto	5662	50005	Vittorio Veneto
26026	Farra di Soligo		7892	50005	Vittorio Veneto	7495	50005	Vittorio Veneto
26027	Follina		3646	50005	Vittorio Veneto	3431	50005	Vittorio Veneto
26029	Fonte		5479	50005	Vittorio Veneto	4683	50005	Vittorio Veneto
26030	Fregona		2927	50005	Vittorio Veneto	2936	50005	Vittorio Veneto
26032	Giavera del Montello		4318	50005	Vittorio Veneto	3806	50005	Vittorio Veneto
26033	Godaga di Sant'Urbano		5954	50005	Vittorio Veneto	5862	50005	Vittorio Veneto
26039	Maser		4846	50005	Vittorio Veneto	4730	50005	Vittorio Veneto
26042	Miane		3416	50005	Vittorio Veneto	3322	50005	Vittorio Veneto
26045	Monfumo		1428	50005	Vittorio Veneto	1381	50005	Vittorio Veneto
26046	Montebelluna		27539	50005	Vittorio Veneto	25186	50005	Vittorio Veneto
26048	Moriago della Battaglia		2627	50005	Vittorio Veneto	2412	50005	Vittorio Veneto
26050	Nervesa della Battaglia		6653	50005	Vittorio Veneto	6401	50005	Vittorio Veneto
26053	Orsago		3598	50005	Vittorio Veneto	3556	50005	Vittorio Veneto
26057	Pieve di Soligo		10673	50005	Vittorio Veneto	9393	50005	Vittorio Veneto
26059	Ponzano Veneto		9783	50005	Vittorio Veneto	7542	50005	Vittorio Veneto
26062	Povegliano		4109	50005	Vittorio Veneto	3514	50005	Vittorio Veneto
26065	Refrontolo		1805	50005	Vittorio Veneto	1708	50005	Vittorio Veneto

## XIV LEGISLATURA - DISEGNI DI LEGGE E RELAZIONI - DOCUMENTI

Senato della Repubblica - aree amministrative dei collegi uninominali 2005

codice comune / area sub comunale	nome comune	nome area sub comunale	popolazione censimento 2001	codice collegio SENATO 2005	denominazione Commissione Collegio SENATO 2005	popolazione censimento 1991	codice collegio SENATO 1993	nome collegio SENATO 1993
26067	Revine Lago		2119	50005	Vittorio Veneto	2016	50005	Vittorio Veneto
26073	San Pietro di Feletto		4890	50005	Vittorio Veneto	4278	50005	Vittorio Veneto
26077	San Zenone degli Ezzelini		6506	50005	Vittorio Veneto	5386	50005	Vittorio Veneto
26078	Sarnede		3004	50005	Vittorio Veneto	2886	50005	Vittorio Veneto
26080	Sernaglia della Battaglia		5799	50005	Vittorio Veneto	5542	50005	Vittorio Veneto
26082	Spresiano		9251	50005	Vittorio Veneto	8658	50005	Vittorio Veneto
26084	Tarzo		4537	50005	Vittorio Veneto	4382	50005	Vittorio Veneto
26085	Trevignano		9074	50005	Vittorio Veneto	8254	50005	Vittorio Veneto
26087	Valdobbiadene		10624	50005	Vittorio Veneto	10748	50005	Vittorio Veneto
26090	Vidor		3405	50005	Vittorio Veneto	2961	50005	Vittorio Veneto
26092	Vittorio Veneto		29184	50005	Vittorio Veneto	29231	50005	Vittorio Veneto
26093	Volpago del Montello		9084	50005	Vittorio Veneto	8548	50005	Vittorio Veneto
26005	Breda di Piave		6348	50006	Conegliano	5516	50006	Conegliano
26008	Carbonera		9804	50006	Conegliano	8982	50006	Conegliano
26009	Casale sul Site		9461	50006	Conegliano	7375	50006	Conegliano
26015	Cessalto		3134	50006	Conegliano	3132	50006	Conegliano
26016	Chiariano		3114	50006	Conegliano	3028	50006	Conegliano
26017	Cimadolmo		3327	50006	Conegliano	3108	50006	Conegliano
26019	Codognè		5068	50006	Conegliano	4846	50006	Conegliano
26021	Conegliano		35100	50006	Conegliano	35656	50006	Conegliano
26028	Fontanelle		5471	50006	Conegliano	5080	50006	Conegliano
26031	Gaiarine		6161	50006	Conegliano	6276	50006	Conegliano
26034	Gorgo al Monticano		3977	50006	Conegliano	3753	50006	Conegliano
26037	Mansuè		4132	50006	Conegliano	3941	50006	Conegliano
26038	Mareno di Piave		7870	50006	Conegliano	7255	50006	Conegliano
26040	Maserada sul Piave		7575	50006	Conegliano	6328	50006	Conegliano
26041	Meduna di Livenza		2702	50006	Conegliano	2425	50006	Conegliano
26044	Monaster di Treviso		3554	50006	Conegliano	3424	50006	Conegliano
26049	Motta di Livenza		9657	50006	Conegliano	8596	50006	Conegliano
26051	Oderzo		17316	50006	Conegliano	16632	50006	Conegliano
26052	Ormele		4087	50006	Conegliano	3619	50006	Conegliano
26058	Ponte di Piave		7128	50006	Conegliano	6233	50006	Conegliano
26060	Portobuffolè		739	50006	Conegliano	699	50006	Conegliano
26069	Roncade		11911	50006	Conegliano	11518	50006	Conegliano

## XIV LEGISLATURA - DISEGNI DI LEGGE E RELAZIONI - DOCUMENTI

Senato della Repubblica - aree amministrative dei collegi uninominali 2005

codice comune / area sub comunale	nome comune	nome area sub comunale	popolazione censimento 2001	codice collegio SENATO 2005	denominazione Commissione Collegio SENATO 2005	popolazione censimento 1991	codice collegio SENATO 1993	nome collegio SENATO 1993
26070	Salgareda		5574	50006	Conegliano	4634	50006	Conegliano
26071	San Biagio di Callalta		11439	50006	Conegliano	10780	50006	Conegliano
26072	San Fior		6153	50006	Conegliano	5467	50006	Conegliano
26074	San Polo di Piave		4536	50006	Conegliano	4053	50006	Conegliano
26075	Santa Lucia di Piave		7226	50006	Conegliano	6530	50006	Conegliano
26076	San Vendemiano		8776	50006	Conegliano	8140	50006	Conegliano
26081	Silea		9114	50006	Conegliano	8671	50006	Conegliano
26083	Susegana		10754	50006	Conegliano	9660	50006	Conegliano
26088	Vazzola		6405	50006	Conegliano	5636	50006	Conegliano
26091	Villorba		16921	50006	Conegliano	15463	50006	Conegliano
26094	Zenson di Piave		1694	50006	Conegliano	1588	50006	Conegliano
27001	Annone Veneto		3490	50006	Conegliano	3238	50002	Venezia - San Donè di Piave
25001	Agordo		4281	50007	Belluno	4343	50007	Belluno
25002	Alano di Piave		2773	50007	Belluno	2521	50007	Belluno
25003	Alleghe		1408	50007	Belluno	1480	50007	Belluno
25004	Arsiè		2806	50007	Belluno	2920	50007	Belluno
25005	Auronzo di Cadore		3616	50007	Belluno	3801	50007	Belluno
25006	Belluno		35050	50007	Belluno	35572	50007	Belluno
25007	Borca di Cadore		774	50007	Belluno	686	50007	Belluno
25008	Calalzo di Cadore		2419	50007	Belluno	2416	50007	Belluno
25009	Castellavazzo		1716	50007	Belluno	1831	50007	Belluno
25010	Cencenighe Agordino		1484	50007	Belluno	1554	50007	Belluno
25011	Cesiomaggiore		4084	50007	Belluno	4007	50007	Belluno
25012	Chies d'Alpago		1570	50007	Belluno	1631	50007	Belluno
25013	Cibiana di Cadore		483	50007	Belluno	645	50007	Belluno
25014	Colle Santa Lucia		418	50007	Belluno	480	50007	Belluno
25015	Comelico Superiore		2446	50007	Belluno	2854	50007	Belluno
25016	Cortina d'Ampezzo		6085	50007	Belluno	7109	50007	Belluno
25017	Danta di Cadore		552	50007	Belluno	603	50007	Belluno
25018	Domegge di Cadore		2645	50007	Belluno	2695	50007	Belluno
25019	Falcade		2207	50007	Belluno	2270	50007	Belluno
25020	Farra d'Alpago		2703	50007	Belluno	2585	50007	Belluno
25021	Feltre		19240	50007	Belluno	19785	50007	Belluno
25022	Fonzaso		3414	50007	Belluno	3418	50007	Belluno

## XIV LEGISLATURA - DISEGNI DI LEGGE E RELAZIONI - DOCUMENTI

Senato della Repubblica - aree amministrative dei collegi uninominali 2005

codice comune / area sub comunale	nome comune	nome area sub comunale	popolazione censimento 2001	codice collegio SENATO 2005	denominazione Commissione Collegio SENATO 2005	popolazione censimento 1991	codice collegio SENATO 1993	nome collegio SENATO 1993
25023	Canale d'Agordo		1236	50007	Belluno	1285	50007	Belluno
25024	Forno di Zoldo		2892	50007	Belluno	3118	50007	Belluno
25025	Gosaldo		884	50007	Belluno	1034	50007	Belluno
25026	Larnon		3412	50007	Belluno	3743	50007	Belluno
25027	La Valle Agordina		1208	50007	Belluno	1197	50007	Belluno
25028	Lentiai		2959	50007	Belluno	2801	50007	Belluno
25029	Limana		4509	50007	Belluno	4165	50007	Belluno
25030	Livinalongo del Col di Lana		1417	50007	Belluno	1440	50007	Belluno
25031	Longarone		4122	50007	Belluno	4234	50007	Belluno
25032	Lorenzago di Cadore		578	50007	Belluno	646	50007	Belluno
25033	Lozzo di Cadore		1615	50007	Belluno	1567	50007	Belluno
25034	Mel		6248	50007	Belluno	6393	50007	Belluno
25035	Ospitale di Cadore		365	50007	Belluno	395	50007	Belluno
25036	Pedavena		4387	50007	Belluno	4177	50007	Belluno
25037	Perarolo di Cadore		362	50007	Belluno	312	50007	Belluno
25038	Pieve d'Alpago		2028	50007	Belluno	2055	50007	Belluno
25039	Pieve di Cadore		3858	50007	Belluno	4040	50007	Belluno
25040	Ponte nelle Alpi		7913	50007	Belluno	7562	50007	Belluno
25041	Puos d'Alpago		2347	50007	Belluno	2269	50007	Belluno
25042	Quero		2312	50007	Belluno	2101	50007	Belluno
25043	Rivamonte Agordino		688	50007	Belluno	739	50007	Belluno
25044	Rocca Pietore		1451	50007	Belluno	1603	50007	Belluno
25045	San Gregorio nelle Alpi		1599	50007	Belluno	1386	50007	Belluno
25046	San Nicolò di Comelico		426	50007	Belluno	433	50007	Belluno
25047	San Pietro di Cadore		1839	50007	Belluno	2005	50007	Belluno
25048	Santa Giustina		6428	50007	Belluno	6131	50007	Belluno
25049	San Tomaso Agordino		812	50007	Belluno	877	50007	Belluno
25050	Santo Stefano di Cadore		2905	50007	Belluno	3021	50007	Belluno
25051	San Vito di Cadore		1718	50007	Belluno	1645	50007	Belluno
25052	Sappada		1359	50007	Belluno	1373	50007	Belluno
25053	Sedico		8701	50007	Belluno	8056	50007	Belluno
25054	Selva di Cadore		563	50007	Belluno	604	50007	Belluno
25055	Seren del Grappa		2607	50007	Belluno	2480	50007	Belluno
25056	Sospirato		3193	50007	Belluno	3365	50007	Belluno

## XIV LEGISLATURA - DISEGNI DI LEGGE E RELAZIONI - DOCUMENTI

Senato della Repubblica - aree amministrative dei collegi uninominali 2005

codice comune / area sub comunale	nome comune	nome area sub comunale	popolazione censimento 2001	codice collegio SENATO 2005	denominazione Commissione Collegio SENATO 2005	popolazione censimento 1991	codice collegio SENATO 1993	nome collegio SENATO 1993
25057	Soverzene		422	50007	Belluno	414	50007	Belluno
25058	Sovramonte		1697	50007	Belluno	1818	50007	Belluno
25059	Taibon Agordino		1772	50007	Belluno	1705	50007	Belluno
25060	Tambre		1529	50007	Belluno	1654	50007	Belluno
25061	Trichiana		4498	50007	Belluno	4303	50007	Belluno
25062	Vallada Agordina		556	50007	Belluno	596	50007	Belluno
25063	Valle di Cadore		2033	50007	Belluno	2021	50007	Belluno
25064	Vas		864	50007	Belluno	805	50007	Belluno
25065	Vigo di Cadore		1650	50007	Belluno	1709	50007	Belluno
25066	Vodo Cadore		936	50007	Belluno	944	50007	Belluno
25067	Vollago Agordino		991	50007	Belluno	1017	50007	Belluno
25068	Zoldo Alto		1184	50007	Belluno	1329	50007	Belluno
25069	Zoppè di Cadore		303	50007	Belluno	312	50007	Belluno
26004	Borso del Grappa		4935	50007	Belluno	3932	50007	Belluno
26014	Cavaso del Tomba		2675	50007	Belluno	2390	50007	Belluno
26024	Crespino del Grappa		4328	50007	Belluno	3902	50007	Belluno
26054	Paderno del Grappa		2002	50007	Belluno	1713	50007	Belluno
26056	Pederobba		7061	50007	Belluno	6517	50007	Belluno
26061	Possagno		2029	50007	Belluno	1828	50007	Belluno
26079	Segusino		1980	50007	Belluno	2019	50007	Belluno
29001	Adria		20640	50008	Rovigo	21225	50008	Rovigo
29002	Ariano nel Polesine		4882	50008	Rovigo	5239	50008	Rovigo
29003	Arquà Polesine		2896	50008	Rovigo	2909	50008	Rovigo
29004	Badia Polesine		10431	50008	Rovigo	10172	50008	Rovigo
29005	Bagnolo di Po		1409	50008	Rovigo	1483	50008	Rovigo
29006	Bergantino		2627	50008	Rovigo	2839	50008	Rovigo
29007	Bosaro		1316	50008	Rovigo	1216	50008	Rovigo
29008	Calto		865	50008	Rovigo	872	50008	Rovigo
29009	Canaro		2838	50008	Rovigo	2782	50008	Rovigo
29010	Canda		936	50008	Rovigo	1029	50008	Rovigo
29011	Castelguglielmo		1763	50008	Rovigo	1965	50008	Rovigo
29012	Castelmassa		4312	50008	Rovigo	4724	50008	Rovigo
29013	Castelnovo Bariano		3052	50008	Rovigo	3205	50008	Rovigo
29014	Ceneselli		1871	50008	Rovigo	2097	50008	Rovigo



## XIV LEGISLATURA - DISEGNI DI LEGGE E RELAZIONI - DOCUMENTI

Senato della Repubblica - aree amministrative dei collegi uninominali 2005

codice comune / area sub comunale	nome comune	nome area sub comunale	popolazione censimento 2001	codice collegio SENATO 2005	denominazione Commissione Collegio SENATO 2005	popolazione censimento 1991	codice collegio SENATO 1993	nome collegio SENATO 1993
29015	Caregnano		3942	50008	Rovigo	4065	50008	Rovigo
29017	Corbola		2645	50008	Rovigo	2630	50008	Rovigo
29018	Costa di Rovigo		2956	50008	Rovigo	3060	50008	Rovigo
29019	Crespino		2097	50008	Rovigo	2375	50008	Rovigo
29021	Ficarolo		2764	50008	Rovigo	2900	50008	Rovigo
29022	Fiesso Umbertiano		4177	50008	Rovigo	4135	50008	Rovigo
29023	Frassinelle Polesine		1626	50008	Rovigo	1751	50008	Rovigo
29024	Fratte Polesine		2746	50008	Rovigo	2960	50008	Rovigo
29025	Gaiba		1136	50008	Rovigo	1105	50008	Rovigo
29026	Gavello		1641	50008	Rovigo	1728	50008	Rovigo
29027	Giacciano Con Baruchella		2255	50008	Rovigo	2462	50008	Rovigo
29028	Guarda Veneta		1153	50008	Rovigo	1224	50008	Rovigo
29029	Lendinara		12173	50008	Rovigo	12520	50008	Rovigo
29030	Loreo		3718	50008	Rovigo	3785	50008	Rovigo
29031	Lusia		3587	50008	Rovigo	3584	50008	Rovigo
29032	Melara		1927	50008	Rovigo	2055	50008	Rovigo
29033	Occhiobello		9979	50008	Rovigo	9190	50008	Rovigo
29034	Papozze		1743	50008	Rovigo	1873	50008	Rovigo
29035	Paltorazza Grimani		1719	50008	Rovigo	1668	50008	Rovigo
29036	Pincara		1277	50008	Rovigo	1357	50008	Rovigo
29037	Polesella		3951	50008	Rovigo	3709	50008	Rovigo
29038	Pontecchio Polesine		1516	50008	Rovigo	1372	50008	Rovigo
29039	Porto Tolle		10666	50008	Rovigo	11070	50008	Rovigo
29040	Rosolina		6144	50008	Rovigo	5675	50008	Rovigo
29041	Rovigo		50289	50008	Rovigo	52472	50008	Rovigo
29042	Salara		1265	50008	Rovigo	1321	50008	Rovigo
29043	San Bellino		1197	50008	Rovigo	1243	50008	Rovigo
29044	San Martino di Venezze		3877	50008	Rovigo	4011	50008	Rovigo
29045	Sienta		3010	50008	Rovigo	3004	50008	Rovigo
29046	Teglio di Po		8284	50008	Rovigo	8538	50008	Rovigo
29047	Trecenta		3146	50008	Rovigo	3458	50008	Rovigo
29048	Villadose		5248	50008	Rovigo	5269	50008	Rovigo
29049	Villamarzana		1213	50008	Rovigo	1197	50008	Rovigo
29050	Villanova del Ghebbo		2196	50008	Rovigo	2245	50008	Rovigo

## XIV LEGISLATURA - DISEGNI DI LEGGE E RELAZIONI - DOCUMENTI

Senato della Repubblica - aree amministrative dei collegi uninominali 2005

codice comune / area sub comunale	nome comune	nome area sub comunale	popolazione censimento 2001	codice collegio SENATO 2005	denominazione Commissione Collegio SENATO 2005	popolazione censimento 1991	codice collegio SENATO 1993	nome collegio SENATO 1993
29051	Villanova Marchesana		1038	50008	Rovigo	1105	50008	Rovigo
29052	Porto Viro		14399	50008	Rovigo	14111	50008	Rovigo
28044	Legnaro		6895	50009	Padova - Selvazzano Dentro	6567	50009	Padova - Selvazzano Dentro
28060	Padova		204870	50009	Padova - Selvazzano Dentro	215137	50009	Padova - Selvazzano Dentro
28069	Ponte San Nicolò		12059	50009	Padova - Selvazzano Dentro	10599	50009	Padova - Selvazzano Dentro
28072	Rubano		13671	50009	Padova - Selvazzano Dentro	12573	50009	Padova - Selvazzano Dentro
28066	Selvazzano Dentro		19753	50009	Padova - Selvazzano Dentro	18809	50009	Padova - Selvazzano Dentro
28013	Borgoricco		6939	50010	Vigonza	6019	50010	Cittadella
28016	Cadoneghe		14755	50010	Vigonza	13660	50010	Cittadella
28017	Campodarsego		11474	50010	Vigonza	10462	50010	Cittadella
28019	Camposampiero		10680	50010	Vigonza	9399	50010	Cittadella
28020	Campo San Martino		5371	50010	Vigonza	5100	50010	Cittadella
28023	Carmignano di Brenta		7027	50010	Vigonza	6823	50010	Cittadella
28032	Cittadella		18743	50010	Vigonza	18061	50010	Cittadella
28036	Curtarolo		6294	50010	Vigonza	5930	50010	Cittadella
28038	Fontaniva		7460	50010	Vigonza	7329	50010	Cittadella
28039	Galliera Veneta		6614	50010	Vigonza	6326	50010	Cittadella
28041	Gazzo		3457	50010	Vigonza	3101	50010	Cittadella
28042	Granlorto		3778	50010	Vigonza	3741	50010	Cittadella
28045	Limena		6856	50010	Vigonza	5983	50010	Cittadella
28046	Loreggia		5754	50010	Vigonza	4977	50010	Cittadella
28050	Massanzago		4703	50010	Vigonza	3543	50010	Cittadella
28058	Noventa Padovana		8083	50010	Vigonza	7508	50010	Cittadella
28063	Piazzola sul Brenta		10692	50010	Vigonza	10373	50010	Cittadella
28064	Piombino Dese		8604	50010	Vigonza	7813	50010	Cittadella
28075	San Giorgio delle Pertiche		7846	50010	Vigonza	7115	50010	Cittadella
28076	San Giorgio in Bosco		5834	50010	Vigonza	5284	50010	Cittadella
28077	San Martino di Lupari		11420	50010	Vigonza	11044	50010	Cittadella
28078	San Pietro in Gu		4367	50010	Vigonza	4223	50010	Cittadella
28080	Santa Giustina in Colle		6397	50010	Vigonza	5804	50010	Cittadella
28091	Tombolo		6944	50010	Vigonza	6542	50010	Cittadella
28093	Trebaseleghe		10998	50010	Vigonza	9454	50010	Cittadella
28099	Vigodarzere		11702	50010	Vigonza	9433	50010	Cittadella
28100	Vigonza		19458	50010	Vigonza	16681	50010	Cittadella

## XIV LEGISLATURA - DISEGNI DI LEGGE E RELAZIONI - DOCUMENTI

Senato della Repubblica - aree amministrative dei collegi uninominali 2005

codice comune / area sub comunale	nome comune	nome area sub comunale	popolazione censimento 2001	codice collegio SENATO 2005	denominazione Commissione Collegio SENATO 2005	popolazione censimento 1991	codice collegio SENATO 1993	nome collegio SENATO 1993
28101	Villa del Conte		5030	50010	Vigonza	4846	50010	Cittadella
28104	Villanova di Camposampiero		4849	50010	Vigonza	4514	50010	Cittadella
28001	Abano Terme		18206	50011	Albignasego	17735	50011	Abano Terme
28002	Agna		3158	50011	Albignasego	3085	50011	Abano Terme
28003	Albignasego		19147	50011	Albignasego	18070	50009	Padova - Selvazzano Dentro
28004	Anguillara Veneta		4739	50011	Albignasego	5204	50011	Abano Terme
28006	Arre		2029	50011	Albignasego	1977	50011	Abano Terme
28007	Arzergrande		4113	50011	Albignasego	4040	50011	Abano Terme
28008	Bagnoli di Sopra		3882	50011	Albignasego	3884	50011	Abano Terme
28011	Battaglia Terme		4152	50011	Albignasego	4082	50011	Abano Terme
28012	Boara Pisani		2507	50011	Albignasego	2498	50011	Abano Terme
28014	Bovolenta		3144	50011	Albignasego	3088	50011	Abano Terme
28015	Brugine		6107	50011	Albignasego	5225	50011	Abano Terme
28018	Campodoro		2170	50011	Albignasego	1934	50010	Cittadella
28021	Candiana		2455	50011	Albignasego	2386	50011	Abano Terme
28026	Cartura		4075	50011	Albignasego	4101	50011	Abano Terme
28028	Casalsenigo		5519	50011	Albignasego	4899	50011	Abano Terme
28030	Cervarese Santa Croce		4725	50011	Albignasego	4343	50010	Cittadella
28033	Codevigo		5617	50011	Albignasego	5384	50011	Abano Terme
28034	Conselve		8970	50011	Albignasego	8460	50011	Abano Terme
28035	Correzzola		5310	50011	Albignasego	5195	50011	Abano Terme
28040	Galzignano Terme		4225	50011	Albignasego	4147	50011	Abano Terme
28048	Maserà di Padova		7695	50011	Albignasego	6457	50011	Abano Terme
28054	Mestrino		8442	50011	Albignasego	6674	50010	Cittadella
28057	Montebelluna		10405	50011	Albignasego	9929	50011	Abano Terme
28061	Perumia		3717	50011	Albignasego	3634	50011	Abano Terme
28065	Piove di Sacco		17517	50011	Albignasego	17353	50011	Abano Terme
28066	Polverara		2345	50011	Albignasego	2271	50011	Abano Terme
28068	Pontelongo		3759	50011	Albignasego	3571	50011	Abano Terme
28070	Pozzonovo		3445	50011	Albignasego	3523	50011	Abano Terme
28071	Rovolon		4171	50011	Albignasego	3834	50010	Cittadella
28073	Saccolongo		4477	50011	Albignasego	4254	50010	Cittadella
28079	San Pietro Viminario		2481	50011	Albignasego	2347	50011	Abano Terme
28082	Sant'Angelo di Piove di Sacco		6665	50011	Albignasego	6007	50011	Abano Terme

## XIV LEGISLATURA - DISEGNI DI LEGGE E RELAZIONI - DOCUMENTI

Senato della Repubblica - aree amministrative dei collegi uninominali 2005

codice comune / area sub comunale	nome comune	nome area sub comunale	popolazione censimento 2001	codice collegio SENATO 2005	denominazione Commissione Collegio SENATO 2005	popolazione censimento 1991	codice collegio SENATO 1993	nome collegio SENATO 1993
28085	Saonara		8946	50011	Albignasego	7149	50011	Abano Terme
28088	Stanghella		4458	50011	Albignasego	4580	50011	Abano Terme
28089	Teolo		8277	50011	Albignasego	7715	50010	Cittadella
28090	Terrassa Padovana		2128	50011	Albignasego	2049	50011	Abano Terme
28092	Torreglia		5880	50011	Albignasego	5709	50011	Abano Terme
28094	Tribano		3992	50011	Albignasego	3813	50011	Abano Terme
28098	Veggiano		2922	50011	Albignasego	2222	50010	Cittadella
28103	Villafraanca Padovana		7952	50011	Albignasego	6784	50010	Cittadella
28108	Due Carrare		8101	50011	Albignasego	6650	50011	Abano Terme
24001	Agugliaro		1251	50012	Vicenza	1249	50012	Vicenza
24002	Albetone		1996	50012	Vicenza	1833	50012	Vicenza
24003	Alonte		1239	50012	Vicenza	870	50012	Vicenza
24006	Arcugnano		7024	50012	Vicenza	6023	50012	Vicenza
24010	Asigliano Veneto		860	50012	Vicenza	835	50012	Vicenza
24011	Barbarano Vicentino		3958	50012	Vicenza	3370	50012	Vicenza
24013	Bozano Vicentino		5455	50012	Vicenza	4543	50012	Vicenza
24015	Brendola		6216	50012	Vicenza	5474	50012	Vicenza
24021	Camisano Vicentino		8473	50012	Vicenza	7620	50012	Vicenza
24022	Campiglia dei Berici		1746	50012	Vicenza	1742	50012	Vicenza
24027	Castegnero		2492	50012	Vicenza	2169	50012	Vicenza
24043	Gambellara		3200	50012	Vicenza	3144	50012	Vicenza
24045	Grancona		1746	50012	Vicenza	1595	50012	Vicenza
24046	Grisignano di Zocco		4249	50012	Vicenza	3966	50012	Vicenza
24047	Grumolo delle Abbadesse		3311	50012	Vicenza	3105	50012	Vicenza
24051	Longare		5339	50012	Vicenza	5176	50012	Vicenza
24052	Lonigo		14005	50012	Vicenza	12709	50012	Vicenza
24060	Montebello Vicentino		5771	50012	Vicenza	5436	50012	Vicenza
24064	Montegaldà		3099	50012	Vicenza	2813	50012	Vicenza
24065	Montebelluna		1721	50012	Vicenza	1555	50012	Vicenza
24067	Monticello Conte Otto		8790	50012	Vicenza	8334	50012	Vicenza
24069	Mossano		1670	50012	Vicenza	1510	50012	Vicenza
24071	Nanto		2312	50012	Vicenza	2034	50012	Vicenza
24074	Noventa Vicentina		8272	50012	Vicenza	7929	50012	Vicenza
24075	Orgiano		3084	50012	Vicenza	2973	50012	Vicenza

## XIV LEGISLATURA - DISEGNI DI LEGGE E RELAZIONI - DOCUMENTI

Senato della Repubblica - aree amministrative dei collegi uninominali 2005

codice comune / area sub comunale	nome comune	nome area sub comunale	popolazione censimento 2001	codice collegio SENATO 2005	denominazione Commissione Collegio SENATO 2005	popolazione censimento 1991	codice collegio SENATO 1993	nome collegio SENATO 1993
24079	Pojana Maggiore		4216	50012	Vicenza	4147	50012	Vicenza
24083	Quinto Vicentino		4641	50012	Vicenza	4109	50012	Vicenza
24092	San Germano dei Benici		1097	50012	Vicenza	1017	50012	Vicenza
24098	Sarego		5563	50012	Vicenza	4999	50012	Vicenza
24102	Sossano		4128	50012	Vicenza	3851	50012	Vicenza
24108	Torri di Quartesolo		10981	50012	Vicenza	9844	50012	Vicenza
24116	Vicenza		107223	50012	Vicenza	107454	50012	Vicenza
24117	Villaga		1859	50012	Vicenza	1786	50012	Vicenza
24121	Zovencedo		866	50012	Vicenza	727	50012	Vicenza
24009	Asiago		6509	50013	Bassano del Grappa	6572	50013	Bassano del Grappa
24012	Bassano del Grappa		40736	50013	Bassano del Grappa	38871	50013	Bassano del Grappa
24014	Breganze		7870	50013	Bassano del Grappa	7407	50013	Bassano del Grappa
24016	Bressanvido		2859	50013	Bassano del Grappa	2591	50013	Bassano del Grappa
24019	Caltrano		2545	50013	Bassano del Grappa	2329	50013	Bassano del Grappa
24020	Calvene		1274	50013	Bassano del Grappa	1243	50013	Bassano del Grappa
24023	Campolongo sul Brenta		837	50013	Bassano del Grappa	826	50013	Bassano del Grappa
24024	Carrè		3265	50013	Bassano del Grappa	2812	50013	Bassano del Grappa
24025	Cartigliano		3537	50013	Bassano del Grappa	3396	50013	Bassano del Grappa
24026	Cassola		12439	50013	Bassano del Grappa	11050	50013	Bassano del Grappa
24030	Chiuppano		2559	50013	Bassano del Grappa	2391	50013	Bassano del Grappa
24031	Cismon del Grappa		1058	50013	Bassano del Grappa	1089	50013	Bassano del Grappa
24033	Conco		2221	50013	Bassano del Grappa	2212	50013	Bassano del Grappa
24038	Dueville		13063	50013	Bassano del Grappa	12403	50013	Bassano del Grappa
24039	Enego		2017	50013	Bassano del Grappa	2236	50013	Bassano del Grappa
24040	Fara Vicentino		3810	50013	Bassano del Grappa	3661	50013	Bassano del Grappa
24041	Foza		733	50013	Bassano del Grappa	793	50013	Bassano del Grappa
24042	Gallo		2336	50013	Bassano del Grappa	2208	50013	Bassano del Grappa
24053	Lugo di Vicenza		3719	50013	Bassano del Grappa	3550	50013	Bassano del Grappa
24054	Lusiana		2902	50013	Bassano del Grappa	2801	50013	Bassano del Grappa
24056	Marano Vicentino		8879	50013	Bassano del Grappa	7898	50013	Bassano del Grappa
24057	Marostica		12848	50013	Bassano del Grappa	12639	50013	Bassano del Grappa
24058	Mason Vicentino		3130	50013	Bassano del Grappa	2926	50013	Bassano del Grappa
24059	Molvena		2426	50013	Bassano del Grappa	2256	50013	Bassano del Grappa
24062	Montebellio Prealicino		4623	50013	Bassano del Grappa	4239	50013	Bassano del Grappa

## XIV LEGISLATURA - DISEGNI DI LEGGE E RELAZIONI - DOCUMENTI

Senato della Repubblica - aree amministrative dei collegi uninominali 2005

codice comune / area sub comunale	nome comune	nome area sub comunale	popolazione censimento 2001	codice collegio SENATO 2005	denominazione Commissione Collegio SENATO 2005	popolazione censimento 1991	codice collegio SENATO 1993	nome collegio SENATO 1993
24070	Mussolente		6663	50013	Bassano del Grappa	6059	50013	Bassano del Grappa
24073	Nove		4865	50013	Bassano del Grappa	4698	50013	Bassano del Grappa
24077	Pianezze		1852	50013	Bassano del Grappa	1826	50013	Bassano del Grappa
24081	Pove del Grappa		2846	50013	Bassano del Grappa	2475	50013	Bassano del Grappa
24082	Pozzoleone		2597	50013	Bassano del Grappa	2292	50013	Bassano del Grappa
24085	Roana		3774	50013	Bassano del Grappa	3608	50013	Bassano del Grappa
24086	Romano d'Ezzelino		13912	50013	Bassano del Grappa	12184	50013	Bassano del Grappa
24087	Rosà		12516	50013	Bassano del Grappa	12021	50013	Bassano del Grappa
24088	Rossano Veneto		6567	50013	Bassano del Grappa	6488	50013	Bassano del Grappa
24089	Roizo		570	50013	Bassano del Grappa	600	50013	Bassano del Grappa
24090	Salcedo		1029	50013	Bassano del Grappa	990	50013	Bassano del Grappa
24091	Sandrigo		7904	50013	Bassano del Grappa	7210	50013	Bassano del Grappa
24093	San Nazario		1787	50013	Bassano del Grappa	1652	50013	Bassano del Grappa
24097	Sarcedo		5092	50013	Bassano del Grappa	4675	50013	Bassano del Grappa
24099	Schiavon		2327	50013	Bassano del Grappa	2237	50013	Bassano del Grappa
24101	Solagna		1759	50013	Bassano del Grappa	1519	50013	Bassano del Grappa
24104	Tezze sul Brenta		10405	50013	Bassano del Grappa	9463	50013	Bassano del Grappa
24105	Thiene		20977	50013	Bassano del Grappa	19894	50013	Bassano del Grappa
24114	Valstagna		1959	50013	Bassano del Grappa	1856	50013	Bassano del Grappa
24118	Villaverla		5389	50013	Bassano del Grappa	4813	50013	Bassano del Grappa
24119	Zanè		6114	50013	Bassano del Grappa	5358	50013	Bassano del Grappa
24122	Zugliano		6166	50013	Bassano del Grappa	5527	50013	Bassano del Grappa
24004	Altavilla Vicentina		9547	50014	Schio	7964	50014	Schio
24005	Altissimo		2263	50014	Schio	1843	50014	Schio
24007	Arsiero		3353	50014	Schio	3320	50014	Schio
24008	Arzignano		23085	50014	Schio	21107	50014	Schio
24017	Brogliano		2937	50014	Schio	2356	50014	Schio
24018	Caldogno		10116	50014	Schio	9402	50014	Schio
24028	Castelgomberto		5482	50014	Schio	4697	50014	Schio
24029	Chiampo		12147	50014	Schio	11448	50014	Schio
24032	Cogollo del Cengio		3330	50014	Schio	3123	50014	Schio
24034	Cornedo Vicentino		10566	50014	Schio	9504	50014	Schio
24035	Costabissara		5692	50014	Schio	4957	50014	Schio
24036	Creazzo		10433	50014	Schio	9953	50014	Schio

## XIV LEGISLATURA - DISEGNI DI LEGGE E RELAZIONI - DOCUMENTI

Senato della Repubblica - aree amministrative dei collegi uninominali 2005

codice comune / area sub comunale	nome comune	nome area sub comunale	popolazione censimento 2001	codice collegio SENATO 2005	denominazione Commissione Collegio SENATO 2005	popolazione censimento 1991	codice collegio SENATO 1993	nome collegio SENATO 1993
24037	Crespadoro		1467	50014	Schio	1243	50014	Schio
24044	Gambugliano		789	50014	Schio	709	50014	Schio
24048	Isola Vicentina		8034	50014	Schio	7046	50014	Schio
24049	Laghi		128	50014	Schio	173	50014	Schio
24050	Lastebasse		243	50014	Schio	287	50014	Schio
24055	Malo		12307	50014	Schio	11197	50014	Schio
24061	Montecchio Maggiore		21061	50014	Schio	19754	50014	Schio
24063	Monte di Malo		2755	50014	Schio	2640	50014	Schio
24066	Monteviale		2034	50014	Schio	1846	50014	Schio
24068	Montorso Vicentino		2854	50014	Schio	2685	50014	Schio
24072	Nogarole Vicentino		995	50014	Schio	829	50014	Schio
24076	Pedemonte		830	50014	Schio	795	50014	Schio
24078	Piovene Rocchette		7723	50014	Schio	7557	50014	Schio
24080	Posina		727	50014	Schio	737	50014	Schio
24084	Recoaro Terme		7266	50014	Schio	7466	50014	Schio
24094	San Pietro Mussolino		1489	50014	Schio	1352	50014	Schio
24095	Santorso		5272	50014	Schio	5007	50014	Schio
24096	San Vito di Leguzzano		3390	50014	Schio	3065	50014	Schio
24100	Schio		37444	50014	Schio	36351	50014	Schio
24103	Sovizzo		5727	50014	Schio	4943	50014	Schio
24106	Tonezza del Cimone		619	50014	Schio	661	50014	Schio
24107	Torrebelvicino		5476	50014	Schio	4892	50014	Schio
24110	Trissino		7794	50014	Schio	7392	50014	Schio
24111	Valdagno		27193	50014	Schio	27449	50014	Schio
24112	Valdastico		1480	50014	Schio	1589	50014	Schio
24113	Valli del Pasubio		3567	50014	Schio	3611	50014	Schio
24115	Velo d'Astico		2350	50014	Schio	2254	50014	Schio
24120	Zermeghedo		1234	50014	Schio	972	50014	Schio
23001	Affi		1942	50015	Bussolengo	1454	50015	San Bonifacio
23005	Badia Calavena		2373	50015	Bussolengo	2186	50015	San Bonifacio
23006	Bardolino		6329	50015	Bussolengo	6025	50015	San Bonifacio
23011	Bosco Chiesanuova		3203	50015	Bussolengo	3033	50015	San Bonifacio
23013	Brentino Belluno		1301	50015	Bussolengo	1239	50015	San Bonifacio
23014	Brenzono		2358	50015	Bussolengo	2284	50015	San Bonifacio

## XIV LEGISLATURA - DISEGNI DI LEGGE E RELAZIONI - DOCUMENTI

Senato della Repubblica - aree amministrative dei collegi uninominali 2005

codice comune / area sub comunale	nome comune	nome area sub comunale	popolazione censimento 2001	codice collegio SENATO 2005	denominazione Commissione Collegio SENATO 2005	popolazione censimento 1991	codice collegio SENATO 1993	nome collegio SENATO 1993
23015	Bussolengo		16986	50015	Bussolengo	14453	50015	San Bonifacio
23018	Caprino Veronese		7493	50015	Bussolengo	6952	50015	San Bonifacio
23022	Castelnuovo del Garda		8612	50015	Bussolengo	7911	50015	San Bonifacio
23023	Cavaion Veronese		4164	50015	Bussolengo	3414	50015	San Bonifacio
23026	Cerro Veronese		2043	50015	Bussolengo	1495	50015	San Bonifacio
23030	Costermano		2986	50015	Bussolengo	2385	50015	San Bonifacio
23031	Dolcè		2200	50015	Bussolengo	2151	50015	San Bonifacio
23033	Erbezzo		775	50015	Bussolengo	783	50015	San Bonifacio
23034	Ferrara di Monte Baldo		188	50015	Bussolengo	167	50015	San Bonifacio
23035	Fumane		3816	50015	Bussolengo	3425	50015	San Bonifacio
23036	Garda		3594	50015	Bussolengo	3442	50015	San Bonifacio
23038	Grezzana		10045	50015	Bussolengo	9360	50015	San Bonifacio
23043	Lazise		6055	50015	Bussolengo	5490	50015	San Bonifacio
23045	Malcesine		3417	50015	Bussolengo	3398	50015	San Bonifacio
23046	Marano di Valpolicella		2897	50015	Bussolengo	2538	50015	San Bonifacio
23047	Mezzane di Sotto		1880	50015	Bussolengo	1789	50015	San Bonifacio
23049	Montecchia di Crosara		4195	50015	Bussolengo	3909	50015	San Bonifacio
23052	Negrar		16184	50015	Bussolengo	13158	50015	San Bonifacio
23057	Pastrengo		2362	50015	Bussolengo	2320	50015	San Bonifacio
23058	Pescantina		12414	50015	Bussolengo	9777	50015	San Bonifacio
23059	Peschiera del Garda		8485	50015	Bussolengo	8470	50015	San Bonifacio
23062	Rivoli Veronese		1980	50015	Bussolengo	1741	50015	San Bonifacio
23063	Ronca		3385	50015	Bussolengo	3292	50015	San Bonifacio
23067	Roverè Veronese		2098	50015	Bussolengo	1993	50015	San Bonifacio
23070	San Giovanni Ilarione		4889	50015	Bussolengo	4638	50015	San Bonifacio
23074	San Mauro di Saline		568	50015	Bussolengo	535	50015	San Bonifacio
23076	San Pietro in Cariano		12484	50015	Bussolengo	10861	50015	San Bonifacio
23077	Sant'Ambrogio di Valpolicella		9681	50015	Bussolengo	9137	50015	San Bonifacio
23078	Sant'Anna d'Alfaedo		2462	50015	Bussolengo	2483	50015	San Bonifacio
23079	San Zeno di Montagna		1243	50015	Bussolengo	1108	50015	San Bonifacio
23080	Selva di Progno		1001	50015	Bussolengo	1017	50015	San Bonifacio
23082	Sommacampagna		13001	50015	Bussolengo	10888	50015	San Bonifacio
23083	Sona		14275	50015	Bussolengo	12577	50015	San Bonifacio
23086	Torri del Benaco		2626	50015	Bussolengo	2474	50015	San Bonifacio



## XIV LEGISLATURA - DISEGNI DI LEGGE E RELAZIONI - DOCUMENTI

Senato della Repubblica - aree amministrative dei collegi uninominali 2005

codice comune / area sub comunale	nome comune	nome area sub comunale	popolazione censimento 2001	codice collegio SENATO 2005	denominazione Commissione Collegio SENATO 2005	popolazione censimento 1991	codice collegio SENATO 1993	nome collegio SENATO 1993
23087	Tregnago		4896	50015	Bussolengo	4656	50015	San Bonifacio
23089	Valeggio sul Mincio		10941	50015	Bussolengo	9329	50015	San Bonifacio
23090	Velo Veronese		798	50015	Bussolengo	824	50015	San Bonifacio
23093	Vestenanova		2614	50015	Bussolengo	2493	50015	San Bonifacio
23091	Verona		253208	50016	Verona	255824	50016	Verona
23003	Angiari		1844	50017	Villafranca di Verona	1728	50017	Villafranca di Verona
23012	Bovolone		13426	50017	Villafranca di Verona	12953	50017	Villafranca di Verona
23016	Buttapietra		5801	50017	Villafranca di Verona	4445	50017	Villafranca di Verona
23019	Casaleone		5929	50017	Villafranca di Verona	6136	50017	Villafranca di Verona
23020	Castagnaro		4151	50017	Villafranca di Verona	4319	50017	Villafranca di Verona
23021	Castel d'Azzano		10242	50017	Villafranca di Verona	9329	50017	Villafranca di Verona
23025	Cerea		15254	50017	Villafranca di Verona	14632	50017	Villafranca di Verona
23029	Concamarise		1064	50017	Villafranca di Verona	1078	50017	Villafranca di Verona
23032	Erbè		1629	50017	Villafranca di Verona	1681	50017	Villafranca di Verona
23037	Gazzo Veronese		5515	50017	Villafranca di Verona	5798	50017	Villafranca di Verona
23040	Isola della Scala		10502	50017	Villafranca di Verona	10413	50017	Villafranca di Verona
23041	Isola Rizza		2859	50017	Villafranca di Verona	2711	50017	Villafranca di Verona
23044	Legnago		24274	50017	Villafranca di Verona	26271	50017	Villafranca di Verona
23051	Mozzecane		4949	50017	Villafranca di Verona	4291	50017	Villafranca di Verona
23053	Nogara		7899	50017	Villafranca di Verona	7711	50017	Villafranca di Verona
23054	Nogarole Rocca		2850	50017	Villafranca di Verona	2676	50017	Villafranca di Verona
23055	Oppeano		7514	50017	Villafranca di Verona	6971	50017	Villafranca di Verona
23056	Palù		1124	50017	Villafranca di Verona	1089	50017	Villafranca di Verona
23060	Povegliano Veronese		6567	50017	Villafranca di Verona	5709	50017	Villafranca di Verona
23065	Roverchiara		2655	50017	Villafranca di Verona	2587	50017	Villafranca di Verona
23068	Salizzole		3761	50017	Villafranca di Verona	3741	50017	Villafranca di Verona
23071	San Giovanni Lupatoto		21298	50017	Villafranca di Verona	20132	50017	Villafranca di Verona
23072	Sanguinetto		3998	50017	Villafranca di Verona	4205	50017	Villafranca di Verona
23075	San Pietro di Morubio		2848	50017	Villafranca di Verona	2884	50017	Villafranca di Verona
23084	Sorgà		2980	50017	Villafranca di Verona	3004	50017	Villafranca di Verona
23088	Trevenzuolo		2424	50017	Villafranca di Verona	2353	50017	Villafranca di Verona
23094	Vigasio		6798	50017	Villafranca di Verona	6050	50017	Villafranca di Verona
23095	Villa Bartolomea		5368	50017	Villafranca di Verona	5416	50017	Villafranca di Verona
23096	Villafranca di Verona		29353	50017	Villafranca di Verona	27036	50017	Villafranca di Verona

## XIV LEGISLATURA - DISEGNI DI LEGGE E RELAZIONI - DOCUMENTI

Senato della Repubblica - aree amministrative dei collegi uninominali 2005

codice comune / area sub comunale	nome comune	nome area sub comunale	popolazione censimento 2001	codice collegio SENATO 2005	denominazione Commissione Collegio SENATO 2005	popolazione censimento 1991	codice collegio SENATO 1993	nome collegio SENATO 1993
23097	Zevio		12035	50017	Villafranca di Verona	10168	50017	Villafranca di Verona
23002	Albaredo d'Adige		5032	50018	San Bonifacio - Monselice	4952	50017	Villafranca di Verona
23004	Arcole		5274	50018	San Bonifacio - Monselice	4633	50017	Villafranca di Verona
23007	Belfiore		2645	50018	San Bonifacio - Monselice	2623	50017	Villafranca di Verona
23008	Bevilacqua		1691	50018	San Bonifacio - Monselice	1583	50017	Villafranca di Verona
23009	Bonavigo		1881	50018	San Bonifacio - Monselice	1967	50017	Villafranca di Verona
23010	Boschi Sant'Anna		1347	50018	San Bonifacio - Monselice	1284	50017	Villafranca di Verona
23017	Caldiero		5655	50018	San Bonifacio - Monselice	4798	50017	Villafranca di Verona
23024	Cazzano di Tramigna		1302	50018	San Bonifacio - Monselice	1241	50015	San Bonifacio
23027	Cologna Veneta		7890	50018	San Bonifacio - Monselice	7446	50017	Villafranca di Verona
23028	Colognola ai Colli		6913	50018	San Bonifacio - Monselice	6606	50015	San Bonifacio
23039	Illasi		4884	50018	San Bonifacio - Monselice	4527	50015	San Bonifacio
23042	Lavagno		5964	50018	San Bonifacio - Monselice	4990	50015	San Bonifacio
23048	Minerbe		4588	50018	San Bonifacio - Monselice	4618	50017	Villafranca di Verona
23050	Monteforte d'Alpone		7065	50018	San Bonifacio - Monselice	6646	50015	San Bonifacio
23061	Pressana		2445	50018	San Bonifacio - Monselice	2405	50017	Villafranca di Verona
23064	Ronco All'Adige		5684	50018	San Bonifacio - Monselice	5627	50017	Villafranca di Verona
23066	Roveredo di Guà		1371	50018	San Bonifacio - Monselice	1229	50017	Villafranca di Verona
23069	San Bonifacio		17513	50018	San Bonifacio - Monselice	15647	50015	San Bonifacio
23073	San Martino Buon Albergo		13095	50018	San Bonifacio - Monselice	13256	50015	San Bonifacio
23081	Soave		6562	50018	San Bonifacio - Monselice	6015	50015	San Bonifacio
23085	Terrazzo		2385	50018	San Bonifacio - Monselice	2551	50017	Villafranca di Verona
23092	Veronella		3696	50018	San Bonifacio - Monselice	3442	50017	Villafranca di Verona
23098	Zimella		4342	50018	San Bonifacio - Monselice	3962	50017	Villafranca di Verona
28005	Arquà Petrarca		1876	50018	San Bonifacio - Monselice	1947	50011	Abano Terme
28009	Baone		3138	50018	San Bonifacio - Monselice	3104	50011	Abano Terme
28010	Barbona		780	50018	San Bonifacio - Monselice	800	50011	Abano Terme
28022	Carceri		1524	50018	San Bonifacio - Monselice	1528	50011	Abano Terme
28027	Casale di Scodosia		4856	50018	San Bonifacio - Monselice	5040	50011	Abano Terme
28029	Castelbaldo		1697	50018	San Bonifacio - Monselice	1813	50011	Abano Terme
28031	Cinto Euganeo		2039	50018	San Bonifacio - Monselice	2062	50011	Abano Terme
28037	Este		16704	50018	San Bonifacio - Monselice	17668	50011	Abano Terme
28043	Granze		1671	50018	San Bonifacio - Monselice	1517	50011	Abano Terme
28047	Lozzo Atestino		3108	50018	San Bonifacio - Monselice	3123	50011	Abano Terme

## XIV LEGISLATURA - DISEGNI DI LEGGE E RELAZIONI - DOCUMENTI

Senato della Repubblica - aree amministrative dei collegi uninominali 2005

codice comune / area sub comunale	nome comune	nome area sub comunale	popolazione censimento 2001	codice collegio SENATO 2005	denominazione Commissione Collegio SENATO 2005	popolazione censimento 1991	codice collegio SENATO 1993	nome collegio SENATO 1993
28049	Masi		1802	50018	San Bonifacio - Monselice	1805	50011	Abano Terme
28051	Megliadino San Fidenzio		1834	50018	San Bonifacio - Monselice	1858	50011	Abano Terme
28052	Megliadino San Vitale		1946	50018	San Bonifacio - Monselice	2072	50011	Abano Terme
28053	Merlara		2960	50018	San Bonifacio - Monselice	3048	50011	Abano Terme
28055	Monselice		17458	50018	San Bonifacio - Monselice	17397	50011	Abano Terme
28056	Montagnana		9391	50018	San Bonifacio - Monselice	9444	50011	Abano Terme
28059	Ospedaletto Euganeo		5401	50018	San Bonifacio - Monselice	5052	50011	Abano Terme
28062	Piacenza d'Adige		1419	50018	San Bonifacio - Monselice	1503	50011	Abano Terme
28067	Ponso		2365	50018	San Bonifacio - Monselice	2291	50011	Abano Terme
28074	Saletto		2577	50018	San Bonifacio - Monselice	2422	50011	Abano Terme
28081	Santa Margherita d'Adige		2243	50018	San Bonifacio - Monselice	2090	50011	Abano Terme
28083	Sant'Elena		1764	50018	San Bonifacio - Monselice	1703	50011	Abano Terme
28084	Sant'Urbano		2253	50018	San Bonifacio - Monselice	2454	50011	Abano Terme
28087	Solesino		7071	50018	San Bonifacio - Monselice	7022	50011	Abano Terme
28095	Urbana		2235	50018	San Bonifacio - Monselice	2177	50011	Abano Terme
28097	Vescovana		1588	50018	San Bonifacio - Monselice	1583	50011	Abano Terme
28098	Vighizzolo d'Este		928	50018	San Bonifacio - Monselice	985	50011	Abano Terme
28102	Villa Estense		2423	50018	San Bonifacio - Monselice	2386	50011	Abano Terme
28105	Vo		3432	50018	San Bonifacio - Monselice	3399	50011	Abano Terme

## XIV LEGISLATURA - DISEGNI DI LEGGE E RELAZIONI - DOCUMENTI

Senato della Repubblica - aree amministrative dei collegi uninominali 2005

codice comune / area sub comunale	nome comune	nome area sub comunale	popolazione censimento 2001	codice collegio SENATO 2005	denominazione Commissione Collegio SENATO 2005	popolazione censimento 1991	codice collegio SENATO 1993	nome collegio SENATO 1993
<b>Regione Friuli-Venezia Giulia</b>								
32003	Muggia		13306	60001	Trieste	13214	60001	Trieste
32004	San Dorligo della Valle		5927	60001	Trieste	5956	60001	Trieste
32006	Trieste		211184	60001	Trieste	231100	60001	Trieste
30001	Aiello del Friuli		2180	60002	Gorizia	2220	60002	Gorizia
30004	Aquileia		3329	60002	Gorizia	3385	60002	Gorizia
30007	Attimis		1833	60002	Gorizia	1754	60002	Gorizia
30017	Campolongo al Torre		716	60002	Gorizia	712	60002	Gorizia
30023	Cervignano del Friuli		12421	60002	Gorizia	11999	60002	Gorizia
30024	Chiopris-Viscone		659	60002	Gorizia	651	60002	Gorizia
30026	Civdale del Friuli		11373	60002	Gorizia	11215	60002	Gorizia
30030	Corno di Rosazzo		3308	60002	Gorizia	3193	60002	Gorizia
30034	Drenchia		197	60002	Gorizia	255	60002	Gorizia
30036	Faedis		3070	60002	Gorizia	3013	60002	Gorizia
30038	Fiumicello		4297	60002	Gorizia	4461	60002	Gorizia
30045	Grimacco		488	60002	Gorizia	591	60002	Gorizia
30051	Lusevera		788	60002	Gorizia	781	60002	Gorizia
30055	Manzano		6827	60002	Gorizia	7269	60002	Gorizia
30060	Moimacco		1557	60002	Gorizia	1408	60002	Gorizia
30065	Nimis		2825	60002	Gorizia	2788	60002	Gorizia
30083	Premariacco		4001	60002	Gorizia	3784	60002	Gorizia
30085	Prepotto		899	60002	Gorizia	985	60002	Gorizia
30086	Pulfero		1202	60002	Gorizia	1398	60002	Gorizia
30092	Resia		1285	60002	Gorizia	1318	60002	Gorizia
30098	Ruda		2969	60002	Gorizia	2945	60002	Gorizia
30101	San Giovanni al Natisone		5735	60002	Gorizia	5629	60002	Gorizia
30102	San Leonardo		1169	60002	Gorizia	1128	60002	Gorizia
30103	San Pietro al Natisone		2155	60002	Gorizia	2173	60002	Gorizia
30105	San Vito al Torre		1300	60002	Gorizia	1288	60002	Gorizia
30108	Savogna		659	60002	Gorizia	786	60002	Gorizia
30111	Stregna		456	60002	Gorizia	538	60002	Gorizia
30113	Taipana		715	60002	Gorizia	777	60002	Gorizia
30115	Tapogliano		456	60002	Gorizia	466	60002	Gorizia
30120	Terzo d'Aquileia		2661	60002	Gorizia	2515	60002	Gorizia

## XIV LEGISLATURA - DISEGNI DI LEGGE E RELAZIONI - DOCUMENTI

Senato della Repubblica - aree amministrative dei collegi uninominali 2005

codice comune / area sub comunale	nome comune	nome area sub comunale	popolazione censimento 2001	codice collegio SENATO 2005	denominazione Commissione Collegio SENATO 2005	popolazione censimento 1991	codice collegio SENATO 1993	nome collegio SENATO 1993
30122	Torreano		2266	60002	Gorizia	2259	60002	Gorizia
30128	Trivignano Udinese		1706	60002	Gorizia	1704	60002	Gorizia
30134	Villa Vicentina		1342	60002	Gorizia	1159	60002	Gorizia
30135	Visco		697	60002	Gorizia	689	60002	Gorizia
31001	Capriva del Friuli		1613	60002	Gorizia	1574	60002	Gorizia
31002	Cormons		7449	60002	Gorizia	7553	60002	Gorizia
31003	Doberdò del Lago		1410	60002	Gorizia	1422	60002	Gorizia
31004	Dolegna del Collio		435	60002	Gorizia	520	60002	Gorizia
31005	Farra d'Isonzo		1712	60002	Gorizia	1647	60002	Gorizia
31006	Fogliano Redipuglia		2706	60002	Gorizia	2735	60002	Gorizia
31007	Gorizia		35667	60002	Gorizia	38505	60002	Gorizia
31008	Gradisca d'Isonzo		6451	60002	Gorizia	6445	60002	Gorizia
31009	Grado		8728	60002	Gorizia	9073	60002	Gorizia
31010	Mariano del Friuli		1530	60002	Gorizia	1622	60002	Gorizia
31011	Medea		937	60002	Gorizia	839	60002	Gorizia
31012	Montalcone		26393	60002	Gorizia	27223	60002	Gorizia
31013	Moraro		694	60002	Gorizia	734	60002	Gorizia
31014	Mossa		1643	60002	Gorizia	1554	60002	Gorizia
31015	Romans d'Isonzo		3604	60002	Gorizia	3387	60002	Gorizia
31016	Ronchi dei Legionari		11121	60002	Gorizia	9900	60002	Gorizia
31017	Sagrado		2087	60002	Gorizia	1961	60002	Gorizia
31018	San Canzian d'Isonzo		5808	60002	Gorizia	5860	60002	Gorizia
31019	San Floriano del Collio		821	60002	Gorizia	835	60002	Gorizia
31020	San Lorenzo Isontino		1412	60002	Gorizia	1372	60002	Gorizia
31021	San Pier d'Isonzo		1892	60002	Gorizia	1822	60002	Gorizia
31022	Savogna d'Isonzo		1722	60002	Gorizia	1767	60002	Gorizia
31023	Staranzano		6642	60002	Gorizia	5980	60002	Gorizia
31024	Turriaco		2437	60002	Gorizia	2163	60002	Gorizia
31025	Villesse		1577	60002	Gorizia	1626	60002	Gorizia
32001	Duino-Aurisina		8765	60002	Gorizia	8501	60002	Gorizia
32002	Monrupino		868	60002	Gorizia	847	60002	Gorizia
32005	Sgonico		2185	60002	Gorizia	2207	60002	Gorizia
30008	Bagnaria Arsa		3428	60003	Udine	3412	60003	Udine
30011	Bicinicco		1832	60003	Udine	1779	60003	Udine

## XIV LEGISLATURA - DISEGNI DI LEGGE E RELAZIONI - DOCUMENTI

Senato della Repubblica - aree amministrative dei collegi uninominali 2005

codice comune / area sub comunale	nome comune	nome area sub comunale	popolazione censimento 2001	codice collegio SENATO 2005	denominazione Commissione Collegio SENATO 2005	popolazione censimento 1991	codice collegio SENATO 1993	nome collegio SENATO 1993
30014	Buttrio		3788	60003	Udine	3696	60003	Udine
30016	Campoformido		7244	60003	Udine	6728	60003	Udine
30018	Carlino		2822	60003	Udine	2688	60003	Udine
30020	Castions di Strada		3725	60003	Udine	3795	60003	Udine
30044	Gonars		4639	60003	Udine	4570	60003	Udine
30046	Latisana		11896	60003	Udine	11015	60003	Udine
30049	Lignano Sabbiadoro		5983	60003	Udine	5695	60003	Udine
30056	Marano Lagunare		2048	60003	Udine	2197	60003	Udine
30062	Mortegliano		4890	60003	Udine	4768	60003	Udine
30064	Muzzana del Turignano		2660	60003	Udine	2612	60003	Udine
30069	Palazzo dello Stella		3036	60003	Udine	3238	60003	Udine
30070	Palmanova		5340	60003	Udine	5483	60003	Udine
30074	Pavia di Udine		5477	60003	Udine	5422	60003	Udine
30075	Pocenia		2577	60003	Udine	2558	60003	Udine
30077	Porpetto		2683	60003	Udine	2665	60003	Udine
30079	Pozzuolo del Friuli		6311	60003	Udine	6194	60003	Udine
30080	Pradamano		2960	60003	Udine	2846	60003	Udine
30082	Precenico		1508	60003	Udine	1585	60003	Udine
30091	Remanzacco		5547	60003	Udine	5051	60003	Udine
30096	Rivignano		4015	60003	Udine	3938	60003	Udine
30097	Ronchis		1966	60003	Udine	1929	60003	Udine
30100	San Giorgio di Nogaro		7314	60003	Udine	7581	60003	Udine
30104	Santa Maria la Longa		2313	60003	Udine	2298	60003	Udine
30114	Talmassons		4114	60003	Udine	4152	60003	Udine
30118	Tavagnacco		12374	60003	Udine	11430	60003	Udine
30119	Teor		1996	60003	Udine	1954	60003	Udine
30123	Torviscosa		3230	60003	Udine	3402	60003	Udine
30129	Udine		95030	60003	Udine	99189	60003	Udine
30130	Varmo		2892	60003	Udine	3012	60003	Udine
30002	Amaro		751	60004	Codroipo	752	60004	Codroipo
30003	Ampezzo		1161	60004	Codroipo	1287	60004	Codroipo
30005	Arta Terme		2234	60004	Codroipo	2236	60004	Codroipo
30006	Artagna		2904	60004	Codroipo	2839	60004	Codroipo
30009	Basiliano		4894	60004	Codroipo	5007	60004	Codroipo

## XIV LEGISLATURA - DISEGNI DI LEGGE E RELAZIONI - DOCUMENTI

Senato della Repubblica - aree amministrative dei collegi uninominali 2005

codice comune / area sub comunale	nome comune	nome area sub comunale	popolazione censimento 2001	codice collegio SENATO 2005	denominazione Commissione Collegio SENATO 2005	popolazione censimento 1991	codice collegio SENATO 1993	nome collegio SENATO 1993
30010	Bertolo		2542	60004	Codroipo	2564	60004	Codroipo
30012	Bordano		786	60004	Codroipo	782	60004	Codroipo
30013	Buja		6674	60004	Codroipo	6608	60004	Codroipo
30015	Camino al Tagliamento		1632	60004	Codroipo	1706	60004	Codroipo
30019	Cassacco		2849	60004	Codroipo	2859	60004	Codroipo
30021	Cavazzo Carnico		1140	60004	Codroipo	1097	60004	Codroipo
30022	Cervento		771	60004	Codroipo	817	60004	Codroipo
30025	Chiusaforte		815	60004	Codroipo	962	60004	Codroipo
30027	Codroipo		14421	60004	Codroipo	14234	60004	Codroipo
30028	Collorodo di Monte Albano		2154	60004	Codroipo	2251	60004	Codroipo
30029	Comeglians		637	60004	Codroipo	738	60004	Codroipo
30031	Coseano		2214	60004	Codroipo	2205	60004	Codroipo
30032	Dignano		2326	60004	Codroipo	2549	60004	Codroipo
30033	Dogna		259	60004	Codroipo	299	60004	Codroipo
30035	Enemonzo		1347	60004	Codroipo	1384	60004	Codroipo
30037	Fagagna		6035	60004	Codroipo	5949	60004	Codroipo
30039	Flaiano		1183	60004	Codroipo	1233	60004	Codroipo
30040	Forni Avoltri		735	60004	Codroipo	817	60004	Codroipo
30041	Forni di Sopra		1123	60004	Codroipo	1209	60004	Codroipo
30042	Forni di Sotto		716	60004	Codroipo	761	60004	Codroipo
30043	Gemona del Friuli		11070	60004	Codroipo	11316	60004	Codroipo
30047	Lauro		877	60004	Codroipo	1114	60004	Codroipo
30048	Lestizza		3890	60004	Codroipo	4016	60004	Codroipo
30050	Ligosullo		195	60004	Codroipo	211	60004	Codroipo
30052	Magnano in Riviera		2288	60004	Codroipo	2239	60004	Codroipo
30053	Majano		5877	60004	Codroipo	5835	60004	Codroipo
30054	Malborghetto Valbruna		1036	60004	Codroipo	1014	60004	Codroipo
30057	Martignacco		5405	60004	Codroipo	5263	60004	Codroipo
30058	Mereto di Tomba		2697	60004	Codroipo	2862	60004	Codroipo
30059	Moggio Udinese		2095	60004	Codroipo	2092	60004	Codroipo
30061	Montenars		536	60004	Codroipo	607	60004	Codroipo
30063	Moruzzo		2170	60004	Codroipo	2128	60004	Codroipo
30066	Osoppo		2889	60004	Codroipo	2701	60004	Codroipo
30067	Ovaro		2220	60004	Codroipo	2404	60004	Codroipo

## XIV LEGISLATURA - DISEGNI DI LEGGE E RELAZIONI - DOCUMENTI

Senato della Repubblica - aree amministrative dei collegi uninominali 2005

codice comune / area sub comunale	nome comune	nome area sub comunale	popolazione censimento 2001	codice collegio SENATO 2005	denominazione Commissione Collegio SENATO 2005	popolazione censimento 1991	codice collegio SENATO 1993	nome collegio SENATO 1993
30068	Pagnacco		4606	60004	Codroipo	4255	60004	Codroipo
30071	Paluzza		2597	60004	Codroipo	3030	60004	Codroipo
30072	Pasian di Prato		8708	60004	Codroipo	8242	60004	Codroipo
30073	Paularo		2907	60004	Codroipo	3207	60004	Codroipo
30076	Pontebba		1768	60004	Codroipo	2206	60004	Codroipo
30078	Povoletto		5276	60004	Codroipo	5241	60004	Codroipo
30081	Prato Carnico		1065	60004	Codroipo	1218	60004	Codroipo
30084	Preone		294	60004	Codroipo	310	60004	Codroipo
30087	Ragogna		3006	60004	Codroipo	3011	60004	Codroipo
30088	Ravascletto		642	60004	Codroipo	746	60004	Codroipo
30089	Raveo		490	60004	Codroipo	525	60004	Codroipo
30090	Reana del Rojale		4726	60004	Codroipo	4823	60004	Codroipo
30093	Resiutta		354	60004	Codroipo	405	60004	Codroipo
30094	Rigolato		641	60004	Codroipo	765	60004	Codroipo
30095	Rive d'Arcano		2284	60004	Codroipo	2338	60004	Codroipo
30099	San Daniele del Friuli		7893	60004	Codroipo	7439	60004	Codroipo
30108	San Vito di Fagagna		1617	60004	Codroipo	1586	60004	Codroipo
30107	Sauris		414	60004	Codroipo	466	60004	Codroipo
30109	Sedegliano		3852	60004	Codroipo	3978	60004	Codroipo
30110	Socchieve		1023	60004	Codroipo	1064	60004	Codroipo
30112	Sutrio		1392	60004	Codroipo	1428	60004	Codroipo
30116	Tarcento		8716	60004	Codroipo	8442	60004	Codroipo
30117	Tarvisio		5071	60004	Codroipo	5961	60004	Codroipo
30121	Toimezzo		10611	60004	Codroipo	10616	60004	Codroipo
30124	Trasaghis		2490	60004	Codroipo	2677	60004	Codroipo
30125	Treppo Carnico		660	60004	Codroipo	744	60004	Codroipo
30126	Treppo Grande		1754	60004	Codroipo	1704	60004	Codroipo
30127	Tricesimo		7305	60004	Codroipo	6861	60004	Codroipo
30131	Venzone		2300	60004	Codroipo	2328	60004	Codroipo
30132	Verzegnis		908	60004	Codroipo	943	60004	Codroipo
30133	Villa Santina		2194	60004	Codroipo	2141	60004	Codroipo
30136	Zuglio		642	60004	Codroipo	679	60004	Codroipo
30137	Forgaria nel Friuli		1907	60004	Codroipo	2011	60004	Codroipo
93002	Arba		1228	60004	Codroipo	1249	60004	Codroipo



## XIV LEGISLATURA - DISEGNI DI LEGGE E RELAZIONI - DOCUMENTI

Senato della Repubblica - aree amministrative dei collegi uninominali 2005

codice comune / area sub comunale	nome comune	nome area sub comunale	popolazione censimento 2001	codice collegio SENATO 2005	denominazione Commissione Collegio SENATO 2005	popolazione censimento 1991	codice collegio SENATO 1993	nome collegio SENATO 1993
93011	Castelnovo dei Friuli		899	60004	Codroipo	890	60004	Codroipo
93012	Cavasso Nuovo		1408	60004	Codroipo	1423	60004	Codroipo
93016	Clauzetto		419	60004	Codroipo	529	60004	Codroipo
93020	Fanna		1516	60004	Codroipo	1462	60004	Codroipo
93024	Frisanco		650	60004	Codroipo	621	60004	Codroipo
93026	Meduno		1730	60004	Codroipo	1770	60004	Codroipo
93030	Pinzano al Tagliamento		1608	60004	Codroipo	1566	60004	Codroipo
93042	Sequals		2122	60004	Codroipo	1932	60004	Codroipo
93044	Spilimbergo		11087	60004	Codroipo	11068	60005	Pordenone
93045	Tramonti di Sopra		409	60004	Codroipo	550	60004	Codroipo
93046	Tramonti di Sotto		440	60004	Codroipo	544	60004	Codroipo
93047	Travesio		1767	60004	Codroipo	1823	60004	Codroipo
93049	Vito d'Asio		892	60004	Codroipo	989	60004	Codroipo
93001	Andreis		323	60005	Pordenone	393	60005	Pordenone
93003	Arzene		1608	60005	Pordenone	1520	60005	Pordenone
93004	Aviano		8225	60005	Pordenone	8086	60005	Pordenone
93005	Azzano Decimo		12880	60005	Pordenone	11949	60005	Pordenone
93006	Barcis		306	60005	Pordenone	350	60005	Pordenone
93007	Brugnera		8112	60005	Pordenone	7889	60005	Pordenone
93008	Budonia		2147	60005	Pordenone	2024	60005	Pordenone
93009	Caneva		6323	60005	Pordenone	6218	60005	Pordenone
93010	Casarsa della Delizia		8135	60005	Pordenone	7625	60005	Pordenone
93013	Chions		4523	60005	Pordenone	4055	60005	Pordenone
93014	Cimolais		465	60005	Pordenone	489	60005	Pordenone
93015	Claut		1181	60005	Pordenone	1327	60005	Pordenone
93017	Cordenons		16991	60005	Pordenone	15485	60005	Pordenone
93018	Cordovado		2518	60005	Pordenone	2441	60005	Pordenone
93019	Erto e Casso		424	60005	Pordenone	405	60005	Pordenone
93021	Fiume Veneto		10221	60005	Pordenone	9332	60005	Pordenone
93022	Fontanafredda		9515	60005	Pordenone	9037	60005	Pordenone
93025	Maniago		11708	60005	Pordenone	10490	60005	Pordenone
93027	Montereale Valcellina		4656	60005	Pordenone	4521	60005	Pordenone
93028	Morsano al Tagliamento		2762	60005	Pordenone	2864	60005	Pordenone
93029	Pasiano di Pordenone		7422	60005	Pordenone	6731	60005	Pordenone

## XIV LEGISLATURA - DISEGNI DI LEGGE E RELAZIONI - DOCUMENTI

Senato della Repubblica - aree amministrative dei collegi uninominali 2005

codice comune / area sub comunale	nome comune	nome area sub comunale	popolazione censimento 2001	codice collegio SENATO 2005	denominazione Commissione Collegio SENATO 2005	popolazione censimento 1991	codice collegio SENATO 1993	nome collegio SENATO 1993
93031	Polcenigo		3127	60005	Pordenone	3177	60005	Pordenone
93032	Porcia		13616	60005	Pordenone	13086	60005	Pordenone
93033	Pordenone		49122	60005	Pordenone	50192	60005	Pordenone
93034	Prata di Pordenone		6964	60005	Pordenone	6625	60005	Pordenone
93035	Pravisdomini		2576	60005	Pordenone	2351	60005	Pordenone
93036	Roveredo in Piano		4853	60005	Pordenone	4249	60005	Pordenone
93037	Sacile		18215	60005	Pordenone	16759	60005	Pordenone
93038	San Giorgio della Richinvelda		4316	60005	Pordenone	4474	60005	Pordenone
93039	San Martino al Tagliamento		1336	60005	Pordenone	1290	60005	Pordenone
93040	San Quirino		3816	60005	Pordenone	3809	60005	Pordenone
93041	San Vito al Tagliamento		13316	60005	Pordenone	12511	60005	Pordenone
93043	Sesto al Reghena		5311	60005	Pordenone	5183	60005	Pordenone
93048	Valvasone		1936	60005	Pordenone	1924	60005	Pordenone
93050	Vivaro		1272	60005	Pordenone	1161	60005	Pordenone
93051	Zoppola		8430	60005	Pordenone	7460	60005	Pordenone
93052	Vajont		1372	60005	Pordenone	1369	60005	Pordenone

## XIV LEGISLATURA - DISEGNI DI LEGGE E RELAZIONI - DOCUMENTI

Senato della Repubblica - aree amministrative dei collegi uninominali 2005

codice comune / area sub comunale	nome comune	nome area sub comunale	popolazione censimento 2001	codice collegio SENATO 2005	denominazione Commissione Collegio SENATO 2005	popolazione censimento 1991	codice collegio SENATO 1993	nome collegio SENATO 1993
<b>Regione Liguria</b>								
8001	Airole		456	70001	Sanremo	499	70001	Sanremo
8002	Apricale		578	70001	Sanremo	558	70001	Sanremo
8003	Aquila di Arroscia		211	70001	Sanremo	230	70001	Sanremo
8004	Armo		129	70001	Sanremo	139	70001	Sanremo
8005	Aurigo		346	70001	Sanremo	390	70001	Sanremo
8006	Badalucco		1264	70001	Sanremo	1351	70001	Sanremo
8007	Bajardo		278	70001	Sanremo	364	70001	Sanremo
8008	Bordighera		10292	70001	Sanremo	11129	70001	Sanremo
8009	Borghetto d'Arroscia		494	70001	Sanremo	587	70001	Sanremo
8010	Borgomaro		842	70001	Sanremo	934	70001	Sanremo
8011	Camporosso		5061	70001	Sanremo	4642	70001	Sanremo
8012	Caravonica		309	70001	Sanremo	291	70001	Sanremo
8013	Carpasio		185	70001	Sanremo	181	70001	Sanremo
8014	Castellaro		1044	70001	Sanremo	860	70001	Sanremo
8015	Castel Vittorio		397	70001	Sanremo	458	70001	Sanremo
8016	Ceriana		1305	70001	Sanremo	1290	70001	Sanremo
8017	Cervo		1195	70001	Sanremo	1258	70001	Sanremo
8018	Cesio		241	70001	Sanremo	240	70001	Sanremo
8019	Chiusanico		612	70001	Sanremo	592	70001	Sanremo
8020	Chiusavecchia		476	70001	Sanremo	408	70001	Sanremo
8021	Cipressa		1157	70001	Sanremo	1119	70001	Sanremo
8022	Civezza		536	70001	Sanremo	462	70001	Sanremo
8023	Cosio di Arroscia		280	70001	Sanremo	359	70001	Sanremo
8024	Costarainera		718	70001	Sanremo	639	70001	Sanremo
8025	Diano Arentino		606	70001	Sanremo	518	70001	Sanremo
8026	Diano Castello		1885	70001	Sanremo	1506	70001	Sanremo
8027	Diano Marina		6159	70001	Sanremo	6067	70001	Sanremo
8028	Diano San Pietro		1022	70001	Sanremo	991	70001	Sanremo
8029	Dolceaqua		1901	70001	Sanremo	1693	70001	Sanremo
8030	Dolcedo		1193	70001	Sanremo	1117	70001	Sanremo
8031	Imperia		39458	70001	Sanremo	40708	70001	Sanremo
8032	Isolabona		643	70001	Sanremo	636	70001	Sanremo
8033	Lucinasco		274	70001	Sanremo	260	70001	Sanremo

## XIV LEGISLATURA - DISEGNI DI LEGGE E RELAZIONI - DOCUMENTI

Senato della Repubblica - aree amministrative dei collegi uninominali 2005

codice comune / area sub comunale	nome comune	nome area sub comunale	popolazione censimento 2001	codice collegio SENATO 2005	denominazione Commissione Collegio SENATO 2005	popolazione censimento 1991	codice collegio SENATO 1993	nome collegio SENATO 1993
8034	Mendatica		245	70001	Sanremo	271	70001	Sanremo
8035	Molini di Triora		695	70001	Sanremo	726	70001	Sanremo
8036	Montalto Ligure		388	70001	Sanremo	432	70001	Sanremo
8037	Montegrosso Pian Latte		140	70001	Sanremo	148	70001	Sanremo
8038	Olivetta San Michele		238	70001	Sanremo	301	70001	Sanremo
8039	Ospedaletti		3351	70001	Sanremo	3591	70001	Sanremo
8040	Perinaldo		873	70001	Sanremo	856	70001	Sanremo
8041	Pietrabruna		560	70001	Sanremo	577	70001	Sanremo
8042	Pieve di Tecco		1336	70001	Sanremo	1482	70001	Sanremo
8043	Pigna		935	70001	Sanremo	1055	70001	Sanremo
8044	Pompeiana		831	70001	Sanremo	729	70001	Sanremo
8045	Pontedassio		2002	70001	Sanremo	1651	70001	Sanremo
8046	Pornassio		651	70001	Sanremo	635	70001	Sanremo
8047	Prelà		480	70001	Sanremo	526	70001	Sanremo
8048	Ranzo		532	70001	Sanremo	591	70001	Sanremo
8049	Rezzo		393	70001	Sanremo	461	70001	Sanremo
8050	Riva Ligure		2747	70001	Sanremo	3057	70001	Sanremo
8051	Rocchetta Nervina		259	70001	Sanremo	276	70001	Sanremo
8052	San Bartolomeo al Mare		2964	70001	Sanremo	2887	70001	Sanremo
8053	San Biagio della Cima		1175	70001	Sanremo	1061	70001	Sanremo
8054	San Lorenzo al Mare		1402	70001	Sanremo	1378	70001	Sanremo
8055	Sanremo		50608	70001	Sanremo	56003	70001	Sanremo
8056	Santo Stefano al Mare		2073	70001	Sanremo	2156	70001	Sanremo
8057	Seborga		340	70001	Sanremo	352	70001	Sanremo
8058	Soldano		837	70001	Sanremo	695	70001	Sanremo
8059	Taggia		12908	70001	Sanremo	13701	70001	Sanremo
8060	Terzorio		214	70001	Sanremo	217	70001	Sanremo
8061	Triora		408	70001	Sanremo	418	70001	Sanremo
8062	Vallebona		1087	70001	Sanremo	929	70001	Sanremo
8063	Vallecrosia		7182	70001	Sanremo	7464	70001	Sanremo
8064	Vasia		440	70001	Sanremo	453	70001	Sanremo
8065	Ventimiglia		24665	70001	Sanremo	25308	70001	Sanremo
8066	Vessalico		297	70001	Sanremo	291	70001	Sanremo
8067	Villa Faraldi		435	70001	Sanremo	433	70001	Sanremo

## XIV LEGISLATURA - DISEGNI DI LEGGE E RELAZIONI - DOCUMENTI

Senato della Repubblica - aree amministrative dei collegi uninominali 2005

codice comune / area sub comunale	nome comune	nome area sub comunale	popolazione censimento 2001	codice collegio SENATO 2005	denominazione Commissione Collegio SENATO 2005	popolazione censimento 1991	codice collegio SENATO 1993	nome collegio SENATO 1993
9001	Allassio		10449	70001	Sanremo	11574	70001	Sanremo
9002	Albenga		22690	70001	Sanremo	21934	70001	Sanremo
9006	Andora		6767	70001	Sanremo	6564	70001	Sanremo
9007	Arnasco		563	70001	Sanremo	477	70001	Sanremo
9019	Casanova Lerrone		766	70001	Sanremo	814	70001	Sanremo
9020	Castelbianco		287	70001	Sanremo	265	70001	Sanremo
9021	Castelvecchio di Rocca Barbena		194	70001	Sanremo	216	70001	Sanremo
9024	Ceriale		5277	70001	Sanremo	5291	70001	Sanremo
9025	Cisano sul Neva		1568	70001	Sanremo	1365	70001	Sanremo
9028	Erii		244	70001	Sanremo	269	70001	Sanremo
9030	Garlanda		957	70001	Sanremo	748	70001	Sanremo
9033	Laigueglia		2173	70001	Sanremo	2417	70001	Sanremo
9041	Nasino		224	70001	Sanremo	249	70001	Sanremo
9043	Onzo		223	70001	Sanremo	229	70001	Sanremo
9045	Ortovero		1090	70001	Sanremo	934	70001	Sanremo
9059	Stellanello		754	70001	Sanremo	633	70001	Sanremo
9060	Testico		200	70001	Sanremo	202	70001	Sanremo
9066	Vendone		431	70001	Sanremo	359	70001	Sanremo
9068	Villanova d'Albenga		1991	70001	Sanremo	1681	70001	Sanremo
9069	Zuccarello		289	70001	Sanremo	300	70001	Sanremo
9003	Albissola Marina		5623	70002	Savona	5945	70002	Savona
9004	Albisola Superiore		10921	70002	Savona	11879	70002	Savona
9005	Altare		2211	70002	Savona	2448	70002	Savona
9008	Balestrino		535	70002	Savona	529	70002	Savona
9009	Bardinetto		634	70002	Savona	680	70002	Savona
9010	Bergeggi		1147	70002	Savona	987	70002	Savona
9011	Boissano		2061	70002	Savona	1835	70002	Savona
9012	Borghetto Santo Spirito		5075	70002	Savona	5338	70002	Savona
9013	Borgio Verezzi		2095	70002	Savona	2297	70002	Savona
9014	Bormida		453	70002	Savona	505	70002	Savona
9015	Cairo Montenotte		13419	70002	Savona	13811	70002	Savona
9016	Calice Ligure		1461	70002	Savona	1346	70002	Savona
9017	Calizzano		1583	70002	Savona	1574	70002	Savona
9018	Carcare		5662	70002	Savona	5684	70002	Savona

## XIV LEGISLATURA - DISEGNI DI LEGGE E RELAZIONI - DOCUMENTI

Senato della Repubblica - aree amministrative dei collegi uninominali 2005

codice comune / area sub comunale	nome comune	nome area sub comunale	popolazione censimento 2001	codice collegio SENATO 2005	denominazione Commissione Collegio SENATO 2005	popolazione censimento 1991	codice collegio SENATO 1993	nome collegio SENATO 1993
9022	Celle Ligure		5307	70002 Savona		5312	70002 Savona	Savona
9023	Cengio		3777	70002 Savona		4298	70002 Savona	Savona
9026	Cosseria		1034	70002 Savona		974	70002 Savona	Savona
9027	Deigo		1948	70002 Savona		1938	70002 Savona	Savona
9029	Finale Ligure		11845	70002 Savona		12672	70002 Savona	Savona
9031	Giustenice		895	70002 Savona		815	70002 Savona	Savona
9032	Giusvalla		425	70002 Savona		461	70002 Savona	Savona
9034	Loano		10567	70002 Savona		11216	70002 Savona	Savona
9035	Magliolo		709	70002 Savona		533	70002 Savona	Savona
9036	Mallare		1293	70002 Savona		1232	70002 Savona	Savona
9037	Massimino		130	70002 Savona		151	70002 Savona	Savona
9038	Millesimo		3250	70002 Savona		3442	70002 Savona	Savona
9039	Mioglia		561	70002 Savona		588	70002 Savona	Savona
9040	Muriato		871	70002 Savona		892	70002 Savona	Savona
9042	Noli		2946	70002 Savona		2997	70002 Savona	Savona
9044	Orco Feglino		814	70002 Savona		824	70002 Savona	Savona
9046	Osiglia		470	70002 Savona		504	70002 Savona	Savona
9047	Pallare		934	70002 Savona		932	70002 Savona	Savona
9048	Piana Crixia		816	70002 Savona		838	70002 Savona	Savona
9049	Pietra Ligure		8591	70002 Savona		9566	70002 Savona	Savona
9050	Plodio		550	70002 Savona		540	70002 Savona	Savona
9051	Pontinvrea		822	70002 Savona		759	70002 Savona	Savona
9052	Quiliano		7032	70002 Savona		7361	70002 Savona	Savona
9053	Rialto		542	70002 Savona		520	70002 Savona	Savona
9054	Roccapignale		710	70002 Savona		728	70002 Savona	Savona
9055	Sassello		1765	70002 Savona		1822	70002 Savona	Savona
9056	Savona		59907	70002 Savona		67177	70002 Savona	Savona
9057	Spotorno		3803	70002 Savona		4264	70002 Savona	Savona
9058	Stella		2935	70002 Savona		2587	70002 Savona	Savona
9061	Toriano		2089	70002 Savona		1806	70002 Savona	Savona
9062	Tovo San Giacomo		2165	70002 Savona		1838	70002 Savona	Savona
9063	Urbe		869	70002 Savona		820	70002 Savona	Savona
9064	Vado Ligure		7991	70002 Savona		8087	70002 Savona	Savona
9065	Varazze		13458	70002 Savona		14230	70002 Savona	Savona

## XIV LEGISLATURA - DISEGNI DI LEGGE E RELAZIONI - DOCUMENTI

Senato della Repubblica - aree amministrative dei collegi uninominali 2005

codice comune / area sub comunale	nome comune	nome area sub comunale	popolazione censimento 2001	codice collegio SENATO 2005	denominazione Commissione Collegio SENATO 2005	popolazione censimento 1991	codice collegio SENATO 1993	nome collegio SENATO 1993
9067	Vezi Portio		690	70002	Savona	544	70002	Savona
10001	Arenzano		11431	70002	Savona	11181	70002	Savona
10008	Campo Ligure		3170	70002	Savona	3369	70002	Savona
10017	Cogoleto		9095	70002	Savona	9422	70002	Savona
10032	Masone		4080	70002	Savona	4296	70002	Savona
10033	Mele		2634	70002	Savona	2764	70002	Savona
10051	Rossiglione		3077	70002	Savona	3468	70002	Savona
10061	Tiglieto		613	70002	Savona	595	70002	Savona
10009	Campomorone		7514	70003	Genova - Serra Riccò	8005	70003	Genova - Campomorone
10014	Ceranesi		3762	70003	Genova - Serra Riccò	3509	70003	Genova - Campomorone
10035	Mignanego		3515	70003	Genova - Serra Riccò	3417	70003	Genova - Campomorone
10055	Sant'Olcese		5983	70003	Genova - Serra Riccò	6478	70003	Genova - Campomorone
10058	Serra Riccò		7879	70003	Genova - Serra Riccò	7873	70003	Genova - Campomorone
10025001	Genova	Crevari	1378	70003	Genova - Serra Riccò	1561	70003	Genova - Campomorone
10025002	Genova	Voltri	12271	70003	Genova - Serra Riccò	14016	70003	Genova - Campomorone
10025003	Genova	Ca' Nuova	6949	70003	Genova - Serra Riccò	7694	70003	Genova - Campomorone
10025004	Genova	Palmaro	7948	70003	Genova - Serra Riccò	8919	70003	Genova - Campomorone
10025005	Genova	Pra'	7625	70003	Genova - Serra Riccò	8781	70003	Genova - Campomorone
10025006	Genova	Castelluccio	5636	70003	Genova - Serra Riccò	6312	70003	Genova - Campomorone
10025007	Genova	Pegli	17599	70003	Genova - Serra Riccò	18852	70003	Genova - Campomorone
10025008	Genova	Mulleto	5026	70003	Genova - Serra Riccò	4675	70003	Genova - Campomorone
10025009	Genova	Sestri	19083	70003	Genova - Serra Riccò	21110	70003	Genova - Campomorone
10025010	Genova	San Giovanni Battista	15353	70003	Genova - Serra Riccò	17596	70003	Genova - Campomorone
10025011	Genova	Calcinara	10958	70003	Genova - Serra Riccò	12415	70003	Genova - Campomorone
10025012	Genova	Borzoli Ovest	2355	70003	Genova - Serra Riccò	2430	70003	Genova - Campomorone
10025013	Genova	Borzoli Est	2606	70003	Genova - Serra Riccò	2984	70003	Genova - Campomorone
10025014	Genova	Certosa	12451	70003	Genova - Serra Riccò	13925	70003	Genova - Campomorone
10025015	Genova	Rivarolo	9486	70003	Genova - Serra Riccò	10720	70003	Genova - Campomorone
10025016	Genova	Teglia	4688	70003	Genova - Serra Riccò	5245	70003	Genova - Campomorone
10025017	Genova	Begato	4946	70003	Genova - Serra Riccò	5413	70003	Genova - Campomorone
10025018	Genova	Bozaneto	13517	70003	Genova - Serra Riccò	15738	70003	Genova - Campomorone
10025019	Genova	Morego	1264	70003	Genova - Serra Riccò	1145	70003	Genova - Campomorone
10025020	Genova	San Quirico	3178	70003	Genova - Serra Riccò	3382	70003	Genova - Campomorone
10025021	Genova	Pontedecimo	8938	70003	Genova - Serra Riccò	9727	70003	Genova - Campomorone

## XIV LEGISLATURA - DISEGNI DI LEGGE E RELAZIONI - DOCUMENTI

Senato della Repubblica - aree amministrative dei collegi uninominali 2005

codice comune / area sub comunale	nome comune	nome area sub comunale	popolazione censimento 2001	codice collegio SENATO 2005	denominazione Commissione Collegio SENATO 2005	popolazione censimento 1991	codice collegio SENATO 1993	nome collegio SENATO 1993
10025022	Genova	Cornigliano	13570	70003	Genova - Serra Riccò	15472	70003	Genova - Campomorone
10025023	Genova	Campi	1109	70003	Genova - Serra Riccò	1196	70003	Genova - Campomorone
10025024	Genova	Campasso	8678	70003	Genova - Serra Riccò	9350	70003	Genova - Campomorone
10025025	Genova	San Gaetano	9291	70003	Genova - Serra Riccò	10371	70003	Genova - Campomorone
10025026	Genova	Sampierdarena	7576	70003	Genova - Serra Riccò	8782	70003	Genova - Campomorone
10025027	Genova	Belvedere	9027	70003	Genova - Serra Riccò	10158	70003	Genova - Campomorone
10025028	Genova	San Bartolomeo	8943	70003	Genova - Serra Riccò	10336	70003	Genova - Campomorone
10003	Bargagli		2624	70004	Genova - Bargagli	2440	70004	Genova - Bargagli
10021	Davagna		1783	70004	Genova - Bargagli	1696	70004	Genova - Bargagli
10025029	Genova	Angeli	11050	70004	Genova - Bargagli	12836	70004	Genova - Bargagli
10025030	Genova	San Teodoro	10915	70004	Genova - Bargagli	12188	70004	Genova - Bargagli
10025031	Genova	Lagaccio	12615	70004	Genova - Bargagli	14583	70004	Genova - Bargagli
10025032	Genova	Oregina	13214	70004	Genova - Bargagli	15125	70004	Genova - Bargagli
10025033	Genova	Pre'	6401	70004	Genova - Bargagli	6815	70004	Genova - Bargagli
10025034	Genova	Maddalena	4962	70004	Genova - Bargagli	5587	70004	Genova - Bargagli
10025035	Genova	Molo	8635	70004	Genova - Bargagli	10048	70004	Genova - Bargagli
10025036	Genova	San Nicola	9371	70004	Genova - Bargagli	10442	70004	Genova - Bargagli
10025037	Genova	Castelletto	12512	70004	Genova - Bargagli	13939	70004	Genova - Bargagli
10025038	Genova	Manin	7744	70004	Genova - Bargagli	8245	70004	Genova - Bargagli
10025043	Genova	Sant'Agata	9797	70004	Genova - Bargagli	10625	70004	Genova - Bargagli
10025044	Genova	San Fruttuoso	27580	70004	Genova - Bargagli	30981	70004	Genova - Bargagli
10025045	Genova	Quezzi	12057	70004	Genova - Bargagli	13618	70004	Genova - Bargagli
10025046	Genova	Fereggianno	9518	70004	Genova - Bargagli	10548	70004	Genova - Bargagli
10025047	Genova	Marassi	11283	70004	Genova - Bargagli	12671	70004	Genova - Bargagli
10025048	Genova	Forte Quezzi	9683	70004	Genova - Bargagli	11090	70004	Genova - Bargagli
10025049	Genova	Parenzo	15130	70004	Genova - Bargagli	17317	70004	Genova - Bargagli
10025050	Genova	San Pantaleo	6205	70004	Genova - Bargagli	7076	70004	Genova - Bargagli
10025051	Genova	Montesignano	14471	70004	Genova - Bargagli	16142	70004	Genova - Bargagli
10025052	Genova	Sant'Eusebio	2922	70004	Genova - Bargagli	3186	70004	Genova - Bargagli
10025053	Genova	Molassana	9924	70004	Genova - Bargagli	10759	70004	Genova - Bargagli
10025054	Genova	Doria	4862	70004	Genova - Bargagli	5355	70004	Genova - Bargagli
10025055	Genova	Prato	5908	70004	Genova - Bargagli	6277	70004	Genova - Bargagli
10025056	Genova	Bavari	1032	70004	Genova - Bargagli	1143	70004	Genova - Bargagli
10025057	Genova	San Desiderio	2102	70004	Genova - Bargagli	2278	70004	Genova - Bargagli



## XIV LEGISLATURA - DISEGNI DI LEGGE E RELAZIONI - DOCUMENTI

Senato della Repubblica - aree amministrative dei collegi uninominali 2005

codice comune / area sub comunale	nome comune	nome area sub comunale	popolazione censimento 2001	codice collegio SENATO 2005	denominazione Commissione Collegio SENATO 2005	popolazione censimento 1991	codice collegio SENATO 1993	nome collegio SENATO 1993
10025058	Genova	Apparizione	2782	70004	Genova - Bargagli	2959	70004	Genova - Bargagli
10025059	Genova	Borgo Ratti	9841	70004	Genova - Bargagli	11160	70004	Genova - Bargagli
10025060	Genova	Chiappeto	6502	70004	Genova - Bargagli	7283	70004	Genova - Bargagli
10002	Avegno		2151	70005	Genova - Rapallo	1986	70005	Genova - Chiavari
10004	Bogliasco		4613	70005	Genova - Rapallo	4553	70005	Genova - Chiavari
10006	Busalla		5978	70005	Genova - Rapallo	6414	70005	Genova - Chiavari
10007	Camogli		5516	70005	Genova - Rapallo	6033	70005	Genova - Chiavari
10010	Carasco		3274	70005	Genova - Rapallo	3161	70005	Genova - Chiavari
10012	Casella		3060	70005	Genova - Rapallo	2909	70005	Genova - Chiavari
10015	Chiavari		27476	70005	Genova - Rapallo	28584	70005	Genova - Chiavari
10016	Cicagna		2483	70005	Genova - Rapallo	2587	70005	Genova - Chiavari
10018	Cogorno		5296	70005	Genova - Rapallo	5351	70005	Genova - Chiavari
10019	Coreglia Ligure		256	70005	Genova - Rapallo	220	70005	Genova - Chiavari
10020	Crocefieschi		564	70005	Genova - Rapallo	500	70005	Genova - Chiavari
10022	Fascia		122	70005	Genova - Rapallo	138	70005	Genova - Chiavari
10023	Favale di Malvaro		480	70005	Genova - Rapallo	512	70005	Genova - Chiavari
10024	Fontanigorda		337	70005	Genova - Rapallo	405	70005	Genova - Chiavari
10026	Gorreto		147	70005	Genova - Rapallo	190	70005	Genova - Chiavari
10027	Isola del Cantone		1490	70005	Genova - Rapallo	1610	70005	Genova - Chiavari
10028	Lavagna		12940	70005	Genova - Rapallo	13403	70005	Genova - Chiavari
10029	Leivi		2218	70005	Genova - Rapallo	2050	70005	Genova - Chiavari
10030	Lorsica		504	70005	Genova - Rapallo	563	70005	Genova - Chiavari
10031	Lumarzo		1495	70005	Genova - Rapallo	1509	70005	Genova - Chiavari
10034	Mezzanego		1303	70005	Genova - Rapallo	1232	70005	Genova - Chiavari
10036	Moconesi		2561	70005	Genova - Rapallo	2626	70005	Genova - Chiavari
10038	Montebruno		277	70005	Genova - Rapallo	297	70005	Genova - Chiavari
10039	Montoggio		1988	70005	Genova - Rapallo	1934	70005	Genova - Chiavari
10041	Neirone		939	70005	Genova - Rapallo	934	70005	Genova - Chiavari
10042	Orero		610	70005	Genova - Rapallo	610	70005	Genova - Chiavari
10043	Pieve Ligure		2459	70005	Genova - Rapallo	2615	70005	Genova - Chiavari
10044	Portofino		529	70005	Genova - Rapallo	608	70005	Genova - Chiavari
10045	Propata		155	70005	Genova - Rapallo	184	70005	Genova - Chiavari
10046	Rapallo		29159	70005	Genova - Rapallo	27370	70005	Genova - Chiavari
10047	Recco		10191	70005	Genova - Rapallo	10147	70005	Genova - Chiavari

## XIV LEGISLATURA - DISEGNI DI LEGGE E RELAZIONI - DOCUMENTI

Senato della Repubblica - aree amministrative dei collegi uninominali 2005

codice comune / area sub comunale	nome comune	nome area sub comunale	popolazione censimento 2001	codice collegio SENATO 2005	denominazione Commissione Collegio SENATO 2005	popolazione censimento 1991	codice collegio SENATO 1993	nome collegio SENATO 1993
10048	Rezzoaglio		1248	70005	Genova - Rapallo	1560	70005	Genova - Chiavari
10049	Ronco Scrivia		4485	70005	Genova - Rapallo	4748	70005	Genova - Chiavari
10050	Rondanina		95	70005	Genova - Rapallo	103	70005	Genova - Chiavari
10052	Rovigno		558	70005	Genova - Rapallo	654	70005	Genova - Chiavari
10053	San Colombano Certenoli		2401	70005	Genova - Rapallo	2414	70005	Genova - Chiavari
10054	Santa Margherita Ligure		10405	70005	Genova - Rapallo	11077	70005	Genova - Chiavari
10056	Santo Stefano d'Aveto		1257	70005	Genova - Rapallo	1368	70005	Genova - Chiavari
10057	Savignone		3127	70005	Genova - Rapallo	2882	70005	Genova - Chiavari
10060	Sori		4263	70005	Genova - Rapallo	4518	70005	Genova - Chiavari
10062	Tortiglia		2216	70005	Genova - Rapallo	2309	70005	Genova - Chiavari
10063	Tribogna		538	70005	Genova - Rapallo	565	70005	Genova - Chiavari
10064	Uscio		2198	70005	Genova - Rapallo	2251	70005	Genova - Chiavari
10065	Valbrevenna		739	70005	Genova - Rapallo	690	70005	Genova - Chiavari
10066	Vobbia		497	70005	Genova - Rapallo	554	70005	Genova - Chiavari
10067	Zoagli		2421	70005	Genova - Rapallo	2360	70005	Genova - Chiavari
10025039	Genova	San Vincenzo	5417	70005	Genova - Rapallo	5909	70005	Genova - Chiavari
10025040	Genova	Carignano	7377	70005	Genova - Rapallo	7723	70005	Genova - Chiavari
10025041	Genova	Foce	5554	70005	Genova - Rapallo	5905	70005	Genova - Chiavari
10025042	Genova	Brignole	10586	70005	Genova - Rapallo	11719	70005	Genova - Chiavari
10025061	Genova	San Martino	9704	70005	Genova - Rapallo	10936	70005	Genova - Chiavari
10025062	Genova	Albaro	9484	70005	Genova - Rapallo	10527	70005	Genova - Chiavari
10025063	Genova	San Giuliano	8765	70005	Genova - Rapallo	9727	70005	Genova - Chiavari
10025064	Genova	Lido	6123	70005	Genova - Rapallo	6662	70005	Genova - Chiavari
10025065	Genova	Puggia	5932	70005	Genova - Rapallo	6414	70005	Genova - Chiavari
10025066	Genova	Sturla	8708	70005	Genova - Rapallo	9666	70005	Genova - Chiavari
10025067	Genova	Quarto	8114	70005	Genova - Rapallo	9408	70005	Genova - Chiavari
10025068	Genova	Quartara	5850	70005	Genova - Rapallo	6426	70005	Genova - Chiavari
10025069	Genova	Castagna	8609	70005	Genova - Rapallo	8305	70005	Genova - Chiavari
10025070	Genova	Quinto	8871	70005	Genova - Rapallo	9302	70005	Genova - Chiavari
10025071	Genova	Nervi	10746	70005	Genova - Rapallo	11561	70005	Genova - Chiavari
10005	Borzonasca		2025	70006	La Spezia	2145	70005	Genova - Chiavari
10011	Casarza Ligure		5915	70006	La Spezia	5160	70006	La Spezia
10013	Castiglione Chiavarese		1485	70006	La Spezia	1386	70006	La Spezia
10037	Moneglia		2753	70006	La Spezia	2670	70006	La Spezia

## XIV LEGISLATURA - DISEGNI DI LEGGE E RELAZIONI - DOCUMENTI

Senato della Repubblica - aree amministrative dei collegi uninominali 2005

codice comune / area sub comunale	nome comune	nome area sub comunale	popolazione censimento 2001	codice collegio SENATO 2005	denominazione Commissione Collegio SENATO 2005	popolazione censimento 1991	codice collegio SENATO 1993	nome collegio SENATO 1993
10040	Ne		2334	70006	La Spezia	2446	70005	Genova - Chiavari
10059	Sestri Levante		19084	70006	La Spezia	20470	70006	La Spezia
11001	Ameglia		4520	70006	La Spezia	4259	70006	La Spezia
11002	Arcola		9914	70006	La Spezia	9579	70006	La Spezia
11003	Beverino		2233	70006	La Spezia	2174	70006	La Spezia
11004	Bolano		7391	70006	La Spezia	7060	70006	La Spezia
11005	Bonassola		974	70006	La Spezia	1071	70006	La Spezia
11006	Borghetto di Vara		1005	70006	La Spezia	1069	70006	La Spezia
11007	Brugnato		1191	70006	La Spezia	1154	70006	La Spezia
11008	Calice al Cornoviglio		1173	70006	La Spezia	1290	70006	La Spezia
11009	Carro		635	70006	La Spezia	677	70006	La Spezia
11010	Carrodano		545	70006	La Spezia	569	70006	La Spezia
11011	Castelnuovo Magra		7935	70006	La Spezia	7912	70006	La Spezia
11012	Deiva Marina		1463	70006	La Spezia	1546	70006	La Spezia
11013	Follo		5579	70006	La Spezia	5071	70006	La Spezia
11014	Framura		744	70006	La Spezia	839	70006	La Spezia
11015	La Spezia		91391	70006	La Spezia	101442	70006	La Spezia
11016	Lerici		10900	70006	La Spezia	12233	70006	La Spezia
11017	Levanto		5641	70006	La Spezia	5925	70006	La Spezia
11018	Maissana		669	70006	La Spezia	724	70006	La Spezia
11019	Monterosso al Mare		1571	70006	La Spezia	1732	70006	La Spezia
11020	Ortonovo		8348	70006	La Spezia	8135	70006	La Spezia
11021	Pignone		650	70006	La Spezia	714	70006	La Spezia
11022	Portovenere		4097	70006	La Spezia	4534	70006	La Spezia
11023	Riccò del Golfo di Spezia		3367	70006	La Spezia	3296	70006	La Spezia
11024	Riomaggiore		1809	70006	La Spezia	2051	70006	La Spezia
11025	Rocchetta di Vara		852	70006	La Spezia	814	70006	La Spezia
11026	Santo Stefano di Magra		8344	70006	La Spezia	7884	70006	La Spezia
11027	Sarzana		20059	70006	La Spezia	19849	70006	La Spezia
11028	Sesta Godano		1554	70006	La Spezia	1585	70006	La Spezia
11029	Varese Ligure		2358	70006	La Spezia	2681	70006	La Spezia
11030	Vernazza		1084	70006	La Spezia	1184	70006	La Spezia
11031	Vezzano Ligure		7424	70006	La Spezia	7558	70006	La Spezia
11032	Zignago		515	70006	La Spezia	588	70006	La Spezia

## XIV LEGISLATURA - DISEGNI DI LEGGE E RELAZIONI - DOCUMENTI

Senato della Repubblica - aree amministrative dei collegi uninominali 2005

codice comune / area sub comunale	nome comune	nome area sub comunale	popolazione censimento 2001	codice collegio SENATO 2005	denominazione Commissione Collegio SENATO 2005	popolazione censimento 1991	codice collegio SENATO 1993	nome collegio SENATO 1993
<b>Regione Emilia-Romagna</b>								
39002	Bagnacavallo		16122	80001	Forlì	16584	80001	Forlì
39003	Bagnara di Romagna		1761	80001	Forlì	1713	80001	Forlì
39004	Brisighella		7500	80001	Forlì	7803	80001	Forlì
39005	Casola Valsenio		2844	80001	Forlì	2930	80001	Forlì
39006	Castel Bolognese		8212	80001	Forlì	7891	80001	Forlì
39009	Cotignola		6875	80001	Forlì	6921	80001	Forlì
39010	Faenza		53641	80001	Forlì	54139	80001	Forlì
39011	Fusignano		7516	80001	Forlì	7494	80001	Forlì
39012	Lugo		31603	80001	Forlì	32204	80001	Forlì
39013	Massa Lombarda		8518	80001	Forlì	8513	80001	Forlì
39015	Riolo Terme		5336	80001	Forlì	5013	80001	Forlì
39016	Russi		10503	80001	Forlì	10879	80001	Forlì
39017	Sant'Agata sul Santeramo		2131	80001	Forlì	2002	80001	Forlì
39018	Solarolo		4216	80001	Forlì	4004	80001	Forlì
40012	Forlì		108335	80001	Forlì	109541	80001	Forlì
40001	Bagno di Romagna		6108	80002	Cesena	6254	80002	Cesena
40003	Berlinoro		9307	80002	Cesena	8601	80002	Cesena
40004	Borghetti		2034	80002	Cesena	1793	80002	Cesena
40005	Castrocaro Terme e Terra del Sole		6025	80002	Cesena	5331	80002	Cesena
40007	Cesena		90948	80002	Cesena	88487	80002	Cesena
40008	Cesenatico		21716	80002	Cesena	20390	80002	Cesena
40009	Civitella di Romagna		3794	80002	Cesena	3778	80002	Cesena
40011	Dovadola		1583	80002	Cesena	1563	80002	Cesena
40013	Forlimpopoli		11442	80002	Cesena	11343	80002	Cesena
40014	Galeata		2291	80002	Cesena	2237	80002	Cesena
40015	Gambettola		9416	80002	Cesena	9087	80002	Cesena
40016	Gatteo		6799	80002	Cesena	5879	80002	Cesena
40018	Longiano		5587	80002	Cesena	4699	80002	Cesena
40019	Meldola		9377	80002	Cesena	9057	80002	Cesena
40020	Mercato Saraceno		6185	80002	Cesena	6051	80002	Cesena
40022	Modigliana		4744	80002	Cesena	4836	80002	Cesena
40028	Montiano		1591	80002	Cesena	1545	80002	Cesena
40031	Portico e San Benedetto		863	80002	Cesena	966	80002	Cesena

## XIV LEGISLATURA - DISEGNI DI LEGGE E RELAZIONI - DOCUMENTI

Senato della Repubblica - aree amministrative dei collegi uninominali 2005

codice comune / area sub comunale	nome comune	nome area sub comunale	popolazione censimento 2001	codice collegio SENATO 2005	denominazione Commissione Collegio SENATO 2005	popolazione censimento 1991	codice collegio SENATO 1993	nome collegio SENATO 1993
40032	Predappio		6149	80002	Cesena	5969	80002	Cesena
40033	Premilcuore		889	80002	Cesena	951	80002	Cesena
40036	Rocca San Casciano		2116	80002	Cesena	2161	80002	Cesena
40037	Roncofreddo		2819	80002	Cesena	2493	80002	Cesena
40041	San Mauro Pascoli		9435	80002	Cesena	7986	80002	Cesena
40043	Santa Sofia		4276	80002	Cesena	4245	80002	Cesena
40044	Sarsina		3693	80002	Cesena	3908	80002	Cesena
40045	Savignano sul Rubicone		14786	80002	Cesena	12871	80002	Cesena
40046	Sogliano al Rubicone		2890	80002	Cesena	2869	80002	Cesena
40049	Tredozio		1317	80002	Cesena	1454	80002	Cesena
40050	Verghereto		2027	80002	Cesena	2302	80002	Cesena
38001	Argenta		21648	80003	Ravenna	22529	80003	Ravenna
38006	Comacchio		20320	80003	Ravenna	21179	80003	Ravenna
38011	Lagosanto		4398	80003	Ravenna	4387	80003	Ravenna
38012	Masi Torello		2334	80003	Ravenna	2430	80003	Ravenna
38013	Massa Fiscaglia		3819	80003	Ravenna	4168	80003	Ravenna
38015	Migliarino		3674	80003	Ravenna	4029	80003	Ravenna
38017	Ostellato		6944	80003	Ravenna	7488	80003	Ravenna
38019	Portomaggiore		11907	80003	Ravenna	12741	80003	Ravenna
38023	Voghiera		3945	80003	Ravenna	4088	80003	Ravenna
38024	Tresigallo		4757	80003	Ravenna	4829	80003	Ravenna
38026	Migliaro		2301	80003	Ravenna	2411	80003	Ravenna
39001	Alfonsine		11724	80003	Ravenna	12151	80003	Ravenna
39007	Cervia		25892	80003	Ravenna	25294	80003	Ravenna
39008	Conselice		8822	80003	Ravenna	9075	80003	Ravenna
39014	Ravenna		134631	80003	Ravenna	135844	80003	Ravenna
38002	Berra		5832	80004	Ferrara	6611	80004	Ferrara
38003	Bondeno		15741	80004	Ferrara	16945	80004	Ferrara
38004	Cento		29297	80004	Ferrara	29033	80004	Ferrara
38005	Codigoro		13057	80004	Ferrara	13895	80004	Ferrara
38007	Copparo		18057	80004	Ferrara	19273	80004	Ferrara
38008	Ferrara		130992	80004	Ferrara	138015	80004	Ferrara
38009	Fornigliana		2840	80004	Ferrara	2906	80004	Ferrara
38010	Jolanda di Savoia		3351	80004	Ferrara	3695	80004	Ferrara

## XIV LEGISLATURA - DISEGNI DI LEGGE E RELAZIONI - DOCUMENTI

Senato della Repubblica - aree amministrative dei collegi uninominali 2005

codice comune / area sub comunale	nome comune	nome area sub comunale	popolazione censimento 2001	codice collegio SENATO 2005	denominazione Commissione Collegio SENATO 2005	popolazione censimento 1991	codice collegio SENATO 1993	nome collegio SENATO 1993
38014	Mesola		7470	80004	Ferrara	7963	80004	Ferrara
38016	Mirabello		3334	80004	Ferrara	3481	80004	Ferrara
38018	Poggio Renatico		7679	80004	Ferrara	7383	80004	Ferrara
38020	Ro		3811	80004	Ferrara	4164	80004	Ferrara
38021	Sant'Agostino		6139	80004	Ferrara	5900	80004	Ferrara
38022	Vigarano Mainarda		6584	80004	Ferrara	6610	80004	Ferrara
38025	Goro		4092	80004	Ferrara	4410	80004	Ferrara
37007	Borgo Tossignano		3023	80005	Imola	2601	80005	Imola
37008	Budrio		15403	80005	Imola	14171	80005	Imola
37010	Camugnano		2132	80005	Imola	2086	80005	Imola
37012	Casalfumane		2926	80005	Imola	2587	80005	Imola
37014	Castel del Rio		1252	80005	Imola	1095	80005	Imola
37016	Castel Guelfo di Bologna		3473	80005	Imola	2789	80005	Imola
37020	Castel San Pietro Terme		19153	80005	Imola	17922	80005	Imola
37021	Castenaso		13607	80005	Imola	13436	80005	Imola
37022	Castiglione dei Pepoli		6008	80005	Imola	6091	80005	Imola
37025	Dozza		5629	80005	Imola	4943	80005	Imola
37026	Fontanelice		1797	80005	Imola	1621	80005	Imola
37030	Granarolo dell'Emilia		8696	80005	Imola	6934	80005	Imola
37031	Grizzana Morandi		3694	80005	Imola	2832	80005	Imola
37032	Imola		64348	80005	Imola	62567	80005	Imola
37034	Loiano		4158	80005	Imola	3110	80005	Imola
37037	Medicina		13570	80005	Imola	12470	80005	Imola
37038	Minerbio		7558	80005	Imola	6774	80005	Imola
37039	Molinella		13727	80005	Imola	12066	80005	Imola
37040	Monghidoro		3618	80005	Imola	2940	80005	Imola
37041	Monterenzio		5177	80005	Imola	3723	80005	Imola
37044	Monzuno		5254	80005	Imola	4267	80005	Imola
37045	Mordano		4246	80005	Imola	3834	80005	Imola
37046	Ozzano dell'Emilia		10459	80005	Imola	9665	80005	Imola
37047	Pianoro		16181	80005	Imola	14342	80005	Imola
37051	San Benedetto Val di Sambro		4375	80005	Imola	4160	80005	Imola
37054	San Lazzaro di Savena		29446	80005	Imola	30312	80005	Imola
37006002	Bologna	Bolognina	31736	80006	Bologna centro	35359	80006	Bologna centro

## XIV LEGISLATURA - DISEGNI DI LEGGE E RELAZIONI - DOCUMENTI

Senato della Repubblica - aree amministrative dei collegi uninominali 2005

codice comune / area sub comunale	nome comune	nome area sub comunale	popolazione censimento 2001	codice collegio SENATO 2005	denominazione Commissione Collegio SENATO 2005	popolazione censimento 1991	codice collegio SENATO 1993	nome collegio SENATO 1993
37006003	Bologna	Corticella	17278	80006	Bologna centro	15882	80006	Bologna centro
37006005	Bologna	Marconi	13932	80006	Bologna centro	15437	80006	Bologna centro
37006009	Bologna	San Donato	30748	80006	Bologna centro	35397	80006	Bologna centro
37006010	Bologna	Colli	8107	80006	Bologna centro	8616	80006	Bologna centro
37006011	Bologna	Galvani	12867	80006	Bologna centro	13973	80006	Bologna centro
37006012	Bologna	Murri	28327	80006	Bologna centro	31991	80006	Bologna centro
37006013	Bologna	Imerio	13576	80006	Bologna centro	14542	80006	Bologna centro
37006014	Bologna	San Vitale	31397	80006	Bologna centro	31798	80006	Bologna centro
37006016	Bologna	Malpighi	11861	80006	Bologna centro	12560	80006	Bologna centro
37006017	Bologna	Mazzini	38440	80006	Bologna centro	42916	80006	Bologna centro
37006018	Bologna	San Ruffillo	21500	80006	Bologna centro	24184	80006	Bologna centro
37004	Bazzano		6103	80007	Bologna - Casalecchio di Reno	5309	80007	Reno
37011	Casalecchio di Reno		33029	80007	Bologna - Casalecchio di Reno	34503	80007	Reno
37013	Castel d'Aiano		1822	80007	Bologna - Casalecchio di Reno	1740	80007	Reno
37015	Castel di Casio		3174	80007	Bologna - Casalecchio di Reno	2833	80007	Reno
37018	Castello di Serravalle		3977	80007	Bologna - Casalecchio di Reno	2773	80007	Reno
37023	Crespellano		7787	80007	Bologna - Casalecchio di Reno	7149	80007	Reno
37027	Gaggio Montano		4771	80007	Bologna - Casalecchio di Reno	4390	80007	Reno
37029	Granaglione		2116	80007	Bologna - Casalecchio di Reno	2063	80007	Reno
37033	Lizzano in Belvedere		2253	80007	Bologna - Casalecchio di Reno	2313	80007	Reno
37036	Marzabotto		6262	80007	Bologna - Casalecchio di Reno	5252	80007	Reno
37042	Monte San Pietro		10280	80007	Bologna - Casalecchio di Reno	7568	80007	Reno
37043	Montevoglio		4481	80007	Bologna - Casalecchio di Reno	3868	80007	Reno
37049	Porretta Terme		4646	80007	Bologna - Casalecchio di Reno	4665	80007	Reno
37057	Sasso Marconi		13793	80007	Bologna - Casalecchio di Reno	13295	80007	Reno
37058	Savigno		2556	80007	Bologna - Casalecchio di Reno	2238	80007	Reno
37059	Vergato		6730	80007	Bologna - Casalecchio di Reno	5872	80007	Reno
37060	Zola Predosa		15965	80007	Bologna - Casalecchio di Reno	15665	80007	Reno
37006001	Bologna	Borgo Panigale	23937	80007	Bologna - Casalecchio di Reno	25996	80007	Reno
37006004	Bologna	Lame	13854	80007	Bologna - Casalecchio di Reno	14817	80007	Reno
37006006	Bologna	Saffi	17941	80007	Bologna - Casalecchio di Reno	20081	80007	Reno
37006007	Bologna	Barca	20423	80007	Bologna - Casalecchio di Reno	22105	80007	Reno
37006008	Bologna	Santa Viola	11519	80007	Bologna - Casalecchio di Reno	11930	80007	Reno
37006015	Bologna	Costa-Saragozza	23774	80007	Bologna - Casalecchio di Reno	26794	80007	Reno

## XIV LEGISLATURA - DISEGNI DI LEGGE E RELAZIONI - DOCUMENTI

Senato della Repubblica - aree amministrative dei collegi uninominali 2005

codice comune / area sub comunale	nome comune	nome area sub comunale	popolazione censimento 2001	codice collegio SENATO 2005	denominazione Commissione Collegio SENATO 2005	popolazione censimento 1991	codice collegio SENATO 1993	nome collegio SENATO 1993
36001	Bastiglia		3359	80008	San Giovanni in Persiceto	2276	80008	San Giovanni in Persiceto
36002	Bomporto		7583	80008	San Giovanni in Persiceto	5801	80008	San Giovanni in Persiceto
36004	Camposanto		3051	80008	San Giovanni in Persiceto	2917	80008	San Giovanni in Persiceto
36009	Cavezzo		6722	80008	San Giovanni in Persiceto	6351	80008	San Giovanni in Persiceto
36010	Concordia sulla Secchia		8337	80008	San Giovanni in Persiceto	8242	80008	San Giovanni in Persiceto
36012	Finale Emilia		15141	80008	San Giovanni in Persiceto	15057	80008	San Giovanni in Persiceto
36021	Medolla		5573	80008	San Giovanni in Persiceto	5481	80008	San Giovanni in Persiceto
36022	Mirandola		22068	80008	San Giovanni in Persiceto	21588	80008	San Giovanni in Persiceto
36027	Nonantola		12530	80008	San Giovanni in Persiceto	10998	80008	San Giovanni in Persiceto
36028	Novi di Modena		10427	80008	San Giovanni in Persiceto	10086	80008	San Giovanni in Persiceto
36034	Ravanno		5316	80008	San Giovanni in Persiceto	4381	80008	San Giovanni in Persiceto
36037	San Felice sul Panaro		10055	80008	San Giovanni in Persiceto	9426	80008	San Giovanni in Persiceto
36038	San Possidonio		3500	80008	San Giovanni in Persiceto	3339	80008	San Giovanni in Persiceto
36039	San Prospero		4448	80008	San Giovanni in Persiceto	4013	80008	San Giovanni in Persiceto
37001	Anzola dell'Emilia		10373	80008	San Giovanni in Persiceto	10040	80008	San Giovanni in Persiceto
37002	Argelato		8680	80008	San Giovanni in Persiceto	7727	80008	San Giovanni in Persiceto
37003	Baricella		5624	80008	San Giovanni in Persiceto	4905	80008	San Giovanni in Persiceto
37005	Bentivoglio		4557	80008	San Giovanni in Persiceto	4094	80008	San Giovanni in Persiceto
37009	Calderara di Reno		11638	80008	San Giovanni in Persiceto	10800	80008	San Giovanni in Persiceto
37017	Castello d'Agile		5051	80008	San Giovanni in Persiceto	3669	80008	San Giovanni in Persiceto
37019	Castel Maggiore		16068	80008	San Giovanni in Persiceto	14832	80008	San Giovanni in Persiceto
37024	Crevacore		11894	80008	San Giovanni in Persiceto	11511	80008	San Giovanni in Persiceto
37028	Galliera		5183	80008	San Giovanni in Persiceto	4527	80008	San Giovanni in Persiceto
37035	Malalbergo		7248	80008	San Giovanni in Persiceto	6456	80008	San Giovanni in Persiceto
37048	Pieve di Cento		6658	80008	San Giovanni in Persiceto	6589	80008	San Giovanni in Persiceto
37050	Sala Bolognese		6273	80008	San Giovanni in Persiceto	4935	80008	San Giovanni in Persiceto
37052	San Giorgio di Piano		6260	80008	San Giovanni in Persiceto	5305	80008	San Giovanni in Persiceto
37053	San Giovanni in Persiceto		24007	80008	San Giovanni in Persiceto	22513	80008	San Giovanni in Persiceto
37055	San Pietro in Casale		9866	80008	San Giovanni in Persiceto	8814	80008	San Giovanni in Persiceto
37056	Sant'Agata Bolognese		5973	80008	San Giovanni in Persiceto	4927	80008	San Giovanni in Persiceto
36003	Campogalliano		7762	80009	Modena	6784	80009	Modena
36005	Carpi		61476	80009	Modena	60715	80009	Modena
36023	Modena		175502	80009	Modena	176990	80009	Modena
36044	Soliera		13222	80009	Modena	11395	80009	Modena



## XIV LEGISLATURA - DISEGNI DI LEGGE E RELAZIONI - DOCUMENTI

Senato della Repubblica - aree amministrative dei collegi uninominali 2005

codice comune / area sub comunale	nome comune	nome area sub comunale	popolazione censimento 2001	codice collegio SENATO 2005	denominazione Commissione Collegio SENATO 2005	popolazione censimento 1991	codice collegio SENATO 1993	nome collegio SENATO 1993
36006	Castelfranco Emilia		25096	80010	Sassuolo	21247	80010	Sassuolo
36007	Castelnuovo Rangone		12096	80010	Sassuolo	9683	80010	Sassuolo
36008	Castelvetro di Modena		9589	80010	Sassuolo	8081	80010	Sassuolo
36011	Fanano		2910	80010	Sassuolo	2932	80010	Sassuolo
36013	Fiorano Modenese		16137	80010	Sassuolo	15644	80010	Sassuolo
36014	Fiumalbo		1370	80010	Sassuolo	1554	80010	Sassuolo
36015	Formigine		30073	80010	Sassuolo	26667	80010	Sassuolo
36016	Frassinoro		2154	80010	Sassuolo	2476	80010	Sassuolo
36017	Guiglia		3739	80010	Sassuolo	2958	80010	Sassuolo
36018	Lama Mocogno		3032	80010	Sassuolo	3039	80010	Sassuolo
36019	Maranello		15912	80010	Sassuolo	14574	80010	Sassuolo
36020	Marano sul Panaro		3750	80010	Sassuolo	3272	80010	Sassuolo
36024	Montecreto		929	80010	Sassuolo	1042	80010	Sassuolo
36025	Montefiorino		2317	80010	Sassuolo	2332	80010	Sassuolo
36026	Montese		3181	80010	Sassuolo	3167	80010	Sassuolo
36029	Palagano		2466	80010	Sassuolo	2381	80010	Sassuolo
36030	Pavullo nel Frignano		15119	80010	Sassuolo	13379	80010	Sassuolo
36031	Pievepelago		2120	80010	Sassuolo	2152	80010	Sassuolo
36032	Polinago		1867	80010	Sassuolo	1889	80010	Sassuolo
36033	Prignano sulla Secchia		3551	80010	Sassuolo	3109	80010	Sassuolo
36035	Riolunato		737	80010	Sassuolo	837	80010	Sassuolo
36036	San Cesario sul Panaro		5302	80010	Sassuolo	5188	80010	Sassuolo
36040	Sassuolo		39852	80010	Sassuolo	40275	80010	Sassuolo
36041	Savignano sul Panaro		8325	80010	Sassuolo	7762	80010	Sassuolo
36042	Serramazzoni		6883	80010	Sassuolo	5428	80010	Sassuolo
36043	Sestola		2670	80010	Sassuolo	2756	80010	Sassuolo
36045	Spilamberto		10973	80010	Sassuolo	10665	80010	Sassuolo
36046	Vignola		21178	80010	Sassuolo	20138	80010	Sassuolo
36047	Zocca		4593	80010	Sassuolo	4213	80010	Sassuolo
35001	Albinea		7750	80011	Reggio nell'Emilia	6764	80011	Reggio nell'Emilia
35003	Baiso		3261	80011	Reggio nell'Emilia	3213	80011	Reggio nell'Emilia
35004	Bibbiano		7725	80011	Reggio nell'Emilia	7239	80011	Reggio nell'Emilia
35007	Busana		1352	80011	Reggio nell'Emilia	1405	80011	Reggio nell'Emilia
35010	Campegine		4551	80011	Reggio nell'Emilia	4077	80012	Fidenza

## XIV LEGISLATURA - DISEGNI DI LEGGE E RELAZIONI - DOCUMENTI

Senato della Repubblica - aree amministrative dei collegi uninominali 2005

codice comune / area sub comunale	nome comune	nome area sub comunale	popolazione censimento 2001	codice collegio SENATO 2005	denominazione Commissione Collegio SENATO 2005	popolazione censimento 1991	codice collegio SENATO 1993	nome collegio SENATO 1993
35011	Carpineti		4111	80011	Reggio nell'Emilia	4026	80011	Reggio nell'Emilia
35012	Casalgrande		14226	80011	Reggio nell'Emilia	13269	80011	Reggio nell'Emilia
35013	Casina		4392	80011	Reggio nell'Emilia	4055	80011	Reggio nell'Emilia
35014	Castellarano		11774	80011	Reggio nell'Emilia	8894	80011	Reggio nell'Emilia
35016	Castelnovo Ne' Monti		10046	80011	Reggio nell'Emilia	9635	80011	Reggio nell'Emilia
35017	Cavriago		8968	80011	Reggio nell'Emilia	8369	80011	Reggio nell'Emilia
35018	Canossa		3377	80011	Reggio nell'Emilia	3329	80011	Reggio nell'Emilia
35019	Collagna		1005	80011	Reggio nell'Emilia	1112	80011	Reggio nell'Emilia
35025	Ligonchio		1005	80011	Reggio nell'Emilia	1195	80011	Reggio nell'Emilia
35027	Montecchio Emilia		8742	80011	Reggio nell'Emilia	8043	80011	Reggio nell'Emilia
35030	Quattro Castella		11204	80011	Reggio nell'Emilia	9515	80011	Reggio nell'Emilia
35031	Ramiseto		1468	80011	Reggio nell'Emilia	1570	80011	Reggio nell'Emilia
35033	Reggio nell'Emilia		141877	80011	Reggio nell'Emilia	132030	80011	Reggio nell'Emilia
35038	San Polo d'Enza		5221	80011	Reggio nell'Emilia	4751	80011	Reggio nell'Emilia
35040	Scandiano		22839	80011	Reggio nell'Emilia	21908	80011	Reggio nell'Emilia
35041	Toano		4264	80011	Reggio nell'Emilia	3962	80011	Reggio nell'Emilia
35042	Vetto		1972	80011	Reggio nell'Emilia	2107	80011	Reggio nell'Emilia
35043	Vezzano sul Crostolo		3797	80011	Reggio nell'Emilia	3369	80011	Reggio nell'Emilia
35044	Viano		3077	80011	Reggio nell'Emilia	2870	80011	Reggio nell'Emilia
35045	Villa Minozzo		4147	80011	Reggio nell'Emilia	4063	80011	Reggio nell'Emilia
34007	Busseto		6841	80012	Fidenza	7026	80012	Fidenza
34010	Colombo		7971	80012	Fidenza	7492	80012	Fidenza
34014	Fidenza		23424	80012	Fidenza	23192	80012	Fidenza
34015	Fontanelato		6338	80012	Fidenza	6109	80012	Fidenza
34016	Fontevivo		4874	80012	Fidenza	4542	80012	Fidenza
34020	Medesano		9139	80012	Fidenza	7909	80012	Fidenza
34021	Mezzani		2942	80012	Fidenza	2503	80012	Fidenza
34025	Noceto		10631	80012	Fidenza	10128	80012	Fidenza
34028	Pellegrino Parmense		1285	80012	Fidenza	1468	80012	Fidenza
34029	Polesine Parmense		1509	80012	Fidenza	1499	80012	Fidenza
34030	Roccabianca		3133	80012	Fidenza	3259	80012	Fidenza
34032	Salsomaggiore Terme		17906	80012	Fidenza	17406	80012	Fidenza
34033	San Secondo Parmense		5037	80012	Fidenza	4769	80012	Fidenza
34034	Sissa		3946	80012	Fidenza	3760	80012	Fidenza

## XIV LEGISLATURA - DISEGNI DI LEGGE E RELAZIONI - DOCUMENTI

Senato della Repubblica - aree amministrative dei collegi uninominali 2005

codice comune / area sub comunale	nome comune	nome area sub comunale	popolazione censimento 2001	codice collegio SENATO 2005	denominazione Commissione Collegio SENATO 2005	popolazione censimento 1991	codice collegio SENATO 1993	nome collegio SENATO 1993
34036	Soragna		4358	80012	Fidenza	4163	80012	Fidenza
34037	Sorbolo		8656	80012	Fidenza	7488	80012	Fidenza
34041	Torile		5955	80012	Fidenza	4831	80012	Fidenza
34043	Trecasali		3054	80012	Fidenza	2736	80012	Fidenza
34048	Zibello		2010	80012	Fidenza	2210	80012	Fidenza
35002	Bagnolo in Piano		8103	80012	Fidenza	7381	80012	Fidenza
35005	Boretto		4636	80012	Fidenza	4324	80012	Fidenza
35006	Brescello		4817	80012	Fidenza	4558	80012	Fidenza
35008	Cadelbosco di Sopra		7867	80012	Fidenza	6861	80012	Fidenza
35009	Campagnola Emilia		4900	80012	Fidenza	4445	80012	Fidenza
35015	Castelnovo di Sotto		7810	80012	Fidenza	7154	80012	Fidenza
35020	Correggio		20604	80012	Fidenza	20113	80012	Fidenza
35021	Fabbrico		5517	80012	Fidenza	5224	80012	Fidenza
35022	Gattatico		5389	80012	Fidenza	4835	80012	Fidenza
35023	Guattieri		6229	80012	Fidenza	6041	80012	Fidenza
35024	Guastalla		13886	80012	Fidenza	13354	80012	Fidenza
35026	Luzzara		8517	80012	Fidenza	7949	80012	Fidenza
35028	Novellara		11912	80012	Fidenza	11235	80012	Fidenza
35029	Poviglio		6522	80012	Fidenza	6347	80012	Fidenza
35032	Reggiolo		8559	80012	Fidenza	8030	80012	Fidenza
35034	Rio Saliceto		5258	80012	Fidenza	4349	80012	Fidenza
35035	Rolo		3631	80012	Fidenza	3360	80012	Fidenza
35036	Rubiera		11458	80012	Fidenza	9654	80012	Fidenza
35037	San Martino in Rio		6484	80012	Fidenza	5410	80012	Fidenza
35039	Sant'Illario d'Enza		9702	80012	Fidenza	9237	80012	Fidenza
34001	Albareto		2181	80013	Parma	2285	80013	Parma
34002	Bardi		2719	80013	Parma	3393	80013	Parma
34003	Bedonia		3823	80013	Parma	4443	80013	Parma
34004	Berceto		2434	80013	Parma	2746	80013	Parma
34005	Bore		904	80013	Parma	1056	80013	Parma
34006	Borgo Val di Taro		7084	80013	Parma	7027	80013	Parma
34008	Calestano		1813	80013	Parma	1796	80013	Parma
34009	Collecchio		11904	80013	Parma	11190	80013	Parma
34011	Compiano		1097	80013	Parma	1080	80013	Parma

## XIV LEGISLATURA - DISEGNI DI LEGGE E RELAZIONI - DOCUMENTI

Senato della Repubblica - aree amministrative dei collegi uninominali 2005

codice comune / area sub comunale	nome comune	nome area sub comunale	popolazione censimento 2001	codice collegio SENATO 2005	denominazione Commissione Collegio SENATO 2005	popolazione censimento 1991	codice collegio SENATO 1993	nome collegio SENATO 1993
34012	Corniglio		2314	80013	Parma	2609	80013	Parma
34013	Felino		7197	80013	Parma	6354	80013	Parma
34017	Fornovo di Taro		5984	80013	Parma	5906	80013	Parma
34018	Langhirano		8388	80013	Parma	7532	80013	Parma
34019	Lesignano de' Bagni		3825	80013	Parma	2979	80013	Parma
34022	Monchio delle Corti		1254	80013	Parma	1469	80013	Parma
34023	Montechiarugolo		8903	80013	Parma	8326	80013	Parma
34024	Neviano degli Arduini		3727	80013	Parma	3612	80013	Parma
34026	Palanzano		1352	80013	Parma	1554	80013	Parma
34027	Parma		163457	80013	Parma	170520	80013	Parma
34031	Sala Baganza		4616	80013	Parma	4198	80013	Parma
34035	Solignano		1921	80013	Parma	1830	80013	Parma
34038	Terenzo		1289	80013	Parma	1319	80013	Parma
34039	Tizzano Val Parma		2126	80013	Parma	2283	80013	Parma
34040	Tornolo		1291	80013	Parma	1565	80013	Parma
34042	Traversetolo		7931	80013	Parma	6892	80013	Parma
34044	Valmazzola		677	80013	Parma	844	80013	Parma
34045	Varano de' Melegari		2236	80013	Parma	2075	80013	Parma
34046	Varsi		1520	80013	Parma	1957	80013	Parma
33001	Agazzano		2003	80014	Piacenza	1903	80014	Piacenza
33002	Alseno		4661	80014	Piacenza	4566	80014	Piacenza
33003	Besenzone		953	80014	Piacenza	1047	80014	Piacenza
33004	Bettola		3187	80014	Piacenza	3452	80014	Piacenza
33005	Bobbio		3816	80014	Piacenza	3867	80014	Piacenza
33006	Borgonovo Val Tidone		6866	80014	Piacenza	6559	80014	Piacenza
33007	Cadeo		5459	80014	Piacenza	5396	80014	Piacenza
33008	Calendasco		2311	80014	Piacenza	2170	80014	Piacenza
33009	Caminata		301	80014	Piacenza	319	80014	Piacenza
33010	Caorso		4511	80014	Piacenza	4454	80014	Piacenza
33011	Carpaneto Piacentino		6881	80014	Piacenza	6206	80014	Piacenza
33012	Castell'Arquato		4567	80014	Piacenza	4405	80014	Piacenza
33013	Castel San Giovanni		11962	80014	Piacenza	11741	80014	Piacenza
33014	Castelvetro Piacentino		4839	80014	Piacenza	4874	80014	Piacenza
33015	Cerignale		224	80014	Piacenza	317	80014	Piacenza

## XIV LEGISLATURA - DISEGNI DI LEGGE E RELAZIONI - DOCUMENTI

Senato della Repubblica - aree amministrative dei collegi uninominali 2005

codice comune / area sub comunale	nome comune	nome area sub comunale	popolazione censimento 2001	codice collegio SENATO 2005	denominazione Commissione Collegio SENATO 2005	popolazione censimento 1991	codice collegio SENATO 1993	nome collegio SENATO 1993
33016	Coli		1076	80014	Piacenza	1187	80014	Piacenza
33017	Corte Brugnatella		818	80014	Piacenza	914	80014	Piacenza
33018	Cortemaggiore		4172	80014	Piacenza	4481	80014	Piacenza
33019	Farini		1881	80014	Piacenza	2326	80014	Piacenza
33020	Ferrere		2010	80014	Piacenza	2675	80014	Piacenza
33021	Fiorenzuola d'Arda		13339	80014	Piacenza	13317	80014	Piacenza
33022	Gazzola		1676	80014	Piacenza	1473	80014	Piacenza
33023	Gossolengo		3763	80014	Piacenza	2907	80014	Piacenza
33024	Gagnano Trebbiense		3470	80014	Piacenza	3102	80014	Piacenza
33025	Gropparello		2369	80014	Piacenza	2642	80014	Piacenza
33026	Lugagnano Val d'Arda		4202	80014	Piacenza	4235	80014	Piacenza
33027	Monticelli d'Ongina		5244	80014	Piacenza	5392	80014	Piacenza
33028	Morfasso		1371	80014	Piacenza	1737	80014	Piacenza
33029	Nibbiano		2388	80014	Piacenza	2449	80014	Piacenza
33030	Ottone		730	80014	Piacenza	891	80014	Piacenza
33031	Pecorara		915	80014	Piacenza	1086	80014	Piacenza
33032	Piacenza		95594	80014	Piacenza	102288	80014	Piacenza
33033	Pianello Val Tidone		2207	80014	Piacenza	2303	80014	Piacenza
33034	Piozzano		696	80014	Piacenza	750	80014	Piacenza
33035	Podenzano		7491	80014	Piacenza	6603	80014	Piacenza
33036	Ponte dell'Olio		4823	80014	Piacenza	4827	80014	Piacenza
33037	Pontenure		5230	80014	Piacenza	5042	80014	Piacenza
33038	Rivergaro		5507	80014	Piacenza	4777	80014	Piacenza
33039	Rottofreno		8844	80014	Piacenza	7835	80014	Piacenza
33040	San Giorgio Piacentino		5238	80014	Piacenza	4692	80014	Piacenza
33041	San Pietro in Cerro		957	80014	Piacenza	1001	80014	Piacenza
33042	Sarmato		2589	80014	Piacenza	2583	80014	Piacenza
33043	Travo		2002	80014	Piacenza	1978	80014	Piacenza
33044	Vernasca		2458	80014	Piacenza	2665	80014	Piacenza
33045	Vigolzone		3556	80014	Piacenza	3426	80014	Piacenza
33046	Villanova sull'Arda		1930	80014	Piacenza	2012	80014	Piacenza
33047	Zerba		140	80014	Piacenza	155	80014	Piacenza
33048	Ziano Piacentino		2645	80014	Piacenza	2626	80014	Piacenza
99001	Bellaria-Igea Marina		15409	80015	Rimini	12813	80015	Rimini

## XIV LEGISLATURA - DISEGNI DI LEGGE E RELAZIONI - DOCUMENTI

Senato della Repubblica - aree amministrative dei collegi uninominali 2005

codice comune / area sub comunale	nome comune	nome area sub comunale	popolazione censimento 2001	codice collegio SENATO 2005	denominazione Commissione Collegio SENATO 2005	popolazione censimento 1991	codice collegio SENATO 1993	nome collegio SENATO 1993
99002	Cattolica		15743	80015	Rimini	15115	80015	Rimini
99003	Coriano		8501	80015	Rimini	7385	80015	Rimini
99004	Germano		1053	80015	Rimini	1012	80015	Rimini
99005	Misano Adriatico		10174	80015	Rimini	8831	80015	Rimini
99006	Mondaino		1461	80015	Rimini	1376	80015	Rimini
99007	Monte Colombo		1951	80015	Rimini	1710	80015	Rimini
99008	Montefiore Conca		1765	80015	Rimini	1573	80015	Rimini
99009	Montegrolfo		930	80015	Rimini	874	80015	Rimini
99010	Montescudo		2099	80015	Rimini	1630	80015	Rimini
99011	Morciano di Romagna		5988	80015	Rimini	5323	80015	Rimini
99012	Poggio Berni		2907	80015	Rimini	2520	80015	Rimini
99013	Riccione		33887	80015	Rimini	32909	80015	Rimini
99014	Rimini		128656	80015	Rimini	127960	80015	Rimini
99015	Saludecio		2389	80015	Rimini	2324	80015	Rimini
99016	San Clemente		3096	80015	Rimini	2461	80015	Rimini
99017	San Giovanni in Marignano		7822	80015	Rimini	7208	80015	Rimini
99018	Santarcangelo di Romagna		18943	80015	Rimini	17286	80015	Rimini
99019	Torriana		1174	80015	Rimini	1002	80015	Rimini
99020	Verucchio		8728	80015	Rimini	7406	80015	Rimini

## XIV LEGISLATURA - DISEGNI DI LEGGE E RELAZIONI - DOCUMENTI

Senato della Repubblica - aree amministrative dei collegi uninominali 2005

codice comune / area sub comunale	nome comune	nome area sub comunale	popolazione censimento 2001	codice collegio SENATO 2005	denominazione Commissione Collegio SENATO 2005	popolazione censimento 1991	codice collegio SENATO 1993	nome collegio SENATO 1993
<b>Regione Toscana</b>								
48017001	Firenze	Groce	29178	90001	Firenze Nord	36846	90001	Firenze nord
48017006	Firenze	Novoli-Peretola	38391	90001	Firenze Nord	39807	90001	Firenze nord
48017007	Firenze	Ponte di Mezzo-Lippi	15451	90001	Firenze Nord	17594	90001	Firenze nord
48017008	Firenze	San Jacopino-Cascine	17267	90001	Firenze Nord	21605	90001	Firenze nord
48017009	Firenze	Le Panche-Castello	17543	90001	Firenze Nord	19911	90001	Firenze nord
48017010	Firenze	Poggello-Rifredi	27871	90001	Firenze Nord	31620	90001	Firenze nord
48017011	Firenze	San Gallo-Cure	20338	90001	Firenze Nord	23294	90001	Firenze nord
48017012	Firenze	Oberdan-San Salvi	28451	90001	Firenze Nord	32906	90001	Firenze nord
48017013	Firenze	Gervasio	18473	90001	Firenze Nord	21117	90001	Firenze nord
48017014	Firenze	Coverciano-Rovezzano	22841	90001	Firenze Nord	25675	90001	Firenze nord
48022	Impruneta		14637	90002	Firenze - Scandicci	15028	90002	Firenze - Scandicci
48024	Lastra a Signa		17938	90002	Firenze - Scandicci	17416	90002	Firenze - Scandicci
48038	San Casciano in Val di Pesa		16615	90002	Firenze - Scandicci	16012	90004	Empoli
48041	Scandicci		50136	90002	Firenze - Scandicci	53523	90002	Firenze - Scandicci
48044	Signa		15433	90002	Firenze - Scandicci	14375	90002	Firenze - Scandicci
48017002	Firenze	Gavinana-Badia a Ripoli	26911	90002	Firenze - Scandicci	31656	90002	Firenze - Scandicci
48017003	Firenze	Romana	27689	90002	Firenze - Scandicci	30510	90002	Firenze - Scandicci
48017004	Firenze	Legnaia-Isolotto	36428	90002	Firenze - Scandicci	42244	90002	Firenze - Scandicci
48017005	Firenze	Greve	29286	90002	Firenze - Scandicci	28509	90002	Firenze - Scandicci
48002	Barberino di Mugello		9531	90003	Sesto Fiorentino	8739	90003	Sesto Fiorentino
48004	Borgo San Lorenzo		15825	90003	Sesto Fiorentino	15285	90003	Sesto Fiorentino
48005	Calenzano		15042	90003	Sesto Fiorentino	14959	90003	Sesto Fiorentino
48006	Campi Bisenzio		37249	90003	Sesto Fiorentino	34444	90003	Sesto Fiorentino
48013	Dicomano		4958	90003	Sesto Fiorentino	4570	90003	Sesto Fiorentino
48015	Fiesole		14085	90003	Sesto Fiorentino	15096	90003	Sesto Fiorentino
48018	Firenzuola		4812	90003	Sesto Fiorentino	4844	90003	Sesto Fiorentino
48025	Londa		1669	90003	Sesto Fiorentino	1216	90003	Sesto Fiorentino
48026	Marradi		3617	90003	Sesto Fiorentino	3895	90003	Sesto Fiorentino
48031	Palazzuolo sul Senio		1301	90003	Sesto Fiorentino	1323	90003	Sesto Fiorentino
48032	Pelago		7270	90003	Sesto Fiorentino	7218	90003	Sesto Fiorentino
48033	Pontassieve		20610	90003	Sesto Fiorentino	20439	90003	Sesto Fiorentino
48035	Reggello		14167	90003	Sesto Fiorentino	12601	90003	Sesto Fiorentino
48037	Rufina		6693	90003	Sesto Fiorentino	5922	90003	Sesto Fiorentino

## XIV LEGISLATURA - DISEGNI DI LEGGE E RELAZIONI - DOCUMENTI

Senato della Repubblica - aree amministrative dei collegi uninominali 2005

codice comune / area sub comunale	nome comune	nome area sub comunale	popolazione censimento 2001	codice collegio SENATO 2005	denominazione Commissione Collegio SENATO 2005	popolazione censimento 1991	codice collegio SENATO 1993	nome collegio SENATO 1993
48039	San Godenzo		1187	90003	Sesto Fiorentino	1105	90003	Sesto Fiorentino
48040	San Piero a Sieve		3758	90003	Sesto Fiorentino	3770	90003	Sesto Fiorentino
48042	Scarperia		6778	90003	Sesto Fiorentino	5852	90003	Sesto Fiorentino
48043	Sesto Fiorentino		46054	90003	Sesto Fiorentino	47406	90003	Sesto Fiorentino
48046	Vaglia		4865	90003	Sesto Fiorentino	4393	90003	Sesto Fiorentino
48049	Vicchio		7145	90003	Sesto Fiorentino	6271	90003	Sesto Fiorentino
51009	Castelfranco di Sopra		2731	90003	Sesto Fiorentino	2657	90003	Sesto Fiorentino
51020	Loro Ciuffenna		5174	90003	Sesto Fiorentino	4452	90003	Sesto Fiorentino
51029	Pian di Sco		5441	90003	Sesto Fiorentino	4599	90003	Sesto Fiorentino
51039	Terranuova Bracciolini		11181	90003	Sesto Fiorentino	10392	90003	Sesto Fiorentino
47005	Lamporecchio		6777	90004	Empoli	6512	90004	Empoli
47006	Larciano		6018	90004	Empoli	6063	90004	Empoli
47017	Quarrata		22683	90004	Empoli	21020	90004	Empoli
48001	Bagno a Ripoli		25232	90004	Empoli	27382	90004	Empoli
48003	Barberino Val d'Elsa		3871	90004	Empoli	3542	90004	Empoli
48008	Capraia e Limite		5920	90004	Empoli	5137	90004	Empoli
48011	Cerreto Guidi		9555	90004	Empoli	8953	90004	Empoli
48012	Certaldo		15670	90004	Empoli	15942	90004	Empoli
48014	Empoli		44094	90004	Empoli	43522	90004	Empoli
48016	Figline Valdarno		16301	90004	Empoli	15699	90004	Empoli
48021	Greve in Chianti		12855	90004	Empoli	11139	90004	Empoli
48023	Incisa in Val d'Arno		5503	90004	Empoli	5312	90004	Empoli
48028	Montelupo Fiorentino		11240	90004	Empoli	10064	90004	Empoli
48030	Montespertoli		11354	90004	Empoli	9432	90004	Empoli
48036	Rignano sull'Arno		7542	90004	Empoli	6359	90004	Empoli
48045	Tavarnelle Val di Pesa		7153	90004	Empoli	6911	90004	Empoli
48050	Vinci		13778	90004	Empoli	13747	90004	Empoli
47002	Agliana		14628	90005	Prato	13410	90005	Prato
47010	Montale		10143	90005	Prato	9807	90005	Prato
100001	Cantagallo		2820	90005	Prato	2536	90005	Prato
100002	Carmignano		11857	90005	Prato	9584	90005	Prato
100003	Montemurlo		17502	90005	Prato	17164	90005	Prato
100004	Poggio a Caiano		8622	90005	Prato	7941	90005	Prato
100005	Prato		172499	90005	Prato	165707	90005	Prato



## XIV LEGISLATURA - DISEGNI DI LEGGE E RELAZIONI - DOCUMENTI

Senato della Repubblica - aree amministrative dei collegi uninominali 2005

codice comune / area sub comunale	nome comune	nome area sub comunale	popolazione censimento 2001	codice collegio SENATO 2005	denominazione Commissione Collegio SENATO 2005	popolazione censimento 1991	codice collegio SENATO 1993	nome collegio SENATO 1993
100006	Valiano		9051	90005	Prato	8848	90005	Prato
100007	Vernio		5535	90005	Prato	5464	90005	Prato
46001	Altopascio		11152	90006	Pistoia	9976	90006	Pistoia
46007	Capannori		42454	90006	Pistoia	43874	90006	Pistoia
46021	Montecarlo		4345	90006	Pistoia	4065	90006	Pistoia
46026	Porcari		7109	90006	Pistoia	6827	90006	Pistoia
47001	Abetone		705	90006	Pistoia	758	90006	Pistoia
47003	Buggiano		8043	90006	Pistoia	7559	90006	Pistoia
47004	Culigliano		1699	90006	Pistoia	1827	90006	Pistoia
47007	Marliana		2917	90006	Pistoia	2405	90006	Pistoia
47008	Massa e Cozzile		7199	90006	Pistoia	6598	90006	Pistoia
47009	Monsummano Terme		19906	90006	Pistoia	18228	90006	Pistoia
47011	Montecatini-Terme		19900	90006	Pistoia	20653	90006	Pistoia
47012	Pescia		17428	90006	Pistoia	18123	90006	Pistoia
47013	Pieve a Nievole		9098	90006	Pistoia	8489	90006	Pistoia
47014	Pistoia		84274	90006	Pistoia	87830	90006	Pistoia
47015	Piteglio		1877	90006	Pistoia	2034	90006	Pistoia
47016	Ponte Buggianese		7618	90006	Pistoia	7274	90006	Pistoia
47018	Sambuca Pistoiese		1604	90006	Pistoia	1630	90006	Pistoia
47019	San Marcello Pistoiese		7142	90006	Pistoia	7698	90006	Pistoia
47020	Serravalle Pistoiese		10150	90006	Pistoia	8754	90006	Pistoia
47021	Uzzano		4711	90006	Pistoia	4016	90006	Pistoia
47022	Chiesina Uzzanese		3983	90006	Pistoia	3934	90006	Pistoia
51001	Anghiari		5860	90007	Arezzo	5877	90007	Arezzo
51002	Arezzo		91589	90007	Arezzo	91626	90007	Arezzo
51003	Badia Tedalda		1215	90007	Arezzo	1390	90007	Arezzo
51004	Bibbiena		11462	90007	Arezzo	10969	90007	Arezzo
51005	Bucine		9320	90007	Arezzo	8746	90007	Arezzo
51006	Capolona		4807	90007	Arezzo	4344	90007	Arezzo
51007	Caprese Michelangelo		1626	90007	Arezzo	1701	90007	Arezzo
51008	Castel Focognano		3331	90007	Arezzo	3343	90007	Arezzo
51010	Castel San Niccolò		2855	90007	Arezzo	2859	90007	Arezzo
51011	Castiglion Fibocchi		1985	90007	Arezzo	1731	90007	Arezzo
51013	Cavriglia		7808	90007	Arezzo	6740	90007	Arezzo

## XIV LEGISLATURA - DISEGNI DI LEGGE E RELAZIONI - DOCUMENTI

Senato della Repubblica - aree amministrative dei collegi uninominali 2005

codice comune / area sub comunale	nome comune	nome area sub comunale	popolazione censimento 2001	codice collegio SENATO 2005	denominazione Commissione Collegio SENATO 2005	popolazione censimento 1991	codice collegio SENATO 1993	nome collegio SENATO 1993
51014	Chitignano		954	90007	Arezzo	817	90007	Arezzo
51015	Chiusi della Verna		2225	90007	Arezzo	2223	90007	Arezzo
51016	Civitella in Val di Chiana		8687	90007	Arezzo	7649	90007	Arezzo
51019	Laterina		3433	90007	Arezzo	3310	90007	Arezzo
51023	Montemignao		589	90007	Arezzo	532	90007	Arezzo
51024	Monterchi		1880	90007	Arezzo	1913	90007	Arezzo
51025	Monte San Savino		8128	90007	Arezzo	7847	90007	Arezzo
51026	Montevarchi		22239	90007	Arezzo	21710	90007	Arezzo
51027	Orignano Raggiolo		852	90007	Arezzo	804	90007	Arezzo
51028	Pergine Valdarno		3111	90007	Arezzo	3182	90007	Arezzo
51030	Pieve Santo Stefano		3316	90007	Arezzo	3338	90007	Arezzo
51031	Poppi		5873	90007	Arezzo	5601	90007	Arezzo
51032	Pratovecchio		3090	90007	Arezzo	3068	90007	Arezzo
51033	San Giovanni Valdarno		16993	90007	Arezzo	17732	90007	Arezzo
51034	Sansepolcro		15693	90007	Arezzo	15695	90007	Arezzo
51035	Sestino		1454	90007	Arezzo	1525	90007	Arezzo
51036	Sila		3008	90007	Arezzo	3017	90007	Arezzo
51037	Subbiano		5485	90007	Arezzo	4442	90007	Arezzo
51038	Talla		1177	90007	Arezzo	1237	90007	Arezzo
45001	Aulla		10178	90008	Massa	10164	90008	Carrara
45002	Bagnone		2022	90008	Massa	2248	90008	Carrara
45003	Carrara		65034	90008	Massa	67197	90008	Carrara
45004	Casola in Lunigiana		1231	90008	Massa	1341	90008	Carrara
45005	Comano		799	90008	Massa	860	90008	Carrara
45006	Fiattiera		2474	90008	Massa	2583	90008	Carrara
45007	Fivizzano		9174	90008	Massa	10258	90008	Carrara
45008	Fosdinovo		4379	90008	Massa	3949	90008	Carrara
45009	Licciana Nardi		4887	90008	Massa	4418	90008	Carrara
45010	Massa		66769	90008	Massa	66737	90008	Carrara
45011	Montignoso		10023	90008	Massa	9158	90008	Carrara
45012	Mulazzo		2565	90008	Massa	2632	90008	Carrara
45013	Podenzana		1819	90008	Massa	1661	90008	Carrara
45014	Pontremoli		8252	90008	Massa	8639	90008	Carrara
45015	Tresana		2055	90008	Massa	2171	90008	Carrara

## XIV LEGISLATURA - DISEGNI DI LEGGE E RELAZIONI - DOCUMENTI

Senato della Repubblica - aree amministrative dei collegi uninominali 2005

codice comune / area sub comunale	nome comune	nome area sub comunale	popolazione censimento 2001	codice collegio SENATO 2005	denominazione Commissione Collegio SENATO 2005	popolazione censimento 1991	codice collegio SENATO 1993	nome collegio SENATO 1993
45016	Villafraanca in Lunigiana		4609	90008	Massa	4733	90008	Carrara
45017	Zeri		1382	90008	Massa	1563	90008	Carrara
46013	Forte dei Marmi		8444	90008	Massa	9514	90008	Carrara
46024	Pietrasanta		24409	90008	Massa	24817	90008	Carrara
46028	Seravezza		12706	90008	Massa	12731	90008	Carrara
46030	Stazzema		3367	90008	Massa	3637	90008	Carrara
46002	Bagni di Lucca		6550	90009	Lucca	7336	90009	Lucca
46003	Barga		10018	90009	Lucca	10201	90009	Lucca
46004	Borgo a Mozzano		7358	90009	Lucca	7580	90009	Lucca
46005	Camaiore		30206	90009	Lucca	30648	90009	Lucca
46006	Camporgiano		2394	90009	Lucca	2463	90009	Lucca
46008	Careggine		642	90009	Lucca	754	90009	Lucca
46009	Castelnuovo di Garfagnana		6073	90009	Lucca	6309	90009	Lucca
46010	Castiglione di Garfagnana		1890	90009	Lucca	2016	90009	Lucca
46011	Coreglia Antelminelli		4813	90009	Lucca	4866	90009	Lucca
46012	Fabbriche di Vallico		526	90009	Lucca	591	90009	Lucca
46014	Fosciandora		670	90009	Lucca	692	90009	Lucca
46015	Galliciano		3795	90009	Lucca	3935	90009	Lucca
46016	Giuncugnano		538	90009	Lucca	586	90009	Lucca
46017	Lucca		81862	90009	Lucca	87100	90009	Lucca
46018	Massarosa		20548	90009	Lucca	18897	90009	Lucca
46019	Minucciano		2521	90009	Lucca	2678	90009	Lucca
46020	Molazzana		1188	90009	Lucca	1257	90009	Lucca
46022	Pescaglia		3718	90009	Lucca	3762	90009	Lucca
46023	Piazza al Serchio		2556	90009	Lucca	2665	90009	Lucca
46025	Pieve Fosciana		2367	90009	Lucca	2440	90009	Lucca
46027	San Romano in Garfagnana		1432	90009	Lucca	1408	90009	Lucca
46029	Sillano		784	90009	Lucca	792	90009	Lucca
46031	Vagli Sotto		1123	90009	Lucca	1325	90009	Lucca
46032	Vergemoli		391	90009	Lucca	463	90009	Lucca
46033	Viareggio		61103	90009	Lucca	57514	90009	Lucca
46034	Villa Basilica		1792	90009	Lucca	2028	90009	Lucca
46035	Villa Collemandina		1400	90009	Lucca	1354	90009	Lucca
50001	Bientina		6115	90010	Pisa	5291	90010	Pisa

## XIV LEGISLATURA - DISEGNI DI LEGGE E RELAZIONI - DOCUMENTI

Senato della Repubblica - aree amministrative dei collegi uninominali 2005

codice comune / area sub comunale	nome comune	nome area sub comunale	popolazione censimento 2001	codice collegio SENATO 2005	denominazione Commissione Collegio SENATO 2005	popolazione censimento 1991	codice collegio SENATO 1993	nome collegio SENATO 1993
50002	Buti		5431	90010	Pisa	5201	90010	Pisa
50003	Calci		5838	90010	Pisa	5504	90010	Pisa
50004	Calcinai		8608	90010	Pisa	8103	90010	Pisa
50008	Cascina		38359	90010	Pisa	36301	90010	Pisa
50009	Castelfranco di Sotto		11415	90010	Pisa	10834	90010	Pisa
50026	Pisa		89694	90010	Pisa	98928	90010	Pisa
50031	San Giuliano Terme		30392	90010	Pisa	28188	90010	Pisa
50033	Santa Croce sull'Arno		12500	90010	Pisa	12345	90010	Pisa
50035	Santa Maria a Monte		10841	90010	Pisa	10373	90010	Pisa
50037	Vecchiano		11425	90010	Pisa	10410	90010	Pisa
50038	Vicopisano		7907	90010	Pisa	7584	90010	Pisa
48010	Castelfiorentino		17012	90011	Pontedera - Poggibonsi	17155	90011	Pontedera
48019	Fucecchio		21139	90011	Pontedera - Poggibonsi	20540	90011	Pontedera
48020	Gambassi Terme		4709	90011	Pontedera - Poggibonsi	4215	90011	Pontedera
48027	Montatone		3439	90011	Pontedera - Poggibonsi	3390	90011	Pontedera
50005	Capannoli		5106	90011	Pontedera - Poggibonsi	4943	90011	Pontedera
50006	Casale Marittimo		1007	90011	Pontedera - Poggibonsi	923	90011	Pontedera
50007	Casciana Terme		3538	90011	Pontedera - Poggibonsi	3228	90011	Pontedera
50010	Castellina Marittima		1817	90011	Pontedera - Poggibonsi	1816	90011	Pontedera
50011	Castelnuovo di Val di Cecina		2467	90011	Pontedera - Poggibonsi	2678	90011	Pontedera
50012	Chianni		1563	90011	Pontedera - Poggibonsi	1614	90011	Pontedera
50013	Crespina		3746	90011	Pontedera - Poggibonsi	3241	90011	Pontedera
50014	Fauglia		3124	90011	Pontedera - Poggibonsi	2873	90011	Pontedera
50015	Guardistallo		1026	90011	Pontedera - Poggibonsi	938	90011	Pontedera
50016	Lajatico		1389	90011	Pontedera - Poggibonsi	1475	90011	Pontedera
50017	Lari		8083	90011	Pontedera - Poggibonsi	7855	90011	Pontedera
50018	Lorenzana		1144	90011	Pontedera - Poggibonsi	1030	90011	Pontedera
50019	Montecatini Val di Cecina		2008	90011	Pontedera - Poggibonsi	2178	90011	Pontedera
50020	Montescudato		1436	90011	Pontedera - Poggibonsi	1367	90011	Pontedera
50021	Monteverdi Marittimo		701	90011	Pontedera - Poggibonsi	755	90011	Pontedera
50022	Montopoli in Val d'Arno		9648	90011	Pontedera - Poggibonsi	8870	90011	Pontedera
50023	Orciano Pisano		628	90011	Pontedera - Poggibonsi	568	90011	Pontedera
50024	Palata		4536	90011	Pontedera - Poggibonsi	4417	90011	Pontedera
50025	Peccioli		4833	90011	Pontedera - Poggibonsi	4969	90011	Pontedera

## XIV LEGISLATURA - DISEGNI DI LEGGE E RELAZIONI - DOCUMENTI

Senato della Repubblica - aree amministrative dei collegi uninominali 2005

codice comune / area sub comunale	nome comune	nome area sub comunale	popolazione censimento 2001	codice collegio SENATO 2005	denominazione Commissione Collegio SENATO 2005	popolazione censimento 1991	codice collegio SENATO 1993	nome collegio SENATO 1993
50027	Pomarance		6323	90011	Pontedera - Poggibonsi	7120	90011	Pontedera
50028	Ponsacco		12576	90011	Pontedera - Poggibonsi	12131	90011	Pontedera
50029	Pontedera		24971	90011	Pontedera - Poggibonsi	26393	90011	Pontedera
50030	Riparbella		1327	90011	Pontedera - Poggibonsi	1318	90011	Pontedera
50032	San Miniato		26365	90011	Pontedera - Poggibonsi	25352	90011	Pontedera
50034	Santa Luce		1465	90011	Pontedera - Poggibonsi	1457	90011	Pontedera
50036	Terricciola		3939	90011	Pontedera - Poggibonsi	3815	90011	Pontedera
50039	Volterra		11264	90011	Pontedera - Poggibonsi	12879	90011	Pontedera
52004	Casole d'Elsa		2931	90011	Pontedera - Poggibonsi	2568	90011	Pontedera
52012	Colle di Val d'Elsa		19521	90011	Pontedera - Poggibonsi	17040	90011	Pontedera
52022	Poggibonsi		27420	90011	Pontedera - Poggibonsi	26364	90011	Pontedera
52025	Radicondoli		978	90011	Pontedera - Poggibonsi	1032	90011	Pontedera
52028	San Gimignano		7114	90011	Pontedera - Poggibonsi	6956	90011	Pontedera
51012	Castiglion Fiorentino		12031	90012	Sienna	11410	90012	Sienna
51017	Cortona		22048	90012	Sienna	22598	90012	Sienna
51018	Foliano della Chiana		8412	90012	Sienna	7738	90012	Sienna
51021	Lucignano		3468	90012	Sienna	3349	90012	Sienna
51022	Marciano della Chiana		2757	90012	Sienna	2401	90012	Sienna
52001	Abbadia San Salvatore		6832	90012	Sienna	7243	90012	Sienna
52002	Asciano		6488	90012	Sienna	6210	90012	Sienna
52003	Buonconvento		3168	90012	Sienna	3103	90012	Sienna
52005	Castellina in Chianti		2673	90012	Sienna	2508	90012	Sienna
52006	Castelnuovo Berardenga		7470	90012	Sienna	6316	90012	Sienna
52007	Castiglione d'Orcia		2508	90012	Sienna	2840	90012	Sienna
52008	Cetona		2854	90012	Sienna	3028	90012	Sienna
52009	Chianciano Terme		6955	90012	Sienna	7445	90012	Sienna
52010	Chiusdino		1918	90012	Sienna	1922	90012	Sienna
52011	Chiusi		8612	90012	Sienna	9103	90012	Sienna
52013	Gaiole in Chianti		2386	90012	Sienna	2309	90012	Sienna
52014	Montalcino		5118	90012	Sienna	5088	90012	Sienna
52015	Montepulciano		13883	90012	Sienna	13856	90012	Sienna
52016	Monteriggioni		7891	90012	Sienna	7134	90012	Sienna
52017	Monteroni d'Arbia		7170	90012	Sienna	6493	90012	Sienna
52018	Monticiano		1408	90012	Sienna	1444	90012	Sienna

## XIV LEGISLATURA - DISEGNI DI LEGGE E RELAZIONI - DOCUMENTI

Senato della Repubblica - aree amministrative dei collegi uninominali 2005

codice comune / area sub comunale	nome comune	nome area sub comunale	popolazione censimento 2001	codice collegio SENATO 2005	denominazione Commissione Collegio SENATO 2005	popolazione censimento 1991	codice collegio SENATO 1993	nome collegio SENATO 1993
52019	Murlo		1932	90012	Sienna	1793	90012	Sienna
52020	Piancastagnaio		4196	90012	Sienna	4401	90012	Sienna
52021	Pienza		2233	90012	Sienna	2330	90012	Sienna
52023	Radda in Chianti		1669	90012	Sienna	1633	90012	Sienna
52024	Radicondoli		1219	90012	Sienna	1300	90012	Sienna
52026	Rapolano Terme		4776	90012	Sienna	4975	90012	Sienna
52027	San Casciano dei Bagni		1745	90012	Sienna	1977	90012	Sienna
52029	San Giovanni d'Asso		903	90012	Sienna	938	90012	Sienna
52030	San Quirico d'Orcia		2463	90012	Sienna	2389	90012	Sienna
52031	Sarteano		4535	90012	Sienna	4378	90012	Sienna
52032	Sienna		52625	90012	Sienna	56956	90012	Sienna
52033	Sinalunga		11790	90012	Sienna	11583	90012	Sienna
52034	Sovicille		8366	90012	Sienna	7640	90012	Sienna
52035	Torrita di Siena		7121	90012	Sienna	7071	90012	Sienna
52036	Trequanda		1417	90012	Sienna	1374	90012	Sienna
53001	Arcidosso		4114	90012	Sienna	4135	90012	Sienna
53004	Castel del Piano		4331	90012	Sienna	4376	90012	Sienna
53005	Castell'Azzara		1826	90012	Sienna	2105	90012	Sienna
53020	Roccalbegna		1241	90012	Sienna	1458	90012	Sienna
53022	Santa Fiora		2767	90012	Sienna	3008	90012	Sienna
53025	Seggiano		953	90012	Sienna	1088	90012	Sienna
53028	Semproniano		1326	90012	Sienna	1462	90012	Sienna
49001	Bibbona		3051	90013	Livorno	2793	90013	Livorno
49002	Campiglia Marittima		12540	90013	Livorno	12513	90013	Livorno
49005	Capraia Isola		333	90013	Livorno	267	90013	Livorno
49006	Castagneto Carducci		8226	90013	Livorno	8256	90013	Livorno
49007	Cecina		26515	90013	Livorno	24636	90013	Livorno
49008	Collesalveti		15871	90013	Livorno	15087	90013	Livorno
49009	Livorno		156274	90013	Livorno	167512	90013	Livorno
49017	Rosignano Marittimo		30581	90013	Livorno	30021	90013	Livorno
49018	San Vincenzo		6540	90013	Livorno	7175	90013	Livorno
49019	Sassetta		548	90013	Livorno	553	90013	Livorno
49020	Suvereto		2897	90013	Livorno	3053	90013	Livorno
49003	Campo nell'Elba		4155	90014	Grosseto	4274	90014	Grosseto

## XIV LEGISLATURA - DISEGNI DI LEGGE E RELAZIONI - DOCUMENTI

Senato della Repubblica - aree amministrative dei collegi uninominali 2005

codice comune / area sub comunale	nome comune	nome area sub comunale	popolazione censimento 2001	codice collegio SENATO 2005	denominazione Commissione Collegio SENATO 2005	popolazione censimento 1991	codice collegio SENATO 1993	nome collegio SENATO 1993
49004	Capoliveri		3105	90014	Grosseto	2435	90014	Grosseto
49010	Marciana		2162	90014	Grosseto	2244	90014	Grosseto
49011	Marciana Marina		1891	90014	Grosseto	1971	90014	Grosseto
49012	Piombino		33925	90014	Grosseto	36774	90014	Grosseto
49013	Porto Azzurro		3220	90014	Grosseto	3111	90014	Grosseto
49014	Portoferraio		11508	90014	Grosseto	11042	90014	Grosseto
49015	Rio Marina		2150	90014	Grosseto	2043	90014	Grosseto
49016	Rio nell'Elba		952	90014	Grosseto	866	90014	Grosseto
53002	Campagnatico		2423	90014	Grosseto	2471	90014	Grosseto
53003	Capalbio		3750	90014	Grosseto	4014	90014	Grosseto
53006	Castiglione della Pescaia		7272	90014	Grosseto	7195	90014	Grosseto
53007	Cinigiano		2695	90014	Grosseto	3013	90014	Grosseto
53008	Civitella Paganico		3045	90014	Grosseto	3090	90014	Grosseto
53009	Follonica		21091	90014	Grosseto	21353	90014	Grosseto
53010	Gavorrano		8193	90014	Grosseto	7951	90014	Grosseto
53011	Grosseto		71263	90014	Grosseto	71257	90014	Grosseto
53012	Isola del Giglio		1406	90014	Grosseto	1558	90014	Grosseto
53013	Magliano in Toscana		3719	90014	Grosseto	4082	90014	Grosseto
53014	Manciano		6871	90014	Grosseto	7145	90014	Grosseto
53015	Massa Marittima		8818	90014	Grosseto	9518	90014	Grosseto
53016	Monte Argentario		12147	90014	Grosseto	12643	90014	Grosseto
53017	Montieri		1248	90014	Grosseto	1499	90014	Grosseto
53018	Orbetello		14607	90014	Grosseto	14862	90014	Grosseto
53019	Pitigliano		4134	90014	Grosseto	4316	90014	Grosseto
53021	Roccastrada		9199	90014	Grosseto	9377	90014	Grosseto
53023	Scansano		4386	90014	Grosseto	4681	90014	Grosseto
53024	Scarlino		3136	90014	Grosseto	2782	90014	Grosseto
53026	Sorano		3915	90014	Grosseto	4185	90014	Grosseto
53027	Monteoro Marittimo		1210	90014	Grosseto	1391	90014	Grosseto

## XIV LEGISLATURA - DISEGNI DI LEGGE E RELAZIONI - DOCUMENTI

Senato della Repubblica - aree amministrative dei collegi uninominali 2005

codice comune / area sub comunale	nome comune	nome area sub comunale	popolazione censimento 2001	codice collegio SENATO 2005	denominazione Commissione Collegio SENATO 2005	popolazione censimento 1991	codice collegio SENATO 1993	nome collegio SENATO 1993
<b>Regione Umbria</b>								
54003	Bettona		3784	100001	Perugia	3535	100001	Perugia
54017	Deruta		8090	100001	Perugia	7640	100001	Perugia
54039	Perugia		149125	100001	Perugia	144732	100001	Perugia
54053	Torgiano		5406	100001	Perugia	5015	100001	Perugia
54009	Castiglione del Lago		14230	100002	Orvieto	13409	100002	Orvieto
54012	Città della Pieve		7122	100002	Orvieto	6655	100002	Orvieto
54014	Collazzone		2929	100002	Orvieto	3060	100002	Orvieto
54015	Corciano		15256	100002	Orvieto	13090	100002	Orvieto
54020	Fratte Todina		1733	100002	Orvieto	1617	100002	Orvieto
54026	Magione		12306	100002	Orvieto	11372	100002	Orvieto
54027	Marsciano		16336	100002	Orvieto	15813	100002	Orvieto
54029	Monte Castello di Vibio		1627	100002	Orvieto	1697	100002	Orvieto
54036	Paciano		953	100002	Orvieto	923	100002	Orvieto
54037	Panicale		5335	100002	Orvieto	5185	100002	Orvieto
54038	Passignano sul Trasimeno		5059	100002	Orvieto	4773	100002	Orvieto
54040	Piegara		3645	100002	Orvieto	3574	100002	Orvieto
54052	Todi		16704	100002	Orvieto	16722	100002	Orvieto
54055	Tuoro sul Trasimeno		3585	100002	Orvieto	3563	100002	Orvieto
55002	Allerona		1822	100002	Orvieto	1818	100002	Orvieto
55003	Alviano		1508	100002	Orvieto	1398	100002	Orvieto
55004	Amelia		11073	100002	Orvieto	11207	100002	Orvieto
55006	Attigliano		1700	100002	Orvieto	1663	100002	Orvieto
55007	Baschi		2649	100002	Orvieto	2701	100002	Orvieto
55009	Castel Giorgio		2162	100002	Orvieto	2233	100002	Orvieto
55010	Castel Viscardo		3047	100002	Orvieto	2830	100002	Orvieto
55011	Fabro		2699	100002	Orvieto	2807	100002	Orvieto
55013	Ficulle		1682	100002	Orvieto	1668	100002	Orvieto
55014	Giove		1791	100002	Orvieto	1666	100002	Orvieto
55015	Guarda		1795	100002	Orvieto	1709	100002	Orvieto
55016	Lugnano in Teverina		1606	100002	Orvieto	1600	100002	Orvieto
55018	Montecchio		1747	100002	Orvieto	1777	100002	Orvieto
55020	Montegabbione		1241	100002	Orvieto	1264	100002	Orvieto
55021	Monteleone d'Orvieto		1629	100002	Orvieto	1607	100002	Orvieto



## XIV LEGISLATURA - DISEGNI DI LEGGE E RELAZIONI - DOCUMENTI

Senato della Repubblica - aree amministrative dei collegi uninominali 2005

codice comune / area sub comunale	nome comune	nome area sub comunale	popolazione censimento 2001	codice collegio SENATO 2005	denominazione Commissione Collegio SENATO 2005	popolazione censimento 1991	codice collegio SENATO 1993	nome collegio SENATO 1993
55023	Orvieto		20705	100002	Orvieto	21419	100002	Orvieto
55025	Parrano		579	100002	Orvieto	622	100002	Orvieto
55026	Penna in Teverina		1045	100002	Orvieto	1006	100002	Orvieto
55028	Porano		1774	100002	Orvieto	1591	100002	Orvieto
55030	San Venanzo		2295	100002	Orvieto	2325	100002	Orvieto
54001	Assisi		25304	100003	Città di Castello	24626	100003	Città di Castello
54002	Bastia Umbra		18400	100003	Città di Castello	16244	100003	Città di Castello
54011	Cienna		3131	100003	Città di Castello	2900	100003	Città di Castello
54013	Città di Castello		37889	100003	Città di Castello	37455	100003	Città di Castello
54016	Costacciaro		1289	100003	Città di Castello	1289	100003	Città di Castello
54019	Fossato di Vico		2439	100003	Città di Castello	2368	100003	Città di Castello
54023	Gualdo Tadino		15064	100003	Città di Castello	14154	100003	Città di Castello
54024	Gubbio		31616	100003	Città di Castello	30792	100003	Città di Castello
54025	Lisciano Niccone		670	100003	Città di Castello	694	100003	Città di Castello
54032	Monte Santa Maria Tiberina		1225	100003	Città di Castello	1231	100003	Città di Castello
54033	Montone		1555	100003	Città di Castello	1570	100003	Città di Castello
54041	Pietralunga		2342	100003	Città di Castello	2446	100003	Città di Castello
54044	San Giustino		10394	100003	Città di Castello	9904	100003	Città di Castello
54046	Scheggia e Pascelupo		1477	100003	Città di Castello	1557	100003	Città di Castello
54049	Sigillo		2461	100003	Città di Castello	2367	100003	Città di Castello
54056	Umbertide		15254	100003	Città di Castello	14379	100003	Città di Castello
54057	Valfabbrica		3483	100003	Città di Castello	3413	100003	Città di Castello
54004	Bevagna		4799	100004	Foligno	4614	100004	Foligno
54005	Campello sul Clitunno		2367	100004	Foligno	2273	100004	Foligno
54006	Cannara		3952	100004	Foligno	3651	100004	Foligno
54007	Cascia		3260	100004	Foligno	3238	100004	Foligno
54008	Castel Ritaldi		3071	100004	Foligno	2521	100004	Foligno
54010	Cerreto di Spoleto		1137	100004	Foligno	1177	100004	Foligno
54018	Foligno		51130	100004	Foligno	53202	100004	Foligno
54021	Giano dell'Umbria		3383	100004	Foligno	3190	100004	Foligno
54022	Gualdo Cattaneo		6056	100004	Foligno	5883	100004	Foligno
54028	Massa Martana		3541	100004	Foligno	3622	100004	Foligno
54030	Montefalco		5630	100004	Foligno	5485	100004	Foligno
54031	Monteleone di Spoleto		681	100004	Foligno	663	100004	Foligno

## XIV LEGISLATURA - DISEGNI DI LEGGE E RELAZIONI - DOCUMENTI

Senato della Repubblica - aree amministrative dei collegi uninominali 2005

codice comune / area sub comunale	nome comune	nome area sub comunale	popolazione censimento 2001	codice collegio SENATO 2005	denominazione Commissione Collegio SENATO 2005	popolazione censimento 1991	codice collegio SENATO 1993	nome collegio SENATO 1993
54034	Nocera Umbra		5896	100004	Foligno	6124	100004	Foligno
54035	Norcia		4872	100004	Foligno	4726	100004	Foligno
54042	Poggiodomo		172	100004	Foligno	220	100004	Foligno
54043	Preci		817	100004	Foligno	1061	100004	Foligno
54045	Sant'Anatolia di Narco		567	100004	Foligno	548	100004	Foligno
54047	Scheggino		458	100004	Foligno	493	100004	Foligno
54048	Sellano		1208	100004	Foligno	1337	100004	Foligno
54050	Spello		8304	100004	Foligno	7948	100004	Foligno
54051	Spoleto		37889	100004	Foligno	37763	100004	Foligno
54054	Trevi		7773	100004	Foligno	7427	100004	Foligno
54058	Vallo di Nera		428	100004	Foligno	450	100004	Foligno
54059	Valtopina		1341	100004	Foligno	1401	100004	Foligno
55001	Acquasparta		4527	100005	Terni	4431	100005	Terni
55005	Arrone		2696	100005	Terni	2748	100005	Terni
55008	Calvi dell'Umbria		1830	100005	Terni	1823	100005	Terni
55012	Ferentillo		1904	100005	Terni	2005	100005	Terni
55017	Montecastrilli		4620	100005	Terni	4350	100005	Terni
55019	Montefranco		1262	100005	Terni	1227	100005	Terni
55022	Narni		20070	100005	Terni	20439	100005	Terni
55024	Otricoli		1831	100005	Terni	1775	100005	Terni
55027	Polino		267	100005	Terni	300	100005	Terni
55029	San Gemini		4510	100005	Terni	4226	100005	Terni
55031	Sironcone		4414	100005	Terni	4252	100005	Terni
55032	Terni		105018	100005	Terni	108248	100005	Terni
55033	Avigliano Umbro		2378	100005	Terni	2315	100005	Terni

## XIV LEGISLATURA - DISEGNI DI LEGGE E RELAZIONI - DOCUMENTI

Senato della Repubblica - aree amministrative dei collegi uninominali 2005

codice comune / area sub comunale	nome comune	nome area sub comunale	popolazione censimento 2001	codice collegio SENATO 2005	denominazione Commissione Collegio SENATO 2005	popolazione censimento 1991	codice collegio SENATO 1993	nome collegio SENATO 1993
<b>Regione Marche</b>								
44001	Acquasanta Terme		3346	110001	Ascoli Piceno	3724	110001	Ascoli Piceno
44002	Acquaviva Picena		3409	110001	Ascoli Piceno	3080	110001	Ascoli Piceno
44003	Altidona		2292	110001	Ascoli Piceno	1741	110001	Ascoli Piceno
44004	Amandola		3969	110001	Ascoli Piceno	4012	110001	Ascoli Piceno
44005	Appignano del Tronto		1977	110001	Ascoli Piceno	1962	110001	Ascoli Piceno
44006	Arquata del Tronto		1481	110001	Ascoli Piceno	1644	110001	Ascoli Piceno
44007	Ascoli Piceno		51375	110001	Ascoli Piceno	53591	110001	Ascoli Piceno
44008	Belmonte Piceno		675	110001	Ascoli Piceno	690	110001	Ascoli Piceno
44009	Campofilone		1803	110001	Ascoli Piceno	1678	110001	Ascoli Piceno
44010	Carassai		1263	110001	Ascoli Piceno	1371	110001	Ascoli Piceno
44011	Castel di Lama		7216	110001	Ascoli Piceno	6475	110001	Ascoli Piceno
44012	Castignano		3011	110001	Ascoli Piceno	3050	110001	Ascoli Piceno
44013	Castorano		2036	110001	Ascoli Piceno	2016	110001	Ascoli Piceno
44014	Colli del Tronto		3152	110001	Ascoli Piceno	2721	110001	Ascoli Piceno
44015	Comunanza		3100	110001	Ascoli Piceno	3026	110001	Ascoli Piceno
44016	Cossignano		1036	110001	Ascoli Piceno	1043	110001	Ascoli Piceno
44017	Cupra Marittima		5017	110001	Ascoli Piceno	4564	110001	Ascoli Piceno
44020	Folignano		8844	110001	Ascoli Piceno	8079	110001	Ascoli Piceno
44021	Force		1602	110001	Ascoli Piceno	1722	110001	Ascoli Piceno
44023	Grottammare		14278	110001	Ascoli Piceno	12787	110001	Ascoli Piceno
44024	Grottazzolina		3129	110001	Ascoli Piceno	2899	110001	Ascoli Piceno
44025	Lapedona		1148	110001	Ascoli Piceno	1168	110001	Ascoli Piceno
44026	Magliano di Tenna		1204	110001	Ascoli Piceno	1069	110001	Ascoli Piceno
44027	Mallignano		2357	110001	Ascoli Piceno	2295	110001	Ascoli Piceno
44029	Massignano		1589	110001	Ascoli Piceno	1571	110001	Ascoli Piceno
44030	Monsampietro Morico		744	110001	Ascoli Piceno	762	110001	Ascoli Piceno
44031	Monsampolo del Tronto		3995	110001	Ascoli Piceno	3694	110001	Ascoli Piceno
44032	Montalto delle Marche		2345	110001	Ascoli Piceno	2526	110001	Ascoli Piceno
44034	Montedinove		567	110001	Ascoli Piceno	617	110001	Ascoli Piceno
44035	Montefalcone Appennino		527	110001	Ascoli Piceno	569	110001	Ascoli Piceno
44036	Montefiore dell'Aso		2199	110001	Ascoli Piceno	2262	110001	Ascoli Piceno
44037	Montefortino		1303	110001	Ascoli Piceno	1411	110001	Ascoli Piceno
44038	Montegallo		622	110001	Ascoli Piceno	812	110001	Ascoli Piceno

## XIV LEGISLATURA - DISEGNI DI LEGGE E RELAZIONI - DOCUMENTI

Senato della Repubblica - aree amministrative dei collegi uninominali 2005

codice comune / area sub comunale	nome comune	nome area sub comunale	popolazione censimento 2001	codice collegio SENATO 2005	denominazione Commissione Collegio SENATO 2005	popolazione censimento 1991	codice collegio SENATO 1993	nome collegio SENATO 1993
44039	Monte Giberto		863	110001	Ascoli Piceno	813	110001	Ascoli Piceno
44042	Monteleone di Fermo		454	110001	Ascoli Piceno	517	110001	Ascoli Piceno
44043	Montelparo		964	110001	Ascoli Piceno	1002	110001	Ascoli Piceno
44044	Montemonaco		684	110001	Ascoli Piceno	753	110001	Ascoli Piceno
44045	Monteprandone		10354	110001	Ascoli Piceno	9084	110001	Ascoli Piceno
44046	Monte Rinaldo		412	110001	Ascoli Piceno	448	110001	Ascoli Piceno
44047	Monterubbiano		2387	110001	Ascoli Piceno	2442	110001	Ascoli Piceno
44050	Monte Vidon Combatte		511	110001	Ascoli Piceno	520	110001	Ascoli Piceno
44052	Montottone		1032	110001	Ascoli Piceno	1086	110001	Ascoli Piceno
44053	Moresco		608	110001	Ascoli Piceno	606	110001	Ascoli Piceno
44054	Offida		5327	110001	Ascoli Piceno	5377	110001	Ascoli Piceno
44055	Ortezzano		832	110001	Ascoli Piceno	819	110001	Ascoli Piceno
44056	Palmanio		222	110001	Ascoli Piceno	219	110001	Ascoli Piceno
44057	Pedaso		1968	110001	Ascoli Piceno	1934	110001	Ascoli Piceno
44058	Petritoli		2529	110001	Ascoli Piceno	2602	110001	Ascoli Piceno
44059	Ponzano di Fermo		1581	110001	Ascoli Piceno	1372	110001	Ascoli Piceno
44063	Ripatransone		4356	110001	Ascoli Piceno	4358	110001	Ascoli Piceno
44064	Roccafluvione		2195	110001	Ascoli Piceno	2245	110001	Ascoli Piceno
44065	Rotella		1000	110001	Ascoli Piceno	1058	110001	Ascoli Piceno
44066	San Benedetto del Tronto		45054	110001	Ascoli Piceno	42693	110001	Ascoli Piceno
44067	Santa Vittoria in Matenano		1486	110001	Ascoli Piceno	1447	110001	Ascoli Piceno
44070	Smerillo		411	110001	Ascoli Piceno	431	110001	Ascoli Piceno
44071	Spinetoli		5874	110001	Ascoli Piceno	5120	110001	Ascoli Piceno
44073	Vanaroia		2270	110001	Ascoli Piceno	2272	110001	Ascoli Piceno
42022	Loreto		11280	110002	Civitanova Marche	10780	110002	Civitanova Marche
43013	Civitanova Marche		38299	110002	Civitanova Marche	37260	110002	Civitanova Marche
43028	Montecosaro		5198	110002	Civitanova Marche	4745	110002	Civitanova Marche
43030	Montelupone		3221	110002	Civitanova Marche	3046	110002	Civitanova Marche
43031	Monte San Giusto		7324	110002	Civitanova Marche	7049	110002	Civitanova Marche
43033	Morvalle		9226	110002	Civitanova Marche	8477	110002	Civitanova Marche
43042	Porto Recanati		9414	110002	Civitanova Marche	8119	110002	Civitanova Marche
43043	Potenza Picena		14524	110002	Civitanova Marche	13602	110002	Civitanova Marche
43044	Recanati		20050	110002	Civitanova Marche	19359	110002	Civitanova Marche
44018	Falerone		3176	110002	Civitanova Marche	3317	110002	Civitanova Marche

## XIV LEGISLATURA - DISEGNI DI LEGGE E RELAZIONI - DOCUMENTI

Senato della Repubblica - aree amministrative dei collegi uninominali 2005

codice comune / area sub comunale	nome comune	nome area sub comunale	popolazione censimento 2001	codice collegio SENATO 2005	denominazione Commissione Collegio SENATO 2005	popolazione censimento 1991	codice collegio SENATO 1993	nome collegio SENATO 1993
44019	Fermo		35502	110002	Civitanova Marche	35111	110002	Civitanova Marche
44022	Franca Villa d'Ete		963	110002	Civitanova Marche	937	110002	Civitanova Marche
44028	Massa Fermata		970	110002	Civitanova Marche	976	110002	Civitanova Marche
44033	Montappone		1787	110002	Civitanova Marche	1801	110002	Civitanova Marche
44040	Montegiorgio		6667	110002	Civitanova Marche	6621	110002	Civitanova Marche
44041	Montegranaro		12860	110002	Civitanova Marche	12688	110002	Civitanova Marche
44048	Monte San Pietrangeli		2545	110002	Civitanova Marche	2471	110002	Civitanova Marche
44049	Monte Urano		7802	110002	Civitanova Marche	7748	110002	Civitanova Marche
44051	Monte Vidon Corrado		829	110002	Civitanova Marche	802	110002	Civitanova Marche
44060	Porto San Giorgio		15869	110002	Civitanova Marche	15853	110002	Civitanova Marche
44061	Porto Sant'Elpidio		22752	110002	Civitanova Marche	21112	110002	Civitanova Marche
44062	Rapagnano		1877	110002	Civitanova Marche	1706	110002	Civitanova Marche
44068	Sant'Elpidio a Mare		15332	110002	Civitanova Marche	15040	110002	Civitanova Marche
44069	Servigliano		2323	110002	Civitanova Marche	2348	110002	Civitanova Marche
44072	Torre San Patrizio		2132	110002	Civitanova Marche	2102	110002	Civitanova Marche
42010	Castelfidardo		16917	110003	Macerata	15321	110003	Macerata
42019	Filottrano		9278	110003	Macerata	9008	110003	Macerata
42034	Osimo		29431	110003	Macerata	27938	110003	Macerata
43001	Acquacatina		139	110003	Macerata	122	110003	Macerata
43002	Apiro		2431	110003	Macerata	2500	110003	Macerata
43003	Appignano		3904	110003	Macerata	3726	110003	Macerata
43004	Belforte del Chienti		1634	110003	Macerata	1476	110003	Macerata
43005	Bolognola		155	110003	Macerata	178	110003	Macerata
43006	Caldarola		1706	110003	Macerata	1615	110003	Macerata
43007	Camerino		6858	110003	Macerata	7320	110003	Macerata
43008	Campanotondo di Fiastone		583	110003	Macerata	527	110003	Macerata
43009	Castelraimondo		4544	110003	Macerata	4243	110003	Macerata
43010	Castelsantangelo sul Nera		370	110003	Macerata	368	110003	Macerata
43011	Cessapalombo		585	110003	Macerata	630	110003	Macerata
43012	Cingoli		10118	110003	Macerata	9951	110003	Macerata
43014	Colmurano		1221	110003	Macerata	1259	110003	Macerata
43015	Corridonia		13696	110003	Macerata	12555	110003	Macerata
43016	Esanatoglia		2099	110003	Macerata	1880	110003	Macerata
43017	Fiadra		613	110003	Macerata	638	110003	Macerata

## XIV LEGISLATURA - DISEGNI DI LEGGE E RELAZIONI - DOCUMENTI

Senato della Repubblica - aree amministrative dei collegi uninominali 2005

codice comune / area sub comunale	nome comune	nome area sub comunale	popolazione censimento 2001	codice collegio SENATO 2005	denominazione Commissione Collegio SENATO 2005	popolazione censimento 1991	codice collegio SENATO 1993	nome collegio SENATO 1993
43018	Fiordimonte		239	110003	Macerata	261	110003	Macerata
43019	Fiuminata		1604	110003	Macerata	1570	110003	Macerata
43020	Gagliole		670	110003	Macerata	617	110003	Macerata
43021	Guido		920	110003	Macerata	965	110003	Macerata
43022	Loro Piceno		2485	110003	Macerata	2496	110003	Macerata
43023	Macerata		40875	110003	Macerata	43040	110003	Macerata
43024	Matelica		10155	110003	Macerata	10085	110003	Macerata
43025	Mogliano		4831	110003	Macerata	4788	110003	Macerata
43026	Montecassiano		6577	110003	Macerata	5950	110003	Macerata
43027	Monte Cavallo		171	110003	Macerata	207	110003	Macerata
43029	Montefano		3228	110003	Macerata	2916	110003	Macerata
43032	Monte San Martino		820	110003	Macerata	820	110003	Macerata
43034	Muccia		907	110003	Macerata	833	110003	Macerata
43035	Penna San Giovanni		1302	110003	Macerata	1376	110003	Macerata
43036	Peirolo		2049	110003	Macerata	1977	110003	Macerata
43037	Pievebovigliana		879	110003	Macerata	890	110003	Macerata
43038	Pieve Torina		1379	110003	Macerata	1381	110003	Macerata
43039	Pioraco		1231	110003	Macerata	1317	110003	Macerata
43040	Poggio San Vicino		303	110003	Macerata	308	110003	Macerata
43041	Pollenza		5823	110003	Macerata	5550	110003	Macerata
43045	Ripe San Ginesio		758	110003	Macerata	753	110003	Macerata
43046	San Ginesio		3799	110003	Macerata	4031	110003	Macerata
43047	San Severino Marche		12794	110003	Macerata	13077	110003	Macerata
43048	Sant'Angelo in Pontano		1496	110003	Macerata	1540	110003	Macerata
43049	Sarnano		3375	110003	Macerata	3382	110003	Macerata
43050	Sefro		433	110003	Macerata	483	110003	Macerata
43051	Serrapetrona		894	110003	Macerata	850	110003	Macerata
43052	Serravalle di Chienti		1153	110003	Macerata	1243	110003	Macerata
43053	Tolentino		18649	110003	Macerata	18346	110003	Macerata
43054	Treia		9449	110003	Macerata	9361	110003	Macerata
43055	Urbisaglia		2760	110003	Macerata	2633	110003	Macerata
43056	Ussita		426	110003	Macerata	459	110003	Macerata
43057	Visso		1177	110003	Macerata	1331	110003	Macerata
42001	Agugliano		4163	110004	Ancona	3263	110004	Ancona

## XIV LEGISLATURA - DISEGNI DI LEGGE E RELAZIONI - DOCUMENTI

Senato della Repubblica - aree amministrative dei collegi uninominali 2005

codice comune / area sub comunale	nome comune	nome area sub comunale	popolazione censimento 2001	codice collegio SENATO 2005	denominazione Commissione Collegio SENATO 2005	popolazione censimento 1991	codice collegio SENATO 1993	nome collegio SENATO 1993
42002	Ancona		100507	110004	Ancona	101285	110004	Ancona
42003	Arcevia		5300	110004	Ancona	5830	110004	Ancona
42005	Belvedere Ostrense		2179	110004	Ancona	2227	110004	Ancona
42006	Camerano		6523	110004	Ancona	6618	110004	Ancona
42007	Camerata Picena		1700	110004	Ancona	1353	110004	Ancona
42008	Castelbellino		3618	110004	Ancona	3151	110004	Ancona
42012	Castelplanio		3223	110004	Ancona	3072	110004	Ancona
42013	Cerreto d'Esi		3308	110004	Ancona	2819	110004	Ancona
42016	Cupramontana		4736	110004	Ancona	4868	110004	Ancona
42017	Fabriano		30019	110004	Ancona	28721	110004	Ancona
42020	Genga		1981	110004	Ancona	1984	110004	Ancona
42021	Jesi		39224	110004	Ancona	40156	110004	Ancona
42023	Maiolati Spontini		5733	110004	Ancona	5194	110004	Ancona
42024	Mergo		970	110004	Ancona	875	110004	Ancona
42025	Monsano		2760	110004	Ancona	2385	110004	Ancona
42029	Monte Roberto		2446	110004	Ancona	2171	110004	Ancona
42031	Morro d'Alba		1776	110004	Ancona	1668	110004	Ancona
42032	Numana		3293	110004	Ancona	2774	110004	Ancona
42033	Offagna		1692	110004	Ancona	1534	110004	Ancona
42038	Polverigi		3015	110004	Ancona	2481	110004	Ancona
42040	Rosora		1748	110004	Ancona	1626	110004	Ancona
42041	San Marcello		1931	110004	Ancona	1805	110004	Ancona
42042	San Paolo di Jesi		841	110004	Ancona	823	110004	Ancona
42043	Santa Maria Nuova		3914	110004	Ancona	3681	110004	Ancona
42044	Sassoferrato		7419	110004	Ancona	7094	110004	Ancona
42047	Serra San Quirico		3016	110004	Ancona	3041	110004	Ancona
42048	Sirolo		3313	110004	Ancona	3104	110004	Ancona
42049	Staffolo		2217	110004	Ancona	2153	110004	Ancona
41004	Barchi		985	110005	Fano	1026	110005	Fano
41010	Cartoceto		6490	110005	Fano	5664	110005	Fano
41013	Fano		57529	110005	Fano	53909	110005	Fano
41015	Fossombrone		9591	110005	Fano	9558	110005	Fano
41021	Isola del Piano		664	110005	Fano	649	110005	Fano
41028	Mondavio		3851	110005	Fano	3803	110005	Fano

## XIV LEGISLATURA - DISEGNI DI LEGGE E RELAZIONI - DOCUMENTI

Senato della Repubblica - aree amministrative dei collegi uninominali 2005

codice comune / area sub comunale	nome comune	nome area sub comunale	popolazione censimento 2001	codice collegio SENATO 2005	denominazione Commissione Collegio SENATO 2005	popolazione censimento 1991	codice collegio SENATO 1993	nome collegio SENATO 1993
41029	Mondolfo		11090	110005	Fano	10374	110005	Fano
41034	Montefalco		2569	110005	Fano	2531	110005	Fano
41037	Montemaggiore al Metauro		2123	110005	Fano	2162	110005	Fano
41038	Monte Porzio		2227	110005	Fano	2198	110005	Fano
41040	Orciano di Pesaro		2268	110005	Fano	2305	110005	Fano
41046	Plagge		970	110005	Fano	990	110005	Fano
41050	Sallara		5101	110005	Fano	4754	110005	Fano
41051	San Costanzo		4120	110005	Fano	3980	110005	Fano
41052	San Giorgio di Pesaro		1307	110005	Fano	1389	110005	Fano
41058	Sant'Ippolito		1513	110005	Fano	1449	110005	Fano
41062	Serrungarina		2200	110005	Fano	2066	110005	Fano
42004	Barbara		1455	110005	Fano	1498	110005	Fano
42009	Castel Colonna		961	110005	Fano	950	110005	Fano
42011	Castelleone di Suasa		1689	110005	Fano	1641	110005	Fano
42014	Chiaravalle		14040	110005	Fano	13813	110005	Fano
42015	Corinaldo		5170	110005	Fano	5236	110005	Fano
42018	Falconara Marittima		28349	110005	Fano	30105	110005	Fano
42026	Montecarotto		2176	110005	Fano	2181	110005	Fano
42027	Montemarciano		9173	110005	Fano	7660	110005	Fano
42028	Monterado		1569	110005	Fano	1471	110005	Fano
42030	Monte San Vito		5530	110005	Fano	4266	110005	Fano
42035	Ostra		6028	110005	Fano	5847	110005	Fano
42036	Ostra Vetere		3536	110005	Fano	3497	110005	Fano
42037	Poggio San Marcello		737	110005	Fano	773	110005	Fano
42039	Ripe		3575	110005	Fano	3066	110005	Fano
42045	Senigallia		41550	110005	Fano	41144	110005	Fano
42046	Serra de' Confi		3464	110005	Fano	3312	110005	Fano
41001	Acqualagna		4178	110006	Pesaro	3971	110006	Pesaro
41002	Apecchio		2112	110006	Pesaro	2314	110006	Pesaro
41003	Audoforte		1425	110006	Pesaro	1347	110006	Pesaro
41005	Belforte All'Isauro		697	110006	Pesaro	707	110006	Pesaro
41006	Borgo Pace		661	110006	Pesaro	729	110006	Pesaro
41007	Cagli		9076	110006	Pesaro	9473	110006	Pesaro
41008	Cantiano		2547	110006	Pesaro	2744	110006	Pesaro



## XIV LEGISLATURA - DISEGNI DI LEGGE E RELAZIONI - DOCUMENTI

Senato della Repubblica - aree amministrative dei collegi uninominali 2005

codice comune / area sub comunale	nome comune	nome area sub comunale	popolazione censimento 2001	codice collegio SENATO 2005	denominazione Commissione Collegio SENATO 2005	popolazione censimento 1991	codice collegio SENATO 1993	nome collegio SENATO 1993
41009	Carpegna		1605	110006	Pesaro	1592	110006	Pesaro
41011	Castelbelci		511	110006	Pesaro	585	110006	Pesaro
41012	Colbordolo		5087	110006	Pesaro	4077	110006	Pesaro
41014	Ferrignano		7598	110006	Pesaro	6722	110006	Pesaro
41016	Frate Rosa		1034	110006	Pesaro	1092	110006	Pesaro
41017	Frontino		369	110006	Pesaro	394	110006	Pesaro
41018	Frontone		1301	110006	Pesaro	1300	110006	Pesaro
41019	Gabice Mare		5356	110006	Pesaro	5410	110006	Pesaro
41020	Gradara		3381	110006	Pesaro	2685	110006	Pesaro
41022	Lunano		1232	110006	Pesaro	1086	110006	Pesaro
41023	Macerata Feltria		2025	110006	Pesaro	2010	110006	Pesaro
41024	Maiolo		809	110006	Pesaro	802	110006	Pesaro
41025	Mercatello sul Metauro		1448	110006	Pesaro	1499	110006	Pesaro
41026	Mercatino Conca		1029	110006	Pesaro	1069	110006	Pesaro
41027	Mombarcio		1755	110006	Pesaro	1743	110006	Pesaro
41030	Montecalvo in Foglia		2363	110006	Pesaro	2249	110006	Pesaro
41031	Monte Cerignone		688	110006	Pesaro	665	110006	Pesaro
41032	Monteciccardo		1296	110006	Pesaro	969	110006	Pesaro
41033	Montecopiolo		1264	110006	Pesaro	1208	110006	Pesaro
41035	Monte Grimano		1155	110006	Pesaro	1094	110006	Pesaro
41036	Montelabbate		5345	110006	Pesaro	3882	110006	Pesaro
41039	Novafeltria		6724	110006	Pesaro	6562	110006	Pesaro
41041	Peglio		727	110006	Pesaro	641	110006	Pesaro
41042	Pennabilli		3139	110006	Pesaro	3124	110006	Pesaro
41043	Pergola		6810	110006	Pesaro	7169	110006	Pesaro
41044	Pesaro		91086	110006	Pesaro	88713	110006	Pesaro
41045	Petriano		2457	110006	Pesaro	2257	110006	Pesaro
41047	Piandimeleto		1962	110006	Pesaro	1795	110006	Pesaro
41048	Pietrarubbia		708	110006	Pesaro	691	110006	Pesaro
41049	Piobbico		2046	110006	Pesaro	2016	110006	Pesaro
41053	San Leo		2720	110006	Pesaro	2516	110006	Pesaro
41054	San Lorenzo in Campo		3356	110006	Pesaro	3354	110006	Pesaro
41055	Sant'Agata Feltria		2361	110006	Pesaro	2388	110006	Pesaro
41056	Sant'Angelo in Lizzola		6810	110006	Pesaro	5495	110006	Pesaro

Senato della Repubblica - aree amministrative dei collegi uninominali 2005

codice comune / area sub comunale	nome comune	nome area sub comunale	popolazione censimento 2001	codice collegio SENATO 2005	denominazione Commissione Collegio SENATO 2005	popolazione censimento 1991	codice collegio SENATO 1993	nome collegio SENATO 1993
41057	Sant'Angelo in Vado		3868	110006	Pesaro	3777	110006	Pesaro
41059	Sassocorvaro		3457	110006	Pesaro	3495	110006	Pesaro
41060	Sassofeltrio		1229	110006	Pesaro	1211	110006	Pesaro
41061	Serra Sant'Abbondio		1187	110006	Pesaro	1307	110006	Pesaro
41063	Talamello		1093	110006	Pesaro	933	110006	Pesaro
41064	Tavoleto		816	110006	Pesaro	812	110006	Pesaro
41065	Tavullia		4800	110006	Pesaro	3999	110006	Pesaro
41066	Urbania		6643	110006	Pesaro	6365	110006	Pesaro
41067	Urbino		15270	110006	Pesaro	15114	110006	Pesaro

## XIV LEGISLATURA - DISEGNI DI LEGGE E RELAZIONI - DOCUMENTI

Senato della Repubblica - aree amministrative dei collegi uninominali 2005

codice comune / area sub comunale	nome comune	nome area sub comunale	popolazione censimento 2001	codice collegio SENATO 2005	denominazione Commissione Collegio SENATO 2005	popolazione censimento 1991	codice collegio SENATO 1993	nome collegio SENATO 1993
<b>Regione Lazio</b>								
58091101	Roma	Monti	12762	120001	Roma centro	16115	120001	Roma centro
58091102	Roma	Trevi	2444	120001	Roma centro	2994	120001	Roma centro
58091103	Roma	Colonna	1735	120001	Roma centro	2605	120001	Roma centro
58091104	Roma	Campo Marzio	5094	120001	Roma centro	7233	120001	Roma centro
58091105	Roma	Ponte	3649	120001	Roma centro	5175	120001	Roma centro
58091106	Roma	Partone	2485	120001	Roma centro	3842	120001	Roma centro
58091107	Roma	Regola	2818	120001	Roma centro	3384	120001	Roma centro
58091108	Roma	Sant'Eustachio	1744	120001	Roma centro	2410	120001	Roma centro
58091109	Roma	Pigna	2470	120001	Roma centro	1432	120001	Roma centro
58091110	Roma	Campitelli	557	120001	Roma centro	612	120001	Roma centro
58091111	Roma	Sant'Angelo	895	120001	Roma centro	1263	120001	Roma centro
58091112	Roma	Ripa	2148	120001	Roma centro	2607	120001	Roma centro
58091113	Roma	Trastevere	12540	120001	Roma centro	15033	120010	Roma - Gianicolense
58091114	Roma	Borgo	2892	120001	Roma centro	3651	120001	Roma centro
58091115	Roma	Esquilino	19369	120001	Roma centro	24654	120001	Roma centro
58091116	Roma	Ludovisi	1568	120001	Roma centro	1868	120001	Roma centro
58091117	Roma	Sallustiano	2130	120001	Roma centro	2607	120001	Roma centro
58091118	Roma	Castro Pretorio	5460	120001	Roma centro	7666	120001	Roma centro
58091119	Roma	Celio	2357	120001	Roma centro	3148	120001	Roma centro
58091120	Roma	Testaccio	8446	120001	Roma centro	10422	120001	Roma centro
58091121	Roma	San Saba	3118	120001	Roma centro	3720	120001	Roma centro
58091122	Roma	Prati	15062	120001	Roma centro	19894	120001	Roma centro
58091201	Roma	Flaminio	11765	120001	Roma centro	15381	120001	Roma centro
58091203	Roma	Pinciano	18245	120001	Roma centro	22072	120002	Roma - Trieste
58091214	Roma	Trionfale	55069	120001	Roma centro	68841	120001	Roma centro
58091215	Roma	Della Vittoria	35038	120001	Roma centro	39527	120001	Roma centro
58091202	Roma	Parioli	13433	120002	Roma - Trieste-Monte Sacro	15683	120002	Roma - Trieste
58091204	Roma	Salario	7793	120002	Roma - Trieste-Monte Sacro	9659	120002	Roma - Trieste
58091205	Roma	Nomentano	39914	120002	Roma - Trieste-Monte Sacro	50285	120002	Roma - Trieste
58091216	Roma	Monte Sacro	61276	120002	Roma - Trieste-Monte Sacro	68212	120002	Roma - Trieste
58091217	Roma	Trieste	59611	120002	Roma - Trieste-Monte Sacro	72268	120002	Roma - Trieste
58091218	Roma	Tor di Quinto	19990	120002	Roma - Trieste-Monte Sacro	21461	120002	Roma - Trieste
58091228	Roma	Monte Sacro Alto	32603	120002	Roma - Trieste-Monte Sacro	35279	120004	Roma - Collatino

## XIV LEGISLATURA - DISEGNI DI LEGGE E RELAZIONI - DOCUMENTI

Senato della Repubblica - aree amministrative dei collegi uninominali 2005

codice comune / area sub comunale	nome comune	nome area sub comunale	popolazione censimento 2001	codice collegio SENATO 2005	denominazione Commissione Collegio SENATO 2005	popolazione censimento 1991	codice collegio SENATO 1993	nome collegio SENATO 1993
58091301	Roma	Tor di Quinto	3581	120003	Roma - Val Melaina-Castel Giubileo	4249	120003	Roma - Val Melaina
58091311	Roma	Della Vittoria	30474	120003	Roma - Val Melaina-Castel Giubileo	31175	120003	Roma - Val Melaina
58091401	Roma	Val Melaina	37281	120003	Roma - Val Melaina-Castel Giubileo	42555	120003	Roma - Val Melaina
58091402	Roma	Castel Giubileo	39506	120003	Roma - Val Melaina-Castel Giubileo	40209	120003	Roma - Val Melaina
58091403	Roma	Marcigliana	5002	120003	Roma - Val Melaina-Castel Giubileo	4553	120003	Roma - Val Melaina
58091404	Roma	Casal Boccone	11461	120003	Roma - Val Melaina-Castel Giubileo	10763	120003	Roma - Val Melaina
58091405	Roma	Tor San Giovanni	4154	120003	Roma - Val Melaina-Castel Giubileo	3637	120003	Roma - Val Melaina
58091448	Roma	Casalotti	31391	120003	Roma - Val Melaina-Castel Giubileo	27453	120011	Roma - Primavalle
58091449	Roma	Santa Maria di Galeria	2939	120003	Roma - Val Melaina-Castel Giubileo	1856	120003	Roma - Val Melaina
58091450	Roma	Ottavia	18443	120003	Roma - Val Melaina-Castel Giubileo	15695	120003	Roma - Val Melaina
58091451	Roma	La Storta	13940	120003	Roma - Val Melaina-Castel Giubileo	11293	120003	Roma - Val Melaina
58091452	Roma	Cesano	7495	120003	Roma - Val Melaina-Castel Giubileo	7003	120003	Roma - Val Melaina
58091453	Roma	Tomba di Nerone	30577	120003	Roma - Val Melaina-Castel Giubileo	31683	120003	Roma - Val Melaina
58091454	Roma	La Giustiniana	7606	120003	Roma - Val Melaina-Castel Giubileo	6863	120003	Roma - Val Melaina
58091455	Roma	Isola Farnese	2986	120003	Roma - Val Melaina-Castel Giubileo	2455	120003	Roma - Val Melaina
58091456	Roma	Grottarossa	1366	120003	Roma - Val Melaina-Castel Giubileo	1191	120003	Roma - Val Melaina
58091457	Roma	Labaro	15612	120003	Roma - Val Melaina-Castel Giubileo	14746	120003	Roma - Val Melaina
58091458	Roma	Prima Porta	11703	120003	Roma - Val Melaina-Castel Giubileo	10239	120003	Roma - Val Melaina
58091459	Roma	Polline-Martignano	16	120003	Roma - Val Melaina-Castel Giubileo	46	120003	Roma - Val Melaina
58091206	Roma	Tiburino	22978	120004	Roma - Collatino-Tiburino	29797	120005	Roma - Prenestino
58091221	Roma	Pietralata	37365	120004	Roma - Collatino-Tiburino	42297	120004	Roma - Collatino
58091222	Roma	Collatino	72070	120004	Roma - Collatino-Tiburino	79288	120004	Roma - Collatino
58091229	Roma	Ponte Mammolo	31922	120004	Roma - Collatino-Tiburino	30796	120004	Roma - Collatino
58091230	Roma	San Basilio	24133	120004	Roma - Collatino-Tiburino	18517	120004	Roma - Collatino
58091406	Roma	Settecamini	16155	120004	Roma - Collatino-Tiburino	8434	120003	Roma - Val Melaina
58091407	Roma	Tor Cervara	15161	120004	Roma - Collatino-Tiburino	14789	120004	Roma - Collatino
58091408	Roma	Tor Sapienza	23711	120004	Roma - Collatino-Tiburino	23597	120004	Roma - Collatino
58091409	Roma	Acqua Vergine	2529	120004	Roma - Collatino-Tiburino	2253	120004	Roma - Collatino
58091410	Roma	Lunghezza	15287	120004	Roma - Collatino-Tiburino	11094	120004	Roma - Collatino
58091411	Roma	San Vittorino	4981	120004	Roma - Collatino-Tiburino	4029	120004	Roma - Collatino
58091207	Roma	Prenestino-Labicano	72345	120005	Roma - Prenestino-Don Bosco	91032	120005	Roma - Prenestino
58091219	Roma	Prenestino-Centocelle	53424	120005	Roma - Prenestino-Don Bosco	59516	120005	Roma - Prenestino
58091223	Roma	Alessandrino	38309	120005	Roma - Prenestino-Don Bosco	40988	120005	Roma - Prenestino
58091224	Roma	Don Bosco	65246	120005	Roma - Prenestino-Don Bosco	73560	120006	Roma - Tuscolano

## XIV LEGISLATURA - DISEGNI DI LEGGE E RELAZIONI - DOCUMENTI

Senato della Repubblica - aree amministrative dei collegi uninominali 2005

codice comune / area sub comunale	nome comune	nome area sub comunale	popolazione censimento 2001	codice collegio SENATO 2005	denominazione Commissione Collegio SENATO 2005	popolazione censimento 1991	codice collegio SENATO 1993	nome collegio SENATO 1993
58091225	Roma	Appio Claudio	29269	120005	Roma - Prenestino-Don Bosco	33580	120006	Roma - Tuscolano
58091412	Roma	Torre Spaccata	12625	120005	Roma - Prenestino-Don Bosco	14226	120005	Roma - Prenestino
58091208	Roma	Tuscolano	101922	120006	Roma - Tuscolano-Appio-Ardeatino	122388	120006	Roma - Tuscolano
58091209	Roma	Appio-Latino	60189	120006	Roma - Tuscolano-Appio-Ardeatino	73384	120008	Roma - Ostiense
58091220	Roma	Ardeatino	65252	120006	Roma - Tuscolano-Appio-Ardeatino	64443	120008	Roma - Ostiense
58091226	Roma	Appio-Pignatelli	7007	120006	Roma - Tuscolano-Appio-Ardeatino	7518	120006	Roma - Tuscolano
58091231	Roma	Giuliano-Dalmata	23447	120006	Roma - Tuscolano-Appio-Ardeatino	24197	120008	Roma - Ostiense
58118	Ciampino		36074	120007	Roma - Ciampino	35685	120007	Roma - Ciampino
58091413	Roma	Torre Angela	69943	120007	Roma - Ciampino	68616	120007	Roma - Ciampino
58091414	Roma	Borghesiana	31664	120007	Roma - Ciampino	25688	120007	Roma - Ciampino
58091415	Roma	Torre Maura	25683	120007	Roma - Ciampino	24797	120006	Roma - Tuscolano
58091416	Roma	Torrenova	21667	120007	Roma - Ciampino	21936	120007	Roma - Ciampino
58091417	Roma	Torre Gaia	18038	120007	Roma - Ciampino	15099	120007	Roma - Ciampino
58091418	Roma	Capannelle	3764	120007	Roma - Ciampino	2241	120007	Roma - Ciampino
58091419	Roma	Casal Morena	29704	120007	Roma - Ciampino	26323	120007	Roma - Ciampino
58091420	Roma	Aeroporto di Ciampino	1035	120007	Roma - Ciampino	773	120007	Roma - Ciampino
58091421	Roma	Torticola	578	120007	Roma - Ciampino	663	120007	Roma - Ciampino
58091422	Roma	Cecchignola	1947	120007	Roma - Ciampino	661	120007	Roma - Ciampino
58091423	Roma	Castel di Leva	11825	120007	Roma - Ciampino	8228	120007	Roma - Ciampino
58091425	Roma	Vallerano	1742	120007	Roma - Ciampino	884	120007	Roma - Ciampino
58091426	Roma	Castel di Decima	7741	120007	Roma - Ciampino	6191	120007	Roma - Ciampino
58120	Fiumicino		50535	120008	Roma - Fiumicino	41528	120009	Roma - Fiumicino
58091233	Roma	Lido di Ostia Ponente	42956	120008	Roma - Fiumicino	44133	120009	Roma - Fiumicino
58091234	Roma	Lido di Ostia Levante	33616	120008	Roma - Fiumicino	35480	120009	Roma - Fiumicino
58091235	Roma	Lido di Castel Fusano	1039	120008	Roma - Fiumicino	943	120009	Roma - Fiumicino
58091428	Roma	Tor de' Cenci	28888	120008	Roma - Fiumicino	28326	120007	Roma - Ciampino
58091429	Roma	Castel Porziano	369	120008	Roma - Fiumicino	380	120009	Roma - Fiumicino
58091430	Roma	Castel Fusano	10939	120008	Roma - Fiumicino	6876	120009	Roma - Fiumicino
58091431	Roma	Mezzocamino	5767	120008	Roma - Fiumicino	5650	120009	Roma - Fiumicino
58091432	Roma	Acilia Nord	22852	120008	Roma - Fiumicino	20840	120009	Roma - Fiumicino
58091433	Roma	Acilia Sud	29505	120008	Roma - Fiumicino	25166	120009	Roma - Fiumicino
58091434	Roma	Casal Palocco	26046	120008	Roma - Fiumicino	22388	120009	Roma - Fiumicino
58091435	Roma	Ostia Antica	6330	120008	Roma - Fiumicino	5246	120009	Roma - Fiumicino
58091440	Roma	Magliana Vecchia	1448	120008	Roma - Fiumicino	1254	120009	Roma - Fiumicino

## XIV LEGISLATURA - DISEGNI DI LEGGE E RELAZIONI - DOCUMENTI

Senato della Repubblica - aree amministrative dei collegi uninominali 2005

codice comune / area sub comunale	nome comune	nome area sub comunale	popolazione censimento 2001	codice collegio SENATO 2005	denominazione Commissione Collegio SENATO 2005	popolazione censimento 1991	codice collegio SENATO 1993	nome collegio SENATO 1993
58091441	Roma	Ponte Galeria	6037	120008	Roma - Fiumicino	4494	120009	Roma - Fiumicino
58091444	Roma	La Pisana	361	120008	Roma - Fiumicino	309	120009	Roma - Fiumicino
58091445	Roma	Castel di Guido	11971	120008	Roma - Fiumicino	9712	120009	Roma - Fiumicino
58091210	Roma	Ostienze	65215	120009	Roma - Ostienze-Gianicolense	80032	120008	Roma - Ostienze
58091211	Roma	Portuense	83316	120009	Roma - Ostienze-Gianicolense	103851	120010	Roma - Gianicolense
58091212	Roma	Gianicolense	92527	120009	Roma - Ostienze-Gianicolense	112132	120010	Roma - Gianicolense
58091232	Roma	Europa E.U.R.	8837	120009	Roma - Ostienze-Gianicolense	9207	120008	Roma - Ostienze
58091424	Roma	Fonte Ostiense	25019	120009	Roma - Ostienze-Gianicolense	26760	120007	Roma - Ciampino
58091213	Roma	Aurelio	42962	120010	Roma - Aurelio-Primavalle	49302	120011	Roma - Primavalle
58091227	Roma	Primavalle	76844	120010	Roma - Aurelio-Primavalle	87802	120011	Roma - Primavalle
58091307	Roma	Portuense	32539	120010	Roma - Aurelio-Primavalle	33905	120010	Roma - Gianicolense
58091308	Roma	Gianicolense	48918	120010	Roma - Aurelio-Primavalle	51883	120011	Roma - Primavalle
58091309	Roma	Aurelio	30259	120010	Roma - Aurelio-Primavalle	31034	120011	Roma - Primavalle
58091310	Roma	Trionfale	14983	120010	Roma - Aurelio-Primavalle	12320	120011	Roma - Primavalle
58091427	Roma	Torino	34583	120010	Roma - Aurelio-Primavalle	23799	120009	Roma - Fiumicino
58091439	Roma	Tor di Valle	7	120010	Roma - Aurelio-Primavalle	8	120009	Roma - Fiumicino
560011	Acquapendente		5788	120011	Viterbo	5886	120012	Viterbo
56002	Arlena di Castro		867	120011	Viterbo	920	120012	Viterbo
56003	Bagnoregio		3639	120011	Viterbo	3857	120012	Viterbo
56006	Bassano in Teverina		1134	120011	Viterbo	1125	120012	Viterbo
56008	Bolsena		4111	120011	Viterbo	4064	120012	Viterbo
56009	Bomarzo		1615	120011	Viterbo	1463	120012	Viterbo
56010	Calata		846	120011	Viterbo	886	120012	Viterbo
56011	Canepina		3095	120011	Viterbo	3098	120012	Viterbo
56013	Capodimonte		1686	120011	Viterbo	1693	120012	Viterbo
56015	Caprarola		5197	120011	Viterbo	4913	120012	Viterbo
56016	Carbognano		1918	120011	Viterbo	2012	120012	Viterbo
56017	Castel Sant'Elia		2151	120011	Viterbo	1935	120012	Viterbo
56018	Castiglione in Teverina		2261	120011	Viterbo	2321	120012	Viterbo
56019	Celleno		1339	120011	Viterbo	1271	120012	Viterbo
56020	Cellere		1301	120011	Viterbo	1437	120012	Viterbo
56021	Civita Castellana		15219	120011	Viterbo	15454	120012	Viterbo
56022	Civitella d'Agliano		1734	120011	Viterbo	1765	120012	Viterbo
56023	Corchiano		3337	120011	Viterbo	3067	120012	Viterbo

## XIV LEGISLATURA - DISEGNI DI LEGGE E RELAZIONI - DOCUMENTI

Senato della Repubblica - aree amministrative dei collegi uninominali 2005

codice comune / area sub comunale	nome comune	nome area sub comunale	popolazione censimento 2001	codice collegio SENATO 2005	denominazione Commissione Collegio SENATO 2005	popolazione censimento 1991	codice collegio SENATO 1993	nome collegio SENATO 1993
56024	Fabrica di Roma		6654	120011	Viterbo	5231	120012	Viterbo
56025	Faleria		1728	120011	Viterbo	1428	120012	Viterbo
56026	Farnese		1729	120011	Viterbo	1832	120012	Viterbo
56027	Gallese		2757	120011	Viterbo	2807	120012	Viterbo
56028	Gradoli		1496	120011	Viterbo	1548	120012	Viterbo
56029	Graffignano		2288	120011	Viterbo	2330	120012	Viterbo
56030	Grotte di Castro		2967	120011	Viterbo	3187	120012	Viterbo
56031	Ischia di Castro		2464	120011	Viterbo	2609	120012	Viterbo
56032	Latera		1023	120011	Viterbo	1150	120012	Viterbo
56033	Lubriano		918	120011	Viterbo	958	120012	Viterbo
56034	Marla		3436	120011	Viterbo	3372	120012	Viterbo
56036	Montefiascone		12653	120011	Viterbo	12656	120012	Viterbo
56037	Monte Romano		1939	120011	Viterbo	1950	120012	Viterbo
56038	Monterosi		2381	120011	Viterbo	1751	120012	Viterbo
56039	Nepi		7827	120011	Viterbo	6346	120012	Viterbo
56040	Onano		1169	120011	Viterbo	1278	120012	Viterbo
56042	Orte		7781	120011	Viterbo	7820	120012	Viterbo
56043	Piansano		2220	120011	Viterbo	2306	120012	Viterbo
56044	Procono		632	120011	Viterbo	651	120012	Viterbo
56045	Ronciglione		7470	120011	Viterbo	7227	120012	Viterbo
56047	San Lorenzo Nuovo		2067	120011	Viterbo	2059	120012	Viterbo
56048	Soriano nel Cimino		8185	120011	Viterbo	7767	120012	Viterbo
56051	Tessennano		420	120011	Viterbo	472	120012	Viterbo
56052	Tuscania		7717	120011	Viterbo	7721	120012	Viterbo
56053	Valentano		2935	120011	Viterbo	2923	120012	Viterbo
56054	Vallerano		2505	120011	Viterbo	2446	120012	Viterbo
56055	Vasanello		3890	120011	Viterbo	3555	120012	Viterbo
56057	Vetralla		11917	120011	Viterbo	11573	120012	Viterbo
56058	Vignanello		4705	120011	Viterbo	4724	120012	Viterbo
56059	Viterbo		59308	120011	Viterbo	58380	120012	Viterbo
56060	Vitorchiano		3214	120011	Viterbo	2554	120012	Viterbo
56004	Barbarano Romano		950	120012	Civitavecchia	897	120013	Civitavecchia
56005	Bassano Romano		4277	120012	Civitavecchia	3786	120013	Civitavecchia
56007	Blera		3208	120012	Civitavecchia	3193	120013	Civitavecchia

## XIV LEGISLATURA - DISEGNI DI LEGGE E RELAZIONI - DOCUMENTI

Senato della Repubblica - aree amministrative dei collegi uninominali 2005

codice comune / area sub comunale	nome comune	nome area sub comunale	popolazione censimento 2001	codice collegio SENATO 2005	denominazione Commissione Collegio SENATO 2005	popolazione censimento 1991	codice collegio SENATO 1993	nome collegio SENATO 1993
56012	Cenino		5072	120012	Civitavecchia	5251	120013	Civitavecchia
56014	Capranica		5604	120012	Civitavecchia	4776	120013	Civitavecchia
56035	Montalto di Castro		7653	120012	Civitavecchia	7063	120013	Civitavecchia
56041	Oriolo Romano		2920	120012	Civitavecchia	2338	120013	Civitavecchia
56046	Villa San Giovanni in Tuscia		1164	120012	Civitavecchia	1147	120013	Civitavecchia
56049	Sutri		5055	120012	Civitavecchia	4334	120013	Civitavecchia
56050	Tarquinia		15162	120012	Civitavecchia	14020	120013	Civitavecchia
56056	Vejano		2085	120012	Civitavecchia	1938	120013	Civitavecchia
58004	Allumiere		4187	120012	Civitavecchia	4273	120013	Civitavecchia
58005	Anguillara Sabazia		14236	120012	Civitavecchia	10083	120013	Civitavecchia
58013	Bracciano		13436	120012	Civitavecchia	11160	120013	Civitavecchia
58015	Campagnano di Roma		8708	120012	Civitavecchia	6874	120013	Civitavecchia
58016	Canale Monterano		3298	120012	Civitavecchia	2698	120013	Civitavecchia
58024	Castelnuovo di Porto		7181	120012	Civitavecchia	5897	120013	Civitavecchia
58029	Cerveteri		26772	120012	Civitavecchia	20625	120013	Civitavecchia
58032	Civitavecchia		50032	120012	Civitavecchia	51201	120013	Civitavecchia
58038	Formello		9271	120012	Civitavecchia	7574	120013	Civitavecchia
58052	Magliano Romano		1322	120012	Civitavecchia	1096	120013	Civitavecchia
58054	Manziana		5857	120012	Civitavecchia	5228	120013	Civitavecchia
58058	Mazzano Romano		2536	120012	Civitavecchia	2182	120013	Civitavecchia
58068	Morlupo		6654	120012	Civitavecchia	5611	120013	Civitavecchia
58081	Riano		6486	120012	Civitavecchia	6017	120013	Civitavecchia
58093	Sacrofano		5691	120012	Civitavecchia	4475	120013	Civitavecchia
58097	Santa Marinella		14951	120012	Civitavecchia	11819	120013	Civitavecchia
58105	Tolfa		4942	120012	Civitavecchia	4942	120013	Civitavecchia
58107	Trevignano Romano		4583	120012	Civitavecchia	3443	120013	Civitavecchia
58116	Ladispoli		29968	120012	Civitavecchia	19319	120013	Civitavecchia
57001	Accumoli		724	120013	Rieti	758	120014	Rieti
57002	Amatrice		2807	120013	Rieti	3042	120014	Rieti
57003	Antrodoco		2845	120013	Rieti	3011	120014	Rieti
57004	Ascrea		284	120013	Rieti	318	120014	Rieti
57005	Belmonte in Sabina		617	120013	Rieti	627	120014	Rieti
57006	Borbona		725	120013	Rieti	734	120014	Rieti
57007	Borghose		4524	120013	Rieti	4630	120014	Rieti



## XIV LEGISLATURA - DISEGNI DI LEGGE E RELAZIONI - DOCUMENTI

Senato della Repubblica - aree amministrative dei collegi uninominali 2005

codice comune / area sub comunale	nome comune	nome area sub comunale	popolazione censimento 2001	codice collegio SENATO 2005	denominazione Commissione Collegio SENATO 2005	popolazione censimento 1991	codice collegio SENATO 1993	nome collegio SENATO 1993
57008	Borgo Velino		922	120013	Rieti	845	120014	Rieti
57009	Cantalice		2875	120013	Rieti	2753	120014	Rieti
57010	Cantalupo in Sabina		1621	120013	Rieti	1489	120014	Rieti
57011	Casaprota		686	120013	Rieti	695	120014	Rieti
57012	Casperia		1081	120013	Rieti	1032	120014	Rieti
57013	Castel di Torà		286	120013	Rieti	330	120014	Rieti
57014	Castelnuovo di Farfa		929	120013	Rieti	823	120014	Rieti
57015	Castel Sant'Angelo		1282	120013	Rieti	1320	120014	Rieti
57016	Cittaducale		6542	120013	Rieti	6434	120014	Rieti
57017	Cittareale		482	120013	Rieti	552	120014	Rieti
57018	Collalto Sabino		497	120013	Rieti	539	120014	Rieti
57019	Colle di Torà		383	120013	Rieti	412	120014	Rieti
57020	Collechiove		176	120013	Rieti	201	120014	Rieti
57021	Collevecchio		1480	120013	Rieti	1462	120014	Rieti
57022	Colli sul Velino		516	120013	Rieti	462	120014	Rieti
57023	Concerviano		386	120013	Rieti	461	120014	Rieti
57024	Configni		705	120013	Rieti	752	120014	Rieti
57025	Contigliano		3408	120013	Rieti	3142	120014	Rieti
57026	Coitanello		572	120013	Rieti	597	120014	Rieti
57027	Fara in Sabina		10810	120013	Rieti	9319	120014	Rieti
57028	Fiamignano		1603	120013	Rieti	1864	120014	Rieti
57029	Forano		2453	120013	Rieti	2364	120014	Rieti
57030	Frasso Sabino		632	120013	Rieti	531	120014	Rieti
57031	Greccio		1464	120013	Rieti	1504	120014	Rieti
57032	Labro		352	120013	Rieti	293	120014	Rieti
57033	Leonessa		2734	120013	Rieti	2877	120014	Rieti
57034	Longone Sabino		682	120013	Rieti	699	120014	Rieti
57035	Magliano Sabina		3745	120013	Rieti	3702	120014	Rieti
57036	Marcatelli		126	120013	Rieti	182	120014	Rieti
57037	Micigliano		140	120013	Rieti	149	120014	Rieti
57038	Montepe		563	120013	Rieti	581	120014	Rieti
57039	Montasola		368	120013	Rieti	380	120014	Rieti
57040	Montebuono		913	120013	Rieti	899	120014	Rieti
57041	Monteleone Sabino		1274	120013	Rieti	1266	120014	Rieti

## XIV LEGISLATURA - DISEGNI DI LEGGE E RELAZIONI - DOCUMENTI

Senato della Repubblica - aree amministrative dei collegi uninominali 2005

codice comune / area sub comunale	nome comune	nome area sub comunale	popolazione censimento 2001	codice collegio SENATO 2005	denominazione Commissione Collegio SENATO 2005	popolazione censimento 1991	codice collegio SENATO 1993	nome collegio SENATO 1993
57042	Montenero Sabino		345	120013	Rieti	373	120014	Rieti
57043	Monte San Giovanni in Sabina		728	120013	Rieti	665	120014	Rieti
57044	Montopoli di Sabina		3698	120013	Rieti	3472	120014	Rieti
57045	Morro Reatino		377	120013	Rieti	367	120014	Rieti
57046	Nespolo		224	120013	Rieti	283	120014	Rieti
57047	Orvinio		427	120013	Rieti	456	120014	Rieti
57048	Paganico Sabino		180	120013	Rieti	196	120014	Rieti
57049	Pescocostanzo		2553	120013	Rieti	2738	120014	Rieti
57050	Petrella Salto		1326	120013	Rieti	1608	120014	Rieti
57051	Poggio Bustone		2094	120013	Rieti	2159	120014	Rieti
57052	Poggio Catino		1220	120013	Rieti	1103	120014	Rieti
57053	Poggio Mirteto		5168	120013	Rieti	4942	120014	Rieti
57054	Poggio Moiano		2510	120013	Rieti	2381	120014	Rieti
57055	Poggio Nativo		2049	120013	Rieti	1801	120014	Rieti
57056	Poggio San Lorenzo		523	120013	Rieti	516	120014	Rieti
57057	Posta		824	120013	Rieti	919	120014	Rieti
57058	Pozzaglia Sabina		411	120013	Rieti	553	120014	Rieti
57059	Rieti		43785	120013	Rieti	43095	120014	Rieti
57060	Rivodutri		1278	120013	Rieti	1295	120014	Rieti
57061	Roccantica		631	120013	Rieti	549	120014	Rieti
57062	Rocca Sinibalda		825	120013	Rieti	943	120014	Rieti
57063	Salisano		552	120013	Rieti	541	120014	Rieti
57064	Scandriglia		2426	120013	Rieti	2097	120014	Rieti
57065	Selci		1000	120013	Rieti	937	120014	Rieti
57066	Stimigliano		1744	120013	Rieti	1829	120014	Rieti
57067	Tarano		1198	120013	Rieti	1141	120014	Rieti
57068	Toffia		905	120013	Rieti	829	120014	Rieti
57069	Torricella in Sabina		1216	120013	Rieti	1181	120014	Rieti
57070	Torri in Sabina		1197	120013	Rieti	1146	120014	Rieti
57071	Turania		272	120013	Rieti	281	120014	Rieti
57072	Vacone		247	120013	Rieti	265	120014	Rieti
57073	Varco Sabino		263	120013	Rieti	250	120014	Rieti
58018	Capena		5826	120013	Rieti	4875	120014	Rieti
58033	Civitella San Paolo		1547	120013	Rieti	1386	120014	Rieti

## XIV LEGISLATURA - DISEGNI DI LEGGE E RELAZIONI - DOCUMENTI

Senato della Repubblica - aree amministrative dei collegi uninominali 2005

codice comune / area sub comunale	nome comune	nome area sub comunale	popolazione censimento 2001	codice collegio SENATO 2005	denominazione Commissione Collegio SENATO 2005	popolazione censimento 1991	codice collegio SENATO 1993	nome collegio SENATO 1993
58036	Fiano Romano		7924	120013	Rieti	6294	120014	Rieti
58037	Filacciano		502	120013	Rieti	472	120014	Rieti
58061	Monteflavio		1372	120013	Rieti	1376	120014	Rieti
58063	Montelibretti		4823	120013	Rieti	4846	120014	Rieti
58065	Monterotondo		34376	120013	Rieti	30124	120014	Rieti
58066	Montorio Romano		1829	120013	Rieti	1847	120014	Rieti
58067	Moricone		2354	120013	Rieti	2307	120014	Rieti
58069	Nazzano		1251	120013	Rieti	1135	120014	Rieti
58071	Nerola		1419	120013	Rieti	1380	120014	Rieti
58075	Palombara Sabina		10659	120013	Rieti	8726	120014	Rieti
58080	Ponzano Romano		1028	120013	Rieti	906	120014	Rieti
58082	Rignano Flaminio		6857	120013	Rieti	5809	120014	Rieti
58098	Sant'Angelo Romano		3078	120013	Rieti	2525	120014	Rieti
58099	Sant'Oreste		3536	120013	Rieti	3329	120014	Rieti
58106	Torrta Tiberina		932	120013	Rieti	830	120014	Rieti
58001	Affile		1644	120014	Guidonia Montecello	1639	120015	Guidonia - Montecello
58002	Agosta		1617	120014	Guidonia Montecello	1450	120015	Guidonia - Montecello
58006	Anticoli Corrado		910	120014	Guidonia Montecello	940	120015	Guidonia - Montecello
58008	Arcinazzo Romano		1334	120014	Guidonia Montecello	1379	120015	Guidonia - Montecello
58010	Arsoli		1537	120014	Guidonia Montecello	1582	120015	Guidonia - Montecello
58012	Beilegra		3029	120014	Guidonia Montecello	3134	120015	Guidonia - Montecello
58014	Camerata Nuova		476	120014	Guidonia Montecello	486	120015	Guidonia - Montecello
58017	Carterano		372	120014	Guidonia Montecello	401	120015	Guidonia - Montecello
58019	Capranica Prenestina		334	120014	Guidonia Montecello	307	120015	Guidonia - Montecello
58021	Casape		746	120014	Guidonia Montecello	812	120015	Guidonia - Montecello
58023	Castel Madama		6415	120014	Guidonia Montecello	6407	120015	Guidonia - Montecello
58025	Castel San Pietro Romano		743	120014	Guidonia Montecello	698	120015	Guidonia - Montecello
58026	Cave		9529	120014	Guidonia Montecello	8584	120015	Guidonia - Montecello
58027	Cerreto Laziale		1057	120014	Guidonia Montecello	1077	120015	Guidonia - Montecello
58028	Cervara di Roma		471	120014	Guidonia Montecello	495	120015	Guidonia - Montecello
58030	Ciciliano		1133	120014	Guidonia Montecello	1073	120015	Guidonia - Montecello
58031	Cineto Romano		612	120014	Guidonia Montecello	537	120015	Guidonia - Montecello
58042	Genazzano		5314	120014	Guidonia Montecello	5065	120015	Guidonia - Montecello
58044	Gerano		1201	120014	Guidonia Montecello	1133	120015	Guidonia - Montecello

## XIV LEGISLATURA - DISEGNI DI LEGGE E RELAZIONI - DOCUMENTI

Senato della Repubblica - aree amministrative dei collegi uninominali 2005

codice comune / area sub comunale	nome comune	nome area sub comunale	popolazione censimento 2001	codice collegio SENATO 2005	denominazione Commissione Collegio SENATO 2005	popolazione censimento 1991	codice collegio SENATO 1993	nome collegio SENATO 1993
58047	Guidonia Montecelio		67516	120014	Guidonia Montecelio	55544	120015	Guidonia - Montecelio
58048	Jenne		497	120014	Guidonia Montecelio	553	120015	Guidonia - Montecelio
58051	Licenza		957	120014	Guidonia Montecelio	955	120015	Guidonia - Montecelio
58053	Mandela		771	120014	Guidonia Montecelio	639	120015	Guidonia - Montecelio
58055	Marano Equo		768	120014	Guidonia Montecelio	782	120015	Guidonia - Montecelio
58056	Marcellina		5508	120014	Guidonia Montecelio	5175	120015	Guidonia - Montecelio
58059	Mentana		16288	120014	Guidonia Montecelio	14413	120015	Guidonia - Montecelio
58073	Olevano Romano		6354	120014	Guidonia Montecelio	6000	120015	Guidonia - Montecelio
58076	Percile		216	120014	Guidonia Montecelio	271	120015	Guidonia - Montecelio
58077	Pisoniano		734	120014	Guidonia Montecelio	810	120015	Guidonia - Montecelio
58078	Poli		2163	120014	Guidonia Montecelio	2025	120015	Guidonia - Montecelio
58083	Riofreddo		764	120014	Guidonia Montecelio	713	120015	Guidonia - Montecelio
58084	Rocca Canterano		251	120014	Guidonia Montecelio	279	120015	Guidonia - Montecelio
58085	Rocca di Cave		358	120014	Guidonia Montecelio	357	120015	Guidonia - Montecelio
58087	Roccagiovine		297	120014	Guidonia Montecelio	272	120015	Guidonia - Montecelio
58089	Rocca Santo Stefano		1009	120014	Guidonia Montecelio	1014	120015	Guidonia - Montecelio
58090	Rolate		798	120014	Guidonia Montecelio	840	120015	Guidonia - Montecelio
58092	Roviano		1386	120014	Guidonia Montecelio	1470	120015	Guidonia - Montecelio
58094	Sambuci		891	120014	Guidonia Montecelio	819	120015	Guidonia - Montecelio
58095	San Gregorio da Sassola		1444	120014	Guidonia Montecelio	1499	120015	Guidonia - Montecelio
58096	San Polo dei Cavalieri		2310	120014	Guidonia Montecelio	2125	120015	Guidonia - Montecelio
58100	San Vito Romano		3269	120014	Guidonia Montecelio	3288	120015	Guidonia - Montecelio
58101	Saracinesco		178	120014	Guidonia Montecelio	176	120015	Guidonia - Montecelio
58103	Subiaco		9030	120014	Guidonia Montecelio	9004	120015	Guidonia - Montecelio
58104	Tivoli		49342	120014	Guidonia Montecelio	52372	120015	Guidonia - Montecelio
58108	Vallepiera		376	120014	Guidonia Montecelio	398	120015	Guidonia - Montecelio
58109	Vallinfreda		290	120014	Guidonia Montecelio	290	120015	Guidonia - Montecelio
58112	Vicovaro		3714	120014	Guidonia Montecelio	3819	120015	Guidonia - Montecelio
58113	Vivaro Romano		223	120014	Guidonia Montecelio	242	120015	Guidonia - Montecelio
58122	Fonte Nuova		22676	120014	Guidonia Montecelio	17876	120015	Guidonia - Montecelio
60002	Acuto		1857	120015	Frosinone	1826	120016	Frosinone
60003	Alatri		27068	120015	Frosinone	25038	120016	Frosinone
60005	Amaseno		4228	120015	Frosinone	4110	120016	Frosinone
60006	Anagni		19134	120015	Frosinone	19314	120016	Frosinone

## XIV LEGISLATURA - DISEGNI DI LEGGE E RELAZIONI - DOCUMENTI

Senato della Repubblica - aree amministrative dei collegi uninominali 2005

codice comune / area sub comunale	nome comune	nome area sub comunale	popolazione censimento 2001	codice collegio SENATO 2005	denominazione Commissione Collegio SENATO 2005	popolazione censimento 1991	codice collegio SENATO 1993	nome collegio SENATO 1993
60009	Amara		2454	120015	Frosinone	2515	120016	Frosinone
60014	Boville Ernica		8873	120015	Frosinone	8773	120016	Frosinone
60023	Castro dei Volsci		5039	120015	Frosinone	5178	120016	Frosinone
60024	Ceccano		22334	120015	Frosinone	22121	120016	Frosinone
60028	Collepardo		928	120015	Frosinone	867	120016	Frosinone
60033	Ferentino		20103	120015	Frosinone	19149	120016	Frosinone
60034	Filetino		550	120015	Frosinone	614	120016	Frosinone
60035	Fiuggi		8763	120015	Frosinone	8265	120016	Frosinone
60038	Frosinone		48636	120015	Frosinone	45815	120016	Frosinone
60039	Fumone		2153	120015	Frosinone	2093	120016	Frosinone
60041	Giuliano di Roma		2228	120015	Frosinone	2239	120016	Frosinone
60042	Guarcino		1662	120015	Frosinone	1691	120016	Frosinone
60045	Morolo		3090	120015	Frosinone	2994	120016	Frosinone
60046	Pallano		7663	120015	Frosinone	7372	120016	Frosinone
60048	Patrica		2915	120015	Frosinone	2738	120016	Frosinone
60053	Piglio		4700	120015	Frosinone	4734	120016	Frosinone
60055	Pofi		4463	120015	Frosinone	4496	120016	Frosinone
60058	Ripi		5282	120015	Frosinone	5333	120016	Frosinone
60071	Serrone		2943	120015	Frosinone	2887	120016	Frosinone
60073	Surgola		2556	120015	Frosinone	2463	120016	Frosinone
60076	Supino		4783	120015	Frosinone	4749	120016	Frosinone
60078	Torre Cajetani		1279	120015	Frosinone	1216	120016	Frosinone
60079	Torrice		4356	120015	Frosinone	4370	120016	Frosinone
60080	Trevi nel Lazio		1822	120015	Frosinone	1951	120016	Frosinone
60081	Trivigliano		1430	120015	Frosinone	1349	120016	Frosinone
60082	Vallecorsa		3115	120015	Frosinone	3489	120016	Frosinone
60085	Veroli		19818	120015	Frosinone	19229	120016	Frosinone
60087	Vico nel Lazio		2161	120015	Frosinone	2024	120016	Frosinone
60090	Villa Santo Stefano		1763	120015	Frosinone	1731	120016	Frosinone
60001	Acquatondata		316	120016	Cassino	371	120017	Cassino
60004	Alvito		3031	120016	Cassino	3151	120017	Cassino
60007	Aquino		5337	120016	Cassino	5386	120017	Cassino
60008	Arce		6029	120016	Cassino	6174	120017	Cassino
60010	Arpino		7614	120016	Cassino	8006	120017	Cassino

## XIV LEGISLATURA - DISEGNI DI LEGGE E RELAZIONI - DOCUMENTI

Senato della Repubblica - aree amministrative dei collegi uninominali 2005

codice comune / area sub comunale	nome comune	nome area sub comunale	popolazione censimento 2001	codice collegio SENATO 2005	denominazione Commissione Collegio SENATO 2005	popolazione censimento 1991	codice collegio SENATO 1993	nome collegio SENATO 1993
60011	Alina		4484	120016	Cassino	4692	120017	Cassino
60012	Ausonia		2563	120016	Cassino	2501	120017	Cassino
60013	Belmonte Castello		765	120016	Cassino	781	120017	Cassino
60015	Broccostella		2646	120016	Cassino	2396	120017	Cassino
60016	Campoli Appennino		1804	120016	Cassino	1815	120017	Cassino
60017	Casalatico		675	120016	Cassino	720	120017	Cassino
60018	Casalvieri		3211	120016	Cassino	3216	120017	Cassino
60019	Cassino		32762	120016	Cassino	32787	120017	Cassino
60020	Castelliri		3560	120016	Cassino	3521	120017	Cassino
60021	Castelnovo Parano		876	120016	Cassino	845	120017	Cassino
60022	Castrocielo		3750	120016	Cassino	3710	120017	Cassino
60025	Ceprano		8246	120016	Cassino	8546	120017	Cassino
60026	Cervaro		7022	120016	Cassino	6680	120017	Cassino
60027	Coffelice		1853	120016	Cassino	1917	120017	Cassino
60029	Colle San Magno		819	120016	Cassino	895	120017	Cassino
60030	Coreno Ausonio		1738	120016	Cassino	1876	120017	Cassino
60031	Esperia		4131	120016	Cassino	4380	120017	Cassino
60032	Falvaterra		630	120016	Cassino	587	120017	Cassino
60036	Fontana Liri		3215	120016	Cassino	3303	120017	Cassino
60037	Fontechiari		1288	120016	Cassino	1287	120017	Cassino
60040	Gallinaro		1221	120016	Cassino	1159	120017	Cassino
60043	Isola del Liri		12191	120016	Cassino	12794	120017	Cassino
60044	Monte San Giovanni Campano		12739	120016	Cassino	12727	120017	Cassino
60047	Pastena		1672	120016	Cassino	1715	120017	Cassino
60049	Pescosolido		1568	120016	Cassino	1473	120017	Cassino
60050	Picinisco		1206	120016	Cassino	1261	120017	Cassino
60051	Pico		3123	120016	Cassino	3194	120017	Cassino
60052	Piedimonte San Germano		4481	120016	Cassino	4668	120017	Cassino
60054	Pignataro Interamna		2447	120016	Cassino	2473	120017	Cassino
60056	Ponteconvo		13280	120016	Cassino	13064	120017	Cassino
60057	Posta Fibreno		1274	120016	Cassino	1365	120017	Cassino
60059	Rocca d'Arce		1031	120016	Cassino	1059	120017	Cassino
60060	Roccasecca		7442	120016	Cassino	7327	120017	Cassino
60061	San Biagio Saracinisco		365	120016	Cassino	438	120017	Cassino

## XIV LEGISLATURA - DISEGNI DI LEGGE E RELAZIONI - DOCUMENTI

Senato della Repubblica - aree amministrative dei collegi uninominali 2005

codice comune / area sub comunale	nome comune	nome area sub comunale	popolazione censimento 2001	codice collegio SENATO 2005	denominazione Commissione Collegio SENATO 2005	popolazione censimento 1991	codice collegio SENATO 1993	nome collegio SENATO 1993
60062	San Donato Val di Comino		2192	120016	Cassino	2316	120017	Cassino
60063	San Giorgio a Liri		3067	120016	Cassino	3092	120017	Cassino
60064	San Giovanni Incarico		3587	120016	Cassino	3642	120017	Cassino
60065	Sant'Ambrogio sul Garigliano		984	120016	Cassino	1025	120017	Cassino
60066	Sant'Andrea del Garigliano		1589	120016	Cassino	1705	120017	Cassino
60067	Sant'Apollinare		1950	120016	Cassino	2038	120017	Cassino
60068	Sant'Elia Fiumerapido		6326	120016	Cassino	6152	120017	Cassino
60069	Santopadre		1649	120016	Cassino	1751	120017	Cassino
60070	San Vittore del Lazio		2674	120016	Cassino	2442	120017	Cassino
60072	Settefrati		855	120016	Cassino	874	120017	Cassino
60074	Sora		26029	120016	Cassino	26089	120017	Cassino
60075	Strangolagalli		2503	120016	Cassino	2536	120017	Cassino
60077	Terelle		603	120016	Cassino	706	120017	Cassino
60083	Vallemaio		1052	120016	Cassino	1137	120017	Cassino
60084	Vallerotonda		1854	120016	Cassino	2072	120017	Cassino
60086	Vicalvi		801	120016	Cassino	766	120017	Cassino
60088	Villa Latina		1247	120016	Cassino	1354	120017	Cassino
60089	Villa Santa Lucia		2622	120016	Cassino	2386	120017	Cassino
60091	Viticuso		428	120016	Cassino	483	120017	Cassino
59003	Campodimele		733	120017	Terracina	762	120018	Terracina
59004	Castelforte		4518	120017	Terracina	6344	120018	Terracina
59007	Fondi		31023	120017	Terracina	31169	120018	Terracina
59008	Formia		34931	120017	Terracina	34957	120018	Terracina
59009	Gaeta		21179	120017	Terracina	22334	120018	Terracina
59010	Itri		8749	120017	Terracina	7949	120018	Terracina
59012	Lenola		4131	120017	Terracina	4087	120018	Terracina
59014	Minturno		17814	120017	Terracina	17298	120018	Terracina
59015	Monte San Biagio		5996	120017	Terracina	5856	120018	Terracina
59017	Pontinia		13027	120017	Terracina	12203	120018	Terracina
59018	Ponza		3110	120017	Terracina	3315	120018	Terracina
59019	Priverno		13133	120017	Terracina	13289	120019	Latina
59024	Sabaudia		16229	120017	Terracina	14280	120018	Terracina
59025	San Felice Circeo		8036	120017	Terracina	7736	120018	Terracina
59026	Santi Cosma e Damiano		6532	120017	Terracina	4831	120018	Terracina

## XIV LEGISLATURA - DISEGNI DI LEGGE E RELAZIONI - DOCUMENTI

Senato della Repubblica - aree amministrative dei collegi uninominali 2005

codice comune / area sub comunale	nome comune	nome area sub comunale	popolazione censimento 2001	codice collegio SENATO 2005	denominazione Commissione Collegio SENATO 2005	popolazione censimento 1991	codice collegio SENATO 1993	nome collegio SENATO 1993
59029	Sonino		7043	120017	Terracina	6953	120018	Terracina
59030	Sperlonga		3102	120017	Terracina	3400	120018	Terracina
59031	Spigno Saturnia		2719	120017	Terracina	2460	120018	Terracina
59032	Terracina		36633	120017	Terracina	37077	120018	Terracina
59033	Ventotene		633	120017	Terracina	671	120018	Terracina
59001	Aprilia		56028	120018	Latina	47037	120019	Latina
59002	Bassiano		1617	120018	Latina	1635	120019	Latina
59005	Cisterna di Latina		32584	120018	Latina	31463	120019	Latina
59006	Cori		10529	120018	Latina	10257	120019	Latina
59011	Latina		107898	120018	Latina	106203	120019	Latina
59013	Maenza		3017	120018	Latina	3048	120019	Latina
59016	Norma		3792	120018	Latina	3600	120019	Latina
59020	Prossedi		1248	120018	Latina	1302	120019	Latina
59021	Roccagorga		4386	120018	Latina	4386	120019	Latina
59022	Rocca Massima		1104	120018	Latina	1135	120019	Latina
59023	Roccasecca dei Volsci		1201	120018	Latina	1201	120019	Latina
59027	Sermoneta		6620	120018	Latina	6587	120019	Latina
59028	Sezze		21935	120018	Latina	21457	120019	Latina
58003	Albano Laziale		33692	120019	Velletri	31399	120020	Velletri
58007	Anzio		36952	120019	Velletri	33497	120020	Velletri
58009	Ariccia		17865	120019	Velletri	16953	120020	Velletri
58043	Genzano di Roma		22178	120019	Velletri	20570	120020	Velletri
58050	Lanuvio		9994	120019	Velletri	8177	120020	Velletri
58070	Nemi		1719	120019	Velletri	1586	120020	Velletri
58072	Nettuno		36080	120019	Velletri	33827	120020	Velletri
58079	Pomezia		43960	120019	Velletri	37512	120020	Velletri
58111	Velletri		48236	120019	Velletri	43423	120020	Velletri
58117	Ardea		26711	120019	Velletri	16854	120020	Velletri
58011	Artena		11828	120020	Marino	10731	120021	Marino
58020	Carpineto Romano		4936	120020	Marino	5189	120021	Marino
58022	Castel Gandolfo		7930	120020	Marino	6843	120021	Marino
58034	Colliferro		20723	120020	Marino	20392	120021	Marino
58035	Colonna		3329	120020	Marino	3059	120021	Marino
58039	Frascati		19314	120020	Marino	20123	120021	Marino



## XIV LEGISLATURA - DISEGNI DI LEGGE E RELAZIONI - DOCUMENTI

Senato della Repubblica - aree amministrative dei collegi uninominali 2005

codice comune / area sub comunale	nome comune	nome area sub comunale	popolazione censimento 2001	codice collegio SENATO 2005	denominazione Commissione Collegio SENATO 2005	popolazione censimento 1991	codice collegio SENATO 1993	nome collegio SENATO 1993
58040	Gailliano nel Lazio		4578	120020	Marino	3528	120021	Marino
58041	Gavignano		1760	120020	Marino	1606	120021	Marino
58045	Gorga		764	120020	Marino	778	120021	Marino
58046	Grottaferrata		17663	120020	Marino	16361	120021	Marino
58049	Labico		3734	120020	Marino	2488	120021	Marino
58057	Marino		32706	120020	Marino	32903	120021	Marino
58060	Monte Compatri		8121	120020	Marino	7166	120021	Marino
58062	Montelanico		1920	120020	Marino	1878	120021	Marino
58064	Monte Porzio Catone		8221	120020	Marino	7452	120021	Marino
58074	Paestrina		17234	120020	Marino	15802	120021	Marino
58086	Rocca di Papa		13014	120020	Marino	11142	120021	Marino
58088	Rocca Priora		10002	120020	Marino	8456	120021	Marino
58102	Segni		8780	120020	Marino	8306	120021	Marino
58110	Valmontone		12244	120020	Marino	11649	120021	Marino
58114	Zagarolo		12735	120020	Marino	10047	120021	Marino
58115	Lariano		10356	120020	Marino	8530	120021	Marino
58119	San Cesareo		9456	120020	Marino	8022	120021	Marino

## XIV LEGISLATURA - DISEGNI DI LEGGE E RELAZIONI - DOCUMENTI

Senato della Repubblica - aree amministrative dei collegi uninominali 2005

codice comune / area sub comunale	nome comune	nome area sub comunale	popolazione censimento 2001	codice collegio SENATO 2005	denominazione Commissione Collegio SENATO 2005	popolazione censimento 1991	codice collegio SENATO 1993	nome collegio SENATO 1993
<b>Regione Abruzzo</b>								
66001	Acciano		401	130001	L'Aquila	538	130001	L'Aquila
66002	Aielli		1477	130001	L'Aquila	1473	130001	L'Aquila
66003	Alfedena		716	130001	L'Aquila	741	130001	L'Aquila
66005	Ateleta		1232	130001	L'Aquila	1371	130001	L'Aquila
66006	Avezzano		38337	130001	L'Aquila	37179	130001	L'Aquila
66007	Baisorano		3705	130001	L'Aquila	3643	130001	L'Aquila
66008	Barete		633	130001	L'Aquila	635	130001	L'Aquila
66009	Barisciano		1798	130001	L'Aquila	1768	130001	L'Aquila
66010	Barrea		776	130001	L'Aquila	864	130001	L'Aquila
66011	Bisegna		342	130001	L'Aquila	467	130001	L'Aquila
66013	Cagnano Amiterno		1509	130001	L'Aquila	1685	130001	L'Aquila
66014	Caiascio		150	130001	L'Aquila	224	130001	L'Aquila
66016	Campotosto		683	130001	L'Aquila	865	130001	L'Aquila
66017	Canistro		1042	130001	L'Aquila	1018	130001	L'Aquila
66019	Capestrano		960	130001	L'Aquila	1141	130001	L'Aquila
66020	Capistrello		5429	130001	L'Aquila	5597	130001	L'Aquila
66021	Capitignano		689	130001	L'Aquila	742	130001	L'Aquila
66022	Caporciano		265	130001	L'Aquila	324	130001	L'Aquila
66023	Cappadocia		519	130001	L'Aquila	660	130001	L'Aquila
66024	Carapelle Calvisio		95	130001	L'Aquila	125	130001	L'Aquila
66025	Carsoli		5086	130001	L'Aquila	5068	130001	L'Aquila
66026	Castel del Monte		527	130001	L'Aquila	707	130001	L'Aquila
66027	Castel di Ieri		405	130001	L'Aquila	437	130001	L'Aquila
66028	Castel di Sangro		5626	130001	L'Aquila	5475	130001	L'Aquila
66029	Castellafiume		1049	130001	L'Aquila	987	130001	L'Aquila
66030	Castelvecchio Calvisio		198	130001	L'Aquila	246	130001	L'Aquila
66031	Castelvecchio Subequo		1241	130001	L'Aquila	1448	130001	L'Aquila
66032	Celano		10975	130001	L'Aquila	10893	130001	L'Aquila
66033	Cerchio		1669	130001	L'Aquila	1735	130001	L'Aquila
66034	Civita d'Antino		1076	130001	L'Aquila	1065	130001	L'Aquila
66035	Civitella Alfedena		280	130001	L'Aquila	299	130001	L'Aquila
66036	Civitella Roveto		3330	130001	L'Aquila	3260	130001	L'Aquila
66038	Collarmele		1055	130001	L'Aquila	1051	130001	L'Aquila

## XIV LEGISLATURA - DISEGNI DI LEGGE E RELAZIONI - DOCUMENTI

Senato della Repubblica - aree amministrative dei collegi uninominali 2005

codice comune / area sub comunale	nome comune	nome area sub comunale	popolazione censimento 2001	codice collegio SENATO 2005	denominazione Commissione Collegio SENATO 2005	popolazione censimento 1991	codice collegio SENATO 1993	nome collegio SENATO 1993
66039	Collelongo		1514	130001	L'Aquila	1596	130001	L'Aquila
66040	Collepietro		270	130001	L'Aquila	364	130001	L'Aquila
66042	Fagnano Alto		446	130001	L'Aquila	499	130001	L'Aquila
66043	Fontecchio		422	130001	L'Aquila	469	130001	L'Aquila
66044	Fossa		661	130001	L'Aquila	630	130001	L'Aquila
66045	Gagliano Aterno		314	130001	L'Aquila	396	130001	L'Aquila
66046	Giola dei Marsi		2284	130001	L'Aquila	2275	130001	L'Aquila
66047	Goriano Sicoli		633	130001	L'Aquila	685	130001	L'Aquila
66049	L'Aquila		68503	130001	L'Aquila	66813	130001	L'Aquila
66050	Lecce Nei Marsi		1752	130001	L'Aquila	1699	130001	L'Aquila
66051	Luco dei Marsi		5541	130001	L'Aquila	5347	130001	L'Aquila
66052	Lucoli		944	130001	L'Aquila	1046	130001	L'Aquila
66053	Magliano de' Marsi		3540	130001	L'Aquila	3497	130001	L'Aquila
66054	Massa d'Albe		1436	130001	L'Aquila	1291	130001	L'Aquila
66055	Molina Aterno		463	130001	L'Aquila	554	130001	L'Aquila
66056	Monte reale		2930	130001	L'Aquila	3114	130001	L'Aquila
66057	Morino		1545	130001	L'Aquila	1603	130001	L'Aquila
66058	Navelli		625	130001	L'Aquila	700	130001	L'Aquila
66059	Ocre		1020	130001	L'Aquila	984	130001	L'Aquila
66060	Ofena		611	130001	L'Aquila	757	130001	L'Aquila
66061	Opi		462	130001	L'Aquila	534	130001	L'Aquila
66062	Oricola		950	130001	L'Aquila	897	130001	L'Aquila
66063	Ortona dei Marsi		803	130001	L'Aquila	988	130001	L'Aquila
66064	Ortucchio		1978	130001	L'Aquila	1931	130001	L'Aquila
66065	Ovindoli		1200	130001	L'Aquila	1204	130001	L'Aquila
66067	Pereto		704	130001	L'Aquila	637	130001	L'Aquila
66068	Pescasseroli		2130	130001	L'Aquila	2207	130001	L'Aquila
66069	Pescina		4506	130001	L'Aquila	4699	130001	L'Aquila
66070	Pescocostanzo		1216	130001	L'Aquila	1285	130001	L'Aquila
66072	Pizzoli		3047	130001	L'Aquila	2598	130001	L'Aquila
66073	Poggio Picenze		1011	130001	L'Aquila	917	130001	L'Aquila
66074	Prata d'Ansidonia		547	130001	L'Aquila	616	130001	L'Aquila
66078	Rivisondoli		686	130001	L'Aquila	792	130001	L'Aquila
66080	Rocca di Botte		522	130001	L'Aquila	449	130001	L'Aquila

## XIV LEGISLATURA - DISEGNI DI LEGGE E RELAZIONI - DOCUMENTI

Senato della Repubblica - aree amministrative dei collegi uninominali 2005

codice comune / area sub comunale	nome comune	nome area sub comunale	popolazione censimento 2001	codice collegio SENATO 2005	denominazione Commissione Collegio SENATO 2005	popolazione censimento 1991	codice collegio SENATO 1993	nome collegio SENATO 1993
66081	Rocca di Cambio		447	130001	L'Aquila	447	130001	L'Aquila
66082	Rocca di Mezzo		1426	130001	L'Aquila	1531	130001	L'Aquila
66084	Roccaraso		1604	130001	L'Aquila	1668	130001	L'Aquila
66085	San Benedetto dei Marsi		4006	130001	L'Aquila	3916	130001	L'Aquila
66086	San Benedetto in Perillis		145	130001	L'Aquila	175	130001	L'Aquila
66087	San Demetrio Né Vestini		1605	130001	L'Aquila	1553	130001	L'Aquila
66088	San Pio delle Camere		554	130001	L'Aquila	554	130001	L'Aquila
66089	Sante Marie		1342	130001	L'Aquila	1497	130001	L'Aquila
66090	Sant'Eusanio Forconese		443	130001	L'Aquila	462	130001	L'Aquila
66091	Santo Stefano di Sessanio		118	130001	L'Aquila	142	130001	L'Aquila
66092	San Vincenzo Valle Roveto		2577	130001	L'Aquila	2757	130001	L'Aquila
66094	Scontrone		595	130001	L'Aquila	561	130001	L'Aquila
66095	Scoppito		2757	130001	L'Aquila	2251	130001	L'Aquila
66096	Scurcola Marsicana		2501	130001	L'Aquila	2332	130001	L'Aquila
66097	Secinaro		480	130001	L'Aquila	558	130001	L'Aquila
66099	Tagliacozzo		6532	130001	L'Aquila	6452	130001	L'Aquila
66100	Tione degli Abruzzi		380	130001	L'Aquila	485	130001	L'Aquila
66101	Tornimparte		2958	130001	L'Aquila	3016	130001	L'Aquila
66102	Trasacco		5998	130001	L'Aquila	5956	130001	L'Aquila
66104	Villa Santa Lucia degli Abruzzi		206	130001	L'Aquila	305	130001	L'Aquila
66105	Villa Sant'Angelo		431	130001	L'Aquila	480	130001	L'Aquila
66106	Villavallelonga		1004	130001	L'Aquila	1070	130001	L'Aquila
66107	Villetta Barrea		595	130001	L'Aquila	623	130001	L'Aquila
67001	Alba Adriatica		10389	130002	Teramo	9365	130002	Teramo
67002	Ancarano		1774	130002	Teramo	1753	130002	Teramo
67003	Arsita		969	130002	Teramo	1061	130002	Teramo
67004	Atri		11260	130002	Teramo	11378	130002	Teramo
67005	Basciano		2381	130002	Teramo	2228	130002	Teramo
67006	Bellante		6935	130002	Teramo	6296	130002	Teramo
67007	Bisenti		2205	130002	Teramo	2511	130002	Teramo
67008	Campelli		7266	130002	Teramo	7356	130002	Teramo
67009	Canzano		1809	130002	Teramo	1802	130002	Teramo
67010	Castel Castagna		539	130002	Teramo	609	130002	Teramo
67011	Castellalto		6637	130002	Teramo	5866	130002	Teramo

## XIV LEGISLATURA - DISEGNI DI LEGGE E RELAZIONI - DOCUMENTI

Senato della Repubblica - aree amministrative dei collegi uninominali 2005

codice comune / area sub comunale	nome comune	nome area sub comunale	popolazione censimento 2001	codice collegio SENATO 2005	denominazione Commissione Collegio SENATO 2005	popolazione censimento 1991	codice collegio SENATO 1993	nome collegio SENATO 1993
67012	Castelli		1391	13002	Teramo	1600	13002	Teramo
67013	Castiglione Messer Raimondo		2570	13002	Teramo	2590	13002	Teramo
67014	Castilenti		1624	13002	Teramo	1635	13002	Teramo
67015	Cellini Attanasio		2766	13002	Teramo	2936	13002	Teramo
67016	Cermignano		1970	13002	Teramo	2196	13002	Teramo
67017	Civitella del Tronto		5244	13002	Teramo	5421	13002	Teramo
67018	Colledara		2199	13002	Teramo	2155	13002	Teramo
67019	Colonnella		3272	13002	Teramo	3098	13002	Teramo
67020	Controguerra		2480	13002	Teramo	2494	13002	Teramo
67021	Corropoli		3752	13002	Teramo	3691	13002	Teramo
67022	Cortino		847	13002	Teramo	1026	13002	Teramo
67023	Crognaleto		1549	13002	Teramo	1778	13002	Teramo
67024	Fano Adriano		392	13002	Teramo	432	13002	Teramo
67025	Giulianova		21400	13002	Teramo	21865	13002	Teramo
67026	Isola del Gran Sasso d'Italia		4883	13002	Teramo	4952	13002	Teramo
67027	Montefino		1184	13002	Teramo	1259	13002	Teramo
67028	Montorio al Vomano		8048	13002	Teramo	8918	13002	Teramo
67029	Morro d'Oro		3317	13002	Teramo	3015	13002	Teramo
67030	Mosciano Sant'Angelo		8313	13002	Teramo	7545	13002	Teramo
67031	Nereto		4425	13002	Teramo	4428	13002	Teramo
67032	Notaresco		6770	13002	Teramo	6502	13002	Teramo
67033	Penna Sant'Andrea		1761	13002	Teramo	1673	13002	Teramo
67034	Pietracamela		312	13002	Teramo	350	13002	Teramo
67035	Pineto		13095	13002	Teramo	11980	13002	Teramo
67036	Rocca Santa Maria		698	13002	Teramo	849	13002	Teramo
67037	Roseto degli Abruzzi		22978	13002	Teramo	21101	13002	Teramo
67038	Sant'Egidio alla Vibrata		8817	13002	Teramo	8004	13002	Teramo
67039	Sant'Omero		5274	13002	Teramo	5119	13002	Teramo
67041	Teramo		51023	13002	Teramo	51756	13002	Teramo
67042	Torano Nuovo		1684	13002	Teramo	1712	13002	Teramo
67043	Toricella Sicura		2692	13002	Teramo	2645	13002	Teramo
67044	Tortoreto		7836	13002	Teramo	7040	13002	Teramo
67045	Tossicia		1497	13002	Teramo	1456	13002	Teramo
67046	Valle Castellana		1278	13002	Teramo	1574	13002	Teramo

## XIV LEGISLATURA - DISEGNI DI LEGGE E RELAZIONI - DOCUMENTI

Senato della Repubblica - aree amministrative dei collegi uninominali 2005

codice comune / area sub comunale	nome comune	nome area sub comunale	popolazione censimento 2001	codice collegio SENATO 2005	denominazione Commissione Collegio SENATO 2005	popolazione censimento 1991	codice collegio SENATO 1993	nome collegio SENATO 1993
67047	Martinsicuro		13428	130002	Teramo	12078	130002	Teramo
67040	Silvi		14478	130003	Pescara	12754	130003	Pescara
68002	Alanno		3742	130003	Pescara	3746	130003	Pescara
68006	Cappelle sul Tavo		3714	130003	Pescara	2985	130003	Pescara
68010	Catignano		1540	130003	Pescara	1595	130003	Pescara
68011	Cepagatti		9097	130003	Pescara	7870	130003	Pescara
68012	Città Sant'Angelo		11952	130003	Pescara	10164	130003	Pescara
68015	Collecorvino		5399	130003	Pescara	4823	130003	Pescara
68017	Cugnoli		1669	130003	Pescara	1752	130003	Pescara
68018	Elice		1731	130003	Pescara	1751	130003	Pescara
68021	Loreto Aprutino		7615	130003	Pescara	7228	130003	Pescara
68024	Montesilvano		40700	130003	Pescara	35153	130003	Pescara
68025	Moscufo		3163	130003	Pescara	2845	130003	Pescara
68026	Nocciano		1676	130003	Pescara	1565	130003	Pescara
68027	Penne		12495	130003	Pescara	12214	130003	Pescara
68028	Pescara		116286	130003	Pescara	122236	130003	Pescara
68030	Pianella		7511	130003	Pescara	7117	130003	Pescara
68031	Picciano		1367	130003	Pescara	1403	130003	Pescara
68035	Rosciano		3095	130003	Pescara	3030	130003	Pescara
68039	Scafa		3987	130003	Pescara	3863	130003	Pescara
68041	Spollore		15417	130003	Pescara	12930	130003	Pescara
66004	Anversa degli Abruzzi		431	130004	Chieti	439	130004	Chieti
66012	Bugnara		1035	130004	Chieti	1161	130004	Chieti
66015	Campo di Giove		907	130004	Chieti	926	130004	Chieti
66018	Cansano		270	130004	Chieti	357	130004	Chieti
66037	Cocullo		317	130004	Chieti	416	130004	Chieti
66041	Corfinio		997	130004	Chieti	968	130004	Chieti
66048	Introdacqua		1831	130004	Chieti	1675	130004	Chieti
66066	Pacentro		1279	130004	Chieti	1405	130004	Chieti
66071	Pettorano sul Gizio		1255	130004	Chieti	1293	130004	Chieti
66075	Pratola Peligna		7814	130004	Chieti	7939	130004	Chieti
66076	Prezza		1092	130004	Chieti	1231	130004	Chieti
66077	Raiano		2973	130004	Chieti	2726	130004	Chieti
66079	Roccacasale		754	130004	Chieti	768	130004	Chieti

## XIV LEGISLATURA - DISEGNI DI LEGGE E RELAZIONI - DOCUMENTI

Senato della Repubblica - aree amministrative dei collegi uninominali 2005

codice comune / area sub comunale	nome comune	nome area sub comunale	popolazione censimento 2001	codice collegio SENATO 2005	denominazione Commissione Collegio SENATO 2005	popolazione censimento 1991	codice collegio SENATO 1993	nome collegio SENATO 1993
66083	Rocca Pia		189	130004	Chieti	253	130004	Chieti
66093	Scanno		2133	130004	Chieti	2352	130004	Chieti
66098	Sulmona		25304	130004	Chieti	25454	130004	Chieti
66103	Villalago		636	130004	Chieti	738	130004	Chieti
66108	Vittorito		1012	130004	Chieti	1142	130004	Chieti
68001	Abbateggio		420	130004	Chieti	403	130004	Chieti
68003	Bolognano		1269	130004	Chieti	1339	130004	Chieti
68004	Brittoli		415	130004	Chieti	470	130004	Chieti
68005	Bussi sul Tirino		2977	130004	Chieti	3236	130004	Chieti
68007	Caramanico Terme		2119	130004	Chieti	2213	130004	Chieti
68008	Carpineto della Nora		733	130004	Chieti	758	130004	Chieti
68009	Castiglione a Casauria		892	130004	Chieti	902	130004	Chieti
68013	Civitaquana		1395	130004	Chieti	1377	130004	Chieti
68014	Civitella Casanova		2057	130004	Chieti	2156	130004	Chieti
68016	Corvara		289	130004	Chieti	333	130004	Chieti
68019	Farindola		1807	130004	Chieti	2083	130004	Chieti
68020	Lettomanoppello		3090	130004	Chieti	3046	130004	Chieti
68022	Manoppello		5637	130004	Chieti	5666	130004	Chieti
68023	Montebello di Bertona		1120	130004	Chieti	1183	130004	Chieti
68029	Pescosansonesco		556	130004	Chieti	574	130004	Chieti
68032	Pietranico		605	130004	Chieti	691	130004	Chieti
68033	Popoli		5566	130004	Chieti	5755	130004	Chieti
68034	Roccamorice		1002	130004	Chieti	1046	130004	Chieti
68036	Salle		312	130004	Chieti	414	130004	Chieti
68037	Sant'Eufemia a Maiella		365	130004	Chieti	406	130004	Chieti
68038	San Valentino in Abruzzo Citeriore		1959	130004	Chieti	1911	130004	Chieti
68040	Serramonacesca		619	130004	Chieti	717	130004	Chieti
68042	Tocco da Casauria		2767	130004	Chieti	3044	130004	Chieti
68043	Torre de' Passeri		3161	130004	Chieti	3299	130004	Chieti
68044	Turrivagnani		858	130004	Chieti	902	130004	Chieti
68045	Vicoli		445	130004	Chieti	453	130004	Chieti
68046	Villa Cellera		890	130004	Chieti	987	130004	Chieti
69003	Ari		1328	130004	Chieti	1413	130004	Chieti
69008	Bucchianico		4941	130004	Chieti	4605	130004	Chieti

## XIV LEGISLATURA - DISEGNI DI LEGGE E RELAZIONI - DOCUMENTI

Senato della Repubblica - aree amministrative dei collegi uninominali 2005

codice comune / area sub comunale	nome comune	nome area sub comunale	popolazione censimento 2001	codice collegio SENATO 2005	denominazione Commissione Collegio SENATO 2005	popolazione censimento 1991	codice collegio SENATO 1993	nome collegio SENATO 1993
69013	Casacanditella		1397	130004	Chieti	1415	130004	Chieti
69016	Casalincontrada		2942	130004	Chieti	2726	130004	Chieti
69022	Chieti		52486	130004	Chieti	55876	130004	Chieti
69030	Fara Filiorum Petri		1952	130004	Chieti	1884	130004	Chieti
69032	Filetto		1119	130004	Chieti	1224	130004	Chieti
69035	FrancaVilla al Mare		22883	130004	Chieti	21675	130004	Chieti
69043	Guardiagrele		9527	130004	Chieti	10120	130004	Chieti
69050	Miglianico		4503	130004	Chieti	4356	130004	Chieti
69057	Orsogna		4050	130004	Chieti	4111	130004	Chieti
69069	Pretoro		1107	130004	Chieti	1113	130004	Chieti
69071	Rapino		1433	130004	Chieti	1569	130004	Chieti
69072	Ripa Teatina		3834	130004	Chieti	3587	130004	Chieti
69073	Roccamontepiano		1965	130004	Chieti	1986	130004	Chieti
69081	San Giovanni Teatino		10048	130004	Chieti	8449	130004	Chieti
69082	San Martino sulla Marrucina		981	130004	Chieti	920	130004	Chieti
69094	Torrevicchia Teatina		3746	130004	Chieti	3170	130004	Chieti
69098	Vacri		1756	130004	Chieti	1703	130004	Chieti
69101	Villamagna		2448	130004	Chieti	2415	130004	Chieti
69001	Alfino		2536	130005	Lanciano	2492	130005	Lanciano
69002	Archi		2336	130005	Lanciano	2392	130005	Lanciano
69004	Arielli		1250	130005	Lanciano	1265	130005	Lanciano
69005	Atessa		10388	130005	Lanciano	10215	130005	Lanciano
69006	Bomba		972	130005	Lanciano	1097	130005	Lanciano
69007	Borrello		444	130005	Lanciano	520	130005	Lanciano
69009	Montebello sul Sangro		125	130005	Lanciano	169	130005	Lanciano
69010	Canosa Sannita		1510	130005	Lanciano	1586	130005	Lanciano
69011	Carpineto Sineello		746	130005	Lanciano	818	130005	Lanciano
69012	Carunchio		781	130005	Lanciano	876	130005	Lanciano
69014	Casalanguida		1096	130005	Lanciano	1197	130005	Lanciano
69015	Casaibordino		6478	130005	Lanciano	6477	130005	Lanciano
69017	Casoli		5971	130005	Lanciano	6116	130005	Lanciano
69018	Castel Frenzano		3913	130005	Lanciano	3917	130005	Lanciano
69019	Castelguidone		482	130005	Lanciano	551	130005	Lanciano
69020	Castiglione Messer Marino		2225	130005	Lanciano	2600	130005	Lanciano



## XIV LEGISLATURA - DISEGNI DI LEGGE E RELAZIONI - DOCUMENTI

Senato della Repubblica - aree amministrative dei collegi uninominali 2005

codice comune / area sub comunale	nome comune	nome area sub comunale	popolazione censimento 2001	codice collegio SENATO 2005	denominazione Commissione Collegio SENATO 2005	popolazione censimento 1991	codice collegio SENATO 1993	nome collegio SENATO 1993
69021	Celenza sul Trigno		1098	130005	Lanciano	1246	130005	Lanciano
69023	Civitaluparella		429	130005	Lanciano	472	130005	Lanciano
69024	Civitiella Messer Raimondo		972	130005	Lanciano	1111	130005	Lanciano
69025	Colledimacine		286	130005	Lanciano	370	130005	Lanciano
69026	Colledimezzo		592	130005	Lanciano	628	130005	Lanciano
69027	Crecchio		3052	130005	Lanciano	3184	130005	Lanciano
69028	Cupello		4415	130005	Lanciano	4169	130005	Lanciano
69029	Dogliola		415	130005	Lanciano	451	130005	Lanciano
69031	Fara San Martino		1626	130005	Lanciano	1758	130005	Lanciano
69033	Fossacesia		5349	130005	Lanciano	4843	130005	Lanciano
69034	Fraine		463	130005	Lanciano	527	130005	Lanciano
69036	Fresagrandinaria		1088	130005	Lanciano	1350	130005	Lanciano
69037	Frisa		1940	130005	Lanciano	2041	130005	Lanciano
69038	Furci		1275	130005	Lanciano	1410	130005	Lanciano
69039	Gamberale		394	130005	Lanciano	486	130005	Lanciano
69040	Gessopalena		1694	130005	Lanciano	1915	130005	Lanciano
69041	Gissi		3088	130005	Lanciano	3314	130005	Lanciano
69042	Giuliano Teatino		1306	130005	Lanciano	1367	130005	Lanciano
69044	Guilmi		520	130005	Lanciano	660	130005	Lanciano
69045	Lama dei Peligni		1486	130005	Lanciano	1515	130005	Lanciano
69046	Lanciano		35798	130005	Lanciano	34006	130005	Lanciano
69047	Lentella		768	130005	Lanciano	773	130005	Lanciano
69048	Lettopalena		409	130005	Lanciano	449	130005	Lanciano
69049	Liscia		813	130005	Lanciano	887	130005	Lanciano
69051	Montazzoli		1116	130005	Lanciano	1233	130005	Lanciano
69052	Monteferrante		190	130005	Lanciano	216	130005	Lanciano
69053	Montelapiano		107	130005	Lanciano	164	130005	Lanciano
69054	Montenerodomo		936	130005	Lanciano	1020	130005	Lanciano
69055	Monteodorisio		2402	130005	Lanciano	2259	130005	Lanciano
69056	Mozzagrogna		2060	130005	Lanciano	1975	130005	Lanciano
69058	Ortona		22694	130005	Lanciano	22601	130005	Lanciano
69059	Paglieta		4401	130005	Lanciano	4394	130005	Lanciano
69060	Palena		1476	130005	Lanciano	1567	130005	Lanciano
69061	Palmoli		1162	130005	Lanciano	1292	130005	Lanciano

## XIV LEGISLATURA - DISEGNI DI LEGGE E RELAZIONI - DOCUMENTI

Senato della Repubblica - aree amministrative dei collegi uninominali 2005

codice comune / area sub comunale	nome comune	nome area sub comunale	popolazione censimento 2001	codice collegio SENATO 2005	denominazione Commissione Collegio SENATO 2005	popolazione censimento 1991	codice collegio SENATO 1993	nome collegio SENATO 1993
69062	Palombaro		1177	130005	Lanciano	1233	130005	Lanciano
69063	Pennadomo		358	130005	Lanciano	415	130005	Lanciano
69064	Pennapiedimonte		556	130005	Lanciano	669	130005	Lanciano
69065	Perano		1656	130005	Lanciano	1679	130005	Lanciano
69066	Pizzoferrato		1189	130005	Lanciano	1307	130005	Lanciano
69067	Poggiofiorito		951	130005	Lanciano	1028	130005	Lanciano
69068	Pollutri		2345	130005	Lanciano	2473	130005	Lanciano
69070	Quadrì		943	130005	Lanciano	1040	130005	Lanciano
69074	Rocca San Giovanni		2352	130005	Lanciano	2364	130005	Lanciano
69075	Roccascalegna		1423	130005	Lanciano	1557	130005	Lanciano
69076	Roccaspinalveti		1671	130005	Lanciano	1916	130005	Lanciano
69077	Roio del Sangro		159	130005	Lanciano	245	130005	Lanciano
69078	Rosello		342	130005	Lanciano	431	130005	Lanciano
69079	San Buono		1202	130005	Lanciano	1333	130005	Lanciano
69080	San Giovanni Lipioni		287	130005	Lanciano	422	130005	Lanciano
69083	San Salvo		17254	130005	Lanciano	15527	130005	Lanciano
69084	Santa Maria Imbaro		1735	130005	Lanciano	1495	130005	Lanciano
69085	Sant'Eusanio del Sangro		2451	130005	Lanciano	2543	130005	Lanciano
69086	San Vito Chietino		4901	130005	Lanciano	5046	130005	Lanciano
69087	Scerni		3704	130005	Lanciano	3848	130005	Lanciano
69088	Schiavi di Abruzzo		1403	130005	Lanciano	1965	130005	Lanciano
69089	Taranta Peligna		521	130005	Lanciano	632	130005	Lanciano
69090	Tollo		4171	130005	Lanciano	4130	130005	Lanciano
69091	Torino di Sangro		3079	130005	Lanciano	3109	130005	Lanciano
69092	Tornareccio		1948	130005	Lanciano	2052	130005	Lanciano
69093	Torrebruna		1173	130005	Lanciano	1387	130005	Lanciano
69095	Torcicella Peligna		1587	130005	Lanciano	1833	130005	Lanciano
69096	Treglio		1236	130005	Lanciano	1133	130005	Lanciano
69097	Tufillo		564	130005	Lanciano	641	130005	Lanciano
69099	Vasto		35362	130005	Lanciano	32880	130005	Lanciano
69100	Villafonsina		1062	130005	Lanciano	1126	130005	Lanciano
69102	Villa Santa Maria		1479	130005	Lanciano	1532	130005	Lanciano
69103	Pietriferazzana		152	130005	Lanciano	164	130005	Lanciano
69104	Fallo		162	130005	Lanciano	217	130005	Lanciano

## XIV LEGISLATURA - DISEGNI DI LEGGE E RELAZIONI - DOCUMENTI

Senato della Repubblica - aree amministrative dei collegi uninominali 2005

codice comune / area sub comunale	nome comune	nome area sub comunale	popolazione censimento 2001	codice collegio SENATO 2005	denominazione Commissione Collegio SENATO 2005	popolazione censimento 1991	codice collegio SENATO 1993	nome collegio SENATO 1993
<b>Regione Molise</b>								
70002	Baranello		2653	140001	Isernia	2790	140001	Isernia
70003	Bojano		8312	140001	Isernia	8426	140001	Isernia
70005	Busso		1412	140001	Isernia	1487	140001	Isernia
70007	Campochiaro		634	140001	Isernia	682	140001	Isernia
70012	Casalciprano		635	140001	Isernia	712	140001	Isernia
70013	Castelbottaccio		422	140001	Isernia	624	140001	Isernia
70016	Castropignano		1147	140001	Isernia	1263	140001	Isernia
70017	Ceremaggiore		4272	140001	Isernia	4655	140001	Isernia
70018	Cercepiccola		727	140001	Isernia	849	140001	Isernia
70019	Civitacampomarano		676	140001	Isernia	836	140001	Isernia
70020	Colle d'Anchise		818	140001	Isernia	868	140001	Isernia
70022	Duronia		507	140001	Isernia	604	140001	Isernia
70023	Ferrazzano		3165	140001	Isernia	2555	140001	Isernia
70024	Fossalto		1619	140001	Isernia	1707	140001	Isernia
70025	Gambatesa		1737	140001	Isernia	2045	140001	Isernia
70026	Gildone		859	140001	Isernia	962	140001	Isernia
70028	Guardiaregia		783	140001	Isernia	855	140001	Isernia
70032	Limosano		926	140001	Isernia	992	140001	Isernia
70033	Lucito		959	140001	Isernia	1205	140001	Isernia
70038	Mirabello Sannitico		1812	140001	Isernia	1741	140001	Isernia
70039	Molise		186	140001	Isernia	191	140001	Isernia
70041	Montagano		1248	140001	Isernia	1387	140001	Isernia
70049	Oratino		1289	140001	Isernia	1181	140001	Isernia
70052	Petrella Tifernina		1305	140001	Isernia	1464	140001	Isernia
70054	Pietracupa		259	140001	Isernia	322	140001	Isernia
70057	Riccia		5701	140001	Isernia	6176	140001	Isernia
70059	Ripalimosani		2588	140001	Isernia	2454	140001	Isernia
70062	Salcito		620	140001	Isernia	775	140001	Isernia
70063	San Biase		271	140001	Isernia	360	140001	Isernia
70067	San Giuliano del Sannio		1076	140001	Isernia	1241	140001	Isernia
70070	San Massimo		723	140001	Isernia	705	140001	Isernia
70071	San Polo Matese		445	140001	Isernia	500	140001	Isernia
70073	Sant'Angelo Limosano		397	140001	Isernia	484	140001	Isernia

## XIV LEGISLATURA - DISEGNI DI LEGGE E RELAZIONI - DOCUMENTI

Senato della Repubblica - aree amministrative dei collegi uninominali 2005

codice comune / area sub comunale	nome comune	nome area sub comunale	popolazione censimento 2001	codice collegio SENATO 2005	denominazione Commissione Collegio SENATO 2005	popolazione censimento 1991	codice collegio SENATO 1993	nome collegio SENATO 1993
70075	Sepino		2177	140001	Isernia	2309	140001	Isernia
70076	Spinete		1432	140001	Isernia	1530	140001	Isernia
70079	Torella del Sannio		897	140001	Isernia	949	140001	Isernia
70081	Trivento		5313	140001	Isernia	5281	140001	Isernia
70082	Tufara		1120	140001	Isernia	1256	140001	Isernia
70084	Vinchiaturro		2780	140001	Isernia	2625	140001	Isernia
94001	Acquaviva d'Isernia		468	140001	Isernia	531	140001	Isernia
94002	Agnone		5842	140001	Isernia	6207	140001	Isernia
94003	Bagnoli del Trigno		877	140001	Isernia	1131	140001	Isernia
94004	Belmonte del Sannio		921	140001	Isernia	1048	140001	Isernia
94005	Cantalupo nel Sannio		736	140001	Isernia	761	140001	Isernia
94006	Capracotta		1122	140001	Isernia	1314	140001	Isernia
94007	Carovilli		1528	140001	Isernia	1618	140001	Isernia
94008	Carpinone		1254	140001	Isernia	1296	140001	Isernia
94009	Castel del Giudice		353	140001	Isernia	412	140001	Isernia
94010	Castelpetrosso		1644	140001	Isernia	1722	140001	Isernia
94011	Castelpizzuto		143	140001	Isernia	134	140001	Isernia
94012	Castel San Vincenzo		577	140001	Isernia	591	140001	Isernia
94013	Castelverrino		130	140001	Isernia	177	140001	Isernia
94014	Cerro al Volturno		1440	140001	Isernia	1682	140001	Isernia
94015	Chiauci		277	140001	Isernia	337	140001	Isernia
94016	Civitanova del Sannio		949	140001	Isernia	1015	140001	Isernia
94017	Colli a Volturno		1407	140001	Isernia	1374	140001	Isernia
94018	Conca Casale		269	140001	Isernia	294	140001	Isernia
94019	Filignano		756	140001	Isernia	897	140001	Isernia
94020	Forlì del Sannio		833	140001	Isernia	918	140001	Isernia
94021	Fornelli		1985	140001	Isernia	1821	140001	Isernia
94022	Frosolone		3405	140001	Isernia	3531	140001	Isernia
94023	Isernia		21152	140001	Isernia	20933	140001	Isernia
94024	Longano		725	140001	Isernia	811	140001	Isernia
94025	Macchia d'Isernia		909	140001	Isernia	963	140001	Isernia
94026	Macchiagodena		1959	140001	Isernia	2143	140001	Isernia
94027	Miranda		1083	140001	Isernia	1143	140001	Isernia
94028	Montaquila		2474	140001	Isernia	2527	140001	Isernia

## XIV LEGISLATURA - DISEGNI DI LEGGE E RELAZIONI - DOCUMENTI

Senato della Repubblica - aree amministrative dei collegi uninominali 2005

codice comune / area sub comunale	nome comune	nome area sub comunale	popolazione censimento 2001	codice collegio SENATO 2005	denominazione Commissione Collegio SENATO 2005	popolazione censimento 1991	codice collegio SENATO 1993	nome collegio SENATO 1993
94029	Montenero Val Cocchiara		608	140001	Isernia	663	140001	Isernia
94030	Monteroduni		2395	140001	Isernia	2409	140001	Isernia
94031	Pesche		1312	140001	Isernia	958	140001	Isernia
94032	Pescolaniano		1002	140001	Isernia	1094	140001	Isernia
94033	Pescopennataro		387	140001	Isernia	502	140001	Isernia
94034	Pettoranello del Molise		428	140001	Isernia	397	140001	Isernia
94035	Pietrabbondante		961	140001	Isernia	1108	140001	Isernia
94036	Pizzone		328	140001	Isernia	392	140001	Isernia
94037	Foggia Sannita		940	140001	Isernia	1217	140001	Isernia
94038	Pozzilli		2201	140001	Isernia	2017	140001	Isernia
94039	Rionero Sannitico		1131	140001	Isernia	1281	140001	Isernia
94040	Roccamandolfi		1073	140001	Isernia	1164	140001	Isernia
94041	Roccasicura		627	140001	Isernia	699	140001	Isernia
94042	Rocchetta a Volturno		1083	140001	Isernia	1108	140001	Isernia
94043	San Pietro Avellana		662	140001	Isernia	726	140001	Isernia
94044	Sant'Agapito		1332	140001	Isernia	1187	140001	Isernia
94045	Santa Maria del Molise		654	140001	Isernia	747	140001	Isernia
94046	Sant'Angelo del Pesco		416	140001	Isernia	461	140001	Isernia
94047	Sant'Elena Sannita		277	140001	Isernia	287	140001	Isernia
94048	Scapoli		949	140001	Isernia	1033	140001	Isernia
94049	Sessano del Molise		927	140001	Isernia	1029	140001	Isernia
94050	Sesto Campano		2945	140001	Isernia	3141	140001	Isernia
94051	Vastogirardi		798	140001	Isernia	864	140001	Isernia
94052	Venafro		11198	140001	Isernia	10107	140001	Isernia
70001	Acquaviva Collecroce		800	140002	Campobasso	883	140002	Campobasso
70004	Bonefro		1873	140002	Campobasso	2166	140002	Campobasso
70006	Campobasso		50762	140002	Campobasso	50941	140002	Campobasso
70008	Campodipietra		2061	140002	Campobasso	1664	140002	Campobasso
70009	Campolieto		1062	140002	Campobasso	1167	140002	Campobasso
70010	Campomarino		6310	140002	Campobasso	5818	140002	Campobasso
70011	Casacalenda		2440	140002	Campobasso	2804	140002	Campobasso
70014	Castellino del Biferno		673	140002	Campobasso	827	140002	Campobasso
70015	Castelmauro		1902	140002	Campobasso	2829	140002	Campobasso
70021	Colletorto		2474	140002	Campobasso	2911	140002	Campobasso

## XIV LEGISLATURA - DISEGNI DI LEGGE E RELAZIONI - DOCUMENTI

Senato della Repubblica - aree amministrative dei collegi uninominali 2005

codice comune / area sub comunale	nome comune	nome area sub comunale	popolazione censimento 2001	codice collegio SENATO 2005	denominazione Commissione Collegio SENATO 2005	popolazione censimento 1991	codice collegio SENATO 1993	nome collegio SENATO 1993
70027	Guardialfiera		1171	140002	Campobasso	1154	140002	Campobasso
70029	Guglionesi		5156	140002	Campobasso	5464	140002	Campobasso
70030	Jelsi		1917	140002	Campobasso	2040	140002	Campobasso
70031	Larino		7078	140002	Campobasso	8294	140002	Campobasso
70034	Lupara		651	140002	Campobasso	792	140002	Campobasso
70035	Macchia Valfortore		757	140002	Campobasso	964	140002	Campobasso
70036	Mafalda		1340	140002	Campobasso	1607	140002	Campobasso
70037	Matrice		1067	140002	Campobasso	1077	140002	Campobasso
70040	Monacilioni		680	140002	Campobasso	772	140002	Campobasso
70042	Montecifone		1588	140002	Campobasso	1772	140002	Campobasso
70043	Montecalone nel Sannio		1866	140002	Campobasso	2075	140002	Campobasso
70044	Montelongo		490	140002	Campobasso	615	140002	Campobasso
70045	Montemitro		468	140002	Campobasso	554	140002	Campobasso
70046	Montenero di Bisaccia		6698	140002	Campobasso	7137	140002	Campobasso
70047	Montorio Nei Frentani		562	140002	Campobasso	673	140002	Campobasso
70048	Morrone del Sannio		757	140002	Campobasso	917	140002	Campobasso
70050	Palata		1940	140002	Campobasso	2241	140002	Campobasso
70051	Pelacciato		3406	140002	Campobasso	3236	140002	Campobasso
70053	Pietracatella		1600	140002	Campobasso	1696	140002	Campobasso
70055	Portocannone		2544	140002	Campobasso	2531	140002	Campobasso
70056	Providenti		166	140002	Campobasso	211	140002	Campobasso
70058	Ripabottoni		673	140002	Campobasso	814	140002	Campobasso
70060	Rocavivara		954	140002	Campobasso	1048	140002	Campobasso
70061	Rotello		1309	140002	Campobasso	1366	140002	Campobasso
70064	San Felice del Molise		813	140002	Campobasso	882	140002	Campobasso
70065	San Giacomo degli Schiavoni		1111	140002	Campobasso	897	140002	Campobasso
70066	San Giovanni in Galdo		669	140002	Campobasso	743	140002	Campobasso
70068	San Giuliano di Puglia		1163	140002	Campobasso	1251	140002	Campobasso
70069	San Martino in Pensilis		4824	140002	Campobasso	4762	140002	Campobasso
70072	Santa Croce di Magliano		4935	140002	Campobasso	5122	140002	Campobasso
70074	Sant'Elia a Pianisi		2279	140002	Campobasso	2520	140002	Campobasso
70077	Tavenna		995	140002	Campobasso	1205	140002	Campobasso
70078	Termoli		30255	140002	Campobasso	28552	140002	Campobasso
70080	Toro		1538	140002	Campobasso	1648	140002	Campobasso

Senato della Repubblica - aree amministrative dei collegi uninominali 2005

codice comune / area sub comunale	nome comune	nome area sub comunale	popolazione censimento 2001	codice collegio SENATO 2005	denominazione Commissione Collegio SENATO 2005	popolazione censimento 1991	codice collegio SENATO 1993	nome collegio SENATO 1993
70083	Ururi		3070	140002	Campobasso	3248	140002	Campobasso

## XIV LEGISLATURA - DISEGNI DI LEGGE E RELAZIONI - DOCUMENTI

Senato della Repubblica - aree amministrative dei collegi uninominali 2005

codice comune / area sub comunale	nome comune	nome area sub comunale	popolazione censimento 2001	codice collegio SENATO 2005	denominazione Commissione Collegio SENATO 2005	popolazione censimento 1991	codice collegio SENATO 1993	nome collegio SENATO 1993
<b>Regione Campania</b>								
63049001	Napoli	San Ferdinando	18604	150001	Napoli centro	20608	150001	Napoli centro
63049002	Napoli	Chiaia	41779	150001	Napoli centro	45369	150001	Napoli centro
63049003	Napoli	San Giuseppe	5634	150001	Napoli centro	5931	150001	Napoli centro
63049004	Napoli	Montecalvario	22719	150001	Napoli centro	24116	150001	Napoli centro
63049005	Napoli	Avvocata	33295	150001	Napoli centro	36954	150001	Napoli centro
63049006	Napoli	Stella	30700	150001	Napoli centro	31563	150001	Napoli centro
63049009	Napoli	San Lorenzo	49275	150001	Napoli centro	52862	150001	Napoli centro
63049010	Napoli	Mercato	9612	150001	Napoli centro	10577	150001	Napoli centro
63049011	Napoli	Pendino	15616	150001	Napoli centro	16760	150001	Napoli centro
63049012	Napoli	Porto	4671	150001	Napoli centro	4943	150001	Napoli centro
63049015	Napoli	Posillipo	23673	150001	Napoli centro	25370	150001	Napoli centro
63061	Procida		10575	150002	Napoli - Fuorigrotta	10559	150003	Pozzuoli
63049018	Napoli	Bagnoli	24671	150002	Napoli - Fuorigrotta	26758	150002	Napoli - Fuorigrotta
63049019	Napoli	Fuorigrotta	76521	150002	Napoli - Fuorigrotta	86563	150002	Napoli - Fuorigrotta
63049020	Napoli	Soccavo	47937	150002	Napoli - Fuorigrotta	52050	150002	Napoli - Fuorigrotta
63049021	Napoli	Pianura	58362	150002	Napoli - Fuorigrotta	53963	150002	Napoli - Fuorigrotta
63049022	Napoli	Chialano	23045	150002	Napoli - Fuorigrotta	21830	150002	Napoli - Fuorigrotta
63049007	Napoli	San Carlo Arena	72933	150003	Napoli - San Carlo Arena	81079	150003	Napoli - Arenella
63049013	Napoli	Vomero	47947	150003	Napoli - San Carlo Arena	52434	150003	Napoli - Arenella
63049014	Napoli	Arenella	72031	150003	Napoli - San Carlo Arena	81446	150003	Napoli - Arenella
63049023	Napoli	Piscinola	28221	150003	Napoli - San Carlo Arena	28342	150003	Napoli - Arenella
63049024	Napoli	Miano	26501	150003	Napoli - San Carlo Arena	27541	150003	Napoli - Arenella
63049008	Napoli	Vicaria	15464	150004	Napoli - Ponticelli	16625	150004	Napoli - Ponticelli
63049016	Napoli	Poggioreale	25257	150004	Napoli - Ponticelli	23537	150004	Napoli - Ponticelli
63049017	Napoli	Zona Industriale	6082	150004	Napoli - Ponticelli	6968	150004	Napoli - Ponticelli
63049025	Napoli	Secondigliano	46569	150004	Napoli - Ponticelli	51405	150004	Napoli - Ponticelli
63049026	Napoli	Scampia	41350	150004	Napoli - Ponticelli	43980	150004	Napoli - Ponticelli
63049027	Napoli	San Pietro a Paterno	18390	150004	Napoli - Ponticelli	17217	150004	Napoli - Ponticelli
63049028	Napoli	Ponticelli	54097	150004	Napoli - Ponticelli	51770	150004	Napoli - Ponticelli
63049029	Napoli	Barra	38183	150004	Napoli - Ponticelli	41491	150004	Napoli - Ponticelli
63049030	Napoli	San Giovanni a Teduccio	25361	150004	Napoli - Ponticelli	27313	150004	Napoli - Ponticelli
63006	Bacoli		26507	150005	Pozzuoli	26475	150005	Pozzuoli
63007	Barano d'Ischia		8591	150005	Pozzuoli	7738	150005	Pozzuoli



## XIV LEGISLATURA - DISEGNI DI LEGGE E RELAZIONI - DOCUMENTI

Senato della Repubblica - aree amministrative dei collegi uninominali 2005

codice comune / area sub comunale	nome comune	nome area sub comunale	popolazione censimento 2001	codice collegio SENATO 2005	denominazione Commissione Collegio SENATO 2005	popolazione censimento 1991	codice collegio SENATO 1993	nome collegio SENATO 1993
63019	Casamicciola Terme		7374	150005	Pozzuoli	6505	150005	Pozzuoli
63031	Forio		14554	150005	Pozzuoli	11526	150005	Pozzuoli
63037	Ischia		18253	150005	Pozzuoli	16013	150005	Pozzuoli
63038	Lacco Ameno		4273	150005	Pozzuoli	3936	150005	Pozzuoli
63041	Marano di Napoli		57448	150005	Pozzuoli	47961	150005	Pozzuoli
63047	Monte di Procida		12838	150005	Pozzuoli	12490	150005	Pozzuoli
63060	Pozzuoli		78754	150005	Pozzuoli	75142	150005	Pozzuoli
63063	Quarto		36543	150005	Pozzuoli	30587	150005	Pozzuoli
63078	Serrara Fontana		3060	150005	Pozzuoli	2904	150005	Pozzuoli
63012	Calvizzano		12133	150006	Giugliano in Campania	10122	150006	Giugliano in Campania
63020	Casandrino		13245	150006	Giugliano in Campania	11617	150006	Giugliano in Campania
63034	Giugliano in Campania		97999	150006	Giugliano in Campania	60096	150006	Giugliano in Campania
63036	Grumo Nevano		18644	150006	Giugliano in Campania	19524	150006	Giugliano in Campania
63045	Melito di Napoli		34208	150006	Giugliano in Campania	20095	150006	Giugliano in Campania
63048	Mugnano di Napoli		30069	150006	Giugliano in Campania	25246	150006	Giugliano in Campania
63062	Qualiano		24542	150006	Giugliano in Campania	20054	150006	Giugliano in Campania
63087	Villaricca		26175	150006	Giugliano in Campania	22114	150006	Giugliano in Campania
63002	Afragola		62319	150007	Casoria	60065	150007	Casoria
63005	Arzano		38510	150007	Casoria	40098	150007	Casoria
63016	Cardito		20683	150007	Casoria	20105	150007	Casoria
63021	Casavatore		20087	150007	Casoria	20869	150007	Casoria
63023	Casoria		81888	150007	Casoria	79707	150007	Casoria
63030	Crispano		12072	150007	Casoria	10467	150007	Casoria
63033	Frattegiore		15072	150007	Casoria	13873	150007	Casoria
63001	Acerca		45688	150008	Casalnuovo di Napoli	41311	150008	Pomigliano d'Arco
63010	Brusciano		15309	150008	Casalnuovo di Napoli	14019	150008	Pomigliano d'Arco
63011	Caivano		36966	150008	Casalnuovo di Napoli	35855	150008	Pomigliano d'Arco
63017	Casalnuovo di Napoli		47940	150008	Casalnuovo di Napoli	32134	150008	Pomigliano d'Arco
63025	Castello di Stabia		6716	150008	Casalnuovo di Napoli	6416	150008	Pomigliano d'Arco
63042	Mariglianella		6199	150008	Casalnuovo di Napoli	5393	150008	Pomigliano d'Arco
63043	Marigliano		30083	150008	Casalnuovo di Napoli	28517	150008	Pomigliano d'Arco
63057	Pomigliano d'Arco		40519	150008	Casalnuovo di Napoli	43089	150008	Pomigliano d'Arco
63075	San Vitaliano		5562	150008	Casalnuovo di Napoli	5013	150008	Pomigliano d'Arco
63089	Volla		21574	150008	Casalnuovo di Napoli	19250	150008	Pomigliano d'Arco

## XIV LEGISLATURA - DISEGNI DI LEGGE E RELAZIONI - DOCUMENTI

Senato della Repubblica - aree amministrative dei collegi uninominali 2005

codice comune / area sub comunale	nome comune	nome area sub comunale	popolazione censimento 2001	codice collegio SENATO 2005	denominazione Commissione Collegio SENATO 2005	popolazione censimento 1991	codice collegio SENATO 1993	nome collegio SENATO 1993
63008	Boscoreale		27618	150009	Nola	27310	150009	Nola
63009	Boscotrecase		10638	150009	Nola	11295	150009	Nola
63013	Camposano		5303	150009	Nola	5429	150009	Nola
63015	Carbonara di Nola		2025	150009	Nola	1837	150009	Nola
63018	Casamarciano		3283	150009	Nola	3589	150009	Nola
63027	Cicciano		12573	150009	Nola	12793	150009	Nola
63028	Cimitile		6840	150009	Nola	6537	150009	Nola
63029	Comiziano		1769	150009	Nola	2009	150009	Nola
63040	Livri		1815	150009	Nola	1870	150009	Nola
63050	Nola		32730	150009	Nola	32613	150009	Nola
63051	Ottaviano		22670	150009	Nola	21973	150009	Nola
63052	Palma Campania		14613	150009	Nola	13405	150009	Nola
63055	Poggioreale		19653	150009	Nola	17409	150009	Nola
63065	Roccarainola		7182	150009	Nola	7062	150009	Nola
63066	San Gennaro Vesuviano		10035	150009	Nola	8287	150009	Nola
63068	San Giuseppe Vesuviano		24531	150009	Nola	26336	150009	Nola
63069	San Paolo Bel Sito		3356	150009	Nola	3013	150009	Nola
63076	Saviano		14755	150009	Nola	13101	150009	Nola
63081	Striano		7507	150009	Nola	6984	150009	Nola
63082	Terzigno		15870	150009	Nola	13653	150009	Nola
63085	Tufino		3247	150009	Nola	3042	150009	Nola
63088	Visciano		4621	150009	Nola	4424	150009	Nola
63058	Pompei		25751	150010	Torre del Greco	25177	150010	Torre del Greco
63064	Ercolano		56738	150010	Torre del Greco	61233	150010	Torre del Greco
63083	Torre Annunziata		48011	150010	Torre del Greco	52875	150010	Torre del Greco
63084	Torre del Greco		90607	150010	Torre del Greco	101361	150010	Torre del Greco
63091	Trecase		9179	150010	Torre del Greco	9595	150010	Torre del Greco
63003	Agerola		7348	150011	Castellammare di Stabia	7508	150011	Castellammare di Stabia
63004	Anacapri		5855	150011	Castellammare di Stabia	5324	150011	Castellammare di Stabia
63014	Capri		7064	150011	Castellammare di Stabia	7075	150011	Castellammare di Stabia
63022	Casola di Napoli		3660	150011	Castellammare di Stabia	3542	150011	Castellammare di Stabia
63024	Castellammare di Stabia		66929	150011	Castellammare di Stabia	68733	150011	Castellammare di Stabia
63035	Gragnano		29553	150011	Castellammare di Stabia	28616	150011	Castellammare di Stabia
63039	Lettere		5605	150011	Castellammare di Stabia	5415	150011	Castellammare di Stabia

## XIV LEGISLATURA - DISEGNI DI LEGGE E RELAZIONI - DOCUMENTI

Senato della Repubblica - aree amministrative dei collegi uninominali 2005

codice comune / area sub comunale	nome comune	nome area sub comunale	popolazione censimento 2001	codice collegio SENATO 2005	denominazione Commissione Collegio SENATO 2005	popolazione censimento 1991	codice collegio SENATO 1993	nome collegio SENATO 1993
63044	Massa Lubrense		12880	150011	Castellammare di Stabia	12029	150011	Castellammare di Stabia
63046	Mela		7696	150011	Castellammare di Stabia	7392	150011	Castellammare di Stabia
63053	Piano di Sorrento		12833	150011	Castellammare di Stabia	12473	150011	Castellammare di Stabia
63054	Pimonte		5884	150011	Castellammare di Stabia	5601	150011	Castellammare di Stabia
63071	Sant'Agnello		8421	150011	Castellammare di Stabia	8183	150011	Castellammare di Stabia
63074	Sant'Antonio Abate		18124	150011	Castellammare di Stabia	16936	150011	Castellammare di Stabia
63080	Sorrento		16536	150011	Castellammare di Stabia	16459	150011	Castellammare di Stabia
63086	Vico Equense		20048	150011	Castellammare di Stabia	18967	150011	Castellammare di Stabia
63090	Santa Maria la Carità		10860	150011	Castellammare di Stabia	10135	150011	Castellammare di Stabia
63026	Cercola		18876	150012	Portici	16901	150012	Portici
63056	Pollena Trocchia		13326	150012	Portici	12216	150012	Portici
63059	Portici		60218	150012	Portici	68980	150012	Portici
63067	San Giorgio a Cremano		50763	150012	Portici	62258	150012	Portici
63070	San Sebastiano al Vesuvio		9849	150012	Portici	9486	150012	Portici
63072	Sant'Anastasia		28023	150012	Portici	27300	150012	Portici
63077	Scisciano		4881	150012	Portici	4390	150008	Pomigliano d'Arco
63079	Somma Vesuviana		33261	150012	Portici	29079	150012	Portici
63092	Massa di Somma		5908	150012	Portici	5492	150012	Portici
61004	Arienzo		5198	150013	Caserta	4738	150013	Caserta
61018	Casagiove		14821	150013	Caserta	15250	150013	Caserta
61021	Casapulla		7866	150013	Caserta	6386	150013	Caserta
61022	Caserta		75208	150013	Caserta	69027	150013	Caserta
61026	Castel Morrone		3988	150013	Caserta	3879	150013	Caserta
61028	Cervino		5016	150013	Caserta	4770	150013	Caserta
61032	Curti		6998	150013	Caserta	6370	150013	Caserta
61048	Maddaloni		37546	150013	Caserta	37133	150013	Caserta
61075	San Felice a Cancello		16769	150013	Caserta	16771	150013	Caserta
61078	San Nicola la Strada		18724	150013	Caserta	17736	150013	Caserta
61081	San Prisco		10015	150013	Caserta	8646	150013	Caserta
61082	Santa Maria a Vico		13502	150013	Caserta	12182	150013	Caserta
61097	Valle di Maddaloni		2556	150013	Caserta	2374	150013	Caserta
61104	San Marco Evangelista		5828	150013	Caserta	5195	150013	Caserta
61005	Aversa		53369	150014	Aversa	54032	150014	Aversa
61016	Carinara		6356	150014	Aversa	5490	150014	Aversa

## XIV LEGISLATURA - DISEGNI DI LEGGE E RELAZIONI - DOCUMENTI

Senato della Repubblica - aree amministrative dei collegi uninominali 2005

codice comune / area sub comunale	nome comune	nome area sub comunale	popolazione censimento 2001	codice collegio SENATO 2005	denominazione Commissione Collegio SENATO 2005	popolazione censimento 1991	codice collegio SENATO 1993	nome collegio SENATO 1993
61020	Casaluce		9567	150014	Aversa	8895	150014	Aversa
61029	Cesa		7460	150014	Aversa	6751	150014	Aversa
61037	Frigliano		8599	150014	Aversa	8556	150014	Aversa
61043	Gricignano di Aversa		8903	150014	Aversa	8056	150014	Aversa
61046	Lusciano		13078	150014	Aversa	12855	150014	Aversa
61053	Orta di Atella		13070	150014	Aversa	11535	150014	Aversa
61054	Parete		10325	150014	Aversa	9026	150014	Aversa
61087	Sant'Arpino		13394	150014	Aversa	12043	150014	Aversa
61090	Succivo		6850	150014	Aversa	6483	150014	Aversa
61092	Teverola		9831	150014	Aversa	8603	150014	Aversa
61094	Trentola-Ducenta		14126	150014	Aversa	11915	150014	Aversa
63032	Frattamaggiore		32731	150014	Aversa	36089	150006	Giugliano in Campania
63073	Sant'Antimo		31672	150014	Aversa	30985	150006	Giugliano in Campania
61001	Ailano		1466	150015	Mondragone	1730	150015	Santa Maria Capua Vetere
61002	Alife		7164	150015	Mondragone	6930	150015	Santa Maria Capua Vetere
61003	Alvignano		4950	150015	Mondragone	5063	150015	Santa Maria Capua Vetere
61006	Baia e Latina		2275	150015	Mondragone	2269	150015	Santa Maria Capua Vetere
61007	Bellona		5103	150015	Mondragone	4894	150015	Santa Maria Capua Vetere
61008	Catanello		1758	150015	Mondragone	1675	150015	Santa Maria Capua Vetere
61009	Calazzo		5879	150015	Mondragone	5940	150015	Santa Maria Capua Vetere
61010	Calvi Risorta		5856	150015	Mondragone	5605	150015	Santa Maria Capua Vetere
61011	Camigliano		1739	150015	Mondragone	1741	150015	Santa Maria Capua Vetere
61014	Capriati a Volturno		1647	150015	Mondragone	1746	150015	Santa Maria Capua Vetere
61017	Carinola		8171	150015	Mondragone	8629	150015	Santa Maria Capua Vetere
61023	Castel Campagnano		1632	150015	Mondragone	1642	150015	Santa Maria Capua Vetere
61024	Castel di Sasso		1199	150015	Mondragone	1245	150015	Santa Maria Capua Vetere
61025	Castello del Matese		1476	150015	Mondragone	1423	150015	Santa Maria Capua Vetere
61030	Ciariano		524	150015	Mondragone	588	150015	Santa Maria Capua Vetere
61031	Conca della Campania		1392	150015	Mondragone	1600	150015	Santa Maria Capua Vetere
61033	Dragoni		2108	150015	Mondragone	2271	150015	Santa Maria Capua Vetere
61034	Fontegreca		857	150015	Mondragone	958	150015	Santa Maria Capua Vetere
61035	Fornicola		1467	150015	Mondragone	1551	150015	Santa Maria Capua Vetere
61038	Gallo Matese		761	150015	Mondragone	927	150015	Santa Maria Capua Vetere
61039	Galluccio		2385	150015	Mondragone	2453	150015	Santa Maria Capua Vetere

## XIV LEGISLATURA - DISEGNI DI LEGGE E RELAZIONI - DOCUMENTI

Senato della Repubblica - aree amministrative dei collegi uninominali 2005

codice comune / area sub comunale	nome comune	nome area sub comunale	popolazione censimento 2001	codice collegio SENATO 2005	denominazione Commissione Collegio SENATO 2005	popolazione censimento 1991	codice collegio SENATO 1993	nome collegio SENATO 1993
61040	Giano Vetusto		653	150015	Mondragone	717	150015	Santa Maria Capua Vetere
61041	Gioia Sannitica		3697	150015	Mondragone	3723	150015	Santa Maria Capua Vetere
61044	Letino		783	150015	Mondragone	932	150015	Santa Maria Capua Vetere
61045	Liberi		1222	150015	Mondragone	1395	150015	Santa Maria Capua Vetere
61050	Marzano Appio		3087	150015	Mondragone	3204	150015	Santa Maria Capua Vetere
61051	Mignano Monte Lungo		3314	150015	Mondragone	3317	150015	Santa Maria Capua Vetere
61052	Mondragone		24155	150015	Mondragone	22277	150015	Santa Maria Capua Vetere
61055	Pastorano		2454	150015	Mondragone	2489	150015	Santa Maria Capua Vetere
61056	Piana di Monte Verna		2523	150015	Mondragone	2607	150015	Santa Maria Capua Vetere
61057	Piedimonte Matese		11462	150015	Mondragone	11237	150015	Santa Maria Capua Vetere
61058	Pietramelara		4464	150015	Mondragone	4353	150015	Santa Maria Capua Vetere
61059	Pietravairano		3022	150015	Mondragone	3107	150015	Santa Maria Capua Vetere
61060	Pignataro Maggiore		6485	150015	Mondragone	6491	150015	Santa Maria Capua Vetere
61061	Ponteiatone		1881	150015	Mondragone	1818	150015	Santa Maria Capua Vetere
61063	Prata Sannita		1699	150015	Mondragone	1898	150015	Santa Maria Capua Vetere
61064	Pratella		1695	150015	Mondragone	1812	150015	Santa Maria Capua Vetere
61065	Presenzano		1741	150015	Mondragone	1801	150015	Santa Maria Capua Vetere
61066	Raviscanina		1352	150015	Mondragone	1433	150015	Santa Maria Capua Vetere
61068	Riardo		2509	150015	Mondragone	2633	150015	Santa Maria Capua Vetere
61069	Rocca d'Evandro		3720	150015	Mondragone	3699	150015	Santa Maria Capua Vetere
61070	Roccamonfina		3807	150015	Mondragone	3803	150015	Santa Maria Capua Vetere
61071	Roccaromana		1035	150015	Mondragone	1006	150015	Santa Maria Capua Vetere
61072	Rocchetta e Croce		524	150015	Mondragone	600	150015	Santa Maria Capua Vetere
61073	Ruviano		1914	150015	Mondragone	2008	150015	Santa Maria Capua Vetere
61076	San Gregorio Matese		1057	150015	Mondragone	1092	150015	Santa Maria Capua Vetere
61079	San Pietro Infine		1011	150015	Mondragone	1038	150015	Santa Maria Capua Vetere
61080	San Potito Sannitico		1897	150015	Mondragone	1791	150015	Santa Maria Capua Vetere
61086	Sant'Angelo d'Alife		2406	150015	Mondragone	2580	150015	Santa Maria Capua Vetere
61088	Sessa Aurunca		22825	150015	Mondragone	23394	150015	Santa Maria Capua Vetere
61089	Sparanise		7269	150015	Mondragone	7220	150015	Santa Maria Capua Vetere
61091	Teano		13042	150015	Mondragone	13218	150015	Santa Maria Capua Vetere
61093	Tora e Piccilli		1068	150015	Mondragone	1156	150015	Santa Maria Capua Vetere
61095	Vairano Patenora		6259	150015	Mondragone	5930	150015	Santa Maria Capua Vetere
61096	Valle Agricola		1121	150015	Mondragone	1602	150015	Santa Maria Capua Vetere

## XIV LEGISLATURA - DISEGNI DI LEGGE E RELAZIONI - DOCUMENTI

Senato della Repubblica - aree amministrative dei collegi uninominali 2005

codice comune / area sub comunale	nome comune	nome area sub comunale	popolazione censimento 2001	codice collegio SENATO 2005	denominazione Commissione Collegio SENATO 2005	popolazione censimento 1991	codice collegio SENATO 1993	nome collegio SENATO 1993
61100	Vitulazio		5443	150015	Mondragone	5234	150015	Santa Maria Capua Vetere
61101	Falciano del Massico		3866	150015	Mondragone	4078	150015	Santa Maria Capua Vetere
61102	Celliolo		7149	150015	Mondragone	7058	150015	Santa Maria Capua Vetere
62001	Airola		7622	150016	Benevento	7517	150016	Benevento
62002	Amorosi		2761	150016	Benevento	2808	150016	Benevento
62004	Apollosa		2750	150016	Benevento	2563	150016	Benevento
62005	Arpaia		1880	150016	Benevento	1754	150016	Benevento
62006	Arpaise		863	150016	Benevento	885	150016	Benevento
62008	Benevento		61791	150016	Benevento	62561	150016	Benevento
62009	Bonea		1510	150016	Benevento	1543	150016	Benevento
62010	Bucciano		1894	150016	Benevento	1817	150016	Benevento
62012	Calvi		2348	150016	Benevento	2243	150016	Benevento
62013	Campolattaro		1135	150016	Benevento	1191	150016	Benevento
62014	Campoli del Monte Taburno		1515	150016	Benevento	1565	150016	Benevento
62015	Casalduni		1602	150016	Benevento	1595	150016	Benevento
62017	Castelpagano		1699	150016	Benevento	1859	150016	Benevento
62018	Castelpoto		1476	150016	Benevento	1630	150016	Benevento
62019	Castelvenero		2632	150016	Benevento	2507	150016	Benevento
62021	Cautano		2213	150016	Benevento	2138	150016	Benevento
62022	Ceppaloni		3402	150016	Benevento	3435	150016	Benevento
62023	Cerreto Sannita		4197	150016	Benevento	4468	150016	Benevento
62024	Circello		2673	150016	Benevento	3053	150016	Benevento
62025	Colle Sannita		3056	150016	Benevento	3571	150016	Benevento
62026	Cusano Mutri		4396	150016	Benevento	4469	150016	Benevento
62027	Dugenta		2646	150016	Benevento	2735	150016	Benevento
62028	Durazzano		2070	150016	Benevento	1913	150016	Benevento
62029	Faicchio		3879	150016	Benevento	3980	150016	Benevento
62030	Foglianise		3423	150016	Benevento	3350	150016	Benevento
62032	Forchia		1116	150016	Benevento	893	150016	Benevento
62033	Fragneto L'Abate		1215	150016	Benevento	1454	150016	Benevento
62034	Fragneto Montforte		1962	150016	Benevento	2088	150016	Benevento
62035	Frasso Telesino		2708	150016	Benevento	3203	150016	Benevento
62037	Guardia Sanframondi		5592	150016	Benevento	5786	150016	Benevento
62038	Limatola		3623	150016	Benevento	3527	150016	Benevento

## XIV LEGISLATURA - DISEGNI DI LEGGE E RELAZIONI - DOCUMENTI

Senato della Repubblica - aree amministrative dei collegi uninominali 2005

codice comune / area sub comunale	nome comune	nome area sub comunale	popolazione censimento 2001	codice collegio SENATO 2005	denominazione Commissione Collegio SENATO 2005	popolazione censimento 1991	codice collegio SENATO 1993	nome collegio SENATO 1993
62039	Melizzano		1865	150016	Benevento	1924	150016	Benevento
62040	Molano		4106	150016	Benevento	4127	150016	Benevento
62043	Montesarchio		12878	150016	Benevento	11298	150016	Benevento
62044	Morcone		5122	150016	Benevento	6705	150016	Benevento
62048	Paolisi		1758	150016	Benevento	1680	150016	Benevento
62049	Paupisi		1521	150016	Benevento	1709	150016	Benevento
62051	Pietraroja		667	150016	Benevento	708	150016	Benevento
62053	Ponte		2572	150016	Benevento	2546	150016	Benevento
62054	Pontelandolfo		2520	150016	Benevento	3502	150016	Benevento
62055	Puglianello		1411	150016	Benevento	1260	150016	Benevento
62058	San Giorgio del Sannio		9505	150016	Benevento	8566	150016	Benevento
62060	San Leucio del Sannio		3159	150016	Benevento	3307	150016	Benevento
62061	San Lorenzo		2350	150016	Benevento	2392	150016	Benevento
62062	San Lorenzo Maggiore		2280	150016	Benevento	2287	150016	Benevento
62063	San Lupo		877	150016	Benevento	903	150016	Benevento
62065	San Martino Sannita		1180	150016	Benevento	1199	150016	Benevento
62066	San Nazario		805	150016	Benevento	798	150016	Benevento
62067	San Nicola Manfredi		3226	150016	Benevento	3166	150016	Benevento
62068	San Salvatore Telesino		3706	150016	Benevento	3696	150016	Benevento
62069	Santa Croce del Sannio		1067	150016	Benevento	1166	150016	Benevento
62070	Sant'Agata de' Goti		11558	150016	Benevento	11325	150016	Benevento
62071	Sant'Angelo a Cupolo		4185	150016	Benevento	4053	150016	Benevento
62072	Sassinoro		646	150016	Benevento	918	150016	Benevento
62073	Solopaca		4163	150016	Benevento	4447	150016	Benevento
62074	Telese Terme		5766	150016	Benevento	4621	150016	Benevento
62075	Tocco Caudio		1605	150016	Benevento	1661	150016	Benevento
62076	Torreco		3522	150016	Benevento	3521	150016	Benevento
62077	Vitulano		3029	150016	Benevento	3094	150016	Benevento
62003	Apice		5666	150017	Ariano Irpino	5683	150017	Ariano Irpino
62007	Baselice		2843	150017	Ariano Irpino	3193	150017	Ariano Irpino
62011	Buonalbergo		1938	150017	Ariano Irpino	2082	150017	Ariano Irpino
62016	Castelfranco in Misciano		1065	150017	Ariano Irpino	1135	150017	Ariano Irpino
62020	Castelvetere in Val Fortore		1810	150017	Ariano Irpino	2664	150017	Ariano Irpino
62031	Foiano di Val Fortore		1551	150017	Ariano Irpino	1708	150017	Ariano Irpino

## XIV LEGISLATURA - DISEGNI DI LEGGE E RELAZIONI - DOCUMENTI

Senato della Repubblica - aree amministrative dei collegi uninominali 2005

codice comune / area sub comunale	nome comune	nome area sub comunale	popolazione censimento 2001	codice collegio SENATO 2005	denominazione Commissione Collegio SENATO 2005	popolazione censimento 1991	codice collegio SENATO 1993	nome collegio SENATO 1993
62036	Ginestra degli Schiavoni		611	150017	Ariano Irpino	712	150017	Ariano Irpino
62041	Molinara		1946	150017	Ariano Irpino	2030	150017	Ariano Irpino
62042	Montefalcone di Val Fortore		1837	150017	Ariano Irpino	2063	150017	Ariano Irpino
62045	Paduli		4262	150017	Ariano Irpino	4866	150017	Ariano Irpino
62046	Pago Veiano		2657	150017	Ariano Irpino	2858	150017	Ariano Irpino
62050	Pesco Sannita		2185	150017	Ariano Irpino	2266	150017	Ariano Irpino
62052	Pietrelcina		3031	150017	Ariano Irpino	3026	150017	Ariano Irpino
62056	Reino		1360	150017	Ariano Irpino	1370	150017	Ariano Irpino
62057	San Bartolomeo in Galdò		5841	150017	Ariano Irpino	6367	150017	Ariano Irpino
62059	San Giorgio la Molara		3297	150017	Ariano Irpino	3486	150017	Ariano Irpino
62064	San Marco dei Cavoti		3752	150017	Ariano Irpino	3906	150017	Ariano Irpino
62078	Sant'Arcangelo Trimonte		691	150017	Ariano Irpino	845	150017	Ariano Irpino
64003	Andretta		2295	150017	Ariano Irpino	3021	150017	Ariano Irpino
64004	Aquilonia		2074	150017	Ariano Irpino	2469	150017	Ariano Irpino
64005	Ariano Irpino		23505	150017	Ariano Irpino	23040	150017	Ariano Irpino
64009	Bagnoli Irpino		3232	150017	Ariano Irpino	3220	150017	Ariano Irpino
64011	Bisaccia		4391	150017	Ariano Irpino	4952	150017	Ariano Irpino
64012	Bonito		2588	150017	Ariano Irpino	2767	150017	Ariano Irpino
64013	Cairano		411	150017	Ariano Irpino	556	150017	Ariano Irpino
64014	Calabritto		2869	150017	Ariano Irpino	3114	150017	Ariano Irpino
64015	Caiiri		5843	150017	Ariano Irpino	6467	150017	Ariano Irpino
64017	Caposele		3797	150017	Ariano Irpino	4026	150017	Ariano Irpino
64019	Carife		1701	150017	Ariano Irpino	1835	150017	Ariano Irpino
64020	Casalbore		2086	150017	Ariano Irpino	2254	150017	Ariano Irpino
64021	Cassano Irpino		955	150017	Ariano Irpino	1004	150017	Ariano Irpino
64022	Castel Baronia		1233	150017	Ariano Irpino	1258	150017	Ariano Irpino
64023	Castelfranci		2540	150017	Ariano Irpino	3034	150017	Ariano Irpino
64024	Castelvetro sul Calore		1713	150017	Ariano Irpino	1838	150017	Ariano Irpino
64030	Conza della Campania		1457	150017	Ariano Irpino	1473	150017	Ariano Irpino
64032	Flumeri		3336	150017	Ariano Irpino	3335	150017	Ariano Irpino
64033	Fontanarosa		3450	150017	Ariano Irpino	3769	150017	Ariano Irpino
64035	Frigento		4126	150017	Ariano Irpino	4147	150017	Ariano Irpino
64036	Gesualdo		3829	150017	Ariano Irpino	4061	150017	Ariano Irpino
64037	Greci		946	150017	Ariano Irpino	1196	150017	Ariano Irpino



## XIV LEGISLATURA - DISEGNI DI LEGGE E RELAZIONI - DOCUMENTI

Senato della Repubblica - aree amministrative dei collegi uninominali 2005

codice comune / area sub comunale	nome comune	nome area sub comunale	popolazione censimento 2001	codice collegio SENATO 2005	denominazione Commissione Collegio SENATO 2005	popolazione censimento 1991	codice collegio SENATO 1993	nome collegio SENATO 1993
64038	Grottaferrata		8274	150017	Ariano Irpino	8273	150017	Ariano Irpino
64040	Guardia Lombardi		2029	150017	Ariano Irpino	2361	150017	Ariano Irpino
64041	Lacedonia		3010	150017	Ariano Irpino	3163	150017	Ariano Irpino
64042	Lapio		1750	150017	Ariano Irpino	1869	150017	Ariano Irpino
64044	Lioni		6110	150017	Ariano Irpino	6400	150017	Ariano Irpino
64045	Luogosano		1299	150017	Ariano Irpino	1313	150017	Ariano Irpino
64048	Melfi Irpino		1996	150017	Ariano Irpino	2106	150017	Ariano Irpino
64050	Mirabella Eclano		8272	150017	Ariano Irpino	8477	150017	Ariano Irpino
64051	Montaguto		577	150017	Ariano Irpino	740	150017	Ariano Irpino
64052	Montecalvo Irpino		4279	150017	Ariano Irpino	4751	150017	Ariano Irpino
64057	Montella		7770	150017	Ariano Irpino	7677	150017	Ariano Irpino
64058	Montemarano		3043	150017	Ariano Irpino	3382	150017	Ariano Irpino
64060	Monteverde		921	150017	Ariano Irpino	1023	150017	Ariano Irpino
64063	Morra de Sanctis		1408	150017	Ariano Irpino	1871	150017	Ariano Irpino
64066	Nusco		4420	150017	Ariano Irpino	5053	150017	Ariano Irpino
64070	Paternopoli		2716	150017	Ariano Irpino	3118	150017	Ariano Irpino
64079	Rocca San Felice		903	150017	Ariano Irpino	1220	150017	Ariano Irpino
64082	San Mango sul Calore		1233	150017	Ariano Irpino	1376	150017	Ariano Irpino
64085	San Nicola Baronia		859	150017	Ariano Irpino	952	150017	Ariano Irpino
64087	San Sossio Baronia		1914	150017	Ariano Irpino	2294	150017	Ariano Irpino
64089	Sant'Andrea di Conza		1930	150017	Ariano Irpino	2042	150017	Ariano Irpino
64090	Sant'Angelo All'Esca		942	150017	Ariano Irpino	1058	150017	Ariano Irpino
64092	Sant'Angelo dei Lombardi		4244	150017	Ariano Irpino	4795	150017	Ariano Irpino
64096	Savignano Irpino		1334	150017	Ariano Irpino	1647	150017	Ariano Irpino
64097	Scampitella		1435	150017	Ariano Irpino	1846	150017	Ariano Irpino
64098	Senerchia		883	150017	Ariano Irpino	1072	150017	Ariano Irpino
64102	Sorbo Serpico		566	150017	Ariano Irpino	599	150018	Avellino
64104	Storno		3261	150017	Ariano Irpino	3413	150017	Ariano Irpino
64107	Taurasi		2750	150017	Ariano Irpino	3064	150017	Ariano Irpino
64108	Teora		1573	150017	Ariano Irpino	2242	150017	Ariano Irpino
64109	Torella dei Lombardi		2202	150017	Ariano Irpino	3029	150017	Ariano Irpino
64112	Trevico		1284	150017	Ariano Irpino	1636	150017	Ariano Irpino
64114	Vallata		3109	150017	Ariano Irpino	3584	150017	Ariano Irpino
64115	Vallesaccarda		1486	150017	Ariano Irpino	1856	150017	Ariano Irpino

## XIV LEGISLATURA - DISEGNI DI LEGGE E RELAZIONI - DOCUMENTI

Senato della Repubblica - aree amministrative dei collegi uninominali 2005

codice comune / area sub comunale	nome comune	nome area sub comunale	popolazione censimento 2001	codice collegio SENATO 2005	denominazione Commissione Collegio SENATO 2005	popolazione censimento 1991	codice collegio SENATO 1993	nome collegio SENATO 1993
64117	Villamaina		1005	150017	Ariano Irpino	1051	150017	Ariano Irpino
64118	Villanova del Battista		1998	150017	Ariano Irpino	2233	150017	Ariano Irpino
64119	Volturna Irpina		4229	150017	Ariano Irpino	4226	150017	Ariano Irpino
64120	Zungoli		1432	150017	Ariano Irpino	1591	150017	Ariano Irpino
62047	Pannarano		2011	150018	Avellino	2066	150018	Avellino
64001	Aiello del Sabato		3219	150018	Avellino	2740	150018	Avellino
64002	Altavilla Irpina		4143	150018	Avellino	5163	150018	Avellino
64006	Atripalda		11146	150018	Avellino	11397	150018	Avellino
64007	Avella		7677	150018	Avellino	7134	150018	Avellino
64008	Avellino		52703	150018	Avellino	55662	150018	Avellino
64010	Baiano		4633	150018	Avellino	4811	150018	Avellino
64016	Candida		1072	150018	Avellino	1042	150018	Avellino
64018	Capriglia Irpina		2281	150018	Avellino	2159	150018	Avellino
64025	Cervinara		10150	150018	Avellino	10285	150018	Avellino
64026	Cesinali		2299	150018	Avellino	2041	150018	Avellino
64027	Chianche		610	150018	Avellino	719	150018	Avellino
64028	Chiusano di San Domenico		2490	150018	Avellino	2539	150018	Avellino
64029	Contraida		2874	150018	Avellino	2638	150018	Avellino
64031	Domicella		1561	150018	Avellino	1410	150018	Avellino
64034	Forino		5088	150018	Avellino	4799	150018	Avellino
64039	Grottolella		1854	150018	Avellino	1680	150018	Avellino
64043	Lauro		3628	150018	Avellino	3895	150018	Avellino
64046	Manocalzati		3096	150018	Avellino	3050	150018	Avellino
64047	Marzano di Nola		1607	150018	Avellino	1541	150018	Avellino
64049	Mercogliano		11755	150018	Avellino	9675	150018	Avellino
64053	Montefabione		3397	150018	Avellino	3294	150018	Avellino
64054	Monteforte Irpino		8674	150018	Avellino	7461	150018	Avellino
64055	Montefredane		2305	150018	Avellino	2316	150018	Avellino
64056	Montefusco		1475	150018	Avellino	1636	150018	Avellino
64059	Montemiletto		5312	150018	Avellino	5285	150018	Avellino
64061	Montoro Inferiore		9508	150018	Avellino	8695	150018	Avellino
64062	Montoro Superiore		8054	150018	Avellino	7526	150018	Avellino
64064	Mosciano		1658	150018	Avellino	1579	150018	Avellino
64065	Mugnano del Cardinale		4910	150018	Avellino	4823	150018	Avellino

## XIV LEGISLATURA - DISEGNI DI LEGGE E RELAZIONI - DOCUMENTI

Senato della Repubblica - aree amministrative dei collegi uninominali 2005

codice comune / area sub comunale	nome comune	nome area sub comunale	popolazione censimento 2001	codice collegio SENATO 2005	denominazione Commissione Collegio SENATO 2005	popolazione censimento 1991	codice collegio SENATO 1993	nome collegio SENATO 1993
64067	Ospedaletto d'Alipinolo		1641	150018	Avellino	1602	150018	Avellino
64068	Pago del Vallo di Lauro		1728	150018	Avellino	1712	150018	Avellino
64069	Parolise		653	150018	Avellino	648	150018	Avellino
64071	Peiruro Irpino		400	150018	Avellino	491	150018	Avellino
64072	Pietradefusi		2551	150018	Avellino	2774	150018	Avellino
64073	Pietrasiormina		1650	150018	Avellino	1730	150018	Avellino
64074	Prata di Principato Ultra		3011	150018	Avellino	3050	150018	Avellino
64075	Pratola Serra		3242	150018	Avellino	3369	150018	Avellino
64076	Quadrelle		1573	150018	Avellino	1396	150018	Avellino
64077	Quindici		3005	150018	Avellino	3023	150018	Avellino
64078	Roccabascerana		2333	150018	Avellino	2308	150018	Avellino
64080	Rotondi		3346	150018	Avellino	3200	150018	Avellino
64081	Salza Irpina		797	150018	Avellino	852	150018	Avellino
64083	San Martino Valle Caudina		4704	150018	Avellino	4678	150018	Avellino
64084	San Michele di Serino		2399	150018	Avellino	2028	150018	Avellino
64086	San Potito Ultra		1441	150018	Avellino	1307	150018	Avellino
64088	Santa Lucia di Serino		1516	150018	Avellino	1490	150018	Avellino
64091	Sant'Angelo a Scala		736	150018	Avellino	660	150018	Avellino
64093	Santa Paolina		1432	150018	Avellino	1410	150018	Avellino
64095	Santo Stefano del Sole		1927	150018	Avellino	1797	150018	Avellino
64099	Serino		7041	150018	Avellino	6896	150018	Avellino
64100	Sirignano		2370	150018	Avellino	1700	150018	Avellino
64101	Solofra		11802	150018	Avellino	10941	150018	Avellino
64103	Sperone		3185	150018	Avellino	2760	150018	Avellino
64105	Summonte		1563	150018	Avellino	1524	150018	Avellino
64106	Taurano		1538	150018	Avellino	1593	150018	Avellino
64110	Torre le Nocelle		1370	150018	Avellino	1310	150018	Avellino
64111	Torrioni		633	150018	Avellino	704	150018	Avellino
64113	Tufo		951	150018	Avellino	1058	150018	Avellino
64116	Venticano		2547	150018	Avellino	2567	150018	Avellino
65002	Agropoli		19949	150019	Capaccio	17926	150019	Agropoli
65004	Alfano		1308	150019	Capaccio	1541	150019	Agropoli
65008	Aquara		1799	150019	Capaccio	1958	150019	Agropoli
65009	Ascea		5392	150019	Capaccio	5186	150019	Agropoli

## XIV LEGISLATURA - DISEGNI DI LEGGE E RELAZIONI - DOCUMENTI

Senato della Repubblica - aree amministrative dei collegi uninominali 2005

codice comune / area sub comunale	nome comune	nome area sub comunale	popolazione censimento 2001	codice collegio SENATO 2005	denominazione Commissione Collegio SENATO 2005	popolazione censimento 1991	codice collegio SENATO 1993	nome collegio SENATO 1993
65010	Atena Lucana		2231	150019	Capaccio	2330	150019	Agropoli
65012	Auletta		2476	150019	Capaccio	2605	150019	Agropoli
65015	Bellosguardo		1009	150019	Capaccio	1165	150019	Agropoli
65017	Buccino		5659	150019	Capaccio	5926	150019	Agropoli
65018	Buonabitacolo		2581	150019	Capaccio	2825	150019	Agropoli
65019	Caggiano		3011	150019	Capaccio	3173	150019	Agropoli
65021	Camerota		6848	150019	Capaccio	7322	150019	Agropoli
65023	Campora		563	150019	Capaccio	721	150019	Agropoli
65024	Cannalonga		1146	150019	Capaccio	1127	150019	Agropoli
65025	Capaccio		20238	150019	Capaccio	18503	150020	Battipaglia
65026	Casalbuono		1303	150019	Capaccio	1553	150019	Agropoli
65027	Casaleto Spartano		1680	150019	Capaccio	1905	150019	Agropoli
65028	Casal Velino		4598	150019	Capaccio	4464	150019	Agropoli
65029	Caselle in Pittari		2026	150019	Capaccio	2402	150019	Agropoli
65030	Castelcivita		2152	150019	Capaccio	2426	150019	Agropoli
65031	Castellabate		7775	150019	Capaccio	7414	150019	Agropoli
65032	Castelnuovo Cilento		2253	150019	Capaccio	2158	150019	Agropoli
65035	Castel San Lorenzo		3034	150019	Capaccio	3229	150019	Agropoli
65038	Celle di Bulgheria		2061	150019	Capaccio	2240	150019	Agropoli
65039	Centola		4828	150019	Capaccio	4805	150019	Agropoli
65040	Ceraso		2510	150019	Capaccio	3055	150019	Agropoli
65042	Cicerale		1351	150019	Capaccio	1567	150019	Agropoli
65045	Controne		943	150019	Capaccio	1047	150019	Agropoli
65048	Corneto Monforte		764	150019	Capaccio	965	150019	Agropoli
65049	Cuccaro Vetere		622	150019	Capaccio	695	150019	Agropoli
65051	Felitto		1393	150019	Capaccio	1578	150019	Agropoli
65054	Futani		1280	150019	Capaccio	1484	150019	Agropoli
65057	Gioi		1465	150019	Capaccio	1697	150019	Agropoli
65058	Giungano		1116	150019	Capaccio	1063	150019	Agropoli
65059	Ispani		1015	150019	Capaccio	1052	150019	Agropoli
65060	Laureana Cilento		1093	150019	Capaccio	1105	150019	Agropoli
65061	Laurino		1950	150019	Capaccio	2252	150019	Agropoli
65062	Laurito		943	150019	Capaccio	1066	150019	Agropoli
65064	Lustra		1115	150019	Capaccio	1189	150019	Agropoli

## XIV LEGISLATURA - DISEGNI DI LEGGE E RELAZIONI - DOCUMENTI

Senato della Repubblica - aree amministrative dei collegi uninominali 2005

codice comune / area sub comunale	nome comune	nome area sub comunale	popolazione censimento 2001	codice collegio SENATO 2005	denominazione Commissione Collegio SENATO 2005	popolazione censimento 1991	codice collegio SENATO 1993	nome collegio SENATO 1993
65065	Magliano Vetere		889	150019	Capaccio	1024	150019	Agropoli
65069	Mio della Civitella		1823	150019	Capaccio	1802	150019	Agropoli
65070	Montano Antilia		2191	150019	Capaccio	2664	150019	Agropoli
65071	Montecorice		2474	150019	Capaccio	2440	150019	Agropoli
65074	Monteforte Cilento		625	150019	Capaccio	694	150019	Agropoli
65075	Monte San Giacomo		1682	150019	Capaccio	2050	150019	Agropoli
65076	Montesano sulla Marcellana		7220	150019	Capaccio	7720	150019	Agropoli
65077	Monterotondo		780	150019	Capaccio	877	150019	Agropoli
65080	Novi Velia		2052	150019	Capaccio	2015	150019	Agropoli
65081	Ogliastro Cilento		2202	150019	Capaccio	2183	150019	Agropoli
65084	Omignano		1536	150019	Capaccio	1542	150019	Agropoli
65085	Orria		1293	150019	Capaccio	1443	150019	Agropoli
65086	Ottati		809	150019	Capaccio	998	150019	Agropoli
65087	Padula		5403	150019	Capaccio	5623	150019	Agropoli
65091	Perdifumo		1866	150019	Capaccio	1873	150019	Agropoli
65092	Perito		1101	150019	Capaccio	1189	150019	Agropoli
65093	Pertosa		727	150019	Capaccio	897	150019	Agropoli
65094	Petina		1238	150019	Capaccio	1352	150019	Agropoli
65095	Piaggine		1775	150019	Capaccio	2056	150019	Agropoli
65096	Pisciotta		3038	150019	Capaccio	3324	150019	Agropoli
65097	Polla		5347	150019	Capaccio	5635	150019	Agropoli
65098	Pollica		2516	150019	Capaccio	2912	150019	Agropoli
65103	Prignano Cilento		870	150019	Capaccio	921	150019	Agropoli
65105	Ricigliano		1339	150019	Capaccio	1497	150019	Agropoli
65106	Roccasepide		7461	150019	Capaccio	7519	150019	Agropoli
65107	Roccaliorosa		1734	150019	Capaccio	2167	150019	Agropoli
65109	Rofrano		2193	150019	Capaccio	2304	150019	Agropoli
65110	Romagnano al Monte		415	150019	Capaccio	458	150019	Agropoli
65111	Roscigno		993	150019	Capaccio	1147	150019	Agropoli
65112	Rutino		920	150019	Capaccio	986	150019	Agropoli
65113	Sacco		701	150019	Capaccio	905	150019	Agropoli
65114	Sala Consilina		12716	150019	Capaccio	12772	150019	Agropoli
65115	Salento		2022	150019	Capaccio	2136	150019	Agropoli
65117	Salvitelle		702	150019	Capaccio	927	150019	Agropoli

## XIV LEGISLATURA - DISEGNI DI LEGGE E RELAZIONI - DOCUMENTI

Senato della Repubblica - aree amministrative dei collegi uninominali 2005

codice comune / area sub comunale	nome comune	nome area sub comunale	popolazione censimento 2001	codice collegio SENATO 2005	denominazione Commissione Collegio SENATO 2005	popolazione censimento 1991	codice collegio SENATO 1993	nome collegio SENATO 1993
65119	San Giovanni a Piro		3753	150019	Capaccio	4414	150019	Agropoli
65120	San Gregorio Magno		4616	150019	Capaccio	4650	150019	Agropoli
65123	San Mauro Cilento		1011	150019	Capaccio	1079	150019	Agropoli
65124	San Mauro la Bruca		768	150019	Capaccio	939	150019	Agropoli
65125	San Pietro al Tanagro		1640	150019	Capaccio	1686	150019	Agropoli
65126	San Rufo		1853	150019	Capaccio	1919	150019	Agropoli
65127	Santa Marina		3303	150019	Capaccio	3285	150019	Agropoli
65128	Sant'Angelo a Fasanella		818	150019	Capaccio	989	150019	Agropoli
65129	Sant'Arzenio		2752	150019	Capaccio	3099	150019	Agropoli
65133	Sanza		3006	150019	Capaccio	3071	150019	Agropoli
65134	Sapri		7022	150019	Capaccio	6961	150019	Agropoli
65136	Sassano		5190	150019	Capaccio	5337	150019	Agropoli
65139	Serramezzana		403	150019	Capaccio	441	150019	Agropoli
65141	Sessa Cilento		1466	150019	Capaccio	1628	150019	Agropoli
65144	Stella Cilento		850	150019	Capaccio	908	150019	Agropoli
65145	Stio		1088	150019	Capaccio	1169	150019	Agropoli
65146	Teggiano		8241	150019	Capaccio	8582	150019	Agropoli
65147	Torchiaro		1525	150019	Capaccio	1360	150019	Agropoli
65148	Torraca		1232	150019	Capaccio	1193	150019	Agropoli
65149	Torre Orsaia		2392	150019	Capaccio	2718	150019	Agropoli
65150	Tortorella		603	150019	Capaccio	717	150019	Agropoli
65152	Trentinara		1769	150019	Capaccio	1781	150019	Agropoli
65153	Valle dell'Angelo		406	150019	Capaccio	545	150019	Agropoli
65154	Vallo della Lucania		8818	150019	Capaccio	8142	150019	Agropoli
65156	Vibonati		3019	150019	Capaccio	3040	150019	Agropoli
65001	Acerno		3013	150020	Battipaglia	3185	150020	Battipaglia
65003	Albanella		6317	150020	Battipaglia	6225	150020	Battipaglia
65005	Altavilla Surrentina		6751	150020	Battipaglia	6796	150020	Battipaglia
65014	Battipaglia		50359	150020	Battipaglia	47139	150020	Battipaglia
65020	Calvanico		1365	150020	Battipaglia	1241	150020	Battipaglia
65022	Campagna		15311	150020	Battipaglia	13466	150020	Battipaglia
65033	Castelnuovo di Conza		966	150020	Battipaglia	1159	150020	Battipaglia
65036	Castiglione del Genovesi		1270	150020	Battipaglia	1174	150020	Battipaglia
65043	Colliano		3830	150020	Battipaglia	3997	150020	Battipaglia

## XIV LEGISLATURA - DISEGNI DI LEGGE E RELAZIONI - DOCUMENTI

Senato della Repubblica - aree amministrative dei collegi uninominali 2005

codice comune / area sub comunale	nome comune	nome area sub comunale	popolazione censimento 2001	codice collegio SENATO 2005	denominazione Commissione Collegio SENATO 2005	popolazione censimento 1991	codice collegio SENATO 1993	nome collegio SENATO 1993
65046	Contursi Terme		3182	150020	Battipaglia	3110	150020	Battipaglia
65050	Eboli		35842	150020	Battipaglia	33964	150020	Battipaglia
65052	Fisciano		12275	150020	Battipaglia	11421	150020	Battipaglia
65055	Giffoni Sei Casali		4172	150020	Battipaglia	3608	150020	Battipaglia
65056	Giffoni Valle Piana		10992	150020	Battipaglia	10460	150020	Battipaglia
65063	Laviano		1591	150020	Battipaglia	1878	150020	Battipaglia
65067	Mercato San Severino		20362	150020	Battipaglia	19078	150020	Battipaglia
65072	Montecorvino Pugliano		7811	150020	Battipaglia	4404	150020	Battipaglia
65073	Montecorvino Rovella		11558	150020	Battipaglia	10262	150020	Battipaglia
65082	Olevano sul Tusciano		6399	150020	Battipaglia	6216	150020	Battipaglia
65083	Oliveto Citra		4005	150020	Battipaglia	3948	150020	Battipaglia
65089	Palomonte		4115	150020	Battipaglia	4204	150020	Battipaglia
65099	Pontecagnano Falano		22730	150020	Battipaglia	21781	150020	Battipaglia
65101	Postiglione		2334	150020	Battipaglia	2605	150020	Battipaglia
65118	San Cipriano Picentino		5978	150020	Battipaglia	4883	150020	Battipaglia
65121	San Mango Piemonte		2166	150020	Battipaglia	1763	150020	Battipaglia
65131	Santomenna		580	150020	Battipaglia	969	150020	Battipaglia
65140	Serre		3818	150020	Battipaglia	3833	150020	Battipaglia
65143	Sicignano degli Alburni		3466	150020	Battipaglia	4018	150020	Battipaglia
65155	Valva		1772	150020	Battipaglia	1923	150020	Battipaglia
65158	Bellizzi		12555	150020	Battipaglia	12350	150020	Battipaglia
65006	Amalfi		5428	150021	Salerno	5589	150021	Salerno
65011	Atrani		965	150021	Salerno	1029	150021	Salerno
65013	Baronissi		15226	150021	Salerno	13070	150021	Salerno
65037	Cava de' Tirreni		52616	150021	Salerno	52502	150021	Salerno
65041	Cetara		2357	150021	Salerno	2509	150021	Salerno
65044	Conca dei Marini		697	150021	Salerno	670	150021	Salerno
65053	Furore		810	150021	Salerno	779	150021	Salerno
65066	Maiori		5740	150021	Salerno	5735	150021	Salerno
65068	Minori		3023	150021	Salerno	3091	150021	Salerno
65090	Pellezzano		10202	150021	Salerno	9171	150021	Salerno
65100	Positano		3882	150021	Salerno	3638	150021	Salerno
65102	Praiano		1915	150021	Salerno	1883	150021	Salerno
65104	Ravello		2508	150021	Salerno	2422	150021	Salerno

## XIV LEGISLATURA - DISEGNI DI LEGGE E RELAZIONI - DOCUMENTI

Senato della Repubblica - aree amministrative dei collegi uninominali 2005

codice comune / area sub comunale	nome comune	nome area sub comunale	popolazione censimento 2001	codice collegio SENATO 2005	denominazione Commissione Collegio SENATO 2005	popolazione censimento 1991	codice collegio SENATO 1993	nome collegio SENATO 1993
65116	Salerno		136188	150021	Salerno	148932	150021	Salerno
65130	Sant'Egidio del Monte Albino		8394	150021	Salerno	8188	150022	Nocera Inferiore
65138	Scala		1488	150021	Salerno	1455	150021	Salerno
65151	Tramonti		3935	150021	Salerno	3918	150021	Salerno
65157	Vietri sul Mare		8543	150021	Salerno	9401	150021	Salerno
65007	Angri		29761	150022	Scafati	29753	150022	Nocera Inferiore
65016	Bracigliano		5230	150022	Scafati	5105	150022	Nocera Inferiore
65034	Castel San Giorgio		12879	150022	Scafati	11347	150022	Nocera Inferiore
65047	Corbara		2455	150022	Scafati	2420	150022	Nocera Inferiore
65078	Nocera Inferiore		46540	150022	Scafati	49053	150022	Nocera Inferiore
65079	Nocera Superiore		23837	150022	Scafati	22325	150022	Nocera Inferiore
65088	Pagani		32349	150022	Scafati	33138	150022	Nocera Inferiore
65108	Roccapiemonte		9113	150022	Scafati	8751	150022	Nocera Inferiore
65122	San Marzano sul Sarno		9472	150022	Scafati	9556	150022	Nocera Inferiore
65132	San Valentino Torio		9285	150022	Scafati	8203	150022	Nocera Inferiore
65135	Sarno		31059	150022	Scafati	31509	150022	Nocera Inferiore
65137	Scafati		47082	150022	Scafati	40710	150022	Nocera Inferiore
65142	Siano		10104	150022	Scafati	9265	150022	Nocera Inferiore
61012	Cancello ed Arnone		5153	150023	Marcianise	4865	150014	Aversa
61013	Capodrise		7508	150023	Marcianise	6498	150013	Caserta
61015	Capua		19041	150023	Marcianise	18945	150015	Santa Maria Capua Vetere
61019	Casal di Principe		19859	150023	Marcianise	18499	150014	Aversa
61027	Castel Volturno		18639	150023	Marcianise	15140	150014	Aversa
61036	Francolise		4905	150023	Marcianise	5018	150014	Aversa
61042	Grazzanise		6830	150023	Marcianise	6938	150014	Aversa
61047	Macerata Campania		10136	150023	Marcianise	8845	150013	Caserta
61049	Marcianise		39876	150023	Marcianise	35929	150013	Caserta
61062	Portico di Caserta		6733	150023	Marcianise	5419	150013	Caserta
61067	Recale		7147	150023	Marcianise	6513	150013	Caserta
61074	San Cipriano d'Aversa		12530	150023	Marcianise	12574	150014	Aversa
61077	San Marcellino		11644	150023	Marcianise	11111	150014	Aversa
61083	Santa Maria Capua Vetere		30745	150023	Marcianise	31396	150015	Santa Maria Capua Vetere
61084	Santa Maria la Fossa		2647	150023	Marcianise	2629	150014	Aversa
61085	San Tammaro		4400	150023	Marcianise	3429	150015	Santa Maria Capua Vetere



## Senato della Repubblica - aree amministrative dei collegi uninominali 2005

codice comune / area sub comunale	nome comune	nome area sub comunale	popolazione censimento 2001	codice collegio SENATO 2005	denominazione Commissione Collegio SENATO 2005	popolazione censimento 1991	codice collegio SENATO 1993	nome collegio SENATO 1993
61098	Villa di Briano		5703	150023	Marcianise	5564	150014	Aversa
61099	Villa Literno		10364	150023	Marcianise	10489	150014	Aversa
61103	Casapesenna		6629	150023	Marcianise	6786	150014	Aversa

## XIV LEGISLATURA - DISEGNI DI LEGGE E RELAZIONI - DOCUMENTI

Senato della Repubblica - aree amministrative dei collegi uninominali 2005

codice comune / area sub comunale	nome comune	nome area sub comunale	popolazione censimento 2001	codice collegio SENATO 2005	denominazione Commissione Collegio SENATO 2005	popolazione censimento 1991	codice collegio SENATO 1993	nome collegio SENATO 1993
<b>Regione Puglia</b>								
72006001	Bari	Paiese-Santo Spirito	24730	160001	Bari centro	21600	160002	Bari - Bitonto
72006003	Bari	Picone	27362	160001	Bari centro	32568	160001	Bari centro
72006005	Bari	Japigia-Torre a Mare	34005	160001	Bari centro	36499	160001	Bari centro
72006006	Bari	Carrassi	35611	160001	Bari centro	41408	160001	Bari centro
72006007	Bari	Madonnella	16093	160001	Bari centro	18133	160001	Bari centro
72006008	Bari	Girolamo	59866	160001	Bari centro	62624	160001	Bari centro
72006009	Bari	Murat-San Nicola	14865	160001	Bari centro	19771	160001	Bari centro
72006010	Bari	Poggiofranco	13767	160001	Bari centro	15429	160001	Bari centro
72006011	Bari	San Pasquale	20659	160001	Bari centro	22328	160001	Bari centro
72011	Bitonto		56929	160002	Bari - Molfetta	53772	160002	Bari - Bitonto
72014	Capurso		14376	160002	Bari - Molfetta	13470	160002	Bari - Bitonto
72022	Giovinazzo		20300	160002	Bari - Molfetta	20933	160003	Molfetta
72029	Molfetta		62546	160002	Bari - Molfetta	66839	160003	Molfetta
72032	Noicattaro		23686	160002	Bari - Molfetta	20937	160002	Bari - Bitonto
72046	Triggiano		26312	160002	Bari - Molfetta	24698	160002	Bari - Bitonto
72048	Valenzano		17164	160002	Bari - Molfetta	15628	160002	Bari - Bitonto
72006002	Bari	San Paolo-Stanic	31884	160002	Bari - Molfetta	36758	160002	Bari - Bitonto
72006004	Bari	Carbonara-Ceglie-Loseto	37690	160002	Bari - Molfetta	35131	160002	Bari - Bitonto
72005	Andria		95653	160003	Andria	90063	160004	Andria
72009	Bisceglie		51718	160003	Andria	47408	160003	Molfetta
72020	Corato		44971	160003	Andria	42750	160003	Molfetta
72026	Minervino Murge		10213	160003	Andria	10982	160005	Allamura
72038	Ruvo di Puglia		25741	160003	Andria	24845	160003	Molfetta
72042	Spinazzola		7362	160003	Andria	7817	160005	Allamura
72043	Terlizzi		27532	160003	Andria	26433	160003	Molfetta
71005	Ascoli Satriano		6373	160004	Barietta - Trani - Cerignola	6842	160015	Manfredonia
71020	Cerignola		57366	160004	Barietta - Trani - Cerignola	55052	160015	Manfredonia
71030	Margherita di Savoia		12555	160004	Barietta - Trani - Cerignola	12404	160015	Manfredonia
71045	San Ferdinando di Puglia		14361	160004	Barietta - Trani - Cerignola	13840	160015	Manfredonia
71054	Stornara		4739	160004	Barietta - Trani - Cerignola	4771	160015	Manfredonia
71055	Stornarella		5032	160004	Barietta - Trani - Cerignola	5096	160015	Manfredonia
71057	Trinitapoli		14448	160004	Barietta - Trani - Cerignola	13604	160015	Manfredonia
72007	Barietta		92094	160004	Barietta - Trani - Cerignola	89527	160004	Andria

## XIV LEGISLATURA - DISEGNI DI LEGGE E RELAZIONI - DOCUMENTI

Senato della Repubblica - aree amministrative dei collegi uninominali 2005

codice comune / area sub comunale	nome comune	nome area sub comunale	popolazione censimento 2001	codice collegio SENATO 2005	denominazione Commissione Collegio SENATO 2005	popolazione censimento 1991	codice collegio SENATO 1993	nome collegio SENATO 1993
72013	Canosa di Puglia		31445	160004	Barietta - Trani - Cerignola	31240	160004	Andria
72045	Trani		53139	160004	Barietta - Trani - Cerignola	50429	160004	Andria
72001	Acquaviva delle Fonti		21613	160005	Altamura	21229	160005	Altamura
72002	Adelfia		16245	160005	Altamura	14779	160006	Monopoli
72004	Altamura		64167	160005	Altamura	57874	160005	Altamura
72008	Binetto		1934	160005	Altamura	1629	160005	Altamura
72010	Biletto		10153	160005	Altamura	9370	160005	Altamura
72012	Birrito		9827	160005	Altamura	8689	160002	Bari - Bitonto
72016	Cassano delle Murge		11958	160005	Altamura	10460	160005	Altamura
72023	Gravina in Puglia		42154	160005	Altamura	39261	160005	Altamura
72024	Grumo Appula		12431	160005	Altamura	12029	160005	Altamura
72027	Modugno		35980	160005	Altamura	37056	160002	Bari - Bitonto
72033	Palo del Colle		20852	160005	Altamura	18106	160005	Altamura
72034	Poggiorisini		1517	160005	Altamura	1478	160005	Altamura
72040	Sannicandro di Bari		9369	160005	Altamura	8722	160002	Bari - Bitonto
72041	Santeramo in Colle		26050	160005	Altamura	24435	160005	Altamura
72044	Toritto		8916	160005	Altamura	8331	160005	Altamura
72003	Aberobello		10859	160006	Monopoli	10655	160006	Monopoli
72015	Casamassima		16734	160006	Monopoli	14054	160006	Monopoli
72017	Castellana Grotte		18276	160006	Monopoli	17585	160006	Monopoli
72018	Cellamare		4683	160006	Monopoli	3016	160006	Monopoli
72019	Conversano		24071	160006	Monopoli	22641	160006	Monopoli
72021	Gioia del Colle		27655	160006	Monopoli	26290	160006	Monopoli
72025	Locorotondo		13928	160006	Monopoli	13418	160006	Monopoli
72028	Mola di Bari		25919	160006	Monopoli	25847	160006	Monopoli
72030	Monopoli		46708	160006	Monopoli	46733	160006	Monopoli
72031	Noci		19564	160006	Monopoli	19176	160006	Monopoli
72035	Polignano a Mare		16367	160006	Monopoli	15849	160006	Monopoli
72036	Putignano		28176	160006	Monopoli	26992	160006	Monopoli
72037	Rutigliano		17559	160006	Monopoli	16378	160006	Monopoli
72039	Sammichele di Bari		6965	160006	Monopoli	7207	160005	Altamura
72047	Turi		11319	160006	Monopoli	10801	160005	Altamura
75007	Arnesano		3453	160007	Lecce	3451	160007	Lecce
75011	Campi Salentina		11242	160007	Lecce	11594	160007	Lecce

## XIV LEGISLATURA - DISEGNI DI LEGGE E RELAZIONI - DOCUMENTI

Senato della Repubblica - aree amministrative dei collegi uninominali 2005

codice comune / area sub comunale	nome comune	nome area sub comunale	popolazione censimento 2001	codice collegio SENATO 2005	denominazione Commissione Collegio SENATO 2005	popolazione censimento 1991	codice collegio SENATO 1993	nome collegio SENATO 1993
75014	Carmiano		12160	160007	Lecce	12176	160007	Lecce
75020	Cavallino		10621	160007	Lecce	9314	160007	Lecce
75034	Guagnano		6193	160007	Lecce	6629	160007	Lecce
75035	Lecce		83303	160007	Lecce	100884	160007	Lecce
75036	Lequile		7946	160007	Lecce	7645	160007	Lecce
75038	Lizzanello		10161	160007	Lecce	9321	160007	Lecce
75048	Monteroni di Lecce		13677	160007	Lecce	13382	160007	Lecce
75055	Novoli		8484	160007	Lecce	8771	160007	Lecce
75065	Salice Salentino		8863	160007	Lecce	8963	160007	Lecce
75068	San Cesario di Lecce		7357	160007	Lecce	7351	160007	Lecce
75069	San Donato di Lecce		5718	160007	Lecce	5641	160007	Lecce
75071	San Pietro in Lama		3733	160007	Lecce	3788	160007	Lecce
75079	Squinzano		15355	160007	Lecce	15821	160007	Lecce
75083	Surbo		12729	160007	Lecce	10560	160007	Lecce
75087	Trepuzzi		14147	160007	Lecce	14380	160007	Lecce
75092	Veglie		14022	160007	Lecce	13639	160007	Lecce
75006	Aradeo		9676	160008	Nardo'	9688	160008	Nardo'
75010	Callimera		7302	160008	Nardò	7328	160008	Nardo'
75013	Capratica di Lecce		2813	160008	Nardò	2968	160008	Nardo'
75015	Carpignano Salentino		3843	160008	Nardò	3889	160008	Nardo'
75017	Castri di Lecce		3112	160008	Nardò	3058	160008	Nardo'
75018	Castrignano de' Greci		4107	160008	Nardò	3985	160008	Nardo'
75021	Collepaso		6691	160008	Nardò	6874	160008	Nardo'
75022	Copertino		22294	160008	Nardò	23475	160008	Nardo'
75023	Corigliano d'Otranto		5633	160008	Nardò	5627	160008	Nardo'
75025	Cursi		4122	160008	Nardò	4190	160008	Nardo'
75026	Cutrofiانو		9089	160008	Nardò	9577	160008	Nardo'
75029	Galatina		28081	160008	Nardò	29296	160008	Nardo'
75030	Galatone		15895	160008	Nardò	16153	160008	Nardo'
75031	Gallipoli		20266	160008	Nardò	20090	160008	Nardo'
75037	Leverano		13914	160008	Nardò	13526	160008	Nardo'
75039	Maglie		15255	160008	Nardò	15223	160008	Nardo'
75040	Martano		9516	160008	Nardò	9594	160008	Nardo'
75041	Martignano		1770	160008	Nardò	1846	160008	Nardo'

## XIV LEGISLATURA - DISEGNI DI LEGGE E RELAZIONI - DOCUMENTI

Senato della Repubblica - aree amministrative dei collegi uninominali 2005

codice comune / area sub comunale	nome comune	nome area sub comunale	popolazione censimento 2001	codice collegio SENATO 2005	denominazione Commissione Collegio SENATO 2005	popolazione censimento 1991	codice collegio SENATO 1993	nome collegio SENATO 1993
75043	Melendugno		9307	160008	Nardò	8789	160008	Nardò
75045	Melpignano		2209	160008	Nardò	2156	160008	Nardò
75052	Nardò		30520	160008	Nardò	31490	160008	Nardò
75053	Neviano		5925	160008	Nardò	6330	160008	Nardò
75070	Sannicola		6152	160008	Nardò	6414	160008	Nardò
75074	Seclì		1909	160008	Nardò	1808	160008	Nardò
75075	Sogliano Cavour		4078	160008	Nardò	4061	160008	Nardò
75078	Soletto		5537	160008	Nardò	5338	160008	Nardò
75080	Sternatia		2699	160008	Nardò	2811	160008	Nardò
75093	Vernole		7592	160008	Nardò	7792	160008	Nardò
75094	Zollino		2194	160008	Nardò	2279	160008	Nardò
75097	Porto Cesareo		4419	160008	Nardò	4044	160008	Nardò
75001	Acquarica del Capo		4734	160009	Casarano	4779	160009	Casarano
75002	Alessano		6556	160009	Casarano	6552	160009	Casarano
75003	Alezio		5084	160009	Casarano	5162	160009	Casarano
75004	Alliste		6054	160009	Casarano	6213	160009	Casarano
75005	Andrano		5160	160009	Casarano	5112	160009	Casarano
75008	Bagnolo del Salento		1858	160009	Casarano	1809	160009	Casarano
75009	Boiugno		3046	160009	Casarano	3069	160009	Casarano
75012	Cannole		1765	160009	Casarano	1765	160009	Casarano
75016	Casarano		20579	160009	Casarano	20164	160009	Casarano
75019	Castrignano del Capo		5474	160009	Casarano	5314	160009	Casarano
75024	Corsano		5735	160009	Casarano	5345	160009	Casarano
75027	Diso		3298	160009	Casarano	3372	160009	Casarano
75028	Gagliano del Capo		5660	160009	Casarano	5764	160009	Casarano
75032	Giuggianello		1286	160009	Casarano	1320	160009	Casarano
75033	Giurdignano		1793	160009	Casarano	1750	160009	Casarano
75042	Malino		11615	160009	Casarano	11370	160009	Casarano
75044	Melissano		7448	160009	Casarano	7124	160009	Casarano
75046	Miggiano		3753	160009	Casarano	3666	160009	Casarano
75047	Minervino di Lecce		3949	160009	Casarano	4113	160009	Casarano
75049	Montesano Salentino		2765	160009	Casarano	2626	160009	Casarano
75050	Morciano di Leuca		3512	160009	Casarano	3521	160009	Casarano
75051	Muro Leccese		5267	160009	Casarano	5173	160009	Casarano

## XIV LEGISLATURA - DISEGNI DI LEGGE E RELAZIONI - DOCUMENTI

Senato della Repubblica - aree amministrative dei collegi uninominali 2005

codice comune / area sub comunale	nome comune	nome area sub comunale	popolazione censimento 2001	codice collegio SENATO 2005	denominazione Commissione Collegio SENATO 2005	popolazione censimento 1991	codice collegio SENATO 1993	nome collegio SENATO 1993
75054	Nociglia		2669	160009	Casarano	2766	160009	Casarano
75056	Ortelle		2489	160009	Casarano	2520	160009	Casarano
75057	Otranto		5282	160009	Casarano	5114	160009	Casarano
75058	Palmariggi		1603	160009	Casarano	1622	160009	Casarano
75059	Parabita		9557	160009	Casarano	10039	160009	Casarano
75060	Patù		1747	160009	Casarano	1696	160009	Casarano
75061	Poggiardo		6075	160009	Casarano	6071	160009	Casarano
75062	Presicce		5629	160009	Casarano	5794	160009	Casarano
75063	Racale		10321	160009	Casarano	9978	160009	Casarano
75064	Ruffano		9530	160009	Casarano	10092	160009	Casarano
75066	Salve		4556	160009	Casarano	4524	160009	Casarano
75067	Sanarica		1446	160009	Casarano	1495	160009	Casarano
75072	Santa Cesarea Terme		3095	160009	Casarano	3014	160009	Casarano
75073	Scorrano		6755	160009	Casarano	6671	160009	Casarano
75077	Speccchia		4937	160009	Casarano	4966	160009	Casarano
75078	Spongano		3814	160009	Casarano	3850	160009	Casarano
75081	Supersano		4602	160009	Casarano	4651	160009	Casarano
75082	Surano		1791	160009	Casarano	1800	160009	Casarano
75084	Taurisano		12436	160009	Casarano	11842	160009	Casarano
75085	Taviano		12506	160009	Casarano	12322	160009	Casarano
75086	Tiggiano		2871	160009	Casarano	2628	160009	Casarano
75088	Tricase		17386	160009	Casarano	16390	160009	Casarano
75089	Tuglie		5308	160009	Casarano	5601	160009	Casarano
75090	Ugento		10824	160009	Casarano	11301	160009	Casarano
75091	Uggiano la Chiesa		4341	160009	Casarano	4454	160009	Casarano
75095	San Cassiano		2223	160009	Casarano	2263	160009	Casarano
75096	Castro		2557	160009	Casarano	2421	160009	Casarano
73005	Foggiano		3513	160010	Taranto	3526	160010	Taranto
73010	Leporano		5810	160010	Taranto	5221	160010	Taranto
73017	Montemesola		4277	160010	Taranto	4422	160011	Martina Franca
73022	Pulsano		10240	160010	Taranto	10216	160010	Taranto
73023	Roccaforzata		1756	160010	Taranto	1654	160011	Martina Franca
73027	Taranto		202033	160010	Taranto	217962	160010	Taranto
73029	Statte		14585	160010	Taranto	14372	160010	Taranto

## XIV LEGISLATURA - DISEGNI DI LEGGE E RELAZIONI - DOCUMENTI

Senato della Repubblica - aree amministrative dei collegi uninominali 2005

codice comune / area sub comunale	nome comune	nome area sub comunale	popolazione censimento 2001	codice collegio SENATO 2005	denominazione Commissione Collegio SENATO 2005	popolazione censimento 1991	codice collegio SENATO 1993	nome collegio SENATO 1993
73002	Carosino		6070	160011	Martina Franca	5959	160011	Martina Franca
73003	Castellaneta		17393	160011	Martina Franca	17294	160011	Martina Franca
73004	Crispiano		12973	160011	Martina Franca	12905	160011	Martina Franca
73007	Ginosa		22146	160011	Martina Franca	21907	160011	Martina Franca
73008	Grottaglie		31894	160011	Martina Franca	30947	160011	Martina Franca
73009	Laterza		14996	160011	Martina Franca	14505	160011	Martina Franca
73013	Martina Franca		48756	160011	Martina Franca	45404	160011	Martina Franca
73015	Massafra		30923	160011	Martina Franca	30623	160011	Martina Franca
73016	Monteiasi		5199	160011	Martina Franca	5295	160011	Martina Franca
73018	Monteparano		2411	160011	Martina Franca	2551	160011	Martina Franca
73019	Mottola		16575	160011	Martina Franca	16795	160011	Martina Franca
73020	Palagianello		7483	160011	Martina Franca	7136	160011	Martina Franca
73021	Palagiano		15815	160011	Martina Franca	14910	160011	Martina Franca
73024	San Giorgio Ionico		15613	160011	Martina Franca	16081	160011	Martina Franca
73001	Avetrana		7303	160012	Francavilla Fontana	8442	160012	Francavilla Fontana
73006	Fragagnano		5639	160012	Francavilla Fontana	5482	160011	Martina Franca
73011	Lizzano		10195	160012	Francavilla Fontana	9926	160010	Taranto
73012	Manduria		31747	160012	Francavilla Fontana	31453	160012	Francavilla Fontana
73014	Maruggio		5386	160012	Francavilla Fontana	5300	160012	Francavilla Fontana
73025	San Marzano di San Giuseppe		8830	160012	Francavilla Fontana	8703	160011	Martina Franca
73026	Sava		16163	160012	Francavilla Fontana	16579	160012	Francavilla Fontana
73028	Torriceia		4082	160012	Francavilla Fontana	4006	160012	Francavilla Fontana
74004	Cellino San Marco		6818	160012	Francavilla Fontana	7367	160012	Francavilla Fontana
74006	Erchie		8740	160012	Francavilla Fontana	8821	160012	Francavilla Fontana
74008	Francavilla Fontana		36274	160012	Francavilla Fontana	33995	160012	Francavilla Fontana
74009	Latiano		15371	160012	Francavilla Fontana	15592	160012	Francavilla Fontana
74010	Mesagne		27587	160012	Francavilla Fontana	30267	160012	Francavilla Fontana
74011	Oria		15209	160012	Francavilla Fontana	15089	160012	Francavilla Fontana
74013	San Donaci		7117	160012	Francavilla Fontana	7425	160012	Francavilla Fontana
74015	San Pancrazio Salentino		10551	160012	Francavilla Fontana	10624	160012	Francavilla Fontana
74016	San Pietro Vermicino		15004	160012	Francavilla Fontana	15469	160012	Francavilla Fontana
74018	Torchiarolo		5127	160012	Francavilla Fontana	5391	160012	Francavilla Fontana
74019	Torre Santa Susanna		10614	160012	Francavilla Fontana	11137	160012	Francavilla Fontana
74001	Brindisi		89081	160013	Brindisi	95383	160013	Brindisi

## XIV LEGISLATURA - DISEGNI DI LEGGE E RELAZIONI - DOCUMENTI

Senato della Repubblica - aree amministrative dei collegi uninominali 2005

codice comune / area sub comunale	nome comune	nome area sub comunale	popolazione censimento 2001	codice collegio SENATO 2005	denominazione Commissione Collegio SENATO 2005	popolazione censimento 1991	codice collegio SENATO 1993	nome collegio SENATO 1993
74002	Carovigno		14960	160013	Brindisi	14586	160013	Brindisi
74003	Ceglie Messapica		21370	160013	Brindisi	20805	160013	Brindisi
74005	Cisternino		12078	160013	Brindisi	11951	160013	Brindisi
74007	Fasano		38667	160013	Brindisi	38782	160013	Brindisi
74012	Ostuni		32901	160013	Brindisi	33551	160013	Brindisi
74014	San Michele Salentino		6248	160013	Brindisi	6333	160012	Franca Villa Fontana
74017	San Vito dei Normanni		20070	160013	Brindisi	20483	160013	Brindisi
74020	Villa Castelli		8635	160013	Brindisi	8263	160012	Franca Villa Fontana
71001	Accadia		2702	160014	Foggia	3107	160014	San Severo
71002	Alberona		1134	160014	Foggia	1269	160014	San Severo
71003	Anzano di Puglia		2239	160014	Foggia	2365	160014	San Severo
71006	Biccari		3070	160014	Foggia	3462	160014	San Severo
71007	Bovino		3991	160014	Foggia	4546	160014	San Severo
71009	Candela		2823	160014	Foggia	2809	160015	Manfredonia
71010	Carapelle		5905	160014	Foggia	5261	160015	Manfredonia
71011	Carantino		1294	160014	Foggia	1449	160014	San Severo
71013	Casalnuovo Monterotaro		1954	160014	Foggia	2370	160014	San Severo
71014	Casalvecchio di Puglia		2167	160014	Foggia	2410	160014	San Severo
71015	Castelluccio dei Sauri		1951	160014	Foggia	1900	160015	Manfredonia
71016	Castelluccio Valmaggiore		1469	160014	Foggia	1552	160014	San Severo
71017	Castelnuovo della Daunia		1763	160014	Foggia	1991	160014	San Severo
71018	Celenza Valfortore		1990	160014	Foggia	2299	160014	San Severo
71019	Celle di San Vito		186	160014	Foggia	297	160014	San Severo
71022	Deliceto		4117	160014	Foggia	4304	160014	San Severo
71023	Faeto		758	160014	Foggia	1010	160014	San Severo
71024	Foggia		155203	160014	Foggia	156268	160016	Foggia
71028	Lucera		35162	160014	Foggia	35615	160014	San Severo
71032	Monteleone di Puglia		1413	160014	Foggia	1608	160014	San Severo
71034	Motta Montecorvino		951	160014	Foggia	1159	160014	San Severo
71035	Orsara di Puglia		3313	160014	Foggia	3530	160014	San Severo
71036	Orta Nova		17665	160014	Foggia	16942	160015	Manfredonia
71037	Panni		976	160014	Foggia	1083	160014	San Severo
71039	Pietramontecorvino		2972	160014	Foggia	3111	160014	San Severo
71042	Rocchetta Sant'Antonio		2034	160014	Foggia	2293	160015	Manfredonia



## XIV LEGISLATURA - DISEGNI DI LEGGE E RELAZIONI - DOCUMENTI

Senato della Repubblica - aree amministrative dei collegi uninominali 2005

codice comune / area sub comunale	nome comune	nome area sub comunale	popolazione censimento 2001	codice collegio SENATO 2005	denominazione Commissione Collegio SENATO 2005	popolazione censimento 1991	codice collegio SENATO 1993	nome collegio SENATO 1993
71044	Roseto Valforte		1316	160014	Foggia	1513	160014	San Severo
71048	San Marco la Catola		1515	160014	Foggia	1794	160014	San Severo
71052	Sant'Agata di Puglia		2321	160014	Foggia	3049	160014	San Severo
71056	Torremaggiore		17021	160014	Foggia	17405	160014	San Severo
71058	Troia		7495	160014	Foggia	7898	160014	San Severo
71061	Volturna Appula		595	160014	Foggia	744	160014	San Severo
71062	Volturno		1992	160014	Foggia	2224	160014	San Severo
71063	Ortona		2584	160014	Foggia	2445	160015	Manfredonia
71004	Apricena		13647	160015	Manfredonia	13664	160014	San Severo
71008	Cagnano Varano		8617	160015	Manfredonia	9158	160016	Foggia
71012	Carpino		4704	160015	Manfredonia	4845	160015	Manfredonia
71021	Chieuti		1788	160015	Manfredonia	1886	160014	San Severo
71025	Ischitella		4562	160015	Manfredonia	4249	160016	Foggia
71026	Isole Tremiti		367	160015	Manfredonia	364	160015	Manfredonia
71027	Lesina		6286	160015	Manfredonia	6415	160014	San Severo
71029	Manfredonia		57704	160015	Manfredonia	58318	160015	Manfredonia
71031	Mattinata		6333	160015	Manfredonia	6245	160015	Manfredonia
71033	Monte Sant'Angelo		13917	160015	Manfredonia	15082	160015	Manfredonia
71038	Peschici		4339	160015	Manfredonia	4335	160016	Foggia
71040	Poggio Imperiale		2891	160015	Manfredonia	3232	160014	San Severo
71041	Rignano Garganico		2309	160015	Manfredonia	2413	160014	San Severo
71043	Rodi Garganico		3778	160015	Manfredonia	3981	160016	Foggia
71046	San Giovanni Rotondo		26106	160015	Manfredonia	24378	160016	Foggia
71047	San Marco in Lamis		15739	160015	Manfredonia	15221	160016	Foggia
71049	San Nicandro Garganico		18074	160015	Manfredonia	19525	160014	San Severo
71050	San Paolo di Civitate		6119	160015	Manfredonia	6204	160014	San Severo
71051	San Severo		55861	160015	Manfredonia	55085	160014	San Severo
71053	Serracapriola		4356	160015	Manfredonia	5237	160014	San Severo
71059	Vico del Gargano		8107	160015	Manfredonia	8323	160016	Foggia
71060	Vieste		13430	160015	Manfredonia	13307	160016	Foggia
71064	Zapponea		3013	160015	Manfredonia	2690	160015	Manfredonia

## XIV LEGISLATURA - DISEGNI DI LEGGE E RELAZIONI - DOCUMENTI

Senato della Repubblica - aree amministrative dei collegi uninominali 2005

codice comune / area sub comunale	nome comune	nome area sub comunale	popolazione censimento 2001	codice collegio SENATO 2005	denominazione Commissione Collegio SENATO 2005	popolazione censimento 1991	codice collegio SENATO 1993	nome collegio SENATO 1993
<b>Regione Basilicata</b>								
76001	Abriria		1808	170001	Potenza	2061	170001	Potenza
76003	Albano di Lucania		1612	170001	Potenza	1682	170001	Potenza
76004	Anzi		1949	170001	Potenza	2158	170001	Potenza
76007	Avigliano		12025	170001	Potenza	11761	170001	Potenza
76008	Balvano		2007	170001	Potenza	2296	170001	Potenza
76010	Baragiano		2751	170001	Potenza	2716	170001	Potenza
76014	Bitondisi Montagna		905	170001	Potenza	949	170001	Potenza
76017	Campomaggiore		980	170001	Potenza	1109	170001	Potenza
76024	Castelmezzano		970	170001	Potenza	1063	170001	Potenza
76059	Picerno		6186	170001	Potenza	5976	170001	Potenza
76061	Pietrapertosa		1312	170001	Potenza	1447	170001	Potenza
76062	Pignola		5483	170001	Potenza	4681	170001	Potenza
76063	Potenza		69060	170001	Potenza	65714	170001	Potenza
76071	Ruoli		3687	170001	Potenza	3777	170001	Potenza
76073	San Chirico Nuovo		1632	170001	Potenza	1801	170001	Potenza
76079	Sant'Angelo le Fratte		1472	170001	Potenza	1656	170001	Potenza
76084	Savoia di Lucania		1236	170001	Potenza	1351	170001	Potenza
76089	Tito		6387	170001	Potenza	5722	170001	Potenza
76090	Tolve		3620	170001	Potenza	3766	170001	Potenza
76093	Trivigno		794	170001	Potenza	868	170001	Potenza
76094	Vaglio Basilicata		2217	170001	Potenza	2320	170001	Potenza
76096	Vietri di Potenza		3096	170001	Potenza	3255	170001	Potenza
76002	Acerenza		3010	170002	Melfi	3043	170002	Melfi
76006	Atella		3726	170002	Melfi	3519	170002	Melfi
76009	Banzi		1514	170002	Melfi	1903	170002	Melfi
76011	Barile		3229	170002	Melfi	3262	170002	Melfi
76012	Bella		5440	170002	Melfi	5789	170001	Potenza
76018	Cancellara		1598	170002	Melfi	1715	170002	Melfi
76021	Castelgrande		1231	170002	Melfi	1358	170002	Melfi
76032	Filiano		3298	170002	Melfi	3318	170002	Melfi
76033	Forenza		2546	170002	Melfi	2807	170002	Melfi
76036	Genzano di Lucania		6115	170002	Melfi	6330	170002	Melfi
76043	Lavello		13247	170002	Melfi	13215	170002	Melfi

## XIV LEGISLATURA - DISEGNI DI LEGGE E RELAZIONI - DOCUMENTI

Senato della Repubblica - aree amministrative dei collegi uninominali 2005

codice comune / area sub comunale	nome comune	nome area sub comunale	popolazione censimento 2001	codice collegio SENATO 2005	denominazione Commissione Collegio SENATO 2005	popolazione censimento 1991	codice collegio SENATO 1993	nome collegio SENATO 1993
76047	Maschio		1864	170002	Melfi	1951	170002	Melfi
76048	Melfi		16110	170002	Melfi	15757	170002	Melfi
76051	Montemilione		2000	170002	Melfi	2122	170002	Melfi
76053	Muro Lucano		6110	170002	Melfi	6380	170002	Melfi
76056	Oppido Lucano		3968	170002	Melfi	4004	170002	Melfi
76057	Palazzo San Gervasio		5184	170002	Melfi	6138	170002	Melfi
76058	Pescopagano		2147	170002	Melfi	2392	170002	Melfi
76060	Pietragalla		4534	170002	Melfi	4633	170002	Melfi
76064	Rapolla		4648	170002	Melfi	4447	170002	Melfi
76065	Rapone		1203	170002	Melfi	1336	170002	Melfi
76066	Rionero in Vulture		13441	170002	Melfi	13201	170002	Melfi
76067	Ripacandida		1767	170002	Melfi	2072	170002	Melfi
76072	Ruvo del Monte		1262	170002	Melfi	1453	170002	Melfi
76076	San Fele		3832	170002	Melfi	4186	170002	Melfi
76095	Venosa		12148	170002	Melfi	11905	170002	Melfi
76099	Ginestra		726	170002	Melfi	783	170002	Melfi
77001	Accettura		2436	170003	Matera	2740	170003	Matera
77004	Calciano		893	170003	Matera	1049	170003	Matera
77008	Ferrandina		9358	170003	Matera	9427	170003	Matera
77009	Garaguso		1193	170003	Matera	1270	170003	Matera
77011	Grassano		5792	170003	Matera	6065	170003	Matera
77012	Grottole		2607	170003	Matera	3006	170003	Matera
77013	Irsina		5732	170003	Matera	6558	170003	Matera
77014	Matera		57785	170003	Matera	54919	170003	Matera
77015	Miglionico		2630	170003	Matera	2718	170003	Matera
77017	Montescaglioso		10121	170003	Matera	10104	170003	Matera
77019	Oliveto Lucano		587	170003	Matera	762	170003	Matera
77022	Pomarico		4482	170003	Matera	5018	170003	Matera
77024	Salandra		3109	170003	Matera	3363	170003	Matera
77026	San Mauro Forte		2306	170003	Matera	3025	170003	Matera
77028	Tricarico		6318	170003	Matera	7017	170003	Matera
76016	Calvera		584	170004	Pisticci	662	170004	Pisticci
76019	Carbone		853	170004	Pisticci	1171	170004	Pisticci
76020	San Paolo Albanese		416	170004	Pisticci	529	170004	Pisticci

## XIV LEGISLATURA - DISEGNI DI LEGGE E RELAZIONI - DOCUMENTI

Senato della Repubblica - aree amministrative dei collegi uninominali 2005

codice comune / area sub comunale	nome comune	nome area sub comunale	popolazione censimento 2001	codice collegio SENATO 2005	denominazione Commissione Collegio SENATO 2005	popolazione censimento 1991	codice collegio SENATO 1993	nome collegio SENATO 1993
76026	Castronuovo di Sant'Andrea		1439	170004	Pisticci	1691	170004	Pisticci
76027	Cersosimo		847	170004	Pisticci	882	170004	Pisticci
76028	Chiaromonte		2148	170004	Pisticci	2410	170004	Pisticci
76031	Fardella		765	170004	Pisticci	857	170004	Pisticci
76034	FrancaVilla in Sinni		4367	170004	Pisticci	4044	170004	Pisticci
76055	Noepoli		1189	170004	Pisticci	1348	170004	Pisticci
76075	San Costantino Albanese		884	170004	Pisticci	1077	170004	Pisticci
76078	San Severino Lucano		1923	170004	Pisticci	2224	170004	Pisticci
76085	Senise		7182	170004	Pisticci	7316	170004	Pisticci
76087	Teana		750	170004	Pisticci	874	170004	Pisticci
76088	Terranova di Pollino		1534	170004	Pisticci	1815	170004	Pisticci
77002	Aliano		1284	170004	Pisticci	1495	170004	Pisticci
77003	Bernalda		11958	170004	Pisticci	12037	170004	Pisticci
77005	Cirigliano		445	170004	Pisticci	532	170004	Pisticci
77006	Colobraro		1535	170004	Pisticci	1756	170004	Pisticci
77007	Craco		796	170004	Pisticci	971	170004	Pisticci
77010	Gorgoglione		1179	170004	Pisticci	1395	170004	Pisticci
77016	Montalbano Jonico		7991	170004	Pisticci	8688	170004	Pisticci
77018	Nova Siri		6418	170004	Pisticci	5922	170004	Pisticci
77020	Pisticci		17811	170004	Pisticci	18311	170004	Pisticci
77021	Policoro		15096	170004	Pisticci	14551	170004	Pisticci
77023	Rotondella		3233	170004	Pisticci	3712	170004	Pisticci
77025	San Giorgio Lucano		1510	170004	Pisticci	1820	170004	Pisticci
77027	Stigliano		5616	170004	Pisticci	6576	170004	Pisticci
77029	Tursi		5510	170004	Pisticci	6003	170004	Pisticci
77030	Vaisinni		1797	170004	Pisticci	1965	170004	Pisticci
77031	Scanzano Jonico		6711	170004	Pisticci	6210	170004	Pisticci
76005	Armento		800	170005	Lauria	946	170005	Lauria
76013	Brienza		4067	170005	Lauria	4144	170005	Lauria
76015	Calvello		2212	170005	Lauria	2362	170005	Lauria
76022	Castelluccio Inferiore		2344	170005	Lauria	2617	170005	Lauria
76023	Castelluccio Superiore		987	170005	Lauria	1142	170005	Lauria
76025	Castelsaraceno		1730	170005	Lauria	2020	170005	Lauria
76029	Cotroneo Perticara		3018	170005	Lauria	3345	170005	Lauria

## XIV LEGISLATURA - DISEGNI DI LEGGE E RELAZIONI - DOCUMENTI

Senato della Repubblica - aree amministrative dei collegi uninominali 2005

codice comune / area sub comunale	nome comune	nome area sub comunale	popolazione censimento 2001	codice collegio SENATO 2005	denominazione Commissione Collegio SENATO 2005	popolazione censimento 1991	codice collegio SENATO 1993	nome collegio SENATO 1993
76030	Episcopia		1625	170005	Lauria	1735	170005	Lauria
76035	Galicchio		1018	170005	Lauria	1130	170005	Lauria
76037	Gruento Nova		1839	170005	Lauria	1956	170005	Lauria
76038	Guardia Perticara		758	170005	Lauria	817	170005	Lauria
76039	Lagonegro		6146	170005	Lauria	6260	170005	Lauria
76040	Latronico		5279	170005	Lauria	5507	170005	Lauria
76041	Laurenzana		2250	170005	Lauria	2640	170005	Lauria
76042	Lauria		13801	170005	Lauria	13752	170005	Lauria
76044	Maratea		5261	170005	Lauria	5261	170005	Lauria
76045	Marsico Nuovo		5134	170005	Lauria	5610	170005	Lauria
76046	Marsicovetere		4703	170005	Lauria	4098	170005	Lauria
76049	Missanello		604	170005	Lauria	713	170005	Lauria
76050	Moliterno		4592	170005	Lauria	5033	170005	Lauria
76052	Montemurro		1555	170005	Lauria	1648	170005	Lauria
76054	Nemoli		1561	170005	Lauria	1598	170005	Lauria
76068	Rivello		3010	170005	Lauria	3153	170005	Lauria
76069	Roccanova		1759	170005	Lauria	2023	170005	Lauria
76070	Rolonda		3888	170005	Lauria	4011	170005	Lauria
76074	San Chirico Raparo		1304	170005	Lauria	1695	170005	Lauria
76077	San Martino d'Agri		969	170005	Lauria	1243	170005	Lauria
76080	Sant'Arcangelo		6637	170005	Lauria	7270	170005	Lauria
76081	Sarconi		1351	170005	Lauria	1307	170005	Lauria
76082	Sasso di Castalda		871	170005	Lauria	1115	170005	Lauria
76083	Satriano di Lucania		2353	170005	Lauria	2424	170005	Lauria
76086	Spinoso		1778	170005	Lauria	1852	170005	Lauria
76091	Tramutola		3251	170005	Lauria	3244	170005	Lauria
76092	Trecchina		2404	170005	Lauria	2508	170005	Lauria
76097	Viggianello		3500	170005	Lauria	3985	170005	Lauria
76098	Viggiano		3208	170005	Lauria	3161	170005	Lauria
76100	Paterno		3994	170005	Lauria	4170	170005	Lauria

## XIV LEGISLATURA - DISEGNI DI LEGGE E RELAZIONI - DOCUMENTI

Senato della Repubblica - aree amministrative dei collegi uninominali 2005

codice comune / area sub comunale	nome comune	nome area sub comunale	popolazione censimento 2001	codice collegio SENATO 2005	denominazione Commissione Collegio SENATO 2005	popolazione censimento 1991	codice collegio SENATO 1993	nome collegio SENATO 1993
<b>Regione Calabria</b>								
78001	Acquaforsa		1295	180001	Castrovillari	1460	180001	Castrovillari
78002	Acquappesa		2068	180001	Castrovillari	2133	180001	Castrovillari
78005	Aieta		892	180001	Castrovillari	1028	180001	Castrovillari
78009	Allomonte		4494	180001	Castrovillari	4569	180001	Castrovillari
78010	Amantea		13268	180001	Castrovillari	11913	180001	Castrovillari
78013	Belmonte Calabro		3022	180001	Castrovillari	3125	180001	Castrovillari
78015	Belvedere Marittimo		8881	180001	Castrovillari	8914	180001	Castrovillari
78017	Bisignano		10924	180001	Castrovillari	10304	180001	Castrovillari
78019	Bonifati		3402	180001	Castrovillari	3540	180001	Castrovillari
78020	Buonvicino		2540	180001	Castrovillari	3033	180001	Castrovillari
78033	Castrovillari		22389	180001	Castrovillari	23249	180001	Castrovillari
78038	Cervicati		1018	180001	Castrovillari	1076	180001	Castrovillari
78039	Cerzeto		1467	180001	Castrovillari	2245	180001	Castrovillari
78040	Cetraro		10333	180001	Castrovillari	10437	180001	Castrovillari
78041	Civita		1125	180001	Castrovillari	1291	180001	Castrovillari
78042	Cielo		1389	180001	Castrovillari	1469	180001	Castrovillari
78048	Diamante		5091	180001	Castrovillari	4953	180001	Castrovillari
78051	Fagnano Castello		4198	180001	Castrovillari	4690	180001	Castrovillari
78052	Falconara Albanese		1416	180001	Castrovillari	1434	180001	Castrovillari
78054	Firno		2460	180001	Castrovillari	2725	180001	Castrovillari
78055	Fiumefreddo Bruzio		3363	180001	Castrovillari	3632	180001	Castrovillari
78057	Frascineto		2503	180001	Castrovillari	2603	180001	Castrovillari
78058	Fuscaldo		8323	180001	Castrovillari	8261	180001	Castrovillari
78060	Grisolia		2395	180001	Castrovillari	2497	180001	Castrovillari
78061	Guardia Piemontese		1525	180001	Castrovillari	1630	180001	Castrovillari
78063	Laino Borgo		2275	180001	Castrovillari	2439	180001	Castrovillari
78064	Laino Castello		901	180001	Castrovillari	971	180001	Castrovillari
78066	Lattarico		4184	180001	Castrovillari	4160	180001	Castrovillari
78067	Longobardi		2340	180001	Castrovillari	2357	180001	Castrovillari
78069	Lungro		3145	180001	Castrovillari	3256	180001	Castrovillari
78071	Malerà		1333	180001	Castrovillari	1359	180001	Castrovillari
78073	Malvito		2078	180001	Castrovillari	2202	180001	Castrovillari
78080	Mongrassano		1764	180001	Castrovillari	1901	180001	Castrovillari

## XIV LEGISLATURA - DISEGNI DI LEGGE E RELAZIONI - DOCUMENTI

Senato della Repubblica - aree amministrative dei collegi uninominali 2005

codice comune / area sub comunale	nome comune	nome area sub comunale	popolazione censimento 2001	codice collegio SENATO 2005	denominazione Commissione Collegio SENATO 2005	popolazione censimento 1991	codice collegio SENATO 1993	nome collegio SENATO 1993
78083	Morano Calabro		4966	180001	Castrovillari	4995	180001	Castrovillari
78084	Mormanno		3729	180001	Castrovillari	4181	180001	Castrovillari
78085	Mottafollone		1516	180001	Castrovillari	1665	180001	Castrovillari
78088	Orsomarso		1498	180001	Castrovillari	1780	180001	Castrovillari
78091	Paola		17195	180001	Castrovillari	17093	180001	Castrovillari
78092	Papaisidero		1019	180001	Castrovillari	1185	180001	Castrovillari
78101	Praia a Mare		6282	180001	Castrovillari	6134	180001	Castrovillari
78104	Roggiano Gravina		7739	180001	Castrovillari	8244	180001	Castrovillari
78109	Rota Greca		1293	180001	Castrovillari	1476	180001	Castrovillari
78111	San Basile		1285	180001	Castrovillari	1473	180001	Castrovillari
78112	San Benedetto Ulliano		1649	180001	Castrovillari	1807	180001	Castrovillari
78115	San Donato di Ninea		1778	180001	Castrovillari	2220	180001	Castrovillari
78117	Sangineto		1410	180001	Castrovillari	1526	180001	Castrovillari
78122	San Lucido		5906	180001	Castrovillari	5925	180001	Castrovillari
78123	San Marco Argentano		7635	180001	Castrovillari	8244	180001	Castrovillari
78124	San Martino di Finita		1294	180001	Castrovillari	1317	180001	Castrovillari
78125	San Nicola Arcella		1393	180001	Castrovillari	1325	180001	Castrovillari
78126	San Pietro in Amantea		611	180001	Castrovillari	731	180001	Castrovillari
78128	San Sosti		2299	180001	Castrovillari	2463	180001	Castrovillari
78129	Santa Caterina Albanese		1383	180001	Castrovillari	1607	180001	Castrovillari
78130	Santa Domenica Talao		1314	180001	Castrovillari	1378	180001	Castrovillari
78131	Sant'Agata di Esaro		2223	180001	Castrovillari	2513	180001	Castrovillari
78132	Santa Maria del Cedro		4831	180001	Castrovillari	4674	180001	Castrovillari
78136	Saracena		4309	180001	Castrovillari	4522	180001	Castrovillari
78138	Scalea		10027	180001	Castrovillari	8828	180001	Castrovillari
78140	Serra d'Aiello		878	180001	Castrovillari	1076	180001	Castrovillari
78145	Tarsia		2383	180001	Castrovillari	3027	180001	Castrovillari
78148	Torano Castello		4915	180001	Castrovillari	4757	180001	Castrovillari
78149	Tonora		5823	180001	Castrovillari	5368	180001	Castrovillari
78153	Verbicaro		3507	180001	Castrovillari	4224	180001	Castrovillari
78003	Acri		21891	180002	Corigliano Calabro	22223	180002	Corigliano Calabro
78006	Albidona		1784	180002	Corigliano Calabro	2047	180002	Corigliano Calabro
78007	Alessandria del Carretto		745	180002	Corigliano Calabro	1026	180002	Corigliano Calabro
78011	Amendolara		3147	180002	Corigliano Calabro	3190	180002	Corigliano Calabro

## XIV LEGISLATURA - DISEGNI DI LEGGE E RELAZIONI - DOCUMENTI

Senato della Repubblica - aree amministrative dei collegi uninominali 2005

codice comune / area sub comunale	nome comune	nome area sub comunale	popolazione censimento 2001	codice collegio SENATO 2005	denominazione Commissione Collegio SENATO 2005	popolazione censimento 1991	codice collegio SENATO 1993	nome collegio SENATO 1993
78018	Bocchigliero		1897	180002	Corigliano Calabro	3026	180002	Corigliano Calabro
78021	Calopezzati		1206	180002	Corigliano Calabro	1525	180002	Corigliano Calabro
78022	Caloveto		1432	180002	Corigliano Calabro	1621	180002	Corigliano Calabro
78023	Campana		2643	180002	Corigliano Calabro	3244	180002	Corigliano Calabro
78024	Canna		869	180002	Corigliano Calabro	1053	180002	Corigliano Calabro
78025	Cariati		8289	180002	Corigliano Calabro	9221	180002	Corigliano Calabro
78029	Cassano Allo Ionio		17565	180002	Corigliano Calabro	18564	180002	Corigliano Calabro
78032	Castrogio		480	180002	Corigliano Calabro	631	180002	Corigliano Calabro
78036	Cerchiara di Calabria		2942	180002	Corigliano Calabro	3106	180002	Corigliano Calabro
78044	Corigliano Calabro		38241	180002	Corigliano Calabro	35615	180002	Corigliano Calabro
78046	Cropalati		1263	180002	Corigliano Calabro	1548	180002	Corigliano Calabro
78047	Crosta		8671	180002	Corigliano Calabro	8209	180002	Corigliano Calabro
78056	FrancaVilla Marittima		3088	180002	Corigliano Calabro	3258	180002	Corigliano Calabro
78068	Longobucco		4351	180002	Corigliano Calabro	5431	180002	Corigliano Calabro
78074	Mandatoriccio		3045	180002	Corigliano Calabro	3344	180002	Corigliano Calabro
78082	Montegiordano		2144	180002	Corigliano Calabro	2582	180002	Corigliano Calabro
78086	Nocara		556	180002	Corigliano Calabro	674	180002	Corigliano Calabro
78087	Oriolo		2964	180002	Corigliano Calabro	3212	180002	Corigliano Calabro
78089	Paludi		1929	180002	Corigliano Calabro	2005	180002	Corigliano Calabro
78099	Pietrapaola		1238	180002	Corigliano Calabro	1488	180002	Corigliano Calabro
78100	Plataci		920	180002	Corigliano Calabro	1116	180002	Corigliano Calabro
78103	Rocca Imperiale		3352	180002	Corigliano Calabro	3333	180002	Corigliano Calabro
78107	Roseto Capo Spulico		1759	180002	Corigliano Calabro	1873	180002	Corigliano Calabro
78108	Rossano		35835	180002	Corigliano Calabro	33694	180002	Corigliano Calabro
78113	San Cosmo Albanese		702	180002	Corigliano Calabro	780	180002	Corigliano Calabro
78114	San Demetrio Corone		3944	180002	Corigliano Calabro	4413	180002	Corigliano Calabro
78118	San Giorgio Albanese		1709	180002	Corigliano Calabro	1785	180002	Corigliano Calabro
78119	San Giovanni in Fiore		18566	180002	Corigliano Calabro	18033	180002	Corigliano Calabro
78120	San Lorenzo Bellizzi		904	180002	Corigliano Calabro	896	180002	Corigliano Calabro
78121	San Lorenzo del Vallo		3428	180002	Corigliano Calabro	3612	180002	Corigliano Calabro
78133	Santa Sofia d'Epiro		3131	180002	Corigliano Calabro	3095	180002	Corigliano Calabro
78137	Scala Coeli		1993	180002	Corigliano Calabro	2034	180002	Corigliano Calabro
78142	Spezzano Albanese		7036	180002	Corigliano Calabro	7621	180002	Corigliano Calabro
78146	Terranova da Sibari		5216	180002	Corigliano Calabro	5304	180002	Corigliano Calabro



## XIV LEGISLATURA - DISEGNI DI LEGGE E RELAZIONI - DOCUMENTI

Senato della Repubblica - aree amministrative dei collegi uninominali 2005

codice comune / area sub comunale	nome comune	nome area sub comunale	popolazione censimento 2001	codice collegio SENATO 2005	denominazione Commissione Collegio SENATO 2005	popolazione censimento 1991	codice collegio SENATO 1993	nome collegio SENATO 1993
78147	Terravecchia		1135	180002	Corigliano Calabro	1506	180002	Corigliano Calabro
78150	Trebisacce		9023	180002	Corigliano Calabro	8738	180002	Corigliano Calabro
78152	Vaccarizzo Albanese		1326	180002	Corigliano Calabro	1425	180002	Corigliano Calabro
78154	Villapiana		4752	180002	Corigliano Calabro	4487	180002	Corigliano Calabro
78004	Aiello Calabro		2446	180003	Cosenza	3079	180003	Cosenza
78008	Aitilia		775	180003	Cosenza	805	180003	Cosenza
78012	Aprigliano		2816	180003	Cosenza	3031	180003	Cosenza
78014	Belsito		930	180003	Cosenza	901	180003	Cosenza
78016	Bianchi		1543	180003	Cosenza	1629	180003	Cosenza
78026	Carolei		3543	180003	Cosenza	3536	180003	Cosenza
78027	Carpanzano		378	180003	Cosenza	522	180003	Cosenza
78028	Casole Bruzio		2480	180003	Cosenza	2099	180003	Cosenza
78030	Castiglione Cosentino		3070	180003	Cosenza	2703	180003	Cosenza
78031	Castrolibero		10042	180003	Cosenza	10236	180003	Cosenza
78034	Celico		3185	180003	Cosenza	3154	180003	Cosenza
78035	Cellara		526	180003	Cosenza	551	180003	Cosenza
78037	Cerisano		3238	180003	Cosenza	3138	180003	Cosenza
78043	Colosimi		1416	180003	Cosenza	1507	180003	Cosenza
78045	Cosenza		72998	180003	Cosenza	86664	180003	Cosenza
78049	Dipignano		4192	180003	Cosenza	3865	180003	Cosenza
78050	Domanico		926	180003	Cosenza	1006	180003	Cosenza
78053	Figline Vegliaturo		1026	180003	Cosenza	1000	180003	Cosenza
78059	Grimaldi		1870	180003	Cosenza	2055	180003	Cosenza
78062	Lago		3096	180003	Cosenza	3401	180003	Cosenza
78065	Lappano		1000	180003	Cosenza	929	180003	Cosenza
78070	Luzzi		10455	180003	Cosenza	11024	180003	Cosenza
78072	Malito		896	180003	Cosenza	936	180003	Cosenza
78075	Mangone		1730	180003	Cosenza	1705	180003	Cosenza
78076	Marano Marchesato		2561	180003	Cosenza	2210	180003	Cosenza
78077	Marano Principato		2337	180003	Cosenza	1656	180003	Cosenza
78078	Marzi		1018	180003	Cosenza	966	180003	Cosenza
78079	Mendicino		8084	180003	Cosenza	6418	180003	Cosenza
78081	Montalto Uffugo		17382	180003	Cosenza	15093	180003	Cosenza
78090	Panettieri		375	180003	Cosenza	400	180003	Cosenza

## XIV LEGISLATURA - DISEGNI DI LEGGE E RELAZIONI - DOCUMENTI

Senato della Repubblica - aree amministrative dei collegi uninominali 2005

codice comune / area sub comunale	nome comune	nome area sub comunale	popolazione censimento 2001	codice collegio SENATO 2005	denominazione Commissione Collegio SENATO 2005	popolazione censimento 1991	codice collegio SENATO 1993	nome collegio SENATO 1993
78093	Parenti		2328	180003	Cosenza	2244	180003	Cosenza
78094	Paterno Calabro		1383	180003	Cosenza	1456	180003	Cosenza
78095	Pedace		2136	180003	Cosenza	2240	180003	Cosenza
78096	Pedivigliano		983	180003	Cosenza	1054	180003	Cosenza
78097	Piane Crati		1397	180003	Cosenza	1205	180003	Cosenza
78098	Pietrafitta		1479	180003	Cosenza	1460	180003	Cosenza
78102	Rende		34421	180003	Cosenza	30946	180003	Cosenza
78105	Rogliano		5892	180003	Cosenza	5819	180003	Cosenza
78106	Rose		4413	180003	Cosenza	4105	180003	Cosenza
78110	Rovito		2817	180003	Cosenza	2435	180003	Cosenza
78116	San Fili		2568	180003	Cosenza	2463	180003	Cosenza
78127	San Pietro in Guarano		3712	180003	Cosenza	3790	180003	Cosenza
78134	Santo Stefano di Rogliano		1412	180003	Cosenza	1294	180003	Cosenza
78135	San Vincenzo la Costa		2034	180003	Cosenza	2021	180003	Cosenza
78139	Scigliano		1601	180003	Cosenza	1876	180003	Cosenza
78141	Serra Pedace		1045	180003	Cosenza	976	180003	Cosenza
78143	Spezzano della Sila		4851	180003	Cosenza	5110	180003	Cosenza
78144	Spezzano Piccolo		2034	180003	Cosenza	1904	180003	Cosenza
78151	Trenta		2695	180003	Cosenza	2466	180003	Cosenza
78155	Zumpano		1860	180003	Cosenza	1611	180003	Cosenza
79004	Amato		874	180004	Catanzaro	1039	180004	Catanzaro
79011	Borgia		7049	180004	Catanzaro	6568	180004	Catanzaro
79017	Caraffa di Catanzaro		2084	180004	Catanzaro	2189	180004	Catanzaro
79023	Catanzaro		95251	180004	Catanzaro	96614	180004	Catanzaro
79033	Confienti		1681	180004	Catanzaro	1877	180004	Catanzaro
79034	Cortale		2436	180004	Catanzaro	2898	180004	Catanzaro
79039	Curinga		6648	180004	Catanzaro	6824	180004	Catanzaro
79043	Decollatura		3489	180004	Catanzaro	3617	180004	Catanzaro
79047	Falena		3602	180004	Catanzaro	3504	180004	Catanzaro
79048	Feroleto Antico		2114	180004	Catanzaro	2280	180004	Catanzaro
79059	Girifalco		6452	180004	Catanzaro	7260	180004	Catanzaro
79060	Gizzeria		3833	180004	Catanzaro	3560	180004	Catanzaro
79065	Jacurso		839	180004	Catanzaro	924	180004	Catanzaro
79069	Maida		4337	180004	Catanzaro	4474	180004	Catanzaro

## XIV LEGISLATURA - DISEGNI DI LEGGE E RELAZIONI - DOCUMENTI

Senato della Repubblica - aree amministrative dei collegi uninominali 2005

codice comune / area sub comunale	nome comune	nome area sub comunale	popolazione censimento 2001	codice collegio SENATO 2005	denominazione Commissione Collegio SENATO 2005	popolazione censimento 1991	codice collegio SENATO 1993	nome collegio SENATO 1993
79072	Marcellinara		2198	180004	Catanzaro	1986	180004	Catanzaro
79073	Maritano		1036	180004	Catanzaro	1196	180004	Catanzaro
79074	Maritano Lombardo		1402	180004	Catanzaro	1641	180004	Catanzaro
79077	Migliarina		912	180004	Catanzaro	1096	180004	Catanzaro
79083	Motta Santa Lucia		848	180004	Catanzaro	968	180004	Catanzaro
79087	Nocera Terinese		4706	180004	Catanzaro	5005	180004	Catanzaro
79096	Pianopoli		2315	180004	Catanzaro	2213	180004	Catanzaro
79099	Platania		2423	180004	Catanzaro	3016	180004	Catanzaro
79108	San Floro		594	180004	Catanzaro	643	180004	Catanzaro
79110	San Mango d'Aquino		1877	180004	Catanzaro	2120	180004	Catanzaro
79114	San Pietro a Maida		4282	180004	Catanzaro	4315	180004	Catanzaro
79133	Simeri Crichi		3836	180004	Catanzaro	3354	180004	Catanzaro
79138	Soveria Mannelli		3511	180004	Catanzaro	3613	180004	Catanzaro
79139	Soveria Simeri		1632	180004	Catanzaro	1729	180004	Catanzaro
79160	Lamezia Terme		70501	180004	Catanzaro	70114	180004	Catanzaro
79002	Albi		1105	180005	Crotone	1192	180005	Crotone
79005	Andali		954	180005	Crotone	1173	180005	Crotone
79009	Belcastro		1400	180005	Crotone	1648	180005	Crotone
79012	Botricello		4586	180005	Crotone	5010	180005	Crotone
79020	Carlopoli		1787	180005	Crotone	1907	180005	Crotone
79027	Cerva		1342	180005	Crotone	1408	180005	Crotone
79030	Cicala		1033	180005	Crotone	1078	180005	Crotone
79036	Cropani		3286	180005	Crotone	3659	180005	Crotone
79052	Fossato Serralta		660	180005	Crotone	607	180005	Crotone
79058	Gimigliano		3612	180005	Crotone	3989	180005	Crotone
79068	Magisano		1318	180005	Crotone	1358	180005	Crotone
79071	Marcedusa		556	180005	Crotone	727	180005	Crotone
79092	Pentone		2197	180005	Crotone	2244	180005	Crotone
79095	Petronà		3010	180005	Crotone	3310	180005	Crotone
79115	San Pietro Apostolo		1925	180005	Crotone	1959	180005	Crotone
79126	Sellia		596	180005	Crotone	682	180005	Crotone
79127	Sellia Marina		5764	180005	Crotone	5466	180005	Crotone
79129	Serrastretta		3588	180005	Crotone	3838	180005	Crotone
79130	Sersale		5166	180005	Crotone	5226	180005	Crotone

## XIV LEGISLATURA - DISEGNI DI LEGGE E RELAZIONI - DOCUMENTI

Senato della Repubblica - aree amministrative dei collegi uninominali 2005

codice comune / area sub comunale	nome comune	nome area sub comunale	popolazione censimento 2001	codice collegio SENATO 2005	denominazione Commissione Collegio SENATO 2005	popolazione censimento 1991	codice collegio SENATO 1993	nome collegio SENATO 1993
79131	Settignano		2319	180005	Crotone	2299	180005	Crotone
79134	Sorbo San Basile		932	180005	Crotone	1073	180005	Crotone
79146	Taverna		2668	180005	Crotone	2696	180005	Crotone
79147	Tiribolo		4073	180005	Crotone	4186	180005	Crotone
79157	Zagarise		1889	180005	Crotone	2037	180005	Crotone
101001	Belvedere di Spinello		2470	180005	Crotone	2935	180005	Crotone
101002	Caccuri		1780	180005	Crotone	1851	180005	Crotone
101003	Carfizzi		868	180005	Crotone	1327	180005	Crotone
101004	Casabona		3160	180005	Crotone	3733	180005	Crotone
101005	Castelsilano		1273	180005	Crotone	1400	180005	Crotone
101006	Cerenzia		1371	180005	Crotone	1328	180005	Crotone
101007	Cirò		3614	180005	Crotone	5264	180005	Crotone
101008	Cirò Marina		13987	180005	Crotone	14113	180005	Crotone
101009	Cotronei		5500	180005	Crotone	5331	180005	Crotone
101010	Crotone		60010	180005	Crotone	59001	180005	Crotone
101011	Crucci		3377	180005	Crotone	3936	180005	Crotone
101012	Cutro		10829	180005	Crotone	11431	180005	Crotone
101013	Isola di Capo Rizzuto		14233	180005	Crotone	12315	180005	Crotone
101014	Melissa		3245	180005	Crotone	4683	180005	Crotone
101015	Mesoraca		7125	180005	Crotone	7510	180005	Crotone
101016	Pallagorio		1627	180005	Crotone	1859	180005	Crotone
101017	Petilia Policastro		9594	180005	Crotone	10473	180005	Crotone
101018	Roccabernarda		3385	180005	Crotone	3874	180005	Crotone
101019	Rocca di Neto		5614	180005	Crotone	5499	180005	Crotone
101020	San Mauro Marchesato		2415	180005	Crotone	2648	180005	Crotone
101021	San Nicola dell'Alto		1105	180005	Crotone	1426	180005	Crotone
101022	Santa Severina		2327	180005	Crotone	2578	180005	Crotone
101023	Savelli		1583	180005	Crotone	1920	180005	Crotone
101024	Scandale		3177	180005	Crotone	3558	180005	Crotone
101025	Strongoli		6107	180005	Crotone	6424	180005	Crotone
101026	Umbriatico		973	180005	Crotone	1302	180005	Crotone
101027	Verzino		2373	180005	Crotone	2690	180005	Crotone
79003	Amaroni		2007	180006	Vibo Valentia	2533	180006	Vibo Valentia
79007	Argusto		568	180006	Vibo Valentia	613	180006	Vibo Valentia

## XIV LEGISLATURA - DISEGNI DI LEGGE E RELAZIONI - DOCUMENTI

Senato della Repubblica - aree amministrative dei collegi uninominali 2005

codice comune / area sub comunale	nome comune	nome area sub comunale	popolazione censimento 2001	codice collegio SENATO 2005	denominazione Commissione Collegio SENATO 2005	popolazione censimento 1991	codice collegio SENATO 1993	nome collegio SENATO 1993
79008	Badolato		3436	180006	Vibo Valentia	3552	180006	Vibo Valentia
79018	Cardinale		2613	180006	Vibo Valentia	3382	180006	Vibo Valentia
79024	Cenadi		649	180006	Vibo Valentia	771	180006	Vibo Valentia
79025	Centrache		494	180006	Vibo Valentia	692	180006	Vibo Valentia
79029	Chiaravalle Centrale		7120	180006	Vibo Valentia	7711	180006	Vibo Valentia
79042	Davoli		5238	180006	Vibo Valentia	4954	180006	Vibo Valentia
79055	Gagliato		563	180006	Vibo Valentia	651	180006	Vibo Valentia
79056	Gasperina		2203	180006	Vibo Valentia	3059	180006	Vibo Valentia
79061	Guardavalle		5315	180006	Vibo Valentia	5613	180006	Vibo Valentia
79063	Isca sullo Ionio		1586	180006	Vibo Valentia	1708	180006	Vibo Valentia
79080	Montauro		1315	180006	Vibo Valentia	1446	180006	Vibo Valentia
79081	Montepaone		4442	180006	Vibo Valentia	4222	180006	Vibo Valentia
79088	Olivadi		643	180006	Vibo Valentia	829	180006	Vibo Valentia
79089	Palermi		1436	180006	Vibo Valentia	1452	180006	Vibo Valentia
79094	Petrizzi		1298	180006	Vibo Valentia	1386	180006	Vibo Valentia
79116	San Sostene		1134	180006	Vibo Valentia	1302	180006	Vibo Valentia
79117	Santa Caterina dello Ionio		2280	180006	Vibo Valentia	2280	180006	Vibo Valentia
79118	Sant'Andrea Apostolo dello Ionio		2329	180006	Vibo Valentia	2836	180006	Vibo Valentia
79122	San Vito sullo Ionio		2012	180006	Vibo Valentia	2570	180006	Vibo Valentia
79123	Satriano		3102	180006	Vibo Valentia	3044	180006	Vibo Valentia
79137	Soverato		10034	180006	Vibo Valentia	10454	180006	Vibo Valentia
79142	Squillace		3189	180006	Vibo Valentia	3144	180006	Vibo Valentia
79143	Staleti		2264	180006	Vibo Valentia	2429	180006	Vibo Valentia
79148	Torre di Ruggiero		1346	180006	Vibo Valentia	2030	180006	Vibo Valentia
79151	Vallefortia		2434	180006	Vibo Valentia	2493	180006	Vibo Valentia
80019	Candidoni		410	180006	Vibo Valentia	497	180006	Vibo Valentia
80035	Galato		2307	180006	Vibo Valentia	3032	180006	Vibo Valentia
80042	Laureana di Borrello		5709	180006	Vibo Valentia	6442	180006	Vibo Valentia
80075	San Pietro di Caridà		1715	180006	Vibo Valentia	1980	180006	Vibo Valentia
80087	Serrata		964	180006	Vibo Valentia	1183	180006	Vibo Valentia
102001	Acquaro		3046	180006	Vibo Valentia	3293	180006	Vibo Valentia
102002	Arena		1799	180006	Vibo Valentia	2069	180006	Vibo Valentia
102003	Briatico		4106	180006	Vibo Valentia	4333	180006	Vibo Valentia
102004	Brognaturo		766	180006	Vibo Valentia	833	180006	Vibo Valentia

## XIV LEGISLATURA - DISEGNI DI LEGGE E RELAZIONI - DOCUMENTI

Senato della Repubblica - aree amministrative dei collegi uninominali 2005

codice comune / area sub comunale	nome comune	nome area sub comunale	popolazione censimento 2001	codice collegio SENATO 2005	denominazione Commissione Collegio SENATO 2005	popolazione censimento 1991	codice collegio SENATO 1993	nome collegio SENATO 1993
102005	Capistrano		1205	180006	Vibo Valentia	1309	180006	Vibo Valentia
102006	Cessaniti		3647	180006	Vibo Valentia	4079	180006	Vibo Valentia
102007	Dasà		1308	180006	Vibo Valentia	1496	180006	Vibo Valentia
102008	Dinami		3544	180006	Vibo Valentia	3245	180006	Vibo Valentia
102009	Drapia		2193	180006	Vibo Valentia	2444	180006	Vibo Valentia
102010	Fabrizia		2698	180006	Vibo Valentia	3026	180006	Vibo Valentia
102011	Fladelfia		6283	180006	Vibo Valentia	8099	180006	Vibo Valentia
102012	Flandari		1839	180006	Vibo Valentia	1703	180006	Vibo Valentia
102013	Flogaso		1377	180006	Vibo Valentia	1366	180006	Vibo Valentia
102014	Francavilla Angitola		2354	180006	Vibo Valentia	3018	180006	Vibo Valentia
102015	Francica		1670	180006	Vibo Valentia	1852	180006	Vibo Valentia
102016	Gerocarne		2498	180006	Vibo Valentia	3127	180006	Vibo Valentia
102017	Jonadi		2662	180006	Vibo Valentia	1861	180006	Vibo Valentia
102018	Joppolo		2274	180006	Vibo Valentia	2462	180006	Vibo Valentia
102019	Limbadi		3630	180006	Vibo Valentia	3627	180006	Vibo Valentia
102020	Materato		2256	180006	Vibo Valentia	3111	180006	Vibo Valentia
102021	Mileto		7157	180006	Vibo Valentia	7492	180006	Vibo Valentia
102022	Mongiana		881	180006	Vibo Valentia	969	180006	Vibo Valentia
102023	Monterosso Calabro		2017	180006	Vibo Valentia	2227	180006	Vibo Valentia
102024	Nardodipace		1477	180006	Vibo Valentia	1610	180006	Vibo Valentia
102025	Nicotera		6778	180006	Vibo Valentia	6913	180006	Vibo Valentia
102026	Parghelia		1377	180006	Vibo Valentia	1385	180006	Vibo Valentia
102027	Pizzo		8602	180006	Vibo Valentia	8512	180006	Vibo Valentia
102028	Pizzoni		1364	180006	Vibo Valentia	1664	180006	Vibo Valentia
102029	Pollia		1319	180006	Vibo Valentia	1512	180006	Vibo Valentia
102030	Ricadi		4429	180006	Vibo Valentia	4169	180006	Vibo Valentia
102031	Rombiolo		4730	180006	Vibo Valentia	4830	180006	Vibo Valentia
102032	San Calogero		4649	180006	Vibo Valentia	4777	180006	Vibo Valentia
102033	San Costantino Calabro		2308	180006	Vibo Valentia	2427	180006	Vibo Valentia
102034	San Gregorio d'Ippona		2338	180006	Vibo Valentia	2438	180006	Vibo Valentia
102035	San Nicola da Crissa		1599	180006	Vibo Valentia	1887	180006	Vibo Valentia
102036	Sant'Onofrio		3238	180006	Vibo Valentia	3955	180006	Vibo Valentia
102037	Serra San Bruno		7068	180006	Vibo Valentia	6759	180006	Vibo Valentia
102038	Simbario		1082	180006	Vibo Valentia	1237	180006	Vibo Valentia

## XIV LEGISLATURA - DISEGNI DI LEGGE E RELAZIONI - DOCUMENTI

Senato della Repubblica - aree amministrative dei collegi uninominali 2005

codice comune / area sub comunale	nome comune	nome area sub comunale	popolazione censimento 2001	codice collegio SENATO 2005	denominazione Commissione Collegio SENATO 2005	popolazione censimento 1991	codice collegio SENATO 1993	nome collegio SENATO 1993
102039	Sorianello		1589	180006	Vibo Valentia	1654	180006	Vibo Valentia
102040	Soriano Calabro		3068	180006	Vibo Valentia	3240	180006	Vibo Valentia
102041	Spadola		819	180006	Vibo Valentia	821	180006	Vibo Valentia
102042	Splinga		1609	180006	Vibo Valentia	1615	180006	Vibo Valentia
102043	Stefanaconi		2497	180006	Vibo Valentia	2395	180006	Vibo Valentia
102044	Tropea		6836	180006	Vibo Valentia	6869	180006	Vibo Valentia
102045	Vallelonga		759	180006	Vibo Valentia	883	180006	Vibo Valentia
102046	Vazzano		1231	180006	Vibo Valentia	1309	180006	Vibo Valentia
102047	Vibo Valentia		33957	180006	Vibo Valentia	34836	180006	Vibo Valentia
102048	Zaccanopoli		888	180006	Vibo Valentia	946	180006	Vibo Valentia
102049	Zambrone		1743	180006	Vibo Valentia	1768	180006	Vibo Valentia
102050	Zungri		2182	180006	Vibo Valentia	2188	180006	Vibo Valentia
80001	Africo		3465	180007	Palmi	3223	180007	Palmi
80002	Agnana Calabra		673	180007	Palmi	752	180007	Palmi
80003	Aroia		2378	180007	Palmi	3020	180007	Palmi
80004	Antonimina		1442	180007	Palmi	1532	180007	Palmi
80005	Ardore		4820	180007	Palmi	5037	180007	Palmi
80008	Beneiare		2426	180007	Palmi	2462	180007	Palmi
80009	Bianco		4047	180007	Palmi	3873	180007	Palmi
80010	Bivongi		1596	180007	Palmi	1776	180007	Palmi
80012	Bovalino		8358	180007	Palmi	8307	180007	Palmi
80017	Camini		736	180007	Palmi	859	180007	Palmi
80020	Canolo		957	180007	Palmi	1104	180007	Palmi
80021	Caraffa del Bianco		622	180007	Palmi	808	180007	Palmi
80023	Careri		2443	180007	Palmi	2536	180007	Palmi
80024	Casignana		775	180007	Palmi	836	180007	Palmi
80025	Caulonia		7756	180007	Palmi	8259	180007	Palmi
80026	Ciminà		683	180007	Palmi	838	180007	Palmi
80027	Cinquefrondi		6461	180007	Palmi	6450	180007	Palmi
80028	Cittanova		10675	180007	Palmi	10540	180007	Palmi
80030	Cosoleto		976	180007	Palmi	1154	180007	Palmi
80031	Dellanuova		3584	180007	Palmi	3718	180007	Palmi
80032	Feroleto della Chiesa		1872	180007	Palmi	2018	180007	Palmi
80036	Gerace		2973	180007	Palmi	3065	180007	Palmi

## XIV LEGISLATURA - DISEGNI DI LEGGE E RELAZIONI - DOCUMENTI

Senato della Repubblica - aree amministrative dei collegi uninominali 2005

codice comune / area sub comunale	nome comune	nome area sub comunale	popolazione censimento 2001	codice collegio SENATO 2005	denominazione Commissione Collegio SENATO 2005	popolazione censimento 1991	codice collegio SENATO 1993	nome collegio SENATO 1993
80037	Giffone		2182	180007	Palmi	2420	180007	Palmi
80038	Gioia Tauro		17762	180007	Palmi	18484	180007	Palmi
80039	Gioiosa Ionica		7044	180007	Palmi	7071	180007	Palmi
80040	Grotteria		3611	180007	Palmi	4096	180007	Palmi
80043	Locri		12997	180007	Palmi	12650	180007	Palmi
80044	Mammola		3389	180007	Palmi	4039	180007	Palmi
80045	Marina di Gioiosa Ionica		6440	180007	Palmi	6307	180007	Palmi
80046	Maropati		1736	180007	Palmi	1836	180007	Palmi
80047	Martone		597	180007	Palmi	737	180007	Palmi
80048	Melicuccà		1079	180007	Palmi	1214	180007	Palmi
80049	Melicucco		4996	180007	Palmi	5063	180007	Palmi
80051	Molochio		2803	180007	Palmi	3078	180007	Palmi
80052	Monasterace		3426	180007	Palmi	3520	180007	Palmi
80055	Oppido Mamertina		5559	180007	Palmi	6252	180007	Palmi
80057	Palmi		19435	180007	Palmi	19116	180007	Palmi
80058	Pazzano		799	180007	Palmi	954	180007	Palmi
80059	Placanica		1507	180007	Palmi	1824	180007	Palmi
80060	Plati		3823	180007	Palmi	3840	180007	Palmi
80061	Polistena		11591	180007	Palmi	11960	180007	Palmi
80062	Portigliola		1343	180007	Palmi	1356	180007	Palmi
80064	Riace		1605	180007	Palmi	1694	180007	Palmi
80065	Rizziconi		7650	180007	Palmi	7479	180007	Palmi
80067	Roccella Ionica		6762	180007	Palmi	7121	180007	Palmi
80069	Rosarno		15051	180007	Palmi	13191	180007	Palmi
80070	Samo		1097	180007	Palmi	1198	180007	Palmi
80071	San Giorgio Morgeto		3384	180007	Palmi	3764	180007	Palmi
80072	San Giovanni di Gerace		609	180007	Palmi	748	180007	Palmi
80074	San Luca		4106	180007	Palmi	4413	180007	Palmi
80076	San Procopio		617	180007	Palmi	708	180007	Palmi
80078	Santa Cristina d'Aspromonte		1095	180007	Palmi	1168	180007	Palmi
80079	Sant'Agata del Bianco		715	180007	Palmi	724	180007	Palmi
80082	Sant'Illario dello Ionio		1389	180007	Palmi	1565	180007	Palmi
80084	Scido		1047	180007	Palmi	1152	180007	Palmi
80086	Seminara		3352	180007	Palmi	3965	180007	Palmi



## XIV LEGISLATURA - DISEGNI DI LEGGE E RELAZIONI - DOCUMENTI

Senato della Repubblica - aree amministrative dei collegi uninominali 2005

codice comune / area sub comunale	nome comune	nome area sub comunale	popolazione censimento 2001	codice collegio SENATO 2005	denominazione Commissione Collegio SENATO 2005	popolazione censimento 1991	codice collegio SENATO 1993	nome collegio SENATO 1993
80088	Siderno		16734	180007	Palmi	16274	180007	Palmi
80089	Sinopoli		2329	180007	Palmi	2535	180008	Reggio di Calabria
80091	Stignano		1373	180007	Palmi	1645	180007	Palmi
80092	Stilo		2816	180007	Palmi	3139	180007	Palmi
80093	Taurianova		15799	180007	Palmi	16056	180007	Palmi
80094	Terranova Sappo Minulio		537	180007	Palmi	545	180007	Palmi
80095	Varapodio		2329	180007	Palmi	2460	180007	Palmi
80097	San Ferdinando		4339	180007	Palmi	4335	180007	Palmi
80096	Bagaladi		1286	180008	Reggio di Calabria	1437	180008	Reggio di Calabria
80097	Bagnara Calabria		11230	180008	Reggio di Calabria	11048	180008	Reggio di Calabria
80011	Bova		474	180008	Reggio di Calabria	602	180008	Reggio di Calabria
80013	Bova Marina		3967	180008	Reggio di Calabria	4371	180008	Reggio di Calabria
80014	Brancaleone		3882	180008	Reggio di Calabria	4014	180008	Reggio di Calabria
80015	Bruzzano Zeffirio		1401	180008	Reggio di Calabria	1842	180008	Reggio di Calabria
80016	Calanna		1183	180008	Reggio di Calabria	1446	180008	Reggio di Calabria
80018	Campo Calabro		4074	180008	Reggio di Calabria	3801	180008	Reggio di Calabria
80022	Cardeto		2325	180008	Reggio di Calabria	2825	180008	Reggio di Calabria
80029	Condofuri		5055	180008	Reggio di Calabria	5461	180008	Reggio di Calabria
80033	Ferruzzano		852	180008	Reggio di Calabria	916	180008	Reggio di Calabria
80034	Flumara		1201	180008	Reggio di Calabria	1402	180008	Reggio di Calabria
80041	Laganadi		498	180008	Reggio di Calabria	617	180008	Reggio di Calabria
80050	Melito di Porto Salvo		10506	180008	Reggio di Calabria	10727	180008	Reggio di Calabria
80053	Montebello Ionico		6922	180008	Reggio di Calabria	7521	180008	Reggio di Calabria
80054	Motta San Giovanni		6449	180008	Reggio di Calabria	6592	180008	Reggio di Calabria
80056	Palizzi		2709	180008	Reggio di Calabria	3085	180008	Reggio di Calabria
80063	Reggio di Calabria		180353	180008	Reggio di Calabria	177580	180008	Reggio di Calabria
80066	Roccaforte del Greco		802	180008	Reggio di Calabria	1213	180008	Reggio di Calabria
80068	Roghudi		1365	180008	Reggio di Calabria	1530	180008	Reggio di Calabria
80073	San Lorenzo		3357	180008	Reggio di Calabria	3934	180008	Reggio di Calabria
80077	San Roberto		1985	180008	Reggio di Calabria	2668	180008	Reggio di Calabria
80080	Sant'Alessio in Aspromonte		436	180008	Reggio di Calabria	552	180008	Reggio di Calabria
80081	Sant'Eufemia d'Aspromonte		4074	180008	Reggio di Calabria	4184	180008	Reggio di Calabria
80083	Santo Stefano in Aspromonte		1470	180008	Reggio di Calabria	1472	180008	Reggio di Calabria
80085	Scilla		5176	180008	Reggio di Calabria	5555	180008	Reggio di Calabria

Senato della Repubblica - aree amministrative dei collegi uninominali 2005

codice comune / area sub comunale	nome comune	nome area sub comunale	popolazione censimento 2001	codice collegio SENATO 2005	denominazione Commissione Collegio SENATO 2005	popolazione censimento 1991	codice collegio SENATO 1993	nome collegio SENATO 1993
80090	Staiti		395	180008	Reggio di Calabria	516	180008	Reggio di Calabria
80096	Villa San Giovanni		13119	180008	Reggio di Calabria	12785	180008	Reggio di Calabria

XIV LEGISLATURA - DISEGNI DI LEGGE E RELAZIONI - DOCUMENTI

Senato della Repubblica - aree amministrative dei collegi uninominali 2005

codice comune / area sub comunale	nome comune	nome area sub comunale	popolazione censimento 2001	codice collegio SENATO 2005	denominazione Commissione Collegio SENATO 2005	popolazione censimento 1991	codice collegio SENATO 1993	nome collegio SENATO 1993
<b>Regione Sicilia</b>								
81007	Customaci		4814	190001	Marsala	4571	190001	Marsala
81008	Erice		29338	190001	Marsala	29420	190001	Marsala
81009	Favignana		4137	190001	Marsala	4335	190001	Marsala
81011	Marsala		7784	190001	Marsala	80177	190001	Marsala
81013	Paceco		10949	190001	Marsala	11348	190001	Marsala
81018	Salemi		11578	190001	Marsala	12321	190001	Marsala
81020	San Vito Lo Capo		3798	190001	Marsala	3567	190001	Marsala
81021	Trapani		66346	190001	Marsala	69497	190001	Marsala
81022	Valderice		11374	190001	Marsala	10613	190001	Marsala
81023	Vita		2435	190001	Marsala	2701	190001	Marsala
81024	Petrosino		7330	190001	Marsala	7329	190001	Marsala
81001	Alcamo		43890	190002	Mazara del Vallo	42621	190002	Mazara del Vallo
81002	Buseto Palizzolo		3197	190002	Mazara del Vallo	3210	190002	Mazara del Vallo
81003	Calatufimi-Segesta		7496	190002	Mazara del Vallo	7636	190002	Mazara del Vallo
81004	Campobello di Mazara		11270	190002	Mazara del Vallo	12570	190002	Mazara del Vallo
81005	Castellammare del Golfo		14573	190002	Mazara del Vallo	13515	190002	Mazara del Vallo
81006	Castelvetrano		30518	190002	Mazara del Vallo	30272	190002	Mazara del Vallo
81010	Gibellina		4677	190002	Mazara del Vallo	5027	190002	Mazara del Vallo
81012	Mazara del Vallo		50377	190002	Mazara del Vallo	47750	190002	Mazara del Vallo
81014	Pantelleria		7224	190002	Mazara del Vallo	7484	190002	Mazara del Vallo
81015	Partanna		11379	190002	Mazara del Vallo	11741	190002	Mazara del Vallo
81016	Poggioreale		1715	190002	Mazara del Vallo	1822	190002	Mazara del Vallo
81017	Salaparuta		1835	190002	Mazara del Vallo	1889	190002	Mazara del Vallo
81019	Santa Ninfa		5087	190002	Mazara del Vallo	5294	190002	Mazara del Vallo
82007	Balestrate		5693	190002	Mazara del Vallo	5651	190002	Mazara del Vallo
82013	Borgetto		6242	190002	Mazara del Vallo	5873	190002	Mazara del Vallo
82054	Partinico		31003	190002	Mazara del Vallo	27182	190002	Mazara del Vallo
82074	Trappeto		2770	190002	Mazara del Vallo	3059	190002	Mazara del Vallo
82020	Capaci		10164	190003	Palermo - Capaci	10610	190003	Palermo - Capaci
82043	Isola delle Femmine		6208	190003	Palermo - Capaci	4697	190003	Palermo - Capaci
82072	Torretta		3468	190003	Palermo - Capaci	3147	190003	Palermo - Capaci
82075	Ustica		1335	190003	Palermo - Capaci	1188	190003	Palermo - Capaci
82053016	Palermo	Boccadifalco	7909	190003	Palermo - Capaci	6849	190003	Palermo - Capaci

## XIV LEGISLATURA - DISEGNI DI LEGGE E RELAZIONI - DOCUMENTI

Senato della Repubblica - aree amministrative dei collegi uninominali 2005

codice comune / area sub comunale	nome comune	nome area sub comunale	popolazione censimento 2001	codice collegio SENATO 2005	denominazione Commissione Collegio SENATO 2005	popolazione censimento 1991	codice collegio SENATO 1993	nome collegio SENATO 1993
82053018	Palermo	Borgo Nuovo	21085	190003	Palermo - Capaci	22316	190003	Palermo - Capaci
82053019	Palermo	Cruillas-C.E.P.	32998	190003	Palermo - Capaci	31185	190003	Palermo - Capaci
82053020	Palermo	Resuttana-San Lorenzo	45376	190003	Palermo - Capaci	48991	190003	Palermo - Capaci
82053021	Palermo	Sterracavallo	21125	190003	Palermo - Capaci	19130	190003	Palermo - Capaci
82053022	Palermo	Partanna-Mondello	16652	190003	Palermo - Capaci	14024	190003	Palermo - Capaci
82053023	Palermo	Pallavicino	27428	190003	Palermo - Capaci	25632	190003	Palermo - Capaci
82053024	Palermo	Monte Pellegrino	29011	190003	Palermo - Capaci	30034	190003	Palermo - Capaci
82053025	Palermo	Arenella-Vergine Maria	9299	190003	Palermo - Capaci	9288	190003	Palermo - Capaci
82053001	Palermo	Tribunali-Castellammare	10137	190004	Palermo centro	12377	190004	Palermo centro
82053002	Palermo	Pietà	11352	190004	Palermo centro	12486	190004	Palermo centro
82053006	Palermo	Zisa	36417	190004	Palermo centro	38420	190004	Palermo centro
82053007	Palermo	Noce	29706	190004	Palermo centro	32169	190004	Palermo centro
82053008	Palermo	Malaspina-Palagonia	22027	190004	Palermo centro	24301	190004	Palermo centro
82053009	Palermo	Libertà	45002	190004	Palermo centro	48099	190004	Palermo centro
82053010	Palermo	Politeama	31730	190004	Palermo centro	33228	190004	Palermo centro
82053015	Palermo	Altarelli	16944	190004	Palermo centro	15512	190004	Palermo centro
82053017	Palermo	Uditore-Passo di Rigano	33331	190004	Palermo centro	32766	190004	Palermo centro
82053003	Palermo	Oreto-Stazione	42504	190005	Palermo Sud	46873	190005	Palermo sud
82053004	Palermo	Rosalia	25678	190005	Palermo Sud	28443	190005	Palermo sud
82053005	Palermo	Cuba-Calatafimi	23430	190005	Palermo Sud	26037	190005	Palermo sud
82053011	Palermo	Seitacannoli	52481	190005	Palermo Sud	52136	190005	Palermo sud
82053012	Palermo	Brancaccio-Ciaculli	15618	190005	Palermo Sud	15246	190005	Palermo sud
82053013	Palermo	Villagrazia-Falsomiele	40915	190005	Palermo Sud	37649	190005	Palermo sud
82053014	Palermo	Tasca	38567	190005	Palermo Sud	35365	190005	Palermo sud
85001	Acquaviva Platani		1231	190006	Gela	1570	190006	Gela
85002	Bompensiere		677	190006	Gela	722	190006	Gela
85003	Butera		5376	190006	Gela	5673	190006	Gela
85004	Caltanissetta		61438	190006	Gela	61319	190006	Gela
85006	Della		4350	190006	Gela	4537	190006	Gela
85007	Gela		72774	190006	Gela	72535	190006	Gela
85008	Marianopoli		2362	190006	Gela	2675	190006	Gela
85009	Mazzarino		12627	190006	Gela	13373	190006	Gela
85011	Montedoro		1780	190006	Gela	2010	190006	Gela
85012	Mussomeli		11547	190006	Gela	11537	190006	Gela

## XIV LEGISLATURA - DISEGNI DI LEGGE E RELAZIONI - DOCUMENTI

Senato della Repubblica - aree amministrative dei collegi uninominali 2005

codice comune / area sub comunale	nome comune	nome area sub comunale	popolazione censimento 2001	codice collegio SENATO 2005	denominazione Commissione Collegio SENATO 2005	popolazione censimento 1991	codice collegio SENATO 1993	nome collegio SENATO 1993
85015	Riesi		11746	190006	Gela	12506	190006	Gela
85016	San Cataldo		23154	190006	Gela	22507	190006	Gela
85017	Santa Caterina Villarmosa		6087	190006	Gela	6541	190006	Gela
85018	Serradifalco		6423	190006	Gela	6441	190006	Gela
85019	Sommatino		7875	190006	Gela	8226	190006	Gela
85020	Sutera		1641	190006	Gela	2010	190006	Gela
85021	Vallelunga Pratameno		3845	190006	Gela	4397	190006	Gela
85022	Villalba		1916	190006	Gela	2152	190006	Gela
84002	Alessandria della Rocca		3787	190007	Sciacca	5153	190007	Sciacca
84003	Aragona		10065	190007	Sciacca	10416	190007	Sciacca
84004	Bivona		4225	190007	Sciacca	5076	190007	Sciacca
84005	Burgio		3157	190007	Sciacca	3562	190007	Sciacca
84006	Calamonaci		1522	190007	Sciacca	1541	190007	Sciacca
84007	Catalfiotta		4448	190007	Sciacca	5059	190007	Sciacca
84009	Cammarata		6403	190007	Sciacca	6332	190007	Sciacca
84012	Casteltermini		8782	190007	Sciacca	10132	190007	Sciacca
84014	Cattolica Eraclea		4959	190007	Sciacca	6188	190007	Sciacca
84015	Cianciana		4073	190007	Sciacca	5103	190007	Sciacca
84016	Comitini		955	190007	Sciacca	1046	190007	Sciacca
84018	Grotte		6208	190007	Sciacca	7449	190007	Sciacca
84020	Lampedusa e Linosa		5725	190007	Sciacca	5624	190007	Sciacca
84022	Lucca Sicula		2090	190007	Sciacca	2299	190007	Sciacca
84023	Menfi		12783	190007	Sciacca	13251	190007	Sciacca
84024	Montalegro		2732	190007	Sciacca	3515	190007	Sciacca
84025	Montevago		3108	190007	Sciacca	3325	190007	Sciacca
84028	Porto Empedocle		15957	190007	Sciacca	16755	190007	Sciacca
84029	Racalmuto		10051	190007	Sciacca	10752	190007	Sciacca
84032	Realmonite		4435	190007	Sciacca	4393	190007	Sciacca
84033	Ribera		20186	190007	Sciacca	21004	190007	Sciacca
84034	Sambuca di Sicilia		6158	190007	Sciacca	6797	190007	Sciacca
84035	San Biagio Platani		3785	190007	Sciacca	4128	190007	Sciacca
84036	San Giovanni Gemini		8169	190007	Sciacca	8420	190007	Sciacca
84037	Santa Elisabetta		3073	190007	Sciacca	3417	190007	Sciacca
84038	Santa Margherita di Belice		6564	190007	Sciacca	6784	190007	Sciacca

## XIV LEGISLATURA - DISEGNI DI LEGGE E RELAZIONI - DOCUMENTI

Senato della Repubblica - aree amministrative dei collegi uninominali 2005

codice comune / area sub comunale	nome comune	nome area sub comunale	popolazione censimento 2001	codice collegio SENATO 2005	denominazione Commissione Collegio SENATO 2005	popolazione censimento 1991	codice collegio SENATO 1993	nome collegio SENATO 1993
84039	Sant'Angelo Muxaro		1730	190007	Sciaccia	2007	190007	Sciaccia
84040	Santo Stefano Quisquina		5405	190007	Sciaccia	5628	190007	Sciaccia
84041	Sciaccia		40240	190007	Sciaccia	38256	190007	Sciaccia
84042	Siculiana		4786	190007	Sciaccia	5070	190007	Sciaccia
84043	Villafraanca Sicula		1509	190007	Sciaccia	1693	190007	Sciaccia
85005	Campofranco		3632	190007	Sciaccia	4150	190008	Gela
85010	Milena		3446	190007	Sciaccia	3644	190008	Gela
84007	Agrigento		54619	190008	Agrigento	55283	190008	Agrigento
84008	Camastra		2185	190008	Agrigento	3034	190008	Agrigento
84010	Campobello di Licata		11075	190008	Agrigento	12275	190008	Agrigento
84011	Canticati		31713	190008	Agrigento	32344	190008	Agrigento
84013	Castrofilippo		3247	190008	Agrigento	3581	190008	Agrigento
84017	Favara		31098	190008	Agrigento	32237	190008	Agrigento
84019	Joppolo Giancaxio		1286	190008	Agrigento	1460	190008	Agrigento
84021	Licata		37976	190008	Agrigento	41300	190008	Agrigento
84026	Naro		8770	190008	Agrigento	10071	190008	Agrigento
84027	Palma di Montechiaro		21563	190008	Agrigento	24077	190008	Agrigento
84030	Raffadali		13336	190008	Agrigento	13952	190008	Agrigento
84031	Ravanusa		14115	190008	Agrigento	16369	190008	Agrigento
82002	Alimena		2494	190009	Bagheria	3057	190009	Bagheria
82003	Aliminusa		1363	190009	Bagheria	1405	190009	Bagheria
82004	Altavilla Milicia		5252	190009	Bagheria	4789	190009	Bagheria
82006	Bagheria		50854	190009	Bagheria	47085	190009	Bagheria
82012	Bompietro		1754	190009	Bagheria	2055	190009	Bagheria
82014	Caccamo		8524	190009	Bagheria	8636	190009	Bagheria
82015	Caltavuturo		4570	190009	Bagheria	4943	190009	Bagheria
82017	Campofelice di Roccella		5748	190009	Bagheria	5328	190009	Bagheria
82022	Castelbuono		9648	190009	Bagheria	10058	190009	Bagheria
82023	Casteldaccia		9022	190009	Bagheria	8098	190009	Bagheria
82024	Castellana Sicula		3833	190009	Bagheria	4164	190009	Bagheria
82027	Cefalù		13789	190009	Bagheria	13882	190009	Bagheria
82028	Cerda		5377	190009	Bagheria	5431	190009	Bagheria
82032	Collesano		4253	190009	Bagheria	4589	190009	Bagheria
82035	Ficarazzi		9418	190009	Bagheria	8005	190009	Bagheria

## XIV LEGISLATURA - DISEGNI DI LEGGE E RELAZIONI - DOCUMENTI

Senato della Repubblica - aree amministrative dei collegi uninominali 2005

codice comune / area sub comunale	nome comune	nome area sub comunale	popolazione censimento 2001	codice collegio SENATO 2005	denominazione Commissione Collegio SENATO 2005	popolazione censimento 1991	codice collegio SENATO 1993	nome collegio SENATO 1993
82036	Gangi		7614	190009	Bagheria	8176	190009	Bagheria
82037	Geraci Siculo		2105	190009	Bagheria	2282	190009	Bagheria
82041	Gratteri		1079	190009	Bagheria	1226	190009	Bagheria
82042	Isnello		1923	190009	Bagheria	2136	190009	Bagheria
82044	Lascari		3132	190009	Bagheria	3030	190009	Bagheria
82051	Montemaggiore Bel Sito		3866	190009	Bagheria	4312	190009	Bagheria
82055	Petralia Soprana		3688	190009	Bagheria	3903	190009	Bagheria
82056	Petralia Sottana		3311	190009	Bagheria	3770	190009	Bagheria
82058	Polizzi Generosa		4169	190009	Bagheria	4748	190009	Bagheria
82059	Pollina		3120	190009	Bagheria	3157	190009	Bagheria
82065	San Mauro Castelverde		2166	190009	Bagheria	2565	190009	Bagheria
82067	Santa Flavia		9535	190009	Bagheria	8545	190009	Bagheria
82068	Sciarra		2718	190009	Bagheria	2730	190009	Bagheria
82069	Scialfani Bagni		506	190009	Bagheria	609	190009	Bagheria
82070	Termini Imerese		26958	190009	Bagheria	26571	190009	Bagheria
82073	Trabia		8252	190009	Bagheria	8067	190009	Bagheria
82076	Vaiedolmo		4147	190009	Bagheria	4689	190009	Bagheria
82079	Villabate		18371	190009	Bagheria	14877	190009	Bagheria
82081	Scillato		706	190009	Bagheria	806	190009	Bagheria
82082	Bluffi		1208	190009	Bagheria	1391	190009	Bagheria
85014	Resultano		2467	190009	Bagheria	2752	190009	Bagheria
82001	Alia		4184	190010	Monreale	4402	190010	Monreale
82005	Altofonte		9193	190010	Monreale	8276	190010	Monreale
82008	Baucina		2031	190010	Monreale	2105	190010	Monreale
82009	Belmonte Mezzagno		10322	190010	Monreale	9601	190010	Monreale
82010	Bisacquino		5205	190010	Monreale	5484	190010	Monreale
82011	Bologneta		3472	190010	Monreale	3112	190010	Monreale
82016	Campofelice di Fitalia		609	190010	Monreale	638	190010	Monreale
82018	Campoforito		1401	190010	Monreale	1564	190010	Monreale
82019	Camporeale		3716	190010	Monreale	4371	190010	Monreale
82021	Canini		25730	190010	Monreale	21076	190010	Monreale
82025	Castronovo di Sicilia		3419	190010	Monreale	3604	190010	Monreale
82026	Cefalà Diana		992	190010	Monreale	1031	190010	Monreale
82029	Chiusa Scialfani		3302	190010	Monreale	3677	190010	Monreale

## XIV LEGISLATURA - DISEGNI DI LEGGE E RELAZIONI - DOCUMENTI

Senato della Repubblica - aree amministrative dei collegi uninominali 2005

codice comune / area sub comunale	nome comune	nome area sub comunale	popolazione censimento 2001	codice collegio SENATO 2005	denominazione Commissione Collegio SENATO 2005	popolazione censimento 1991	codice collegio SENATO 1993	nome collegio SENATO 1993
82030	Ciminna		3986	190010	Monreale	4251	190010	Monreale
82031	Cinisi		10253	190010	Monreale	8994	190010	Monreale
82033	Contessa Entellina		1985	190010	Monreale	2052	190010	Monreale
82034	Corleone		11393	190010	Monreale	11261	190010	Monreale
82038	Giardinello		1900	190010	Monreale	1681	190010	Monreale
82039	Giuliana		2305	190010	Monreale	2478	190010	Monreale
82040	Godrano		1147	190010	Monreale	1142	190010	Monreale
82045	Lercara Friddi		7392	190010	Monreale	7602	190010	Monreale
82046	Marineo		6956	190010	Monreale	6654	190010	Monreale
82047	Mezzojuso		3058	190010	Monreale	3213	190010	Monreale
82048	Misilmeri		23109	190010	Monreale	20072	190010	Monreale
82049	Monreale		31964	190010	Monreale	26256	190010	Monreale
82050	Montelepre		6168	190010	Monreale	5733	190010	Monreale
82052	Palazzo Adriano		2530	190010	Monreale	2767	190010	Monreale
82057	Piana degli Albanesi		6227	190010	Monreale	6129	190010	Monreale
82060	Prizzi		5711	190010	Monreale	6254	190010	Monreale
82061	Roccamena		1793	190010	Monreale	2132	190010	Monreale
82062	Roccapalumba		2842	190010	Monreale	3092	190010	Monreale
82063	San Cipirello		5016	190010	Monreale	5048	190010	Monreale
82064	San Giuseppe Jato		8349	190010	Monreale	9460	190010	Monreale
82066	Santa Cristina Gela		865	190010	Monreale	800	190010	Monreale
82071	Terrasini		10686	190010	Monreale	10544	190010	Monreale
82077	Ventimiglia di Sicilia		2192	190010	Monreale	2340	190010	Monreale
82078	Vicari		3077	190010	Monreale	3400	190010	Monreale
82080	Villafraati		3365	190010	Monreale	3404	190010	Monreale
83048	Messina		252026	190011	Messina	231693	190011	Messina
83076	Rometta		6307	190011	Messina	6113	190011	Messina
83092	Saponara		4131	190011	Messina	3945	190011	Messina
83105	Villafranca Tirrena		8517	190011	Messina	7372	190011	Messina
83002	Ali		933	190012	Barcellona Pozzo di Gotto	1050	190011	Messina
83003	Ali Terme		2569	190012	Barcellona Pozzo di Gotto	2425	190011	Messina
83004	Antillo		1128	190012	Barcellona Pozzo di Gotto	1279	190012	Barcellona Pozzo di Gotto
83005	Barcellona Pozzo di Gotto		41258	190012	Barcellona Pozzo di Gotto	40544	190012	Barcellona Pozzo di Gotto
83006	Basico		746	190012	Barcellona Pozzo di Gotto	904	190012	Barcellona Pozzo di Gotto



## XIV LEGISLATURA - DISEGNI DI LEGGE E RELAZIONI - DOCUMENTI

Senato della Repubblica - aree amministrative dei collegi uninominali 2005

codice comune / area sub comunale	nome comune	nome area sub comunale	popolazione censimento 2001	codice collegio SENATO 2005	denominazione Commissione Collegio SENATO 2005	popolazione censimento 1991	codice collegio SENATO 1993	nome collegio SENATO 1993
83012	Casalvecchio Siculo		1152	190012	Barcellona Pozzo di Gotto	1447	190012	Barcellona Pozzo di Gotto
83015	Castelmola		1092	190012	Barcellona Pozzo di Gotto	1123	190012	Barcellona Pozzo di Gotto
83016	Castroreale		2910	190012	Barcellona Pozzo di Gotto	3126	190012	Barcellona Pozzo di Gotto
83018	Condrò		523	190012	Barcellona Pozzo di Gotto	519	190012	Barcellona Pozzo di Gotto
83019	Falcone		2858	190012	Barcellona Pozzo di Gotto	2856	190012	Barcellona Pozzo di Gotto
83020	Ficarra		1803	190012	Barcellona Pozzo di Gotto	2020	190012	Barcellona Pozzo di Gotto
83021	Fiumedinisi		1679	190012	Barcellona Pozzo di Gotto	1912	190011	Messina
83023	Fondachelli-Fantina		1235	190012	Barcellona Pozzo di Gotto	1643	190012	Barcellona Pozzo di Gotto
83024	Forza d'Agro'		864	190012	Barcellona Pozzo di Gotto	948	190012	Barcellona Pozzo di Gotto
83025	Francavilla di Sicilia		4347	190012	Barcellona Pozzo di Gotto	5096	190012	Barcellona Pozzo di Gotto
83027	Furci Siculo		3295	190012	Barcellona Pozzo di Gotto	3321	190011	Messina
83028	Furnari		3394	190012	Barcellona Pozzo di Gotto	3457	190012	Barcellona Pozzo di Gotto
83029	Gaggi		2693	190012	Barcellona Pozzo di Gotto	2384	190012	Barcellona Pozzo di Gotto
83031	Gallodoro		409	190012	Barcellona Pozzo di Gotto	474	190012	Barcellona Pozzo di Gotto
83032	Giardini-Naxos		9152	190012	Barcellona Pozzo di Gotto	8640	190012	Barcellona Pozzo di Gotto
83033	Gioiosa Marea		7245	190012	Barcellona Pozzo di Gotto	6867	190012	Barcellona Pozzo di Gotto
83034	Graniti		1587	190012	Barcellona Pozzo di Gotto	1621	190012	Barcellona Pozzo di Gotto
83035	Guattieri Sicaminò		2018	190012	Barcellona Pozzo di Gotto	2357	190012	Barcellona Pozzo di Gotto
83036	Itala		1692	190012	Barcellona Pozzo di Gotto	1813	190011	Messina
83037	Leni		641	190012	Barcellona Pozzo di Gotto	682	190012	Barcellona Pozzo di Gotto
83038	Letojanni		2480	190012	Barcellona Pozzo di Gotto	2283	190012	Barcellona Pozzo di Gotto
83039	Librizzi		1908	190012	Barcellona Pozzo di Gotto	2161	190012	Barcellona Pozzo di Gotto
83040	Limina		1006	190012	Barcellona Pozzo di Gotto	1141	190012	Barcellona Pozzo di Gotto
83041	Lipari		10554	190012	Barcellona Pozzo di Gotto	10382	190012	Barcellona Pozzo di Gotto
83043	Malfa		851	190012	Barcellona Pozzo di Gotto	871	190012	Barcellona Pozzo di Gotto
83044	Malvagna		973	190012	Barcellona Pozzo di Gotto	1190	190012	Barcellona Pozzo di Gotto
83045	Mandanicci		761	190012	Barcellona Pozzo di Gotto	843	190011	Messina
83046	Mazzarà Sant'Andrea		1755	190012	Barcellona Pozzo di Gotto	1918	190012	Barcellona Pozzo di Gotto
83047	Merì		2186	190012	Barcellona Pozzo di Gotto	1984	190012	Barcellona Pozzo di Gotto
83049	Milazzo		32108	190012	Barcellona Pozzo di Gotto	31541	190012	Barcellona Pozzo di Gotto
83053	Moio Alcantara		805	190012	Barcellona Pozzo di Gotto	889	190012	Barcellona Pozzo di Gotto
83054	Monforte San Giorgio		3088	190012	Barcellona Pozzo di Gotto	3226	190012	Barcellona Pozzo di Gotto
83055	Mongiuffi Melia		783	190012	Barcellona Pozzo di Gotto	975	190012	Barcellona Pozzo di Gotto
83056	Montagnareale		1787	190012	Barcellona Pozzo di Gotto	1841	190012	Barcellona Pozzo di Gotto

## XIV LEGISLATURA - DISEGNI DI LEGGE E RELAZIONI - DOCUMENTI

Senato della Repubblica - aree amministrative dei collegi uninominali 2005

codice comune / area sub comunale	nome comune	nome area sub comunale	popolazione censimento 2001	codice collegio SENATO 2005	denominazione Commissione Collegio SENATO 2005	popolazione censimento 1991	codice collegio SENATO 1993	nome collegio SENATO 1993
83058	Motta Camastra		867	190012	Barcellona Pozzo di Gotto	965	190012	Barcellona Pozzo di Gotto
83061	Nizza di Sicilia		3586	190012	Barcellona Pozzo di Gotto	3539	190011	Messina
83062	Novara di Sicilia		1731	190012	Barcellona Pozzo di Gotto	2197	190012	Barcellona Pozzo di Gotto
83063	Oliveri		2099	190012	Barcellona Pozzo di Gotto	2083	190012	Barcellona Pozzo di Gotto
83064	Pace del Melia		6117	190012	Barcellona Pozzo di Gotto	5471	190012	Barcellona Pozzo di Gotto
83065	Pagliara		1237	190012	Barcellona Pozzo di Gotto	1428	190011	Messina
83066	Patti		13108	190012	Barcellona Pozzo di Gotto	12959	190012	Barcellona Pozzo di Gotto
83068	Piraino		3803	190012	Barcellona Pozzo di Gotto	3734	190012	Barcellona Pozzo di Gotto
83071	Roccafiorita		254	190012	Barcellona Pozzo di Gotto	266	190012	Barcellona Pozzo di Gotto
83072	Roccalumera		4029	190012	Barcellona Pozzo di Gotto	4050	190011	Messina
83073	Roccalvidina		1172	190012	Barcellona Pozzo di Gotto	1259	190012	Barcellona Pozzo di Gotto
83074	Roccella Valdemone		841	190012	Barcellona Pozzo di Gotto	990	190012	Barcellona Pozzo di Gotto
83075	Rodi Milici		2335	190012	Barcellona Pozzo di Gotto	2334	190012	Barcellona Pozzo di Gotto
83077	San Filippo del Melia		6952	190012	Barcellona Pozzo di Gotto	6806	190012	Barcellona Pozzo di Gotto
83080	San Pier Niceto		3085	190012	Barcellona Pozzo di Gotto	3122	190012	Barcellona Pozzo di Gotto
83085	Sant'Alessio Siculo		1346	190012	Barcellona Pozzo di Gotto	1352	190012	Barcellona Pozzo di Gotto
83086	Santa Lucia del Melia		4701	190012	Barcellona Pozzo di Gotto	4858	190012	Barcellona Pozzo di Gotto
83087	Santa Marina Salina		808	190012	Barcellona Pozzo di Gotto	848	190012	Barcellona Pozzo di Gotto
83088	Sant'Angelo di Brolo		3856	190012	Barcellona Pozzo di Gotto	4376	190012	Barcellona Pozzo di Gotto
83089	Santa Teresa di Riva		8925	190012	Barcellona Pozzo di Gotto	7824	190012	Barcellona Pozzo di Gotto
83093	Savoca		1675	190012	Barcellona Pozzo di Gotto	1518	190012	Barcellona Pozzo di Gotto
83094	Scaletta Zanclea		2578	190012	Barcellona Pozzo di Gotto	2677	190011	Messina
83095	Singra		3041	190012	Barcellona Pozzo di Gotto	3173	190012	Barcellona Pozzo di Gotto
83096	Spadafora		5234	190012	Barcellona Pozzo di Gotto	5119	190012	Barcellona Pozzo di Gotto
83097	Taormina		10780	190012	Barcellona Pozzo di Gotto	10120	190012	Barcellona Pozzo di Gotto
83098	Torregrotta		6542	190012	Barcellona Pozzo di Gotto	6052	190012	Barcellona Pozzo di Gotto
83100	Tripi		1044	190012	Barcellona Pozzo di Gotto	1225	190012	Barcellona Pozzo di Gotto
83103	Valdina		1209	190012	Barcellona Pozzo di Gotto	1292	190012	Barcellona Pozzo di Gotto
83104	Venetico		3691	190012	Barcellona Pozzo di Gotto	3497	190012	Barcellona Pozzo di Gotto
83106	Terme Vigliatore		6561	190012	Barcellona Pozzo di Gotto	5941	190012	Barcellona Pozzo di Gotto
83007	Brolo		5495	190013	Enna	5072	190012	Barcellona Pozzo di Gotto
83008	Capizzi		3564	190013	Enna	3797	190013	Enna
83009	Capo d'Orlando		12710	190013	Enna	11948	190012	Barcellona Pozzo di Gotto
83010	Capri Leone		4016	190013	Enna	3459	190014	Acireale

## XIV LEGISLATURA - DISEGNI DI LEGGE E RELAZIONI - DOCUMENTI

Senato della Repubblica - aree amministrative dei collegi uninominali 2005

codice comune / area sub comunale	nome comune	nome area sub comunale	popolazione censimento 2001	codice collegio SENATO 2005	denominazione Commissione Collegio SENATO 2005	popolazione censimento 1991	codice collegio SENATO 1993	nome collegio SENATO 1993
83011	Caronia		3589	190013	Enna	4116	190013	Enna
83013	Castel di Lucio		1561	190013	Enna	1751	190013	Enna
83017	Cesarò		2815	190013	Enna	3280	190013	Enna
83050	Militello Rosmarino		1445	190013	Enna	1552	190014	Acireale
83052	Mistretta		5541	190013	Enna	6195	190013	Enna
83059	Motta d'Affermo		954	190013	Enna	1158	190013	Enna
83060	Naso		4512	190013	Enna	4741	190012	Barcellona Pozzo di Gotto
83067	Pettineo		1547	190013	Enna	1689	190013	Enna
83070	Reitano		951	190013	Enna	1062	190013	Enna
83078	San Fratello		4561	190013	Enna	5055	190013	Enna
83079	San Marco d'Alunzio		2202	190013	Enna	2396	190014	Acireale
83084	Sant'Agata di Militello		12876	190013	Enna	12796	190013	Enna
83090	San Teodoro		1578	190013	Enna	1689	190013	Enna
83091	Santo Stefano di Camastra		4653	190013	Enna	5194	190013	Enna
83101	Tusa		3358	190013	Enna	3630	190013	Enna
83107	Acquedolci		5373	190013	Enna	5122	190013	Enna
83108	Torrenova		3691	190013	Enna	3414	190014	Acireale
86001	Agira		8348	190013	Enna	9150	190013	Enna
86002	Aidone		6057	190013	Enna	7275	190013	Enna
86003	Assoro		5393	190013	Enna	5319	190013	Enna
86004	Barrirafra		13115	190013	Enna	13667	190013	Enna
86005	Calascibetta		4829	190013	Enna	5014	190013	Enna
86006	Catenuova		4876	190013	Enna	5073	190013	Enna
86007	Centuripe		5903	190013	Enna	6612	190013	Enna
86008	Cerami		2462	190013	Enna	3100	190013	Enna
86009	Enna		28983	190013	Enna	28273	190013	Enna
86010	Gagliano Castelferrato		3772	190013	Enna	4173	190013	Enna
86011	Leonforte		14145	190013	Enna	15147	190013	Enna
86012	Nicosia		14812	190013	Enna	15029	190013	Enna
86013	Nissoria		3014	190013	Enna	3152	190013	Enna
86014	Piazza Armerina		21038	190013	Enna	22355	190013	Enna
86015	Pietraperzia		7340	190013	Enna	8015	190013	Enna
86016	Regalbuto		7744	190013	Enna	7981	190013	Enna
86017	Sperlinga		963	190013	Enna	1065	190013	Enna

## XIV LEGISLATURA - DISEGNI DI LEGGE E RELAZIONI - DOCUMENTI

Senato della Repubblica - aree amministrative dei collegi uninominali 2005

codice comune / area sub comunale	nome comune	nome area sub comunale	popolazione censimento 2001	codice collegio SENATO 2005	denominazione Commissione Collegio SENATO 2005	popolazione censimento 1991	codice collegio SENATO 1993	nome collegio SENATO 1993
86018	Troina		10061	190013	Enna	10406	190013	Enna
86019	Valguamera Caropepe		8649	190013	Enna	9171	190013	Enna
86020	Villarosa		5696	190013	Enna	6205	190013	Enna
83001	Alcara Li Fusi		2473	190014	Acireale	3079	190014	Acireale
83014	Castell'Umberto		3564	190014	Acireale	3915	190014	Acireale
83022	Floresta		637	190014	Acireale	923	190014	Acireale
83026	Frazzano		959	190014	Acireale	1203	190014	Acireale
83030	Galiati Mamertino		3127	190014	Acireale	3419	190014	Acireale
83042	Longi		1653	190014	Acireale	1784	190014	Acireale
83051	Mirto		1104	190014	Acireale	1244	190014	Acireale
83057	Montalbano Elicona		2838	190014	Acireale	3477	190014	Acireale
83069	Raccuja		1389	190014	Acireale	1692	190014	Acireale
83081	San Piero Patti		3511	190014	Acireale	3938	190014	Acireale
83082	San Salvatore di Fitalia		1679	190014	Acireale	1954	190014	Acireale
83083	Santa Domenica Vittoria		1173	190014	Acireale	1246	190014	Acireale
83093	Tortorici		7535	190014	Acireale	8484	190014	Acireale
83102	Ucria		1370	190014	Acireale	1646	190014	Acireale
87001	Aci Bonaccorsi		2549	190014	Acireale	2360	190014	Acireale
87003	Aci Catena		27058	190014	Acireale	20760	190014	Acireale
87004	Acireale		50190	190014	Acireale	46199	190014	Acireale
87005	Aci Sant'Antonio		15389	190014	Acireale	12459	190014	Acireale
87009	Bronte		18512	190014	Acireale	18689	190014	Acireale
87010	Calatabiano		5215	190014	Acireale	5713	190014	Acireale
87014	Castiglione di Sicilia		3746	190014	Acireale	4551	190014	Acireale
87016	Fiumefreddo di Sicilia		9602	190014	Acireale	9046	190014	Acireale
87017	Giarre		26357	190014	Acireale	26853	190014	Acireale
87021	Linguaglossa		5432	190014	Acireale	5393	190014	Acireale
87022	Maletto		4032	190014	Acireale	4254	190014	Acireale
87023	Mascali		11122	190014	Acireale	9779	190014	Acireale
87026	Milo		1104	190014	Acireale	1126	190014	Acireale
87035	Piedimonte Etneo		3664	190014	Acireale	3886	190014	Acireale
87038	Randazzo		11223	190014	Acireale	11550	190014	Acireale
87039	Riposto		13951	190014	Acireale	14048	190014	Acireale
87046	Sant'Alfio		1647	190014	Acireale	1666	190014	Acireale

## XIV LEGISLATURA - DISEGNI DI LEGGE E RELAZIONI - DOCUMENTI

Senato della Repubblica - aree amministrative dei collegi uninominali 2005

codice comune / area sub comunale	nome comune	nome area sub comunale	popolazione censimento 2001	codice collegio SENATO 2005	denominazione Commissione Collegio SENATO 2005	popolazione censimento 1991	codice collegio SENATO 1993	nome collegio SENATO 1993
87048	Santa Venerina		7901	190014	Acireale	6972	190014	Acireale
87053	Viagrande		6591	190014	Acireale	5688	190014	Acireale
87058	Zafferana Enea		8139	190014	Acireale	7361	190014	Acireale
87057	Maniace		3543	190014	Acireale	3101	190014	Acireale
87002	Acì Castello		18272	190015	Catania centro	17927	190016	Catania - Misterbianco
87015001	Catania	Raffaello Sanzio	20516	190015	Catania centro	24418	190015	Catania centro
87015002	Catania	Borgo	21633	190015	Catania centro	25574	190015	Catania centro
87015003	Catania	Cappuccini-Centro Storico	20465	190015	Catania centro	23475	190015	Catania centro
87015004	Catania	Bellini	17996	190015	Catania centro	20199	190015	Catania centro
87015005	Catania	Plaia	11210	190015	Catania centro	12762	190015	Catania centro
87015006	Catania	San Cristoforo	17564	190015	Catania centro	19165	190015	Catania centro
87015007	Catania	Villaggio San Giuseppe	17055	190015	Catania centro	17510	190015	Catania centro
87015008	Catania	Cardinale	36800	190015	Catania centro	33810	190015	Catania centro
87015009	Catania	Inferiore	19242	190015	Catania centro	19816	190015	Catania centro
87015010	Catania	Monte Po	3768	190015	Catania centro	4769	190015	Catania centro
87015015	Catania	Barriera-Canalicchio	20042	190015	Catania centro	21426	190015	Catania centro
87015016	Catania	Dusmet-Nuovalucello	24540	190015	Catania centro	26524	190015	Catania centro
87015017	Catania	Riviera-Ognina	18451	190015	Catania centro	20850	190015	Catania centro
87012	Camporotondo Etneo		3007	190016	Catania - Misterbianco	2066	190016	Catania - Misterbianco
87019	Gravina di Catania		27343	190016	Catania - Misterbianco	26627	190016	Catania - Misterbianco
87024	Mascalucia		24483	190016	Catania - Misterbianco	19286	190016	Catania - Misterbianco
87029	Misterbianco		43995	190016	Catania - Misterbianco	40785	190016	Catania - Misterbianco
87030	Motta Sant'Anastasia		10244	190016	Catania - Misterbianco	8716	190016	Catania - Misterbianco
87031	Nicolosi		6197	190016	Catania - Misterbianco	5365	190016	Catania - Misterbianco
87034	Pedara		10062	190016	Catania - Misterbianco	8034	190016	Catania - Misterbianco
87041	San Giovanni la Punta		20850	190016	Catania - Misterbianco	18858	190016	Catania - Misterbianco
87042	San Gregorio di Catania		10366	190016	Catania - Misterbianco	9169	190016	Catania - Misterbianco
87044	San Pietro Clarenza		5863	190016	Catania - Misterbianco	4025	190016	Catania - Misterbianco
87045	Sant'Agata Li Battiati		10378	190016	Catania - Misterbianco	10856	190016	Catania - Misterbianco
87050	Trecastagni		8212	190016	Catania - Misterbianco	6960	190016	Catania - Misterbianco
87051	Tremestieri Etneo		20442	190016	Catania - Misterbianco	16695	190016	Catania - Misterbianco
87052	Valverde		7246	190016	Catania - Misterbianco	5717	190016	Catania - Misterbianco
87015011	Catania	Nesima Superiore	9819	190016	Catania - Misterbianco	8250	190016	Catania - Misterbianco
87015012	Catania	XXXI Maggio	14832	190016	Catania - Misterbianco	16122	190016	Catania - Misterbianco

## XIV LEGISLATURA - DISEGNI DI LEGGE E RELAZIONI - DOCUMENTI

Senato della Repubblica - aree amministrative dei collegi uninominali 2005

codice comune / area sub comunale	nome comune	nome area sub comunale	popolazione censimento 2001	codice collegio SENATO 2005	denominazione Commissione Collegio SENATO 2005	popolazione censimento 1991	codice collegio SENATO 1993	nome collegio SENATO 1993
87015013	Catania	Sofia	24669	190016	Catania - Misterbianco	24358	190016	Catania - Misterbianco
87015014	Catania	San Giovanni Galermo	14508	190016	Catania - Misterbianco	14047	190016	Catania - Misterbianco
850113	Miscemi		27641	190017	Paternò	26998	190017	Paternò
87006	Adrano		34490	190017	Paternò	32717	190017	Paternò
87007	Belpasso		20358	190017	Paternò	19183	190017	Paternò
87008	Biancavilla		22477	190017	Paternò	22226	190017	Paternò
87011	Callagrone		37373	190017	Paternò	36898	190017	Paternò
87013	Castel di Iudica		4694	190017	Paternò	5219	190017	Paternò
87018	Grammichele		13395	190017	Paternò	13609	190017	Paternò
87020	Licodia Eubea		3161	190017	Paternò	3056	190017	Paternò
87027	Mineo		5586	190017	Paternò	5888	190017	Paternò
87028	Mirabella Imbaccari		6331	190017	Paternò	9434	190017	Paternò
87033	Paternò		45725	190017	Paternò	44266	190017	Paternò
87036	Raddusa		3535	190017	Paternò	4191	190017	Paternò
87037	Ramacca		10459	190017	Paternò	10383	190017	Paternò
87040	San Cono		2961	190017	Paternò	3780	190017	Paternò
87043	San Michele di Ganzaria		4749	190017	Paternò	4766	190017	Paternò
87047	Santa Maria di Licodia		6760	190017	Paternò	7096	190017	Paternò
87054	Vizzini		7105	190017	Paternò	8698	190017	Paternò
87056	Mazzarrone		3685	190017	Paternò	3542	190017	Paternò
87058	Ragalna		3103	190017	Paternò	2591	190017	Paternò
88001	Acate		8000	190018	Ragusa	7640	190018	Ragusa
88002	Chiaromonte Gulfi		8099	190018	Ragusa	8424	190018	Ragusa
88003	Comiso		29076	190018	Ragusa	28906	190018	Ragusa
88006	Modica		52639	190018	Ragusa	50529	190018	Ragusa
88009	Ragusa		68956	190018	Ragusa	67535	190018	Ragusa
88010	Santa Croce Camerina		8481	190018	Ragusa	7445	190018	Ragusa
88011	Scicli		25614	190018	Ragusa	25255	190018	Ragusa
88012	Vittoria		55317	190018	Ragusa	55280	190018	Ragusa
87025	Militello in Val di Catania		8204	190019	Avola	10185	190019	Avola
87032	Palagonia		16568	190019	Avola	15535	190019	Avola
87049	Scordia		17022	190019	Avola	16787	190019	Avola
88004	Giarratana		3343	190019	Avola	3411	190019	Avola
88005	Ispica		14457	190019	Avola	14629	190019	Avola

## XIV LEGISLATURA - DISEGNI DI LEGGE E RELAZIONI - DOCUMENTI

Senato della Repubblica - aree amministrative dei collegi uninominali 2005

codice comune / area sub comunale	nome comune	nome area sub comunale	popolazione censimento 2001	codice collegio SENATO 2005	denominazione Commissione Collegio SENATO 2005	popolazione censimento 1991	codice collegio SENATO 1993	nome collegio SENATO 1993
88007	Monterosso Almo		3346	190019	Avola	3503	190019	Avola
88008	Pozzallo		17936	190019	Avola	17176	190019	Avola
89002	Avola		31289	190019	Avola	31322	190019	Avola
89003	Buccheri		2320	190019	Avola	2755	190019	Avola
89004	Buscemi		1200	190019	Avola	1292	190019	Avola
89007	Cassaro		909	190019	Avola	989	190019	Avola
89008	Ferla		2760	190019	Avola	3029	190019	Avola
89010	Francofonte		12949	190019	Avola	14815	190019	Avola
89011	Lentini		24748	190019	Avola	27764	190019	Avola
89013	Noto		23065	190019	Avola	21704	190019	Avola
89014	Pachino		21324	190019	Avola	21394	190019	Avola
89015	Palazzo Acreide		9109	190019	Avola	9097	190019	Avola
89016	Rosolini		20152	190019	Avola	20686	190019	Avola
89020	Portopalo di Capo Passero		3500	190019	Avola	3211	190019	Avola
89001	Augusta		33820	190020	Siracusa	34189	190020	Siracusa
89005	Canicattini Bagni		7519	190020	Siracusa	7535	190020	Siracusa
89006	Cartentini		16879	190020	Siracusa	16946	190020	Siracusa
89009	Florida		20675	190020	Siracusa	19726	190020	Siracusa
89012	Meillì		12216	190020	Siracusa	11656	190020	Siracusa
89017	Siracusa		123657	190020	Siracusa	125941	190020	Siracusa
89018	Solarino		7199	190020	Siracusa	7252	190020	Siracusa
89019	Sortino		9092	190020	Siracusa	9245	190020	Siracusa
89021	Priolo Gargallo		11785	190020	Siracusa	11466	190020	Siracusa

## XIV LEGISLATURA - DISEGNI DI LEGGE E RELAZIONI - DOCUMENTI

Senato della Repubblica - aree amministrative dei collegi uninominali 2005

codice comune / area sub comunale	nome comune	nome area sub comunale	popolazione censimento 2001	codice collegio SENATO 2005	denominazione Commissione Collegio SENATO 2005	popolazione censimento 1991	codice collegio SENATO 1993	nome collegio SENATO 1993
<b>Regione Sardegna</b>								
92008	Burcei		2978	200001	Cagliari	3002	200001	Cagliari
92009	Cagliari		184249	200001	Cagliari	183659	200001	Cagliari
92037	Maracalagonis		6731	200001	Cagliari	5982	200001	Cagliari
92051	Quartu Sant'Elena		68040	200001	Cagliari	61636	200001	Cagliari
92080	Sinnai		15235	200001	Cagliari	13086	200001	Cagliari
92100	Villasimius		2887	200001	Cagliari	2598	200001	Cagliari
92105	Quartucciu		10766	200001	Cagliari	9599	200001	Cagliari
92109	Monseirato		20829	200001	Cagliari	20578	200001	Cagliari
91001	Aritzo		1544	200002	Nuoro	1692	200002	Nuoro
91002	Alzana		2730	200002	Nuoro	2940	200002	Nuoro
91003	Alzara		1310	200002	Nuoro	1332	200002	Nuoro
91004	Austis		959	200002	Nuoro	1054	200002	Nuoro
91005	Bari Sardo		3871	200002	Nuoro	3996	200002	Nuoro
91006	Baunei		3886	200002	Nuoro	4071	200002	Nuoro
91007	Beivi		741	200002	Nuoro	803	200002	Nuoro
91008	Birori		591	200002	Nuoro	557	200002	Nuoro
91010	Bolbana		3276	200002	Nuoro	3625	200002	Nuoro
91011	Borore		2352	200002	Nuoro	2531	200002	Nuoro
91012	Bortigali		1543	200002	Nuoro	1723	200002	Nuoro
91013	Bosa		7935	200002	Nuoro	8518	200002	Nuoro
91016	Desulo		2887	200002	Nuoro	3213	200002	Nuoro
91017	Dorgali		8190	200002	Nuoro	8035	200002	Nuoro
91018	Dualchi		764	200002	Nuoro	817	200002	Nuoro
91019	Elini		553	200002	Nuoro	526	200002	Nuoro
91020	Escalaplano		2532	200002	Nuoro	2742	200002	Nuoro
91021	Escolca		692	200002	Nuoro	759	200002	Nuoro
91022	Esterzili		844	200002	Nuoro	950	200002	Nuoro
91023	Flussio		497	200002	Nuoro	533	200002	Nuoro
91024	Fonni		4371	200002	Nuoro	4654	200002	Nuoro
91025	Gadoni		990	200002	Nuoro	1153	200002	Nuoro
91026	Gairo		1678	200002	Nuoro	1716	200002	Nuoro
91028	Gavoi		3011	200002	Nuoro	3021	200002	Nuoro
91029	Genoni		1006	200002	Nuoro	1103	200002	Nuoro



## XIV LEGISLATURA - DISEGNI DI LEGGE E RELAZIONI - DOCUMENTI

Senato della Repubblica - aree amministrative dei collegi uninominali 2005

codice comune / area sub comunale	nome comune	nome area sub comunale	popolazione censimento 2001	codice collegio SENATO 2005	denominazione Commissione Collegio SENATO 2005	popolazione censimento 1991	codice collegio SENATO 1993	nome collegio SENATO 1993
91030	Gergei		1457	200002	Nuoro	1587	200002	Nuoro
91031	Girasole		946	200002	Nuoro	810	200002	Nuoro
91032	Ibbono		2293	200002	Nuoro	2388	200002	Nuoro
91034	Isili		3080	200002	Nuoro	3241	200002	Nuoro
91035	Jerzu		3352	200002	Nuoro	3568	200002	Nuoro
91036	Lacconi		2302	200002	Nuoro	2459	200002	Nuoro
91037	Lanusei		5841	200002	Nuoro	6356	200002	Nuoro
91038	Lei		645	200002	Nuoro	696	200002	Nuoro
91039	Loceri		1336	200002	Nuoro	1459	200002	Nuoro
91042	Lotzorai		2114	200002	Nuoro	2046	200002	Nuoro
91044	Macomer		11116	200002	Nuoro	11424	200002	Nuoro
91045	Magomadas		596	200002	Nuoro	663	200002	Nuoro
91046	Mamoiada		2580	200002	Nuoro	2633	200002	Nuoro
91047	Meana Sardo		2060	200002	Nuoro	2157	200002	Nuoro
91048	Modolo		181	200002	Nuoro	222	200002	Nuoro
91049	Montresta		650	200002	Nuoro	802	200002	Nuoro
91050	Noragugume		378	200002	Nuoro	424	200002	Nuoro
91051	Nuoro		36678	200002	Nuoro	37527	200002	Nuoro
91052	Nuragus		1025	200002	Nuoro	1069	200002	Nuoro
91053	Nurallao		1431	200002	Nuoro	1448	200002	Nuoro
91054	Nurri		2431	200002	Nuoro	2715	200002	Nuoro
91055	Oliena		7604	200002	Nuoro	7724	200002	Nuoro
91056	Ollolai		1579	200002	Nuoro	1800	200002	Nuoro
91057	Oizai		1046	200002	Nuoro	1162	200002	Nuoro
91060	Oniferi		959	200002	Nuoro	1003	200002	Nuoro
91061	Orani		3152	200002	Nuoro	3212	200002	Nuoro
91062	Orgosolo		4538	200002	Nuoro	4779	200002	Nuoro
91064	Orotelli		2314	200002	Nuoro	2484	200002	Nuoro
91065	Oroli		2752	200002	Nuoro	3084	200002	Nuoro
91066	Ortueri		1435	200002	Nuoro	1597	200002	Nuoro
91069	Osini		947	200002	Nuoro	1131	200002	Nuoro
91070	Ottana		2526	200002	Nuoro	2601	200002	Nuoro
91071	Ovodda		1732	200002	Nuoro	1783	200002	Nuoro
91072	Perdasdefogu		2331	200002	Nuoro	2544	200002	Nuoro

## XIV LEGISLATURA - DISEGNI DI LEGGE E RELAZIONI - DOCUMENTI

Senato della Repubblica - aree amministrative dei collegi uninominali 2005

codice comune / area sub comunale	nome comune	nome area sub comunale	popolazione censimento 2001	codice collegio SENATO 2005	denominazione Commissione Collegio SENATO 2005	popolazione censimento 1991	codice collegio SENATO 1993	nome collegio SENATO 1993
91074	Sadali		1054	200002	Nuoro	1206	200002	Nuoro
91075	Sagama		213	200002	Nuoro	254	200002	Nuoro
91077	Sarule		1905	200002	Nuoro	2016	200002	Nuoro
91080	Serri		760	200002	Nuoro	816	200002	Nuoro
91081	Seui		1587	200002	Nuoro	1805	200002	Nuoro
91082	Seulo		1023	200002	Nuoro	1076	200002	Nuoro
91083	Silanus		2394	200002	Nuoro	2516	200002	Nuoro
91084	Sindia		1971	200002	Nuoro	2233	200002	Nuoro
91086	Sorgono		1949	200002	Nuoro	2072	200002	Nuoro
91087	Suri		1237	200002	Nuoro	1299	200002	Nuoro
91088	Talana		1129	200002	Nuoro	1215	200002	Nuoro
91089	Tertenia		3726	200002	Nuoro	3735	200002	Nuoro
91090	Teti		807	200002	Nuoro	866	200002	Nuoro
91091	Tiana		584	200002	Nuoro	626	200002	Nuoro
91092	Tinnura		272	200002	Nuoro	253	200002	Nuoro
91093	Tonara		2397	200002	Nuoro	2518	200002	Nuoro
91095	Tortoli		9973	200002	Nuoro	9128	200002	Nuoro
91097	Triei		1115	200002	Nuoro	1204	200002	Nuoro
91098	Ulassai		1613	200002	Nuoro	1732	200002	Nuoro
91099	Urzulei		1443	200002	Nuoro	1513	200002	Nuoro
91100	Ussassai		763	200002	Nuoro	873	200002	Nuoro
91101	Villagrande Strisaili		3697	200002	Nuoro	3761	200002	Nuoro
91102	Villanova Tulo		1208	200002	Nuoro	1140	200002	Nuoro
91103	Cardedu		1465	200002	Nuoro	1426	200002	Nuoro
91104	Lodine		408	200002	Nuoro	352	200002	Nuoro
92024	Gesico		988	200002	Nuoro	1020	200006	Oristano
92036	Mandas		2464	200002	Nuoro	2648	200006	Oristano
95001	Abbasanta		2815	200002	Nuoro	2640	200002	Nuoro
95002	Aidomaggiore		542	200002	Nuoro	617	200002	Nuoro
95007	Ardauli		1158	200002	Nuoro	1352	200002	Nuoro
95014	Bidoni		159	200002	Nuoro	188	200002	Nuoro
95016	Boroneddu		184	200002	Nuoro	209	200002	Nuoro
95021	Ghilarza		4572	200002	Nuoro	4663	200002	Nuoro
95032	Neoneli		791	200002	Nuoro	832	200002	Nuoro

## XIV LEGISLATURA - DISEGNI DI LEGGE E RELAZIONI - DOCUMENTI

Senato della Repubblica - aree amministrative dei collegi uninominali 2005

codice comune / area sub comunale	nome comune	nome area sub comunale	popolazione censimento 2001	codice collegio SENATO 2005	denominazione Commissione Collegio SENATO 2005	popolazione censimento 1991	codice collegio SENATO 1993	nome collegio SENATO 1993
95033	Norbello		1223	200002	Nuoro	1192	200002	Nuoro
95034	Nughedu Santa Vittoria		578	200002	Nuoro	590	200002	Nuoro
95041	Paulliatino		2517	200002	Nuoro	2688	200002	Nuoro
95049	Santu Lussurgiu		2664	200002	Nuoro	2908	200002	Nuoro
95051	Scano di Montiferru		1725	200002	Nuoro	1912	200002	Nuoro
95052	Sedilo		2445	200002	Nuoro	2676	200002	Nuoro
95063	Sorradile		497	200002	Nuoro	588	200002	Nuoro
95064	Tadasuni		198	200002	Nuoro	216	200002	Nuoro
95068	Ula Tirso		634	200002	Nuoro	687	200002	Nuoro
95078	Soddi		142	200002	Nuoro	184	200002	Nuoro
92003	Assemini		23973	200003	Carbonia	20491	200003	Carbonia
92007	Buggerru		1163	200003	Carbonia	1233	200003	Carbonia
92010	Calasetta		2745	200003	Carbonia	2681	200003	Carbonia
92011	Capoterra		21391	200003	Carbonia	16428	200003	Carbonia
92012	Carbonia		30447	200003	Carbonia	32887	200003	Carbonia
92013	Carloforte		6444	200003	Carbonia	6629	200003	Carbonia
92015	Decimomannu		6836	200003	Carbonia	6332	200003	Carbonia
92018	Domus de Maria		1545	200003	Carbonia	1444	200003	Carbonia
92019	Domusnovas		6582	200003	Carbonia	6926	200003	Carbonia
92021	Fluminimaggiore		3134	200003	Carbonia	3241	200003	Carbonia
92026	Giba		2093	200003	Carbonia	2286	200003	Carbonia
92028	Gonnessa		5169	200003	Carbonia	5458	200003	Carbonia
92033	Iglesias		28170	200003	Carbonia	30134	200003	Carbonia
92038	Monastir		4496	200003	Carbonia	4539	200003	Carbonia
92040	Musei		1506	200003	Carbonia	1451	200003	Carbonia
92041	Narcao		3365	200003	Carbonia	3579	200003	Carbonia
92042	Nuraminis		2822	200003	Carbonia	3124	200003	Carbonia
92043	Nuxis		1703	200003	Carbonia	1834	200003	Carbonia
92047	Perdaxius		1465	200003	Carbonia	1516	200003	Carbonia
92049	Portoscuso		5392	200003	Carbonia	5868	200003	Carbonia
92050	Pula		6535	200003	Carbonia	5857	200003	Carbonia
92056	San Giovanni Suergiu		6116	200003	Carbonia	6342	200003	Carbonia
92059	San Sperate		6821	200003	Carbonia	6468	200003	Carbonia
92060	Santadi		3767	200003	Carbonia	4061	200003	Carbonia

## XIV LEGISLATURA - DISEGNI DI LEGGE E RELAZIONI - DOCUMENTI

Senato della Repubblica - aree amministrative dei collegi uninominali 2005

codice comune / area sub comunale	nome comune	nome area sub comunale	popolazione censimento 2001	codice collegio SENATO 2005	denominazione Commissione Collegio SENATO 2005	popolazione censimento 1991	codice collegio SENATO 1993	nome collegio SENATO 1993
92062	Sant'Anna Arresi		2583	200003	Carbonia	2516	200003	Carbonia
92063	Sant'Antioco		11730	200003	Carbonia	12313	200003	Carbonia
92066	Sarroch		5243	200003	Carbonia	5379	200003	Carbonia
92068	Selargius		27440	200003	Carbonia	23237	200003	Carbonia
92074	Sestu		15233	200003	Carbonia	12182	200003	Carbonia
92075	Settimo San Pietro		5949	200003	Carbonia	5524	200003	Carbonia
92078	Siliqua		4150	200003	Carbonia	4430	200003	Carbonia
92084	Teulada		3988	200003	Carbonia	4702	200003	Carbonia
92085	Tratalias		1121	200003	Carbonia	1189	200003	Carbonia
92088	Ussana		3763	200003	Carbonia	3610	200003	Carbonia
92090	Uta		6692	200003	Carbonia	6317	200003	Carbonia
92094	Villamassargia		3713	200003	Carbonia	3825	200003	Carbonia
92099	Villa San Pietro		1778	200003	Carbonia	1574	200003	Carbonia
92101	Villasor		7065	200003	Carbonia	7294	200003	Carbonia
92102	Villaspeciosa		1947	200003	Carbonia	1753	200003	Carbonia
92103	Masainas		1479	200003	Carbonia	1546	200003	Carbonia
92104	Villaperuccio		1117	200003	Carbonia	1160	200003	Carbonia
92107	Piscinas		886	200003	Carbonia	992	200003	Carbonia
92108	Elmas		7930	200003	Carbonia	7348	200003	Carbonia
90003	Alghero		38404	200004	Sassari	39026	200004	Sassari
90007	Banari		677	200004	Sassari	756	200004	Sassari
90010	Bessude		501	200004	Sassari	509	200004	Sassari
90022	Cargeghe		606	200004	Sassari	622	200004	Sassari
90025	Chiaromonti		1915	200004	Sassari	1997	200004	Sassari
90026	Codrongianos		1281	200004	Sassari	1291	200004	Sassari
90029	Florinas		1574	200004	Sassari	1640	200004	Sassari
90033	Ittiri		9050	200004	Sassari	9267	200004	Sassari
90040	Monteleone Rocca Doria		134	200004	Sassari	140	200004	Sassari
90043	Muros		754	200004	Sassari	775	200004	Sassari
90048	Olmedo		2852	200004	Sassari	2591	200004	Sassari
90050	Osilo		3498	200004	Sassari	3847	200004	Sassari
90051	Ossi		5735	200004	Sassari	5607	200004	Sassari
90057	Ploaghe		4816	200004	Sassari	4861	200004	Sassari
90058	Porto Torres		21064	200004	Sassari	21264	200004	Sassari

## XIV LEGISLATURA - DISEGNI DI LEGGE E RELAZIONI - DOCUMENTI

Senato della Repubblica - aree amministrative dei collegi uninominali 2005

codice comune / area sub comunale	nome comune	nome area sub comunale	popolazione censimento 2001	codice collegio SENATO 2005	denominazione Commissione Collegio SENATO 2005	popolazione censimento 1991	codice collegio SENATO 1993	nome collegio SENATO 1993
90060	Pulitigari		701	200004	Sassari	736	200004	Sassari
90061	Romana		619	200004	Sassari	686	200004	Sassari
90064	Sassari		120729	200004	Sassari	122339	200004	Sassari
90067	Sennori		7365	200004	Sassari	7252	200004	Sassari
90068	Siligo		1012	200004	Sassari	1142	200004	Sassari
90069	Sorso		12842	200004	Sassari	13398	200004	Sassari
90072	Tissi		1875	200004	Sassari	1499	200004	Sassari
90076	Uri		3050	200004	Sassari	2961	200004	Sassari
90077	Usini		3748	200004	Sassari	3625	200004	Sassari
90078	Villanova Monteleone		2588	200004	Sassari	2774	200004	Sassari
90089	Stintino		1127	200004	Sassari	1114	200004	Sassari
90001	Aggius		1686	200005	Olbia	1787	200005	Olbia
90002	Alà dei Sardi		1949	200005	Olbia	2052	200005	Olbia
90004	Anela		817	200005	Olbia	939	200005	Olbia
90005	Ardara		847	200005	Olbia	839	200005	Olbia
90006	Arzachena		10730	200005	Olbia	9435	200005	Olbia
90008	Benetutti		2181	200005	Olbia	2292	200005	Olbia
90009	Berchidda		3177	200005	Olbia	3353	200005	Olbia
90011	Bonnararo		1127	200005	Olbia	1198	200005	Olbia
90012	Bono		3800	200005	Olbia	4061	200005	Olbia
90013	Bonorva		4106	200005	Olbia	4632	200005	Olbia
90014	Borigiadas		896	200005	Olbia	987	200005	Olbia
90015	Borutta		318	200005	Olbia	377	200005	Olbia
90016	Bottidda		804	200005	Olbia	825	200005	Olbia
90017	Buddusò		4145	200005	Olbia	4225	200005	Olbia
90018	Bultei		1206	200005	Olbia	1370	200005	Olbia
90019	Bulzi		634	200005	Olbia	689	200005	Olbia
90020	Burgos		1068	200005	Olbia	1107	200005	Olbia
90021	Calangianus		4642	200005	Olbia	4679	200005	Olbia
90023	Castelsardo		5410	200005	Olbia	5236	200005	Olbia
90024	Cheremule		527	200005	Olbia	558	200005	Olbia
90027	Cossoine		982	200005	Olbia	1077	200005	Olbia
90028	Esportiatu		475	200005	Olbia	485	200005	Olbia
90030	Giave		692	200005	Olbia	758	200005	Olbia

## XIV LEGISLATURA - DISEGNI DI LEGGE E RELAZIONI - DOCUMENTI

Senato della Repubblica - aree amministrative dei collegi uninominali 2005

codice comune / area sub comunale	nome comune	nome area sub comunale	popolazione censimento 2001	codice collegio SENATO 2005	denominazione Commissione Collegio SENATO 2005	popolazione censimento 1991	codice collegio SENATO 1993	nome collegio SENATO 1993
90031	Illorai		1121	200005 Olbia		1231	200005 Olbia	
90032	Ifireddu		586	200005 Olbia		643	200005 Olbia	
90034	Laerru		1029	200005 Olbia		1115	200005 Olbia	
90035	La Maddalena		11369	200005 Olbia		11048	200005 Olbia	
90036	Luogosanto		1825	200005 Olbia		1875	200005 Olbia	
90037	Luras		2660	200005 Olbia		2762	200005 Olbia	
90038	Mara		808	200005 Olbia		927	200005 Olbia	
90039	Marris		630	200005 Olbia		665	200005 Olbia	
90041	Monti		2440	200005 Olbia		2698	200005 Olbia	
90042	Mores		2074	200005 Olbia		2211	200005 Olbia	
90044	Nughedu San Nicolò		1017	200005 Olbia		1173	200005 Olbia	
90045	Nule		1573	200005 Olbia		1719	200005 Olbia	
90046	Nulvi		3007	200005 Olbia		3078	200005 Olbia	
90047	Olbia		45366	200005 Olbia		41095	200005 Olbia	
90049	Oschiri		3749	200005 Olbia		3900	200005 Olbia	
90052	Ozieri		11334	200005 Olbia		11830	200005 Olbia	
90053	Padria		836	200005 Olbia		918	200005 Olbia	
90054	Palau		3468	200005 Olbia		3169	200005 Olbia	
90055	Pattada		3513	200005 Olbia		3772	200005 Olbia	
90056	Perugas		2488	200005 Olbia		2489	200005 Olbia	
90059	Pozzomaggiore		3011	200005 Olbia		3266	200005 Olbia	
90062	Aglientu		1093	200005 Olbia		1102	200005 Olbia	
90063	Santa Teresa Gallura		4349	200005 Olbia		4024	200005 Olbia	
90065	Sedini		1461	200005 Olbia		1543	200005 Olbia	
90066	Semestene		227	200005 Olbia		296	200005 Olbia	
90070	Tempio Pausania		13992	200005 Olbia		13899	200005 Olbia	
90071	Thiesi		3165	200005 Olbia		3344	200005 Olbia	
90073	Torralba		1022	200005 Olbia		1121	200005 Olbia	
90074	Trinità d'Agultu e Vignola		2026	200005 Olbia		1971	200005 Olbia	
90075	Tula		1665	200005 Olbia		1709	200005 Olbia	
90079	Valledoria		3713	200005 Olbia		3551	200005 Olbia	
90080	Telti		1969	200005 Olbia		1922	200005 Olbia	
90081	Badesi		1862	200005 Olbia		1860	200005 Olbia	
90082	Viddalba		1719	200005 Olbia		1781	200005 Olbia	

## XIV LEGISLATURA - DISEGNI DI LEGGE E RELAZIONI - DOCUMENTI

Senato della Repubblica - aree amministrative dei collegi uninominali 2005

codice comune / area sub comunale	nome comune	nome area sub comunale	popolazione censimento 2001	codice collegio SENATO 2005	denominazione Commissione Collegio SENATO 2005	popolazione censimento 1991	codice collegio SENATO 1993	nome collegio SENATO 1993
90083	Golfo Aranci		1961	200005	Olbia	1942	200005	Olbia
90084	Loiri Porto San Paolo		2214	200005	Olbia	2014	200005	Olbia
90085	Sant'Antonio di Gallura		1625	200005	Olbia	1636	200005	Olbia
90086	Tergu		570	200005	Olbia	530	200005	Olbia
90087	Santa Maria Coghinas		1439	200005	Olbia	1466	200005	Olbia
90088	Erula		807	200005	Olbia	787	200005	Olbia
90090	Padru		2109	200005	Olbia	2142	200005	Olbia
91009	Bitti		3481	200005	Olbia	3928	200005	Olbia
91014	Budoni		3929	200005	Olbia	3650	200005	Olbia
91027	Galtellì		2344	200005	Olbia	2299	200005	Olbia
91033	Irgoli		2294	200005	Olbia	2269	200005	Olbia
91040	Loculi		523	200005	Olbia	558	200005	Olbia
91041	Lodè		2212	200005	Olbia	2465	200005	Olbia
91043	Lula		1657	200005	Olbia	1791	200005	Olbia
91058	Onani		473	200005	Olbia	539	200005	Olbia
91059	Onifai		766	200005	Olbia	746	200005	Olbia
91063	Orosei		5870	200005	Olbia	5264	200005	Olbia
91067	Orune		3021	200005	Olbia	3279	200005	Olbia
91068	Osidda		266	200005	Olbia	299	200005	Olbia
91073	Posada		2394	200005	Olbia	2057	200005	Olbia
91076	San Teodoro		3103	200005	Olbia	2507	200005	Olbia
91085	Siniscola		10954	200005	Olbia	10377	200005	Olbia
91094	Torpè		2719	200005	Olbia	2667	200005	Olbia
92001	Arbus		7021	200006	Oristano	7596	200006	Oristano
92002	Armungia		584	200006	Oristano	668	200006	Oristano
92004	Ballao		971	200006	Oristano	1086	200006	Oristano
92005	Barrali		1076	200006	Oristano	1025	200006	Oristano
92006	Barumini		1413	200006	Oristano	1475	200006	Oristano
92014	Collinas		1014	200006	Oristano	1076	200006	Oristano
92016	Decimoputzu		4025	200006	Oristano	4113	200006	Oristano
92017	Dolianova		7979	200006	Oristano	7877	200003	Carbonia
92020	Donori		2138	200006	Oristano	2045	200006	Oristano
92022	Furtei		1723	200006	Oristano	1793	200006	Oristano
92023	Genuri		386	200006	Oristano	444	200006	Oristano

## XIV LEGISLATURA - DISEGNI DI LEGGE E RELAZIONI - DOCUMENTI

Senato della Repubblica - aree amministrative dei collegi uninominali 2005

codice comune / area sub comunale	nome comune	nome area sub comunale	popolazione censimento 2001	codice collegio SENATO 2005	denominazione Commissione Collegio SENATO 2005	popolazione censimento 1991	codice collegio SENATO 1993	nome collegio SENATO 1993
92025	Gesturi		1430	200006	Oristano	1480	200006	Oristano
92027	Goni		566	200006	Oristano	591	200006	Oristano
92029	Gonnosfanadiga		6970	200006	Oristano	7320	200006	Oristano
92030	Guamaggiore		1082	200006	Oristano	1112	200006	Oristano
92031	Guasila		2968	200006	Oristano	3063	200006	Oristano
92032	Guspini		12695	200006	Oristano	13380	200006	Oristano
92034	Las Plassas		269	200006	Oristano	317	200006	Oristano
92035	Lunamatrona		1858	200006	Oristano	1896	200006	Oristano
92039	Muravera		4650	200006	Oristano	4348	200006	Oristano
92044	Ortacesus		1009	200006	Oristano	921	200006	Oristano
92045	Pabillonis		3044	200006	Oristano	3106	200006	Oristano
92046	Pauli Arbarei		720	200006	Oristano	719	200006	Oristano
92048	Pimentel		1238	200006	Oristano	1249	200006	Oristano
92052	Samassi		5274	200006	Oristano	5463	200006	Oristano
92053	Samatzai		1746	200006	Oristano	1708	200006	Oristano
92054	San Basilio		1414	200006	Oristano	1459	200006	Oristano
92055	San Gavino Monreale		9460	200006	Oristano	10119	200006	Oristano
92057	Sanluri		8519	200006	Oristano	8499	200006	Oristano
92058	San Nicolò Gerrei		977	200006	Oristano	1041	200006	Oristano
92061	Sant'Andrea Frius		1892	200006	Oristano	1854	200006	Oristano
92064	San Vito		3895	200006	Oristano	4009	200006	Oristano
92065	Sardara		4350	200006	Oristano	4503	200006	Oristano
92067	Segariu		1358	200006	Oristano	1383	200006	Oristano
92069	Selegas		1523	200006	Oristano	1506	200006	Oristano
92070	Senorbi		4419	200006	Oristano	4228	200006	Oristano
92071	Serdiana		2279	200006	Oristano	2160	200003	Carbonia
92072	Serramanna		9545	200006	Oristano	9837	200006	Oristano
92073	Serrenti		5174	200006	Oristano	5327	200006	Oristano
92076	Setzu		166	200006	Oristano	189	200006	Oristano
92077	Siddi		799	200006	Oristano	878	200006	Oristano
92079	Silius		1385	200006	Oristano	1383	200006	Oristano
92081	Sturgus Donigala		2189	200006	Oristano	2202	200006	Oristano
92082	Soleminis		1587	200006	Oristano	1338	200003	Carbonia
92083	Suelli		1171	200006	Oristano	1198	200006	Oristano



## XIV LEGISLATURA - DISEGNI DI LEGGE E RELAZIONI - DOCUMENTI

Senato della Repubblica - aree amministrative dei collegi uninominali 2005

codice comune / area sub comunale	nome comune	nome area sub comunale	popolazione censimento 2001	codice collegio SENATO 2005	denominazione Commissione Collegio SENATO 2005	popolazione censimento 1991	codice collegio SENATO 1993	nome collegio SENATO 1993
92086	Tuili		1185	200006	Oristano	1263	200006	Oristano
92087	Turri		533	200006	Oristano	572	200006	Oristano
92089	Ussaramanna		611	200006	Oristano	656	200006	Oristano
92091	Vallermosa		2010	200006	Oristano	2092	200006	Oristano
92092	Villacidro		14732	200006	Oristano	14984	200006	Oristano
92093	Villamar		2960	200006	Oristano	3147	200006	Oristano
92095	Villanovaforru		700	200006	Oristano	739	200006	Oristano
92096	Villanovafranca		1491	200006	Oristano	1624	200006	Oristano
92097	Villaputzu		4831	200006	Oristano	5048	200006	Oristano
92098	Villasalto		1353	200006	Oristano	1539	200006	Oristano
92106	Castiadas		1310	200006	Oristano	1226	200006	Oristano
95003	Albagiara		289	200006	Oristano	310	200006	Oristano
95004	Ales		1628	200006	Oristano	1691	200006	Oristano
95005	Allai		413	200006	Oristano	466	200006	Oristano
95006	Arborea		3927	200006	Oristano	3785	200006	Oristano
95008	Assolo		485	200006	Oristano	544	200006	Oristano
95009	Asuni		425	200006	Oristano	517	200006	Oristano
95010	Baradili		95	200006	Oristano	119	200006	Oristano
95011	Barattii San Pietro		1251	200006	Oristano	1203	200006	Oristano
95012	Baressa		849	200006	Oristano	962	200006	Oristano
95013	Bauladu		687	200006	Oristano	685	200006	Oristano
95015	Bonarcado		1702	200006	Oristano	1762	200006	Oristano
95017	Busachi		1629	200006	Oristano	1836	200006	Oristano
95018	Cabras		8804	200006	Oristano	8994	200006	Oristano
95019	Cuglieri		3146	200006	Oristano	3401	200006	Oristano
95020	Fordongianus		1057	200006	Oristano	1176	200006	Oristano
95022	Gonnoscodina		562	200006	Oristano	550	200006	Oristano
95023	Gonnosnò		900	200006	Oristano	1006	200006	Oristano
95024	Gonnosramaiza		959	200006	Oristano	973	200006	Oristano
95025	Marrubiu		4962	200006	Oristano	4953	200006	Oristano
95026	Masullas		1196	200006	Oristano	1238	200006	Oristano
95027	Milis		1670	200006	Oristano	1694	200006	Oristano
95028	Mogorella		513	200006	Oristano	551	200006	Oristano
95029	Mogoro		4779	200006	Oristano	5029	200006	Oristano

## XIV LEGISLATURA - DISEGNI DI LEGGE E RELAZIONI - DOCUMENTI

Senato della Repubblica - aree amministrative dei collegi uninominali 2005

codice comune / area sub comunale	nome comune	nome area sub comunale	popolazione censimento 2001	codice collegio SENATO 2005	denominazione Commissione Collegio SENATO 2005	popolazione censimento 1991	codice collegio SENATO 1993	nome collegio SENATO 1993
95030	Morgongiori		892	200006	Oristano	1037	200006	Oristano
95031	Narbolia		1737	200006	Oristano	1691	200006	Oristano
95035	Nurachi		1619	200006	Oristano	1533	200006	Oristano
95036	Nureci		393	200006	Oristano	486	200006	Oristano
95037	Ollastra		1274	200006	Oristano	1267	200006	Oristano
95038	Oristano		31169	200006	Oristano	30990	200006	Oristano
95039	Palmas Arborea		1335	200006	Oristano	1240	200006	Oristano
95040	Pau		353	200006	Oristano	413	200006	Oristano
95042	Pompu		303	200006	Oristano	324	200006	Oristano
95043	Riola Sardo		2137	200006	Oristano	2143	200006	Oristano
95044	Ruinias		825	200006	Oristano	934	200006	Oristano
95045	Samugheo		3509	200006	Oristano	3741	200006	Oristano
95046	San Nicolò d'Arcidano		2912	200006	Oristano	2869	200006	Oristano
95047	Santa Giusta		4408	200006	Oristano	3945	200006	Oristano
95048	Villa Sant'Antonio		454	200006	Oristano	521	200006	Oristano
95050	San Vero Milis		2403	200006	Oristano	2419	200006	Oristano
95053	Seneghe		1972	200006	Oristano	2051	200006	Oristano
95054	Senis		576	200006	Oristano	674	200006	Oristano
95055	Sennariolo		173	200006	Oristano	204	200006	Oristano
95056	Siamaggiore		996	200006	Oristano	936	200006	Oristano
95057	Siamanna		863	200006	Oristano	859	200006	Oristano
95058	Simata		399	200006	Oristano	467	200006	Oristano
95059	Simaxis		2157	200006	Oristano	2173	200006	Oristano
95060	Sini		597	200006	Oristano	679	200006	Oristano
95061	Siris		249	200006	Oristano	261	200006	Oristano
95062	Solarussa		2493	200006	Oristano	2629	200006	Oristano
95065	Terralba		10229	200006	Oristano	10336	200006	Oristano
95066	Tramatza		998	200006	Oristano	1005	200006	Oristano
95067	Tresnuraghes		1296	200006	Oristano	1380	200006	Oristano
95069	Uras		3106	200006	Oristano	3377	200006	Oristano
95070	Usellus		933	200006	Oristano	993	200006	Oristano
95071	Villanova Truschedu		321	200006	Oristano	351	200006	Oristano
95072	Villaurbana		1794	200006	Oristano	1937	200006	Oristano
95073	Villa Verde		395	200006	Oristano	459	200006	Oristano

Senato della Repubblica - aree amministrative dei collegi uninominali 2005

codice comune / area sub comunale	nome comune	nome area sub comunale	popolazione censimento 2001	codice collegio SENATO 2005	denominazione Commissione Collegio SENATO 2005	popolazione censimento 1991	codice collegio SENATO 1993	nome collegio SENATO 1993
95074	Zeddiani		1190	200006	Oristano	1126	200006	Oristano
95075	Zerfaliu		1157	200006	Oristano	1196	200006	Oristano
95076	Siapiccia		376	200006	Oristano	412	200006	Oristano
95077	Curcuris		317	200006	Oristano	325	200006	Oristano

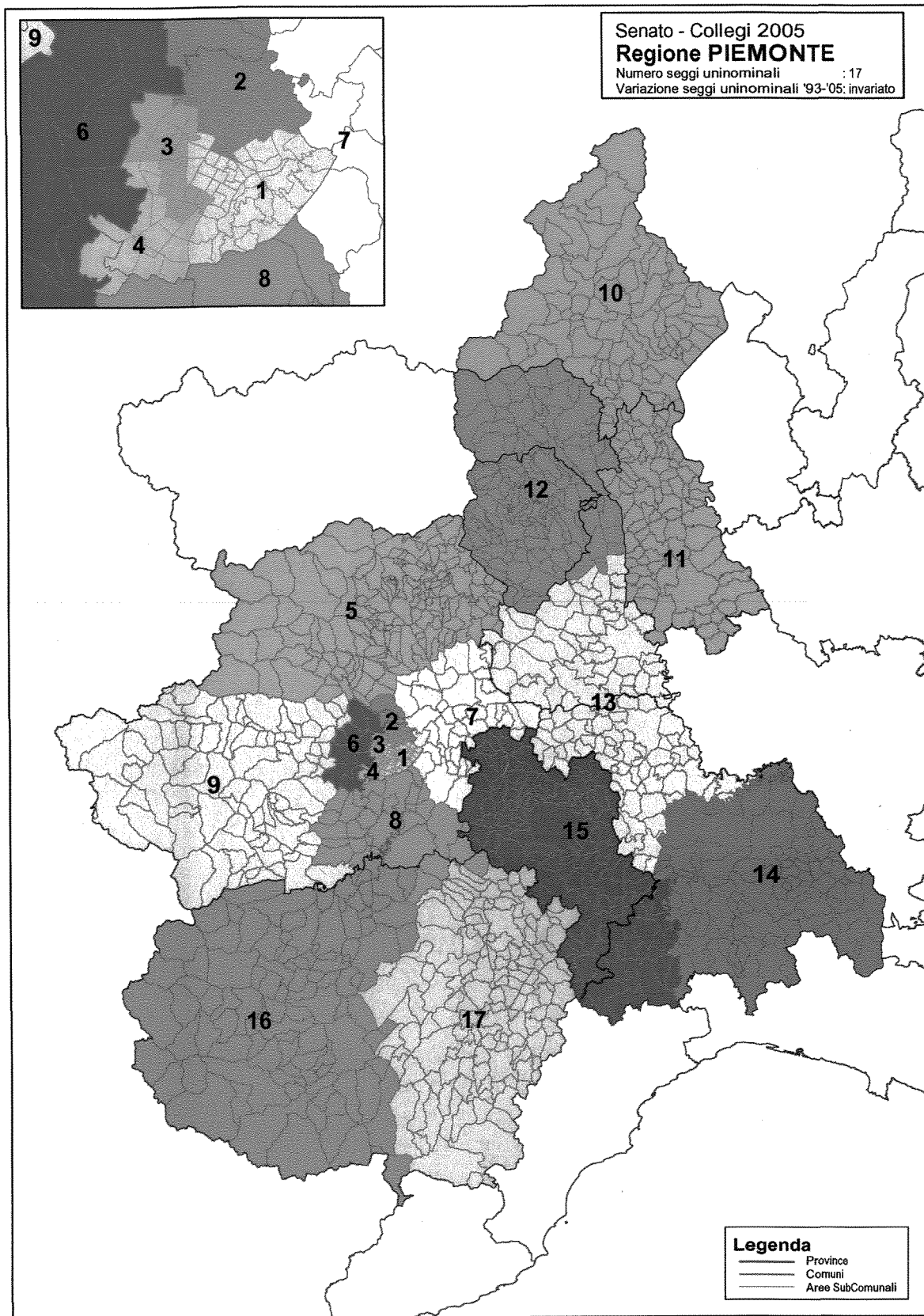
**Commissione per la verifica e la revisione dei Collegi Elettorali**

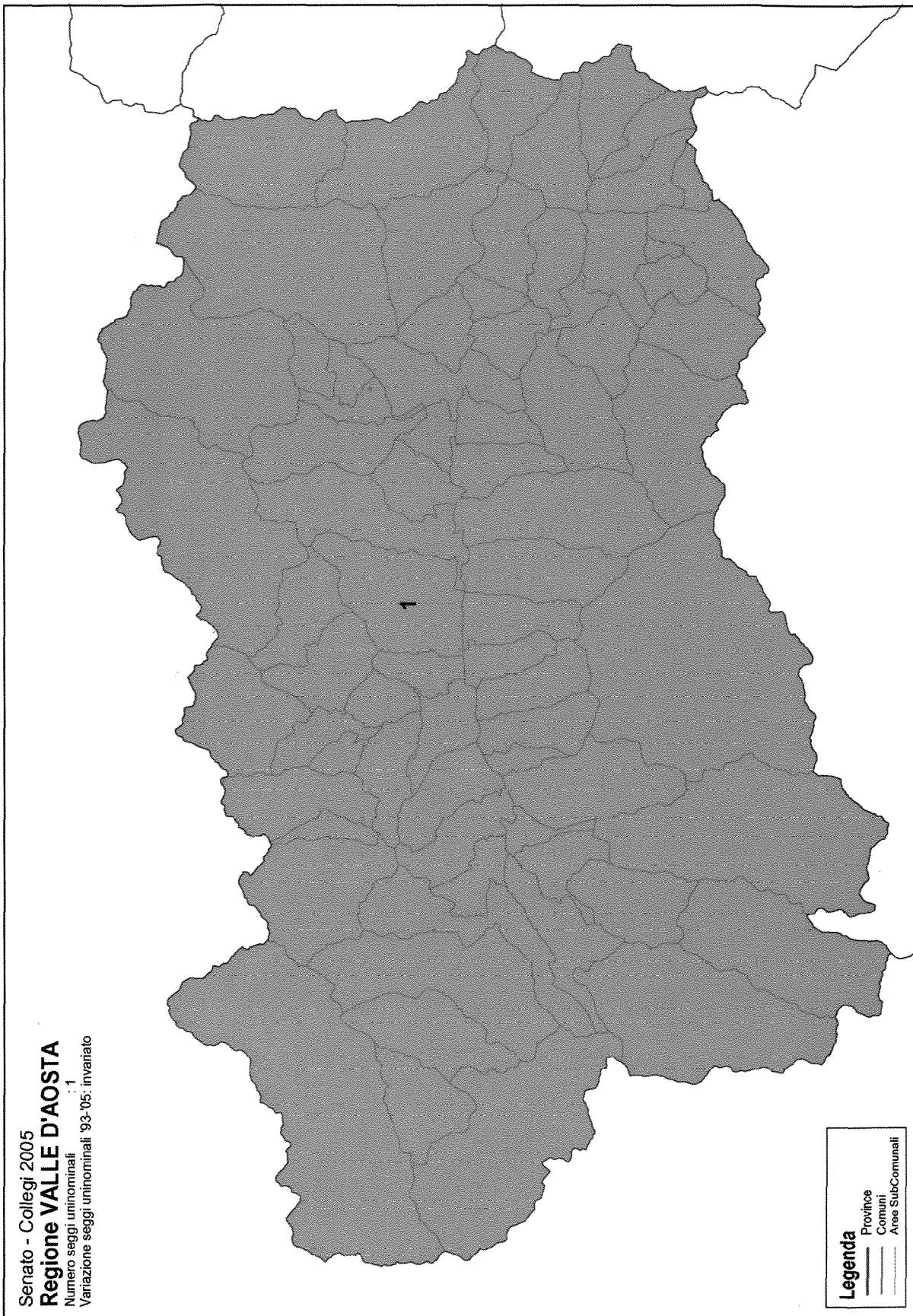
nominata dai Presidenti delle Camere  
ai sensi dell'art.7, comma 4, della legge n. 276 del 4 agosto 1993,  
recante norme per l'elezione del Senato della Repubblica,  
e ai sensi dell'art.7, comma 6, della legge n. 277 del 4 agosto 1993,  
recante nuove norme per l'elezione della Camera dei Deputati

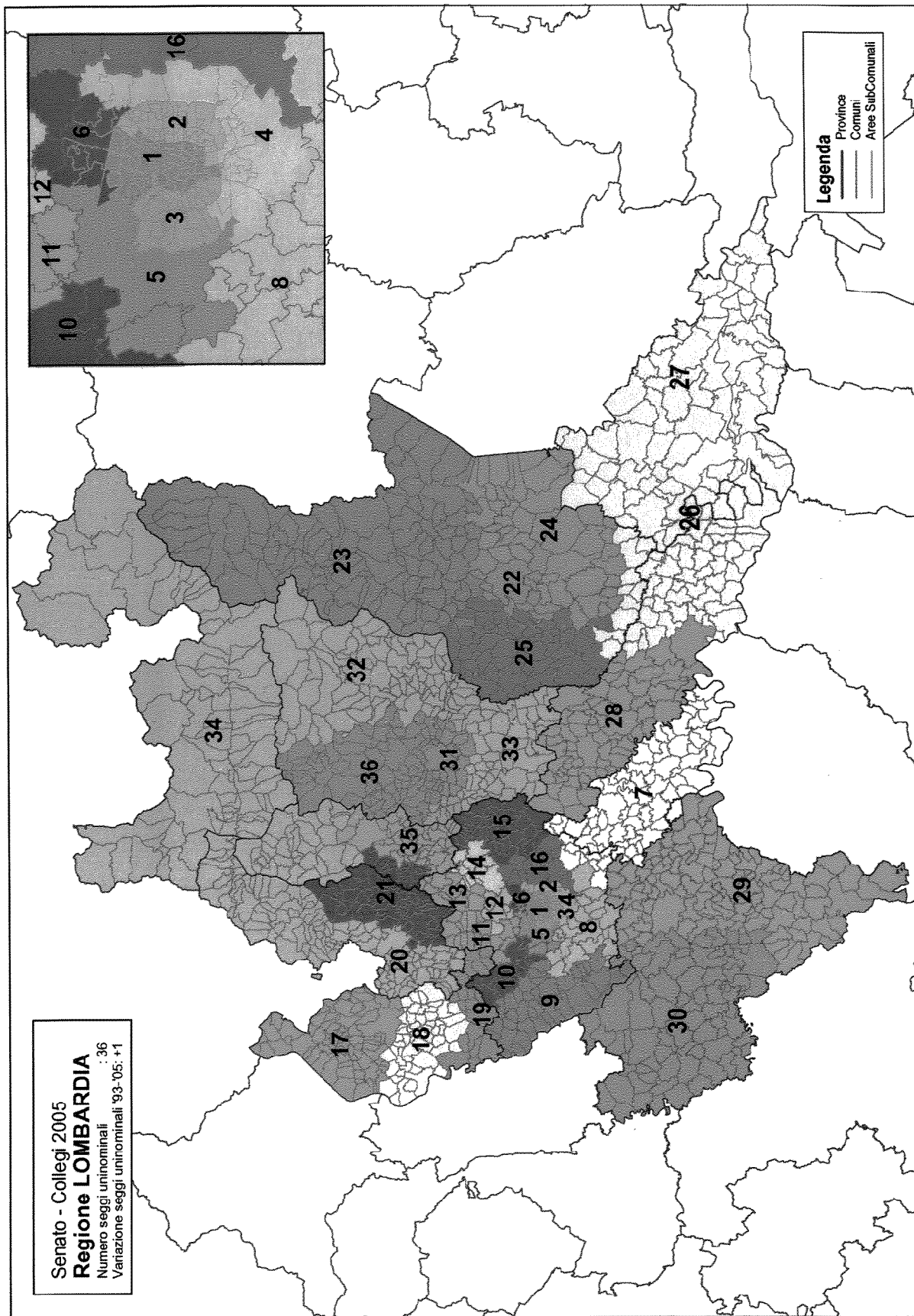
**SENATO della REPUBBLICA - Collegi uninominali 2005**

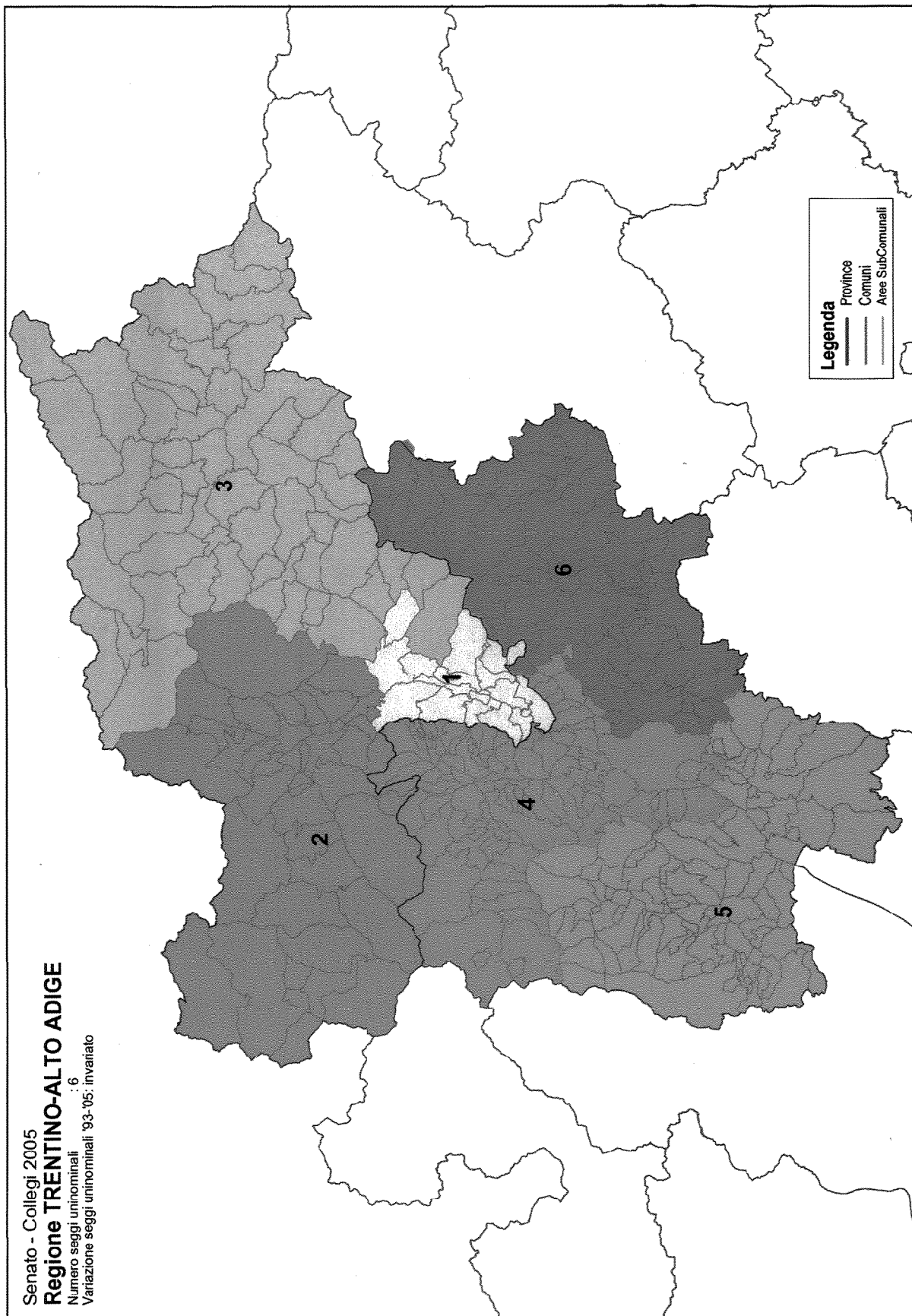
**b) Cartografia dei collegi**

**Roma, 10 ottobre 2005**

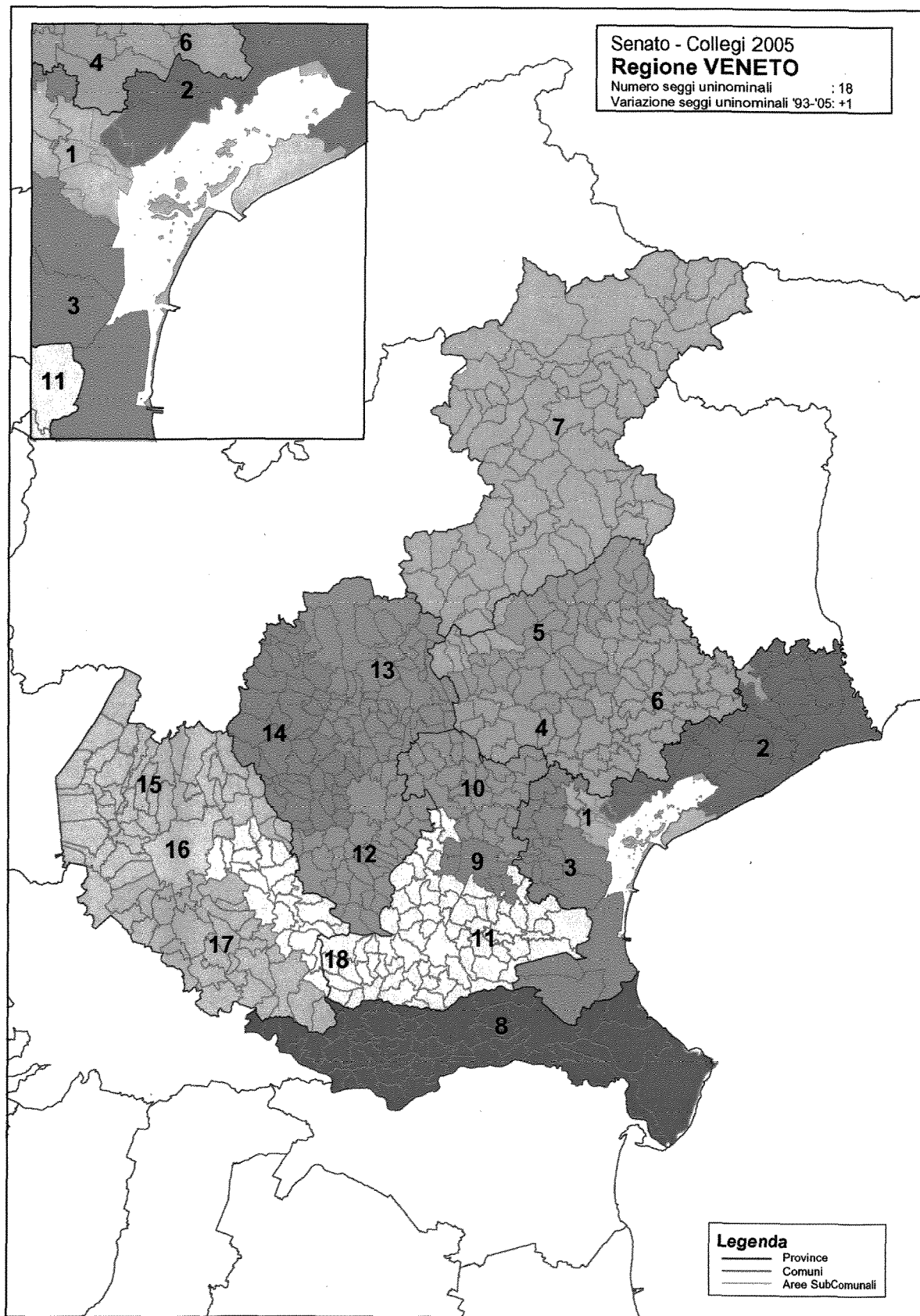


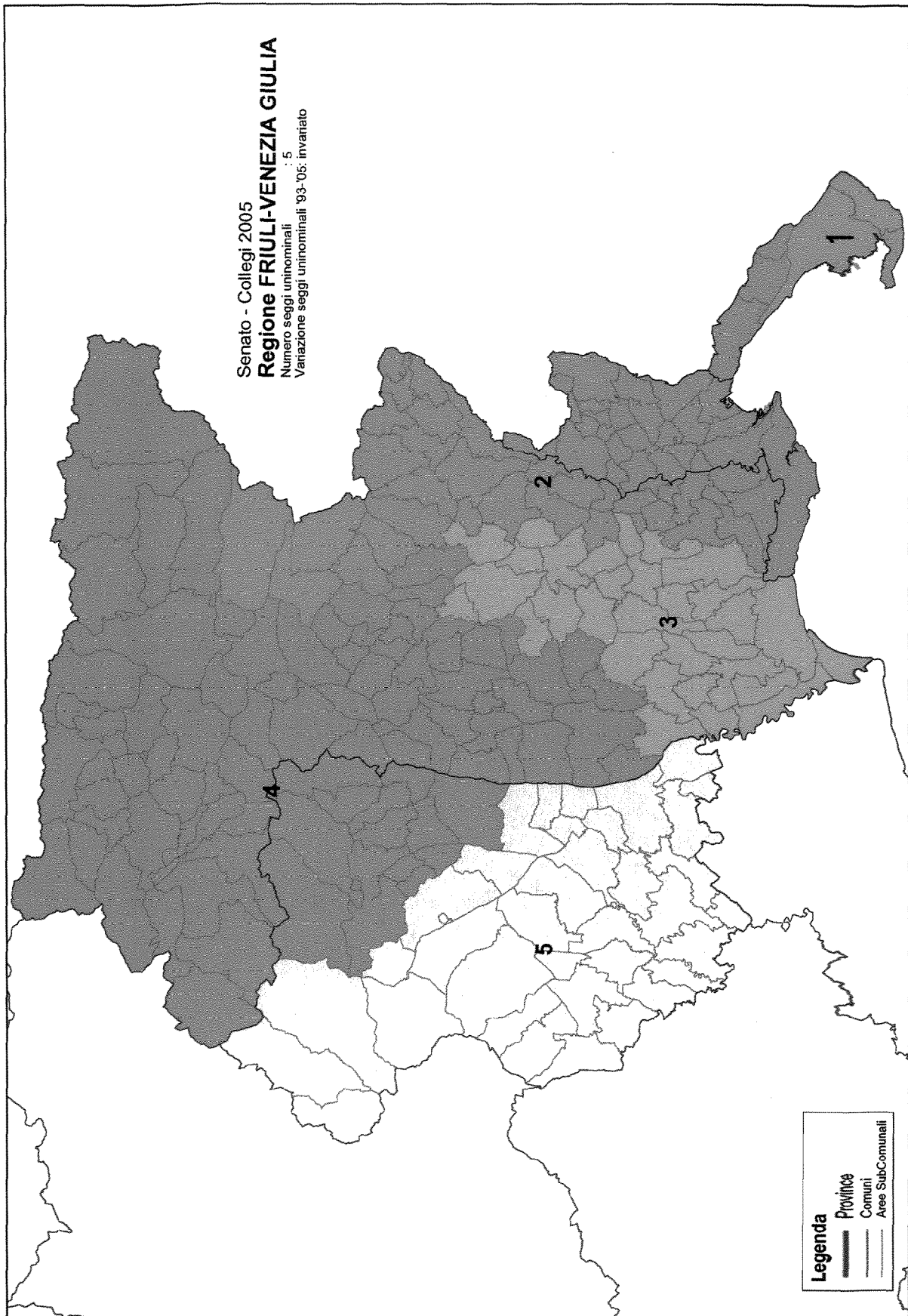


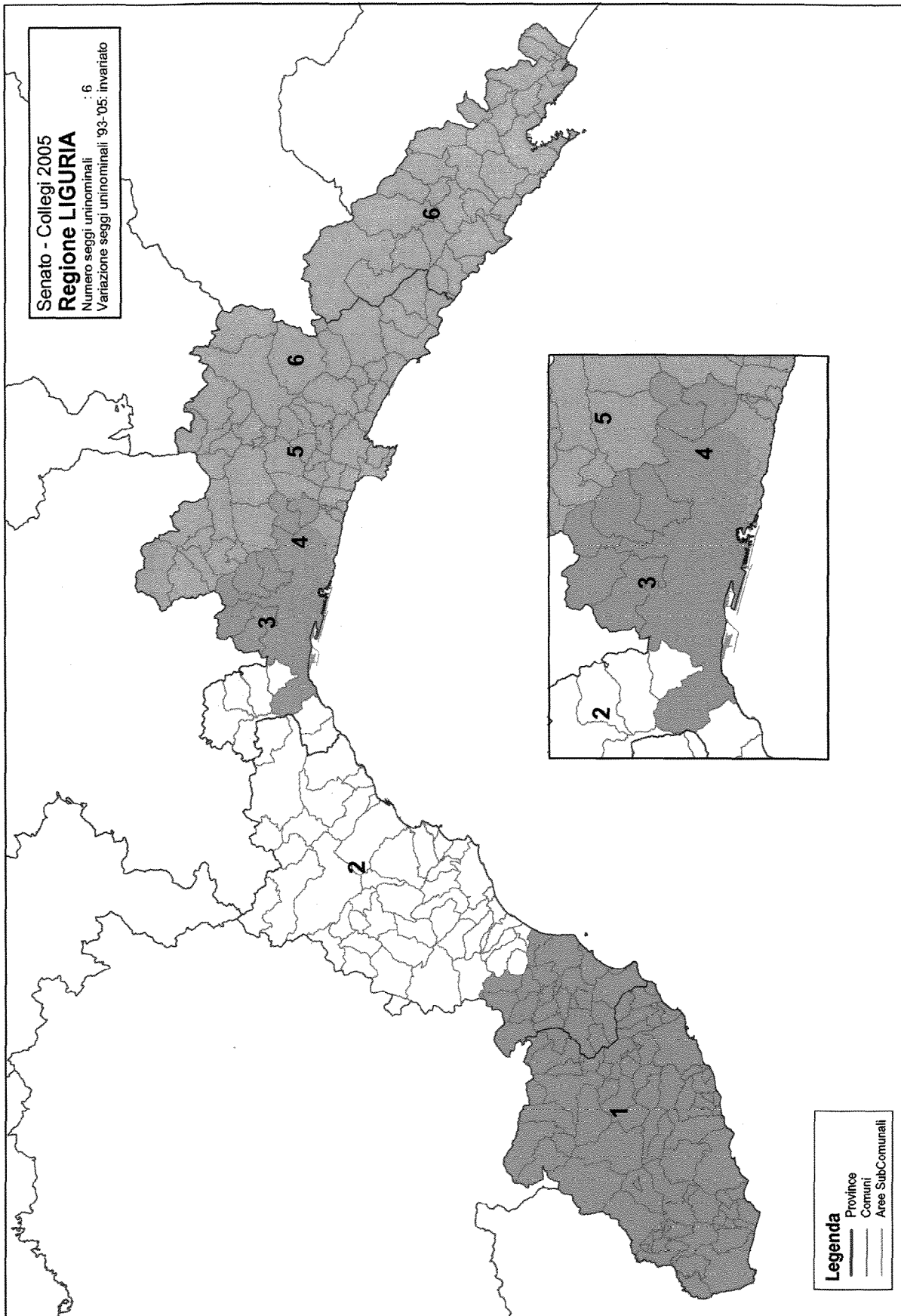


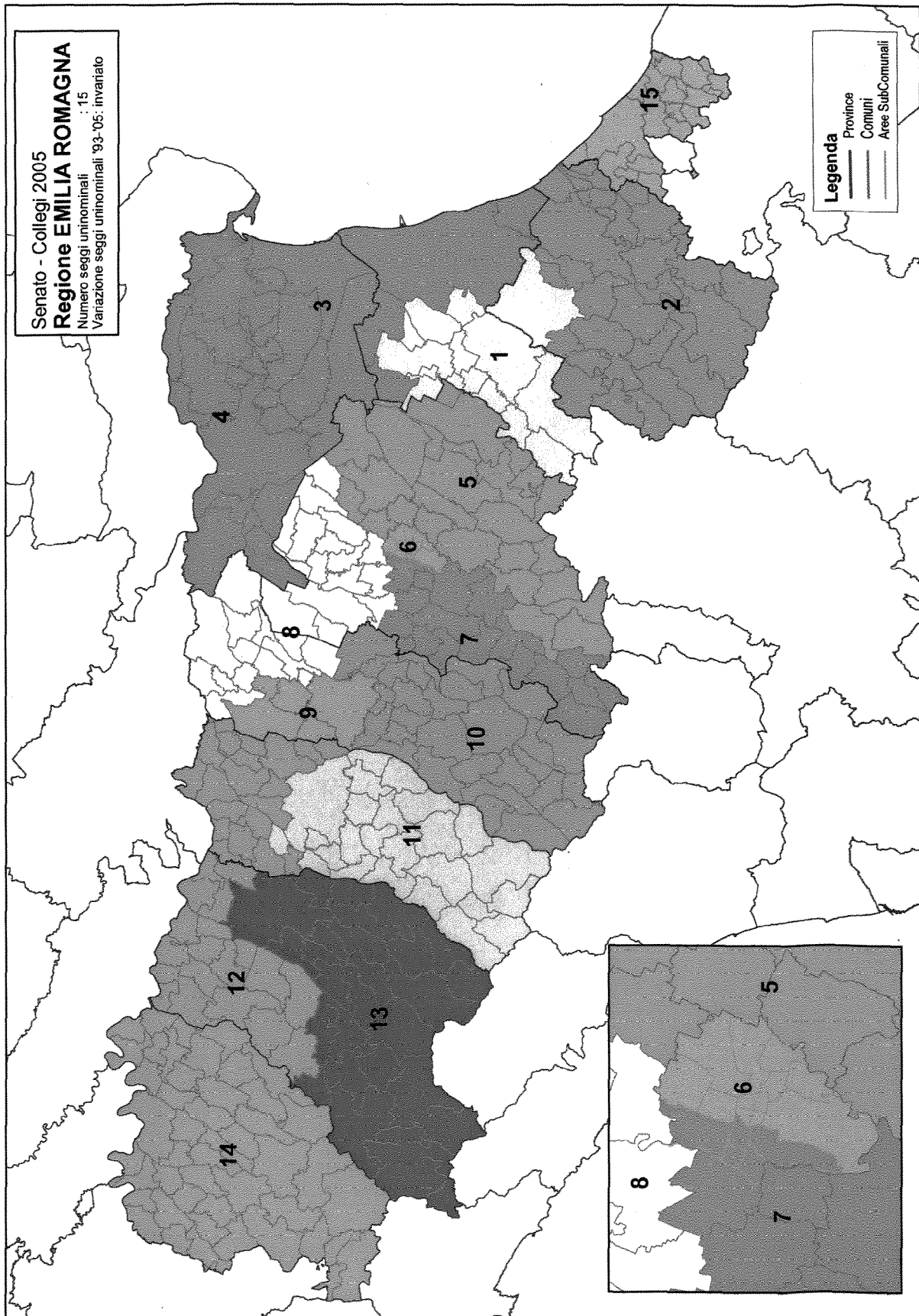


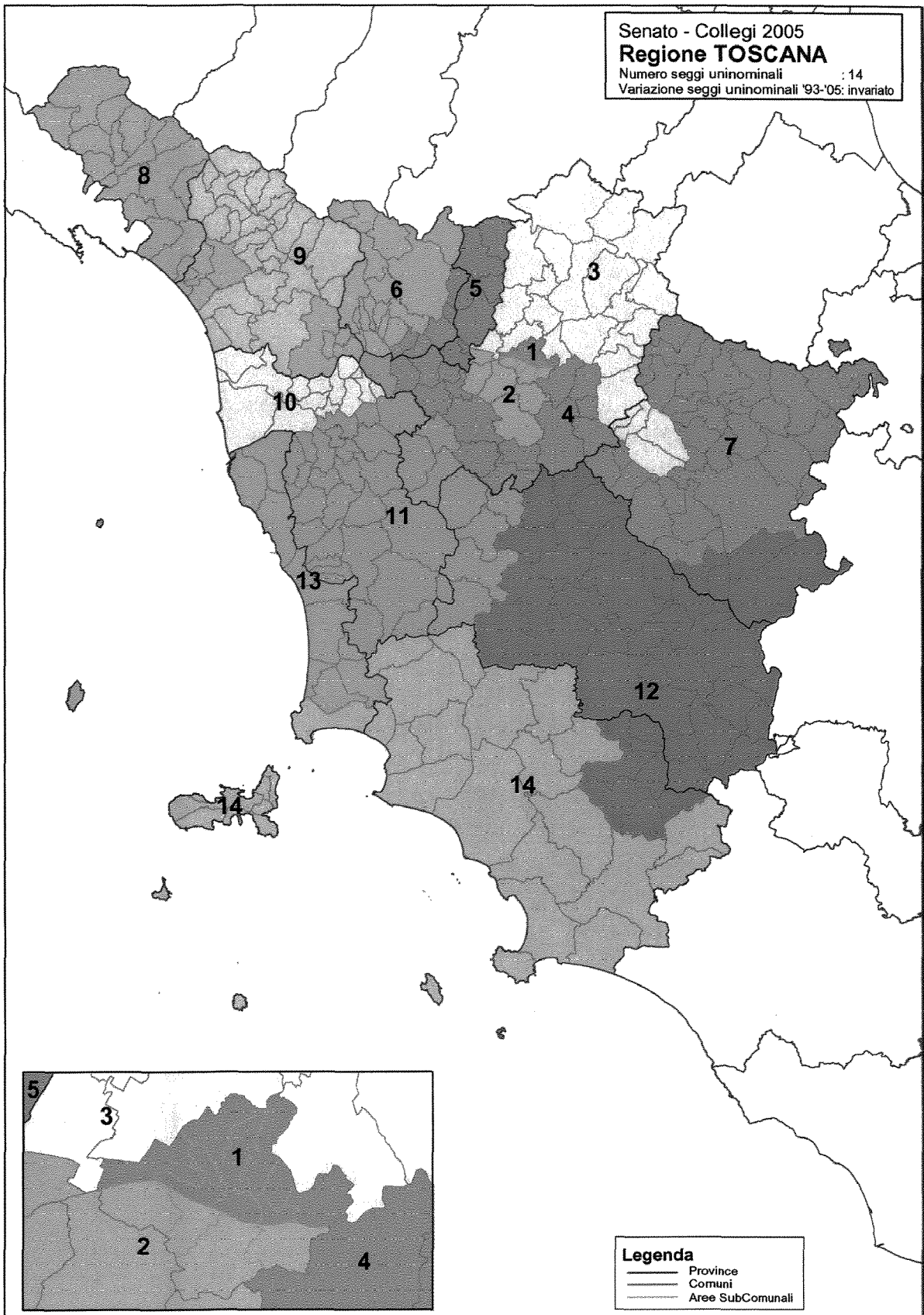


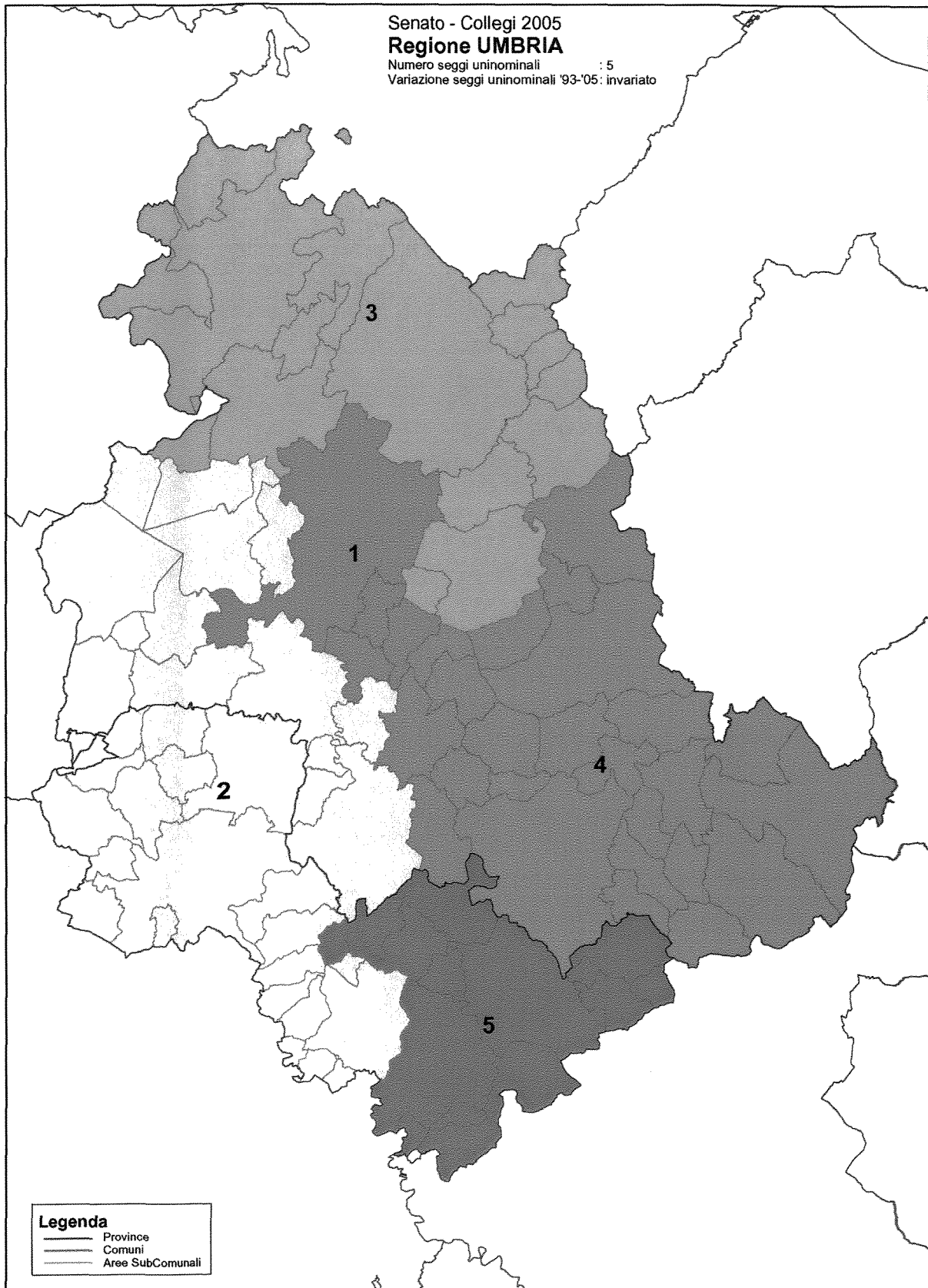


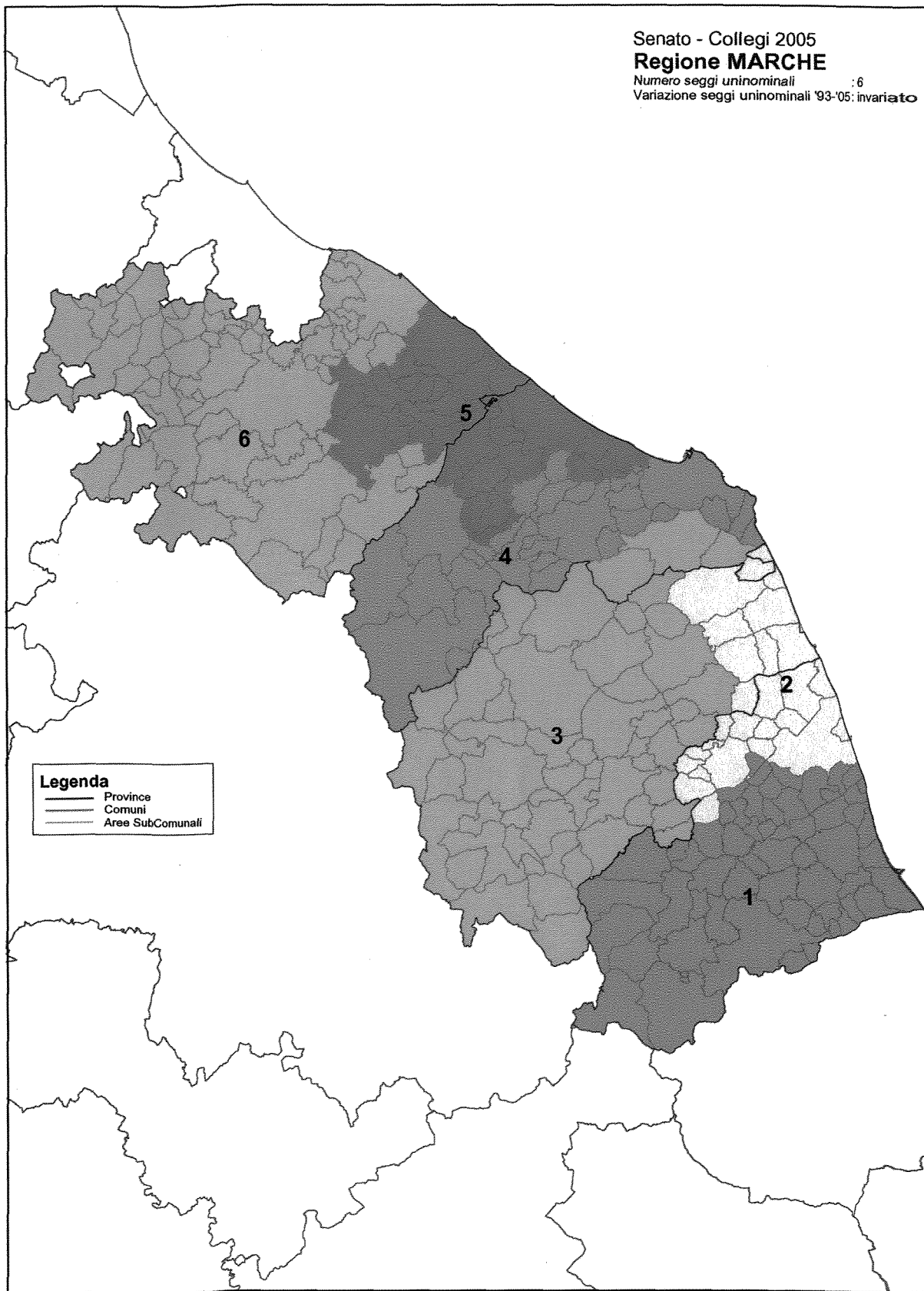


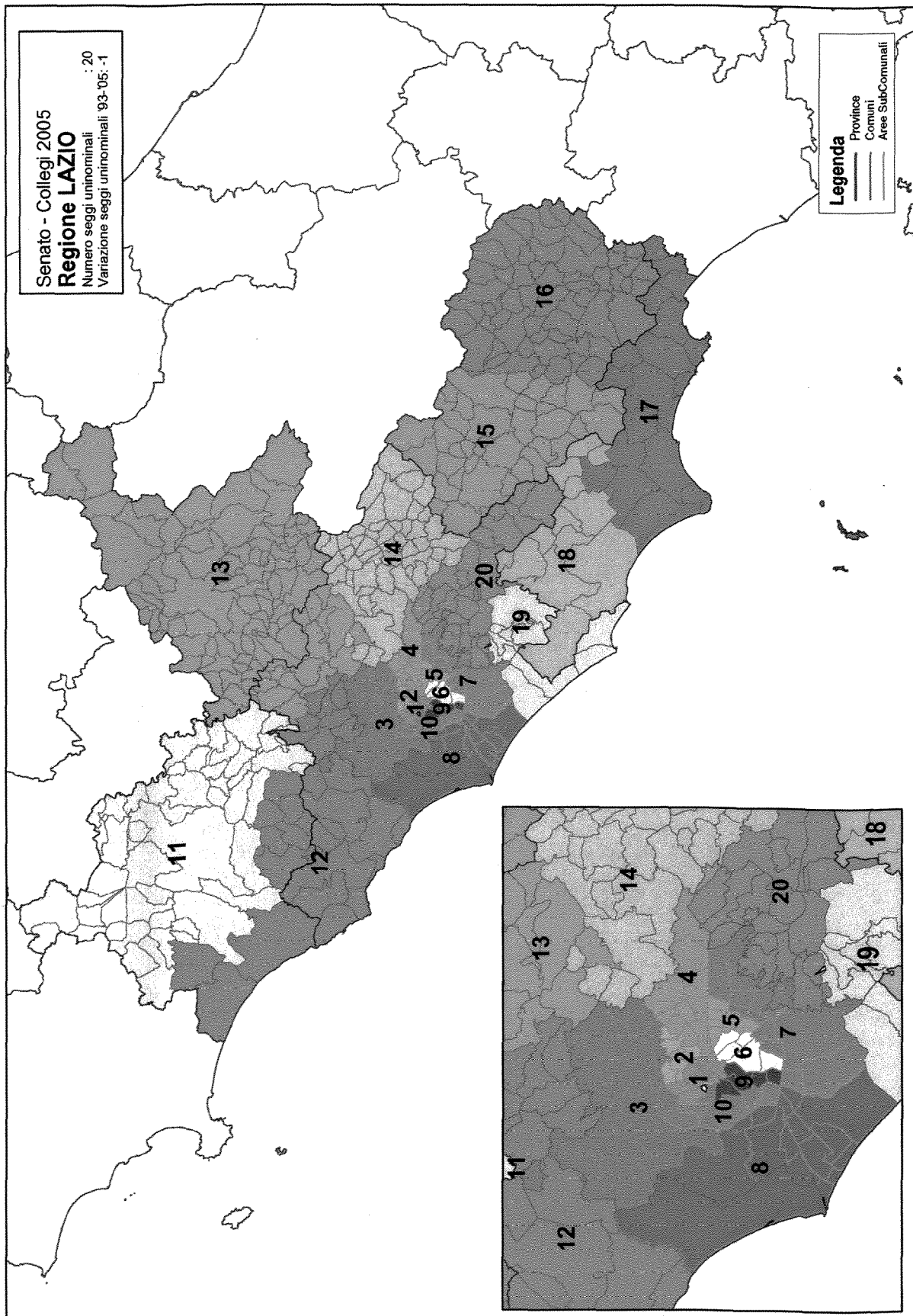




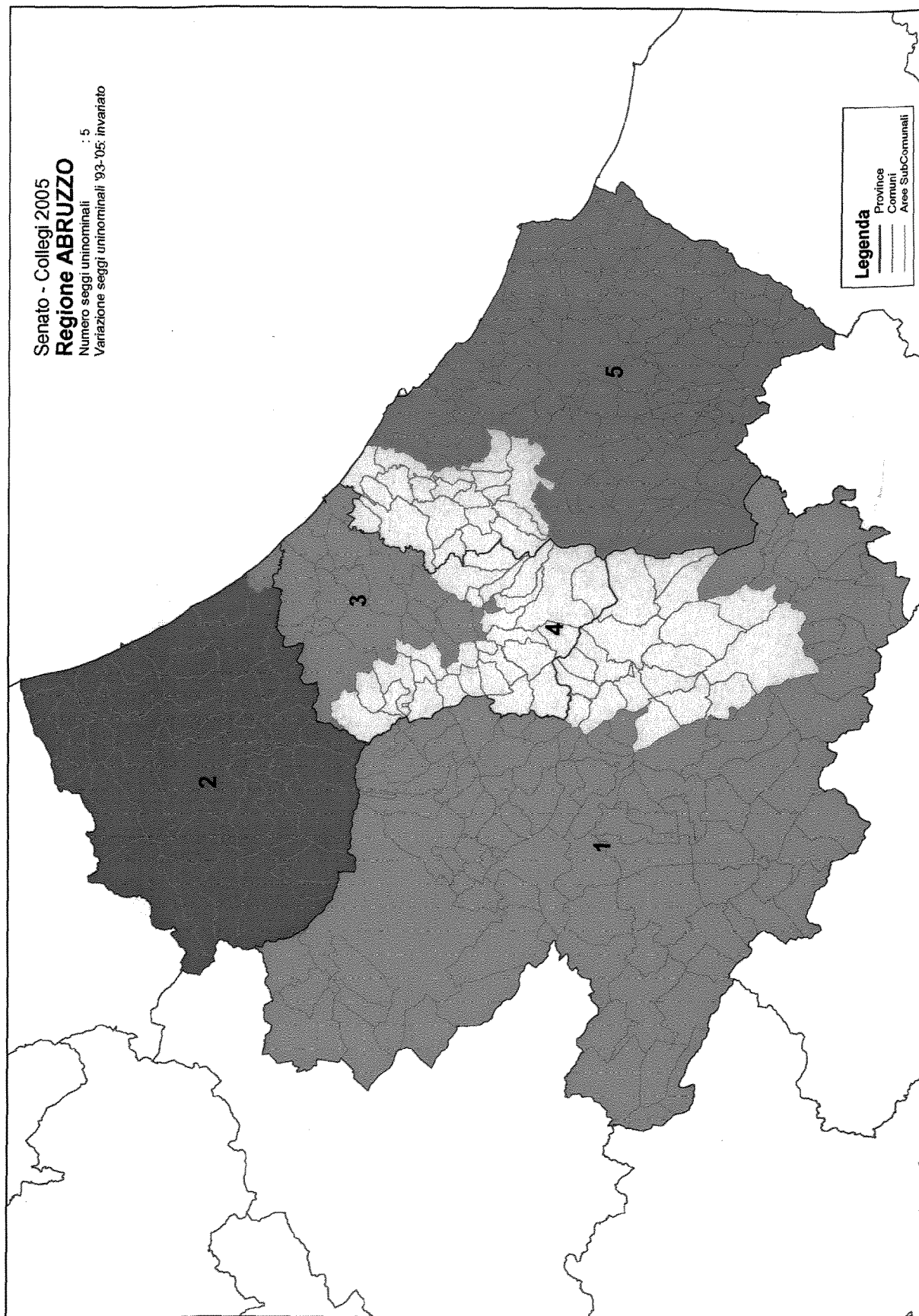


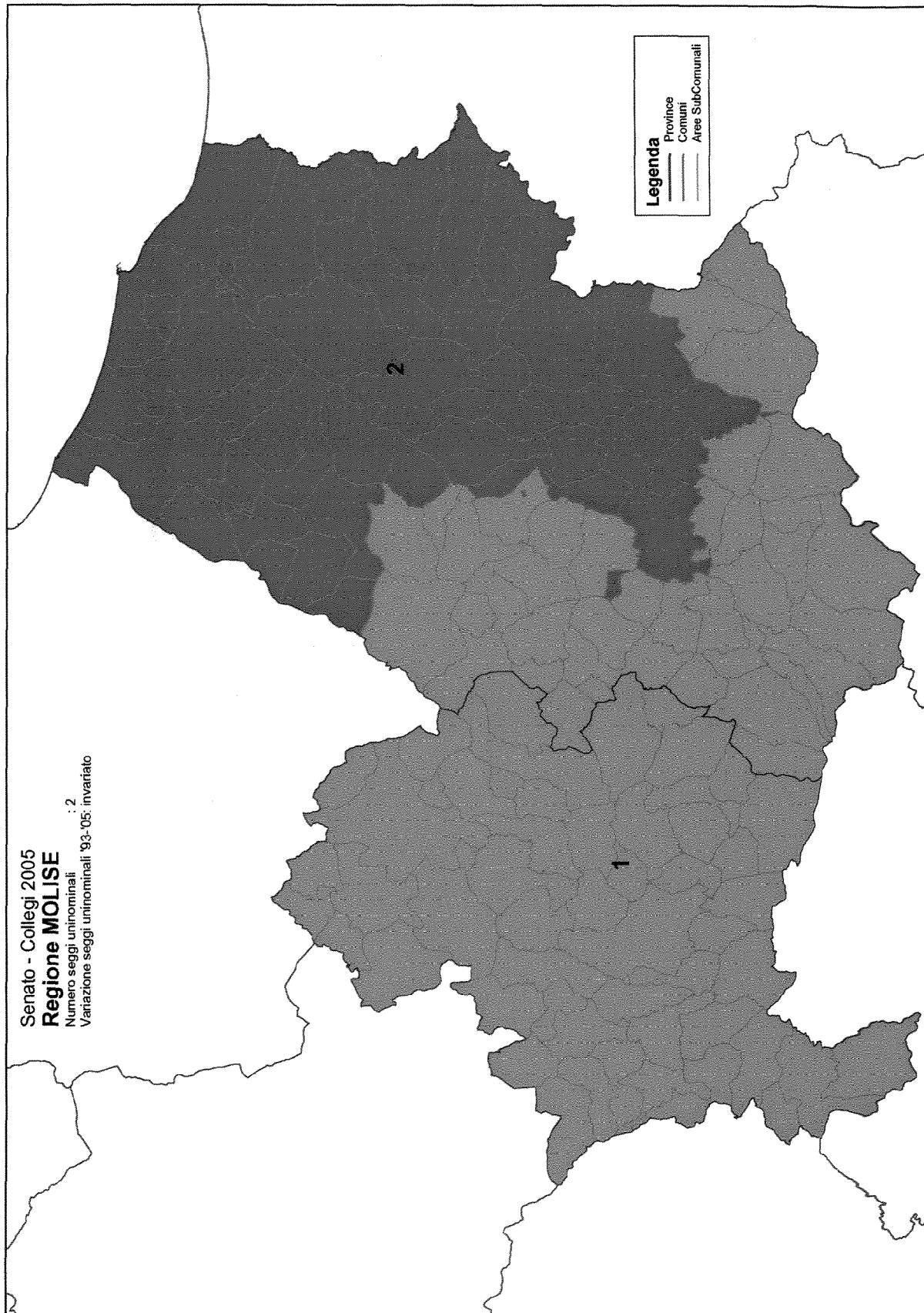


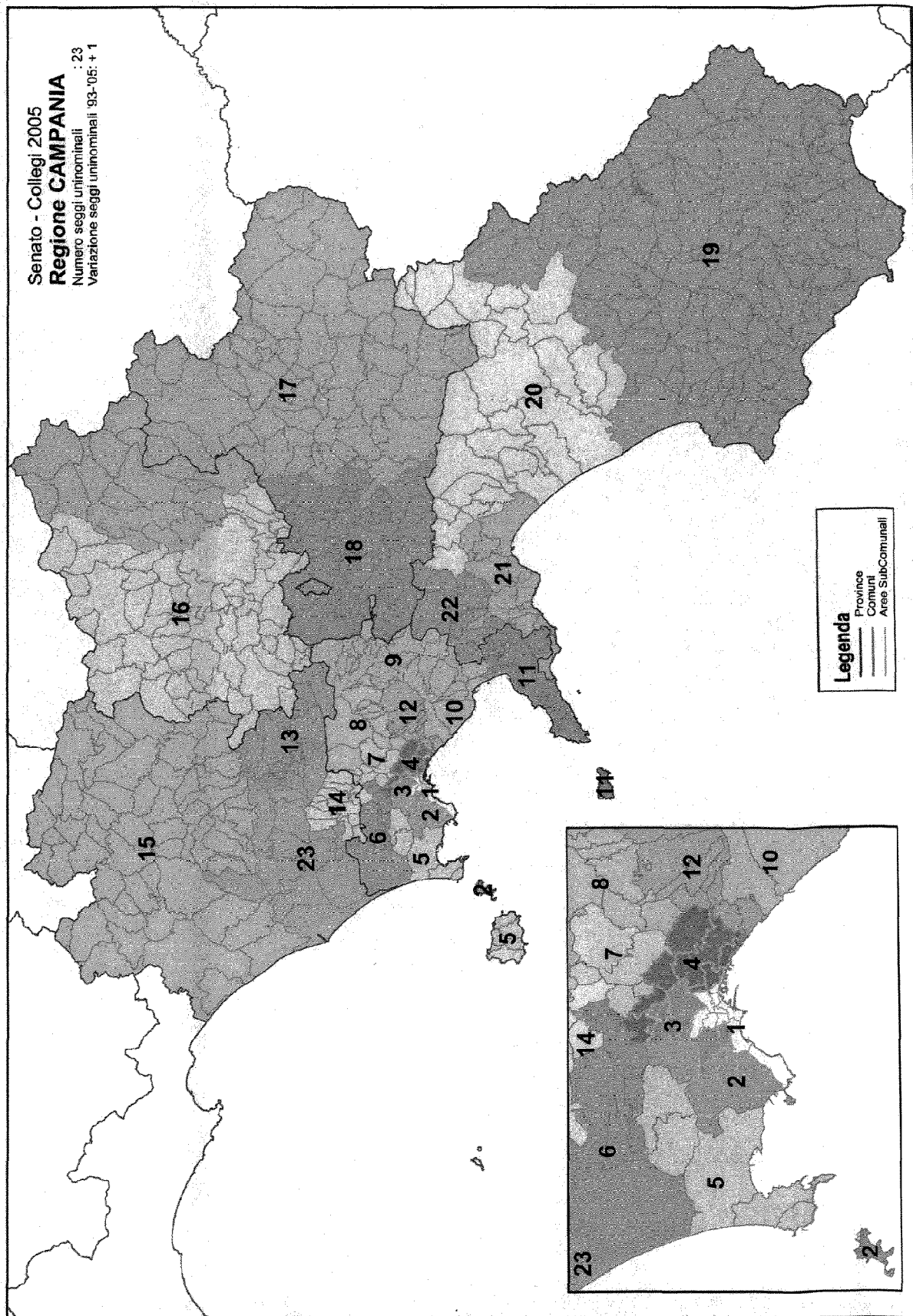


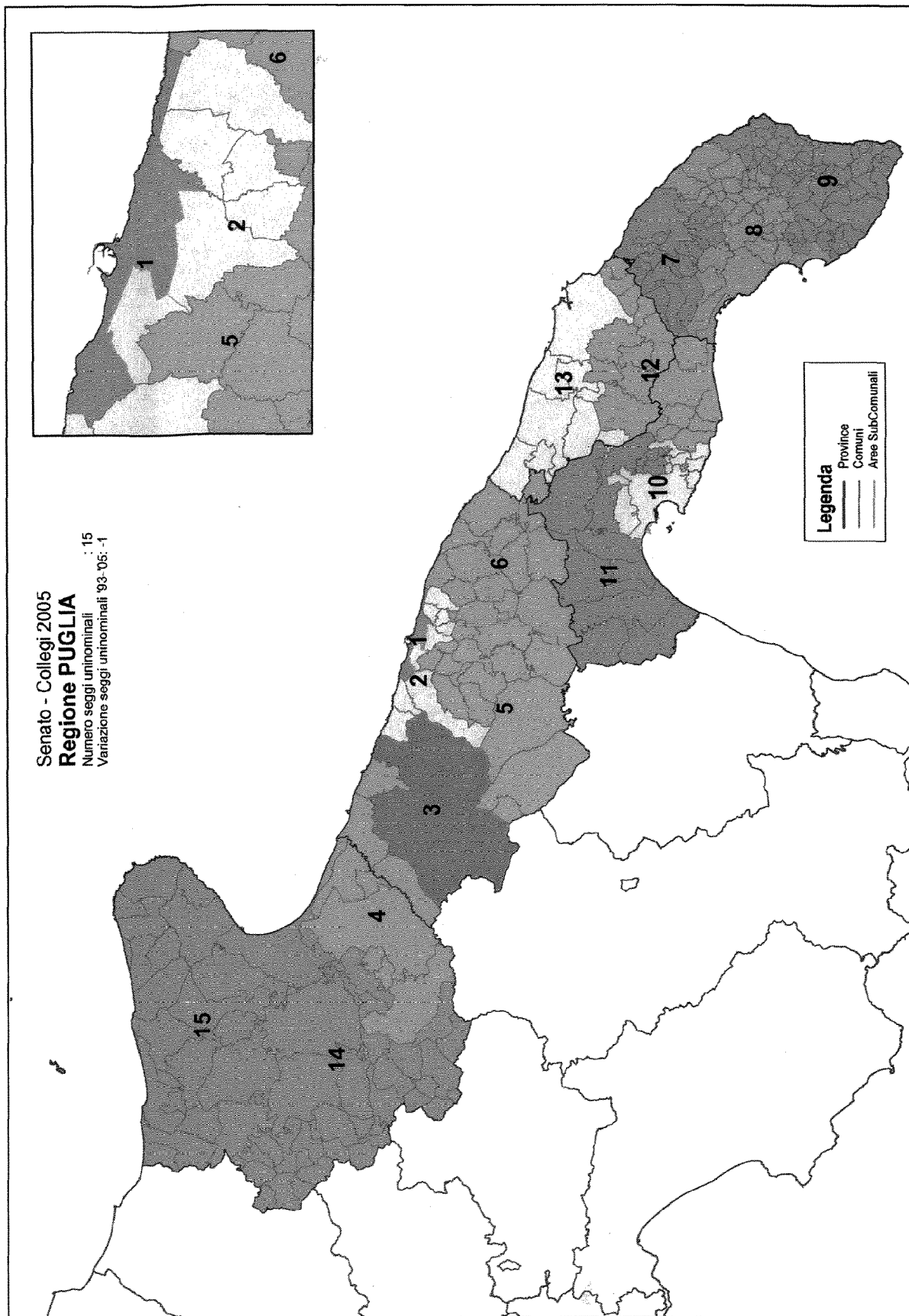


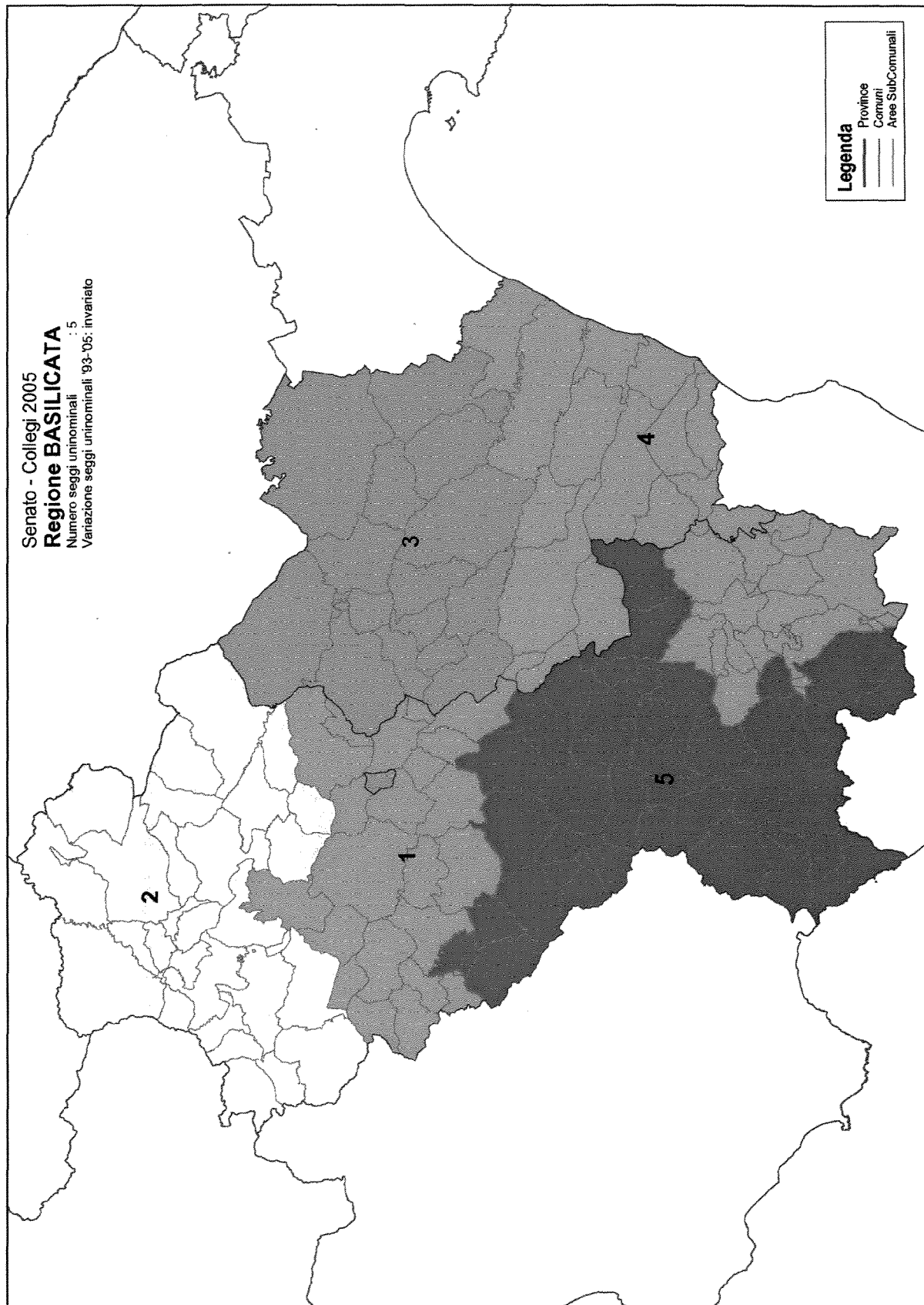


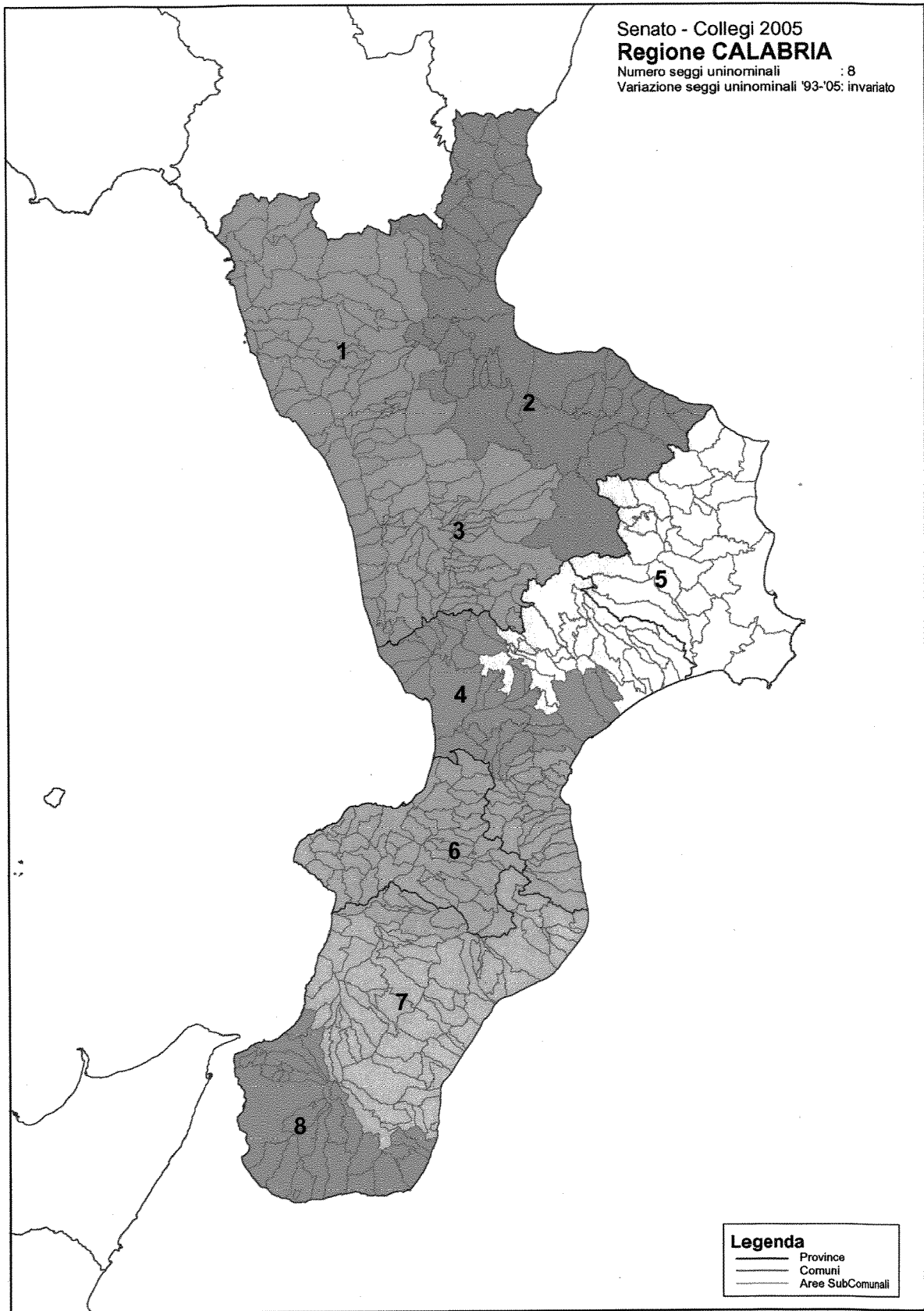


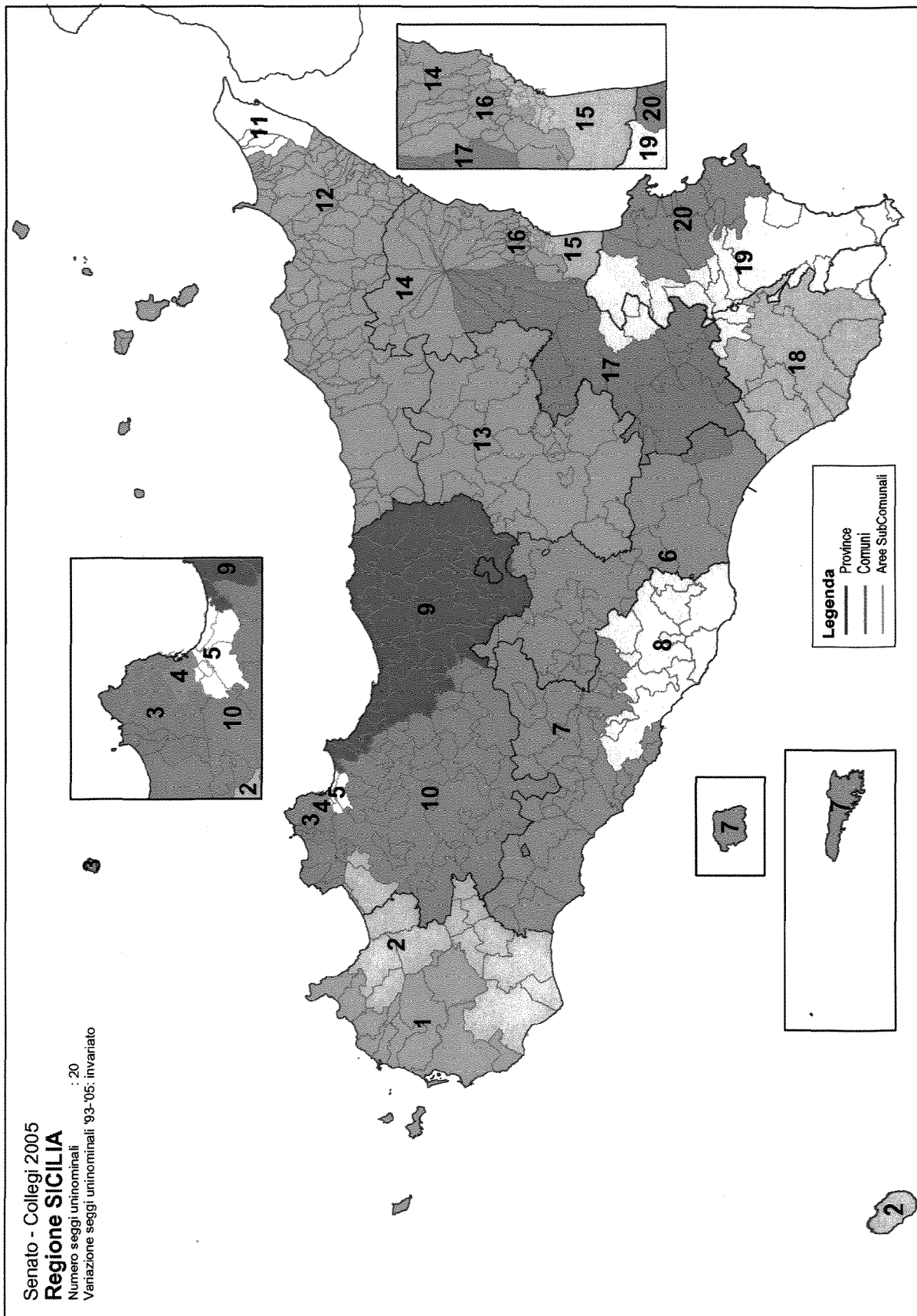


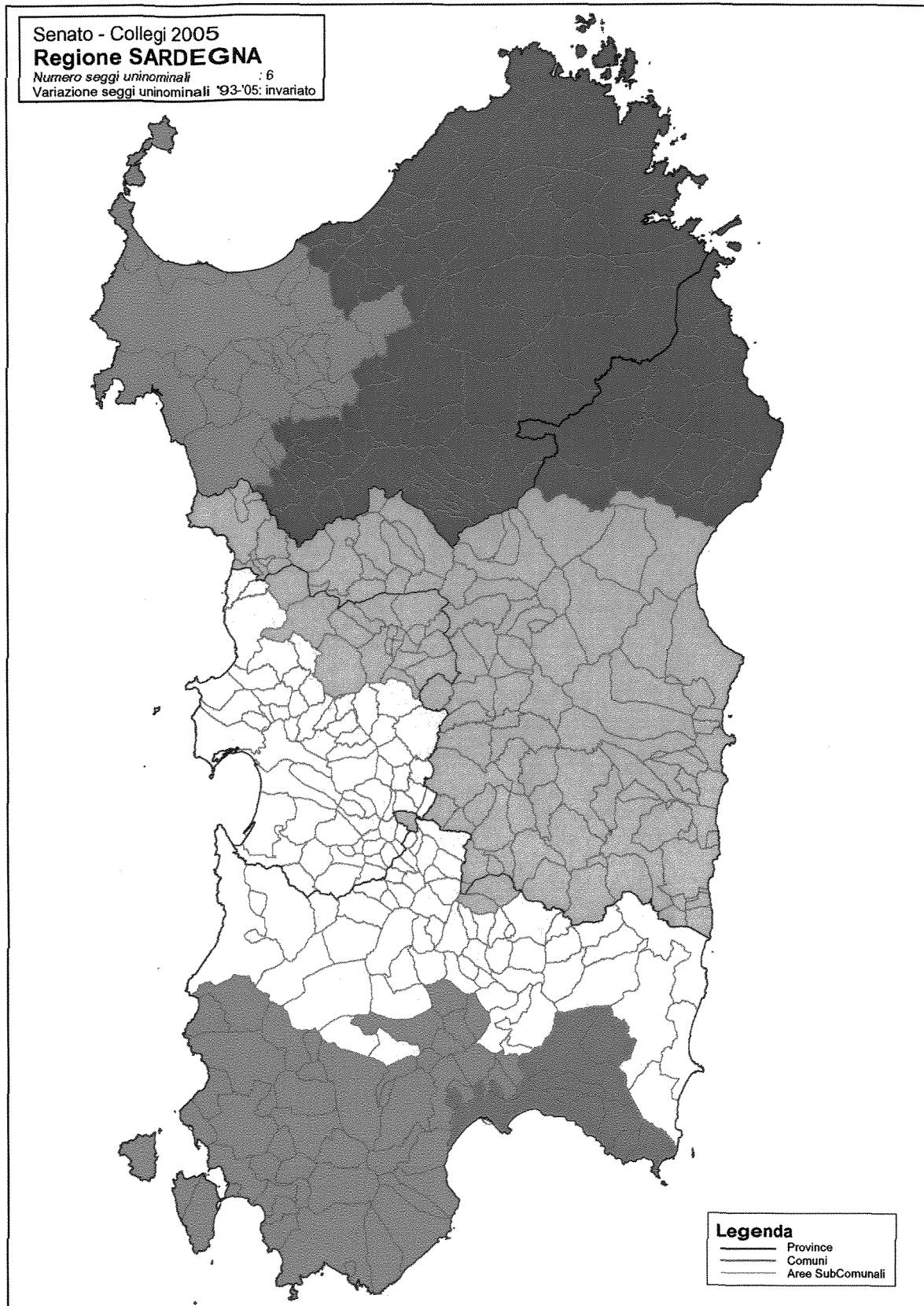














**Commissione per la verifica e la revisione dei Collegi Elettorali**

nominata dai Presidenti delle Camere  
ai sensi dell'art.7, comma 4, della legge n. 276 del 4 agosto 1993,  
recante norme per l'elezione del Senato della Repubblica,  
e ai sensi dell'art.7, comma 6, della legge n. 277 del 4 agosto 1993,  
recante nuove norme per l'elezione della Camera dei Deputati

**ALLEGATI**

**CAMERA dei DEPUTATI**

**Roma, 10 ottobre 2005**



## Commissione per la verifica e la revisione dei Collegi Elettorali

nominata dai Presidenti delle Camere  
ai sensi dell'art.7, comma 4, della legge n. 276 del 4 agosto 1993,  
recante norme per l'elezione del Senato della Repubblica,  
e ai sensi dell'art.7, comma 6, della legge n. 277 del 4 agosto 1993,  
recante nuove norme per l'elezione della Camera dei Deputati

### Allegati

#### **CAMERA dei DEPUTATI - Collegi uninominali 2005**

4. Cartografia dei collegi uninominali 1993: rispetto soglie di popolazione censimento 2001
5. Descrizione degli interventi di revisione operati:

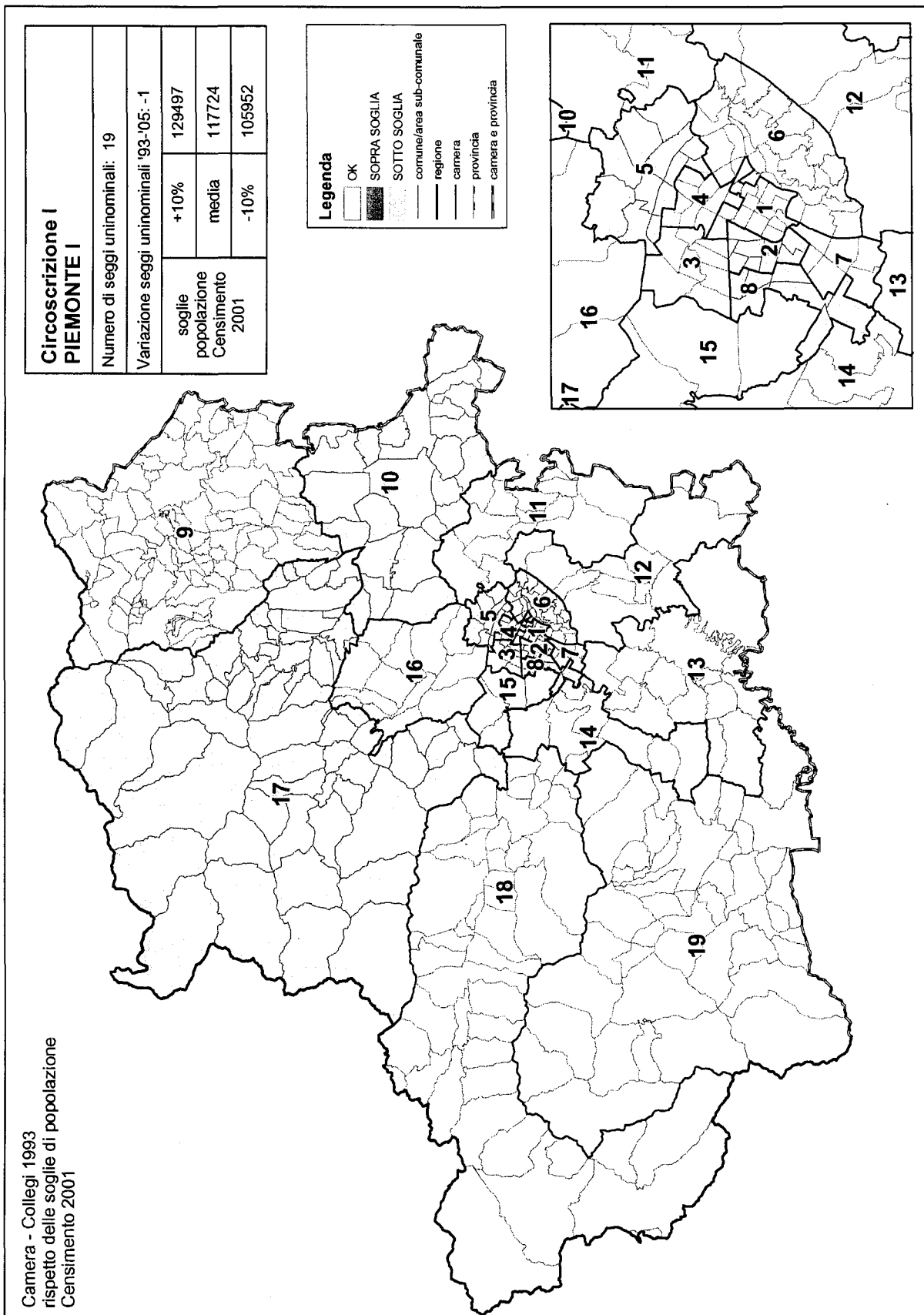
circoscrizione I	Piemonte 1
circoscrizione II	Piemonte 2
circoscrizione III	Lombardia 1
circoscrizione IV	Lombardia 2
circoscrizione V	Lombardia 3
circoscrizione VII	Veneto 1
circoscrizione VIII	Veneto 2
circoscrizione XI	Friuli-Venezia Giulia
circoscrizione X	Liguria
circoscrizione XI	Emilia-Romagna
circoscrizione XII	Toscana
circoscrizione XV	Lazio 1
circoscrizione XVI	Lazio 2
circoscrizione XVII	Abruzzo
circoscrizione XIX	Campania 1
circoscrizione XX	Campania 2
circoscrizione XXI	Puglia
circoscrizione XXII	Basilicata
circoscrizione XXIII	Calabria
circoscrizione XXIV	Sicilia 1
circoscrizione XXV	Sicilia 2
circoscrizione XXVI	Sardegna
6. Composizione per provincia della popolazione dei collegi 2005

### **Commissione per la verifica e la revisione dei Collegi Elettorali**

nominata dai Presidenti delle Camere  
ai sensi dell'art.7, comma 4, della legge n. 276 del 4 agosto 1993,  
recante norme per l'elezione del Senato della Repubblica,  
e ai sensi dell'art.7, comma 6, della legge n. 277 del 4 agosto 1993,  
recante nuove norme per l'elezione della Camera dei Deputati

### **CAMERA dei DEPUTATI - Collegi uninominali 2005**

Allegato 4 - Cartografia dei collegi uninominali 1993: rispetto soglie di  
popolazione censimento 2001



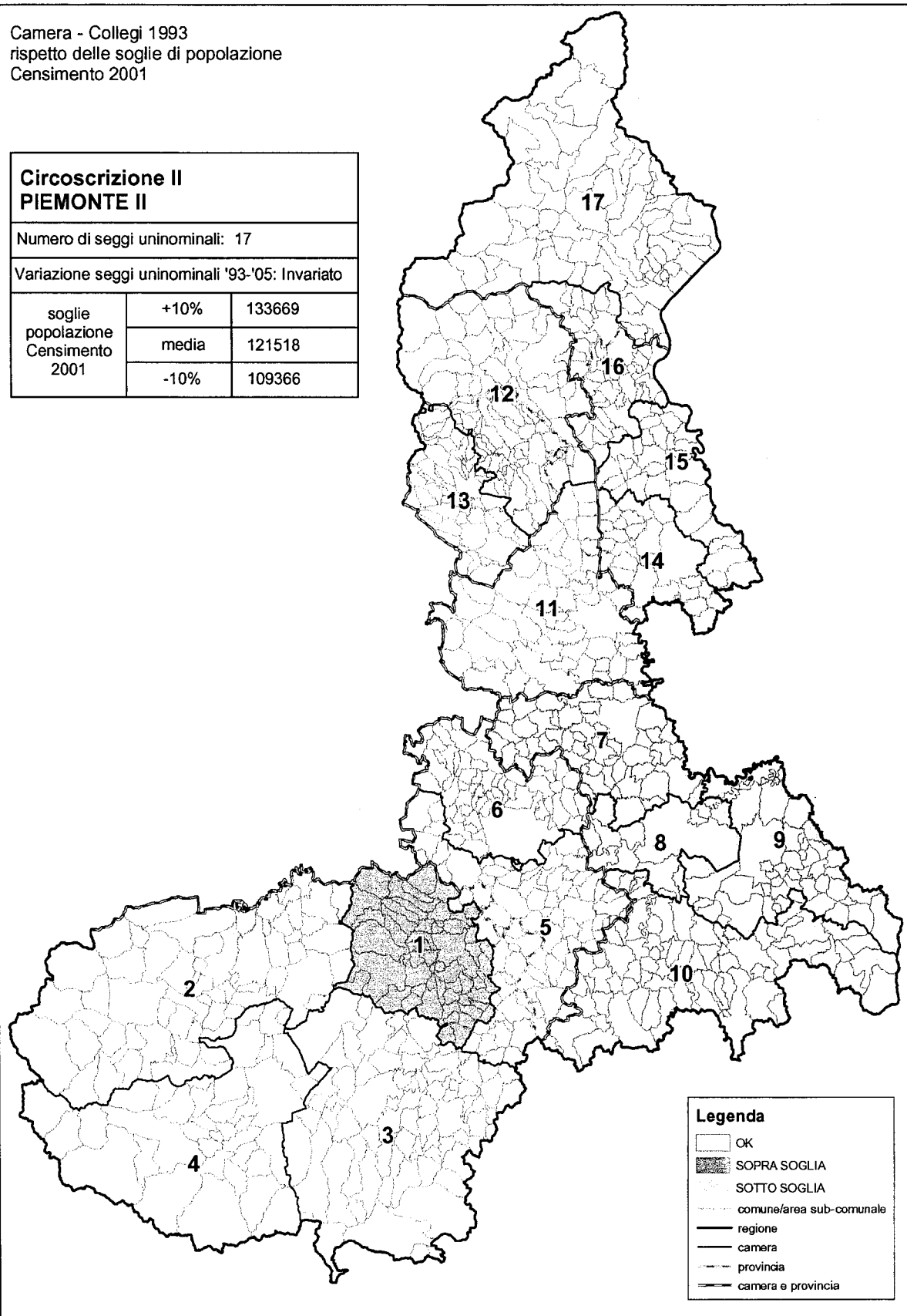
Camera - Collegi 1993  
rispetto delle soglie di popolazione  
Censimento 2001

**Circoscrizione II  
PIEMONTE II**

Numero di seggi uninominali: 17

Variationi seggi uninominali '93-'05: Invariato

soglie popolazione Censimento 2001	+10%	133669
	media	121518
	-10%	109366

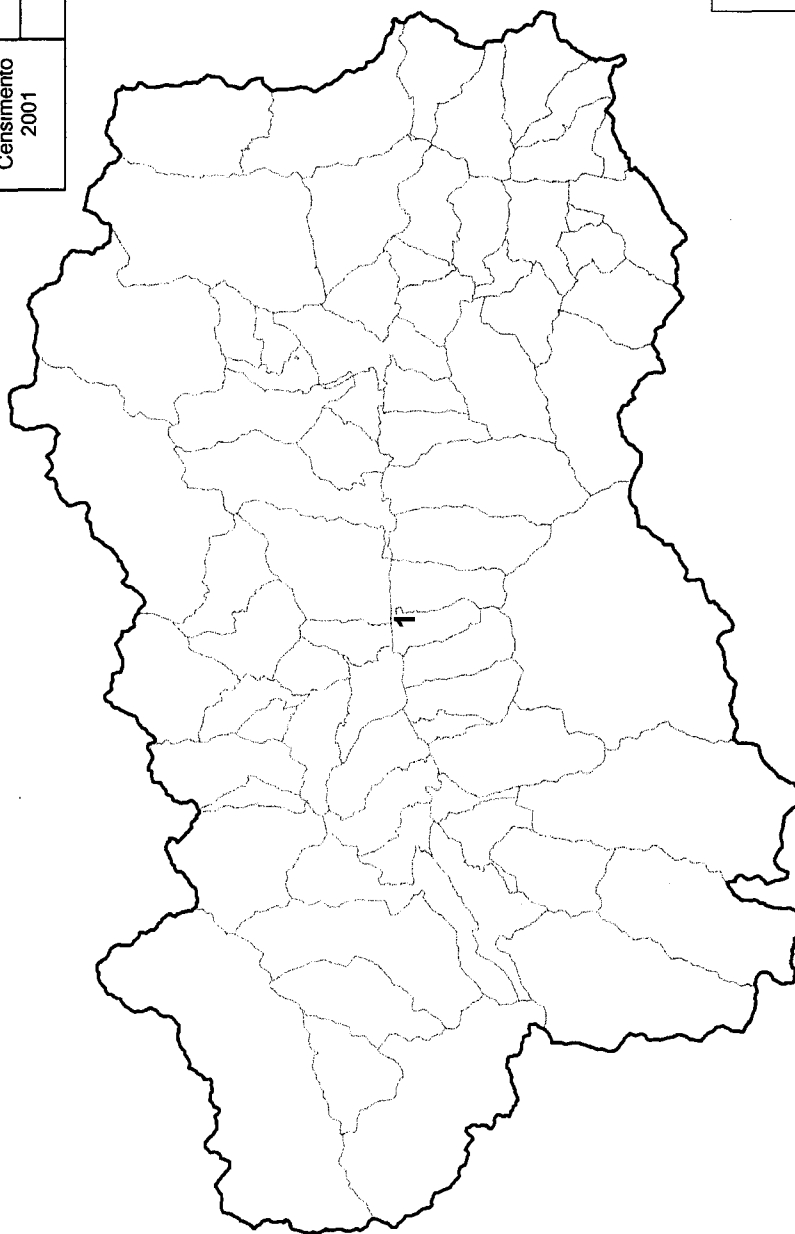


**Legenda**

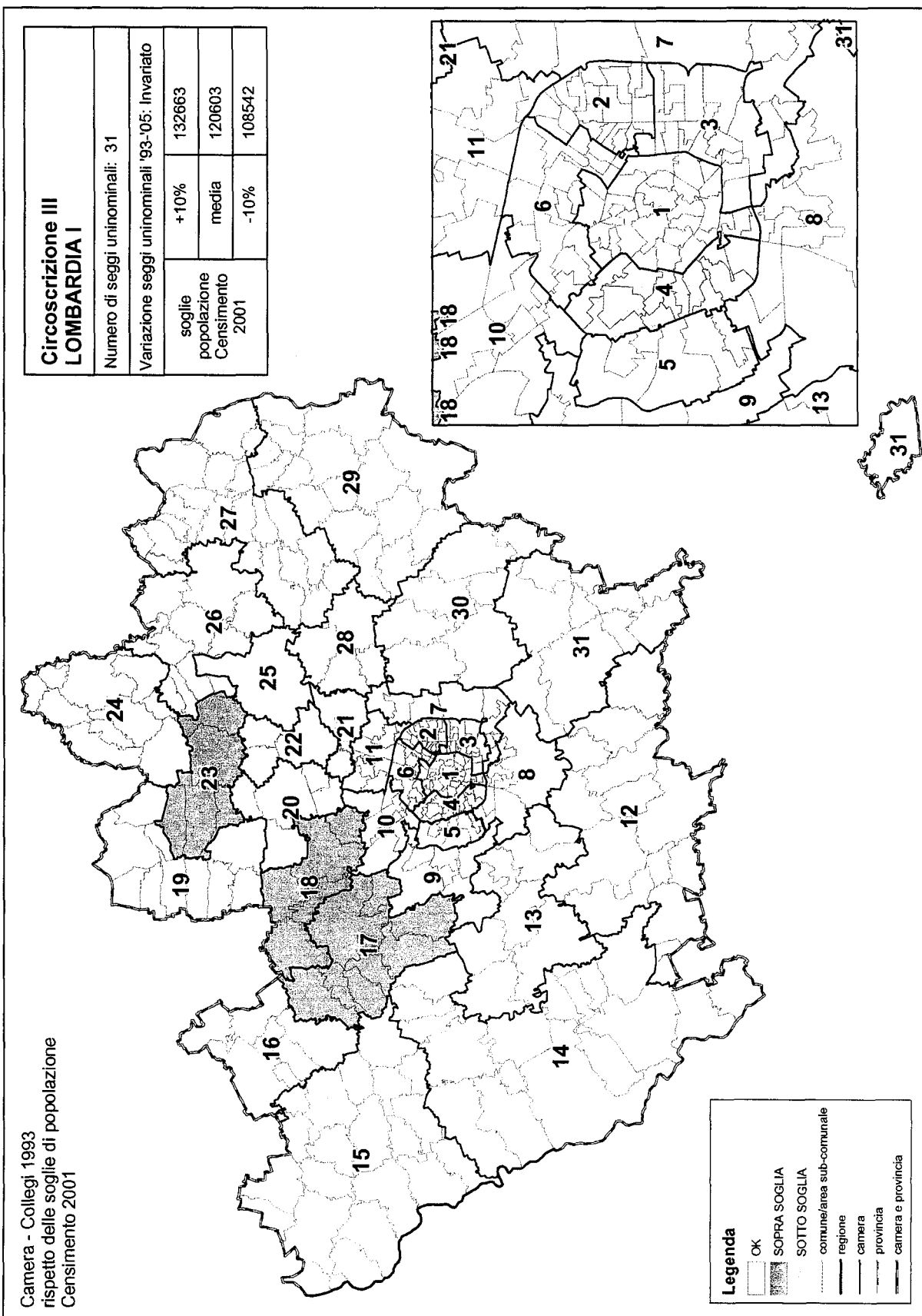
- OK
- ▨ SOPRA SOGLIA
- SOTTO SOGLIA
- comune/area sub-comunale
- regione
- - - camera
- ... provincia
- · - camera e provincia

Camera - Collegi 1993  
rispetto delle soglie di popolazione  
Censimento 2001

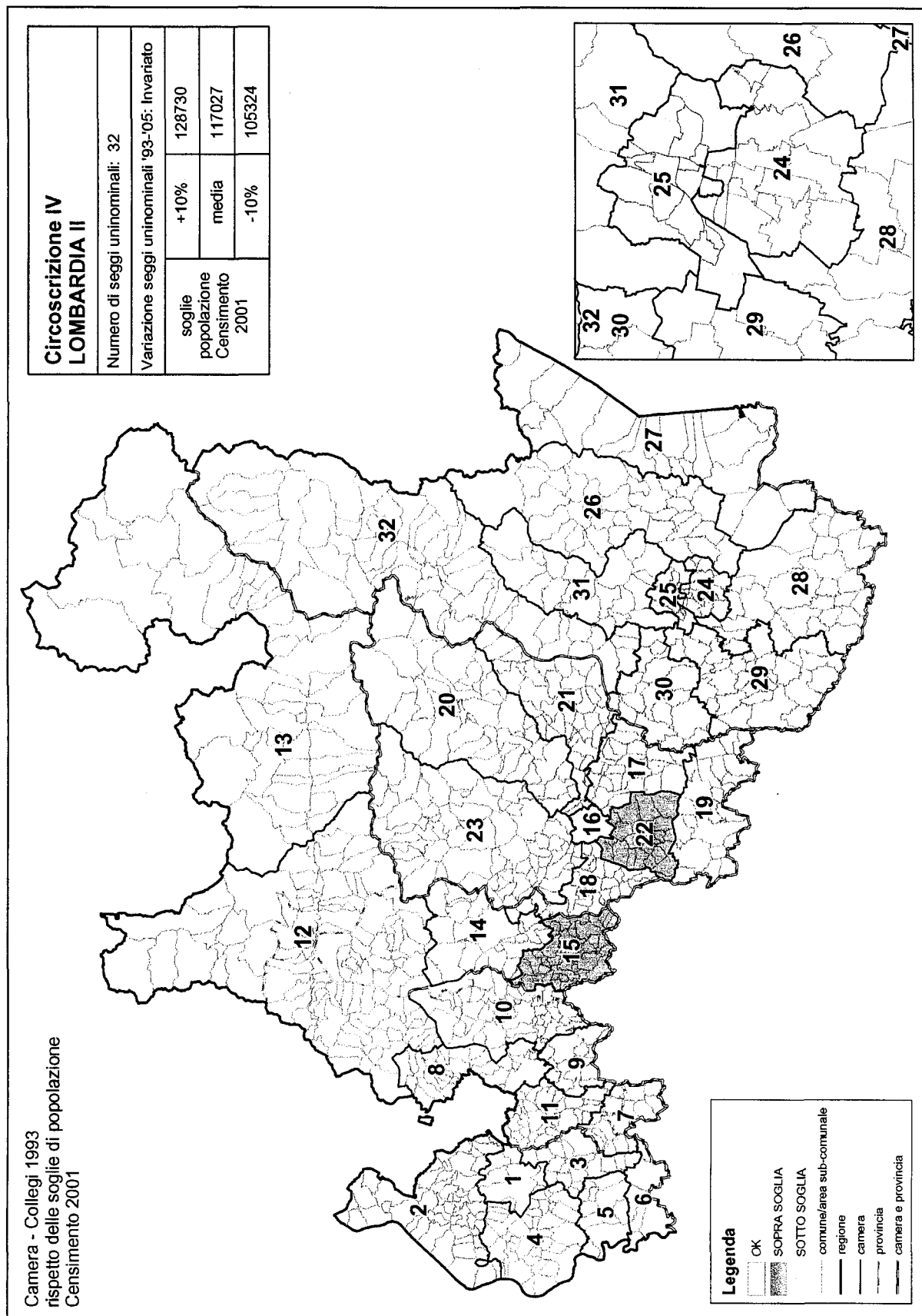
<b>Circoscrizione XXVII VALLE D'AOSTA</b>	
Numero di seggi uninominali: 1	
Variazione seggi uninominali '93-'05: Invariato	
soglie popolazione Censimento 2001	+10%
	media 115938
	-10%



<b>Legenda</b>
----- comune/area sub-comunale
----- regione
----- camera
----- provincia
----- camera e provincia







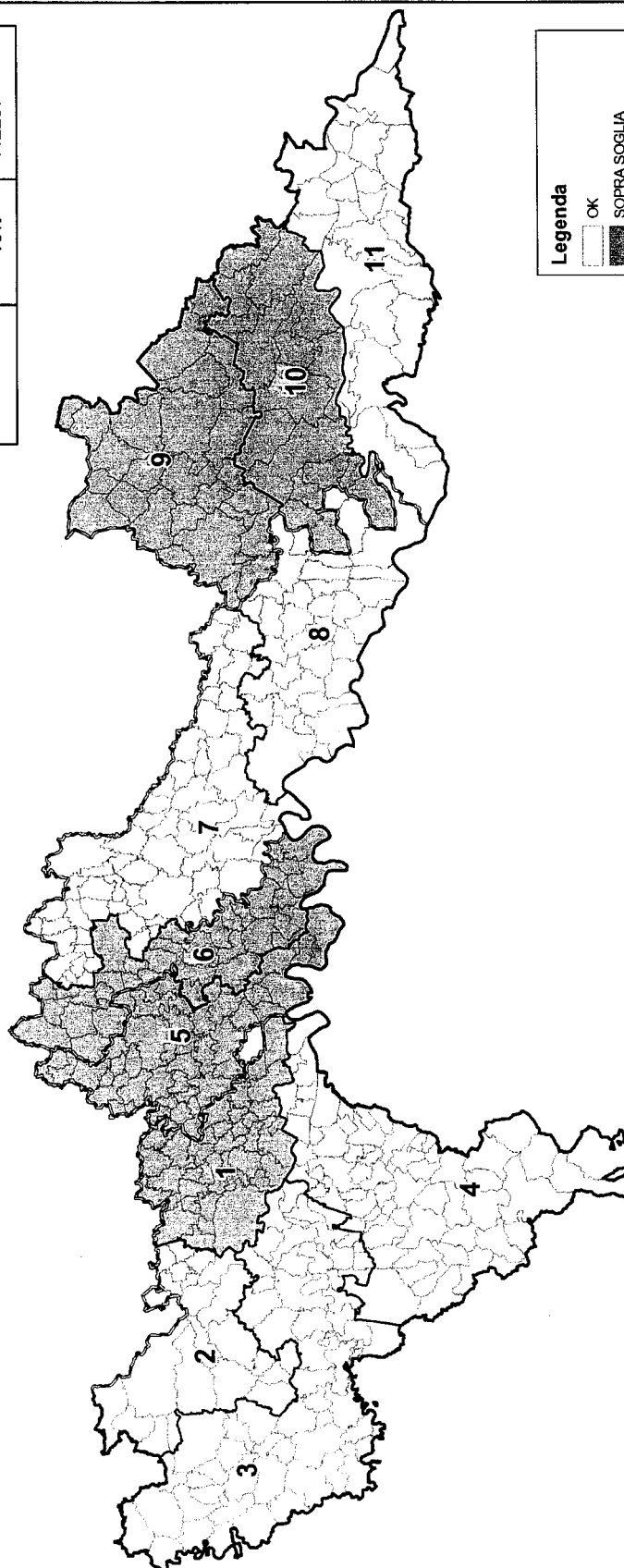
Camera - Collegi 1993  
rispetto delle soglie di popolazione  
Censimento 2001

**Circoscrizione V  
LOMBARDIA III**

Numero di seggi uninominali: 11

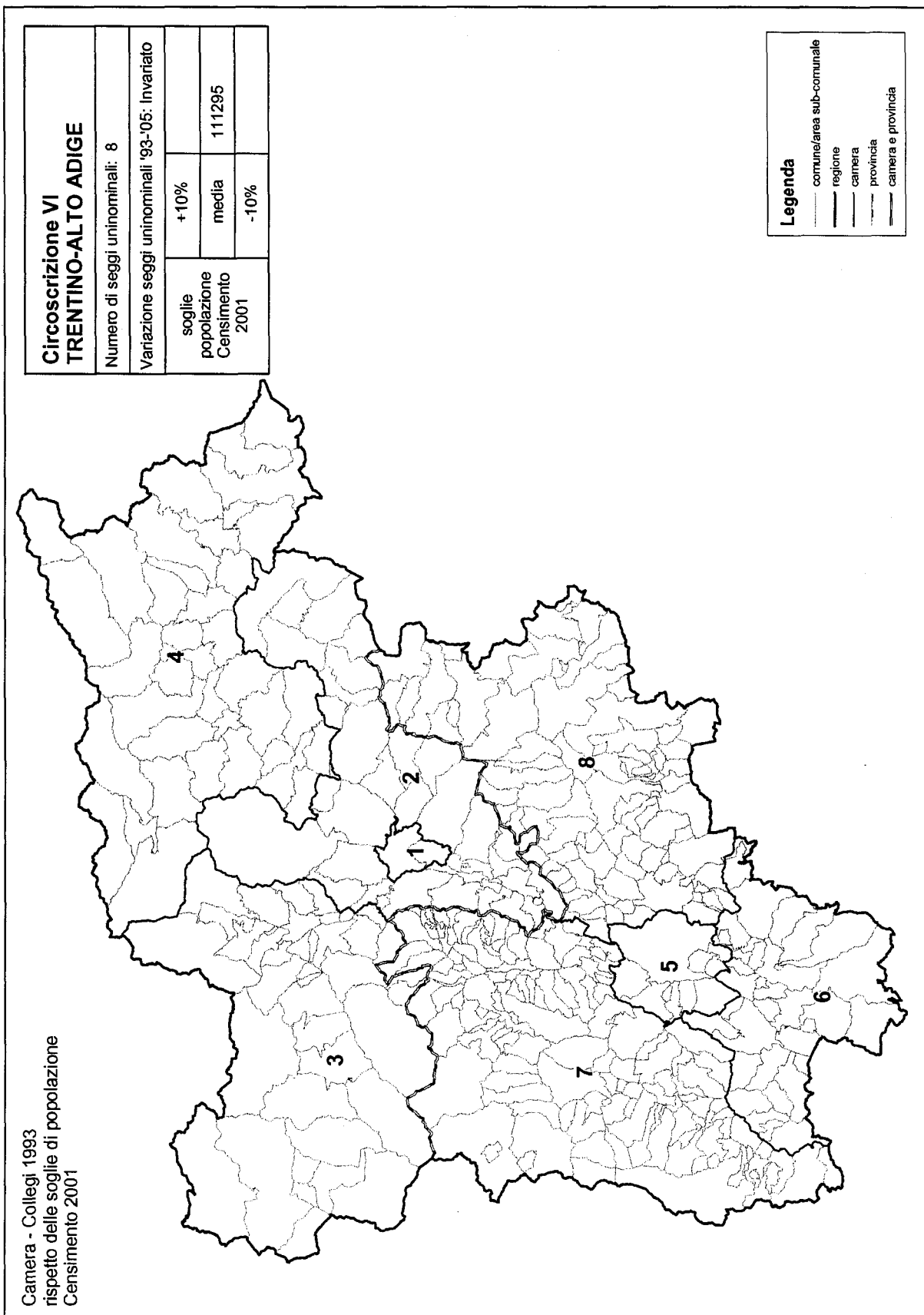
Variatione seggi uninominali '93-'05: +1

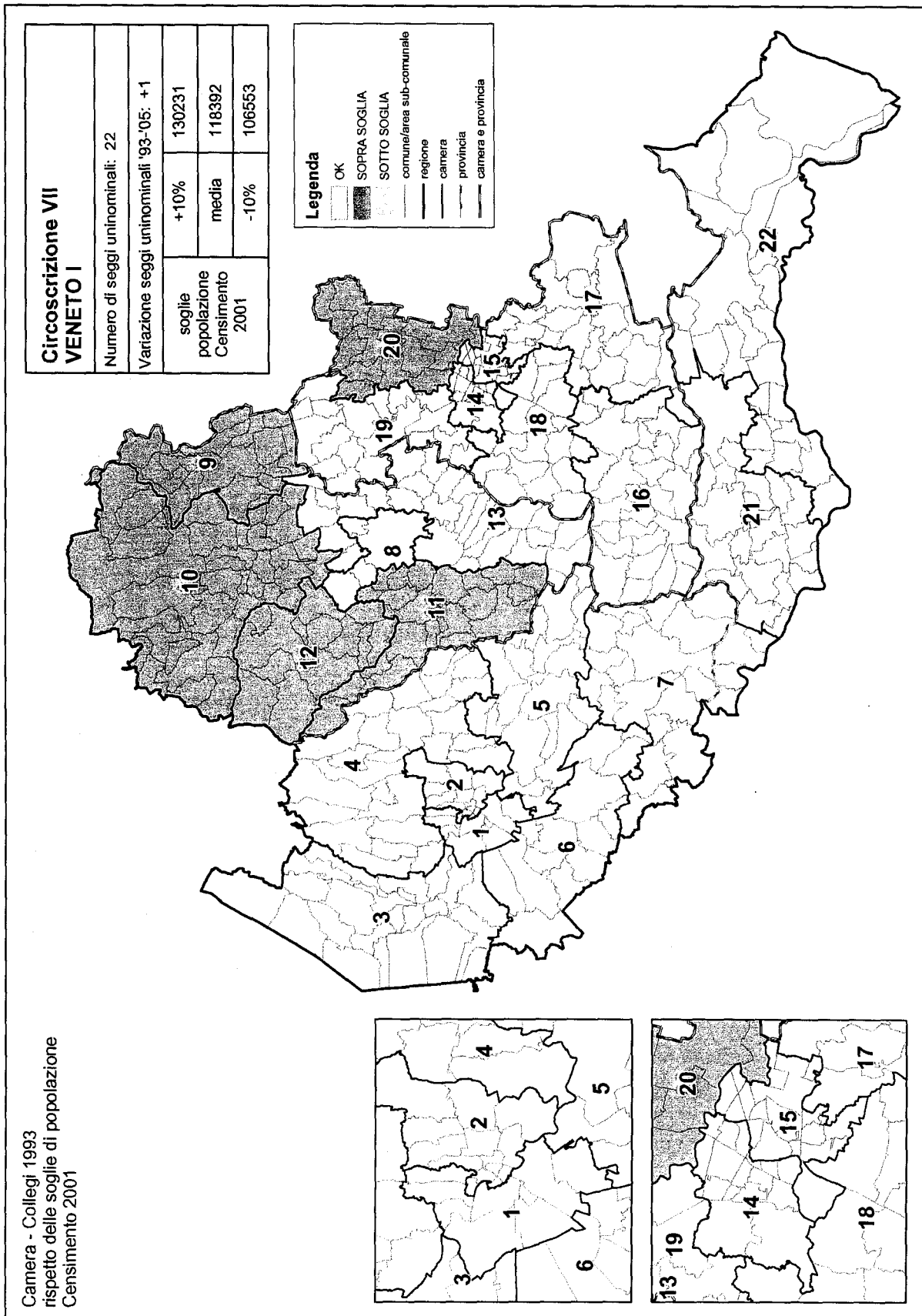
soglie popolazione Censimento 2001	+10%	137252
	media	124775
	-10%	112297

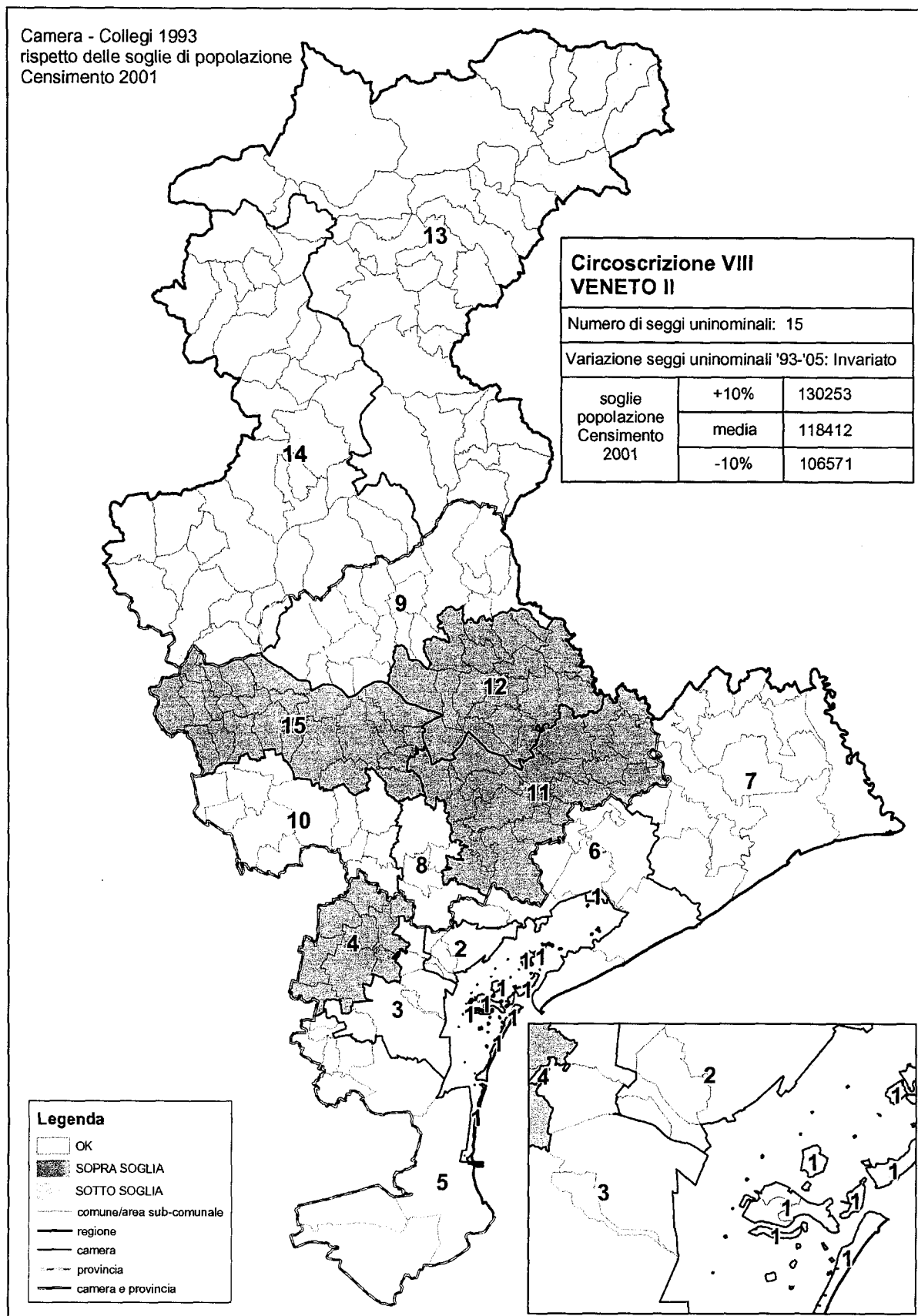


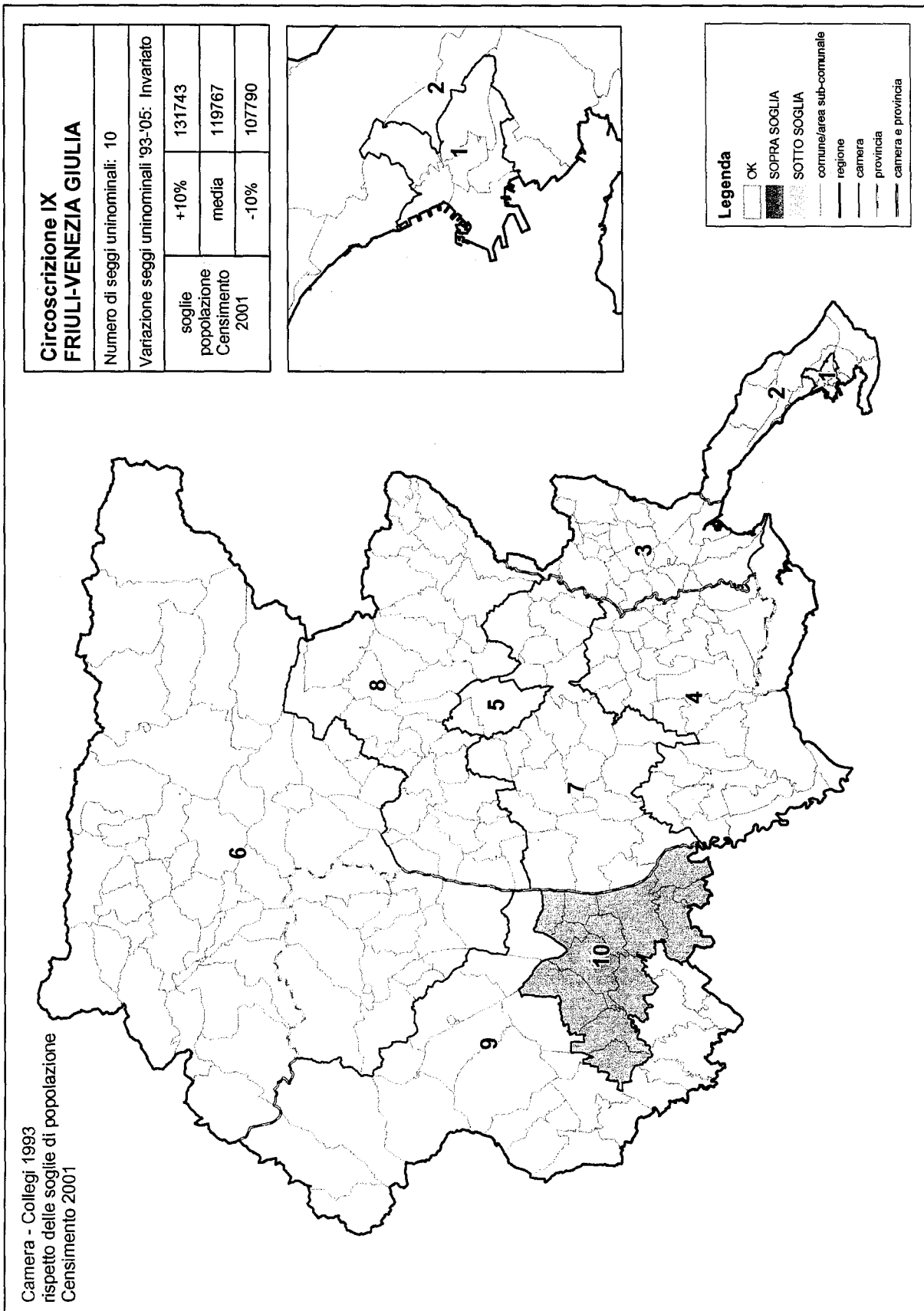
**Legenda**

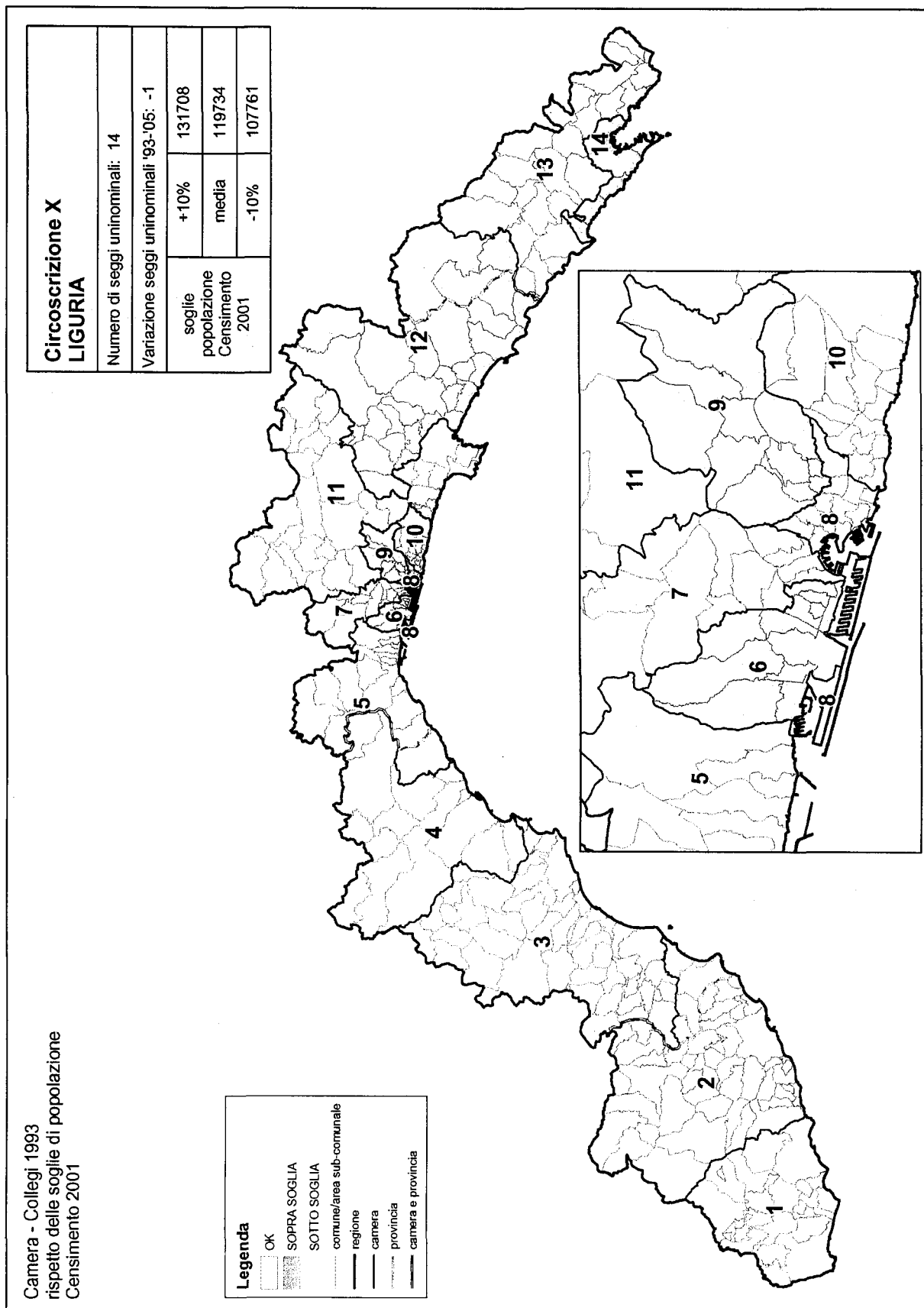
- OK
- ▨ SOPRA SOGLIA
- ▩ SOTTO SOGLIA
- comune/area sub-comunale
- regione
- camera
- provincia
- camera e provincia

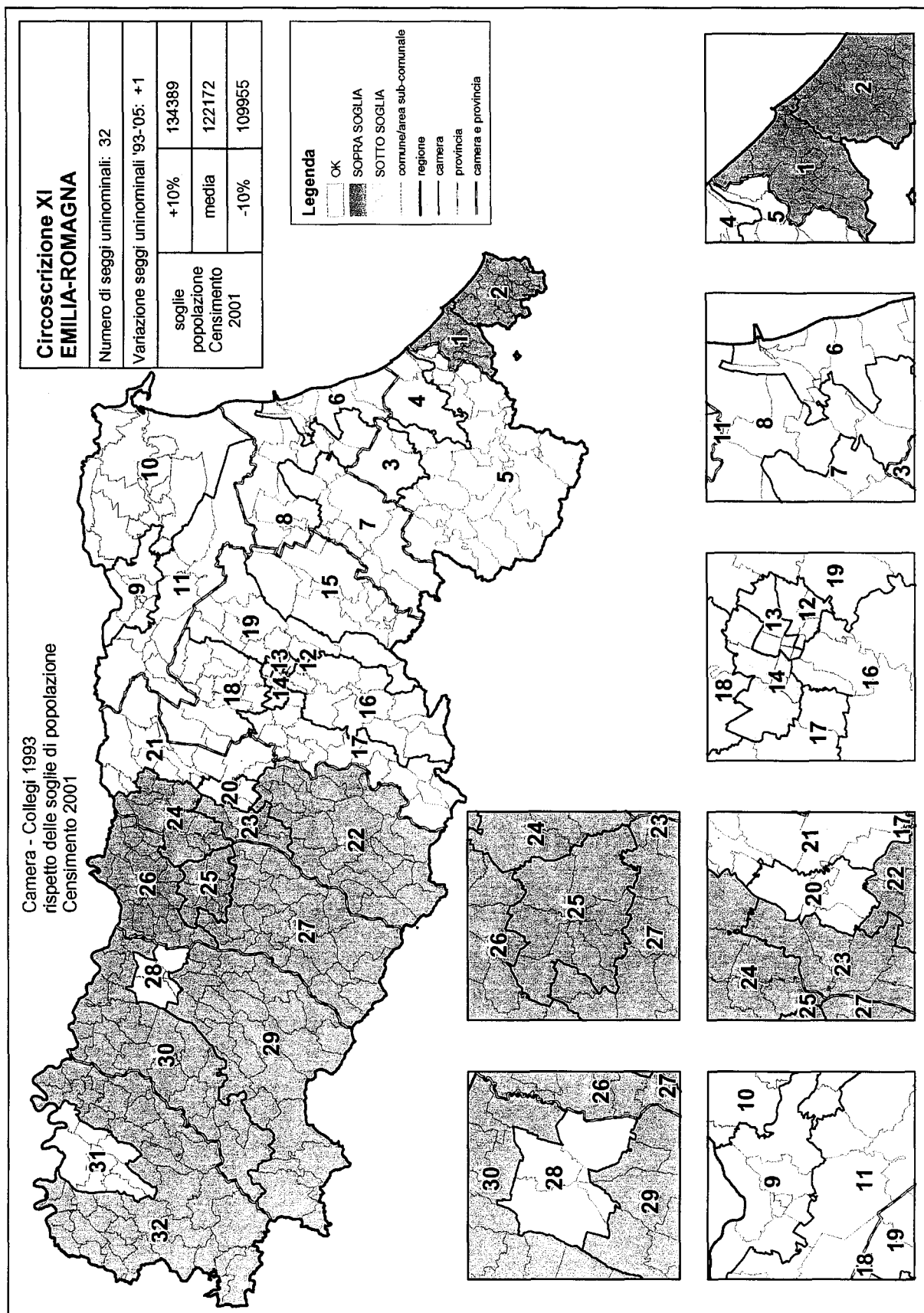














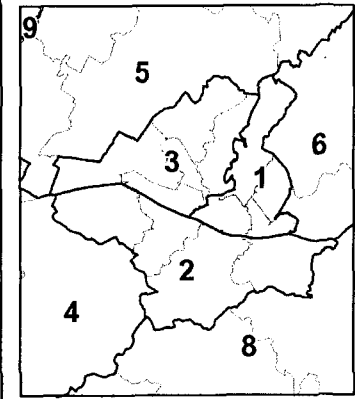
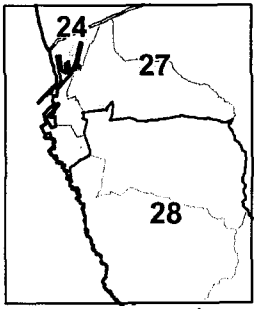
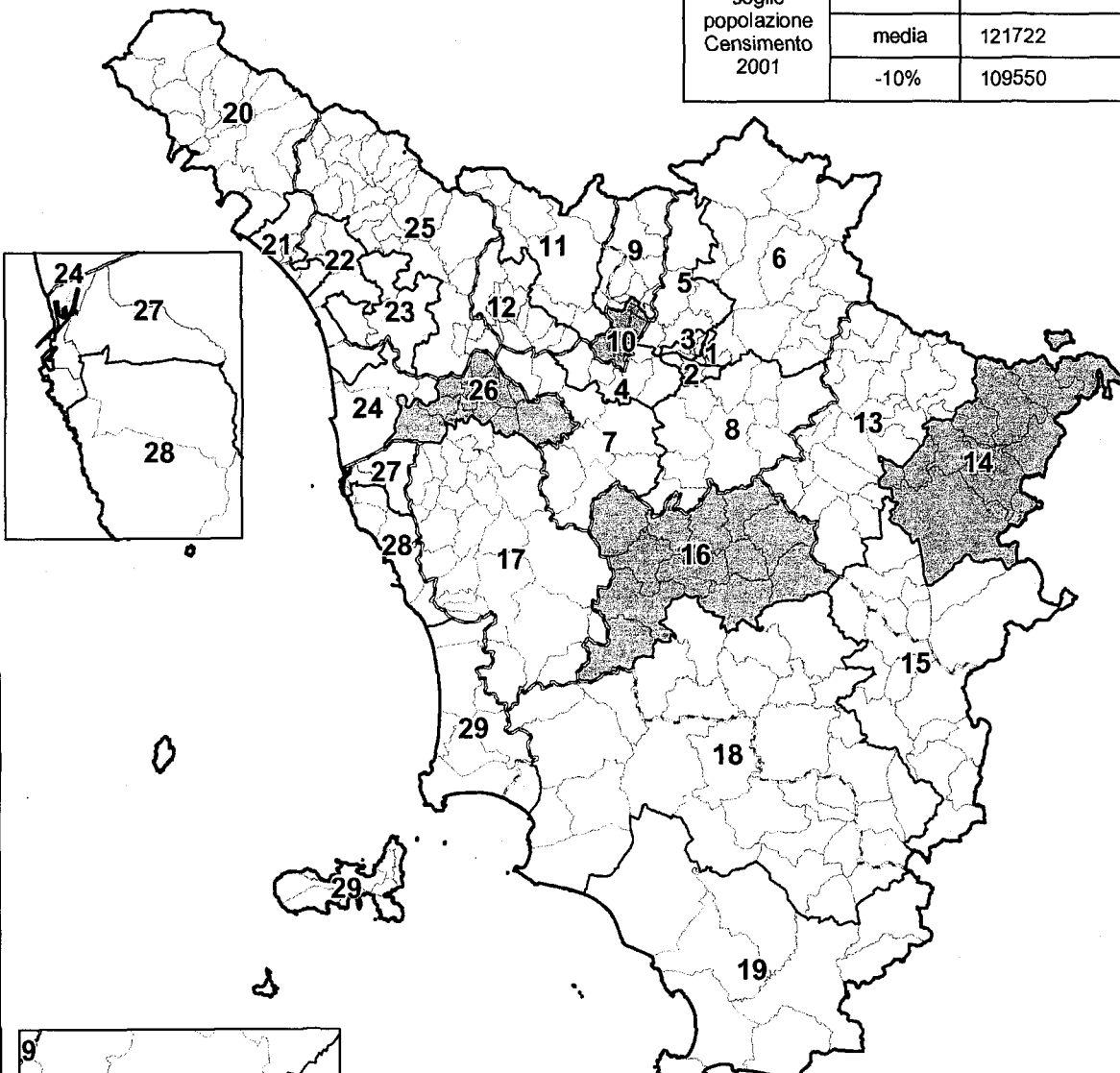
Camera - Collegi 1993  
rispetto delle soglie di popolazione  
Censimento 2001

**Circoscrizione XII  
TOSCANA**

Numero di seggi uninominali: 29

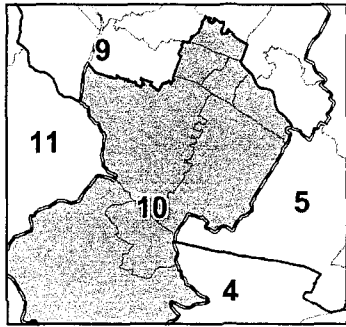
Variatione seggi uninominali '93-'05: Invariato

soglie popolazione Censimento 2001	+10%	133895
	media	121722
	-10%	109550



**Legenda**

- OK
- SOPRA SOGLIA
- SOTTO SOGLIA
- comune/area sub-comunale
- regione
- camera
- provincia
- camera e provincia



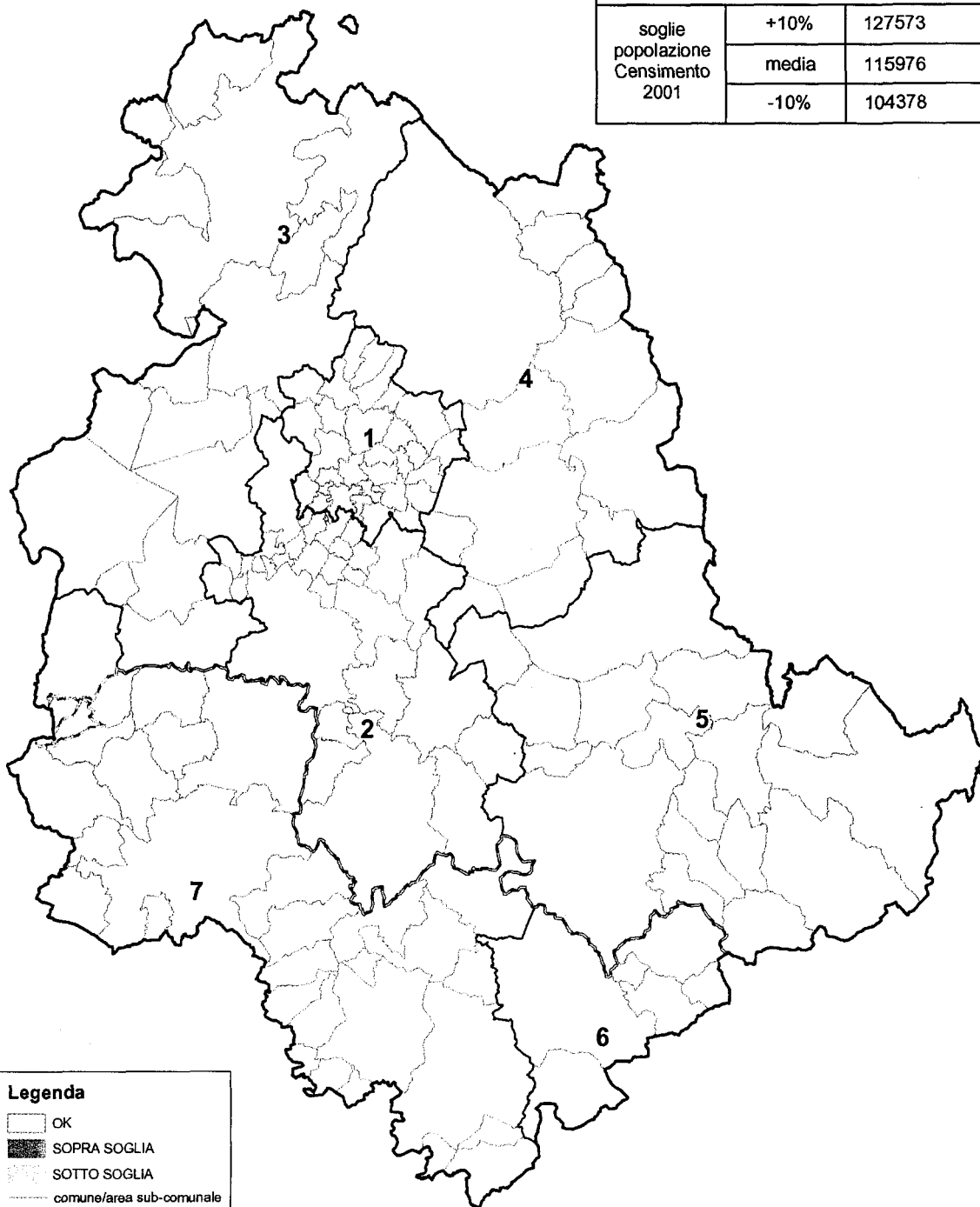
Camera - Collegi 1993  
rispetto delle soglie di popolazione  
Censimento 2001

**Circoscrizione XIII  
UMBRIA**

Numero di seggi uninominali: 7

Variatione seggi uninominali '93-'05: Invariato

soglie popolazione Censimento 2001	+10%	127573
	media	115976
	-10%	104378



**Legenda**

- OK
- SOPRA SOGLIA
- SOTTO SOGLIA
- comune/area sub-comunale
- regione
- camera
- provincia
- camera e provincia

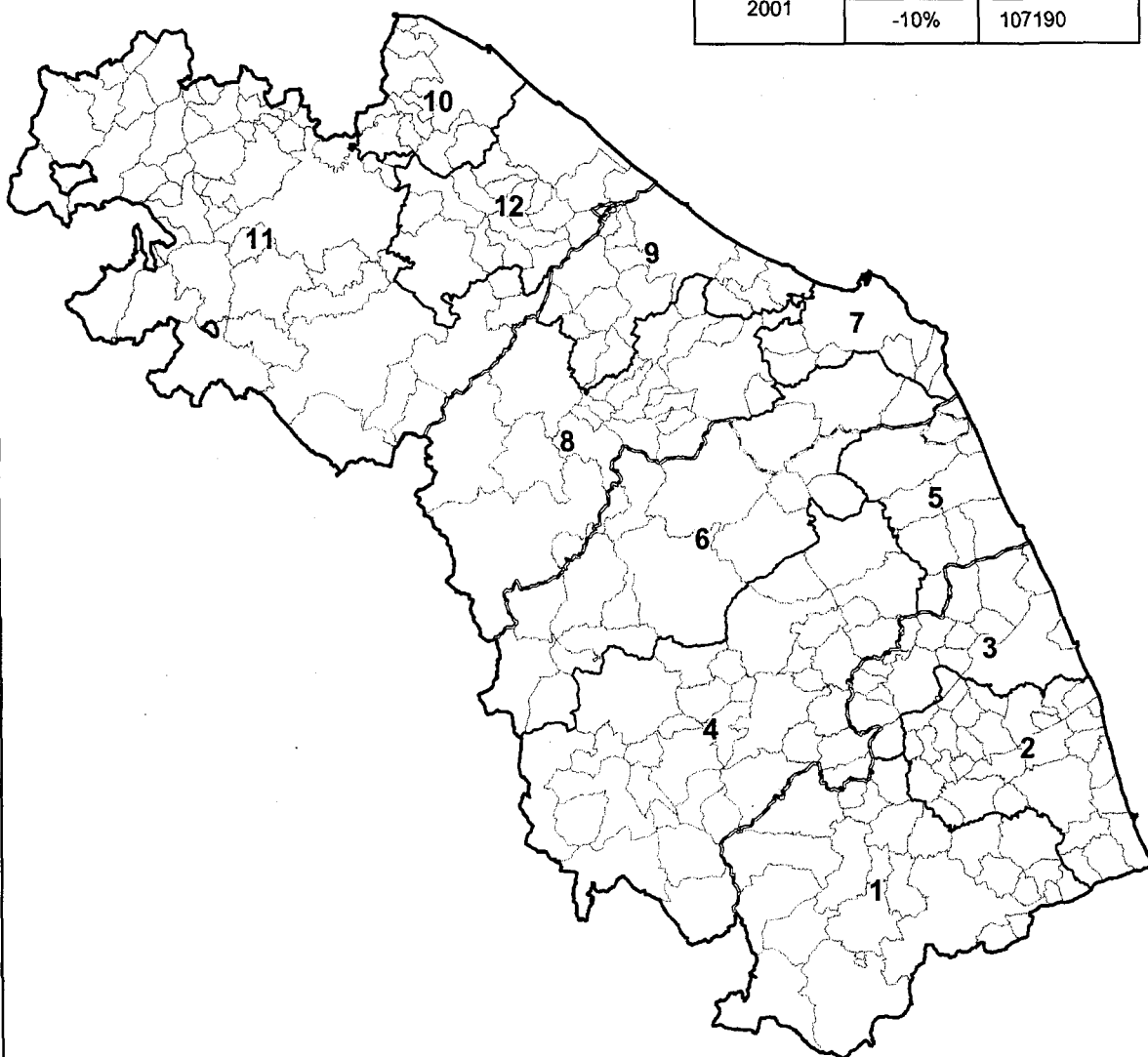
Camera - Collegi 1993  
rispetto delle soglie di popolazione  
Censimento 2001

**Circoscrizione XIV  
MARCHE**

Numero di seggi uninominali: 12

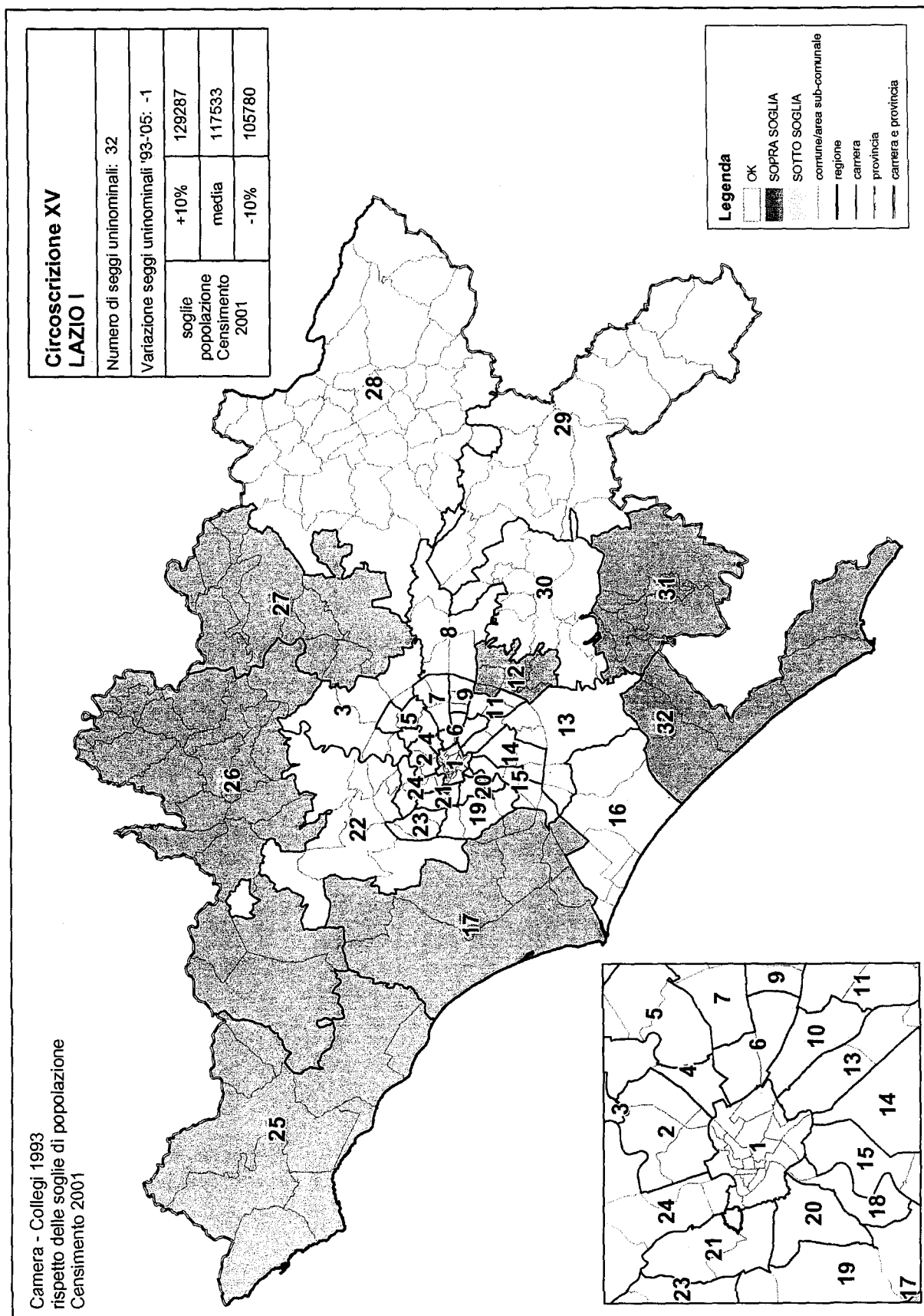
Variazione seggi uninominali '93-'05: Invariato

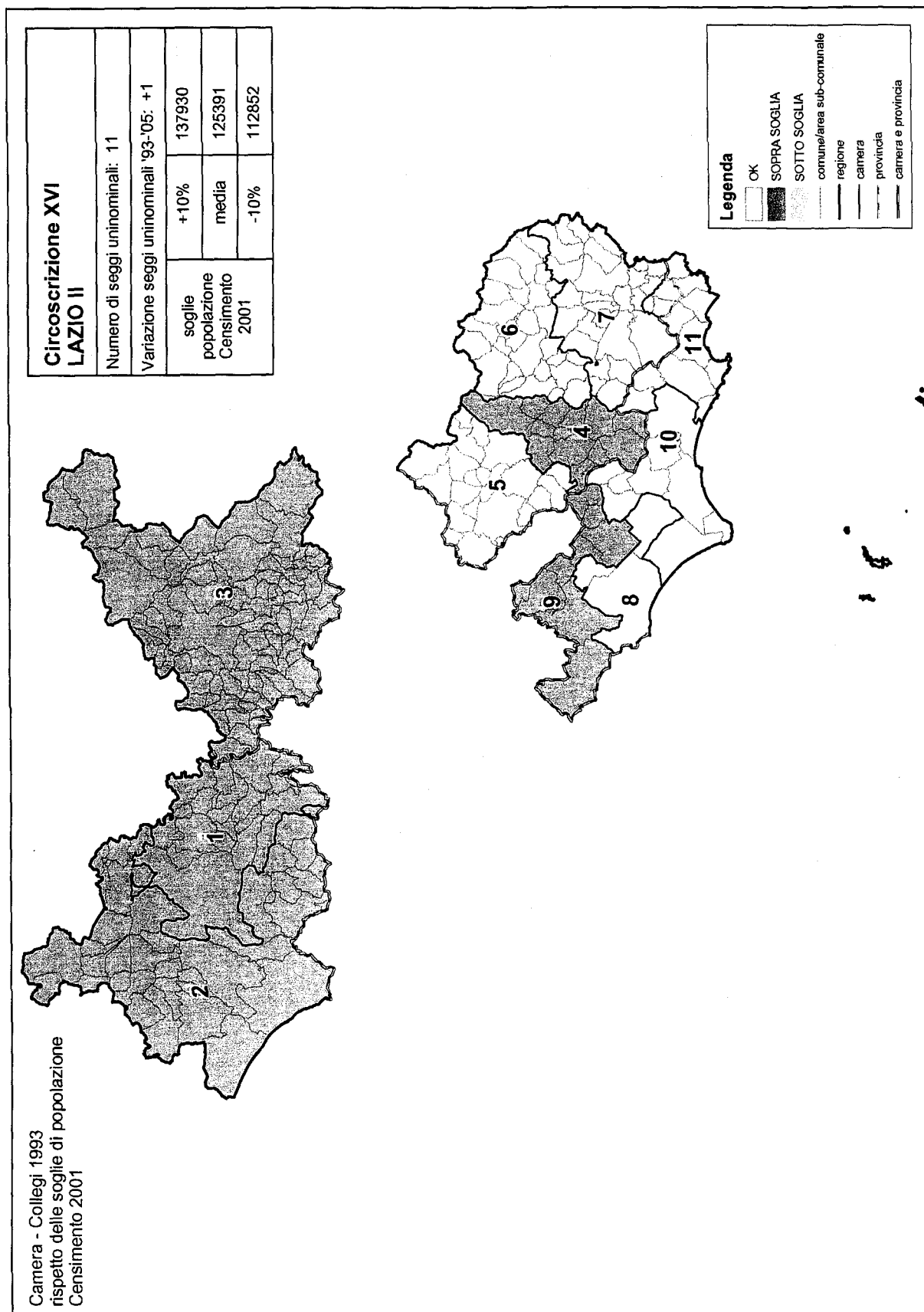
soglie popolazione Censimento 2001	+10%	131010
	media	119100
	-10%	107190

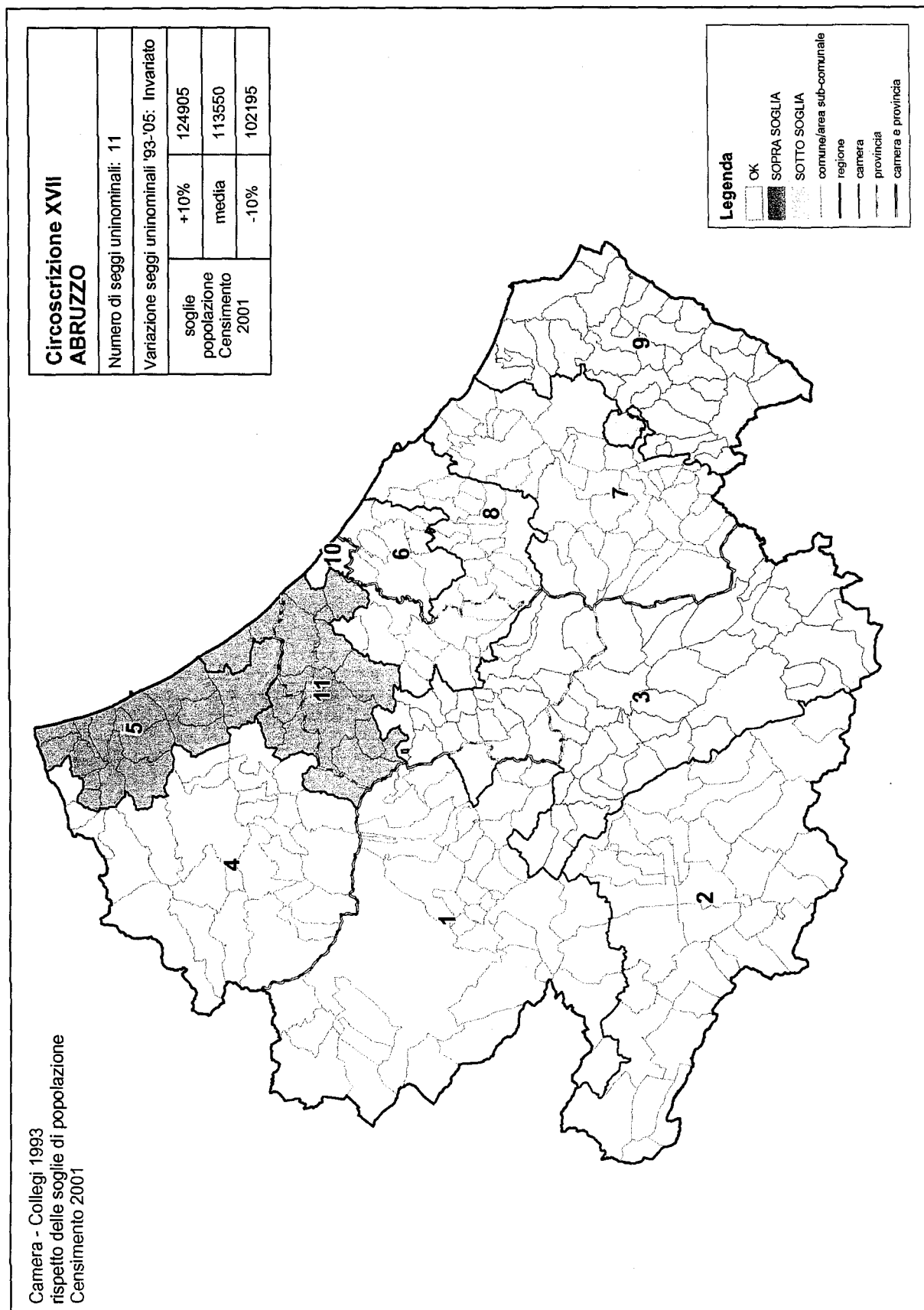


**Legenda**

- OK
- SOPRA SOGLIA
- SOTTO SOGLIA
- comune/area sub-comunale
- regione
- camera
- provincia
- camera e provincia







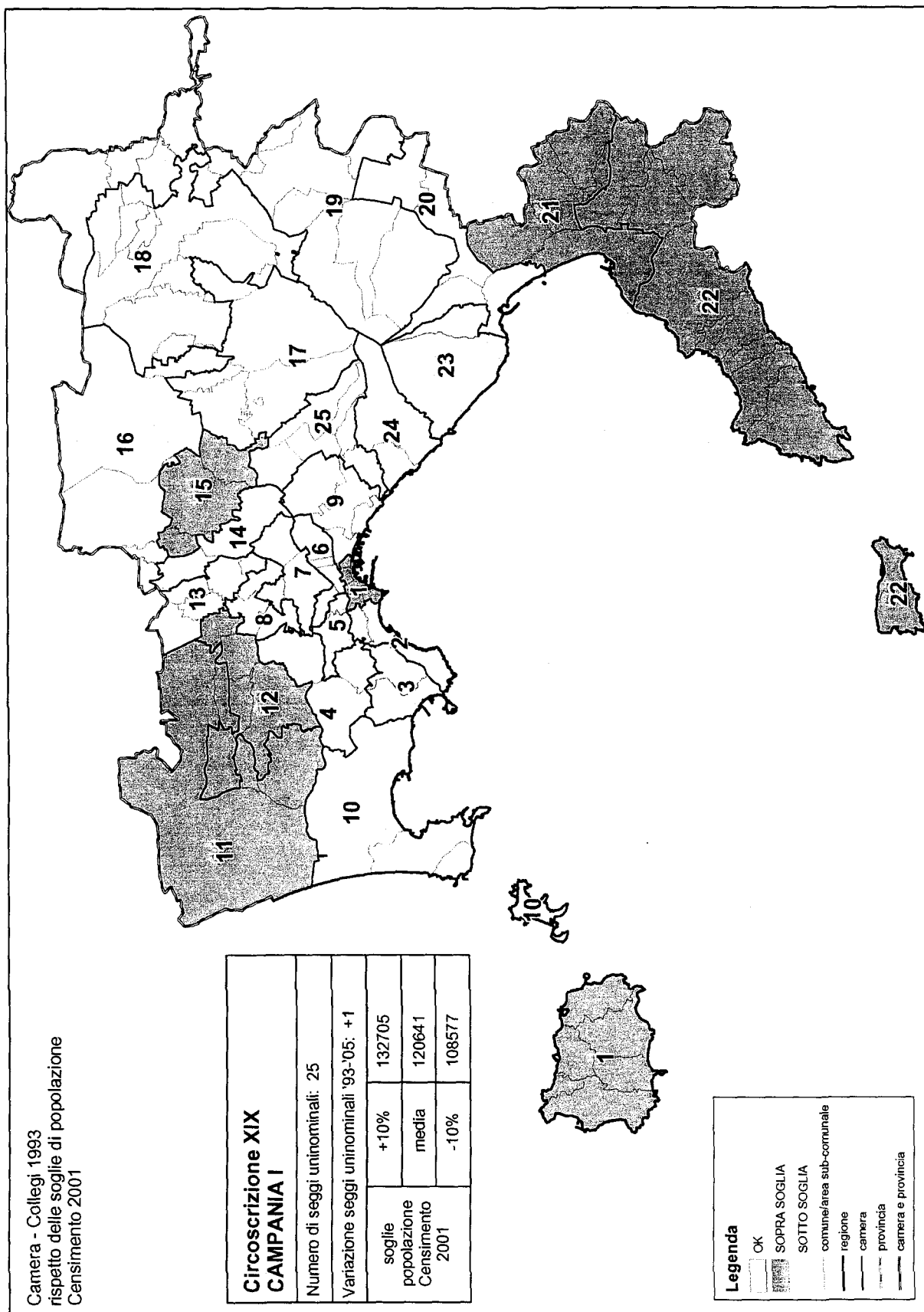
Camera - Collegi 1993  
rispetto delle soglie di popolazione  
Censimento 2001

<b>Circoscrizione XVIII</b>	
<b>MOLISE</b>	
Numero di seggi uninominali: 3	
Variazione seggi uninominali '93-'05: Invariato	
soglie popolazione Censimento 2001	+10% 121330
	media 110300
	-10% 99270

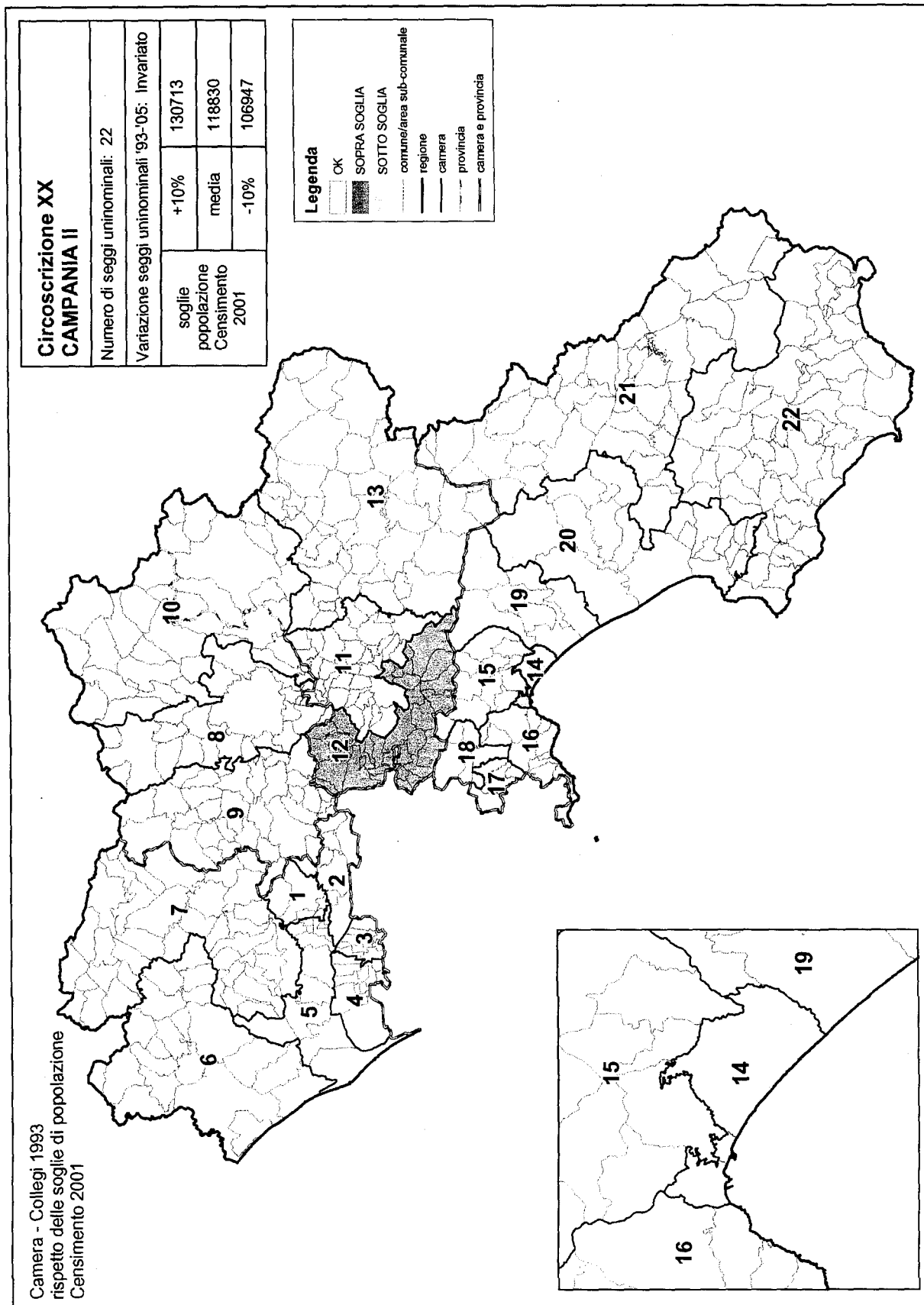


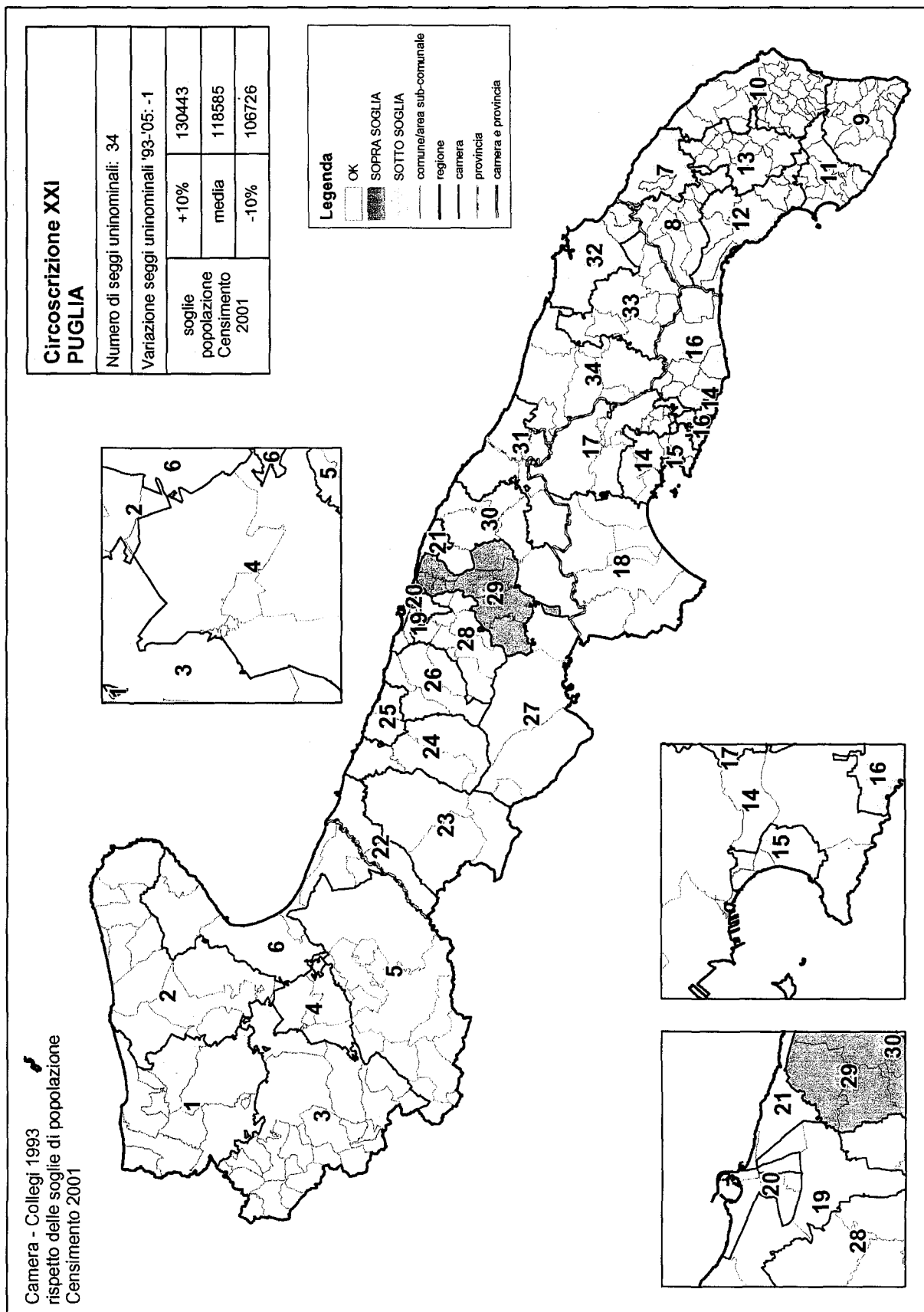
**Legenda**

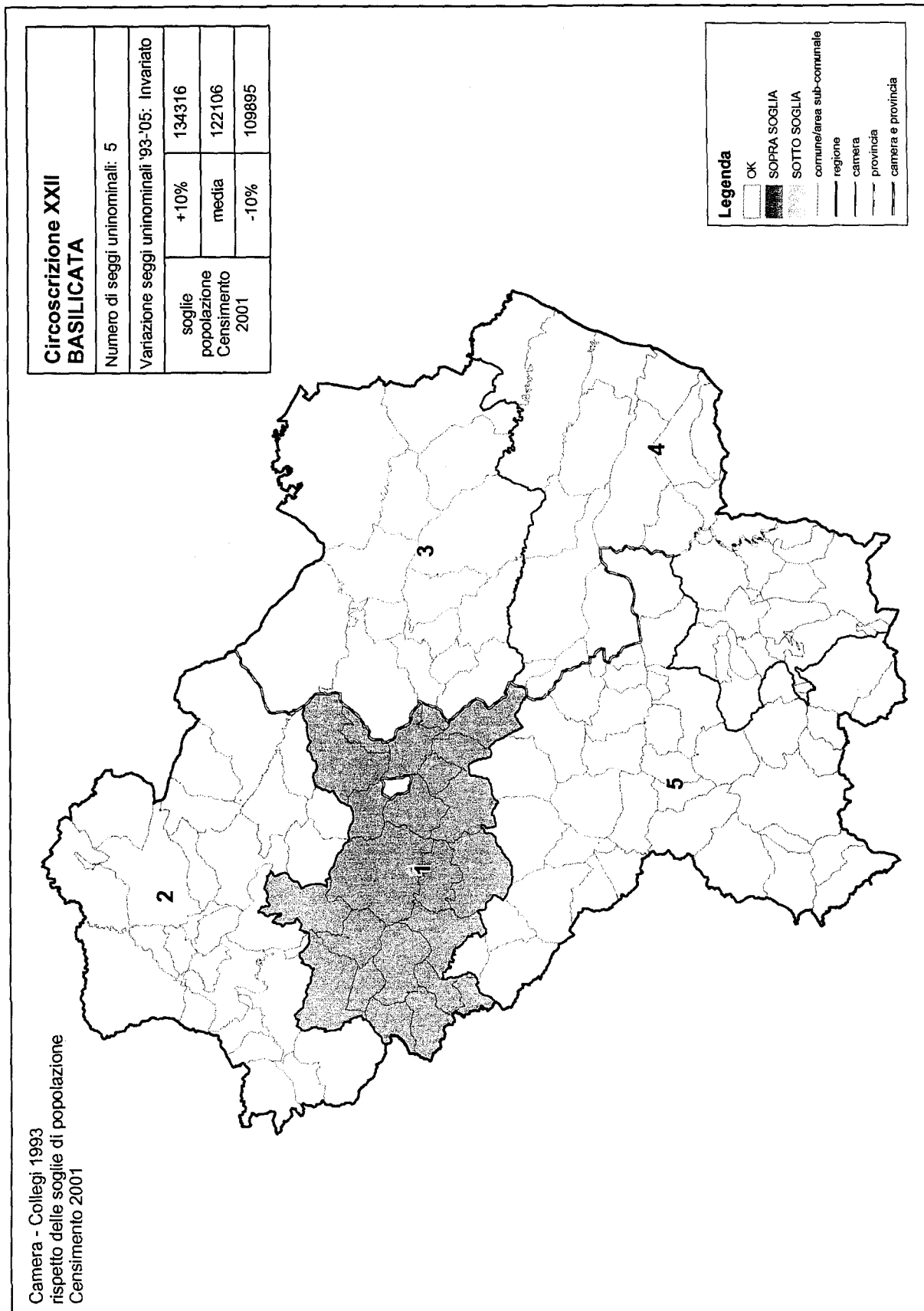
	OK
	SOPRA SOGLIA
	SOTTO SOGLIA
	comune/area sub-comunale
	regione
	camera
	provincia
	camera e provincia











Camera - Collegi 1993  
rispetto delle soglie di popolazione  
Censimento 2001

**Circoscrizione XXIII  
CALABRIA**

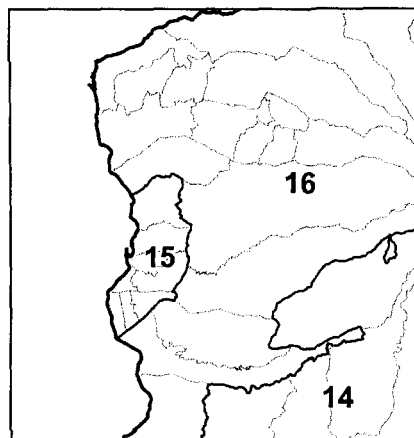
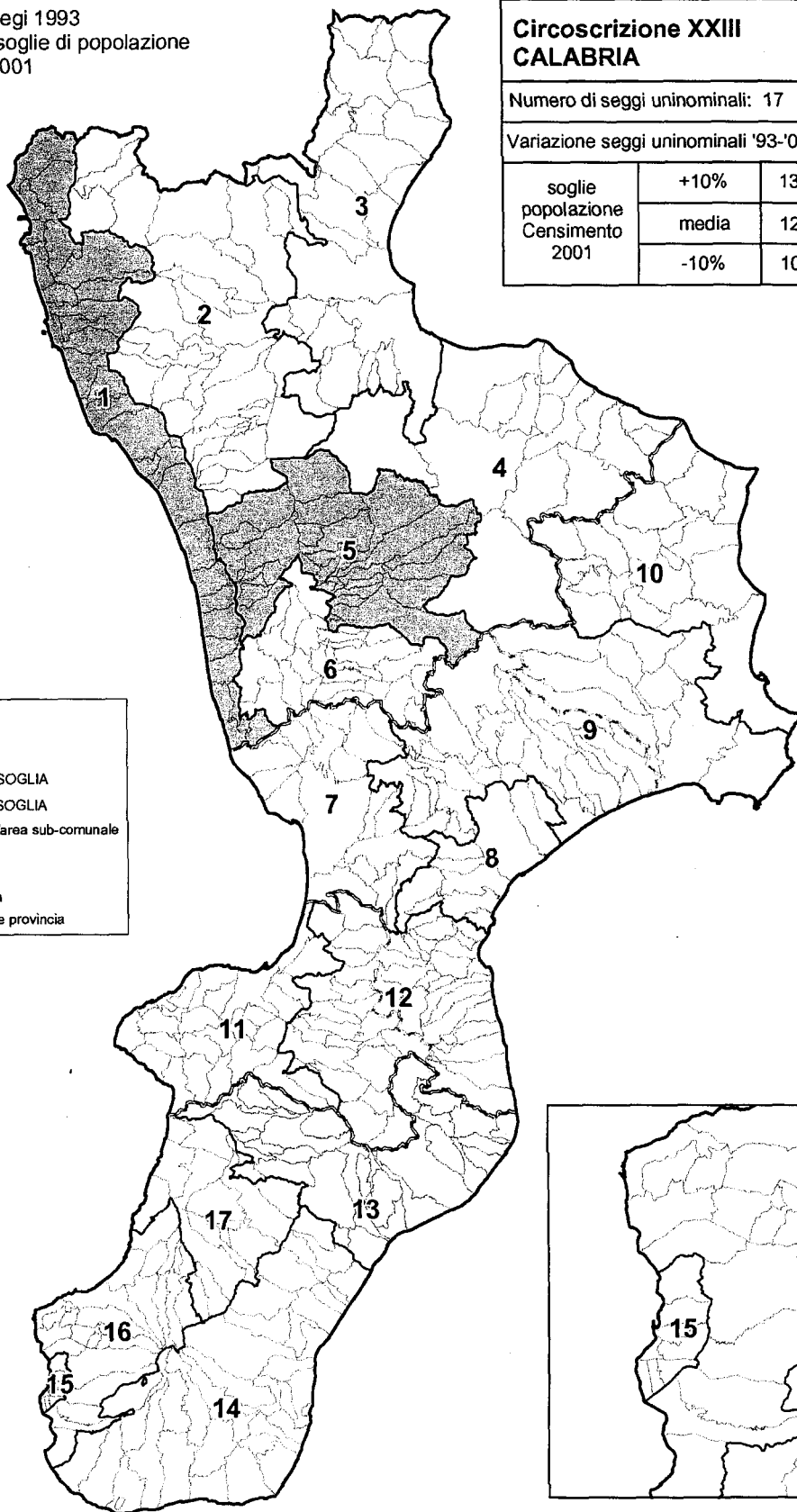
Numero di seggi uninominali: 17

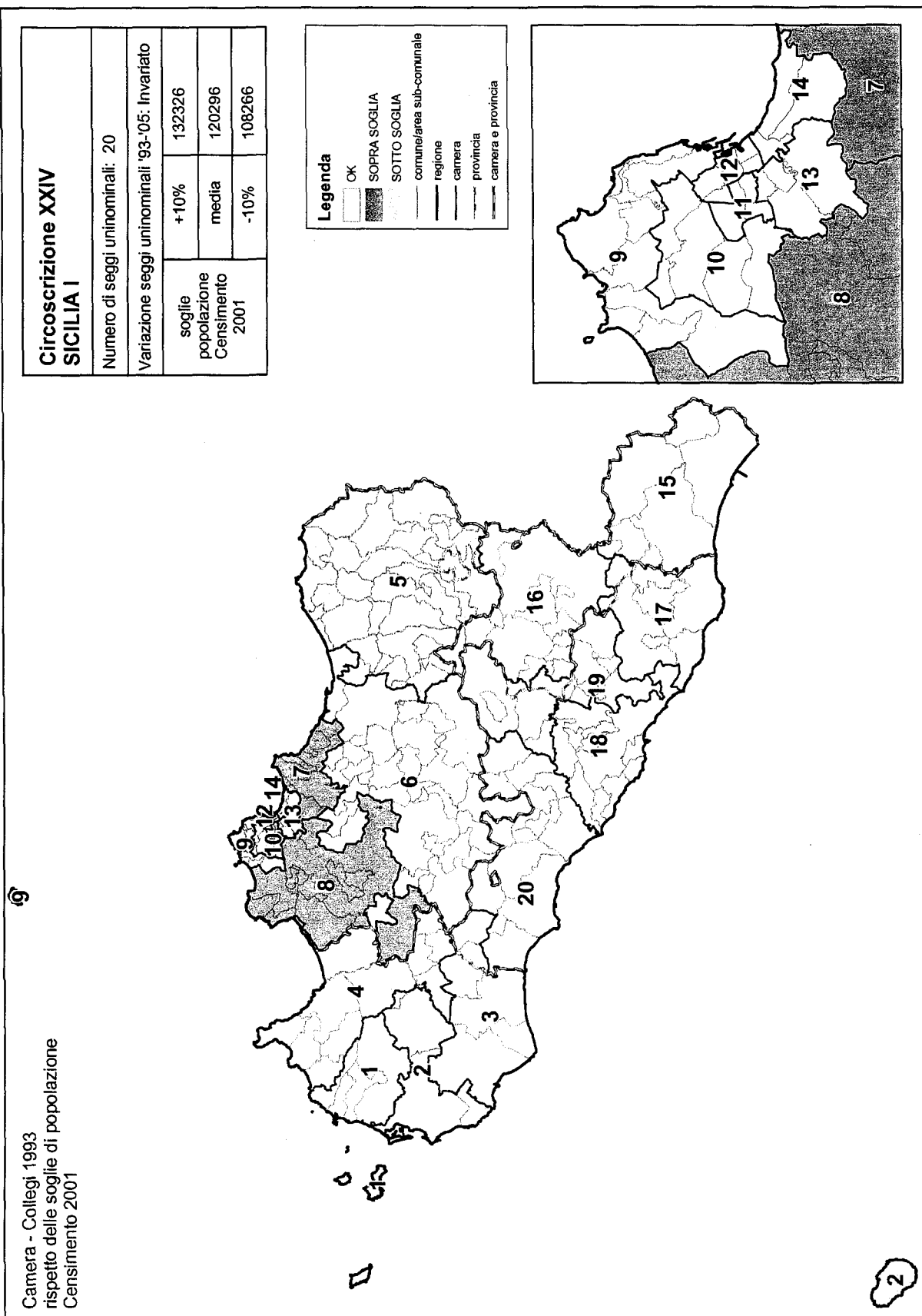
Variatione seggi uninominali '93-'05: Invariato

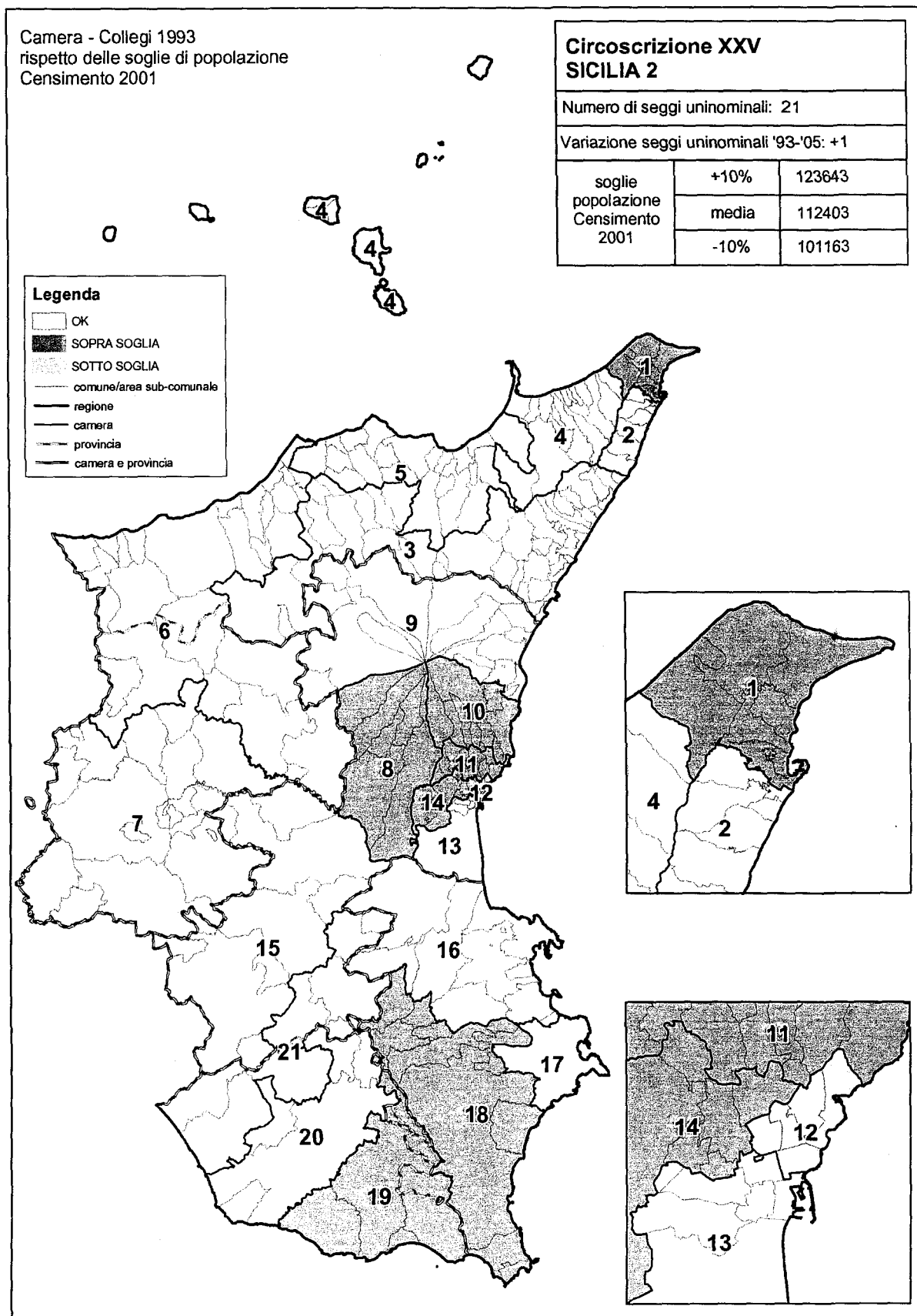
soglie popolazione Censimento 2001	+10%	133954
	media	121777
	-10%	109599

**Legenda**

- OK
- SOPRA SOGLIA
- ▨ SOTTO SOGLIA
- comune/area sub-comunale
- regione
- camera
- provincia
- camera e provincia







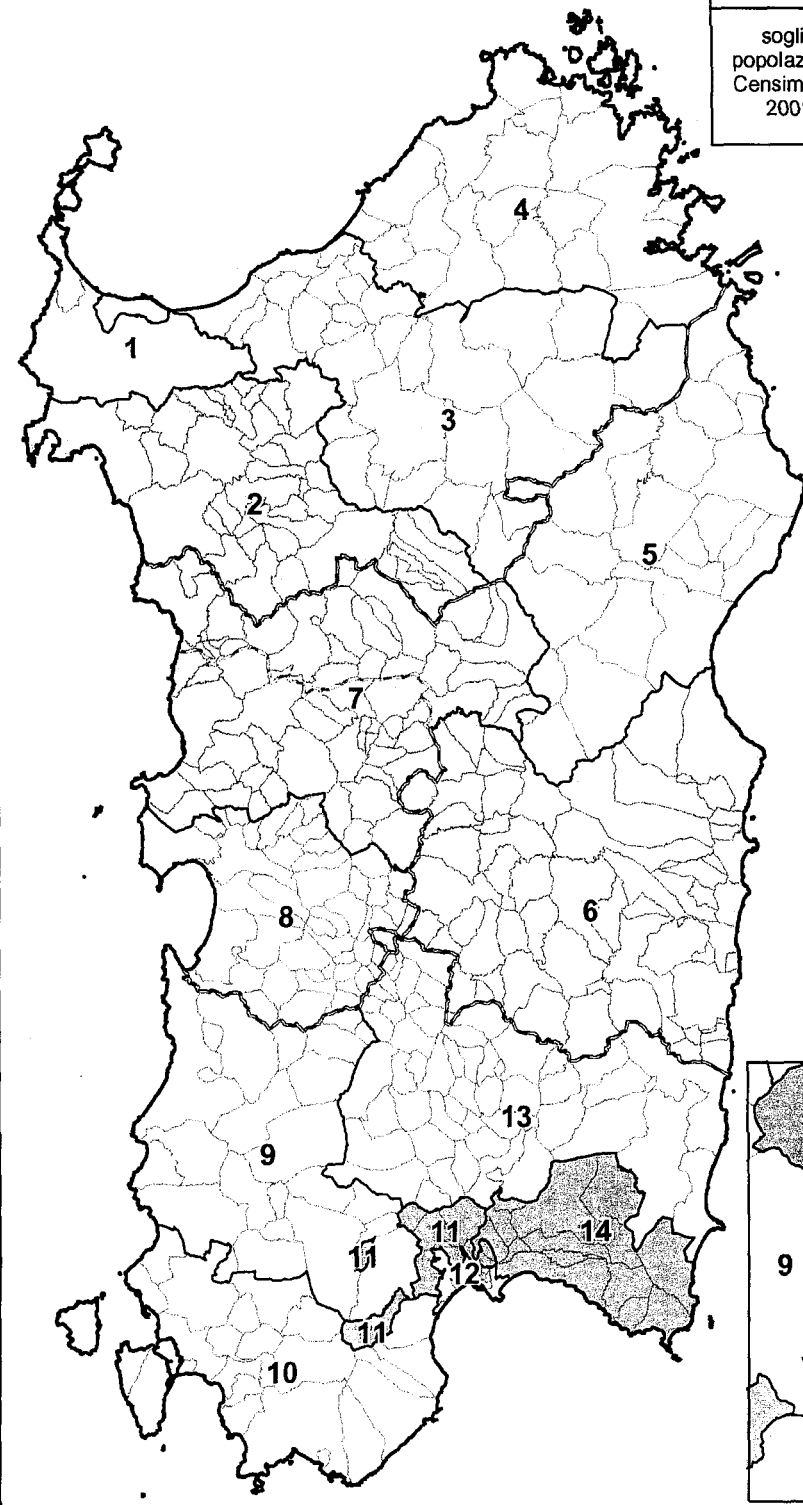
Camera - Collegi 1993  
rispetto delle soglie di popolazione  
Censimento 2001

**Circoscrizione XXVI  
SARDEGNA**

Numero di seggi uninominali: 14

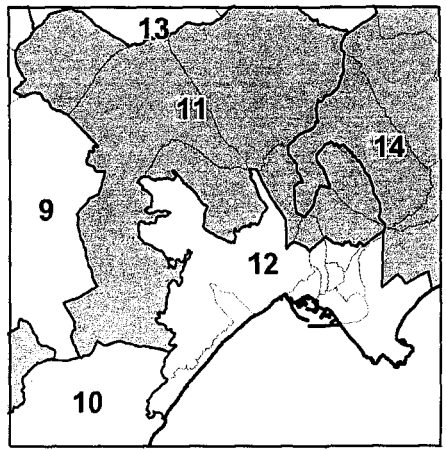
Variatione seggi uninominali '93-'05: Invariato

soglie popolazione Censimento 2001	+10%	129505
	media	117732
	-10%	105959



**Legenda**

- OK
- SOPRA SOGLIA
- SOTTO SOGLIA
- comune/area sub-comunale
- regione
- camera
- provincia
- camera e provincia



**Commissione per la verifica e la revisione dei Collegi Elettorali**

nominata dai Presidenti delle Camere  
ai sensi dell'art.7, comma 4, della legge n. 276 del 4 agosto 1993,  
recante norme per l'elezione del Senato della Repubblica,  
e ai sensi dell'art.7, comma 6, della legge n. 277 del 4 agosto 1993,  
recante nuove norme per l'elezione della Camera dei Deputati

**CAMERA dei DEPUTATI - Collegi uninominali 2005**

Allegato 5 - Descrizione degli interventi di revisione operati:

circoscrizione I	Piemonte 1
circoscrizione II	Piemonte 2
circoscrizione III	Lombardia 1
circoscrizione IV	Lombardia 2
circoscrizione V	Lombardia 3
circoscrizione VII	Veneto 1
circoscrizione VIII	Veneto 2
circoscrizione XI	Friuli-Venezia Giulia
circoscrizione X	Liguria
circoscrizione XI	Emilia-Romagna
circoscrizione XII	Toscana
circoscrizione XV	Lazio 1
circoscrizione XVI	Lazio 2
circoscrizione XVII	Abruzzo
circoscrizione XIX	Campania 1
circoscrizione XX	Campania 2
circoscrizione XXI	Puglia
circoscrizione XXII	Basilicata
circoscrizione XXIII	Calabria
circoscrizione XXIV	Sicilia 1
circoscrizione XXV	Sicilia 2
circoscrizione XXVI	Sardegna

Roma, 10 ottobre 2005



## CAMERA DEI DEPUTATI - circoscrizione I PIEMONTE 1

Tab 1 - riepilogo variazioni circoscrizione 1993-2005

<b>Codice circoscrizione</b>	011		
<b>Nome circoscrizione</b>	Piemonte 1		
<b>Numero seggi uninominali</b>	18		
<b>Variazione seggi '93-05</b>	meno 1		
<b>Soglie popolazione per collegi</b>			
	-10%	Valore medio	+10%
<b>1993</b>	105952	117724	129497
<b>2005</b>	108281	120312	132343

Tab 2 - riepilogo situazione Collegi '93 sulla base della popolazione 2001

Codice collegio 1993	Denominazione	Popolazione 2001	Scostamento dal valore medio (%)	Rispetto soglie di popolazione
11001	Torino 1	114176	-5.10	OK
11002	Torino 2	102841	-14.52	SOTTO
11003	Torino 3	112157	-6.78	OK
11004	Torino 4	111525	-7.30	OK
11005	Torino 5	102837	-14.52	SOTTO
11006	Torino 6	108621	-9.72	OK
11007	Torino 7	110076	-8.51	OK
11008	Torino 8	103030	-14.36	SOTTO
11009	Ivrea	111435	-7.38	OK
11010	Chivasso	107947	-10.28	SOTTO
11011	Settimo Torinese	125189	4.05	OK
11012	Moncalieri	110660	-8.02	OK
11013	Nichelino	130756	8.68	OK
11014	Rivoli	128036	6.42	OK
11015	Collegno	113250	-5.87	OK
11016	Venaria Reale	119681	-0.52	OK
11017	Rivarolo Canavese	107714	-10.47	SOTTO
11018	Giaveno	116168	-3.44	OK
11019	Pinerolo	129520	7.65	OK
<b>circoscrizione Piemonte 1</b>		<b>2165619</b>		

**Criteri adottati per l'individuazione dell'area ove operare modifiche alla suddivisione in collegi uninominali**

Tutti i collegi della circoscrizione appartengono alla provincia di Torino, così ripartiti: 8 subcomunali "puri", costituiti cioè da sole aggregazioni di aree sub comunali della città capoluogo di regione, e 11 composti da aggregazioni di comuni della provincia di Torino. Le verifiche effettuate sul calo di popolazione che ha interessato molti collegi della circoscrizione, evidenziano come il comune di Torino ha perso 97244 ab nel decennio intracensuario. Questo porta alla soppressione di un collegio di Torino città: dei tre collegi sottosoglia, 2 (11008 e 11002) sono confinanti tra loro; in questa parte della città, ove risulta complessivamente più consistente la variazione negativa della popolazione residente, si è scelto di sopprimere il collegio che tra i due presenta lo scostamento più elevato rispetto al valore medio di popolazione, calcolato per i 18 collegi uninominali della circoscrizione: il collegio 11002 - Torino 2.

**Descrizione degli interventi effettuati**

1.1 Il collegio 11002 - Torino 2, sottosoglia di 5440 ab, cede al collegio 11001- Torino 1, in soglia con 114176 ab, un'area sub comunale della città di Torino, lasciandolo in soglia con 123834 ab e portando il suo valore sottosoglia di 15098 ab (93183 ab totali);

1272017	Zona Statistica 17	9658
1.2 Il collegio 11002 - Torino 2 cede al collegio 11003 - Torino 3, in soglia con 112157 ab., le rimanenti cinque aree sub comunali comprese tra Corso Francia e i due rami delle linee ferroviarie (verso Curogne a Nord e verso Bardonecchia ad Ovest) per un totale di 68468 ab spostati, portandolo sopra soglia di 48282 ab (180625 ab totali) e portando il suo sottosoglia a 83566 ab (24715 ab totali).		
1272031	Zona Statistica 31	5395
1272032	Zona Statistica 32	16503
1272033	Zona Statistica 33	22548
1272034	Zona Statistica 34	8820
1272035	Zona Statistica 35	15202

## XIV LEGISLATURA - DISEGNI DI LEGGE E RELAZIONI - DOCUMENTI

1.3 Il collegio 11002 - Torino 2 cede infine al collegio 11008 - Torino 8, sotto soglia di 5251 ab, le aree sub comunali poste a sud della linea ferroviaria, comprese nel quadrilatero delimitato da un tratto urbano della linea Torino - Bardonecchia e dalle arterie cittadine di Corso Unione Sovietica, Corso Cosenza e Corso Siracusa per un totale di 24715 ab spostati, lasciandolo in soglia con 127745 ab e risultando soppresso.		
1272053	Zona Statistica 53	21664
1272054	Zona Statistica 54	3051
2. Il collegio 11003 - Torino 3, passato sopra soglia di 48282 ab, cede al collegio 11005 - Torino 5, sotto soglia di 5444 ab, le sue 4 aree sub comunali poste a Nord del corso della Dora Riparia per un totale di 50393 ab, portandolo sopra soglia di 20887 ab (153230 ab totali) e passando in soglia con 130232 ab.		
1272047	Zona Statistica 47	7882
1272048	Zona Statistica 48	26509
1272049	Zona Statistica 49	2251
1272065	Zona Statistica 65	13751
3.1 Il collegio 11005, passato sopra soglia cede al collegio 11006, con popolazione prossima al valore inferiore delle soglie ammesse (108621 ab), un'area sub comunale, lasciando in soglia il collegio 10006 con 117960 e lasciando sopra soglia il collegio 11005 di 11548 (143891 ab totali).		
1272040	Zona Statistica 40	9339
3.2 Il collegio 11005 cede inoltre al collegio 11004, in soglia che può ricevere fino a 20818 ab., un'area sub comunale. Il risultato di tale azione lascia in soglia il collegio 11004 con 124572 ab, portando in soglia il collegio 11005 con 130844 ab.		
1272037	Zona Statistica 37	13047
4. Il collegio 11010 - Chivasso, sottosoglia di 334 ab., acquisisce dal collegio 11011 - Settimo Torinese, in soglia e che può cedere fino a 16908 ab, un comune. In tal modo il collegio 11011 - Settimo Torinese rimane in soglia con 124223 ed il collegio 11010 - Chivasso passa in soglia con 108913 ab.		
1213	Rivalba	966
5. Il collegio 11009 - Ivrea, in soglia, cede al collegio 11017 - Rivarolo Canavese due comuni per un totale di 695 ab spostati, rimanendo in soglia con 110740 ab e facendo passare in soglia il collegio 110017 - Settimo Torinese con 108409 ab.		
1029	Borgiallo	496
1079	Chiesanuova	199

Tab 4 - CAMERA circoscrizione I - Piemonte 1 - sintesi dei risultati

totale popolazione interessata dalle modifiche	totale comuni / aree sub comunali (*) interessati dalle modifiche	n° collegi interessati dalle modifiche
177.281	3 + 14	11

(\*)in corsivo le aree sub comunali

Tab 5 - CAMERA circoscrizione I - Piemonte 1 - nuovo assetto collegi 2005

codice collegio 2005	denominazione Commissione	totale popolazione	scostamento dal valore medio della circoscrizione %
11001	Torino 1	123834	2.93
11002	Torino 2	130232	8.25
11003	Torino 3	111525	-7.30
11004	Torino 4	130844	8.75
11005	Torino 5	131007	8.89
11006	Torino 6	110076	-8.51
11007	Torino 7	127745	6.18
11008	Ivrea	110740	-7.96
11009	Chivasso	108913	-9.47
11010	Settimo Torinese	124223	3.25
11011	Moncalieri	110660	-8.02
11012	Nichelino	130756	8.68
11013	Rivoli	128036	6.42
11014	Collegno	113250	-5.87
11015	Venaria Reale	119681	-0.52
11016	Rivarolo Canavese	108409	-9.89
11017	Giaveno	116168	-3.44
11018	Pinerolo	129520	7.65

## CAMERA DEI DEPUTATI - circoscrizione II - PIEMONTE 2

Tab 1 - riepilogo variazioni circoscrizione 1993-2005

<b>Codice circoscrizione</b>		012	
<b>Nome circoscrizione</b>		Piemonte	
<b>Numero seggi uninominali</b>		17	
<b>Variazione seggi '93-05</b>		invariato	
<b>Soglie popolazione per collegi</b>			
	<b>-10%</b>	<b>Valore medio</b>	<b>+10%</b>
<b>1993</b>	109366	121518	133669
<b>2005</b>	108480	120533	132586

Tab 2 - riepilogo situazione Collegi '93 sulla base della popolazione 2001

Codice collegio 1993	Denominazione	Popolazione 2001	Scostamento dal valore medio (%)	Rispetto soglie di popolazione
12001	Alba	138587	14.98	SOPRA
12002	Savigliano	131800	9.35	OK
12003	Fossano	132414	9.86	OK
12004	Cuneo	131478	9.08	OK
12005	Canelli	110474	-8.35	OK
12006	Asti	119916	-0.51	OK
12007	Casale Monferrato	104149	-13.59	SOTTO
12008	Alessandria	103876	-13.82	SOTTO
12009	Novi Ligure	103181	-14.40	SOTTO
12010	Aqui Terme	107025	-11.21	SOTTO
12011	Vercelli	125688	4.28	OK
12012	Cossato	120907	0.31	OK
12013	Biella	117483	-2.53	OK
12014	Novara	126672	5.09	OK
12015	Treccate	123178	2.19	OK
12016	Borgomanero	124283	3.11	OK
12017	Verbania	127947	6.15	OK
<b>circoscrizione Piemonte 2</b>		<b>2049058</b>		

## Descrizione degli interventi effettuati

1. Il collegio 12001 - Alba, sopra soglia di 6001 ab cede al collegio 12005 - Canelli, in soglia con 110474 ab, 5 comuni per un totale di 15927 ab spostati, lasciandolo in soglia con 126401 ab e passando in soglia con 122660 ab.

4133	Montà	4292
4037	Canale	5215
4046	Castagnito	1728
4101	Guarene	3018
4113	Magliano Alfieri	1674

2. Il collegio 12005 - Canelli, in soglia, cede al collegio 12008 - Alessandria, sottosoglia di 4604 ab, dieci comuni per un totale di 8996 ab spostati, rimanendo in soglia con 117405 ab. e portandolo in soglia con 112872 ab.

5006	Azzano d'Asti	371
5008	Belveglio	320
5028	Castello di Annone	1767
5036	Cerro Tanaro	592
5048	Cortiglione	568
5058	Incisa Scapaccino	2031
5093	Rocca d'Arazzo	941
5096	Rocchetta Tanaro	1410
5111	Vaglio Serra	298
5120	Vinchio	698

3.1 Il collegio 12008 - Alessandria, in soglia e che può cedere fino a 4392 ab., passa al collegio 12007 - Casale Monferrato, sottosoglia di 4331 ab, quattro comuni per un totale di 3327 ab spostati, rimanendo in soglia con 109545 ab. e lasciandolo sottosoglia di 1004 ab.

6076	Fubine	1683
6105	Montecastello	340
6129	Pietra Marazzi	932

## XIV LEGISLATURA - DISEGNI DI LEGGE E RELAZIONI - DOCUMENTI

6145	Rivarone	372
3.2 Il collegio 12009 – Novi Ligure, già soglia soglia, cede al collegio 12007 – Casale Monferrato un comune portandolo in soglia con 109213 ab e rimanendo sotto soglia con 101444 ab.		
6013	Bassignana	1737
4. Il collegio 12005 – Canelli, in soglia e che può cedere fino a 8925 ab., passa al collegio 12010 – Acqui Terme, sottosoglia di 1455 ab, 19 comuni per un totale di 9476 ab spostati, portandolo in soglia con 115566 ab e rimanendo in soglia con 108864.		
5010	Bruno	375
5021	Cassinasco	592
5024	Castel Boglione	645
5027	Castelletto Molina	169
5029	Castelnuovo Belbo	930
5032	Castel Rocchero	396
5054	Fontanile	542
5061	Maranzana	307
5064	Mombaldone	269
5065	Mombaruzzo	1163
5068	Monastero Bormida	970
5072	Montabone	357
5081	Olmo Gentile	104
5088	Quaranti	199
5094	Roccoverano	529
5095	Rocchetta Palafea	406
5098	San Giorgio Scarampi	140
5104	Serole	163
5105	Sessame	285
5. Il collegio 12010 – Acqui Terme, in soglia e che può cedere fino a 7086 ab., passa al collegio 12009 – Novi Ligure, sottosoglia di 7036 ab, 12 comuni per un totale di 12 comuni e 7337 ab spostati. Il collegio 12010 – Acqui Terme passa sotto soglia con 108229 ab ed il collegio 12009 – Novi Ligure passa in soglia con 109213 ab.		
6002	Albera Ligure	357
6018	Borghetto di Borbera	1963
6025	Cabella Ligure	641
6028	Cantalupo Ligure	555
6034	Carrega Ligure	119
6045	Castellania	95
6085	Grondona	538
6100	Mongiardino Ligure	204
6146	Roccaforte Ligure	167
6148	Rocchetta Ligure	220
6157	Sardigliano	441
6180	Vignole Borbera	2037
6. Il collegio 12010 – Acqui Terme, passato sottosoglia di 251 ab acquisisce dal collegio 12008 - Alessandria, già in soglia con 109545 ab, un comune passando in soglia con 108623 ab e lasciandolo in soglia con 109151 ab.		
6054	Castelspina	394

<b>Tab 3 – CAMERA circoscrizione II – Piemonte 2 – sintesi dei risultati</b>		
<b>totale popolazione interessata dalle modifiche</b>	<b>totale comuni / aree sub comunali (*) interessate dalle modifiche</b>	<b>n° collegi interessati dalle modifiche</b>
47.194	52	6

(\*)in corsivo le aree sub comunali

<b>Tab 4 – CAMERA circoscrizione II – Piemonte 2 – nuovo assetto collegi 2005</b>			
<b>codice collegio 2005</b>	<b>denominazione Commissione</b>	<b>totale popolazione</b>	<b>scostamento dal valore medio della circoscrizione %</b>
120001	Alba	122660	1,76
120002	Savigliano	131800	9,35
120003	Fossano	132414	9,86
120004	Cuneo	131478	9,08
120005	Canelli	108864	-9,68
120006	Asti	119916	-0,51
120007	Casale Monferrato	109213	-9,39
120008	Alessandria	109151	-9,44
120009	Novi Ligure	108781	-9,75
120010	Aqui Terme	108623	-9,88
120011	Vercelli	125688	4,28
120012	Cossato	120907	0,31
120013	Biella	117483	-2,53
120014	Novara	126672	5,09
120015	Trecale	123178	2,19
120016	Borgomanero	124283	3,11
120017	Verbania	127947	6,15

## CAMERA DEI DEPUTATI - circoscrizione III Lombardia 1

Tab 1 - riepilogo variazioni circoscrizione 1993-2005			
Codice circoscrizione		031	
Nome circoscrizione		Lombardia 1	
Numero seggi uninominali Camera		31	
Variazione seggi '93-'05		invariato	
Soglie popolazione per collegi			
	-10%	valore medio	+10%
1993	108.542	120.603	132.663
2005	107.629	119.587	131.546

Tab 2 - riepilogo situazione Collegi '93 sulla base della popolazione 2001

Codice collegio 1993	Denominazione	Popolazione 2001	Scostamento dal valore medio (%)	Rispetto soglie di popolazione
31001	Milano 1	111956	-6,38	OK
31002	Milano 2	117813	-1,48	OK
31003	Milano 3	111829	-6,49	OK
31004	Milano 4	107433	-10,16	SOTTO
31005	Milano 5	114903	-3,92	OK
31006	Milano 6	121521	1,62	OK
31007	Milano 7	117117	-2,07	OK
31008	Milano 8	118292	-1,08	OK
31009	Milano 9	112343	-6,06	OK
31010	Milano 10	113091	-5,43	OK
31011	Milano 11	109913	-8,09	OK
31012	Rozzano	116265	-2,78	OK
31013	Corsico	121764	1,82	OK
31014	Abbiategrosso	130373	9,02	OK
31015	Busto Garolfo	121410	1,52	OK
31016	Legnano	130085	8,78	OK
31017	Rho	135087	12,96	SOPRA
31018	Bollate	136377	14,04	SOPRA
31019	Limbrate	121080	1,25	OK
31020	Paderno Dugnano	114891	-3,93	OK
31021	Sesto San Giovanni	105982	-11,38	SOTTO
31022	Cinisello Balsamo	115256	-3,62	OK
31023	Desio	134708	12,64	SOPRA
31024	Seregno	126621	5,88	OK
31025	Monza	120204	0,52	OK
31026	Vimercate	120273	0,57	OK
31027	Agrate Brianza	128745	7,66	OK
31028	Cologno Monzese	120558	0,81	OK
31029	Melzo	125262	4,75	OK
31030	Pioltello	110776	-7,37	OK
31031	San Giuliano Milanese	115282	-3,60	OK
<b>circoscrizione Lombardia 1</b>		<b>3707210</b>		

## Descrizione degli interventi effettuati

1. Il collegio 31017 - Rho sopra soglia di 3541 abitanti, passa in soglia cedendo un comune al collegio 31015 - Busto Garolfo e lasciandolo in soglia.

15229	Vanzago	6783
-------	---------	------

2. Il collegio 18 - Bollate in lieve sopra soglia (4831 ab.) cede un comune al collegio 31020 - Paderno Dugnano, mandandolo sopra soglia

15157	Novate Milanese	19889
-------	-----------------	-------

3. Il temporaneo sopra soglia del collegio 20 viene risolto con una cessione al collegio 31021 - Sesto S. Giovanni, che lo riporta in soglia

15098	Cusano Milanino	19850
-------	-----------------	-------

4. Il collegio 31023 – Desio, sopra soglia di 3.162, cede un comune al collegio 31019 – Limbiate, che passa così sopra soglia.		
15030	Bovisio-Masciago	13367
5. il collegio 31019 – Limbiate cede un comune al collegio 31023 – Desio, lasciandolo in soglia con 127268 ab.		
15013	Barlassina	5927
6. Lo stato di lieve sotto soglia del collegio 31004 – Milano 4 (-196 ab.) viene risolto facendo ricorso alle aree statistiche del comune di Milano cedibili da altri collegi limitrofi. La soluzione scelta è la cessione dell'area sub comunale 18, che mostra avere un impatto contenuto sulla conformazione del collegio 31001 – Milano 1.		
1514618	Milano – Area 18	3441

**Tab 3 – CAMERA circoscrizione III – Lombardia 1 – sintesi dei risultati**

totale popolazione interessata dalle modifiche	totale comuni / aree sub comunali (*) interessati dalle modifiche	n° collegi interessati dalle modifiche
69.257	5 + 1	9

(\*)in corsivo le aree sub comunali

**Tab 4 – CAMERA circoscrizione III – Lombardia 1 – nuovo assetto collegi 2005**

codice collegio 2005	denominazione Commissione	totale popolazione	scostamento dal valore medio della circoscrizione %
31001	Milano 1	108515	-9,26
31002	Milano 2	117813	-1,48
31003	Milano 3	111829	-6,49
31004	Milano 4	110874	-7,29
31005	Milano 5	114903	-3,92
31006	Milano 6	121521	1,62
31007	Milano 7	117117	-2,07
31008	Milano 8	118292	-1,08
31009	Milano 9	112343	-6,06
31010	Milano 10	113091	-5,43
31011	Milano 11	109913	-8,09
31012	Rozzano	116265	-2,78
31013	Corsico	121764	1,82
31014	Abbiategrasso	130373	9,02
31015	Busto Garolfo	128193	7,20
31016	Legnano	130085	8,78
31017	Rho	128304	7,29
31018	Bollate	116488	-2,59
31019	Limbiate	128520	7,47
31020	Paderno Dugnano	114930	-3,89
31021	Sesto San Giovanni	125832	5,22
31022	Cinisello Balsamo	115256	-3,62
31023	Desio	127268	6,42
31024	Seregno	126621	5,88
31025	Monza	120204	0,52
31026	Vimercate	120273	0,57
31027	Agrate Brianza	128745	7,66
31028	Cologno Monzese	120558	0,81
31029	Melzo	125262	4,75
31030	Segrate	110776	-7,37
31031	San Donato Milanese	115282	-3,60

## CAMERA DEI DEPUTATI - circoscrizione IV Lombardia 2

Tab 1 - riepilogo variazioni circoscrizione 1993-2005			
Codice circoscrizione	032		
Nome circoscrizione	Lombardia 2		
Numero seggi uninominali	32		
Variazione seggi '93-'05	invariato		
Soglie popolazione per collegi			
	-10%	valore medio	+10%
1993	105.324	117.027	128.730
2005	110.255	122.506	134.757

Tab 2 - riepilogo situazione Collegi '93 sulla base della popolazione 2001				
Codice collegio 1993	Denominazione	Popolazione 2001	Scostamento dal valore medio	Rispetto soglie di popolazione
32001	Varese	116.472	-4,93	OK
32002	Luino	109.088	-10,95	SOTTO
32003	Tradate	123.012	0,41	OK
32004	Sesto Calende	113.021	-7,74	OK
32005	Gallarate	125.998	2,85	OK
32006	Busto Arsizio	124.107	1,31	OK
32007	Saronno	129.816	5,97	OK
32008	Como	118.800	-3,03	OK
32009	Cantù	121.102	-1,15	OK
32010	Erba	118.805	-3,02	OK
32011	Olgiate Comasco	117.843	-3,81	OK
32012	Morbegno	130.262	6,33	OK
32013	Sondrio	115.942	-5,36	OK
32014	Lecco	129.045	5,34	OK
32015	Merate	139.076	13,53	SOPRA
32016	Bergamo	113.143	-7,64	OK
32017	Seriate	125.146	2,15	OK
32018	Ponte San Pietro	121.227	-1,04	OK
32019	Treviglio	116.509	-4,90	OK
32020	Albino	129.622	5,81	OK
32021	Costa Volpino	117.952	-3,72	OK
32022	Dalmine	139.179	13,61	SOPRA
32023	Zogno	116.247	-5,11	OK
32024	Brescia -Flero	116.238	-5,12	OK
32025	Brescia - Roncadelle	106.957	-12,69	SOTTO
32026	Rezzano	126.881	3,57	OK
32027	Desenzano del Garda	130.967	6,91	OK
32028	Ghedi	130.149	6,24	OK
32029	Orzinuovi	119.728	-2,27	OK
32030	Chiari	130.115	6,21	OK
32031	Lumezzane	120.430	-1,69	OK
32032	Darfo Boario Terme	127.311	3,92	OK
<b>circoscrizione Lombardia 2</b>		<b>3.920.190</b>		

## Descrizione degli interventi effettuati

1. Collegio 2 - Luino, sotto soglia, acquisisce un comune dal collegio 32004 - Sesto Calende, passando in soglia e lasciandolo in soglia.

12141	Sangiano	1.247
-------	----------	-------

2. Il collegio 32015 - Merate, sopra soglia, passa in soglia cedendo al collegio 32014 - Lecco, costituito interamente da comuni della provincia di Lecco, due comuni per un totale di 4.610 abitanti. Il collegio 31014 rimane in soglia.

97002	Airuno	2.610
-------	--------	-------



97003	Annone di Brianza	2.000
3. Il collegio 32022 – Dalmine, che comprende comuni della provincia di Bergamo deve cedere almeno 4.422 abitanti per annullare il suo sopra soglia. La soluzione scelta comporta la cessione di un comune al collegio 32017 – Seriate, non coinvolgendo nelle modifiche il collegio monocomunale 32016 – Bergamo.		
16016	Azzano San Paolo	6.769
4. Il collegio 32025 - Brescia Roncadelle, sotto soglia di 3.298 abitanti, torna in soglia acquisendo un'area sub comunale del comune di Brescia dal collegio 32024 – Brescia – Fiero, che rimane in soglia.		
1702917	Brescia - Fiumicello	5.475

**Tab 3 – CAMERA circoscrizione IV – Lombardia 2 – sintesi dei risultati**

totale popolazione interessata dalle modifiche	totale comuni / aree sub comunali (*) interessati dalle modifiche	n° collegi interessati dalle modifiche
18.101	4 + 1	8

(\*)in corsivo le aree sub comunali

**Tab 4 – CAMERA circoscrizione IV – Lombardia 2 – nuovo assetto collegi 2005**

codice collegio 2005	denominazione Commissione	totale popolazione	scostamento dal valore medio della circoscrizione %
32001	Varese	116.472	-4,93
32002	Luino	110.335	-9,94
32003	Tradate	123.012	0,41
32004	Sesto Calende	111.774	-8,76
32005	Gallarate	125.998	2,85
32006	Busto Arsizio	124.107	1,31
32007	Saronno	129.816	5,97
32008	Como	118.800	-3,03
32009	Cantù	121.102	-1,15
32010	Erba	118.805	-3,02
32011	Olgiate Comasco	117.843	-3,81
32012	Morbegno	130.262	6,33
32013	Sondrio	115.942	-5,36
32014	Lecco	133.655	9,1
32015	Merate	134.466	9,76
32016	Bergamo	113.143	-7,64
32017	Seriate	131.915	7,68
32018	Ponte San Pietro	121.227	-1,04
32019	Treviglio	116.509	-4,9
32020	Albino	129.622	5,81
32021	Scanzorosciate	117.952	-3,72
32022	Dalmine	132.410	8,08
32023	Zogno	116.247	-5,11
32024	Brescia - Borgosatollo	110.763	-9,59
32025	Brescia - Roncadelle	112.432	-8,22
32026	Rezzano	126.881	3,57
32027	Desenzano del Garda	130.967	6,91
32028	Ghedi	130.149	6,24
32029	Orzinuovi	119.728	-2,27
32030	Chiari	130.115	6,21
32031	Lumezzane	120.430	-1,69
32032	Darfo Boario Terme	127.311	3,92

## CAMERA DEI DEPUTATI - circoscrizione V - LOMBARDIA 3

Tab 1 - riepilogo variazioni circoscrizione 1993-2005

Codice circoscrizione		033	
Nome circoscrizione		Lombardia 3	
Numero seggi uninominali		11	
Variazione seggi '93-05		più 1	
Soglie popolazione per collegi			
	-10%	Valore medio	+10%
1993	112297	124775	137252
2005	105387	117096	128806

Tab 2 - riepilogo situazione Collegi '93 sulla base della popolazione 2001

Codice collegio 1993	Denominazione	Popolazione 2001	Scostamento dal valore medio	Rispetto soglie di popolazione
33001	Pavia	142330	21.55	SOPRA
33002	Vigevano	116141	-0.82	OK
33003	Mortara	112943	-3.55	OK
33004	Voghera	122339	4.48	OK
33005	Lodi	145004	23.83	SOPRA
33006	Crema	139813	19.40	SOPRA
33007	Soresina	120878	3.23	OK
33008	Cremona	127916	9.24	OK
33009	Castiglione delle Stiviere	133049	13.62	SOPRA
33010	Mantova	129490	10.58	SOPRA
33011	Suzzara	115251	-1.58	OK
circoscrizione Lombardia 3		1405154		

## Criteri adottati per l'individuazione dell'area ove operare modifiche alla suddivisione in collegi uninominali

La scelta dell'area ove aggiungere un collegio è suggerita dal calcolo dei quozienti provinciali. Il nuovo collegio deve essere disegnato tra le provincie di Cremona e Lodi, ove già esiste un collegio interprovinciale. Considerando la necessità di minimizzare il n° di collegi coinvolti negli spostamenti, si è scelto di aggregare al nuovo collegio anche alcuni comuni del collegio 1 - Pavia, già sopra soglia, per riportarlo entro i valori di popolazione ammessi senza modificare altri collegi limitrofi.

Tab 3 - Verifica numero seggi da attribuire alle provincie della circoscrizione

provincia	popolazione 1991	collegi 1993	popolazione 2001	quozienti interi	resti	collegi spettanti
Pavia	490898	4	493753	4	25368	4
Cremona	327970	2 + 1i con LO	335939	2	101747	3
Mantova	369630	3	377790	3	26502	3
Lodi	183154	1 + 1i con CR	197672	1	80576	2
Totale circoscrizione	1371652	11	1405154	10		12

## Descrizione degli interventi effettuati

1.1 Al nuovo collegio, disegnato lungo il confine settentrionale della circoscrizione sono stati aggregati i seguenti comuni dal collegio 33001, soprasoglia di 13524 ab. per un totale di 15 comuni e 33841 ab spostati. Il collegio 33001 - Pavia passa così in soglia con 108389 ab.

18009	Bascapè	1504
18015	Borgarello	1609
18019	Bornasco	1677
18043	Ceranova	1151
18046	Certosa di Pavia	3320
18072	Giussago	3915
18078	Landriano	4171
18080	Lardirago	1163
18087	Marzano	1025
18129	Roncaro	626
18150	Siziano	5226
18157	Torre d'Arese	550

## XIV LEGISLATURA - DISEGNI DI LEGGE E RELAZIONI - DOCUMENTI

18160	Torrevecchia Pia	2515
18176	Vidigulfo	4231
18185	Zeccone	1158
<b>1.2. dal collegio 33005 – Lodi, sopra soglia di 16196 ab., i seguenti comuni, per un totale di 14 comuni e 39010 ab. spostati. Il collegio 33005 - Lodi passa in soglia con 105994 ab;</b>		
98020	Cornazzo	1466
98005	Borgo San Giovanni	1596
98008	Casaleto Lodigiano	1959
98009	Casalmiocco	2438
98018	Cervignano d'Adda	1560
98027	Galgagnano	675
98032	Lodi Vecchio	6959
98039	Merlino	1264
98040	Montanaso Lombardo	1524
98041	Mulazzano	4808
98046	Salerano sul Lambro	2214
98055	Sordio	2327
98056	Tavazzano Con Villavesco	5020
98061	Zelo Buon Persico	5200
<b>1.3 dal collegio 33006 - Crema, sopra soglia di 11007 ab, i seguenti comuni, per un totale di 7 comuni e 33089 ab. spostati. Il collegio 33006 – Crema passa in soglia con 106724 ab. Il nuovo collegio n° 33012 – Pandino, triprovinciale PV-LO-CR, raccoglie in totale 36 comuni e 105940 ab.</b>		
19002	Agnadello	2980
19041	Dovera	3494
19058	Monte Cremasco	1923
19067	Pandino	7802
19084	Rivolta d'Adda	7012
19102	Spino d'Adda	5905
19112	Vailate	3973
<b>2. Il collegio 33009 – Castiglione delle Stiviere, monoprovinciale MN e sopra soglia di 4243 ab., passa in soglia cedendo un comune al collegio 33010 – Mantova, già sopra soglia, che incrementa la sua popolazione a 134513 ab.</b>		
20051	Rodigo	5023
<b>3. Il collegio 33010 – Mantova, monoprovinciale MN, passato sopra soglia di 5707 ab., torna in soglia cedendo il comune al collegio 33011 – Suzzara, monoprovinciale MN che rimane in soglia con 121855 ab.</b>		
20052	Roncoferraro	6604

**Tab 4 – CAMERA circoscrizione V – Lombardia 3 – sintesi dei risultati**

totale popolazione interessata dalle modifiche	totale comuni / aree sub comunali (*) interessati dalle modifiche	n° collegi interessati dalle modifiche
117.567	38	7

(\*)in corsivo le aree sub comunali

**Tab 5 – CAMERA circoscrizione V – Lombardia 3 – nuovo assetto collegi 2005**

codice collegio 2005	denominazione Commissione	totale popolazione	scostamento dal valore medio della circoscrizione %
33001	Pavia	108489	-7,35
33002	Vigevano	116141	-0,82
33003	Mortara	112943	-3,55
33004	Voghera	122339	4,48
33005	Lodi	105994	-9,48
33006	Crema	106724	-8,86
33007	Castelleone	120878	3,23
33008	Cremona	127916	9,24
33009	Castiglione delle Stiviere	128026	9,33
33010	Mantova	127909	9,23
33011	Suzzara	121855	4,06
33012	Pandino	105940	-9,52

## CAMERA DEI DEPUTATI - circoscrizione VII - VENETO 1

Tab 1 - riepilogo variazioni circoscrizione 1993-2005			
Codice circoscrizione		051	
Nome circoscrizione		Veneto 1	
Numero seggi uninominali		23	
Variazione seggi '93-'05		più 1	
Soglie popolazione per collegi			
	-10%	Valore medio	+10%
1993	106553	118392	130231
2005	106172	117969	129776

Tab 2 - riepilogo situazione Collegi '93 sulla base della popolazione 2001				
Codice collegio 1993	Denominazione	Popolazione 2001	Scostamento dal valore medio (%)	Rispetto soglie di popolazione
51001	Verona Ovest	126.840	7,52	OK
51002	Verona Est	126.368	7,12	OK
51003	Bussolengo	120.691	2,31	OK
51004	San Martino Buonalbergo	121.478	2,97	OK
51005	San Giovanni Lupatoto	119.091	0,95	OK
51006	Villafranca di Verona	117.507	-0,39	OK
51007	Legnago	106.525	-9,70	OK
51008	Vicenza	129.739	9,98	OK
51009	Bassano del Grappa	136.586	15,78	SOPRA
51010	Thiene	133.039	12,77	SOPRA
51011	Arzignano	137.046	16,17	SOPRA
51012	Schio	131.449	11,43	SOPRA
51013	Dueville	126.458	7,20	OK
51014	Padova - Selvazzano Dentro	118.891	0,78	OK
51015	Padova centro storico	119.403	1,22	OK
51016	Este	112.109	-4,97	OK
51017	Piove di Sacco	120.412	2,07	OK
51018	Albignasego	115.435	-2,15	OK
51019	Cittadella	126.335	7,09	OK
51020	Vigonza	137.272	16,36	SOPRA
51021	Rovigo	111.449	-5,53	OK
51022	Adria	119.171	1,02	OK
circoscrizione Veneto 1		2.713.294		

**Criteri adottati per l'individuazione dell'area ove operare modifiche alla suddivisione in collegi uninominali**

Se consideriamo il quoziente naturale, cioè la quota media di abitanti per ciascun collegio ( $2.713.294/23=117.969$ ), il nuovo collegio Camera deve essere assegnato alla provincia di Vicenza che guadagna un collegio rispetto al 1993 in virtù della graduatoria dei resti. Dal momento che i 6 collegi costituiti da comuni della provincia di Vicenza sono sufficienti a consentire la formazione di un ulteriore collegio, la strategia individuata prevede di massimizzare le cessioni possibili dai collegi suddetti.

**Tab 3 - Verifica numero seggi da attribuire alle province della circoscrizione**

provincia	popolazione 1991	collegi 1993	popolazione 2001	quozienti interi	resti	collegi spettanti
Padova	820318	7	849857	7	24074	7
Rovigo	248004	2	242538	2	6600	2
Vicenza	747957	6	794317	6	86503	7
Verona	788343	7	826582	7	799	7
Totale circoscrizione	2604622	22	2713294	22		23

**Descrizione degli interventi effettuati**

1.1 La formazione del nuovo collegio 51023, è eseguita con le seguenti cessioni di comuni della provincia di Vicenza: rispettivamente dal collegio 51008 - Vicenza viene ceduto 1 comune;

24048	Isola Vicentina	8.034
-------	-----------------	-------

1.2 dal collegio 51009 - Bassano del Grappa vengono ceduti 5 comuni;

24025	Cartigliano	3.537
-------	-------------	-------

## XIV LEGISLATURA - DISEGNI DI LEGGE E RELAZIONI - DOCUMENTI

24057	Marostica	12.848
24073	Nove	4.865
24077	Pianezze	1.852
24114	Valstagna	1.959
<b>1.3 dal collegio 51011 – Arzignano vengono ceduti 5 comuni;</b>		
24005	Altissimo	2.263
24029	Chiampo	12.147
24037	Crespadoro	1.467
24072	Nogarole Vicentino	995
24094	San Pietro Mussolino	1.489
<b>1.4 dal collegio 51012 – Schio vengono ceduti 7 comuni;</b>		
24017	Brogliano	2.937
24028	Castelgomberto	5.482
24034	Cornedo Vicentino	10.566
24055	Malo	12.307
24063	Monte di Malo	2.755
24110	Trissino	7.794
24111	Valdagno	27.193
<b>1.5 dal collegio 51013 – Dueville viene ceduto 1 comune;</b>		
24018	Caldogno	10.116
<b>1.6 e dal collegio 52010 – Thiene viene ceduto il comune sotto indicato. Il nuovo collegio 51033 – Valdagno, composto da 20 comuni, risulta così in soglia con una popolazione di 110934 ab.</b>		
24118	Villaverla	5.389
<b>2. il collegio 51010 – Thiene, ancora sopra soglia, cede al collegio 051012 – Schio i comuni sotto indicati.</b>		
24019	Caltrano	2.545
24020	Calvene	1.274
24024	Carrè	3.265
24030	Chiuppano	2.559
24032	Cogollo del Cengio	3.330
24049	Laghi	128
24056	Marano Vicentino	8.879
24078	Piovene Rocchette	7.723
24080	Posina	727
24115	Velo d'Astico	2.350
24119	Zanè	6.114
24122	Zugliano	6.166
<b>3. L'operazione che consente di risolvere il sopra soglia del collegio 051020 – Vigonza è la cessione di un comune al collegio 051015 – Padova centro storico</b>		
28058	Noventa Padovana	8.083

<b>Tab 4 – CAMERA circoscrizione VII – Veneto 1 – sintesi dei risultati</b>		
<b>totale popolazione interessata dalle modifiche</b>	<b>totale comuni / aree sub comunali (*) interessati dalle modifiche</b>	<b>n° collegi interessati dalle modifiche</b>
189.138	33	9

(\*)in corsivo le aree sub comunali

<b>Tab 5 – CAMERA circoscrizione VII – Veneto 1 – nuovo assetto collegi 2005</b>			
<b>codice collegio 2005</b>	<b>denominazione Commissione</b>	<b>totale popolazione</b>	<b>scostamento dal valore medio della circoscrizione %</b>
51001	Verona Ovest	126.840	7,52
51002	Verona Est	126.368	7,12
51003	Bussolengo	120.691	2,31
51004	Negrar	121.478	2,97
51005	San Giovanni Lupatoto	119.091	0,95
51006	Villafranca di Verona	117.507	-0,39
51007	Legnago	106.525	-9,70
51008	Vicenza	121.705	3,17
51009	Bassano del Grappa	111.525	-5,46
51010	Thiene	107.651	-8,75
51011	Arzignano	118.685	0,61
51012	Schio	107.475	-8,90
51013	Dueville	116.342	-1,38
51014	Padova - Selvazzano Dentro	118.891	0,78
51015	Padova – Noventa Padovana	127.486	8,07
51016	Monselice	112.109	-4,97
51017	Piove di Sacco	120.412	2,07
51018	Albignasego	115.435	-2,15
51019	Cittadella	126.335	7,09
51020	Vigonza	129.189	9,51
51021	Rovigo	111.449	-5,53
51022	Adria	119.171	1,02
51023	Valdagno	110.934	-5,96

## CAMERA DEI DEPUTATI - circoscrizione VIII - VENETO 2

Tab 1 - Riepilogo variazioni circoscrizione 1993-2005			
Codice circoscrizione		052	
Nome circoscrizione		Veneto 2	
Numero seggi uninominali Camera		15	
Variazione seggi '93-'05		invariato	
Soglie popolazione per collegi			
	-10%	valore medio	+10%
1993	106.571	118.412	130.253
2005	108.864	120.960	133.056

Tab 2 - riepilogo situazione Collegi '93 sulla base della popolazione 2001				
Codice collegio 1993	Denominazione	Popolazione 2001	Scostamento dal valore medio (%)	Rispetto soglie di popolazione
52001	Venezia San Marco	95.949	-20,68	SOTTO
52002	Venezia Mestre	110.959	-8,27	OK
52003	Venezia - Mira	113.962	-5,79	OK
52004	Mirano	136.730	13,04	SOPRA
52005	Chioggia	123.721	2,28	OK
52006	San Donà di Piave	115.643	-4,40	OK
52007	Portogruaro	112.622	-6,89	OK
52008	Treviso	130.107	7,56	OK
52009	Vittorio Veneto	114.459	-5,37	OK
52010	Castelfranco Veneto	130.456	7,85	OK
52011	Oderzo	140.423	16,09	SOPRA
52012	Conegliano	134.608	11,28	SOPRA
52013	Belluno	104.278	-13,79	SOTTO
52014	Feltre	107.252	-11,33	SOTTO
52015	Montebelluna	143.231	18,41	SOPRA
<b>circoscrizione Veneto 2</b>		<b>1.814.400</b>		

Descrizione degli interventi effettuati			
<b>1. il collegio 52005 - Chioggia cede al collegio 52003 - Venezia - Mira due comuni.</b>			
	27039	Strà	7.031
	27014	Fiesso d'Artico	5.779
<b>2. il collegio 52004 - Mirano, sopra soglia, passa in soglia cedendo al collegio 52003 - Venezia - Mira un comune.</b>			
	27038	Spinea	24.517
<b>3. il collegio 52003 - Venezia - Mira, passato sopra soglia, cede le aree sub comunali sotto indicate al collegio 52002 - Venezia Mestre. Il collegio 52002 ha ora l'esubero sufficiente a riportare in soglia il collegio 52001.</b>			
	2704214	Cipressina - Zelarino - Trivignano	14.139
	2704216	Chirignago-Gazzera	22.081
<b>4. il collegio 52002 - Venezia - Mestre cede al collegio 52001 - Venezia - San Marco un'area sub comunale di Venezia portandolo in soglia.</b>			
	2704210	Favaro - Campalto	22.786
<b>5. il collegio 52012 - Conegliano, sopra soglia, passa in soglia cedendo un comune al collegio 52009 - Vittorio Veneto.</b>			
	26053	Orsago	3.598
<b>6. Il collegio 52015 - Montebelluna, sottosoglia, passa in soglia cedendo al collegio 52014 - Feltre i comuni sotto indicati:</b>			
	26056	Pederobba	7.061
	26014	Cavaso del Tomba	2.675
	26061	Possagno	2.029
<b>7. il collegio 52013 - Belluno, sotto soglia, passa in soglia acquisendo dal collegio 52014 - Feltre i comuni:</b>			
	25029	Limana	4.509
	25054	Selva di Cadore	563
<b>8. il collegio 52011 - Oderzo, sopra soglia di 7.367 ab., cede al collegio 52012 - Conegliano un comune, portandolo sopra soglia.</b>			
	26040	Maserada di Piave	7.575
<b>9. il collegio 52012 - Conegliano, torna in soglia cedendo un comune al collegio 52009 - Vittorio Veneto.</b>			
	26072	San Fior	6.153

<b>Tab 3 – CAMERA circoscrizione VIII – Veneto 2 – sintesi dei risultati</b>		
<b>totale popolazione interessata dalle modifiche</b>	<b>totale comuni / aree sub comunali (*) interessati dalle modifiche</b>	<b>n° collegi interessati dalle modifiche</b>
130.496	11 +3	11

(\*)in corsivo le aree sub comunali

<b>Tab 4 – CAMERA circoscrizione VIII – Veneto 2 – nuovo assetto collegi 2005</b>			
<b>codice collegio 2005</b>	<b>denominazione Commissione</b>	<b>totale popolazione</b>	<b>scostamento dal valore medio della circoscrizione %</b>
52001	Venezia San Marco	118.735	-1,84
52002	Venezia Mestre	124.393	2,84
52003	Venezia - Mira	115.069	-4,87
52004	Mirano	112.213	-7,23
52005	Chioggia	110.911	-8,31
52006	San Donà di Piave	115.643	-4,40
52007	Portogruaro	112.622	-6,89
52008	Treviso	130.107	7,56
52009	Vittorio Veneto	124.210	2,69
52010	Castelfranco Veneto	130.456	7,85
52011	Oderzo	132.848	9,83
52012	Conegliano	132.432	9,48
52013	Belluno	109.350	-9,60
52014	Feltre	113.945	-5,80
52015	Montebelluna	131.466	8,69



## CAMERA DEI DEPUTATI - circoscrizione IX - FRIULI-VENEZIA GIULIA

Tab 1 - Riepilogo variazioni circoscrizione 1993-2005			
Codice circoscrizione		060	
Nome circoscrizione		Friuli-Venezia Giulia	
Numero seggi totale		10	
Variazione seggi '93-'05		invariato	
Soglie popolazione per collegi			
	-10%	valore medio	10%
1993	107.790	119.767	131.743
2005	106.539	118.376	130.214

Tab 2 - riepilogo situazione Collegi '93 sulla base della popolazione 2001				
Codice collegio 1993	Denominazione	Popolazione 2001	Scostamento dal valore medio (%)	Rispetto soglie di popolazione
60001	Trieste centro	119.811	1,21	OK
60002	Trieste - Muggia	122.424	3,42	OK
60003	Gorizia	127.763	7,93	OK
60004	Cervigano del Friuli	114.747	-3,07	OK
60005	Udine	107.404	-9,27	OK
60006	Gemona del Friuli	110.801	-6,4	OK
60007	Codroipo	109.313	-7,66	OK
60008	Cividale del Friuli	111.478	-5,83	OK
60009	Sacile	124.721	5,36	OK
60010	Pordenone	135.302	14,3	SOPRA
<b>circoscrizione Friuli-Venezia Giulia</b>		1.183.764		

Descrizione degli interventi effettuati			
1. il collegio 60010 - Pordenone, composto da comuni della provincia di Pordenone, sopra soglia, torna in soglia cedendo un comune al collegio 60009 - Sacile.			
93043	Sesto al Reghena		5.311

Tab 3 - CAMERA circoscrizione IX - Friuli-Venezia Giulia - sintesi dei risultati		
totale popolazione interessata dalle modifiche	totale comuni / aree sub comunali (*) interessati dalle modifiche	n° collegi interessati dalle modifiche
5.311	1	2

(\*) in corsivo le aree sub comunali

Tab 4 - CAMERA circoscrizione IX - Friuli-Venezia Giulia - nuovo assetto collegi 2005			
codice collegio 2005	denominazione Commissione	totale popolazione	scostamento dal valore medio della circoscrizione %
60001	Trieste centro	119.893	1,28
60002	Trieste - Muggia	122.342	3,35
60003	Gorizia	127.763	7,93
60004	Cervigano del Friuli	114.747	-3,07
60005	Udine	107.404	-9,27
60006	Gemona del Friuli - Spilimbergo	110.801	-6,40
60007	Codroipo	109.313	-7,66
60008	Cividale del Friuli	111.478	-5,83
60009	Sacile	130.032	9,85
60010	Pordenone	129.991	9,81

## CAMERA DEI DEPUTATI - circoscrizione X - LIGURIA

Tab 1 - riepilogo variazioni circoscrizione 1993-2005

<b>Codice circoscrizione</b>				070
<b>Nome circoscrizione</b>				Liguria
<b>Numero seggi uninominali</b>				13
<b>Variazione seggi '93-'05</b>				<b>meno 1</b>
<b>Soglie popolazione per collegi</b>				
	<b>-10%</b>	<b>Valore medio</b>	<b>+10%</b>	
<b>1993</b>	107761	119734	131708	
<b>2005</b>	108816	120906	132997	

Tab 2 - riepilogo situazione Collegi '93 sulla base della popolazione 2001

<b>Codice collegio 1993</b>	<b>Denominazione</b>	<b>Popolazione 2001</b>	<b>Scostamento dal valore medio (%)</b>	<b>Rispetto soglie di popolazione</b>
70001	Sanremo	112461	-6.99	OK
70002	Imperia	113120	-6.44	OK
70003	Albenga	118386	-2.08	OK
70004	Savona	120341	-0.47	OK
70005	Genova - Varazze	111990	-7.37	OK
70006	Genova - Sestri	108549	-10.22	SOTTO
70007	Genova - Campomorone	117538	-2.79	OK
70008	Genova - San Fruttuoso	115936	-4.11	OK
70009	Genova - Parenzo	101963	-15.67	SOTTO
70010	Genova - Nervi	113165	-6.40	OK
70011	Rapallo	119103	-1.49	OK
70012	Chiavari	106958	-11.54	SOTTO
70013	Sarzana	112321	-7.10	OK
70014	La Spezia	99952	-17.33	SOTTO
<b>circoscrizione Liguria</b>		<b>1571783</b>		

**Criteri adottati per l'individuazione dell'area ove operare modifiche alla suddivisione in collegi uninominali**

In relazione alle verifiche effettuate sul calo di popolazione che ha interessato molti collegi della circoscrizione, sono state effettuate le verifiche numeriche per la determinazione dei quozienti naturali di ciascuna provincia. Si opta per la soppressione del collegio 70011 - Rapallo, ripartendo la sua popolazione rispettivamente, verso levante per riportare in soglia il collegio 70012 - Chiavari e con effetto domino il collegio 70014 - La Spezia e, verso ponente, per riportare in soglia ad effetto domino, anche i collegi della città di Genova.

Tab 3 - Verifica numero seggi da attribuire alle province della circoscrizione

<b>provincia</b>	<b>popolazione 1991</b>	<b>collegi 1993</b>	<b>popolazione 2001</b>	<b>quozienti interi</b>	<b>resti</b>	<b>collegi spettanti</b>
Imperia	213587	1 + i con SV	205238	1	84332	2
		2				
Savona	284647	+ 1 i con GE + 1 i con IM	272528	2	30715	2
		6				
Genova	950849	+ 1 i con SV + 1 i con SP	878082	7	31737	7
		2				
La Spezia	227199	+ i con GE	215935	1	95029	2
<b>Totale circoscrizione</b>	<b>1676282</b>	<b>14</b>	<b>1571783</b>	<b>11</b>		<b>13</b>

<b>Descrizione degli interventi effettuati</b>			
<b>1.</b> Il collegio ex-70013 – Sarzana, in soglia, cede al collegio ex-70014 – La Spezia, sotto soglia di 8864 ab. un comune, portando il nuovo collegio 70013 – La Spezia in soglia con 109866 ab e passando sotto soglia di 6409 ab. (102407 ab. totali)			
11002	Arcoia		9914
<b>2.</b> Il collegio ex-70013 – Sarzana, passato sottosoglia, riceve dal collegio ex-70012 – Chiavari, già sottosoglia, quattro comuni per un totale di 6415 ab., divenendo il nuovo collegio 70012 – Sarzana, in soglia con 108822 ab, interprovinciale GE - SP per il solo comune di Moneglia, e portando il valore della popolazione dell'ex-collegio 70012 - Chavari sotto soglia di 8273ab (100543 ab totali).			
11009	Carro		635
11018	Maissana		669
11029	Varese Ligure		2358
10037	Moneglia		2753
<b>3.1</b> Il collegio ex-70012 – Chiavari, sotto soglia che può acquisire fino a 32454 ab., riceve dal collegio ex-70011 – Rapallo i seguenti comuni per un totale di 32440 ab, passando in soglia come nuovo collegio 70011 – Chiavari con 132983 ab., monoprovinciale GE e portando il sopprimendo collegio ex-70011 – Rapallo, sotto soglia di 22153 ab (86663 ab totali).			
10003	Bargagli		2624
10006	Busalla		5978
10012	Casella		3060
10020	Crocefieschi		564
10021	Davagna		1783
10022	Fascia		122
10024	Fontanigorda		337
10026	Gorreto		147
10027	Isola del Cantone		1490
10038	Montebruno		277
10039	Montoggio		1988
10045	Propata		155
10049	Ronco Scrivia		4485
10050	Rondanina		95
10052	Rovegno		558
10057	Savignone		3127
10062	Torriglia		2216
10064	Uscio		2198
10065	Valbrenna		739
10066	Vobbia		497
<b>3.2</b> Il collegio ex-70011 – Rapallo cede inoltre al collegio 70010 – Genova-Nervi, in soglia, dieci comuni per un totale di 71484 ab., portandolo sopra soglia di 49454 ab (182451 ab totali) e perdendo ancora popolazione fino a 17377 ab.			
10002	Avegno		2151
10004	Bogliasco		4613
10007	Camogli		5516
10043	Pieve Ligure		2459
10044	Portofino		529
10046	Rapallo		29159
10047	Recco		10191
10054	Santa Margherita Ligure		10405
10060	Sori		4263
10064	Uscio		2198
<b>3.3</b> Il collegio ex-70011 cede infine al collegio 70007 – Genova-Campomorone, in soglia, i 3 comuni per un totale di 17377 ab, portandolo sopra soglia di 1918 ab (134915 ab totali) e risultando soppresso.			
10035	Mignanego		3515
10055	Sant'Olcese		5983
10058	Serra Riccò		7879
<b>4.1</b> Le azioni successive sono finalizzate a ridistribuire i 17377 + 49454 = 66831 abitanti in esubero rispettivamente dei collegi 70007 e 70010, nei rimanenti collegi della città di Genova (70009 e 70006, sotto soglia, 70008 e 70005 in soglia) che hanno una capienza complessiva di 72543 ab. Il collegio 70010 – Genova-Nervi, cede al collegio 70009 – Genova-Parenzo, sotto soglia, cinque aree subcomunali di Genova per un totale di 22259 ab, rimanendo sopra soglia di 27195 ab (160192 ab totali) e portandolo in soglia con 124222 ab.			
10025056	Bavan		1032
10025057	San Desiderio		2102
10025058	Apparizione		2782
10025059	Borgo Ratti		9841
10025060	Chiappeto		6502

<b>4.2</b> Il collegio 70010 – Genova-Nervi, cede inoltre al collegio 70008 - Genova-San Fruttuoso, in soglia, tre aree subcomunali di GE per un totale di 27953 ab spostati, portandolo sopra soglia di 10892 ab (143889 ab totali), e divenendo il nuovo collegio 70010 – Genova – Rapallo, subcomunale misto, in soglia con 132239 ab.			
10025061	San Martino		9704
10025062	Albaro		9484
10025063	San Giuliano		8765
<b>5.</b> Il collegio 70008 – Genova San Fruttuoso, passato sopra soglia, cede al collegio 70007 - Genova-Campomorone, già passato sopra soglia di 1918 ab. due aree subcomunali di Genova per un totale di 15772 ab spostati, portandolo sopra soglia di 17690 ab (150687 ab totali) e passando in soglia con 128117 ab.			
10025033	Pre'		6401
10025036	San Nicola		9371
<b>6.</b> Il collegio 70007 – Genova-Campomorone, sopra soglia, cede verso il collegio 70006 – Genova-Sestri, sotto soglia, due aree sub comunali di Genova per un totale di 21965 ab spostati, portandolo in soglia con 130514 ab. e passando in soglia con 128722 ab.			
10025029	Angeli		11050
10025030	San Teodoro		10915

**Tab 4 – CAMERA circoscrizione X – Liguria – sintesi dei risultati**

totale popolazione interessata dalle modifiche	totale comuni / aree sub comunali (*) interessati dalle modifiche	n° collegi interessati dalle modifiche
225.580	38 + 12	9

(\*)in corsivo le aree sub comunali

**Tab 5 – CAMERA circoscrizione X – Liguria – nuovo assetto collegi 2005**

codice collegio 2005	denominazione Commissione	totale popolazione	scostamento dal valore medio della circoscrizione %
70001	Sanremo	112461	-6,99
70002	Imperia	113120	-6,44
70003	Albenga	118386	-2,08
70004	Savona	120341	-0,47
70005	Genova - Varazze	111990	-7,37
70006	Genova - Sestri	130514	7,95
70007	Genova – Serra Riccò	128722	6,46
70008	Genova - San Fruttuoso	128117	5,96
70009	Genova – Parenzo	124222	2,74
70010	Genova - Rapallo	132239	9,37
70011	Chiavari	132983	9,99
70012	Sarzana	108822	-9,99
70013	La Spezia	109866	-9,13

## CAMERA DEI DEPUTATI - circoscrizione XI - EMILIA-ROMAGNA

Tab 1 - riepilogo variazioni circoscrizione 1993-2005

Codice circoscrizione		080	
Nome circoscrizione		Emilia - Romagna	
Numero seggi uninominali Camera		33	
Variazione seggi '93-'05		più 1	
<b>Soglie popolazione per collegi</b>			
	-10%	valore medio circoscrizionale	+10%
<b>1993</b>	109.955	122.172	134.389
<b>2005</b>	108.637	120.707	132.778

Tab.2 : riepilogo situazione Collegi '93 sulla base della popolazione 2001

Codice collegio 1993	Denominazione	Popolazione 2001	Scostamento dal valore medio (%)	Rispetto soglie di popolazione
80001	Sant'Arcangelo di Romagna	133.005	10,19	SOPRA
80002	Rimini - Riccione	139.671	15,71	SOPRA
80003	Forlì	119.777	-0,77	OK
80004	Cesena	119.463	-1,03	OK
80005	Savignano sul Rubicone	119.302	-1,16	OK
80006	Ravenna - Cervia	113.087	-6,31	OK
80007	Faenza	117.010	-3,06	OK
80008	Ravenna - Lugo	117.750	-2,45	OK
80009	Ferrara - via Bologna	118.254	-2,03	OK
80010	Comacchio	107.057	-11,31	SOTTO
80011	Ferrara - Cento	119.012	-1,4	OK
80012	Bologna - Mazzini	111.031	-8,02	OK
80013	Bologna - San Donato	101.853	-15,62	SOTTO
80014	Bologna - Borgo Panigale	104.952	-13,05	SOTTO
80015	Imola	119.417	-1,07	OK
80016	Bologna - Pianoro	115.238	-4,53	OK
80017	Casalecchio di Reno	120.063	-0,53	OK
80018	San Giovanni in Persiceto	122.108	1,16	OK
80019	San Lazzaro di Savena	120.563	-0,12	OK
80020	Modena Centro	125.438	3,92	OK
80021	Mirandola	131.359	8,82	OK
80022	Vignola	141.461	17,19	SOPRA
80023	Modena - Sassuolo	136.126	12,77	SOPRA
80024	Carpi	138.155	14,45	SOPRA
80025	Reggio nell' Emilia	141.877	17,54	SOPRA
80026	Guastalla	136.548	13,12	SOPRA
80027	Scandiano	136.921	13,43	SOPRA
80028	Parma centro	122.181	1,22	OK
80029	Parma - Collecchio	134.407	11,35	SOPRA
80030	Fidenza	136.388	12,99	SOPRA
80031	Piacenza	130.890	8,44	OK
80032	Fiorenzuola d'Arda	132.982	10,17	SOPRA
<b>circoscrizione Emilia-Romagna</b>		<b>3.983.346</b>		

**Criteri adottati per l'individuazione dell'area ove operare modifiche alla suddivisione in collegi uninominali**

Considerando i quozienti naturali, come si può notare nella tabella 3, il seggio aggiuntivo va assegnato alla provincia di Modena, unica che presenti uno scarto positivo rispetto al dato del 1993. Dal momento che il collegio 080024 - Carpi è interprovinciale tra Reggio nell'Emilia e Modena, la soluzione migliore risulta quella di riportare entro i rispettivi confini provinciali le due parti del collegio 080024 - Carpi.

**Tab 3 – Verifica numero seggi da attribuire alle province della circoscrizione**

provincia	popolazione 1991	collegi 1993	popolazione 2001	quozienti interi	resti	collegi spettanti
Bologna	906856	8	915225	7	70276	8
Forlì-Cesena	348647	3	358542	2	117128	3
Ferrara	360763	3	344323	2	102909	3
Modena	604680	4*	672539	5	69004	6
Piacenza	267633	2	263872	2	22458	2
Parma	391330	3	392976	3	30855	3
Ravenna	350454	3	347847	2	106433	3
Reggio nell'Emilia	420431	3*	415346	3	53225	3
Rimini	258718	2	272676	2	31262	2
<b>Totale circoscrizione</b>	<b>3909512</b>	<b>32</b>	<b>3983346</b>	<b>28</b>		<b>33</b>

\* il collegio 24 – Carpi è interprovinciale tra Reggio Emilia e Modena, ma prevalentemente costituito da comuni della provincia di Modena

**Descrizione degli interventi effettuati**

1. il collegio 80027 - Scandiano cede al collegio 080026 - Guastalla 3 comuni, per un totale di 21.914 abitanti, passando in soglia.

35004	Bibbiano	7.725
35017	Cavriago	8.968
35038	San Polo d'Enza	5.221

2. il collegio 80026 – Guastalla, già sopra soglia, passa in soglia cedendo al nuovo collegio 80033 7 comuni per un totale di 47880 ab .

35002	Bagnolo in Piano	8.103
35009	Campagnola Emilia	4.900
35021	Fabbrico	5.517
35028	Novellara	11.912
35032	Reggilo	8.559
35034	Rio Saliceto	5.258
35035	Rolo	3.631

3. il collegio 80025 – Reggio Emilia passa in soglia cedendo al collegio 80033 un'area sub comunale di Reggio nell'Emilia al nuovo collegio 080033. Con quest'ultima acquisizione il nuovo collegio 80033 – Correggio, passa in soglia con 109603 ab, risultando composto da 1 area sub comunale di Reggio nell'Emilia e da 10 comuni della stessa provincia.

3503306	Reggio nell'Emilia – Area 6	23.177
---------	-----------------------------	--------

4. il collegio 80023 – Modena Sassuolo sopra soglia di 3348 , passa in soglia cedendo un'area sub comunale di Modena al collegio 80024 – Carpi (il collegio 80020 – Modena centro non tollera tale incremento).

36023007	Modena - 7 Madonnina-Quattro Ville	14.928
----------	------------------------------------	--------

5. il collegio 80022 – Vignola, sopra soglia di 8683 ab., passa in soglia cedendo 3 comuni al collegio 80017 – Casalecchio di Reno

36026	Montese	3.181
36047	Zocca	4.593
36011	Fanano	2.910

6. il collegio 080032 – Fiorenzuola d'Arda, sopra soglia di 204 ab., passa in soglia cedendo 1 comune al collegio 80031 – Piacenza.

33041	San Pietro in Cerro	957
-------	---------------------	-----

7. il collegio 080002 – Rimini - Riccione, sopra soglia, passa in soglia cedendo un'area sub comunale di Rimini al collegio 80001 – Sant'Arcangelo di Romagna.

99014003	Rimini - Bellariva-Miramare 3	20.168
----------	-------------------------------	--------

8. Il collegio 80001 – Sant'Arcangelo di Romagna sopra soglia di 20.395 (227+20.168) ab, cede 2 comuni verso l'unico collegio confinante 80005 – Savignano sul Rubicone, interamente composto da comuni della provincia di Forlì. Il collegio 80005 diviene quindi interprovinciale con la provincia di Rimini. Il collegio 80001 – Sant'Arcangelo di Romagna cambia nome e diventa 80001 - Rimini – Bellaria-Igea Marina

99012	Poggio Berni	2.907
99018	Santarcangelo di Romagna	18.943

9. il collegio 80005 - Savignano sul Rubicone, passato sopra soglia di 8.374 abitanti (18.943+2.907-13.476), passa in soglia cedendo 1 comune al collegio 80004 - Cesena.

40003	Bertinoro	9.307
-------	-----------	-------

10: Il collegio 080011 – Ferrara Centro, in soglia, cede al collegio 80010 – Comacchio 1 comune portandolo in soglia.

38023	Voghiera	3.945
-------	----------	-------

11. Il collegio 80017 – Casalecchio di Reno, in soglia, cede 1 comune al collegio 80014 – Bologna – Borgo Panigale, portandolo in soglia.

37001	Anzola dell'Emilia	10.373
-------	--------------------	--------

<b>12. il collegio 80019 – San Lazzaro di Savena, in soglia, cede 1 comune al collegio 80013 – Bologna – San Donato, portandolo in soglia.</b>		
37030	Granarolo dell'Emilia	8.696
<b>13. il collegio 80029 – Parma – Collecchio, sopra soglia, passa in soglia cedendo 1 comune al collegio 80030 – Fidenza, già soprastoglia.</b>		
34035	Solignano	1.921
<b>14. il collegio 80030 – Fidenza, torna in soglia cedendo 1 comune al collegio 80028 – Parma centro</b>		
34041	Tornile	5.955

**Tab 4 – CAMERA circoscrizione XI – Emilia-Romagna – sintesi dei risultati**

totale popolazione interessata dalle modifiche	totale comuni / aree sub comunali (*) interessati dalle modifiche	n° collegi interessati dalle modifiche
201.755	22 + 3	22

(\*)in corsivo le aree sub comunali

**Tab 5 – CAMERA circoscrizione XI – Emilia-Romagna – nuovo assetto collegi 2005**

codice collegio 2005	denominazione Commissione	totale popolazione	scostamento dal valore medio della circoscrizione %
80001	Rimini – Bellaria-Igea Marina	131.323	8,79
80002	Rimini – Riccione	119.503	-1,00
80003	Forlì	119.777	-0,77
80004	Cesena	128.770	6,68
80005	Sant'Arcangelo di Romagna	131.845	9,23
80006	Ravenna - Cervia	113.087	-6,31
80007	Faenza	117.010	-3,06
80008	Ravenna - Lugo	117.750	-2,45
80009	Ferrara - Via Bologna	118.254	-2,03
80010	Comacchio	111.002	-8,04
80011	Ferrara - Cento	115.067	-4,67
80012	Bologna - Mazzini	111.031	-8,02
80013	Bologna - San Donato	110.549	-8,42
80014	Bologna – Andola dell'Emilia	115.325	-4,46
80015	Imola	119.417	-1,07
80016	Bologna - Pianoro	115.238	-4,53
80017	Casalecchio di Reno	120.374	-0,28
80018	San Giovanni in Persiceto	122.108	1,16
80019	San Lazzaro di Savena	111.867	-7,32
80020	Castelfranco Emilia	125.438	3,92
80021	Mirandola	131.359	8,82
80022	Vignola	130.777	8,34
80023	Modena - Sassuolo	121.198	0,41
80024	Carpi	114.537	-5,11
80025	Reggio nell'Emilia	118.700	-1,66
80026	Guastalla	110.582	-8,39
80027	Scandiano	115.007	-4,72
80028	Parma centro	128.136	6,15
80029	Parma - Collecchio	132.486	9,76
80030	Fidenza	132.354	9,65
80031	Piacenza	131.847	9,23
80032	Fiorenzuola d'Arda	132.025	9,38
80033	Reggio nell'Emilia - Correggio	109.603	-9,20

## CAMERA DEI DEPUTATI - circoscrizione XII - TOSCANA

Tab 1 - riepilogo variazioni circoscrizione 1993-2005			
Codice circoscrizione			090
Nome circoscrizione			Toscana
Numero seggi uninominali			29
Variazione seggi '93-05			invariato
Soglie popolazione per collegi			
	-10%	Valore medio	+10%
1993	109550	121722	133895
2005	108553	120614	132675

Tab 2 - riepilogo situazione Collegi '93 sulla base della popolazione 2001				
Codice collegio 1993	Denominazione	Popolazione 2001	Scostamento dal valore medio (%)	Rispetto soglie di popolazione
90001	Firenze 1	96440	-20,04	sotto
90002	Firenze 2	120314	-0,25	ok
90003	Firenze 3	116523	-3,39	ok
90004	Scandicci	114445	-5,11	ok
90005	Sesto Fiorentino	112741	-6,53	ok
90006	Pontassieve	122549	1,60	ok
90007	Empoli	126972	5,27	ok
90008	Bagno a Ripoli	123876	2,70	ok
90009	Prato - Montemurlo	118441	-1,80	ok
90010	Prato - Carmignano	134216	11,28	sopra
90011	Pistoia	130134	7,89	ok
90012	Monsummano Terme	113598	-5,82	ok
90013	Montevarchi	122847	1,85	ok
90014	Arezzo	134910	11,85	sopra
90015	Cortona	131452	8,99	ok
90016	Siena	132678	10,00	sopra
90017	Pontedera	110017	-8,79	ok
90018	Roccastrada	117486	-2,59	ok
90019	Grosseto	126198	4,63	ok
90020	Carrara	120860	0,20	ok
90021	Massa	109645	-9,09	ok
90022	Viareggio	118807	-1,50	ok
90023	Lucca	106128	-12,01	sotto
90024	Pisa	125924	4,40	ok
90025	Capannori	125881	4,37	ok
90026	Cascina	137189	13,74	sopra
90027	Livorno - Collesalveti	104718	-13,18	sotto
90028	Livorno - Rosignano Marittimo	124523	3,24	ok
90029	Piombino	118294	-1,92	ok
<b>circoscrizione Toscana</b>		<b>3497806</b>		

## Descrizione degli interventi effettuati

1.1 Il Collegio 90010 - Prato-Carmignano, sopra soglia di 1541 ab., acquisisce dal collegio 90009 - Prato - Montemurlo un'area sub comunale di Prato

100005008	circoscrizione 8	19584
-----------	------------------	-------

1.2 Il Collegio 90010 - Prato-Carmignano, cede a sua volta al collegio di 90009 - Prato-Montemurlo un'area sub comunale di Prato. Il collegio 90010 - Prato-Carmignano passa in soglia con 125028 ab e il collegio 90009 - Prato-Montemurlo rimane in soglia con 127629 ab.

100005006	circoscrizione 6	10396
-----------	------------------	-------

2. Il collegio 90014 - Arezzo, sopra soglia di 2235 ab., cede un comune al collegio 90013 - Montevarchi, in soglia e che può ricevere fino a 9828 abitanti, passando in soglia con 130103 ab e lasciando in soglia il 90013 con 127654 ab.

51006	Capolona	4807
-------	----------	------

3. Il collegio 90016 - Siena, sopra soglia di 3 abitanti, cede al collegio 90018 - Massa Marittima, che può ricevere fino a 15189 ab. un comune passando in soglia con 131700 ab e lasciandolo in soglia con 118464 ab.

52025	Radicondoli	978
-------	-------------	-----



## XIV LEGISLATURA - DISEGNI DI LEGGE E RELAZIONI - DOCUMENTI

<b>4.</b> Il collegio 90023 - Lucca, sotto soglia di 2425 ab., acquisisce da collegio 90025 - Capannoroni, in soglia, che può perdere fino a 17371 ab, due comuni per un totale di 4321 ab spostati, passando in soglia con 110449 ab e lasciandolo in soglia con 121560 ab.		
46012	Fabbrica di Vallico	526
46015	Galliciano	3795
<b>5.1</b> Il Collegio 90027 - Livorno-Collesalveti, sotto soglia di 3835 abitanti, acquisisce dal collegio 90017 - Pontedera tre comuni, per un totale di 4896 ab spostati. In tal modo il collegio 90027 - Livorno-Collesalveti passa in soglia con 109614 ab e il collegio 90017 - Pontedera passa sottosoglia di 3432 ab (105121 ab totali).		
50014	Fauglia	3124
50023	Orciano Pisano	628
50018	Lorenzana	1144
<b>5.2</b> Il collegio 90017 - Pontedera, passato sotto soglia, acquisisce dal collegio 90026 - Cascina, sopra soglia di 4514 ab, un comune passando in soglia con 113729 ab. e lasciandolo in soglia con 128581 ab.		
50004	Calcinaia	8608
<b>6.1</b> Il collegio 90001 - Firenze 1, sotto soglia di 12113 abitanti, acquisisce dal collegio 90006 - Firenze Pontassieve, in soglia con 113875 ab un'area sub comunale di Firenze. Il collegio passa così in soglia con 119281 ab., portando sotto soglia il collegio 90006 - Firenze Pontassieve di 8845 ab (99708 ab totali). Tale azione consente di ripartire esaustivamente la città di Firenze in 3 collegi non misti.		
48017014	Coverciano-Rovezzano	22841
<b>6.2</b> Il collegio di 90006 - Firenze Pontassieve riceve dal collegio di 90008 - Bagno a Ripoli un comune passando in soglia con 113875 ab e lasciando in soglia il collegio 90008 - Bagno a Ripoli con 109709 ab.		
48035	Reggello	14167

**Tab 3 - CAMERA circoscrizione XII - Toscana - sintesi dei risultati**

totale popolazione interessata dalle modifiche	totale comuni / aree sub comunali (*) interessati dalle modifiche	n° collegi interessati dalle modifiche
87.766	9 +3	14

(\*)in corsivo le aree sub comunali

**Tab 4 - CAMERA circoscrizione XII - Toscana - nuovo assetto collegi 2005**

codice collegio 2005	denominazione Commissione	totale popolazione	scostamento dal valore medio della circoscrizione %
90001	Firenze 1	119281	-1,11
90002	Firenze 2	120314	-0,25
90003	Firenze 3	116523	-3,39
90004	Scandicci	114445	-5,11
90005	Sesto Fiorentino	112741	-6,53
90006	Firenze - Pontassieve	113875	-5,59
90007	Empoli	126972	5,27
90008	Bagno a Ripoli	109709	-9,04
90009	Prato - Montemurlo	127629	5,82
90010	Prato - Carmignano	125028	3,66
90011	Pistoia	130134	7,89
90012	Montecatini - Terme	113598	-5,82
90013	Montevarchi	127654	5,84
90014	Arezzo	130103	7,87
90015	Cortona	131452	8,99
90016	Siena	131700	9,19
90017	Pontedera	113729	-5,71
90018	Massa Marittima	118464	-1,78
90019	Grosseto	126198	4,63
90020	Carrara	120860	0,20
90021	Massa	109645	-9,09
90022	Viareggio	118807	-1,50
90023	Lucca	110449	-8,43
90024	Pisa	125924	4,40
90025	Capannori	121560	0,78
90026	Cascina	128581	6,61
90027	Livorno - Collesalveti	109614	-9,12
90028	Livorno - Rosignano Marittimo	124523	3,24
90029	Piombino	118294	-1,92

## CAMERA DEI DEPUTATI - circoscrizione XV - LAZIO 1

Tab 1 - riepilogo variazioni circoscrizione 1993-2005			
Codice circoscrizione		121	
Nome circoscrizione		Lazio 1	
Numero seggi uninominali		31	
Variazione seggi '93-05		meno 1	
Soglie popolazione per collegi			
	-10%	Valore medio	+10%
1993	105780	117533	129287
2005	107432	119369	131305

Tab 2 - riepilogo situazione Collegi '93 sulla base della popolazione 2001				
Codice collegio 1993	Denominazione	Popolazione 2001	Scostamento dal valore medio (%)	Rispetto soglie di popolazione
121001	Roma centro	88235	-26.08	SOTTO
121002	Roma - Trieste	99082	-16.99	SOTTO
121003	Roma - Val Melaina	126231	5.75	OK
121004	Roma - Monte Sacro	101190	-15.23	SOTTO
121005	Roma - Pietralata	113351	-5.04	OK
121006	Prenestino - Labicano	95323	-20.14	SOTTO
121007	Roma - Collatino	110942	-7.06	OK
121008	Roma - Torre Angela	124404	4.22	OK
121009	Prenestino - Centocelle	104358	-12.57	SOTTO
121010	Roma - Tuscolano	101922	-14.62	SOTTO
121011	Roma - Don Bosco	98279	-17.67	SOTTO
121012	Roma - Ciampino	132201	10.75	SOPRA
121013	Roma - Appio Latino	112176	-6.03	OK
121014	Roma - Ardeatino	113718	-4.73	OK
121015	Roma - Ostiense	114409	-4.15	OK
121016	Roma - Lido di Ostia	122706	2.80	OK
121017	Roma - Fiumicino	131978	10.56	SOPRA
121018	Roma - Portuense	91762	-23.13	SOTTO
121019	Suburbio - Gianicolense	111716	-6.41	OK
121020	Roma - Gianicolense	92527	-22.49	SOTTO
121021	Roma - Trionfale	98031	-17.88	SOTTO
121022	Roma - Tomba di Nerone	126273	5.78	OK
121023	Roma - Primavalle	110270	-7.62	OK
121024	Roma - Della Vittoria	112329	-5.90	OK
121025	Civitavecchia	140007	17.29	SOPRA
121026	Monterotondo	143883	20.54	SOPRA
121027	Guidonia Montecelio	137522	15.21	SOPRA
121028	Tivoli	111278	-6.78	OK
121029	Colleferro	127178	6.54	OK
121030	Marino	129756	8.70	OK
121031	Velletri	133684	11.99	SOPRA
121032	Pomezia	143703	20.39	SOPRA
<b>circoscrizione Lazio 1</b>		<b>3700424</b>		

**Criteria adottati per l'individuazione dell'area ove operare modifiche alla suddivisione in collegi uninominali**

Nel caso della circoscrizione Lazio1 la riduzione del numero di collegi ha portato alla necessità di determinare ove sopprimere uno dei collegi 1993 e, successivamente, al ridisegno dei collegi per riportare la popolazione entro i valori di oscillazione ammessi. La revisione dei collegi della circoscrizione ha dovuto tener conto di una serie di vincoli, dettati dalla geografia dei collegi '93 e dalla relativa dimensione demografica delle partizioni amministrative loro assegnate, che hanno di fatto reso obbligato il percorso di ridisegno. Nella generalità dei casi la geografia dei nuovi collegi della città di Roma vede accentuata la radialità delle aree che, dal collegio di Roma Centro si estendono, secondo l'articolazione delle principali vie consolari, verso il Grande Raccordo Anulare. Il calcolo dei quozienti non è in questo caso necessario in quanto si tratta di circoscrizione coincidente con una sola provincia.

**Descrizione degli interventi effettuati**

1. Il collegio 1 - Roma centro, sotto soglia di 19197 ab, passa in soglia con 114273 ab, acquisendo a Nord dal collegio 2 i quartieri Pinciano e Salario.

58091203	Pinciano	18245
58091204	Salario	7793

2. L'ex-collegio 2 già sotto soglia prima delle cessioni sopra descritte, passa in soglia con 130315 ab., acquisendo le aree sub comunali sotto indicate dai collegi 03 e 04, rispettivamente, a Nord tra la Flaminia e la Nomentana, e diviene il nuovo collegio 2 - Roma Trieste-Val Melaina.

58091401	Val Melaina	37281
58091218	Tor di Quinto (Q)	19990

3. L'ex collegio 3 compensa la perdita di zone interne al GRA (Val Melaina e San Basilio) con acquisizione di aree ad Est, dal collegio 8 - Roma-Torre Angela, e a Nord-Est, comprendendo il comune neo-istituito di Fonte Nuova. Diviene il nuovo collegio 3 - Roma -Fonte Nuova, misto ed in soglia con 110290 ab., con l'apporto dei comuni e delle aree sotto indicati dai collegi 08 e 27.

58091409	Acqua Vergine	2529
58091410	Lunghezza	15287
58091411	San Vittorino	4981
58122	Fonte Nuova	22676

4. Il nuovo collegio 4 - Roma Monte Sacro, già sotto soglia di 6242 ab, cede il quartiere Nomentano, acquisendo le aree sub comunali di San Basilio dall'ex collegio 3 e le rimanenti dall'ex-collegio 5, e passando così in soglia con 129473 ab, composto dalle aree sub comunali sotto indicate

58091230	San Basilio	24133
58091216	Monte Sacro	61276
58091228	Monte Sacro Alto	32603
58091404	Casal Boccone	11461

5. L'ex-collegio 5 compensa le cessioni sopra descritte acquisendo il quartiere Nomentano dall'ex collegio 4 e la zona di Tor Cervara dall'ex collegio 7, divenendo il nuovo collegio 5 - Roma Pietralata-Nomentano, in soglia con 124362 ab., composto dalle aree sub comunali sotto indicate

58091205	Nomentano	39914
58091221	Pietralata	37365
58091229	Ponte Mammolo	31922
58091407	Tor Cervara	15161

6. L'ex collegio 6, già sotto soglia di 12109 ab cede il quartiere Tiburtino verso l'ex-collegio 7 ed acquisisce il quartiere Prenestino Centocelle dall'ex collegio 9. Passa così in soglia con 125769 ab., divenendo il nuovo collegio 6 - Roma Prenestino, composto dalle aree sub comunali sotto indicate .

58091207	Prenestino-Labicano	72345
58091219	Prenestino-Centocelle	53424

7. L'ex-collegio 7 compensa la cessione della zona di Tor Cervara con l'acquisizione del quartiere Tiburtino e passa in soglia con 118759 ab. divenendo il nuovo collegio collegio 7 - Roma Tiburtino-Collatino, composto dalle aree sub comunali sotto indicate.

58091206	Tiburtino	22978
58091222	Collatino	72070
58091408	Tor Sapienza	23711

8. L'ex collegio 8 compensa le cessioni verso l'ex-collegio 3 acquisendo la zona di Torre Gaia dall'ex-collegio 12. Passa così in soglia con 119645, divenendo il nuovo collegio 8 - Roma Torre Angela, composto dalle aree sub comunali sotto indicate.

58091413	Torre Angela	69943
58091414	Borghesiana	31664
58091417	Torre Gaia	18038

9. L'ex-collegio 9, già sotto soglia di 3074 ab prima della descritta cessione del quartiere Prenestino-Centocelle, passa in soglia con 116180, acquisendo il quartiere Don Bosco dall'ex-collegio 11 e diviene il nuovo collegio 9 - Roma Don Bosco-Alessandrino, composto dalle aree sub comunali sotto indicate.

58091223	Alessandrino	38309
58091412	Torre Spaccata	12625
58091224	Don Bosco	65246

10. Il collegio 10 - Roma Tuscolano, sottosoglia di 5510 ab, passa in soglia con 131191 ab, acquisendo il quartiere Appio-Claudio, risultando composto dalle aree sub comunali sotto indicate .

## XIV LEGISLATURA - DISEGNI DI LEGGE E RELAZIONI - DOCUMENTI

58091208	Tuscolano	101922
58091225	Appio Claudio	29269
<b>11. Le aree sub comunali appartenenti all'ex-collegio 11 – Don Bosco vengono completamente riassegnate ai collegi limitrofi.</b>		
<b>12. L'ex-collegio 12, sopra soglia di 896, cede la zona di Capannelle e passa in soglia con 114163 divenendo il nuovo collegio 11 – Roma Ciampino misto e composto dal comune e dalle aree sotto indicati</b>		
58091415	Torre Maura	25683
58091416	Torrenova	21667
58091419	Casal Morena	29704
58091420	Aeroporto di Ciampino	1035
58118	Ciampino	36074
<b>13. L'ex collegio 13, cede le aree sub comunali di Valleranno e Tor de' Cenci ed acquisisce la zona di Capannelle ed il quartiere Giuliano-Dalmata, rimanendo in soglia con 108757 ab. e divenendo il nuovo collegio 12 – Roma Appio-Giuliano-Dalmata, composto dalle aree sub comunali sotto indicate</b>		
58091418	Capannelle	3764
58091209	Appio-Latino	60189
58091226	Appio-Pignatelli	7007
58091421	Torricola	578
58091422	Cecchignola	1947
58091423	Castel di Leva	11825
58091231	Giuliano-Dalmata	23447
<b>14. L'ex-collegio 14, compensa la cessione del quartiere Giuliano-Dalmata e della zona di Fonte Ostiense con l'acquisizione del quartiere Ostiense, rimanendo in soglia con 130467 ab. e divenendo il nuovo collegio 13 – Roma Ardeatino-Ostiense, composto dalle aree sub comunali sotto indicate:</b>		
58091220	Ardeatino	65252
58091210	Ostiense	65215
<b>15. Le aree sub comunali appartenenti all'ex-collegio 15 – Ostiense vengono completamente riassegnate ai collegi limitrofi.</b>		
<b>16. L'ex-collegio 16 cede le zone di Castel di Decima e Castel Porziano, rimanendo in soglia con 114596 ab e divenendo il nuovo collegio 14 – Roma Lido di Ostia, composto dalle aree sotto indicate</b>		
58091233	Lido di Ostia Ponente	42956
58091234	Lido di Ostia Levante	33616
58091235	Lido di Castel Fusano	1039
58091430	Castel Fusano	10939
58091434	Casal Palocco	26046
<b>17. L'ex-collegio 17, sopra soglia di 673 ab, cede la zona della Magliana Vecchia e rimane in soglia con 130530 ab, divenendo il nuovo collegio 15 – Roma Fiumicino, misto e composto dal comune e dalle aree sotto indicati</b>		
58091432	Acilia Nord	22852
58091433	Acilia Sud	29505
58091435	Ostia Antica	6330
58091441	Ponte Galeria	6037
58091444	La Pisana	361
58091445	Castel di Guido	11971
58091449	Santa Maria di Galeria	2939
58120	Fiumicino	50535
<b>18. L'ex-collegio 18, sottosoglia di 15670 ab, acquisisce il quartiere E.U.R. e la zona di Fonte Ostiense, passando in soglia con 125618 ab, divenendo il nuovo collegio 16 – Roma EUR-Portuense, composto dalle aree sotto indicate</b>		
58091424	Fonte Ostiense	25019
58091232	Europa E.U.R.	8837
58091120	Testaccio	8446
58091211	Portuense (Q)	83316
<b>19. L'ex collegio 19, cede il suburbio Portuense e acquisisce la zona di Casalotti, rimanendo in soglia con 110568 ab, divenendo il nuovo collegio 17 – Roma Suburbio Gianicolense, composto dalle aree sotto indicate</b>		
58091308	Gianicolense (S)	48918
58091309	Aurelio	30259
58091448	Casalotti	31391
<b>20. L'ex collegio 20, sotto soglia di 14905 ab, acquisisce il suburbio Gianicolense e la zona della Magliana Vecchia, passando in soglia con 126514 ab e divenendo il nuovo collegio 18 – Roma Gianicolense, composto dalle aree sotto indicate</b>		
58091440	Magliana Vecchia	1448
58091307	Portuense (S)	32539
58091212	Gianicolense (Q)	92527
<b>21. L'ex-collegio 21, sotto soglia di 9401 ab, acquisisce il rione Prati, passando in soglia con 113093 ab e divenendo il nuovo collegio 19 – Roma Trionfale, composto dalle aree sotto indicate</b>		
58091213	Aurelio	42962
58091214	Trionfale	55069

## XIV LEGISLATURA – DISEGNI DI LEGGE E RELAZIONI - DOCUMENTI

58091122	Prati	15062
<b>22. l'ex collegio 22 compensa la cessione delle aree sub comunali di Roma Casalotti e Tomba di Nerone, con l'acquisizione di alcuni comuni posti a Nord della Capitale, rimanendo in soglia con 110403 ab e divenendo il nuovo collegio 20 – Roma - Anguillara Sabazia, misto e composto dai comuni e dalle aree sotto indicati</b>		
58091301	Tor di Quinto (S)	3581
58091451	La Storta	13940
58091452	Cesano	7495
58091454	La Giustiniana	7606
58091455	Isoia Farnese	2986
58091456	Grottarossa	1366
58091457	Labaro	15612
58091458	Prima Porta	11703
58091459	Polline-Martignano	16
58016	Canale Monterano	3298
58054	Manziana	5857
58005	Anguillara Sabazia	14236
58013	Bracciano	13436
58038	Formello	9271
<b>23. l'ex-collegio 24 compensa la cessione del rione Prati e del quartiere Tor di Quinto con l'acquisizione della zona Tomba di Nerone, rimanendo in soglia con 107854 ab e divenendo il nuovo collegio 22 – Roma Della Vittoria, composto dalle aree sotto indicate</b>		
58091453	Tomba di Nerone	30577
58091201	Flaminio	11765
58091215	Della Vittoria (Q)	35038
58091311	Della Vittoria (S)	30474
<b>24. l'ex-collegio 25, sopra soglia di 8702 ab, passa in soglia con 130852 ab, cedendo i comuni Canale Monterano e Manziana, e divenendo il nuovo collegio 23 – Civitavecchia, composto dai comuni sotto indicati</b>		
58004	Allumiere	4187
58029	Cerveteri	26772
58032	Civitavecchia	50032
58097	Santa Marinella	14951
58105	Tolfa	4942
58116	Ladispoli	29968
<b>25. l'ex collegio 26, sopra soglia di 12578 ab, passa in soglia con 111763 ab, cedendo i comuni di Anguillara Sabazia, Bracciano e Formello ed acquisendo il comune di Montelibretti posto al suo confine orientale, e divenendo il nuovo collegio 24 – Monterotondo, composto dai comuni sotto indicati</b>		
58015	Campagnano di Roma	8708
58018	Capena	5826
58024	Castelnuovo di Porto	7181
58033	Civitella San Paolo	1547
58036	Fiano Romano	7924
58037	Filacciano	502
58052	Magliano Romano	1322
58058	Mazzano Romano	2536
58065	Monterotondo	34376
58068	Moriupo	6654
58069	Nazzano	1251
58080	Ponzano Romano	1028
58081	Riano	6486
58082	Rignano Flaminio	6857
58093	Sacrofano	5691
58099	Sant'Oreste	3536
58106	Torrita Tiberina	932
58107	Trevignano Romano	4583
58063	Montelibretti	4823
<b>26. l'ex collegio 27, sopra soglia di 6217 ab, passa in soglia con 110023 ab, cedendo i comuni di Montelibretti e Fonte Nuova, e divenendo il nuovo collegio 25 – Guidonia Montecelio, composto dai comuni sotto indicati</b>		
58047	Guidonia Montecelio	67516
58056	Marcellina	5508
58059	Mentana	16288
58061	Monteflavio	1372
58066	Montorio Romano	1829
58067	Moricone	2354
58071	Nerola	1419
58075	Palombara Sabina	10659
58098	Sant'Angelo Romano	3078

## XIV LEGISLATURA - DISEGNI DI LEGGE E RELAZIONI - DOCUMENTI

**27.** l'ex-collegio 30, compensa la cessione dei comuni Rocca di Papa, Rocca Priora e San Cesareo con l'acquisizione del comune di Albano Laziale, rimanendo in soglia con 130976 ab, e divenendo il nuovo collegio 28 – Marino, composto dai comuni sotto indicati

58022	Castel Gandolfo	7930
58035	Colonna	3329
58039	Frascati	19314
58046	Grottaferrata	17663
58057	Marino	32706
58060	Monte Compatri	8121
58064	Monte Porzio Catone	8221
58003	Albano Laziale	33692

**28.** l'ex-collegio 31, compensa la cessione dei comuni Ariccia e Albano Laziale con l'acquisizione dei comuni di Rocca di Papa, Rocca Priora e San Cesareo, rimanendo in soglia con 114599 ab, e divenendo il nuovo collegio 29 – Velletri, composto dai comuni sotto indicati

58086	Rocca di Papa	13014
58088	Rocca Priora	10002
58119	San Cesareo	9456
58043	Genzano di Roma	22178
58050	Lanuvio	9994
58070	Nemi	1719
58111	Velletri	48236

**29.** l'ex-collegio 32, sopra soglia di 12398 ab, compensa la cessione del comune di Pomezia con l'acquisizione del comune di Ariccia, passando in soglia con 117608 ab, e divenendo il nuovo collegio 30 – Anzio, composto dai comuni sotto indicati

58009	Ariccia	17865
58007	Anzio	36952
58072	Nettuno	36080
58117	Ardea	26711

**30.** nel nuovo collegio 31 – Roma Torrino-Pomezia, misto, confluiscono il comune di Pomezia e le aree sub comunali di Roma sotto indicate, per un totale 123057 ab

58091425	Vallerano	1742
58091428	Tor de' Cenci	28888
58091427	Torrino	34583
58091431	Mezzocamino	5767
58091439	Tor di Valle	7
58091426	Castel di Decima	7741
58091429	Castel Porziano	369
58079	Pomezia	43960

<b>Tab 3 - CAMERA - circoscrizione XV - Lazio 1 - sintesi dei risultati</b>		
<b>totale popolazione interessata dalle modifiche</b>	<b>totale comuni / aree sub comunali (*) interessati dalle modifiche</b>	<b>n° collegi interessati dalle modifiche</b>
936.315	13 + 34	30

(\*)in corsivo le aree sub comunali

<b>Tab 4 - CAMERA circoscrizione XV - Lazio 1 - nuovo assetto collegi 2005</b>			
<b>codice collegio 2005</b>	<b>denominazione Commissione</b>	<b>totale popolazione</b>	<b>scostamento dal valore medio della circoscrizione %</b>
121001	Roma centro	114273	-4,27
121002	Roma - Trieste-Val Melaina	130315	9,17
121003	Roma - Fonte Nuova	110290	-7,61
121004	Roma - Monte Sacro	129473	8,46
121005	Roma - Nomentano-Pietralata	124362	4,18
121006	Roma - Prenestino	125769	5,36
121007	Roma - Tiburtino-Collatino	118759	-0,51
121008	Roma - Torre Angela	119645	0,23
121009	Roma - Don Bosco-Alessandrino	116180	-2,67
121010	Roma - Tuscolano	131191	9,90
121011	Roma - Ciampino	114163	-4,36
121012	Roma - Appio	108757	-8,89
121013	Roma - Ardeatino-Ostiense	130467	9,30
121014	Roma - Lido di Ostia	114596	-4,00
121015	Roma - Fiumicino	130530	9,35
121016	Roma - EUR-Portuense	125618	5,24
121017	Roma - Suburbio Gianicolense	110568	-7,37
121018	Roma - Gianicolense	126514	5,99
121019	Roma - Trionfale	113093	-5,26
121020	Roma - Anguillara Sabazia	110403	-7,51
121021	Roma - Primavalle	110270	-7,62
121022	Roma - Della Vittoria	107854	-9,65
121023	Civitavecchia	130852	9,62
121024	Monterotondo	111763	-6,37
121025	Guidonia Montecelio	110023	-7,83
121026	Tivoli	111278	-6,78
121027	Colleferro	127178	6,54
121028	Marino	130976	9,72
121029	Velletri	114599	-4,00
121030	Anzio	117608	-1,47
121031	Roma Torrimo - Pomezia	123057	3,08

## CAMERA DEI DEPUTATI - circoscrizione XVI - LAZIO 2

Tab 1 - riepilogo variazioni circoscrizione 1993-2005

Codice circoscrizione	122		
Nome circoscrizione	Lazio 2		
Numero seggi uninominali Camera	12		
Variazione seggi '93-'05	più 1		
<b>Soglie popolazione per collegi</b>			
	-10%	valore medio	+10%
<b>1993</b>	112.852	125.391	137.930
<b>2005</b>	105.899	117.666	129.432

Tab.2 : riepilogo situazione Collegi '93 sulla base della popolazione 2001

Codice collegio 1993	Denominazione	Popolazione 2001	Scostamento dal valore medio (%)	Rispetto soglie di popolazione
122001	Viterbo	150.536	27,94	SOPRA
122002	Tarquinia	138.247	17,49	SOPRA
122003	Rieti	147.410	25,28	SOPRA
122004	Frosinone	132.589	12,68	SOPRA
122005	Alatri	117.560	-0,09	OK
122006	Sora	115.292	-2,02	OK
122007	Cassino	113.948	-3,16	OK
122008	Latina	127.545	8,40	OK
122009	Aprilia	134.992	14,72	SOPRA
122010	Terracina	120.542	2,44	OK
122011	Formia	113.328	-3,69	OK
<b>circoscrizione Lazio 2</b>		<b>1.411.989</b>		

**Criteri adottati per l'individuazione dell'area ove operare modifiche alla suddivisione in collegi uninominali**

La circoscrizione Camera XVI - Lazio 2 si presenta come un caso singolare per le caratteristiche dei collegi uninominali. Tra gli undici collegi da cui era costituita nel 1993, due della parte Nord della circoscrizione superavano ampiamente la soglia consentita. La legge 277/93 aveva individuato infatti nella provincia di Roma la circoscrizione XV ed in quelle di Viterbo, Rieti, Frosinone e Latina la circoscrizione XVI. Quest'ultima veniva così ad essere frammentata in due aree non contigue in quanto separate dal territorio della provincia di Roma: la parte dei territori provinciali di Viterbo e Rieti a Nord e la parte a Sud con le province di Latina e Frosinone. La Commissione tecnica Zuliani, incaricata dai Presidenti di Camera e Senato nel 1993, aveva fornito indicazioni in merito alla composizione dei collegi di questa circoscrizione, derogando al principio del rispetto dei limiti demografici. La proposta infatti riconosceva come prioritaria la garanzia della continuità territoriale di ciascun collegio, criterio derogabile solo nel caso di territori insulari. La soluzione prospettata aveva incontrato obiezioni da parte del Consiglio regionale, ma era stata poi accettata nel decreto legislativo 536/93 emanato dal Governo. Si tratta dell'unico caso in cui il superamento dei limiti di scarto dalla media circoscrizionale sia stato consentito in aree per cui non si ponga il problema della tutela delle minoranze linguistiche riconosciute. Le anomalie riguardano anche il numero di comuni ripartiti tra i collegi interessati e la loro estensione territoriale. La prima operazione da effettuare è verificare a quale provincia vada assegnato il seggio aggiuntivo; a questo fine vengono distribuiti i collegi netti a ciascuna provincia secondo un criterio di proporzionalità (utilizzando la formula del *quoziente naturale*). L'attribuzione dei seggi restanti sulla base delle graduatoria dei resti, indica nella provincia di Viterbo quella cui assegnare il seggio aggiuntivo. La provincia di Viterbo passerebbe così dai due collegi assegnati nel 1993, i collegi 1 - Viterbo ed il 2 - Tarquinia, a 3. Gli esuberanti registrati nei collegi 1 e 2 non sono tuttavia sufficienti a formare un nuovo collegio Camera, per cui occorrono almeno 105.899 abitanti (soglia inferiore di circoscrizione). Dunque, data la conformazione territoriale dei 3 collegi nella parte nord e per rispetto al principio della continuità di territorio, il nuovo collegio dovrà necessariamente essere interprovinciale tra Viterbo e Rieti.

Tab 3 - Verifica numero seggi da attribuire alle province della circoscrizione

provincia	popolazione 1991	collegi 1993	popolazione 2001	quozienti interi	resti	collegi spettanti
Frosinone	479559	4	484566	4	13902	4
Latina	476282	4	491230	4	20566	4
Rieti	144942	1	147410	1	29744	1
Viterbo	278521	2	288783	2	53451	3
Totale circoscrizione	1379304	11	1411989	11		12



## XIV LEGISLATURA - DISEGNI DI LEGGE E RELAZIONI - DOCUMENTI

<b>Descrizione degli interventi effettuati</b>			
<b>1.1</b> Il collegio 122002 cede i seguenti comuni al collegio 122001, per un totale di 29.970 abitanti. Il trasferimento dei cinque comuni dal collegio 122002 al collegio 122001, consente di raggiungere quasi la massima riduzione possibile per il collegio 122002 di 32.348 abitanti. A questo punto il sopra soglia del collegio 122001 raggiunge quota $29.970+44.637=74.607$ .			
56014	Caprinica		5.604
56036	Montefiascone		12.653
56005	Bassano Romano		4.277
56038	Monterosi		2.381
56049	Sutri		5.055
<b>1.2</b> Si opera la cessione dei comuni nella parte orientale del collegio 122001 per formare il nuovo collegio il 122012 per un totale di 73.732 abitanti. Il principale comune del collegio 122012 è Civita Castellana (istat=56021, 15.219 abitanti) che dà quindi il nome al nuovo collegio.			
56006	Bassano in Teverina		1.134
56010	Calcata		846
56011	Canapina		3.095
56016	Carbognano		1.918
56017	Castel Sant'Elia		2.151
56021	Civita Castellana		15.219
56023	Corchiano		3.337
56024	Fabrica di Roma		6.654
56025	Faleria		1.728
56027	Gallese		2.757
56039	Nepi		7.827
56042	Orte		7.781
56054	Valleranno		2.505
56055	Vasanello		3.890
56058	Vignanello		4.705
56048	Soriano nel Cimino		8.185
<b>1.3</b> Si sfrutta l'esubero di popolazione del collegio 122003 – Rieti, che può cedere fino a 41511 ab, per consentire al nuovo collegio 122012 di raggiungere almeno quota 105.899 (soglia minima di circoscrizione). Il numero di abitanti occorrente per raggiungere tale quota è di $105.899-73.732=32.167$ . Si riportano di seguito i comuni del collegio 122003 necessari ad individuare il nuovo collegio 122012 – Civita Castellana, che al termine delle azioni risulta composto da 36 comuni ed in soglia con 107.645 ab.			
57010	Cantalupo in Sabina		1.621
57012	Casperia		1.081
57021	Collevecchio		1.480
57024	Configni		705
57025	Contigliano		3.408
57026	Cottanello		572
57029	Forano		2.453
57031	Greccio		1.464
57035	Magliano Sabina		3.745
57039	Montasola		368
57040	Montebuono		913
57044	Montopoli di Sabina		3.698
57052	Poggio Catino		1.220
57053	Poggio Mirteto		5.168
57061	Roccantica		631
57065	Selci		1.000
57066	Stimigliano		1.744
57067	Tarano		1.198
57070	Torri in Sabina		1.197
57072	Vacone		247
<b>2.</b> Il collegio 122009 – Aprilia, sopra soglia di 5.560 abitanti, cede due comuni al collegio 22010 – Terracina, passando in soglia.			
59013	Maenza		3.017
59021	Roccagorga		4.386
<b>3.</b> Il collegio 122004 – Frosinone, sopra soglia di 3.157 abitanti, passa in soglia cedendo un comune al collegio 122006 - Sora.			
60055	Pofi		4.463

<b>Tab 4 – CAMERA - circoscrizione XVI – Lazio 2 – sintesi dei risultati</b>		
<b>totale popolazione interessata dalle modifiche</b>	<b>totale comuni / aree sub comunali (*) interessati dalle modifiche</b>	<b>n° collegi interessati dalle modifiche</b>
149.481	44	8

(\*)in corsivo le aree sub comunali

<b>Tab 5 – CAMERA circoscrizione XVI – Lazio 2 – nuovo assetto collegi 2005</b>			
<b>codice collegio 2005</b>	<b>denominazione Commissione</b>	<b>totale popolazione</b>	<b>scostamento dal valore medio della circoscrizione %</b>
122001	Viterbo	106.774	-9,26
122002	Tarquinia	108.277	-7,98
122003	Rieti	113.497	-3,54
122004	Frosinone	128.126	8,89
122005	Alatri	117.560	-0,09
122006	Sora	119.755	1,78
122007	Cassino	113.948	-3,16
122008	Latina	127.545	8,4
122009	Aprilia	127.589	8,43
122010	Terracina	127.945	8,74
122011	Formia	113.328	-3,69
122012	Civita Castellana	107.645	-8,52

## CAMERA DEI DEPUTATI - circoscrizione XVII - ABRUZZO

Tab.1 : Riepilogo variazioni circoscrizione 1993-2005			
Codice circoscrizione	130		
Nome circoscrizione	Abruzzo		
Numero seggi uninominali Camera	11		
Variazione seggi '93-'05	invariato		
Soglie popolazione per collegi			
	-10%	valore medio	+10%
1993	102.195	113.550	124.905
2005	103.287	114.763	126.239

Tab.2 : riepilogo situazione Collegi '93 sulla base della popolazione 2001				
Codice collegio 1993	Denominazione	Popolazione 2001	Scostamento dal valore medio (%)	Rispetto soglie di popolazione
130001	L'Aquila	106.593	-7,12	OK
130002	Avezzano	122.400	6,65	OK
130003	Sulmona	99.404	-13,38	SOTTO
130004	Teramo	122.458	6,71	OK
130005	Giulianova	131.033	14,18	SOPRA
130006	Chieti	106.195	-7,47	OK
130007	Lanciano	109.776	-4,35	OK
130008	Ortona	107.200	-6,59	OK
130009	Vasto	102.920	-10,32	SOTTO
130010	Pescara	116.286	1,33	OK
130011	Montesilvano	138.127	20,36	SOPRA
<b>circoscrizione Abruzzo</b>		<b>1.262.392</b>		

Descrizione degli interventi effettuati			
1. Il collegio 130005 – Giulianova, sopra soglia di 4794 ab., passa in soglia cedendo un comune al collegio 130004 - Teramo.			
67032	Notaresco		6.770
2. Il collegio 130004 – Teramo, passato sopra soglia, torna in soglia cedendo un comune al collegio 130001 – L'Aquila.			
67026	Isola del Gran Sasso		4.883
3. Il collegio 130011 – Montesilvano sopra soglia di 11888 ab., cede un comune al collegio 130003 – Sulmona.			
68021	Loreto Aprutino		7.615
4. il collegio 130011 – Montesilvano, interprovinciale tra Teramo e Pescara, cede inoltre un comune al collegio 130005 - Giulianova.			
68018	Elice		1.731
5. Il collegio 130011 è infine riportato in soglia grazie alla cessione di un comune al collegio 130008 – Ortona.			
68006	Cappelle Sul Tavo		3.714
6. Il collegio 130009 – Vasto, sotto soglia di 367 abitanti, passa in soglia acquisendo un comune dal collegio 130007 – Lanciano.			
69007	Borrello		444

<b>Tab 3 – CAMERA - circoscrizione XVII – Abruzzo – sintesi dei risultati</b>		
<b>totale popolazione interessata dalle modifiche</b>	<b>totale comuni / aree sub comunali (*) interessati dalle modifiche</b>	<b>n° collegi interessati dalle modifiche</b>
25.157	6	7

(\*)in corsivo le aree sub comunali

<b>Tab 4 – CAMERA circoscrizione XVII – Abruzzo – nuovo assetto collegi 2005</b>			
<b>codice collegio 2005</b>	<b>denominazione Commissione</b>	<b>totale popolazione</b>	<b>scostamento dal valore medio della circoscrizione %</b>
130001	L'Aquila	111.476	-2,86
130002	Avezzano	122.400	6,65
130003	Sulmona	107.019	-6,75
130004	Roseto degli Abruzzi	124.345	8,35
130005	Giulianova	125.994	9,79
130006	Chieti	106.195	-7,47
130007	Lanciano	109.332	-4,73
130008	Ortona	110.914	-3,35
130009	Vasto	103.364	-9,93
130010	Pescara	116.286	1,33
130011	Montesilvano	125.067	8,98

## CAMERA DEI DEPUTATI - circoscrizione XIX - CAMPANIA 1

Tab 1 – riepilogo variazioni circoscrizione 1993-2005

<b>Codice circoscrizione</b>		151	
<b>Nome circoscrizione</b>		Campania1	
<b>Numero seggi uninominali</b>		26	
<b>Variazione seggi '93-05</b>		più 1	
<b>Soglie popolazione per collegi</b>			
	-10%	Valore medio	+10%
<b>1993</b>	108577	120641	132705
<b>2005</b>	105895	117661	129428

Tab 2 - riepilogo situazione Collegi '93 sulla base della popolazione 2001

Codice collegio 1993	Denominazione	Popolazione 2001	Scostamento dal valore medio (%)	Rispetto soglie di popolazione
151001	Napoli - Ischia	132961	13.00	SOPRA
151002	Napoli - Vomero	113399	-3.62	OK
151003	Napoli - Fuorigrotta	101192	-14.00	SOTTO
151004	Napoli - Pianura	129344	9.93	OK
151005	Napoli - Arenella	105326	-10.48	SOTTO
151006	Napoli - San Lorenzo	120696	2.58	OK
151007	Napoli - San Carlo Arena	117824	0.14	OK
151008	Napoli - Secondigliano	116140	-1.29	OK
151009	Napoli - Ponticelli	123723	5.15	OK
151010	Pozzuoli	128674	9.36	OK
151011	Giugliano in Campania	160717	36.59	SOPRA
151012	Marano di Napoli	158400	34.62	SOPRA
151013	Arzano	122158	3.82	OK
151014	Casoria	114619	-2.59	OK
151015	Afragola	130942	11.29	SOPRA
151016	Acerra	125107	6.33	OK
151017	Pomigliano d'Arco	113400	-3.62	OK
151018	Nola	115814	-1.57	OK
151019	San Giuseppe Vesuviano	120755	2.63	OK
151020	Torre Annunziata	105920	-9.98	OK
151021	Castellammare di Stabia	130929	11.28	SOPRA
151022	Gragnano	134118	13.99	SOPRA
151023	Torre del Greco	99786	-15.19	SOTTO
151024	Portici	116956	-0.60	OK
151025	San Giorgio a Cremano	120296	2.24	OK
<b>circoscrizione Campania 1</b>		<b>3059196</b>		

**Criteria adottati per l'individuazione dell'area ove operare modifiche alla suddivisione in collegi uninominali**

Nel caso della circoscrizione Campania 1, l'aumento del numero di collegi ha portato alla necessità di determinare ove aggiungere un nuovo collegio e, successivamente, al ridisegno degli altri per riportare la popolazione entro i valori di oscillazione ammessi. La scelta dell'area ove aggiungere un collegio, è imposta dai valori di popolazione, più consistente nella zona Giugliano-Marano (3 collegi attribuibili in base ai quozienti naturali) che in quella Castellammare-Gragnano (2,5 collegi attribuibili).

**Descrizione degli interventi effettuati**

1. Il collegio 1 – Napoli-Ischia, soprastoglia di 3534 ab, cede al collegio 5 – Napoli-Arenella, sottostoglia di 569 ab. l'area sub comunale di Napoli sotto indicata e passa in soglia con 110242 ab, portando al contempo in soglia il collegio 5 – Napoli-Arenella con 128045 ab.

63049004	Montecalvario	22719
----------	---------------	-------

2.1 il collegio 3 - Napoli-Fuorigrotta, sotto soglia di 4703 ab, cede al collegio 4 – Napoli-Pianura, in soglia e capiente per 83 ab., l'area sub comunale di Napoli sotto indicata, incrementando il suo sotto soglia a 29374 ab e portando il collegio 4 – Napoli-Pianura sopra soglia di 2377 ab., con 131805 ab totali.

63049018	Bagnoli	24671
----------	---------	-------

2.2 Il collegio 4 – Napoli-Pianura, passato sopra soglia, cede a sua volta al collegio 3 - Napoli-Fuorigrotta, sottostoglia, l'area sub comunale di Napoli sotto indicata, passando in soglia con 106078 ab e portando in soglia il collegio 3 - Napoli-Fuorigrotta, con 124458 ab.

63049020	Soccavo	47937
----------	---------	-------

## XIV LEGISLATURA - DISEGNI DI LEGGE E RELAZIONI - DOCUMENTI

<b>3.1</b> Il nuovo collegio 26 - Melito di Napoli, disegnato tra i collegi 11, 12 e 13, assomma 121327 ab. dei comuni che sono stati ceduti: dal collegio 12 - Marano di Napoli, per un totale di 76410 ab e 3 comuni spostati.			
63045	Melito di Napoli		34208
63048	Mugnano di Napoli		30069
63012	Calvizzano		12133
<b>3.2</b> dal collegio 13 - Arzano, per un totale di 44917 ab e 2 comuni spostati			
63073	Sant'Antimo		31672
63020	Casandrino		13245
<b>4.1</b> il collegio 12 - Marano di Napoli, passato sottosoglia con le cessioni sopra descritte, torna in soglia con 120166 ab. scambiando comuni con il collegio 11 - Giugliano di Campania: dal collegio 12 al collegio 11 il comune			
63062	Qualiano		24542
<b>4.2</b> e dal collegio 11 al collegio 12 i comuni			
63063	Quarto		36543
63087	Villaricca		26175
<b>5.1</b> il collegio 13 - Arzano, già passato sotto soglia con le cessioni verso il nuovo collegio 23, cede verso il collegio 14 - Casoria il comune			
63021	Casavatore		20087
<b>5.2</b> e riceve: dallo stesso collegio 14 - Casoria il comune			
63032	Frattamaggiore		32731
<b>5.3</b> dal collegio 15 - Afragola il comune			
63016	Cardito		20683
<b>5.4</b> e dal collegio 16 - Acerra il comune, passando in soglia con 125640 ab.			
63033	Frattaminore		15072
<b>6.</b> Il collegio 14 - Casoria riceve inoltre dal collegio 25 - San Giorgio a Cremano il comune sotto indicato, passando in soglia con 123549 ab.			
63089	Volla		21574
<b>7.1</b> Il collegio 15 - Afragola, cede inoltre al collegio 16 - Acerra il comune			
63017	Casalnuovo di Napoli		47940
<b>7.2</b> e riceve dallo stesso collegio 16 2 comuni, passando in soglia con 111357 ab			
63011	Caivano		36966
63030	Crispano		12072
<b>8.1</b> il collegio 16 - Acerra cede inoltre al collegio 17 - Pomigliano d'Arco il comune			
63010	Brusciano		15309
<b>8.2</b> e passa infine in soglia con 123711 ab, ricevendo dal collegio 18 - Nola, il comune			
63043	Marigliano		30083
<b>9.1</b> il collegio 17 - Pomigliano d'Arco riceve inoltre dal collegio 18 - Nola il comune			
63042	Mariglianella		6199
<b>9.2</b> e passa infine in soglia con 106885 ab, cedendo al collegio 25 - San Giorgio a Cremano il comune			
63072	Sant'Anastasia		28023
<b>10.</b> il collegio 18 - Nola, a seguito delle cessioni sopra descritte, passa in soglia con 113071 ab, ricevendo dal collegio 19 - San Giuseppe Vesuviano i comuni			
63018	Casamarciiano		3283
63040	Liveri		1815
63065	Roccarainola		7182
63066	San Gennaro Vesuviano		10035
63069	San Paolo Bel Sito		3356
63085	Tufino		3247
63088	Visciano		4621
<b>11.</b> il collegio 19 - San Giuseppe Vesuviano a seguito delle cessioni descritte torna infine in soglia con 106869 ab, acquisendo dal collegio 20 - Torre Annunziata il comune			
63055	Poggioreale		19653
<b>12.1</b> il collegio 20 - Torre Annunziata cede al collegio 23 - Torre del Greco il comune			
63009	Boscotrecase		10638
<b>12.2</b> e torna infine in soglia con 112240 ab, acquisendo dal collegio 21 - Castellammare di Stabia i comuni			
63058	Pompei		25751
63090	Santa Maria la Carità		10860
<b>13.</b> il collegio 21 - Castellammare di Stabia, già in soglia a seguito delle cessioni sopra descritte, rimane in soglia con 123871 ab, acquisendo dal collegio 22 - Gragnano l'omonimo comune			
63035	Gragnano		29553
<b>14.</b> il collegio 22 - Gragnano, passato sottosoglia, ritorna in soglia con 115140 ab, acquisendo dal collegio 10 - Pozzuoli l'Isola di Procida.			
63061	Procida		10575

<b>Tab 4 – CAMERA - circoscrizione XIX – Campania 1 – sintesi dei risultati</b>		
<b>totale popolazione interessata dalle modifiche</b>	<b>totale comuni / aree sub comunali (*) interessati dalle modifiche</b>	<b>n° collegi interessati dalle modifiche</b>
731.222	33 + 3	20

(\*)in corsivo le aree sub comunali

<b>Tab 5 – CAMERA circoscrizione XIX – Campania 1 – nuovo assetto collegi 2005</b>			
<b>codice collegio 2005</b>	<b>denominazione Commissione</b>	<b>totale popolazione</b>	<b>scostamento dal valore medio della circoscrizione %</b>
151001	Napoli - Ischia	110242	-6,31
151002	Napoli - Vomero	113399	-3,62
151003	Napoli - Fuorigrotta	124458	5,78
151004	Napoli - Pianura	106078	-9,84
151005	Napoli - Arenella	128045	8,83
151006	Napoli - San Lorenzo	120696	2,58
151007	Napoli - San Carlo Arena	117824	0,14
151008	Napoli - Secondigliano	116140	-1,29
151009	Napoli - Ponticelli	123723	5,15
151010	Pozzuoli	118099	0,37
151011	Giugliano in Campania	122541	4,15
151012	Marano di Napoli	120166	2,13
151013	Arzano	125640	6,78
151014	Casoria	123549	5,00
151015	Afragola	111357	-5,36
151016	Casalnuovo di Napoli	123711	5,14
151017	Pomigliano d'Arco	106885	-9,16
151018	Nola	113071	-3,90
151019	San Giuseppe Vesuviano	106869	-9,17
151020	Torre Annunziata	112240	-4,61
151021	Castellammare di Stabia	123871	5,28
151022	Vico Equense	115140	-2,14
151023	Torre del Greco	110424	-6,15
151024	Portici	116956	-0,60
151025	San Giorgio a Cremano	126745	7,72
151026	Melito di Napoli	121327	3,12

## CAMERA DEI DEPUTATI - circoscrizione XX - CAMPANIA 2

Tab 1 - riepilogo variazioni circoscrizione 1993-2005			
Codice circoscrizione		152	
Nome circoscrizione		Campania 2	
Numero seggi uninominali Camera		22	
Variazione seggi '93-'05		invariato	
Soglie popolazione per collegi			
	-10%	valore medio	+10%
1993	106.947	118.830	130.713
2005	108.112	120.124	132.137

Tab 2 - riepilogo situazione Collegi '93 sulla base della popolazione 2001				
Codice collegio 1993	Denominazione	Popolazione 2001	Scostamento dal valore medio (%)	Rispetto soglie di popolazione
152001	Caserta	119.888	-0,20	OK
152002	Maddaloni	126.291	5,13	OK
152003	Aversa	119.233	-0,74	OK
152004	Casal di Principe	122.424	1,91	OK
152005	Santa Maria Capua Vetere	122.575	2,04	OK
152006	Sessa Aurunca	119.780	-0,29	OK
152007	Capua	122.681	2,13	OK
152008	Benevento	112.931	-5,99	OK
152009	Sant'Agata de' Goti	111.784	-6,94	OK
152010	Ariano Irpino	112.667	-6,21	OK
152011	Avellino	126.879	5,62	OK
152012	Atripalda	136.887	13,95	SOPRA
152013	Mirabella Eclano	115.072	-4,21	OK
152014	Salerno Centro	103.287	-14,02	SOTTO
152015	Mercato S. Severino	113.147	-5,81	OK
152016	Cava de' Tirreni	126.857	5,61	OK
152017	Scafati	120.041	-0,07	OK
152018	Nocera Inferiore	119.339	-0,65	OK
152019	Battipaglia	125.417	4,41	OK
152020	Eboli	125.616	4,57	OK
152021	Sala Consilina	122.243	1,76	OK
152022	Vallo della Lucania	117.696	-2,02	OK
<b>circoscrizione Campania 2</b>		<b>2.642.735</b>		

Descrizione degli interventi effettuati			
1. Il collegio 152012 - Atripalda, sopra soglia di 4750 ab, passa in soglia cedendo 1 comune al collegio 152013 - Mirabella Eclano.			
64099	Serino		7.041
2. Il 152014 - Salerno Centro, sotto soglia, passa in soglia acquisendo 1 comune dal collegio collegio 152016 - Cava de' Tirreni.			
65157	Vietri sul Mare		8.543



<b>Tab 3 – CAMERA - circoscrizione XX – Campania 2 – sintesi dei risultati</b>		
<b>totale popolazione interessata dalle modifiche</b>	<b>totale comuni / aree sub comunali (*) interessate dalle modifiche</b>	<b>n° collegi interessati dalle modifiche</b>
15.584	2	4

(\*)in corsivo le aree sub comunali

<b>Tab 4 – CAMERA - circoscrizione XX – Campania 2 – nuovo assetto collegi 2005</b>			
<b>codice collegio 2005</b>	<b>denominazione Commissione</b>	<b>totale popolazione</b>	<b>scostamento dal valore medio della circoscrizione %</b>
152001	Caserta	119.888	-0,20
152002	Marcianise	126.291	5,13
152003	Aversa	119.233	-0,74
152004	Casal di Principe	122.424	1,91
152005	S. Maria Capua Vetere	122.575	2,04
152006	Mondragone	119.780	-0,29
152007	Capua	122.681	2,13
152008	Benevento	112.931	-5,99
152009	Montesarchio	111.784	-6,94
152010	Ariano Irpino	112.667	-6,21
152011	Avellino	126.879	5,62
152012	Solofra	129.846	8,09
152013	Mirabella Eclano	122.113	1,66
152014	Salerno – Vietri sul Mare	111.830	-6,90
152015	Salerno - Mercato San Severino	113.147	-5,81
152016	Cava de' Tirreni	118.314	-1,51
152017	Scafati	120.041	-0,07
152018	Nocera Inferiore	119.339	-0,65
152019	Battipaglia	125.417	4,41
152020	Eboli	125.616	4,57
152021	Sala Consilina	122.243	1,76
152022	Vallo della Lucania	117.696	-2,02

## CAMERA DEI DEPUTATI - circoscrizione XXI - PUGLIA

Tab 1 - riepilogo variazioni circoscrizione 1993-2005

<b>Codice circoscrizione</b>		160	
<b>Nome circoscrizione</b>		Puglia	
<b>Numero seggi uninominali</b>		33	
<b>Variazione seggi '93-05</b>		meno 1	
<b>Soglie popolazione per collegi</b>			
	-10%	Valore medio	+10%
<b>1993</b>	106726	118585	130443
<b>2005</b>	109656	121840	134024

Tab 2 - riepilogo situazione Collegi '93 sulla base della popolazione 2001

Codice collegio 1993	Denominazione	Popolazione 2001	Scostamento dal valore medio (%)	Rispetto soglie di popolazione
160001	San Severo	107969	-11,38	SOTTO
160002	San Giovanni Rotondo	109765	-9,91	OK
160003	Foggia - Lucera	107923	-11,42	SOTTO
160004	Foggia centro	123343	1,23	OK
160005	Cerignola	119264	-2,11	OK
160006	Manfredonia	122728	0,73	OK
160007	Lecce	103389	-15,14	SOTTO
160008	Squinzano	119275	-2,10	OK
160009	Tricase	113265	-7,04	OK
160010	Maglie	118246	-2,95	OK
160011	Casarano	113340	-6,98	OK
160012	Nardò	107719	-11,59	SOTTO
160013	Galatina	112591	-7,59	OK
160014	Taranto - Solito Corvisea	113575	-6,78	OK
160015	Taranto - Italia - Monte Granaro	103043	-15,43	SOTTO
160016	Manduria	108908	-10,61	SOTTO
160017	Martina Franca	128949	5,84	OK
160018	Massafra	125331	2,87	OK
160019	Bari - S. Paolo - Stanic	114963	-5,64	OK
160020	Bari - Libertà Marconi	115860	-4,91	OK
160021	Bari - Mola di Bari	111628	-8,38	OK
160022	Barletta	123539	1,39	OK
160023	Andria	113228	-7,07	OK
160024	Trani	123851	1,65	OK
160025	Molfetta	114264	-6,22	OK
160026	Bitonto	125613	3,10	OK
160027	Altamura	133888	9,89	OK
160028	Modugno	122019	0,15	OK
160029	Triggiano	137646	12,97	SOPRA
160030	Putignano	132104	8,42	OK
160031	Monopoli	129726	6,47	OK
160032	Brindisi	109212	-10,36	SOTTO
160033	Mesagne	122077	0,19	OK
160034	Francavilla Fontana	132466	8,72	OK
<b>circoscrizione Puglia</b>		<b>4020707</b>		

**Criteria adottati per l'individuazione dell'area ove operare modifiche alla suddivisione in collegi uninominali**

Nel caso della circoscrizione Puglia la riduzione del numero dei collegi ha visto subordinate le azioni poste in essere per il ridisegno dei collegi, non solo al rispetto dei limiti provinciali esistenti (principio già sancito dalla legislazione) ma anche, in presenza di una provincia neoistituita, alla necessità di accorpate nel minor numero di collegi i comuni ad essa appartenenti. Tale modalità di ridisegno ha quindi riguardato i collegi delle province di Foggia, Barletta-Andria-Trani e Bari.

In relazione alle verifiche effettuate sul calo di popolazione che ha interessato molti collegi della circoscrizione ed a seguito della considerazione della configurazione territoriale e della consistenza del valore della popolazione della neoistituita provincia di Barletta-Andria-Trani, sono state effettuate le verifiche numeriche per la determinazione dei quozienti naturali di ciascuna provincia riportate nella tabella 3. Per quanto riguarda la provincia di Bari, i due collegi in meno sono già determinati nella configurazione dei collegi '93, se si considera la variazione amministrativa introdotta dall'istituzione della nuova provincia di Barletta-Andria-Trani, che vede il disegno di 2 collegi monoprovinciali di quest'ultima provincia e di 3 collegi interprovinciali. Si è quindi optato per la soppressione di un collegio nella provincia di Foggia e, nel procedere al ridisegno dei 5 collegi di questa provincia si sono esclusi i tre comuni di San Ferdinando di Puglia, Margherita di Savoia e Trinitapoli, oggi appartenenti alla nuova provincia di Barletta-Andria-Trani.

**Tab 3 - Verifica numero seggi da attribuire alle 6 province della circoscrizione**

provincia	Popolazione 1991	collegi 1993	Popolazione 2001	quozienti interi	resti	collegi spettanti
Foggia	696848	6	649598	5	40398	5
Bari	1530170	+ 1 con BR	1218038	9	121478	10
Barletta-Andria-Trani	0	0	383018	3	17498	3
Taranto	589576	5	579806	4	92446	5
Brindisi	411314	+ 1 con BA	402422	3	36902	3
Lecce	803977	7	787825	6	56785	7
Totale circoscrizione		34	649598	30		33

**Descrizione degli interventi effettuati**

**1.1** Il collegio ex-160006, 122728 ab., cede al collegio 160022 - Barletta, in soglia, i comuni della provincia di Barletta-Andria-Trani, per un totale di 41394 ab, portandolo sopra soglia di 30909 ab. (164933 ab.), e scendendo a 81334 ab.

71030	Margherita di Savoia	12585
71045	San Ferdinando di Puglia	14361
71057	Trinitapoli	14448

**1.2** sempre il collegio ex-160006 cede al collegio 160002 - San Giovanni, in soglia con 109765 ab., tre comuni per un totale di 20617 ab., lasciandolo in soglia a 130382 ab e scendendo a 60717 ab.

71026	Isole Tremiti	367
71031	Mattinata	6333
71033	Monte Sant'Angelo	13917

**1.3** infine il collegio ex-160006 cede al collegio ex-160005, in soglia con 119264 ab due comuni per un totale di 60717 ab., risultando soppresso e portando collegio ex-160005 sopra soglia di 45957 ab. ( 179981 ab totali)

71029	Manfredonia	57704
71064	Zapponeta	3013

**2.** Il collegio ex-160005, passato sopra soglia, cede al collegio 160003- Foggia-Lucera, sotto soglia di 1733 ab., 11 comuni per un totale di 46222 ab., portandolo sopra soglia di 20121 ab. (154145 ab. totali), e divenendo il collegio 160005 - Manfredonia-Cerignola in soglia con 133759 ab. totali

71001	Accadia	2702
71003	Anzano di Puglia	2239
71005	Ascoli Satriano	6373
71009	Candela	2823
71015	Castelluccio dei Sauri	1951
71022	Deliceto	4117
71032	Monteleone di Puglia	1413
71042	Rocchetta Sant'Antonio	2034
71052	Sant'Agata di Puglia	2321
71063	Ortona	2584
71036	Orta Nova	17665

**3.** Il collegio 160003 - Foggia-Lucera, passato sopra soglia, cede al collegio 160001 - San Severo, sotto soglia di 1687 ab, 13 comuni per un totale di 22713 ab., portandolo in soglia con una popolazione di 130682 ab. e passando in soglia con una popolazione di 131432 ab.

71002	Alberona	1134
71006	Biccari	3070
71011	Carlantino	1294
71013	Casalnuovo Monterotaro	1954
71014	Casalvecchio di Puglia	2167

## XIV LEGISLATURA - DISEGNI DI LEGGE E RELAZIONI - DOCUMENTI

71017	Castelnuovo della Daunia	1763
71018	Celenza Valfortore	1990
71034	Motta Montecorvino	951
71039	Pietramontecorvino	2972
71044	Roseto Valfortore	1316
71048	San Marco la Catola	1515
71061	Volturara Appula	595
71062	Volturino	1992
<b>4.</b> Il collegio 160022 - Barletta, passato sopra soglia di 30909 ab. (164933 ab totali), cede al collegio 160023 - Andria un comune portandolo sopra soglia di 10649ab. (144673 ab. totali), passando in soglia con una popolazione di 133488 ab.		
72013	Canosa di Puglia	31445
<b>5.</b> Il collegio 160023 - Andria, passato sopra soglia, cede al collegio 160027 - Altamura, in soglia con 133888 ab, due comuni per un totale di 17575 ab, portandolo sopra soglia di 17439 ab. (151463 ab. totali), e passando in soglia con una popolazione di 127098. Con i due passaggi sopra descritti i comuni della nuova provincia di Barletta-Andria-Trani vengono ripartiti in 2 collegi monoprovinciali e 3 collegi interprovinciali Barletta-Andria-Trani - BA (di cui due non modificati rispetto al '93).		
72026	Minervino Murge	10213
72042	Spinazzola	7362
<b>6.</b> Il collegio 160027 - Altamura, passato sopra soglia, cede al collegio 160029 - Triggiano, già sopra soglia di 3622 ab un comune, portandolo sopra soglia di 29672 ab. (163696 ab totali) e passando in soglia con una popolazione di 125413 ab.		
72041	Santeramo in Colle	26050
<b>7.1</b> Il collegio 160029 - Triggiano, sopra soglia, cede al collegio 160021 - Bari-Mola di Bari, in soglia con una popolazione di 111628 ab, un comune portandolo sopra soglia di 1290 ab. (135314 ab totali) e rimanendo sopra soglia di 5986 ab. (140010 ab. totali);		
72032	Noicattaro	23686
<b>7.2</b> sempre il collegio 160029 - Triggiano, cede al collegio 160028 - Modugno, in soglia con 122019 ab, un comune lasciandolo in soglia con una popolazione di 133977 ab. e passando in soglia con una popolazione di 128052.		
72016	Cassano delle Murge	11958
<b>8.1</b> Il collegio 160021 - Bari-Mola di Bari, passato sopra soglia, cede al collegio 160019 - Bari-San Paolo-Stanic, in soglia con 114963 ab. un'area sub-comunale del comune di Bari portandolo sopra soglia di 16550 ab (150574 ab totali) e passando sotto soglia di 9953 ab. (99703 ab totali).		
72006006	Carrassi	35611
<b>8.2</b> A sua volta il collegio 160019 - Bari-San Paolo-Stanic cede al collegio 160021 - Bari-Mola di Bari un'area sub-comunale del comune di Bari portandolo in soglia con una popolazione di 129915 e passando in soglia con una popolazione di 120362 ab.		
72006011	San Pasquale	20659
<b>9.</b> Il collegio 160032 - Brindisi, sotto soglia di 444 ab, monoprovinciale BR, riceve dal collegio 160033 - Mesagne, in soglia, un comune passando in soglia con una popolazione di 116030 ab. e lasciandolo in soglia con una popolazione di 115259 ab.		
74004	Cellino San Marco	6818
<b>10.</b> Il collegio 160007 - Lecce, monoprovinciale della provincia di LE, sottosoglia di 6267 ab, riceve dal collegio 160010- Maglie, in soglia con 118246 ab della stessa provincia un comune, passando in soglia con una popolazione di 110981 ab. e lasciandolo in soglia con una popolazione di 110654 ab.		
75093	Vernole	7592
<b>11.</b> Il collegio 160012 - Nardò, monoprovinciale della provincia di LE, sottosoglia di 1937 ab, riceve dal collegio 160008 - Squinzano, in soglia con 119275 ab della stessa provincia un comune passando in soglia con una popolazione di 115665 ab. e lasciandolo in soglia con una popolazione di 111329 ab.		
75036	Lequile	7946
<b>12.1</b> Il collegio 160016 - Manduria, sotto soglia di 748 ab, monoprovinciale della provincia di Taranto, riceve dal collegio 160017 - Martina Franca, monoprovinciale in soglia della stessa provincia un comune, passando in soglia con una popolazione di 110664 e lasciando il collegio 160017 in soglia con una popolazione di 127193 ab.		
73023	Roccaforzata	1756
<b>12.2</b> il collegio 160015 - Taranto-Italia-Monte Granaro, sotto soglia di 6613 ab, monoprovinciale della provincia di Taranto, riceve dal collegio 160014 - Taranto-Solito Corvisea monoprovinciale, in soglia, della stessa provincia, un'area sub comunale della città di Taranto passando in soglia con una popolazione di 118910 ab. e portando il collegio 160014 - Taranto-Solito Corvisea, sotto soglia di 11948 ab. (97708 ab totali).		
73072011	Lama-San Vito- Carelli	15867
<b>12.3</b> il collegio 160014 - Taranto-Solito Corvisea, monoprovinciale della provincia di Taranto, passato sotto soglia, riceve dal collegio 160017 - Martina Franca un comune passando in soglia con una popolazione di 113321 e lasciando in soglia il collegio 160017 - Martina Franca con una popolazione di 111580 ab.		
73024	San Giorgio Ionico	15613

**Tab 4 – CAMERA - circoscrizione XXI – Puglia – sintesi dei risultati**

totale popolazione interessata dalle modifiche	totale comuni / aree sub comunali (*) interessati dalle modifiche	n° collegi interessati dalle modifiche
414.239	43 + 3	23

(\*)in corsivo le aree sub comunali

**Tab 5 – CAMERA - circoscrizione XXI – Puglia – nuovo assetto collegi 2005**

codice collegio 2005	denominazione Commissione	totale popolazione	scostamento dal valore medio della circoscrizione %
160001	San Severo	130682	7,26
160002	San Giovanni Rotondo	130382	7,01
160003	Foggia - Lucera	131432	7,87
160004	Foggia centro	123343	1,23
160005	Manfredonia - Cerignola	133759	9,78
160006	Lecce	110981	-8,91
160007	Squinzano	111329	-8,63
160008	Tricase	113265	-7,04
160009	Maglie	110654	-9,18
160010	Casarano	113340	-6,98
160011	Nardò	115665	-5,07
160012	Galatina	112591	-7,59
160013	Taranto – San Giorgio Ionico	113321	-6,99
160014	Taranto - Italia – Monte Granaro	118910	-2,40
160015	Manduria	110664	-9,17
160016	Martina Franca	111580	-8,42
160017	Massafra	125331	2,87
160018	Bari – Carbonara –Ceglie-Loseto	129915	6,63
160019	Bari – Libertà-Maroni-San Girolamo	115860	-4,91
160020	Bari - Mola di Bari	120362	-1,21
160021	Barletta	133488	9,56
160022	Andria	127098	4,32
160023	Trani	123851	1,65
160024	Molfetta	114264	-6,22
160025	Bitonto	125613	3,10
160026	Altamura	125413	2,93
160027	Modugno	133977	9,96
160028	Triggiano	128052	5,10
160029	Putignano	132104	8,42
160030	Monopoli	129726	6,47
160031	Brindisi	116030	-4,77
160032	Mesagne	115259	-5,40
160033	Francavilla Fontana	132466	8,72

## CAMERA DEI DEPUTATI - circoscrizione XXII BASILICATA

Tab 1 - riepilogo variazioni circoscrizione 1993-2005

Codice circoscrizione		170	
Nome circoscrizione		Basilicata	
Numero seggi uninominali		5	
Variazione seggi '93-05		invariato	
<b>Soglie popolazione per collegi</b>			
	-10%	Valore medio	+10%
1993	109895	122106	134316
2005	107598	119554	131509

Tab 2 - riepilogo situazione Collegi '93 sulla base della popolazione 2001

Codice collegio 1993	Denominazione	Popolazione 2001	Scostamento dal valore medio (%)	Rispetto soglie di popolazione
170001	Potenza	136629	14.28	SOPRA
170002	Melfi	120458	0.76	OK
170003	Matera	115349	-3.52	OK
170004	Pisticci	113771	-4.84	OK
170005	Lauria	111561	-6.69	OK
<b>circoscrizione Basilicata</b>		<b>597768</b>		

## Descrizione degli interventi effettuati

1. Il collegio 170001 - Potenza, sopra soglia di 5120 ab, passa in soglia cedendo un comune al collegio 170002 - Melfi

76012	Bella	5440
-------	-------	------

Tab 3 - CAMERA - circoscrizione XXII - Basilicata - sintesi dei risultati

totale popolazione interessata dalle modifiche	totale comuni / aree sub comunali (*) interessati dalle modifiche	n° collegi interessati dalle modifiche
5440	1	2

(\*)in corsivo le aree sub comunali

Tab 4 - CAMERA - circoscrizione XXII - Basilicata - nuovo assetto collegi 2005

codice collegio 2005	denominazione Commissione	totale popolazione	scostamento dal valore medio della circoscrizione %
170001	Potenza	131189	9,73
170002	Melfi	125898	5,31
170003	Matera	115349	-3,52
170004	Pisticci	113771	-4,84
170005	Lauria	111561	-6,69

## CAMERA DEI DEPUTATI - circoscrizione XXIII CALABRIA

Tab 1 - riepilogo variazioni circoscrizione 1993-2005

<b>Codice circoscrizione</b>		180	
<b>Nome circoscrizione</b>		Calabria	
<b>Numero seggi uninominali</b>		17	
<b>Variazione seggi '93-05</b>		invariato	
<b>Soglie popolazione per collegi</b>			
	-10%	Valore medio	+10%
<b>1993</b>	109599	121777	133954
<b>2005</b>	106489	118322	130154

Tab 2 - riepilogo situazione Collegi '93 sulla base della popolazione 2001

Codice collegio 1993	Denominazione	Popolazione 2001	Scostamento dal valore medio (%)	Rispetto soglie di popolazione
180001	Paola	132256	11.78	SOPRA
180002	Castrovillari	117635	-0.58	OK
180003	Corigliano Calabro	121727	2.88	OK
180004	Rossano	114784	-2.99	OK
180005	Rende	135138	14.21	SOPRA
180006	Cosenza	112257	-5.13	OK
180007	Lamezia Terme	121880	3.01	OK
180008	Catanzaro	124358	5.10	OK
180009	Isola di Capo Rizzuto	118335	0.01	OK
180010	Crotone	114537	-3.20	OK
180011	Vibo Valentia	126185	6.65	OK
180012	Soverato	108151	-8.60	OK
180013	Siderno	104798	-11.43	SOTTO
180014	Locri	110228	-6.84	OK
180015	Reggio Calabria - Sbarre	114311	-3.39	OK
180016	Reggio Calabria - Villa San Giovanni	122425	3.47	OK
180017	Palmi	112461	-4.95	OK
<b>circoscrizione Calabria</b>		<b>2011466</b>		

## Descrizione degli interventi effettuati

1. Il collegio 180001 - Paola cede al collegio 180006 - Cosenza, in soglia e che può ricevere fino a 17897 ab. due comuni, per un totale di 2267 ab spostati, lasciandolo in soglia con 114524 ab e passando in soglia con 129989 ab.

78042	Cleto	1389
78140	Serra d'Aiello	878

2. Il collegio 180005 - Rende, sopra soglia di 4984 ab., cede al collegio 180006 - Cosenza in soglia e che può ricevere fino a 15630 ab., un comune, lasciandolo in soglia con 122608 ab e passando in soglia con 127054 ab.

78079	Mendicino	8084
-------	-----------	------

3. Il collegio 180013 - Siderno, sotto soglia 1619 abitanti, acquisisce dal collegio 180017 - Palmi, in soglia che può cedere fino a 5972 ab, un comune, lasciandolo in soglia con 109077 ab. e passando in soglia con 108182 ab.

80071	San Giorgio Morgeto	3384
-------	---------------------	------

<b>Tab 3 – CAMERA - circoscrizione XXIII – Calabria – sintesi dei risultati</b>		
<b>totale popolazione interessata dalle modifiche</b>	<b>totale comuni / aree sub comunali (*) interessati dalle modifiche</b>	<b>n° collegi interessati dalle modifiche</b>
13.735	4	5

(\*)in corsivo le aree sub comunali

<b>Tab 4 – CAMERA - circoscrizione XXIII – Calabria – nuovo assetto collegi 2005</b>			
<b>codice collegio 2005</b>	<b>denominazione Commissione</b>	<b>totale popolazione</b>	<b>scostamento dal valore medio della circoscrizione %</b>
180001	Paola	129989	9,86
180002	Castrovillari	117635	-0,58
180003	Corigliano Calabro	121727	2,88
180004	Rossano	114784	-2,99
180005	Rende	127054	7,38
180006	Cosenza	114524	-3,21
180007	Lamezia Terme	121880	3,01
180008	Catanzaro	124358	5,10
180009	Isola di Capo Rizzuto	118335	0,01
180010	Crotone	114537	-3,20
180011	Vibo Valentia	126185	6,65
180012	Soverato	108151	-8,60
180013	Siderno	116266	-1,74
180014	Locri	110228	-6,84
180015	Reggio Calabria –Sbarre–Stadio–Gebbione–Ferrovieri	114311	-3,39
180016	Reggio Calabria - Villa San Giovanni	122425	3,47
180017	Palmi	109077	-7,81



## CAMERA DEI DEPUTATI - circoscrizione XXIV - SICILIA 1

Tab 1 - riepilogo variazioni circoscrizione 1993-2005

<b>Codice circoscrizione</b>		191	
<b>Nome circoscrizione</b>		Sicilia1	
<b>Numero seggi uninominali</b>		20	
<b>Variazione seggi '93-05</b>		invariato	
<b>Soglie popolazione per collegi</b>			
	-10%	Valore medio	+10%
<b>1993</b>	108266	120296	132326
<b>2005</b>	107241	119157	131072

Tab 2 - riepilogo situazione Collegi '93 sulla base della popolazione 2001

Codice collegio 1993	Denominazione	Popolazione 2001	Scostamento dal valore medio (%)	Rispetto soglie di popolazione
191001	Trapani	112770	-5.36	OK
191002	Marsala	106351	-10.75	SOTTO
191003	Mazara del Vallo	113216	-4.99	OK
191004	Alcamo	114635	-3.79	OK
191005	Cefalù	104938	-11.93	SOTTO
191006	Termini Imerese	122737	3.00	OK
191007	Bagheria	144135	20.96	SOPRA
191008	Partinico	146504	22.95	SOPRA
191009	Palermo - Capaci	124690	4.64	OK
191010	Palermo - Resuttana	107368	-9.89	OK
191011	Palermo - Zisa	116398	-2.32	OK
191012	Palermo - Libertà	120248	0.92	OK
191013	Palermo - Villagrazia	128590	7.92	OK
191014	Palermo - Settecannoli	110603	-7.18	OK
191015	Gela	130164	9.24	OK
191016	Caltanissetta	124316	4.33	OK
191017	Licata	107909	-9.44	OK
191018	Agrigento	122703	2.98	OK
191019	Canicattì	115274	-3.26	OK
191020	Sciacca	109583	-8.03	OK
<b>circoscrizione Sicilia 1</b>		<b>2383132</b>		

## Descrizione degli interventi effettuati

**1.1.1** Il collegio 191008 - Partinico, sopra soglia di 27347 ab., cede al collegio 191004 - Alcamo in soglia, che può ricevere fino a 16437 ab., il comune sotto indicato, portando il collegio 4 sopra soglia di 14566 ab e passando in soglia con 115501 ab.

82054	Partinico	31003
-------	-----------	-------

**1.1.2** Il collegio 191004 - Alcamo passato sopra soglia di 14566 ab. cede al collegio 191008 - Partinico in soglia, che può ricevere fino a 15571 ab. il comune sotto indicato, lasciando in soglia il collegio 8 con 119217 e rimanendo sopra soglia di 10850 ab.

82019	Camporeale	3716
-------	------------	------

**1.2** Il collegio 191004 - Alcamo, momentaneamente sopra soglia cede al collegio 191002 - Marsala, sotto soglia di 890 ab., che può ricevere fino a 24721 ab., i comuni sotto indicati, per un totale di 13314 ab, portando in soglia il collegio 2 con 119665 ab e passando in soglia con 128608 ab.

81010	Gibellina	4677
81016	Poggioreale	1715
81017	Salaparuta	1835
81019	Santa Ninfa	5087

**2.1** Il collegio 191007 - Bagheria, sopra soglia di 13063 ab., cede al collegio 191006 - Termini Imerese, in soglia che può ricevere fino a 15496 ab., i comuni sotto indicati, per un totale di 22526 ab, portando il collegio 6 sopra soglia di 7030 ab e passando in soglia con 121609 ab.

82004	Altavilla Milicia	5252
82023	Casteldaccia	9022
82073	Trabia	8252

**2.2** Il Collegio 191006 - Termini Imerese momentaneamente sopra soglia di 7030 ab, cede collegio 191005 - Cefalù sotto soglia di 2303 ab. che può ricevere fino a 26134 ab., i comuni sotto indicati, per un totale 16730 ab, portando in soglia il collegio 5 con 121668 ab e passando in soglia con 128533 ab.

82025	Castronovo di Sicilia	3419
82045	Lercara Friddi	7392
82062	Roccapalumba	2842
82078	Vicari	3077

**Tab 3 – CAMERA - circoscrizione XXIV – Sicilia 1 – sintesi dei risultati**

totale popolazione interessata dalle modifiche	totale comuni / aree sub comunali (*) interessati dalle modifiche	n° collegi interessati dalle modifiche
87.289	13	6

(\*)in corsivo le aree sub comunali

**Tab 4 – CAMERA - circoscrizione XXIV – Sicilia 1 – nuovo assetto collegi 2005**

codice collegio 2005	denominazione Commissione	totale popolazione	scostamento dal valore medio della circoscrizione %
191001	Trapani	112770	-5,36
191002	Marsala	119665	0,43
191003	Mazara del Vallo	113216	-4,99
191004	Alcamo	128608	7,93
191005	Cefalù	121668	2,11
191006	Termini Imerese	128533	7,87
191007	Bagheria	121609	2,06
191008	Monreale	119217	0,05
191009	Palermo - Capaci	124690	4,64
191010	Palermo - Resuttana-San Lorenzo	107368	-9,89
191011	Palermo - Zisa	116398	-2,32
191012	Palermo - Libertà	120248	0,92
191013	Palermo - Villagrazia-Falsomiele	128590	7,92
191014	Palermo - Settecannoli	110603	-7,18
191015	Gela	130164	9,24
191016	Caltanissetta	124316	4,33
191017	Licata	107909	-9,44
191018	Agrigento	122703	2,98
191019	Canicattì	115274	-3,26
191020	Sciacca	109583	-8,03

## CAMERA DEI DEPUTATI - circoscrizione XXV - SICILIA 2

Tab 1 - riepilogo variazioni circoscrizione 1993-2005			
Codice circoscrizione			192
Nome circoscrizione			Sicilia 2
Numero seggi uninominali			22
Variazione seggi '93-05			più 1
Soglie popolazione per collegi			
	-10%	Valore medio	+10%
1993	101163	112403	123643
2005	105785	117539	129293

Tab 2 - riepilogo situazione Collegi '93 sulla base della popolazione 2001				
Codice collegio 1993	Denominazione	Popolazione 2001	Scostamento dal valore medio (%)	Rispetto soglie di popolazione
192001	Messina centro storico	133111	13.25	SOPRA
192002	Messina - Mata e Grifone	118915	1.17	OK
192003	Taormina	106774	-9.16	OK
192004	Milazzo	113345	-3.57	OK
192005	Barcellona Pozzo di Gotto	113177	-3.71	OK
192006	Nicosia	127721	8.66	OK
192007	Enna	126607	7.71	OK
192008	Paternò	132913	13.08	SOPRA
192009	Giarre	119150	1.37	OK
192010	Acireale	142288	21.06	SOPRA
192011	Gravina di Catania	148250	26.13	SOPRA
192012	Catania - Picanello	103136	-12.25	SOTTO
192013	Catania - Cardinale	126104	7.29	OK
192014	Catania - Misterbianco	138109	17.50	SOPRA
192015	Caltagirone	109336	-6.98	OK
192016	Augusta	121489	3.36	OK
192017	Siracusa	123657	5.21	OK
192018	Avola	130869	11.34	SOPRA
192019	Modica	130798	11.28	SOPRA
192020	Ragusa	113202	-3.69	OK
192021	Vittoria	106908	-9.04	OK
<b>circoscrizione Sicilia 2</b>		<b>2585859</b>		

**Criteria adottati per l'individuazione dell'area ove operare modifiche alla suddivisione in collegi uninominali**

La scelta dell'area ove aggiungere un collegio è suggerita dal calcolo dei quozienti provinciali; il nuovo collegio deve essere disegnato nella provincia di Catania.

**Tab 3 - Verifica numero seggi da attribuire alle province della circoscrizione**

province	popolazione 1991	Collegi 1993	popolazione 2001	quozienti interi	resti	collegi spettanti
Messina	646871	5 + 1 i con EN	662450	5	74755	6
Enna	186182	1 + 1 i con ME	177200	1	59661	1
Catania	1035665	8 + 1 i con RG	1054778	8	114466	9
Ragusa	289733	1 + 1 i con CT + 1 i con SR	295264	2	60186	3
Siracusa	646871	3 + 1 i con RG	662450	3	43550	3
<b>Totale circoscrizione</b>	<b>1405154</b>	<b>21</b>	<b>2585859</b>	<b>19</b>		<b>22</b>

<b>Descrizione degli interventi effettuati</b>		
<b>1.1</b> Al nuovo collegio, disegnato sul versante meridionale del cono etneo, sono stati aggregati dal collegio 192014 - Catania - Misterbianco, misto della città di Catania, soprasoglia di 8816 ab., il comune sotto indicato. Il collegio 192014 riduce la sua componente mista e passa in soglia con 127865 ab.;		
87030	Motta Sant'Anastasia	10244
<b>1.2</b> dal collegio 192008 - Paternò, soprasoglia di 3620 ab., i due comuni sotto indicati per un totale di 23461 ab. Il collegio 192008 passa così in soglia con 109452 ab.;		
87007	Belpasso	20358
87058	Ragalna	3103
<b>1.3</b> dal collegio 192010 - Acireale, soprasoglia di 12995 ab., i 15 comuni sotto indicati per un totale di 39201 ab. Il collegio 192010 - Acireale passa così sotto soglia con 103087 ab.		
87031	Nicolosi	6197
87034	Pedara	10062
87050	Trecastagni	8212
87053	Viagrande	6591
87055	Zafferana Etnea	8139
<b>1.4</b> dal collegio 192011 - Gravina di Catania, sopra soglia di 18957 i 12 comuni sotto indicati per un totale di 33353 ab. Il collegio 192011 passa così in soglia con 114897 ab. Il nuovo collegio 192022 - Mascalucia così formato assomma 106259 ab. e 11 comuni.		
87012	Camporotondo Etneo	3007
87024	Mascalucia	24483
87044	San Pietro Clarenza	5863
<b>2.</b> Il collegio 192010 - Acireale, passato sotto soglia riceve dal collegio 192011 - Catania - Picanello, in soglia e che può cedere fino a 9112, un comune passando in soglia con 110333 ab e lasciandolo in soglia con 114897 ab.		
87052	Valverde	7246
<b>3.</b> Il collegio 192012 - Catania - Picanello, interamente composto da aree sub comunali di Catania, sotto soglia di 2649 ab, riceve dal collegio 192014 - Catania - Misterbianco, monoprovinciale CT, misto in soglia con 127865 ab, che può cedere fino a 22080 ab, un'area sub comunale di CT, passando in soglia con 123178 ab e portandolo in soglia con 107823.		
87015015	Catania / Barriera-Canalicchio	20042
<b>4.</b> A Nord della circoscrizione il collegio 192001 - Messina centro storico, sopra soglia di 3818 ab, cede dal collegio 192002 - Messina - Meta e Grifone, interamente composto da aree sub comunali di Messina, in soglia che può accettare fino 10378 ab., due aree sub comunali di Messina per un totale di 8503 ab spostati, passando in soglia con 124608 ab. e lasciandolo in soglia con 127418 ab. Non si creano collegi "misti" per la città di Messina.		
83048012	Messina / Dodicesima	5153
83048013	Messina / Tredicesima	3350
<b>5.</b> Il collegio 192018 - Avola, monoprovinciale SR, sopra soglia di 1576 ab cede, al collegio 192016 - Augusta, monoprovinciale SR, in soglia e che può ricevere fino a 7804 ab., un comune passando in soglia con 128549 e lasciandolo in soglia con 123809 ab.		
89003	Buccheri	2320
<b>6.</b> Il collegio 192019 - Modica, interprovinciale RG-SR e sopra soglia di 1505 ab cede, al collegio 192020 - Ragusa, monoprovinciale RG, in soglia e che può ricevere fino a 16091 ab., un comune passando sotto soglia con 105184 ab e portandolo sopra soglia con 138816 ab.		
88011	Scicli	25614
<b>6.2</b> a sua volta il collegio 192020 - Ragusa cede al collegio 192019 - Modica, un comune, rimanendo sopra soglia di 6180 ab. (135473 ab totali) e portandolo in soglia con 108527 ab.		
88004	Giarratana	3343
<b>6.3</b> Il collegio 192020 - Ragusa cede inoltre al collegio 192021 - Vittoria, interprovinciale RG-CT, in soglia e che può ricevere fino a 22385 ab, un comune passando in soglia con 106397 ab. e portandolo sopra soglia di 6691 ab. (135984 ab totali).		
88003	Comiso	29076
<b>6.4</b> Il collegio 192021 - Vittoria, passato sopra soglia, cede al collegio 192015 - Caltagirone, monoprovinciale CT, in soglia che può ricevere fino a 19957 ab, un comune passando in soglia con 127984 ab e lasciandolo in soglia con 117336 ab. Il collegio 192015 - Caltagirone, diviene interprovinciale CT-RG.		
88001	Acate	8000

<b>Tab 4 – CAMERA - circoscrizione XXV – Sicilia 2 – sintesi dei risultati</b>		
<b>totale popolazione interessata dalle modifiche</b>	<b>totale comuni / aree sub comunali (*) interessati dalle modifiche</b>	<b>n° collegi interessati dalle modifiche</b>
210.403	17 + 3	14

(\*)in corsivo le aree sub comunali

<b>Tab 5 – CAMERA - circoscrizione XXV – Sicilia 2 – nuovo assetto collegi 2005</b>			
<b>codice collegio 2005</b>	<b>denominazione Commissione</b>	<b>totale popolazione</b>	<b>scostamento dal valore medio della circoscrizione %</b>
192001	Messina centro storico	124608	6,01
192002	Messina - Mata e Grifone	127418	8,40
192003	Taormina	106774	-9,16
192004	Milazzo	113345	-3,57
192005	Barcellona Pozzo di Gotto	113177	-3,71
192006	Nicosia	127721	8,66
192007	Enna	126607	7,71
192008	Paternò	109452	-6,88
192009	Giarre	119150	1,37
192010	Acireale	110333	-6,13
192011	Gravina di Catania	107651	-8,41
192012	Catania – Picanello-Villaggio Dusmet-Nuovalucello	123178	4,80
192013	Catania - Cardinale	126104	7,29
192014	Catania - Misterbianco	107823	-8,27
192015	Caltagirone	117336	-0,17
192016	Augusta	123809	5,33
192017	Siracusa	123657	5,21
192018	Avola	128549	9,37
192019	Modica	108527	-7,67
192020	Ragusa	106397	-9,48
192021	Vittoria	127984	8,89
192022	Mascalucia	115249	-1,94

## CAMERA DEI DEPUTATI - circoscrizione XXVI - SARDEGNA

Tab 1 - riepilogo variazioni circoscrizione 1993-2005

<b>Codice circoscrizione</b>	200		
<b>Nome circoscrizione</b>	Sardegna		
<b>Numero seggi uninominali</b>	14		
<b>Variazione seggi '93-05</b>	invariato		
<b>Soglie popolazione per collegi</b>			
	-10%	Valore medio	+10%
<b>1993</b>	105959	117732	129505
<b>2005</b>	104907	116563	128219

Tab 2 - riepilogo situazione Collegi '93 sulla base della popolazione 2001

Codice collegio 1993	Denominazione	Popolazione 2001	Scostamento dal valore medio (%)	Rispetto soglie di popolazione
200001	Sassari	121856	4.54	OK
200002	Alghero	104883	-10.02	SOTTO
200003	Porto Torres	111437	-4.40	OK
200004	Olbia	115452	-0.95	OK
200005	Nuoro	110375	-5.31	OK
200006	Tortoli	101381	-13.02	SOTTO
200007	Macomer	100476	-13.80	SOTTO
200008	Oristano	105709	-9.31	OK
200009	Iglesias	123078	5.59	OK
200010	Carbonia	128102	9.90	OK
200011	Cagliari-Assemini	130709	12.14	SOPRA
200012	Cagliari centro	108341	-7.05	OK
200013	Serramanna	127158	9.09	OK
200014	Quartu Sant'Elena	142923	22.61	SOPRA
<b>circoscrizione Sardegna</b>		<b>1631880</b>		

## Descrizione degli interventi effettuati

La Regione Sardegna ha istituito 4 nuove provincie (Medio Campidano, Olbia-Tempio, Carbonia-Iglesias, Ogliastra) per le quali sono in corso di attuazione le procedure volte all'assegnazione dei nuovi codici amministrativi (nuove provincie e comuni appartenenti) la cui entrata in uso è fissata a partire dal 01.01.06. Si è pertanto agito in base ai dati disponibili, utilizzando i codici oggi vigenti, ma tenendo conto della geografia delle nuove entità amministrative nella definizione delle azioni di ridisegno dei collegi 1993. Non variando il numero totale di collegi assegnati, si è operato secondo il principio del minor cambiamento nel rispetto dei limiti provinciali già esistenti al 1993 considerando però, negli spostamenti proposti, anche la necessità di non contrastare con l'assetto territoriale della nuove provincie.

E' necessario segnalare che non è possibile sanare la discontinuità territoriale del collegio 3 - Porto Torres che vede il comune di Porto Torres separato dal resto del collegio da una modesta porzione di territorio del comune di Sassari, che lo abbraccia completamente separandolo lungo la costa dal comune di Sorso. Tale discontinuità, già introdotta nel disegno dei collegi 1993 è imposta dal fatto che il comune di Sassari (120729 ab) chiude completamente i comuni di Porto Torres (21064 ab) e di Stintino (1127 ab) tra il proprio territorio e la costa. L'inclusione di questi 3 comuni in un unico collegio non risulta possibile, in quanto la somma della loro popolazione ammonta a 142920 ab; si determinerebbe quindi un esubero di 14701 ab rispetto al valore della soglia superiore di popolazione fissata per i collegi della circoscrizione, non sanabile con alcune cessione.

1.1 Il collegio 200011 - Cagliari Assemini, sopra soglia di 2.490 ab., passa in soglia con 123873 ab cedendo al collegio 200013 - Serramanna in soglia e che può ricevere fino a 1061 ab, il comune sotto indicato. Il collegio 200013 passa così sopra soglia di 5.775 ab. (133994 ab totali)

92015	Decimomannu	6836
-------	-------------	------

1.2 Il collegio 200014 - Quartu Sant'Elena, sopra soglia 14.704 ab, passa in soglia cedendo al collegio 200013 - Serramanna, già sopra soglia, i comuni sotto indicati, per un totale di 18213 ab. spostati. Il collegio 200014 incrementa il suo valore sopra soglia a 23988 ab. (152207 ab totali)

92008	Burcei	2978
-------	--------	------

92080	Sinnai	15235
-------	--------	-------

2. il collegio 200013 - Serramanna, sopra soglia, passa in soglia cedendo al collegio 200006 - Tortoli, sotto soglia di 3526 ab. i 14 comuni sotto elencati per un totale di 24031 ab spostati, tutti appartenenti alla nuova provincia di Cagliari, portando il collegio 200006 in soglia con 125412 ab.

92004	Ballao	971
-------	--------	-----

92024	Gesico	988
-------	--------	-----

## XIV LEGISLATURA - DISEGNI DI LEGGE E RELAZIONI - DOCUMENTI

92027	Goni	556
92030	Guamaggiore	1082
92031	Guasila	2968
92036	Mandas	2464
92044	Ortacesus	1009
92054	San Basilio	1414
92061	Sant'Anrea Frius	1892
92069	Selegas	1523
92070	Senorbi	4419
92079	Silius	1385
92081	Siurgus Donigala	2189
92083	Suelli	1171
3. il collegio 200006 – Tortoli, in soglia e che può cedere fino a 20505 ab, rimane in soglia trasferendo al collegio al 200007 – Macomer, sotto soglia di 4431 i 5 comuni sotto indicati per un totale di 5517 ab spostati. Il collegio 200007 – Macomer passa così in soglia con 105993 ab.		
91004	Austis	959
91066	Ortueri	1435
91071	Ovadda	1732
91090	Teti	807
91091	Tiana	584
4. il collegio 200007 – Macomer, in soglia con 105993, che può cedere fino a 1086 ab, rimane in soglia trasferendo al collegio 200002 - Alghero, sotto soglia di 24 ab. il comune sotto indicato, e portandolo così in soglia con 105534 ab		
91049	Montresta	650

Tab 4 – CAMERA - circoscrizione XXVI – Sardegna – sintesi dei risultati

totale popolazione interessata dalle modifiche	totale comuni / aree sub comunali (*) interessati dalle modifiche	n° collegi interessati dalle modifiche
52246	23	6

Tab 5 – CAMERA - circoscrizione XXVI – Sardegna – nuovo assetto collegi 2005

codice collegio 2005	denominazione Commissione	totale popolazione	scostamento dal valore medio della circoscrizione %
200001	Sassari	121856	4,54
200002	Alghero	105533	-9,46
200003	Porto Torres	111437	-4,40
200004	Olbia	115452	-0,95
200005	Nuoro	110375	-5,31
200006	Tortoli	119895	2,86
200007	Macomer	105343	-9,63
200008	Oriстано	105709	-9,31
200009	Iglesias	123078	5,59
200010	Carbonia	128102	9,90
200011	Cagliari - Assemini	123873	6,27
200012	Cagliari centro	108341	-7,05
200013	Sinnai	128176	9,96
200014	Quartu Sant'Elena	124710	6,99

### **Commissione per la verifica e la revisione dei Collegi Elettorali**

nominata dai Presidenti delle Camere  
ai sensi dell'art.7, comma 4, della legge n. 276 del 4 agosto 1993,  
recante norme per l'elezione del Senato della Repubblica,  
e ai sensi dell'art.7, comma 6, della legge n. 277 del 4 agosto 1993,  
recante nuove norme per l'elezione della Camera dei Deputati

### **CAMERA dei DEPUTATI - Collegi uninominali 2005**

Allegato 6 - Composizione per provincia della popolazione dei collegi 2005



## XIV LEGISLATURA - DISEGNI DI LEGGE E RELAZIONI - DOCUMENTI

Camera dei Deputati  
composizione per provincia della popolazione dei collegi uninominali 2005

codice collegio	codice provincia	nome provincia	composizione popolazione del collegio per provincia (%)
11001	1	TORINO	100,00%
11002	1	TORINO	100,00%
11003	1	TORINO	100,00%
11004	1	TORINO	100,00%
11005	1	TORINO	100,00%
11006	1	TORINO	100,00%
11007	1	TORINO	100,00%
11008	1	TORINO	100,00%
11009	1	TORINO	100,00%
11010	1	TORINO	100,00%
11011	1	TORINO	100,00%
11012	1	TORINO	100,00%
11013	1	TORINO	100,00%
11014	1	TORINO	100,00%
11015	1	TORINO	100,00%
11016	1	TORINO	100,00%
11017	1	TORINO	100,00%
11018	1	TORINO	100,00%
12001	4	CUNEO	100,00%
12002	4	CUNEO	100,00%
12003	4	CUNEO	100,00%
12004	4	CUNEO	100,00%
12005	4	CUNEO	34,89%
12005	5	ASTI	65,11%
12006	5	ASTI	100,00%
12007	6	ALESSANDRIA	100,00%
12008	5	ASTI	8,24%
12008	6	ALESSANDRIA	91,76%
12009	6	ALESSANDRIA	100,00%
12010	5	ASTI	7,86%
12010	6	ALESSANDRIA	92,14%
12011	2	VERCELLI	100,00%
12012	2	VERCELLI	42,30%
12012	96	BIELLA	57,70%
12013	96	BIELLA	100,00%
12014	3	NOVARA	100,00%
12015	3	NOVARA	100,00%
12016	3	NOVARA	74,98%
12016	103	VERBANO-CUSIO-OSSOLA	25,02%
12017	103	VERBANO-CUSIO-OSSOLA	100,00%
20001	7	AOSTA	100,00%
31001	15	MILANO	100,00%
31002	15	MILANO	100,00%
31003	15	MILANO	100,00%
31004	15	MILANO	100,00%
31005	15	MILANO	100,00%
31006	15	MILANO	100,00%
31007	15	MILANO	100,00%
31008	15	MILANO	100,00%
31009	15	MILANO	100,00%
31010	15	MILANO	100,00%
31011	15	MILANO	100,00%
31012	15	MILANO	100,00%
31013	15	MILANO	100,00%
31014	15	MILANO	100,00%
31015	15	MILANO	100,00%
31016	15	MILANO	100,00%
31017	15	MILANO	100,00%
31018	15	MILANO	100,00%
31019	15	MILANO	100,00%

## XIV LEGISLATURA - DISEGNI DI LEGGE E RELAZIONI - DOCUMENTI

Camera dei Deputati  
composizione per provincia della popolazione dei collegi uninominali 2005

codice collegio	codice provincia	nome provincia	composizione popolazione del collegio per provincia (%)
31020	15	MILANO	100,00%
31021	15	MILANO	100,00%
31022	15	MILANO	100,00%
31023	15	MILANO	100,00%
31024	15	MILANO	100,00%
31025	15	MILANO	100,00%
31026	15	MILANO	100,00%
31027	15	MILANO	100,00%
31028	15	MILANO	100,00%
31029	15	MILANO	100,00%
31030	15	MILANO	100,00%
31031	15	MILANO	100,00%
32001	12	VARESE	100,00%
32002	12	VARESE	100,00%
32003	12	VARESE	100,00%
32004	12	VARESE	100,00%
32005	12	VARESE	100,00%
32006	12	VARESE	100,00%
32007	12	VARESE	77,63%
32007	13	COMO	22,37%
32008	13	COMO	100,00%
32009	13	COMO	100,00%
32010	13	COMO	90,34%
32010	97	LECCO	9,66%
32011	13	COMO	100,00%
32012	13	COMO	33,31%
32012	14	SONDRIO	46,76%
32012	97	LECCO	19,93%
32013	14	SONDRIO	100,00%
32014	97	LECCO	100,00%
32015	97	LECCO	100,00%
32016	16	BERGAMO	100,00%
32017	16	BERGAMO	100,00%
32018	16	BERGAMO	95,14%
32018	97	LECCO	4,86%
32019	16	BERGAMO	100,00%
32020	16	BERGAMO	100,00%
32021	16	BERGAMO	100,00%
32022	16	BERGAMO	100,00%
32023	16	BERGAMO	100,00%
32024	17	BRESCIA	100,00%
32025	17	BRESCIA	100,00%
32026	17	BRESCIA	100,00%
32027	17	BRESCIA	100,00%
32028	17	BRESCIA	100,00%
32029	17	BRESCIA	100,00%
32030	17	BRESCIA	100,00%
32031	17	BRESCIA	100,00%
32032	17	BRESCIA	100,00%
33001	18	PAVIA	100,00%
33002	18	PAVIA	100,00%
33003	18	PAVIA	100,00%
33004	18	PAVIA	100,00%
33005	98	LODI	100,00%
33006	19	CREMONA	50,65%
33006	98	LODI	49,35%
33007	19	CREMONA	100,00%
33008	19	CREMONA	100,00%
33009	20	MANTOVA	100,00%
33010	20	MANTOVA	100,00%

## XIV LEGISLATURA - DISEGNI DI LEGGE E RELAZIONI - DOCUMENTI

Camera dei Deputati  
composizione per provincia della popolazione dei collegi uninominali 2005

codice collegio	codice provincia	nome provincia	composizione popolazione del collegio per provincia (%)
33011	20	MANTOVA	100,00%
33012	18	PAVIA	31,94%
33012	19	CREMONA	31,23%
33012	98	LODI	36,82%
40001	21	BOLZANO-BOZEN	100,00%
40002	21	BOLZANO-BOZEN	100,00%
40003	21	BOLZANO-BOZEN	100,00%
40004	21	BOLZANO-BOZEN	100,00%
40005	22	TRENTO	100,00%
40006	22	TRENTO	100,00%
40007	22	TRENTO	100,00%
40008	22	TRENTO	100,00%
51001	23	VERONA	100,00%
51002	23	VERONA	100,00%
51003	23	VERONA	100,00%
51004	23	VERONA	100,00%
51005	23	VERONA	100,00%
51006	23	VERONA	100,00%
51007	23	VERONA	88,81%
51007	29	ROVIGO	11,19%
51008	24	VICENZA	100,00%
51009	24	VICENZA	100,00%
51010	24	VICENZA	100,00%
51011	24	VICENZA	100,00%
51012	24	VICENZA	100,00%
51013	24	VICENZA	100,00%
51014	28	PADOVA	100,00%
51015	28	PADOVA	100,00%
51016	28	PADOVA	100,00%
51017	28	PADOVA	100,00%
51018	28	PADOVA	100,00%
51019	28	PADOVA	100,00%
51020	28	PADOVA	100,00%
51021	29	ROVIGO	100,00%
51022	29	ROVIGO	100,00%
51023	24	VICENZA	100,00%
52001	27	VENEZIA	100,00%
52002	27	VENEZIA	100,00%
52003	27	VENEZIA	100,00%
52004	27	VENEZIA	100,00%
52005	27	VENEZIA	100,00%
52006	27	VENEZIA	100,00%
52007	27	VENEZIA	100,00%
52008	26	TREVISO	100,00%
52009	26	TREVISO	100,00%
52010	26	TREVISO	100,00%
52011	26	TREVISO	100,00%
52012	26	TREVISO	100,00%
52013	25	BELLUNO	100,00%
52014	25	BELLUNO	87,94%
52014	26	TREVISO	12,06%
52015	26	TREVISO	100,00%
60001	32	TRIESTE	100,00%
60002	32	TRIESTE	100,00%
60003	31	GORIZIA	100,00%
60004	30	UDINE	92,39%
60004	31	GORIZIA	7,61%
60005	30	UDINE	100,00%
60006	30	UDINE	76,38%
60006	93	PORDENONE	23,62%

## XIV LEGISLATURA - DISEGNI DI LEGGE E RELAZIONI - DOCUMENTI

Camera dei Deputati  
composizione per provincia della popolazione dei collegi uninominali 2005

codice collegio	codice provincia	nome provincia	composizione popolazione del collegio per provincia (%)
60007	30	UDINE	100,00%
60008	30	UDINE	100,00%
60009	93	PORDENONE	100,00%
60010	93	PORDENONE	100,00%
70001	8	IMPERIA	100,00%
70002	8	IMPERIA	82,02%
70002	9	SAVONA	17,98%
70003	9	SAVONA	100,00%
70004	9	SAVONA	100,00%
70005	9	SAVONA	12,02%
70005	10	GENOVA	87,98%
70006	10	GENOVA	100,00%
70007	10	GENOVA	100,00%
70008	10	GENOVA	100,00%
70009	10	GENOVA	100,00%
70010	10	GENOVA	100,00%
70011	10	GENOVA	100,00%
70012	10	GENOVA	2,53%
70012	11	LASPEZIA	97,47%
70013	11	LASPEZIA	100,00%
80001	99	RIMINI	100,00%
80002	99	RIMINI	100,00%
80003	40	FORLI-CESENA	100,00%
80004	40	FORLI-CESENA	100,00%
80005	40	FORLI-CESENA	83,43%
80005	99	RIMINI	16,57%
80006	39	RAVENNA	100,00%
80007	39	RAVENNA	100,00%
80008	39	RAVENNA	100,00%
80009	38	FERRARA	100,00%
80010	38	FERRARA	100,00%
80011	38	FERRARA	100,00%
80012	37	BOLOGNA	100,00%
80013	37	BOLOGNA	100,00%
80014	37	BOLOGNA	100,00%
80015	37	BOLOGNA	100,00%
80016	37	BOLOGNA	100,00%
80017	36	MODENA	8,88%
80017	37	BOLOGNA	91,12%
80018	37	BOLOGNA	100,00%
80019	37	BOLOGNA	100,00%
80020	36	MODENA	100,00%
80021	36	MODENA	100,00%
80022	36	MODENA	100,00%
80023	36	MODENA	100,00%
80024	36	MODENA	100,00%
80025	35	REGGIO-EMILIA	100,00%
80026	35	REGGIO-EMILIA	100,00%
80027	35	REGGIO-EMILIA	100,00%
80028	34	PARMA	100,00%
80029	34	PARMA	100,00%
80030	34	PARMA	100,00%
80031	33	PIACENZA	100,00%
80032	33	PIACENZA	100,00%
80033	35	REGGIO-EMILIA	100,00%
90001	48	FIRENZE	100,00%
90002	48	FIRENZE	100,00%
90003	48	FIRENZE	100,00%
90004	48	FIRENZE	100,00%
90005	48	FIRENZE	100,00%

## XIV LEGISLATURA - DISEGNI DI LEGGE E RELAZIONI - DOCUMENTI

Camera dei Deputati  
 composizione per provincia della popolazione dei collegi uninominali 2005

codice collegio	codice provincia	nome provincia	composizione popolazione del collegio per provincia (%)
90006	48	FIRENZE	100,00%
90007	48	FIRENZE	100,00%
90008	48	FIRENZE	100,00%
90009	47	PISTOIA	19,41%
90009	100	PRATO	80,59%
90010	100	PRATO	100,00%
90011	47	PISTOIA	100,00%
90012	47	PISTOIA	100,00%
90013	51	AREZZO	100,00%
90014	51	AREZZO	100,00%
90015	51	AREZZO	49,85%
90015	52	SIENA	50,15%
90016	52	SIENA	100,00%
90017	50	PISA	100,00%
90018	52	SIENA	46,15%
90018	53	GROSSETO	53,85%
90019	53	GROSSETO	100,00%
90020	45	MASSA-CARRARA	100,00%
90021	45	MASSA-CARRARA	70,04%
90021	46	LUCCA	29,96%
90022	46	LUCCA	90,38%
90022	50	PISA	9,62%
90023	46	LUCCA	100,00%
90024	50	PISA	100,00%
90025	46	LUCCA	100,00%
90026	50	PISA	100,00%
90027	49	LIVORNO	95,53%
90027	50	PISA	4,47%
90028	49	LIVORNO	100,00%
90029	49	LIVORNO	82,17%
90029	53	GROSSETO	17,83%
100001	54	PERUGIA	100,00%
100002	54	PERUGIA	100,00%
100003	54	PERUGIA	100,00%
100004	54	PERUGIA	100,00%
100005	54	PERUGIA	100,00%
100006	55	TERNI	100,00%
100007	54	PERUGIA	6,39%
100007	55	TERNI	93,61%
110001	44	ASCOLI PICENO	100,00%
110002	44	ASCOLI PICENO	100,00%
110003	44	ASCOLI PICENO	100,00%
110004	43	MACERATA	100,00%
110005	42	ANCONA	9,52%
110005	43	MACERATA	90,48%
110006	42	ANCONA	44,44%
110006	43	MACERATA	55,56%
110007	42	ANCONA	100,00%
110008	42	ANCONA	100,00%
110009	42	ANCONA	100,00%
110010	41	PESARO E URBINO	100,00%
110011	41	PESARO E URBINO	100,00%
110012	41	PESARO E URBINO	100,00%
121001	58	ROMA	100,00%
121002	58	ROMA	100,00%
121003	58	ROMA	100,00%
121004	58	ROMA	100,00%
121005	58	ROMA	100,00%
121006	58	ROMA	100,00%
121007	58	ROMA	100,00%

## XIV LEGISLATURA - DISEGNI DI LEGGE E RELAZIONI - DOCUMENTI

Camera dei Deputati  
composizione per provincia della popolazione dei collegi uninominali 2005

codice collegio	codice provincia	nome provincia	composizione popolazione del collegio per provincia (%)
121008	58	ROMA	100,00%
121009	58	ROMA	100,00%
121010	58	ROMA	100,00%
121011	58	ROMA	100,00%
121012	58	ROMA	100,00%
121013	58	ROMA	100,00%
121014	58	ROMA	100,00%
121015	58	ROMA	100,00%
121016	58	ROMA	100,00%
121017	58	ROMA	100,00%
121018	58	ROMA	100,00%
121019	58	ROMA	100,00%
121020	58	ROMA	100,00%
121021	58	ROMA	100,00%
121022	58	ROMA	100,00%
121023	58	ROMA	100,00%
121024	58	ROMA	100,00%
121025	58	ROMA	100,00%
121026	58	ROMA	100,00%
121027	58	ROMA	100,00%
121028	58	ROMA	100,00%
121029	58	ROMA	100,00%
121030	58	ROMA	100,00%
121031	58	ROMA	100,00%
122001	56	VITERBO	100,00%
122002	56	VITERBO	100,00%
122003	57	RIETI	100,00%
122004	60	FROSINONE	100,00%
122005	60	FROSINONE	100,00%
122006	60	FROSINONE	100,00%
122007	60	FROSINONE	100,00%
122008	59	LATINA	100,00%
122009	59	LATINA	100,00%
122010	59	LATINA	100,00%
122011	59	LATINA	95,43%
122011	60	FROSINONE	4,57%
122012	56	VITERBO	68,50%
122012	57	RIETI	31,50%
130001	66	AQUILA	95,62%
130001	67	TERAMO	4,38%
130002	66	AQUILA	100,00%
130003	66	AQUILA	63,94%
130003	68	PESCARA	36,06%
130004	67	TERAMO	100,00%
130005	67	TERAMO	98,63%
130005	68	PESCARA	1,37%
130006	69	CHIETI	100,00%
130007	69	CHIETI	100,00%
130008	68	PESCARA	43,03%
130008	69	CHIETI	56,97%
130009	69	CHIETI	100,00%
130010	68	PESCARA	100,00%
130011	67	TERAMO	27,12%
130011	68	PESCARA	72,88%
140001	70	CAMPOBASSO	11,55%
140001	94	ISERNIA	88,45%
140002	70	CAMPOBASSO	100,00%
140003	70	CAMPOBASSO	100,00%
151001	63	NAPOLI	100,00%
151002	63	NAPOLI	100,00%

## XIV LEGISLATURA - DISEGNI DI LEGGE E RELAZIONI - DOCUMENTI

Camera dei Deputati  
 composizione per provincia della popolazione dei collegi uninominali 2005

codice collegio	codice provincia	nome provincia	composizione popolazione del collegio per provincia (%)
151003	63	NAPOLI	100,00%
151004	63	NAPOLI	100,00%
151005	63	NAPOLI	100,00%
151006	63	NAPOLI	100,00%
151007	63	NAPOLI	100,00%
151008	63	NAPOLI	100,00%
151009	63	NAPOLI	100,00%
151010	63	NAPOLI	100,00%
151011	63	NAPOLI	100,00%
151012	63	NAPOLI	100,00%
151013	63	NAPOLI	100,00%
151014	63	NAPOLI	100,00%
151015	63	NAPOLI	100,00%
151016	63	NAPOLI	100,00%
151017	63	NAPOLI	100,00%
151018	63	NAPOLI	100,00%
151019	63	NAPOLI	100,00%
151020	63	NAPOLI	100,00%
151021	63	NAPOLI	100,00%
151022	63	NAPOLI	100,00%
151023	63	NAPOLI	100,00%
151024	63	NAPOLI	100,00%
151025	63	NAPOLI	100,00%
151026	63	NAPOLI	100,00%
152001	61	CASERTA	100,00%
152002	61	CASERTA	100,00%
152003	61	CASERTA	100,00%
152004	61	CASERTA	100,00%
152005	61	CASERTA	100,00%
152006	61	CASERTA	100,00%
152007	61	CASERTA	100,00%
152008	62	BENEVENTO	100,00%
152009	62	BENEVENTO	100,00%
152010	62	BENEVENTO	53,53%
152010	64	AVELLINO	46,47%
152011	64	AVELLINO	100,00%
152012	62	BENEVENTO	1,55%
152012	64	AVELLINO	98,45%
152013	64	AVELLINO	100,00%
152014	65	SALERNO	100,00%
152015	65	SALERNO	100,00%
152016	65	SALERNO	100,00%
152017	65	SALERNO	100,00%
152018	65	SALERNO	100,00%
152019	65	SALERNO	100,00%
152020	65	SALERNO	100,00%
152021	65	SALERNO	100,00%
152022	65	SALERNO	100,00%
160001	71	FOGGIA	100,00%
160002	71	FOGGIA	100,00%
160003	71	FOGGIA	100,00%
160004	71	FOGGIA	100,00%
160005	71	FOGGIA	100,00%
160006	75	LECCE	100,00%
160007	75	LECCE	100,00%
160008	75	LECCE	100,00%
160009	75	LECCE	100,00%
160010	75	LECCE	100,00%
160011	75	LECCE	100,00%
160012	75	LECCE	100,00%

## XIV LEGISLATURA - DISEGNI DI LEGGE E RELAZIONI - DOCUMENTI

Camera dei Deputati  
 composizione per provincia della popolazione dei collegi uninominali 2005

codice collegio	codice provincia	nome provincia	composizione popolazione del collegio per provincia (%)
160013	73	TARANTO	100,00%
160014	73	TARANTO	100,00%
160015	73	TARANTO	100,00%
160016	73	TARANTO	100,00%
160017	73	TARANTO	100,00%
160018	72	BARI	100,00%
160019	72	BARI	100,00%
160020	72	BARI	100,00%
160021	71	FOGGIA	31,01%
160021	72	BARI	68,99%
160022	72	BARI	100,00%
160023	72	BARI	100,00%
160024	72	BARI	100,00%
160025	72	BARI	100,00%
160026	72	BARI	100,00%
160027	72	BARI	100,00%
160028	72	BARI	100,00%
160029	72	BARI	100,00%
160030	72	BARI	70,19%
160030	74	BRINDISI	29,81%
160031	74	BRINDISI	100,00%
160032	74	BRINDISI	100,00%
160033	74	BRINDISI	100,00%
170001	76	POTENZA	100,00%
170002	76	POTENZA	100,00%
170003	77	MATERA	100,00%
170004	76	POTENZA	21,87%
170004	77	MATERA	78,13%
170005	76	POTENZA	100,00%
180001	78	COSENZA	100,00%
180002	78	COSENZA	100,00%
180003	78	COSENZA	100,00%
180004	78	COSENZA	100,00%
180005	78	COSENZA	100,00%
180006	78	COSENZA	100,00%
180007	79	CATANZARO	100,00%
180008	79	CATANZARO	100,00%
180009	79	CATANZARO	50,49%
180009	101	CROTONE	49,51%
180010	101	CROTONE	100,00%
180011	102	VIBO VALENTIA	100,00%
180012	79	CATANZARO	58,80%
180012	102	VIBO VALENTIA	41,20%
180013	80	REGGIO DI CALABRIA	100,00%
180014	80	REGGIO DI CALABRIA	100,00%
180015	80	REGGIO DI CALABRIA	100,00%
180016	80	REGGIO DI CALABRIA	100,00%
180017	80	REGGIO DI CALABRIA	100,00%
191001	81	TRAPANI	100,00%
191002	81	TRAPANI	100,00%
191003	81	TRAPANI	91,46%
191003	84	AGRIGENTO	8,54%
191004	81	TRAPANI	69,31%
191004	82	PALERMO	30,69%
191005	82	PALERMO	97,97%
191005	85	CALTANISSETTA	2,03%
191006	82	PALERMO	100,00%
191007	82	PALERMO	100,00%
191008	82	PALERMO	100,00%
191009	82	PALERMO	100,00%



## XIV LEGISLATURA - DISEGNI DI LEGGE E RELAZIONI - DOCUMENTI

Camera dei Deputati  
 composizione per provincia della popolazione dei collegi uninominali 2005

codice collegio	codice provincia	nome provincia	composizione popolazione del collegio per provincia (%)
191010	82	PALERMO	100,00%
191011	82	PALERMO	100,00%
191012	82	PALERMO	100,00%
191013	82	PALERMO	100,00%
191014	82	PALERMO	100,00%
191015	85	CALTANISSETTA	100,00%
191016	85	CALTANISSETTA	100,00%
191017	84	AGRIGENTO	88,67%
191017	85	CALTANISSETTA	11,33%
191018	84	AGRIGENTO	100,00%
191019	84	AGRIGENTO	95,78%
191019	85	CALTANISSETTA	4,22%
191020	84	AGRIGENTO	100,00%
192001	83	MESSINA	100,00%
192002	83	MESSINA	100,00%
192003	83	MESSINA	100,00%
192004	83	MESSINA	100,00%
192005	83	MESSINA	100,00%
192006	83	MESSINA	60,39%
192006	86	ENNA	39,61%
192007	86	ENNA	100,00%
192008	87	CATANIA	100,00%
192009	87	CATANIA	100,00%
192010	87	CATANIA	100,00%
192011	87	CATANIA	100,00%
192012	87	CATANIA	100,00%
192013	87	CATANIA	100,00%
192014	87	CATANIA	100,00%
192015	87	CATANIA	93,18%
192015	88	RAGUSA	6,82%
192016	89	SIRACUSA	100,00%
192017	89	SIRACUSA	100,00%
192018	89	SIRACUSA	100,00%
192019	88	RAGUSA	81,43%
192019	89	SIRACUSA	18,57%
192020	88	RAGUSA	100,00%
192021	87	CATANIA	27,73%
192021	88	RAGUSA	72,27%
192022	87	CATANIA	100,00%
200001	90	SASSARI	100,00%
200002	90	SASSARI	99,38%
200002	91	NUORO	0,62%
200003	90	SASSARI	100,00%
200004	90	SASSARI	100,00%
200005	91	NUORO	100,00%
200006	91	NUORO	79,44%
200006	92	CAGLIARI	20,56%
200007	91	NUORO	55,03%
200007	95	ORISTANO	44,97%
200008	95	ORISTANO	100,00%
200009	92	CAGLIARI	100,00%
200010	92	CAGLIARI	100,00%
200011	92	CAGLIARI	100,00%
200012	92	CAGLIARI	100,00%
200013	92	CAGLIARI	100,00%
200014	92	CAGLIARI	100,00%



**Commissione per la verifica e la revisione dei Collegi Elettorali**

nominata dai Presidenti delle Camere  
ai sensi dell'art.7, comma 4, della legge n. 276 del 4 agosto 1993,  
recante norme per l'elezione del Senato della Repubblica,  
e ai sensi dell'art.7, comma 6, della legge n. 277 del 4 agosto 1993,  
recante nuove norme per l'elezione della Camera dei Deputati

**AREE AMMINISTRATIVE e CARTOGRAFIA  
dei  
COLLEGI UNINOMINALI 2005**

**CAMERA dei DEPUTATI**

**Roma, 10 ottobre 2005**



**Commissione per la verifica e la revisione dei Collegi Elettorali**

nominata dai Presidenti delle Camere  
ai sensi dell'art.7, comma 4, della legge n. 276 del 4 agosto 1993,  
recante norme per l'elezione del Senato della Repubblica,  
e ai sensi dell'art.7, comma 6, della legge n. 277 del 4 agosto 1993,  
recante nuove norme per l'elezione della Camera dei Deputati

**CAMERA dei DEPUTATI - Collegi uninominali 2005**

**c) Aree amministrative dei collegi**

**Roma, 10 ottobre 2005**

## XIV LEGISLATURA - DISEGNI DI LEGGE E RELAZIONI - DOCUMENTI

Camera dei Deputati - aree amministrative dei collegi uninominali 2005

codice comune / area sub comunale	nome comune	nome area sub comunale	popolazione censimento 2001	codice collegio camera 2005	denominazione Commissione Collegio camera 2005	popolazione censimento 1991	codice collegio camera 1993	nome collegio camera 1993
<b>Circoscrizione I Piemonte 1</b>								
1272002	Torino	Zona Statistica 02	229	11001	Torino 1	396	11001	Torino 1
1272003	Torino	Zona Statistica 03	3966	11001	Torino 1	4517	11001	Torino 1
1272004	Torino	Zona Statistica 04	3725	11001	Torino 1	4137	11001	Torino 1
1272005	Torino	Zona Statistica 05	7752	11001	Torino 1	8462	11001	Torino 1
1272007	Torino	Zona Statistica 07	4806	11001	Torino 1	5310	11001	Torino 1
1272008	Torino	Zona Statistica 08	5247	11001	Torino 1	5810	11001	Torino 1
1272009	Torino	Zona Statistica 09	10893	11001	Torino 1	12080	11001	Torino 1
1272010	Torino	Zona Statistica 10	6384	11001	Torino 1	7303	11001	Torino 1
1272011	Torino	Zona Statistica 11	12086	11001	Torino 1	14114	11001	Torino 1
1272016	Torino	Zona Statistica 16	19690	11001	Torino 1	22416	11001	Torino 1
1272017	Torino	Zona Statistica 17	9658	11001	Torino 1	10870	11002	Torino 2
1272018	Torino	Zona Statistica 18	6012	11001	Torino 1	6862	11001	Torino 1
1272019	Torino	Zona Statistica 19	10120	11001	Torino 1	11266	11001	Torino 1
1272026	Torino	Zona Statistica 26	13700	11001	Torino 1	15912	11001	Torino 1
1272027	Torino	Zona Statistica 27	6325	11001	Torino 1	7004	11001	Torino 1
1272028	Torino	Zona Statistica 28	3241	11001	Torino 1	3560	11001	Torino 1
1272029	Torino	Zona Statistica 29	14784	11002	Torino 2	16562	11003	Torino 3
1272030	Torino	Zona Statistica 30	14340	11002	Torino 2	15970	11003	Torino 3
1272031	Torino	Zona Statistica 31	5395	11002	Torino 2	6227	11002	Torino 2
1272032	Torino	Zona Statistica 32	16503	11002	Torino 2	17709	11002	Torino 2
1272033	Torino	Zona Statistica 33	22548	11002	Torino 2	25306	11002	Torino 2
1272034	Torino	Zona Statistica 34	8820	11002	Torino 2	9135	11002	Torino 2
1272035	Torino	Zona Statistica 35	15202	11002	Torino 2	16478	11002	Torino 2
1272050	Torino	Zona Statistica 50	24814	11002	Torino 2	27188	11003	Torino 3
1272064	Torino	Zona Statistica 64	7826	11002	Torino 2	8656	11003	Torino 3
1272064	Torino	Zona Statistica 01	7601	11003	Torino 3	8318	11004	Torino 4
1272012	Torino	Zona Statistica 12	13700	11003	Torino 3	15801	11004	Torino 4
1272024	Torino	Zona Statistica 24	17603	11003	Torino 3	19625	11004	Torino 4
1272025	Torino	Zona Statistica 25	8593	11003	Torino 3	9580	11004	Torino 4
1272037	Torino	Zona Statistica 37	13047	11003	Torino 3	13559	11005	Torino 5
1272038	Torino	Zona Statistica 38	23975	11003	Torino 3	26505	11004	Torino 4
1272039	Torino	Zona Statistica 39	7306	11003	Torino 3	8125	11004	Torino 4
1272042	Torino	Zona Statistica 42	14679	11003	Torino 3	15990	11004	Torino 4

## XIV LEGISLATURA - DISEGNI DI LEGGE E RELAZIONI - DOCUMENTI

Camera dei Deputati - aree amministrative dei collegi uninominali 2005

codice comune / area sub comunale	nome comune	nome area sub comunale	popolazione censimento 2001	codice collegio camera 2005	denominazione Commissione Collegio camera 2005	popolazione censimento 1991	codice collegio camera 1993	nome collegio camera 1993
1272044	Torino	Zona Statistica 44	5675	11003	Torino 3	5851	11004	Torino 4
1272045	Torino	Zona Statistica 45	12393	11003	Torino 3	13697	11004	Torino 4
1272041	Torino	Zona Statistica 41	14180	11004	Torino 4	16092	11005	Torino 5
1272043	Torino	Zona Statistica 43	17612	11004	Torino 4	19852	11005	Torino 5
1272046	Torino	Zona Statistica 46	8173	11004	Torino 4	8783	11005	Torino 5
1272047	Torino	Zona Statistica 47	7882	11004	Torino 4	8817	11003	Torino 3
1272048	Torino	Zona Statistica 48	26509	11004	Torino 4	30596	11003	Torino 3
1272049	Torino	Zona Statistica 49	2251	11004	Torino 4	313	11003	Torino 3
1272065	Torino	Zona Statistica 65	13751	11004	Torino 4	13629	11003	Torino 3
1272066	Torino	Zona Statistica 66	6954	11004	Torino 4	7438	11005	Torino 5
1272067	Torino	Zona Statistica 67	2396	11004	Torino 4	2779	11005	Torino 5
1272068	Torino	Zona Statistica 68	9468	11004	Torino 4	10323	11005	Torino 5
1272076	Torino	Zona Statistica 76	595	11004	Torino 4	584	11005	Torino 5
1272077	Torino	Zona Statistica 77	6616	11004	Torino 4	7607	11005	Torino 5
1272078	Torino	Zona Statistica 78	3391	11004	Torino 4	4159	11005	Torino 5
1272079	Torino	Zona Statistica 79	11066	11004	Torino 4	12309	11005	Torino 5
1272006	Torino	Zona Statistica 06	4824	11005	Torino 5	6020	11006	Torino 6
1272013	Torino	Zona Statistica 13	5867	11005	Torino 5	6881	11006	Torino 6
1272014	Torino	Zona Statistica 14	3483	11005	Torino 5	4023	11006	Torino 6
1272015	Torino	Zona Statistica 15	2072	11005	Torino 5	2353	11006	Torino 6
1272020	Torino	Zona Statistica 20	13996	11005	Torino 5	15898	11006	Torino 6
1272021	Torino	Zona Statistica 21	2103	11005	Torino 5	2519	11006	Torino 6
1272022	Torino	Zona Statistica 22	17226	11005	Torino 5	18904	11006	Torino 6
1272023	Torino	Zona Statistica 23	6374	11005	Torino 5	7239	11006	Torino 6
1272036	Torino	Zona Statistica 36	836	11005	Torino 5	996	11006	Torino 6
1272040	Torino	Zona Statistica 40	9339	11005	Torino 5	11159	11005	Torino 5
1272057	Torino	Zona Statistica 57	15414	11005	Torino 5	17593	11006	Torino 6
1272058	Torino	Zona Statistica 58	13876	11005	Torino 5	15282	11006	Torino 6
1272069	Torino	Zona Statistica 69	2002	11005	Torino 5	2250	11006	Torino 6
1272070	Torino	Zona Statistica 70	2481	11005	Torino 5	2846	11006	Torino 6
1272071	Torino	Zona Statistica 71	2067	11005	Torino 5	2615	11006	Torino 6
1272072	Torino	Zona Statistica 72	2889	11005	Torino 5	3111	11006	Torino 6
1272073	Torino	Zona Statistica 73	1090	11005	Torino 5	1247	11006	Torino 6
1272074	Torino	Zona Statistica 74	2067	11005	Torino 5	2224	11006	Torino 6

## XIV LEGISLATURA - DISEGNI DI LEGGE E RELAZIONI - DOCUMENTI

Camera dei Deputati - aree amministrative dei collegi uninominali 2005

codice comune / area sub comunale	nome comune	nome area sub comunale	popolazione censimento 2001	codice collegio camera 2005	denominazione Commissione Collegio camera 2005	popolazione censimento 1991	codice collegio camera 1993	nome collegio camera 1993
1272075	Torino	Zona Statistica 75	1737	11005	Torino 5	1728	11006	Torino 6
1272080	Torino	Zona Statistica 80	532	11005	Torino 5	443	11006	Torino 6
1272081	Torino	Zona Statistica 81	251	11005	Torino 5	408	11006	Torino 6
1272082	Torino	Zona Statistica 82	941	11005	Torino 5	929	11006	Torino 6
1272083	Torino	Zona Statistica 83	1716	11005	Torino 5	1871	11006	Torino 6
1272084	Torino	Zona Statistica 84	708	11005	Torino 5	650	11006	Torino 6
1272085	Torino	Zona Statistica 85	1376	11005	Torino 5	1493	11006	Torino 6
1272086	Torino	Zona Statistica 86	218	11005	Torino 5	412	11006	Torino 6
1272087	Torino	Zona Statistica 87	1832	11005	Torino 5	1954	11006	Torino 6
1272088	Torino	Zona Statistica 88	643	11005	Torino 5	715	11006	Torino 6
1272055	Torino	Zona Statistica 55	19860	11006	Torino 6	22477	11007	Torino 7
1272056	Torino	Zona Statistica 56	21325	11006	Torino 6	24195	11007	Torino 7
1272060	Torino	Zona Statistica 60	11570	11006	Torino 6	13227	11007	Torino 7
1272061	Torino	Zona Statistica 61	27433	11006	Torino 6	30465	11007	Torino 7
1272089	Torino	Zona Statistica 89	9188	11006	Torino 6	10496	11007	Torino 7
1272090	Torino	Zona Statistica 90	20700	11006	Torino 6	23299	11007	Torino 7
1272051	Torino	Zona Statistica 51	17214	11007	Torino 7	19331	11008	Torino 8
1272052	Torino	Zona Statistica 52	13015	11007	Torino 7	14349	11008	Torino 8
1272053	Torino	Zona Statistica 53	21664	11007	Torino 7	23371	11002	Torino 2
1272054	Torino	Zona Statistica 54	3051	11007	Torino 7	3622	11002	Torino 2
1272059	Torino	Zona Statistica 59	26005	11007	Torino 7	28397	11008	Torino 8
1272062	Torino	Zona Statistica 62	20931	11007	Torino 7	24232	11008	Torino 8
1272063	Torino	Zona Statistica 63	19764	11007	Torino 7	20341	11008	Torino 8
1272091	Torino	Zona Statistica 91	6065	11007	Torino 7	7317	11008	Torino 8
1272092	Torino	Zona Statistica 92	36	11007	Torino 7	43	11008	Torino 8
1001	Agliè		2574	11008	lvea	2623	11009	lvea
1004	Albiano d'Ivrea		1696	11008	lvea	1701	11009	lvea
1005	Alice Superiore		616	11008	lvea	601	11009	lvea
1010	Andrate		476	11008	lvea	469	11009	lvea
1014	Azeglio		1274	11008	lvea	1186	11009	lvea
1015	Bairo		788	11008	lvea	768	11009	lvea
1017	Baldissero Canavese		513	11008	lvea	547	11009	lvea
1020	Banchette		3427	11008	lvea	3784	11009	lvea
1023	Barone Canavese		588	11008	lvea	563	11009	lvea



## XIV LEGISLATURA - DISEGNI DI LEGGE E RELAZIONI - DOCUMENTI

Camera dei Deputati - aree amministrative dei collegi uninominali 2005

codice comune / area sub comunale	nome comune	nome area sub comunale	popolazione censimento 2001	codice collegio camera 2005	denominazione Commissione Collegio camera 2005	popolazione censimento 1991	codice collegio camera 1993	nome collegio camera 1993
1027	Bollogno		1997	11008	lvrea	1941	11009	lvrea
1030	Borgofranco d'lvrea		3631	11008	lvrea	3662	11009	lvrea
1031	Borgomasino		784	11008	lvrea	818	11009	lvrea
1036	Brosso		474	11008	lvrea	505	11009	lvrea
1042	Burlo		1349	11008	lvrea	1322	11009	lvrea
1050	Candia Canavese		1302	11008	lvrea	1319	11009	lvrea
1056	Caravino		1008	11008	lvrea	1053	11009	lvrea
1057	Carema		770	11008	lvrea	883	11009	lvrea
1061	Cascinette d'lvrea		1449	11008	lvrea	1488	11009	lvrea
1066	Castellamonte		8979	11008	lvrea	8976	11009	lvrea
1067	Castelnuovo Nigra		440	11008	lvrea	492	11009	lvrea
1077	Chiarerano		2198	11008	lvrea	2225	11009	lvrea
1084	Cintano		244	11008	lvrea	265	11009	lvrea
1091	Colleretto Castelnuovo		316	11008	lvrea	311	11009	lvrea
1092	Colleretto Giacosa		627	11008	lvrea	572	11009	lvrea
1095	Cossano Canavese		550	11008	lvrea	528	11009	lvrea
1096	Cuceglio		925	11008	lvrea	843	11009	lvrea
1105	Florano Canavese		868	11008	lvrea	837	11009	lvrea
1124	Issiglio		402	11008	lvrea	435	11009	lvrea
1125	lvrea		23536	11008	lvrea	24704	11009	lvrea
1132	Lessolo		1956	11008	lvrea	1991	11009	lvrea
1137	Loranzè		1003	11008	lvrea	1062	11009	lvrea
1138	Lugnacco		338	11008	lvrea	349	11009	lvrea
1143	Maglione		488	11008	lvrea	495	11009	lvrea
1150	Mercenasco		1186	11008	lvrea	1191	11009	lvrea
1151	Meugliano		109	11008	lvrea	123	11009	lvrea
1159	Montalenghe		890	11008	lvrea	827	11009	lvrea
1160	Montalto Dora		3465	11008	lvrea	3559	11009	lvrea
1167	Nomaglio		333	11008	lvrea	360	11009	lvrea
1172	Orio Canavese		781	11008	lvrea	790	11009	lvrea
1177	Palazzo Canavese		782	11008	lvrea	801	11009	lvrea
1179	Parolla		473	11008	lvrea	484	11009	lvrea
1181	Pavone Canavese		3776	11008	lvrea	4060	11009	lvrea
1182	Pecco		224	11008	lvrea	252	11009	lvrea

## XIV LEGISLATURA - DISEGNI DI LEGGE E RELAZIONI - DOCUMENTI

## Camera dei Deputati - aree amministrative dei collegi uninominali 2005

codice comune / area sub comunale	nome comune	nome area sub comunale	popolazione censimento 2001	codice collegio camera 2005	denominazione Commissione Collegio camera 2005	popolazione censimento 1991	codice collegio camera 1993	nome collegio camera 1993
1185	Perosa Canavese		559	11008	lvrea	473	11009	lvrea
1196	Piverone		1262	11008	lvrea	1144	11009	lvrea
1208	Quagliuzzo		321	11008	lvrea	320	11009	lvrea
1209	Quassolo		403	11008	lvrea	406	11009	lvrea
1210	Quincinetto		1080	11008	lvrea	1135	11009	lvrea
1223	Romano Canavese		2943	11008	lvrea	3011	11009	lvrea
1230	Rueglio		779	11008	lvrea	791	11009	lvrea
1233	Salerano Canavese		532	11008	lvrea	550	11009	lvrea
1235	Samone		1473	11008	lvrea	1493	11009	lvrea
1244	San Giorgio Canavese		2396	11008	lvrea	2294	11009	lvrea
1246	San Giusto Canavese		3080	11008	lvrea	2861	11009	lvrea
1247	San Martino Canavese		772	11008	lvrea	763	11009	lvrea
1261	Scarmagno		740	11008	lvrea	776	11009	lvrea
1264	Settimo Rottaro		517	11008	lvrea	543	11009	lvrea
1266	Settimo Vittone		1585	11008	lvrea	1684	11009	lvrea
1268	Strambinello		258	11008	lvrea	239	11009	lvrea
1269	Strambino		6035	11008	lvrea	6041	11009	lvrea
1271	Tavagnasco		820	11008	lvrea	843	11009	lvrea
1274	Torre Canavese		628	11008	lvrea	604	11009	lvrea
1277	Trausella		139	11008	lvrea	141	11009	lvrea
1278	Traversella		386	11008	lvrea	460	11009	lvrea
1295	Vestignè		861	11008	lvrea	900	11009	lvrea
1296	Vialfrè		229	11008	lvrea	214	11009	lvrea
1297	Vico Canavese		902	11008	lvrea	933	11009	lvrea
1298	Vidracco		522	11008	lvrea	417	11009	lvrea
1311	Vische		1417	11008	lvrea	1345	11009	lvrea
1312	Vistrorio		496	11008	lvrea	426	11009	lvrea
1034	Brandizzo		7430	11009	Chivasso	7051	11010	Chivasso
1037	Brozolo		435	11009	Chivasso	387	11010	Chivasso
1039	Brusasco		1664	11009	Chivasso	1565	11010	Chivasso
1047	Caluso		7132	11009	Chivasso	7320	11010	Chivasso
1060	Casalborgone		1704	11009	Chivasso	1505	11010	Chivasso
1064	Castagneto Po		1425	11009	Chivasso	1270	11010	Chivasso
1069	Cavagnolo		2281	11009	Chivasso	2281	11010	Chivasso

## XIV LEGISLATURA - DISEGNI DI LEGGE E RELAZIONI - DOCUMENTI

Camera dei Deputati - aree amministrative dei collegi uninominali 2005

codice comune / area sub comunale	nome comune	nome area sub comunale	popolazione censimento 2001	codice collegio camera 2005	denominazione Commissione Collegio camera 2005	popolazione censimento 1991	codice collegio camera 1993	nome collegio camera 1993
1082	Chivasso		23648	11009	Chivasso	24758	11010	Chivasso
1106	Fogliizzo		2183	11009	Chivasso	2146	11010	Chivasso
1129	Lauriano		1398	11009	Chivasso	1316	11010	Chivasso
1130	Leini		11946	11009	Chivasso	12159	11010	Chivasso
1135	Lombardore		1511	11009	Chivasso	1431	11010	Chivasso
1148	Mazzè		3973	11009	Chivasso	3770	11010	Chivasso
1161	Montanaro		5274	11009	Chivasso	5283	11010	Chivasso
1162	Monteu da Po		828	11009	Chivasso	764	11010	Chivasso
1213	Rivalba		966	11009	Chivasso	933	11011	Settimo Torinese
1218	Rivarossa		1427	11009	Chivasso	1211	11010	Chivasso
1225	Rondissone		1655	11009	Chivasso	1737	11010	Chivasso
1236	San Benigno Canavese		5154	11009	Chivasso	5160	11010	Chivasso
1252	San Raffaele Cimena		2815	11009	Chivasso	2384	11010	Chivasso
1253	San Sebastiano da Po		1791	11009	Chivasso	1633	11010	Chivasso
1273	Torrazza Piemonte		2373	11009	Chivasso	2194	11010	Chivasso
1293	Verolengo		4469	11009	Chivasso	4415	11010	Chivasso
1294	Verrua Savoia		1477	11009	Chivasso	1282	11010	Chivasso
1304	Villareggia		963	11009	Chivasso	993	11010	Chivasso
1314	Volpiano		12991	11009	Chivasso	12536	11010	Chivasso
1009	Ardezeno		1705	11010	Settimo Torinese	1693	11011	Settimo Torinese
1012	Arignano		898	11010	Settimo Torinese	840	11011	Settimo Torinese
1068	Castiglione Torinese		5480	11010	Settimo Torinese	4940	11011	Settimo Torinese
1078	Chieri		32868	11010	Settimo Torinese	31292	11011	Settimo Torinese
1085	Cinzano		331	11010	Settimo Torinese	308	11011	Settimo Torinese
1112	Gassino Torinese		9015	11010	Settimo Torinese	8470	11011	Settimo Torinese
1144	Marentino		1190	11010	Settimo Torinese	975	11011	Settimo Torinese
1153	Mombello di Torino		395	11010	Settimo Torinese	344	11011	Settimo Torinese
1158	Montaldo Torinese		589	11010	Settimo Torinese	494	11011	Settimo Torinese
1163	Mortonado Torinese		763	11010	Settimo Torinese	718	11011	Settimo Torinese
1180	Pavarolo		920	11010	Settimo Torinese	836	11011	Settimo Torinese
1215	Riva Presso Chieri		3833	11010	Settimo Torinese	3563	11011	Settimo Torinese
1249	San Mauro Torinese		17817	11010	Settimo Torinese	16746	11011	Settimo Torinese
1262	Sciòlze		1437	11010	Settimo Torinese	1375	11011	Settimo Torinese
1265	Settimo Torinese		46982	11010	Settimo Torinese	45984	11011	Settimo Torinese

## XIV LEGISLATURA - DISEGNI DI LEGGE E RELAZIONI - DOCUMENTI

Camera dei Deputati - aree amministrative dei collegi uninominali 2005

codice comune / area sub comunale	nome comune	nome area sub comunale	popolazione censimento 2001	codice collegio camera 2005	denominazione Commissione Collegio camera 2005	popolazione censimento 1991	codice collegio camera 1993	nome collegio camera 1993
1018	Badissero Torinese		3244	11011	Moncalieri	2876	11012	Moncalieri
1048	Cambiano		5799	11011	Moncalieri	5769	11012	Moncalieri
1123	Isabella		398	11011	Moncalieri	279	11012	Moncalieri
1156	Moncalieri		53350	11011	Moncalieri	59700	11012	Moncalieri
1183	Pecetto Torinese		3690	11011	Moncalieri	3438	11012	Moncalieri
1192	Pino Torinese		8234	11011	Moncalieri	8428	11012	Moncalieri
1197	Poirino		8962	11011	Moncalieri	8750	11012	Moncalieri
1203	Palermo		1801	11011	Moncalieri	1616	11012	Moncalieri
1257	Santena		10189	11011	Moncalieri	10369	11012	Moncalieri
1280	Trofarello		10352	11011	Moncalieri	8905	11012	Moncalieri
1308	Vilastellone		4641	11011	Moncalieri	4657	11012	Moncalieri
1051	Candiolo		5113	11012	Nichelino	4417	11013	Nichelino
1058	Carignano		8647	11012	Nichelino	8647	11013	Nichelino
1059	Carnagnola		24911	11012	Nichelino	24725	11013	Nichelino
1065	Castagnole Piemonte		1875	11012	Nichelino	1634	11013	Nichelino
1071	Cercenasco		1774	11012	Nichelino	1632	11013	Nichelino
1127	La Loggia		6485	11012	Nichelino	6303	11013	Nichelino
1136	Lombriasco		1004	11012	Nichelino	937	11013	Nichelino
1164	Nichelino		47791	11012	Nichelino	44069	11013	Nichelino
1168	None		7761	11012	Nichelino	7722	11013	Nichelino
1174	Osasio		738	11012	Nichelino	593	11013	Nichelino
1178	Pançallieri		1884	11012	Nichelino	1797	11013	Nichelino
1193	Piobesi Torinese		3232	11012	Nichelino	2838	11013	Nichelino
1299	Vigone		5051	11012	Nichelino	5081	11013	Nichelino
1309	Vinovo		13425	11012	Nichelino	13435	11013	Nichelino
1310	Virle Piemonte		1065	11012	Nichelino	919	11013	Nichelino
1002	Airasca		3554	11013	Rivoli	3252	11014	Rivoli
1024	Beinasco		18198	11013	Rivoli	18744	11014	Rivoli
1038	Bruino		7308	11013	Rivoli	6135	11014	Rivoli
1171	Orbassano		21581	11013	Rivoli	20650	11014	Rivoli
1214	Rivalta di Torino		17565	11013	Rivoli	15971	11014	Rivoli
1219	Rivoli		49792	11013	Rivoli	52683	11014	Rivoli
1260	Scalenghe		3072	11013	Rivoli	2740	11014	Rivoli
1315	Volvera		6966	11013	Rivoli	6894	11014	Rivoli

## XIV LEGISLATURA - DISEGNI DI LEGGE E RELAZIONI - DOCUMENTI

Camera dei Deputati - aree amministrative dei collegi uninominali 2005

codice comune / area sub comunale	nome comune	nome area sub comunale	popolazione censimento 2001	codice collegio camera 2005	denominazione Commissione Collegio camera 2005	popolazione censimento 1991	codice collegio camera 1993	nome collegio camera 1993
1008	Alpignano		16648	11014	Collegno	16739	11015	Collegno
1090	Collegno		46641	11014	Collegno	47161	11015	Collegno
1120	Grugliasco		38725	11014	Collegno	41115	11015	Collegno
1189	Pianezza		11236	11014	Collegno	11416	11015	Collegno
1028	Borgaro Torinese		12757	11015	Venaria Reale	10544	11016	Venaria Reale
1063	Caselle Torinese		15857	11015	Venaria Reale	13740	11016	Venaria Reale
1086	Cirié		18188	11015	Venaria Reale	18151	11016	Venaria Reale
1099	Druento		8235	11015	Venaria Reale	7567	11016	Venaria Reale
1104	Fiano		2558	11015	Venaria Reale	2432	11016	Venaria Reale
1119	Grosso		988	11015	Venaria Reale	845	11016	Venaria Reale
1166	Nole		6242	11015	Venaria Reale	6496	11016	Venaria Reale
1220	Robassomero		3028	11015	Venaria Reale	2911	11016	Venaria Reale
1237	San Carlo Canavese		3548	11015	Venaria Reale	3368	11016	Venaria Reale
1240	San Francesco al Campo		4351	11015	Venaria Reale	3849	11016	Venaria Reale
1248	San Maurizio Canavese		7259	11015	Venaria Reale	6600	11016	Venaria Reale
1292	Venaria Reale		35660	11015	Venaria Reale	30614	11016	Venaria Reale
1301	Villanova Canavese		1010	11015	Venaria Reale	992	11016	Venaria Reale
1003	Ala di Stura		479	11016	Rivarolo Canavese	503	11017	Rivarolo Canavese
1007	Alpette		300	11016	Rivarolo Canavese	329	11017	Rivarolo Canavese
1016	Balangero		3048	11016	Rivarolo Canavese	2891	11017	Rivarolo Canavese
1019	Baime		101	11016	Rivarolo Canavese	98	11017	Rivarolo Canavese
1021	Barbania		1479	11016	Rivarolo Canavese	1391	11017	Rivarolo Canavese
1029	Borgiallo		496	11016	Rivarolo Canavese	454	11009	Ivrea
1033	Bosconero		2927	11016	Rivarolo Canavese	2811	11017	Rivarolo Canavese
1043	Busano		1367	11016	Rivarolo Canavese	1261	11017	Rivarolo Canavese
1046	Cafasse		3516	11016	Rivarolo Canavese	3545	11017	Rivarolo Canavese
1052	Canischio		274	11016	Rivarolo Canavese	291	11017	Rivarolo Canavese
1054	Cantoria		544	11016	Rivarolo Canavese	541	11017	Rivarolo Canavese
1062	Casaleite		2643	11016	Rivarolo Canavese	2717	11017	Rivarolo Canavese
1072	Ceres		1030	11016	Rivarolo Canavese	939	11017	Rivarolo Canavese
1073	Ceresole Reale		160	11016	Rivarolo Canavese	167	11017	Rivarolo Canavese
1075	Chialamberto		362	11016	Rivarolo Canavese	353	11017	Rivarolo Canavese
1079	Chiesanuova		199	11016	Rivarolo Canavese	208	11009	Ivrea
1083	Ciconio		345	11016	Rivarolo Canavese	347	11017	Rivarolo Canavese

## XIV LEGISLATURA - DISEGNI DI LEGGE E RELAZIONI - DOCUMENTI

Camera dei Deputati - aree amministrative dei collegi uninominali 2005

codice comune / area sub comunale	nome comune	nome area sub comunale	popolazione censimento 2001	codice collegio camera 2005	denominazione Commissione Collegio camera 2005	popolazione censimento 1991	codice collegio camera 1993	nome collegio camera 1993
1088	Coassolo Torinese		1470	11016	Rivarolo Canavese	1313	11017	Rivarolo Canavese
1094	Corio		3163	11016	Rivarolo Canavese	3025	11017	Rivarolo Canavese
1098	Cuorgnè		10032	11016	Rivarolo Canavese	10248	11017	Rivarolo Canavese
1101	Favria		4324	11016	Rivarolo Canavese	4225	11017	Rivarolo Canavese
1102	Feiletto		2344	11016	Rivarolo Canavese	2482	11017	Rivarolo Canavese
1107	Forno Canavese		3716	11016	Rivarolo Canavese	4039	11017	Rivarolo Canavese
1108	Frassinello		287	11016	Rivarolo Canavese	316	11017	Rivarolo Canavese
1109	Front		1628	11016	Rivarolo Canavese	1536	11017	Rivarolo Canavese
1113	Germagnano		1294	11016	Rivarolo Canavese	1302	11017	Rivarolo Canavese
1116	Givolelto		2188	11016	Rivarolo Canavese	1987	11017	Rivarolo Canavese
1118	Groscavallo		214	11016	Rivarolo Canavese	261	11017	Rivarolo Canavese
1121	Ingria		61	11016	Rivarolo Canavese	82	11017	Rivarolo Canavese
1126	La Cassa		1326	11016	Rivarolo Canavese	1056	11017	Rivarolo Canavese
1128	Lanzo Torinese		5141	11016	Rivarolo Canavese	5228	11017	Rivarolo Canavese
1131	Lermie		218	11016	Rivarolo Canavese	271	11017	Rivarolo Canavese
1133	Levone		491	11016	Rivarolo Canavese	445	11017	Rivarolo Canavese
1134	Locana		1806	11016	Rivarolo Canavese	1983	11017	Rivarolo Canavese
1141	Lusigliè		536	11016	Rivarolo Canavese	494	11017	Rivarolo Canavese
1146	Mathi		3970	11016	Rivarolo Canavese	4090	11017	Rivarolo Canavese
1152	Mezenille		900	11016	Rivarolo Canavese	917	11017	Rivarolo Canavese
1155	Monastero di Lanzo		428	11016	Rivarolo Canavese	434	11017	Rivarolo Canavese
1165	Noasca		202	11016	Rivarolo Canavese	267	11017	Rivarolo Canavese
1170	Oglianico		1291	11016	Rivarolo Canavese	1209	11017	Rivarolo Canavese
1176	Ozegna		1172	11016	Rivarolo Canavese	1157	11017	Rivarolo Canavese
1187	Pertusio		699	11016	Rivarolo Canavese	652	11017	Rivarolo Canavese
1188	Pessinetto		607	11016	Rivarolo Canavese	667	11017	Rivarolo Canavese
1199	Pont-Canavese		3778	11016	Rivarolo Canavese	3879	11017	Rivarolo Canavese
1206	Prascorsano		756	11016	Rivarolo Canavese	636	11017	Rivarolo Canavese
1207	Pratiglione		601	11016	Rivarolo Canavese	619	11017	Rivarolo Canavese
1212	Ribordone		84	11016	Rivarolo Canavese	118	11017	Rivarolo Canavese
1216	Rivara		2687	11016	Rivarolo Canavese	2509	11017	Rivarolo Canavese
1217	Rivarolo Canavese		11976	11016	Rivarolo Canavese	11737	11017	Rivarolo Canavese
1221	Rocca Canavese		1635	11016	Rivarolo Canavese	1466	11017	Rivarolo Canavese
1224	Ronco Canavese		377	11016	Rivarolo Canavese	477	11017	Rivarolo Canavese

## XIV LEGISLATURA - DISEGNI DI LEGGE E RELAZIONI - DOCUMENTI

Camera dei Deputati - aree amministrative dei collegi uninominali 2005

codice comune / area sub comunale	nome comune	nome area sub comunale	popolazione censimento 2001	codice collegio camera 2005	denominazione Commissione Collegio camera 2005	popolazione censimento 1991	codice collegio camera 1993	nome collegio camera 1993
1231	Salassa		1671	11016	Rivarolo Canavese	1490	11017	Rivarolo Canavese
1238	San Colombano Belmonte		361	11016	Rivarolo Canavese	341	11017	Rivarolo Canavese
1243	San Gillio		2606	11016	Rivarolo Canavese	2317	11017	Rivarolo Canavese
1251	San Ponso		265	11016	Rivarolo Canavese	246	11017	Rivarolo Canavese
1267	Sparone		1174	11016	Rivarolo Canavese	1223	11017	Rivarolo Canavese
1279	Traves		545	11016	Rivarolo Canavese	506	11017	Rivarolo Canavese
1282	Usseglio		256	11016	Rivarolo Canavese	309	11017	Rivarolo Canavese
1284	Vai della Torre		3529	11016	Rivarolo Canavese	3021	11017	Rivarolo Canavese
1286	Vailo Torinese		734	11016	Rivarolo Canavese	721	11017	Rivarolo Canavese
1287	Valperga		3144	11016	Rivarolo Canavese	3403	11017	Rivarolo Canavese
1288	Valprato Soana		127	11016	Rivarolo Canavese	176	11017	Rivarolo Canavese
1289	Varisella		690	11016	Rivarolo Canavese	668	11017	Rivarolo Canavese
1290	Vauda Canavese		1410	11016	Rivarolo Canavese	1273	11017	Rivarolo Canavese
1313	Viù		1225	11016	Rivarolo Canavese	1273	11017	Rivarolo Canavese
1006	Almese		5658	11017	Giaveno	5240	11018	Giaveno
1013	Avigliana		11070	11017	Giaveno	10032	11018	Giaveno
1022	Bardonecchia		3038	11017	Giaveno	3186	11018	Giaveno
1032	Borgone Susa		2227	11017	Giaveno	2127	11018	Giaveno
1040	Bruzolo		1337	11017	Giaveno	1323	11018	Giaveno
1044	Bussoleno		6457	11017	Giaveno	6612	11018	Giaveno
1045	Buttigliera Alta		6541	11017	Giaveno	6605	11018	Giaveno
1055	Caprie		1883	11017	Giaveno	1752	11018	Giaveno
1074	Cesana Torinese		956	11017	Giaveno	937	11018	Giaveno
1076	Chianocco		1690	11017	Giaveno	1501	11018	Giaveno
1080	Chiomonte		1011	11017	Giaveno	1015	11018	Giaveno
1081	Chiusa di San Michele		1602	11017	Giaveno	1492	11018	Giaveno
1087	Clavere		163	11017	Giaveno	193	11018	Giaveno
1089	Coazze		2889	11017	Giaveno	2547	11018	Giaveno
1093	Condove		4380	11017	Giaveno	4258	11018	Giaveno
1100	Exilles		284	11017	Giaveno	261	11018	Giaveno
1114	Giaglione		692	11017	Giaveno	665	11018	Giaveno
1115	Giaveno		14554	11017	Giaveno	12864	11018	Giaveno
1117	Gravere		682	11017	Giaveno	617	11018	Giaveno
1147	Mattie		702	11017	Giaveno	662	11018	Giaveno

## XIV LEGISLATURA - DISEGNI DI LEGGE E RELAZIONI - DOCUMENTI

## Camera dei Deputati - aree amministrative dei collegi uninominali 2005

codice comune / area sub comunale	nome comune	nome area sub comunale	popolazione censimento 2001	codice collegio camera 2005	denominazione Commissione Collegio camera 2005	popolazione censimento 1991	codice collegio camera 1993	nome collegio camera 1993
1149	Meana di Susa		921	11017	Giaveno	858	11018	Giaveno
1154	Mompantero		668	11017	Giaveno	635	11018	Giaveno
1157	Moncenisio		46	11017	Giaveno	42	11018	Giaveno
1169	Novalesa		549	11017	Giaveno	556	11018	Giaveno
1175	Oulx		2657	11017	Giaveno	2202	11018	Giaveno
1211	Reano		1437	11017	Giaveno	1347	11018	Giaveno
1228	Rosta		3626	11017	Giaveno	3630	11018	Giaveno
1229	Rubiana		2048	11017	Giaveno	1572	11018	Giaveno
1232	Salbertrand		466	11017	Giaveno	441	11018	Giaveno
1239	San Didero		430	11017	Giaveno	352	11018	Giaveno
1241	Sangano		3705	11017	Giaveno	3238	11018	Giaveno
1245	San Giorio di Susa		949	11017	Giaveno	905	11018	Giaveno
1255	Sant'Ambrogio di Torino		4275	11017	Giaveno	3993	11018	Giaveno
1256	Sant'Antonino di Susa		4023	11017	Giaveno	3930	11018	Giaveno
1258	Sauze di Cesana		186	11017	Giaveno	153	11018	Giaveno
1259	Sauze d'Oulx		984	11017	Giaveno	938	11018	Giaveno
1263	Sestriere		838	11017	Giaveno	796	11018	Giaveno
1270	Susa		6577	11017	Giaveno	6691	11018	Giaveno
1276	Trana		3343	11017	Giaveno	3083	11018	Giaveno
1283	Vale		1351	11017	Giaveno	1123	11018	Giaveno
1285	Valgioie		728	11017	Giaveno	587	11018	Giaveno
1291	Venaus		976	11017	Giaveno	984	11018	Giaveno
1302	Villarbasse		2814	11017	Giaveno	2711	11018	Giaveno
1303	Villar Dora		2718	11017	Giaveno	2151	11018	Giaveno
1305	Villar Focchiardo		2037	11017	Giaveno	2009	11018	Giaveno
1011	Angrogna		777	11018	Pinerolo	724	11019	Pinerolo
1025	Bibiana		2856	11018	Pinerolo	2616	11019	Pinerolo
1026	Bobbio Pellice		598	11018	Pinerolo	608	11019	Pinerolo
1035	Bricherasio		4020	11018	Pinerolo	3921	11019	Pinerolo
1041	Buriasco		1304	11018	Pinerolo	1309	11019	Pinerolo
1049	Campiglione-Fenile		1284	11018	Pinerolo	1173	11019	Pinerolo
1053	Cantalupa		2073	11018	Pinerolo	1750	11019	Pinerolo
1070	Cavour		5283	11018	Pinerolo	5226	11019	Pinerolo
1097	Cumiana		6846	11018	Pinerolo	6182	11019	Pinerolo



## XIV LEGISLATURA - DISEGNI DI LEGGE E RELAZIONI - DOCUMENTI

Camera dei Deputati - aree amministrative dei collegi uninominali 2005

codice comune / area sub comunale	nome comune	nome area sub comunale	popolazione censimento 2001	codice collegio camera 2005	denominazione Commissione Collegio camera 2005	popolazione censimento 1991	codice collegio camera 1993	nome collegio camera 1993
1103	Fenestrelle		615	11018	Pinerolo	678	11019	Pinerolo
1110	Frossasco		2707	11018	Pinerolo	2585	11019	Pinerolo
1111	Garzigliana		544	11018	Pinerolo	519	11019	Pinerolo
1122	Inverso Pinasca		659	11018	Pinerolo	655	11019	Pinerolo
1139	Luserna San Giovanni		7866	11018	Pinerolo	8054	11019	Pinerolo
1140	Lusernetta		496	11018	Pinerolo	497	11019	Pinerolo
1142	Macello		1153	11018	Pinerolo	1143	11019	Pinerolo
1145	Massello		74	11018	Pinerolo	88	11019	Pinerolo
1173	Osasco		944	11018	Pinerolo	884	11019	Pinerolo
1184	Perosa Argentina		3731	11018	Pinerolo	3929	11019	Pinerolo
1186	Perrero		773	11018	Pinerolo	902	11019	Pinerolo
1190	Pinasca		2952	11018	Pinerolo	2836	11019	Pinerolo
1191	Pinerolo		33494	11018	Pinerolo	35331	11019	Pinerolo
1194	Piossasco		16138	11018	Pinerolo	15554	11019	Pinerolo
1195	Piscina		3146	11018	Pinerolo	2936	11019	Pinerolo
1198	Pomaretto		1084	11018	Pinerolo	1128	11019	Pinerolo
1200	Porte		940	11018	Pinerolo	936	11019	Pinerolo
1201	Pragelato		448	11018	Pinerolo	454	11019	Pinerolo
1202	Prali		312	11018	Pinerolo	350	11019	Pinerolo
1204	Pramollo		258	11018	Pinerolo	285	11019	Pinerolo
1205	Prarostino		1224	11018	Pinerolo	1054	11019	Pinerolo
1222	Roletto		1994	11018	Pinerolo	1708	11019	Pinerolo
1226	Rorà		259	11018	Pinerolo	261	11019	Pinerolo
1227	Roure		966	11018	Pinerolo	1019	11019	Pinerolo
1234	Salza di Pinerolo		78	11018	Pinerolo	92	11019	Pinerolo
1242	San Germano Chisone		1842	11018	Pinerolo	1710	11019	Pinerolo
1250	San Pietro Val Lemina		1477	11018	Pinerolo	1310	11019	Pinerolo
1254	San Secondo di Pinerolo		3379	11018	Pinerolo	3270	11019	Pinerolo
1275	Torre Pellice		4570	11018	Pinerolo	4601	11019	Pinerolo
1281	Usseaux		204	11018	Pinerolo	231	11019	Pinerolo
1300	Villafanca Piemonte		4795	11018	Pinerolo	4746	11019	Pinerolo
1306	Villar Pellice		1187	11018	Pinerolo	1207	11019	Pinerolo
1307	Villar Perosa		4170	11018	Pinerolo	4241	11019	Pinerolo

## XIV LEGISLATURA - DISEGNI DI LEGGE E RELAZIONI - DOCUMENTI

Camera dei Deputati - aree amministrative dei collegi uninominali 2005

codice comune / area sub comunale	nome comune	nome area sub comunale	popolazione censimento 2001	codice collegio camera 2005	denominazione Commissione Collegio camera 2005	popolazione censimento 1991	codice collegio camera 1993	nome collegio camera 1993
<b>Circoscrizione II Piemonte 2</b>								
4003	Alba		29910	12001	Alba	29382	12001	Alba
4004	Albaretto della Torre		254	12001	Alba	278	12001	Alba
4007	Arguello		174	12001	Alba	186	12001	Alba
4010	Baldissero d'Alba		1084	12001	Alba	1023	12001	Alba
4011	Barbaresco		641	12001	Alba	657	12001	Alba
4013	Barolo		681	12001	Alba	672	12001	Alba
4020	Benevello		448	12001	Alba	419	12001	Alba
4024	Borgomale		365	12001	Alba	343	12001	Alba
4027	Bossolasco		683	12001	Alba	674	12001	Alba
4029	Bra		27988	12001	Alba	27211	12001	Alba
4055	Castiglione Falletto		632	12001	Alba	515	12001	Alba
4062	Ceresole Alba		2089	12001	Alba	1940	12001	Alba
4063	Cerrato Langhe		469	12001	Alba	383	12001	Alba
4065	Cervere		1882	12001	Alba	1682	12001	Alba
4067	Cherasco		7208	12001	Alba	6503	12001	Alba
4070	Cisone		100	12001	Alba	136	12001	Alba
4072	Corneliano d'Alba		1889	12001	Alba	1845	12001	Alba
4076	Cravanzana		400	12001	Alba	441	12001	Alba
4080	Diano d'Alba		2980	12001	Alba	2734	12001	Alba
4100	Grinzane Cavour		1812	12001	Alba	1613	12001	Alba
4105	La Morra		2610	12001	Alba	2416	12001	Alba
4106	Leglio Berria		524	12001	Alba	586	12001	Alba
4132	Monforte d'Alba		1917	12001	Alba	1968	12001	Alba
4135	Montaldo Roero		866	12001	Alba	860	12001	Alba
4137	Montelupo Albese		459	12001	Alba	428	12001	Alba
4140	Monteu Roero		1603	12001	Alba	1565	12001	Alba
4142	Monticello d'Alba		1911	12001	Alba	1760	12001	Alba
4147	Narzole		3305	12001	Alba	3081	12001	Alba
4149	Naviglie		419	12001	Alba	428	12001	Alba
4152	Novello		931	12001	Alba	879	12001	Alba
4168	Piobesi d'Alba		1027	12001	Alba	913	12001	Alba
4170	Pocapaglia		2758	12001	Alba	2296	12001	Alba
4194	Roddi		1323	12001	Alba	1108	12001	Alba

## XIV LEGISLATURA - DISEGNI DI LEGGE E RELAZIONI - DOCUMENTI

Camera dei Deputati - aree amministrative dei collegi uninominali 2005

codice comune / area sub comunale	nome comune	nome area sub comunale	popolazione censimento 2001	codice collegio camera 2005	denominazione Commissione Collegio camera 2005	popolazione censimento 1991	codice collegio camera 1993	nome collegio camera 1993
4195	Roddino		363	12001	Alba	381	12001	Alba
4196	Rodello		908	12001	Alba	811	12001	Alba
4208	Sanfrè		2500	12001	Alba	2155	12001	Alba
4212	Santa Vittoria d'Alba		2512	12001	Alba	2403	12001	Alba
4214	Santo Stefano Roero		1236	12001	Alba	1161	12001	Alba
4218	Serralunga d'Alba		491	12001	Alba	479	12001	Alba
4219	Serravalle Langhe		352	12001	Alba	318	12001	Alba
4220	Sinio		461	12001	Alba	483	12001	Alba
4221	Somano		386	12001	Alba	426	12001	Alba
4222	Sommariva del Bosco		5779	12001	Alba	5684	12001	Alba
4223	Sommariva Perno		2626	12001	Alba	2279	12001	Alba
4230	Treiso		763	12001	Alba	709	12001	Alba
4231	Trezzo Tinella		356	12001	Alba	363	12001	Alba
4238	Verduno		512	12001	Alba	430	12001	Alba
4241	Veza d'Alba		2073	12001	Alba	2008	12001	Alba
4001	Acceglio		197	12002	Savigliano	238	12002	Savigliano
4009	Bagnolo Piemonte		5431	12002	Savigliano	5123	12002	Savigliano
4012	Barge		7211	12002	Savigliano	7057	12002	Savigliano
4017	Bellino		179	12002	Savigliano	234	12002	Savigliano
4032	Brondello		349	12002	Savigliano	330	12002	Savigliano
4033	Brossasco		1133	12002	Savigliano	1177	12002	Savigliano
4038	Canosio		93	12002	Savigliano	106	12002	Savigliano
4041	Caramagna Piemonte		2670	12002	Savigliano	2406	12002	Savigliano
4042	Cardè		1069	12002	Savigliano	1068	12002	Savigliano
4044	Cartignano		170	12002	Savigliano	177	12002	Savigliano
4045	Casalgrasso		1372	12002	Savigliano	1412	12002	Savigliano
4047	Casteldelfino		227	12002	Savigliano	296	12002	Savigliano
4048	Castellar		247	12002	Savigliano	241	12002	Savigliano
4058	Cavallerione		561	12002	Savigliano	570	12002	Savigliano
4059	Cavallermaggiore		5064	12002	Savigliano	4542	12002	Savigliano
4060	Celle di Macra		105	12002	Savigliano	147	12002	Savigliano
4077	Crissolo		210	12002	Savigliano	247	12002	Savigliano
4082	Dronero		7012	12002	Savigliano	6969	12002	Savigliano
4083	Elva		114	12002	Savigliano	154	12002	Savigliano

## XIV LEGISLATURA - DISEGNI DI LEGGE E RELAZIONI - DOCUMENTI

Camera dei Deputati - aree amministrative dei collegi uninominali 2005

codice comune / area sub comunale	nome comune	nome area sub comunale	popolazione censimento 2001	codice collegio camera 2005	denominazione Commissione Collegio camera 2005	popolazione censimento 1991	codice collegio camera 1993	nome collegio camera 1993
4085	Envie		1890	12002	Savigliano	1795	12002	Savigliano
4087	Faule		403	12002	Savigliano	389	12002	Savigliano
4092	Frassino		324	12002	Savigliano	387	12002	Savigliano
4094	Gambasca		346	12002	Savigliano	311	12002	Savigliano
4096	Genola		2323	12002	Savigliano	2110	12002	Savigliano
4103	Isasca		112	12002	Savigliano	115	12002	Savigliano
4104	Lagnasco		1291	12002	Savigliano	1341	12002	Savigliano
4112	Macra		61	12002	Savigliano	81	12002	Savigliano
4116	Mantia		3363	12002	Savigliano	3243	12002	Savigliano
4117	Marene		2703	12002	Savigliano	2523	12002	Savigliano
4119	Marmora		99	12002	Savigliano	140	12002	Savigliano
4121	Martiniana Po		667	12002	Savigliano	729	12002	Savigliano
4122	Melle		364	12002	Savigliano	455	12002	Savigliano
4128	Monasterolo di Savigliano		1173	12002	Savigliano	1142	12002	Savigliano
4143	Moretta		4106	12002	Savigliano	4017	12002	Savigliano
4146	Murello		899	12002	Savigliano	946	12002	Savigliano
4154	Orcino		102	12002	Savigliano	129	12002	Savigliano
4156	Ostana		79	12002	Savigliano	119	12002	Savigliano
4157	Paesana		3072	12002	Savigliano	3182	12002	Savigliano
4158	Pagno		554	12002	Savigliano	506	12002	Savigliano
4166	Piasco		2711	12002	Savigliano	2642	12002	Savigliano
4171	Polonghera		1138	12002	Savigliano	1267	12002	Savigliano
4172	Ponteclianale		208	12002	Savigliano	213	12002	Savigliano
4174	Prazzo		218	12002	Savigliano	282	12002	Savigliano
4179	Racconigi		9856	12002	Savigliano	9912	12002	Savigliano
4180	Revello		4192	12002	Savigliano	4046	12002	Savigliano
4181	Rifreddo		1032	12002	Savigliano	975	12002	Savigliano
4187	Roccabruna		1460	12002	Savigliano	1308	12002	Savigliano
4197	Rossana		934	12002	Savigliano	979	12002	Savigliano
4198	Ruffia		311	12002	Savigliano	278	12002	Savigliano
4203	Saluzzo		15647	12002	Savigliano	15872	12002	Savigliano
4205	Sampeyre		1144	12002	Savigliano	1355	12002	Savigliano
4207	San Damiano Macra		477	12002	Savigliano	548	12002	Savigliano
4209	Sanfront		2611	12002	Savigliano	2694	12002	Savigliano

## XIV LEGISLATURA - DISEGNI DI LEGGE E RELAZIONI - DOCUMENTI

Camera dei Deputati - aree amministrative dei collegi uninominali 2005

codice comune / area sub comunale	nome comune	nome area sub comunale	popolazione censimento 2001	codice collegio camera 2005	denominazione Commissione Collegio camera 2005	popolazione censimento 1991	codice collegio camera 1993	nome collegio camera 1993
4215	Savigliano		19884	12002	Savigliano	18949	12002	Savigliano
4217	Scarnafigi		1910	12002	Savigliano	1771	12002	Savigliano
4224	Stroppo		108	12002	Savigliano	124	12002	Savigliano
4228	Torre San Giorgio		672	12002	Savigliano	660	12002	Savigliano
4236	Valmala		56	12002	Savigliano	70	12002	Savigliano
4237	Venasca		1512	12002	Savigliano	1538	12002	Savigliano
4240	Verzuolo		6196	12002	Savigliano	6020	12002	Savigliano
4246	Villanova Solaro		782	12002	Savigliano	808	12002	Savigliano
4247	Villar San Costanzo		1396	12002	Savigliano	1207	12002	Savigliano
4005	Alto		104	12003	Fossano	118	12003	Fossano
4008	Bagnasco		1012	12003	Fossano	1043	12003	Fossano
4014	Bastia Mondovi		624	12003	Fossano	604	12003	Fossano
4015	Battifollo		263	12003	Fossano	273	12003	Fossano
4016	Beinette		2719	12003	Fossano	2656	12003	Fossano
4018	Belvedere Langhe		372	12003	Fossano	358	12003	Fossano
4019	Bene Vagienna		3299	12003	Fossano	3193	12003	Fossano
4023	Bonvicino		119	12003	Fossano	127	12003	Fossano
4030	Briaglia		288	12003	Fossano	263	12003	Fossano
4031	Briga Alta		62	12003	Fossano	81	12003	Fossano
4035	Camerana		723	12003	Fossano	772	12003	Fossano
4039	Caprauna		133	12003	Fossano	171	12003	Fossano
4043	Carrù		4006	12003	Fossano	3957	12003	Fossano
4052	Castellino Tanaro		339	12003	Fossano	343	12003	Fossano
4054	Castelnuovo di Ceva		121	12003	Fossano	143	12003	Fossano
4066	Ceva		5729	12003	Fossano	5568	12003	Fossano
4068	Chiusa di Pesio		3703	12003	Fossano	3389	12003	Fossano
4069	Cigliè		188	12003	Fossano	197	12003	Fossano
4071	Clavesana		868	12003	Fossano	941	12003	Fossano
4081	Dogliani		4554	12003	Fossano	4666	12003	Fossano
4086	Farigliano		1752	12003	Fossano	1735	12003	Fossano
4089	Fossano		23865	12003	Fossano	23436	12003	Fossano
4090	Frabosa Soprana		875	12003	Fossano	1038	12003	Fossano
4091	Frabosa Sottana		1390	12003	Fossano	1197	12003	Fossano
4095	Gareasio		3498	12003	Fossano	4018	12003	Fossano

## XIV LEGISLATURA - DISEGNI DI LEGGE E RELAZIONI - DOCUMENTI

Camera dei Deputati - aree amministrative dei collegi uninominali 2005

codice comune / area sub comunale	nome comune	nome area sub comunale	popolazione censimento 2001	codice collegio camera 2005	denominazione Commissione Collegio camera 2005	popolazione censimento 1991	codice collegio camera 1993	nome collegio camera 1993
4098	Gottasecca		188	12003	Fossano	201	12003	Fossano
4102	Igliano		81	12003	Fossano	97	12003	Fossano
4107	Lequio Tanaro		683	12003	Fossano	629	12003	Fossano
4108	Lesegno		838	12003	Fossano	787	12003	Fossano
4111	Lisio		248	12003	Fossano	302	12003	Fossano
4114	Magliano Alpi		2111	12003	Fossano	1974	12003	Fossano
4118	Margarita		1297	12003	Fossano	1228	12003	Fossano
4120	Marsaglia		316	12003	Fossano	357	12003	Fossano
4124	Mombarcaro		320	12003	Fossano	370	12003	Fossano
4125	Mombasiglio		630	12003	Fossano	627	12003	Fossano
4126	Monastero di Vasco		1200	12003	Fossano	1107	12003	Fossano
4127	Monasterio Casotto		126	12003	Fossano	149	12003	Fossano
4129	Monchiero		518	12003	Fossano	474	12003	Fossano
4130	Mondovi		21880	12003	Fossano	22155	12003	Fossano
4131	Monesiglio		752	12003	Fossano	853	12003	Fossano
4134	Montaldo di Mondovi		587	12003	Fossano	651	12003	Fossano
4141	Montezemolo		305	12003	Fossano	228	12003	Fossano
4144	Morozzo		1979	12003	Fossano	1860	12003	Fossano
4145	Murazzano		856	12003	Fossano	882	12003	Fossano
4151	Niella Tanaro		1027	12003	Fossano	990	12003	Fossano
4153	Nucetto		473	12003	Fossano	461	12003	Fossano
4155	Ormea		1967	12003	Fossano	2284	12003	Fossano
4159	Pamparato		403	12003	Fossano	543	12003	Fossano
4160	Paroldo		246	12003	Fossano	249	12003	Fossano
4162	Perlo		130	12003	Fossano	164	12003	Fossano
4163	Peveragno		5207	12003	Fossano	4897	12003	Fossano
4165	Pianfei		1811	12003	Fossano	1695	12003	Fossano
4169	Piozzo		997	12003	Fossano	956	12003	Fossano
4175	Priero		441	12003	Fossano	405	12003	Fossano
4177	Priola		804	12003	Fossano	853	12003	Fossano
4184	Roascio		85	12003	Fossano	98	12003	Fossano
4186	Roburent		565	12003	Fossano	623	12003	Fossano
4188	Rocca Cigliè		157	12003	Fossano	218	12003	Fossano
4189	Rocca de' Baldi		1616	12003	Fossano	1655	12003	Fossano

## XIV LEGISLATURA - DISEGNI DI LEGGE E RELAZIONI - DOCUMENTI

Camera dei Deputati - aree amministrative dei collegi uninominali 2005

codice comune / area sub comunale	nome comune	nome area sub comunale	popolazione censimento 2001	codice collegio camera 2005	denominazione Commissione Collegio camera 2005	popolazione censimento 1991	codice collegio camera 1993	nome collegio camera 1993
4190	Roccaforte Mondovì		2024	12003	Fossano	1972	12003	Fossano
4199	Sale delle Langhe		490	12003	Fossano	513	12003	Fossano
4200	Sale San Giovanni		193	12003	Fossano	192	12003	Fossano
4201	Saliceto		1500	12003	Fossano	1564	12003	Fossano
4202	Salmour		704	12003	Fossano	582	12003	Fossano
4206	San Benedetto Belbo		192	12003	Fossano	202	12003	Fossano
4210	San Michele Mondovì		2069	12003	Fossano	2168	12003	Fossano
4211	Sant'Albano Stura		2084	12003	Fossano	2064	12003	Fossano
4216	Scagnello		209	12003	Fossano	220	12003	Fossano
4227	Torre Mondovì		521	12003	Fossano	579	12003	Fossano
4229	Torresina		67	12003	Fossano	84	12003	Fossano
4232	Trinità		1981	12003	Fossano	1939	12003	Fossano
4242	Vicoforte		3024	12003	Fossano	2859	12003	Fossano
4245	Villanova Mondovì		5445	12003	Fossano	4757	12003	Fossano
4249	Viola		461	12003	Fossano	498	12003	Fossano
4002	Asone		257	12004	Cuneo	309	12004	Cuneo
4006	Argentera		101	12004	Cuneo	97	12004	Cuneo
4022	Bernezzo		3009	12004	Cuneo	2554	12004	Cuneo
4025	Borgo San Dalmazzo		11274	12004	Cuneo	10939	12004	Cuneo
4028	Boves		9222	12004	Cuneo	8827	12004	Cuneo
4034	Busca		9469	12004	Cuneo	8913	12004	Cuneo
4040	Caraglio		6215	12004	Cuneo	5721	12004	Cuneo
4049	Castelletto Stura		1176	12004	Cuneo	1072	12004	Cuneo
4053	Castelmagno		117	12004	Cuneo	163	12004	Cuneo
4061	Centallo		6209	12004	Cuneo	5846	12004	Cuneo
4064	Cervasca		4197	12004	Cuneo	3673	12004	Cuneo
4075	Costigliole Saluzzo		3122	12004	Cuneo	3097	12004	Cuneo
4078	Cuneo		52334	12004	Cuneo	55794	12004	Cuneo
4079	Demonte		2041	12004	Cuneo	2134	12004	Cuneo
4084	Entracque		848	12004	Cuneo	878	12004	Cuneo
4093	Gaiola		471	12004	Cuneo	387	12004	Cuneo
4110	Limone Piemonte		1548	12004	Cuneo	1581	12004	Cuneo
4123	Moiola		296	12004	Cuneo	320	12004	Cuneo
4136	Montanera		731	12004	Cuneo	669	12004	Cuneo

## XIV LEGISLATURA - DISEGNI DI LEGGE E RELAZIONI - DOCUMENTI

## Camera dei Deputati - aree amministrative dei collegi uninominali 2005

codice comune / area sub comunale	nome comune	nome area sub comunale	popolazione censimento 2001	codice collegio camera 2005	denominazione Commissione Collegio camera 2005	popolazione censimento 1991	codice collegio camera 1993	nome collegio camera 1993
4138	Montemale di Cuneo		222	12004	Cuneo	238	12004	Cuneo
4139	Monterosso Grana		570	12004	Cuneo	559	12004	Cuneo
4167	Pietraporzio		115	12004	Cuneo	132	12004	Cuneo
4173	Pradives		317	12004	Cuneo	348	12004	Cuneo
4182	Ritiana		149	12004	Cuneo	163	12004	Cuneo
4183	Roaschia		166	12004	Cuneo	209	12004	Cuneo
4185	Robilante		2316	12004	Cuneo	2250	12004	Cuneo
4191	Roccaparvera		672	12004	Cuneo	589	12004	Cuneo
4192	Roccamonte		2791	12004	Cuneo	2786	12004	Cuneo
4204	Sambuco		89	12004	Cuneo	110	12004	Cuneo
4225	Tarantasca		1940	12004	Cuneo	1822	12004	Cuneo
4233	Valdieri		964	12004	Cuneo	1054	12004	Cuneo
4234	Valgrana		797	12004	Cuneo	775	12004	Cuneo
4235	Valloriate		166	12004	Cuneo	206	12004	Cuneo
4239	Vernante		1332	12004	Cuneo	1477	12004	Cuneo
4243	Vignolo		2054	12004	Cuneo	1745	12004	Cuneo
4244	Villafalletto		2876	12004	Cuneo	2977	12004	Cuneo
4248	Vinadio		732	12004	Cuneo	801	12004	Cuneo
4250	Vottignasco		573	12004	Cuneo	559	12004	Cuneo
4021	Bergolo		79	12005	Canelli	73	12005	Canelli
4026	Bosia		204	12005	Canelli	225	12005	Canelli
4036	Camo		238	12005	Canelli	235	12005	Canelli
4037	Canale		5215	12005	Canelli	4965	12001	Alba
4046	Castagnito		1728	12005	Canelli	1519	12001	Alba
4050	Castelletto Uzzone		375	12005	Canelli	395	12005	Canelli
4051	Castellinaldo		858	12005	Canelli	783	12005	Canelli
4056	Castiglione Tinella		877	12005	Canelli	949	12005	Canelli
4057	Castino		526	12005	Canelli	549	12005	Canelli
4073	Cortemilia		2544	12005	Canelli	2587	12005	Canelli
4074	Cossano Belbo		1071	12005	Canelli	1145	12005	Canelli
4088	Feisoglio		395	12005	Canelli	459	12005	Canelli
4097	Gorzegno		393	12005	Canelli	441	12005	Canelli
4099	Govone		1922	12005	Canelli	1960	12005	Canelli
4101	Guarene		3018	12005	Canelli	2546	12001	Alba



## XIV LEGISLATURA - DISEGNI DI LEGGE E RELAZIONI - DOCUMENTI

Camera dei Deputati - aree amministrative dei collegi uninominali 2005

codice comune / area sub comunale	nome comune	nome area sub comunale	popolazione censimento 2001	codice collegio camera 2005	denominazione Commissione Collegio camera 2005	popolazione censimento 1991	codice collegio camera 1993	nome collegio camera 1993
4109	Levice		270	12005	Canelli	344	12005	Canelli
4113	Magliano Alfieri		1674	12005	Canelli	1555	12001	Alba
4115	Mango		1334	12005	Canelli	1348	12005	Canelli
4133	Montà		4292	12005	Canelli	4169	12001	Alba
4148	Neive		2938	12005	Canelli	2757	12005	Canelli
4150	Niella Belbo		421	12005	Canelli	457	12005	Canelli
4161	Perletto		328	12005	Canelli	337	12005	Canelli
4164	Pezzolo Valle Uzzone		370	12005	Canelli	403	12005	Canelli
4176	Priocca		1956	12005	Canelli	1784	12005	Canelli
4178	Prunetto		492	12005	Canelli	502	12005	Canelli
4193	Rocchetta Belbo		191	12005	Canelli	204	12005	Canelli
4213	Santo Stefano Belbo		4037	12005	Canelli	4137	12005	Canelli
4226	Torre Borrinda		232	12005	Canelli	243	12005	Canelli
5001	Agliano Terme		1697	12005	Canelli	1719	12005	Canelli
5003	Antignano		1007	12005	Canelli	992	12005	Canelli
5011	Bubbio		935	12005	Canelli	936	12005	Canelli
5013	Calamandrana		1563	12005	Canelli	1459	12005	Canelli
5015	Calosso		1264	12005	Canelli	1356	12005	Canelli
5017	Canelli		10230	12005	Canelli	10425	12005	Canelli
5022	Castagnole delle Lanze		3641	12005	Canelli	3486	12005	Canelli
5030	Castellnuovo Calcea		779	12005	Canelli	795	12005	Canelli
5033	Cellarengo		605	12005	Canelli	508	12005	Canelli
5034	Celle Enomondo		460	12005	Canelli	502	12005	Canelli
5037	Cessole		456	12005	Canelli	489	12005	Canelli
5040	Cisterna d'Asti		1241	12005	Canelli	1206	12005	Canelli
5041	Coazzolo		300	12005	Canelli	282	12005	Canelli
5050	Costigliole d'Asti		5882	12005	Canelli	5940	12005	Canelli
5052	Dusino San Michele		938	12005	Canelli	822	12005	Canelli
5053	Ferrere		1473	12005	Canelli	1307	12005	Canelli
5059	Isola d'Asti		2041	12005	Canelli	2061	12005	Canelli
5060	Loazzolo		380	12005	Canelli	397	12005	Canelli
5063	Moasca		401	12005	Canelli	398	12005	Canelli
5066	Mombercelli		2214	12005	Canelli	2197	12005	Canelli
5071	Mongardino		986	12005	Canelli	891	12005	Canelli

## XIV LEGISLATURA - DISEGNI DI LEGGE E RELAZIONI - DOCUMENTI

Camera dei Deputati - aree amministrative dei collegi uninominali 2005

codice comune / area sub comunale	nome comune	nome area sub comunale	popolazione censimento 2001	codice collegio camera 2005	denominazione Commissione Collegio camera 2005	popolazione censimento 1991	codice collegio camera 1993	nome collegio camera 1993
5074	Montaldo Scarampi		688	12005	Canelli	605	12005	Canelli
5076	Montegrosso d'Asti		2084	12005	Canelli	2099	12005	Canelli
5080	Nizza Monferrato		10019	12005	Canelli	10031	12005	Canelli
5090	Revigliasco d'Asti		859	12005	Canelli	816	12005	Canelli
5097	San Damiano d'Asti		7622	12005	Canelli	7263	12005	Canelli
5099	San Martino Alfieri		704	12005	Canelli	705	12005	Canelli
5100	San Marzano Oliveto		1012	12005	Canelli	934	12005	Canelli
5101	San Paolo Solbrito		1059	12005	Canelli	856	12005	Canelli
5112	Valfenera		2128	12005	Canelli	1993	12005	Canelli
5113	Vesime		678	12005	Canelli	779	12005	Canelli
5116	Vigliano d'Asti		823	12005	Canelli	792	12005	Canelli
5118	Villanova d'Asti		4717	12005	Canelli	4391	12005	Canelli
5002	Albugnano		462	12006	Asti	417	12006	Asti
5004	Aramengo		604	12006	Asti	522	12006	Asti
5005	Asti		71276	12006	Asti	73557	12006	Asti
5007	Baldichieri d'Asti		1009	12006	Asti	995	12006	Asti
5009	Berzano di San Pietro		406	12006	Asti	354	12006	Asti
5012	Buttigiera d'Asti		1996	12006	Asti	1954	12006	Asti
5014	Calliano		1406	12006	Asti	1393	12006	Asti
5016	Camerano Casasco		494	12006	Asti	445	12006	Asti
5018	Cantarana		839	12006	Asti	733	12006	Asti
5019	Capriglio		309	12006	Asti	230	12006	Asti
5020	Casorzo		687	12006	Asti	697	12006	Asti
5023	Castagnole Monferrato		1234	12006	Asti	1226	12006	Asti
5025	Castell'Alfero		2691	12006	Asti	2580	12006	Asti
5026	Castellero		291	12006	Asti	281	12006	Asti
5031	Castelnuovo Don Bosco		3038	12006	Asti	2793	12006	Asti
5035	Cerreto d'Asti		241	12006	Asti	276	12006	Asti
5038	Chiusano d'Asti		254	12006	Asti	255	12006	Asti
5039	Cinaglio		459	12006	Asti	426	12006	Asti
5042	Cocconato		1540	12006	Asti	1548	12006	Asti
5044	Corsione		169	12006	Asti	185	12006	Asti
5045	Cortandone		290	12006	Asti	253	12006	Asti
5046	Cortanze		289	12006	Asti	295	12006	Asti

## XIV LEGISLATURA - DISEGNI DI LEGGE E RELAZIONI - DOCUMENTI

Camera dei Deputati - aree amministrative dei collegi uninominali 2005

codice comune / area sub comunale	nome comune	nome area sub comunale	popolazione censimento 2001	codice collegio camera 2005	denominazione Commissione Collegio camera 2005	popolazione censimento 1991	codice collegio camera 1993	nome collegio camera 1993
5047	Cortazzo		626	12006	Asti	539	12006	Asti
5049	Cossombrato		488	12006	Asti	426	12006	Asti
5051	Cunico		497	12006	Asti	470	12006	Asti
5055	Frinco		690	12006	Asti	636	12006	Asti
5056	Grana		611	12006	Asti	675	12006	Asti
5057	Grazzano Badoglio		639	12006	Asti	705	12006	Asti
5062	Mareto		358	12006	Asti	345	12006	Asti
5067	Monale		892	12006	Asti	843	12006	Asti
5069	Moncalvo		3320	12006	Asti	3523	12006	Asti
5070	Moncucco Torinese		811	12006	Asti	749	12006	Asti
5073	Montafia		934	12006	Asti	855	12006	Asti
5075	Montechiaro d'Asti		1382	12006	Asti	1395	12006	Asti
5077	Montemagno		1205	12006	Asti	1180	12006	Asti
5079	Moransengo		230	12006	Asti	208	12006	Asti
5082	Passerano Marmorito		450	12006	Asti	440	12006	Asti
5083	Penango		538	12006	Asti	492	12006	Asti
5084	Piea		568	12006	Asti	505	12006	Asti
5085	Pino d'Asti		226	12006	Asti	189	12006	Asti
5086	Piova Massala		640	12006	Asti	649	12006	Asti
5087	Portacomaro		1992	12006	Asti	1844	12006	Asti
5089	Refrancore		1560	12006	Asti	1546	12006	Asti
5091	Roatto		373	12006	Asti	323	12006	Asti
5092	Robella		562	12006	Asti	560	12006	Asti
5103	Scurzolengo		637	12006	Asti	569	12006	Asti
5106	Settime		537	12006	Asti	520	12006	Asti
5107	Soglio		135	12006	Asti	150	12006	Asti
5108	Tigliole		1605	12006	Asti	1489	12006	Asti
5109	Tonco		891	12006	Asti	919	12006	Asti
5110	Tonengo		192	12006	Asti	186	12006	Asti
5114	Viale		267	12006	Asti	258	12006	Asti
5115	Viatigi		1003	12006	Asti	1103	12006	Asti
5117	Villafanca d'Asti		2942	12006	Asti	2867	12006	Asti
5119	Villa San Secondo		384	12006	Asti	408	12006	Asti
5121	Montiglio Monferrato		1747	12006	Asti	1826	12006	Asti

## XIV LEGISLATURA - DISEGNI DI LEGGE E RELAZIONI - DOCUMENTI

Camera dei Deputati - aree amministrative dei collegi uninominali 2005

codice comune / area sub comunale	nome comune	nome area sub comunale	popolazione censimento 2001	codice collegio camera 2005	denominazione Commissione Collegio camera 2005	popolazione censimento 1991	codice collegio camera 1993	nome collegio camera 1993
6004	Alfiano Natta		793	12007	Casale Monferrato	806	12007	Casale Monferrato
6007	Altavilla Monferrato		480	12007	Casale Monferrato	516	12007	Casale Monferrato
6011	Balzola		1444	12007	Casale Monferrato	1586	12007	Casale Monferrato
6013	Bassignana		1737	12007	Casale Monferrato	1709	12009	Novi Ligure
6020	Borgo San Martino		1366	12007	Casale Monferrato	1382	12007	Casale Monferrato
6023	Bozzole		293	12007	Casale Monferrato	329	12007	Casale Monferrato
6026	Camagna Monferrato		537	12007	Casale Monferrato	596	12007	Casale Monferrato
6027	Camino		734	12007	Casale Monferrato	845	12007	Casale Monferrato
6039	Casale Monferrato		35244	12007	Casale Monferrato	38962	12007	Casale Monferrato
6050	Castelletto Merli		470	12007	Casale Monferrato	486	12007	Casale Monferrato
6051	Castelletto Monferrato		1428	12007	Casale Monferrato	1289	12007	Casale Monferrato
6056	Cella Monte		509	12007	Casale Monferrato	516	12007	Casale Monferrato
6057	Cereseto		431	12007	Casale Monferrato	426	12007	Casale Monferrato
6059	Cerrina Monferrato		1599	12007	Casale Monferrato	1612	12007	Casale Monferrato
6060	Coniolo		422	12007	Casale Monferrato	398	12007	Casale Monferrato
6061	Conzano		1005	12007	Casale Monferrato	868	12007	Casale Monferrato
6064	Cuccaro Monferrato		367	12007	Casale Monferrato	404	12007	Casale Monferrato
6072	Frassinello Monferrato		562	12007	Casale Monferrato	614	12007	Casale Monferrato
6073	Frassineto Po		1465	12007	Casale Monferrato	1363	12007	Casale Monferrato
6076	Fubine		1683	12007	Casale Monferrato	1701	12008	Alessandria
6077	Gabiano		1259	12007	Casale Monferrato	1360	12007	Casale Monferrato
6082	Giarole		690	12007	Casale Monferrato	723	12007	Casale Monferrato
6089	Lu		1213	12007	Casale Monferrato	1295	12007	Casale Monferrato
6094	Mirabello Monferrato		1361	12007	Casale Monferrato	1355	12007	Casale Monferrato
6097	Mombello Monferrato		1095	12007	Casale Monferrato	1148	12007	Casale Monferrato
6099	Moncestino		226	12007	Casale Monferrato	229	12007	Casale Monferrato
6105	Montecastello		340	12007	Casale Monferrato	353	12008	Alessandria
6109	Morano sul Po		1569	12007	Casale Monferrato	1558	12007	Casale Monferrato
6113	Murisengo		1511	12007	Casale Monferrato	1670	12007	Casale Monferrato
6115	Occimiano		1385	12007	Casale Monferrato	1415	12007	Casale Monferrato
6116	Odalengo Grande		533	12007	Casale Monferrato	524	12007	Casale Monferrato
6117	Odalengo Piccolo		274	12007	Casale Monferrato	280	12007	Casale Monferrato
6118	Olivola		145	12007	Casale Monferrato	152	12007	Casale Monferrato
6120	Ottiglio		659	12007	Casale Monferrato	724	12007	Casale Monferrato

## XIV LEGISLATURA - DISEGNI DI LEGGE E RELAZIONI - DOCUMENTI

Camera dei Deputati - aree amministrative dei collegi uninominali 2005

codice comune / area sub comunale	nome comune	nome area sub comunale	popolazione censimento 2001	codice collegio camera 2005	denominazione Commissione Collegio camera 2005	popolazione censimento 1991	codice collegio camera 1993	nome collegio camera 1993
6123	Ozzano Monferrato		1567	12007	Casale Monferrato	1591	12007	Casale Monferrato
6128	Peceitto di Valenza		1312	12007	Casale Monferrato	1249	12007	Casale Monferrato
6129	Pietra Marazzi		932	12007	Casale Monferrato	780	12008	Alessandria
6131	Pomaro Monferrato		423	12007	Casale Monferrato	416	12007	Casale Monferrato
6133	Ponestura		1558	12007	Casale Monferrato	1639	12007	Casale Monferrato
6135	Ponzano Monferrato		404	12007	Casale Monferrato	437	12007	Casale Monferrato
6141	Quarignento		1296	12007	Casale Monferrato	1281	12007	Casale Monferrato
6145	Rivarone		372	12007	Casale Monferrato	345	12008	Alessandria
6149	Rosignano Monferrato		1650	12007	Casale Monferrato	1594	12007	Casale Monferrato
6150	Sala Monferrato		475	12007	Casale Monferrato	501	12007	Casale Monferrato
6153	San Giorgio Monferrato		1279	12007	Casale Monferrato	1325	12007	Casale Monferrato
6154	San Salvatore Monferrato		4623	12007	Casale Monferrato	4767	12007	Casale Monferrato
6159	Serralunga di Crea		617	12007	Casale Monferrato	644	12007	Casale Monferrato
6164	Solonghelo		245	12007	Casale Monferrato	254	12007	Casale Monferrato
6171	Terruggia		812	12007	Casale Monferrato	767	12007	Casale Monferrato
6173	Ticheto		1384	12007	Casale Monferrato	1357	12007	Casale Monferrato
6175	Treville		280	12007	Casale Monferrato	296	12007	Casale Monferrato
6177	Valenza		20339	12007	Casale Monferrato	21402	12007	Casale Monferrato
6178	Valmacca		1099	12007	Casale Monferrato	1153	12007	Casale Monferrato
6179	Vignale Monferrato		1141	12007	Casale Monferrato	1147	12007	Casale Monferrato
6182	Villadeati		521	12007	Casale Monferrato	572	12007	Casale Monferrato
6184	Villamiroglio		312	12007	Casale Monferrato	331	12007	Casale Monferrato
6185	Villanova Monferrato		1743	12007	Casale Monferrato	1700	12007	Casale Monferrato
5006	Azzano d'Asti		371	12008	Alessandria	327	12005	Canelli
5008	Belveglio		320	12008	Alessandria	339	12005	Canelli
5028	Castello di Annone		1767	12008	Alessandria	1713	12005	Canelli
5036	Cerro Tanaro		592	12008	Alessandria	584	12005	Canelli
5048	Cortigione		568	12008	Alessandria	560	12005	Canelli
5058	Incisa Scapaccino		2031	12008	Alessandria	2054	12005	Canelli
5093	Rocca d'Arazzo		941	12008	Alessandria	919	12005	Canelli
5096	Rocchetta Tanaro		1410	12008	Alessandria	1501	12005	Canelli
5111	Vaglio Serra		298	12008	Alessandria	273	12005	Canelli
5120	Vinchio		698	12008	Alessandria	725	12005	Canelli
6003	Alessandria		85438	12008	Alessandria	90753	12008	Alessandria

## XIV LEGISLATURA - DISEGNI DI LEGGE E RELAZIONI - DOCUMENTI

Camera dei Deputati - aree amministrative dei collegi uninominali 2005

codice comune / area sub comunale	nome comune	nome area sub comunale	popolazione censimento 2001	codice collegio camera 2005	denominazione Commissione Collegio camera 2005	popolazione censimento 1991	codice collegio camera 1993	nome collegio camera 1993
6037	Casal Cermelli		1146	12008	Alessandria	1127	12008	Alessandria
6047	Castellazzo Bormida		4268	12008	Alessandria	4254	12008	Alessandria
6068	Felizzano		2395	12008	Alessandria	2510	12008	Alessandria
6091	Masio		1440	12008	Alessandria	1552	12008	Alessandria
6122	Oviglio		1294	12008	Alessandria	1312	12008	Alessandria
6130	Piovera		736	12008	Alessandria	718	12008	Alessandria
6142	Quattordio		1753	12008	Alessandria	1922	12008	Alessandria
6163	Solero		1685	12008	Alessandria	1718	12008	Alessandria
6002	Abera Ligure		357	12009	Novi Ligure	405	12010	Acqui Terme
6006	Allivioni Cambiò		1019	12009	Novi Ligure	1040	12009	Novi Ligure
6008	Azano Scrivia		392	12009	Novi Ligure	374	12009	Novi Ligure
6010	Avolasca		280	12009	Novi Ligure	329	12009	Novi Ligure
6012	Basaluzzo		1897	12009	Novi Ligure	1884	12009	Novi Ligure
6016	Berzano di Tortona		132	12009	Novi Ligure	143	12009	Novi Ligure
6018	Borghetto di Borbera		1963	12009	Novi Ligure	1793	12010	Acqui Terme
6021	Bosco Marengo		2494	12009	Novi Ligure	2401	12009	Novi Ligure
6024	Brignano-Frascata		500	12009	Novi Ligure	563	12009	Novi Ligure
6025	Cabella Ligure		641	12009	Novi Ligure	754	12010	Acqui Terme
6028	Cantalupo Ligure		555	12009	Novi Ligure	582	12010	Acqui Terme
6030	Carbonara Scrivia		966	12009	Novi Ligure	1016	12009	Novi Ligure
6032	Carezzano		449	12009	Novi Ligure	494	12009	Novi Ligure
6034	Carrega Ligure		119	12009	Novi Ligure	148	12010	Acqui Terme
6040	Casalnoceto		877	12009	Novi Ligure	882	12009	Novi Ligure
6041	Casasco		149	12009	Novi Ligure	171	12009	Novi Ligure
6042	Cassano Spinola		1852	12009	Novi Ligure	2047	12009	Novi Ligure
6045	Castellania		95	12009	Novi Ligure	105	12010	Acqui Terme
6046	Castellar Guidobono		402	12009	Novi Ligure	380	12009	Novi Ligure
6053	Castelnuovo Scrivia		5624	12009	Novi Ligure	5859	12009	Novi Ligure
6058	Cerreto Grue		339	12009	Novi Ligure	360	12009	Novi Ligure
6062	Costa Vescovato		347	12009	Novi Ligure	363	12009	Novi Ligure
6066	Dernice		249	12009	Novi Ligure	292	12009	Novi Ligure
6067	Fabbrica Curone		838	12009	Novi Ligure	952	12009	Novi Ligure
6074	Fresonara		694	12009	Novi Ligure	691	12009	Novi Ligure
6075	Frugarolo		1856	12009	Novi Ligure	1873	12009	Novi Ligure

## XIV LEGISLATURA - DISEGNI DI LEGGE E RELAZIONI - DOCUMENTI

Camera dei Deputati - aree amministrative dei collegi uninominali 2005

codice comune / area sub comunale	nome comune	nome area sub comunale	popolazione censimento 2001	codice collegio camera 2005	denominazione Commissione Collegio camera 2005	popolazione censimento 1991	codice collegio camera 1993	nome collegio camera 1993
6079	Garbagna		681	12009	Novi Ligure	661	12009	Novi Ligure
6080	Gavazzana		127	12009	Novi Ligure	126	12009	Novi Ligure
6083	Gremiasco		361	12009	Novi Ligure	403	12009	Novi Ligure
6085	Gronzona		538	12009	Novi Ligure	511	12010	Acqui Terme
6086	Guazzora		294	12009	Novi Ligure	353	12009	Novi Ligure
6087	Isola Sant'Antonio		766	12009	Novi Ligure	791	12009	Novi Ligure
6096	Molino dei Torti		738	12009	Novi Ligure	804	12009	Novi Ligure
6098	Momperone		232	12009	Novi Ligure	267	12009	Novi Ligure
6100	Mongiardino Ligure		204	12009	Novi Ligure	237	12010	Acqui Terme
6101	Monteale		634	12009	Novi Ligure	697	12009	Novi Ligure
6102	Montacuto		339	12009	Novi Ligure	392	12009	Novi Ligure
6107	Montegioco		306	12009	Novi Ligure	276	12009	Novi Ligure
6108	Montemarzino		352	12009	Novi Ligure	368	12009	Novi Ligure
6114	Novi Ligure		27223	12009	Novi Ligure	30021	12009	Novi Ligure
6124	Paderna		243	12009	Novi Ligure	267	12009	Novi Ligure
6127	Pasturana		1011	12009	Novi Ligure	882	12009	Novi Ligure
6132	Pontecurone		3781	12009	Novi Ligure	4224	12009	Novi Ligure
6137	Pozzol Groppo		397	12009	Novi Ligure	419	12009	Novi Ligure
6138	Pozzolo Formigaro		4771	12009	Novi Ligure	4785	12009	Novi Ligure
6146	Roccatorte Ligure		167	12009	Novi Ligure	167	12010	Acqui Terme
6148	Rocchetta Ligure		220	12009	Novi Ligure	263	12010	Acqui Terme
6151	Sale		4246	12009	Novi Ligure	4363	12009	Novi Ligure
6155	San Sebastiano Curone		543	12009	Novi Ligure	585	12009	Novi Ligure
6156	Sant'Agata Fossili		413	12009	Novi Ligure	362	12009	Novi Ligure
6157	Sardigliano		441	12009	Novi Ligure	460	12010	Acqui Terme
6158	Sarezzano		1156	12009	Novi Ligure	1086	12009	Novi Ligure
6166	Spineto Scivia		322	12009	Novi Ligure	349	12009	Novi Ligure
6174	Tortona		25227	12009	Novi Ligure	27220	12009	Novi Ligure
6180	Vignole Borbera		2037	12009	Novi Ligure	1991	12010	Acqui Terme
6181	Viguzzolo		2884	12009	Novi Ligure	3036	12009	Novi Ligure
6183	Villavermia		932	12009	Novi Ligure	914	12009	Novi Ligure
6186	Villaromagnano		758	12009	Novi Ligure	690	12009	Novi Ligure
6188	Volpedo		1191	12009	Novi Ligure	1214	12009	Novi Ligure
6189	Volpeglino		160	12009	Novi Ligure	161	12009	Novi Ligure

## XIV LEGISLATURA - DISEGNI DI LEGGE E RELAZIONI - DOCUMENTI

Camera dei Deputati - aree amministrative dei collegi uninominali 2005

codice comune / area sub comunale	nome comune	nome area sub comunale	popolazione censimento 2001	codice collegio camera 2005	denominazione Commissione Collegio camera 2005	popolazione censimento 1991	codice collegio camera 1993	nome collegio camera 1993
5010	Bruno		375	12010	Acqui Terme	394	12005	Canelli
5021	Cassinasco		592	12010	Acqui Terme	610	12005	Canelli
5024	Castel Boglione		645	12010	Acqui Terme	702	12005	Canelli
5027	Castelletto Molina		169	12010	Acqui Terme	165	12005	Canelli
5029	Castelnuovo Belbo		930	12010	Acqui Terme	878	12005	Canelli
5032	Castel Rocchero		396	12010	Acqui Terme	464	12005	Canelli
5054	Fontanile		542	12010	Acqui Terme	563	12005	Canelli
5061	Maranzana		307	12010	Acqui Terme	335	12005	Canelli
5064	Mombaldone		269	12010	Acqui Terme	291	12005	Canelli
5065	Mombaruzzo		1163	12010	Acqui Terme	1200	12005	Canelli
5068	Monastero Bormida		970	12010	Acqui Terme	1008	12005	Canelli
5072	Montabone		357	12010	Acqui Terme	382	12005	Canelli
5081	Olmo Gentile		104	12010	Acqui Terme	140	12005	Canelli
5088	Quaranti		199	12010	Acqui Terme	211	12005	Canelli
5094	Roccoverano		529	12010	Acqui Terme	644	12005	Canelli
5095	Rocchetta Palafea		406	12010	Acqui Terme	433	12005	Canelli
5098	San Giorgio Scarampi		140	12010	Acqui Terme	166	12005	Canelli
5104	Serole		163	12010	Acqui Terme	189	12005	Canelli
5105	Sessame		285	12010	Acqui Terme	303	12005	Canelli
6001	Acqui Terme		19184	12010	Acqui Terme	20357	12010	Acqui Terme
6005	Alice Bel Colle		786	12010	Acqui Terme	852	12010	Acqui Terme
6009	Arquata Scrivia		5765	12010	Acqui Terme	6121	12010	Acqui Terme
6014	Belforte Monterrato		448	12010	Acqui Terme	396	12010	Acqui Terme
6015	Bergamasco		765	12010	Acqui Terme	806	12010	Acqui Terme
6017	Bistagno		1733	12010	Acqui Terme	1737	12010	Acqui Terme
6019	Borghetto Alessandrino		611	12010	Acqui Terme	614	12010	Acqui Terme
6022	Bosio		1177	12010	Acqui Terme	1217	12010	Acqui Terme
6029	Capriata d'Orba		1845	12010	Acqui Terme	1839	12010	Acqui Terme
6031	Carentino		313	12010	Acqui Terme	326	12010	Acqui Terme
6033	Carpeneto		913	12010	Acqui Terme	959	12010	Acqui Terme
6035	Carrosio		465	12010	Acqui Terme	474	12010	Acqui Terme
6036	Cartosio		805	12010	Acqui Terme	817	12010	Acqui Terme
6038	Casalleggio Boiro		377	12010	Acqui Terme	339	12010	Acqui Terme
6043	Cassine		3042	12010	Acqui Terme	3130	12010	Acqui Terme



## XIV LEGISLATURA - DISEGNI DI LEGGE E RELAZIONI - DOCUMENTI

Camera dei Deputati - aree amministrative dei collegi uninominali 2005

codice comune / area sub comunale	nome comune	nome area sub comunale	popolazione censimento 2001	codice collegio camera 2005	denominazione Commissione Collegio camera 2005	popolazione censimento 1991	codice collegio camera 1993	nome collegio camera 1993
6044	Cassinelle		864	12010	Acqui Terme	798	12010	Acqui Terme
6048	Castelletto d'Erro		153	12010	Acqui Terme	167	12010	Acqui Terme
6049	Castelletto d'Orba		1891	12010	Acqui Terme	1849	12010	Acqui Terme
6052	Castelnuovo Bormida		648	12010	Acqui Terme	702	12010	Acqui Terme
6054	Castelspina		394	12010	Acqui Terme	371	12008	Alessandria
6055	Cavatore		310	12010	Acqui Terme	320	12010	Acqui Terme
6063	Cremolino		959	12010	Acqui Terme	828	12010	Acqui Terme
6065	Denice		204	12010	Acqui Terme	243	12010	Acqui Terme
6069	Fraconalto		328	12010	Acqui Terme	292	12010	Acqui Terme
6070	Francavilla Bisio		459	12010	Acqui Terme	414	12010	Acqui Terme
6071	Frascaro		418	12010	Acqui Terme	412	12010	Acqui Terme
6078	Gamalerio		778	12010	Acqui Terme	779	12010	Acqui Terme
6081	Gavi		4506	12010	Acqui Terme	4569	12010	Acqui Terme
6084	Grognaudo		321	12010	Acqui Terme	328	12010	Acqui Terme
6088	Lerma		801	12010	Acqui Terme	738	12010	Acqui Terme
6090	Malvicino		121	12010	Acqui Terme	117	12010	Acqui Terme
6092	Melazzo		1185	12010	Acqui Terme	1100	12010	Acqui Terme
6093	Merana		185	12010	Acqui Terme	194	12010	Acqui Terme
6095	Molare		2044	12010	Acqui Terme	2034	12010	Acqui Terme
6103	Montaleo		318	12010	Acqui Terme	364	12010	Acqui Terme
6104	Montaldo Bormida		690	12010	Acqui Terme	663	12010	Acqui Terme
6106	Montechiaro d'Acqui		585	12010	Acqui Terme	585	12010	Acqui Terme
6110	Morbello		459	12010	Acqui Terme	489	12010	Acqui Terme
6111	Mornese		706	12010	Acqui Terme	725	12010	Acqui Terme
6112	Morsasco		718	12010	Acqui Terme	687	12010	Acqui Terme
6119	Orsara Bormida		417	12010	Acqui Terme	418	12010	Acqui Terme
6121	Ovada		11677	12010	Acqui Terme	12212	12010	Acqui Terme
6125	Pareto		688	12010	Acqui Terme	703	12010	Acqui Terme
6126	Parodi Ligure		721	12010	Acqui Terme	745	12010	Acqui Terme
6134	Ponti		677	12010	Acqui Terme	727	12010	Acqui Terme
6136	Ponzone		1206	12010	Acqui Terme	1120	12010	Acqui Terme
6139	Prasco		534	12010	Acqui Terme	493	12010	Acqui Terme
6140	Predosa		2074	12010	Acqui Terme	2104	12010	Acqui Terme
6143	Ricaldone		687	12010	Acqui Terme	677	12010	Acqui Terme

## XIV LEGISLATURA - DISEGNI DI LEGGE E RELAZIONI - DOCUMENTI

## Camera dei Deputati - aree amministrative dei collegi uninominali 2005

codice comune / area sub comunale	nome comune	nome area sub comunale	popolazione censimento 2001	codice collegio camera 2005	denominazione Commissione Collegio camera 2005	popolazione censimento 1991	codice collegio camera 1993	nome collegio camera 1993
6144	Rivalta Bormida		1443	12010	Acqui Terme	1450	12010	Acqui Terme
6147	Rocca Grimalda		1346	12010	Acqui Terme	1260	12010	Acqui Terme
6152	San Cristoforo		575	12010	Acqui Terme	572	12010	Acqui Terme
6160	Serravalle Scrivia		5820	12010	Acqui Terme	6243	12010	Acqui Terme
6161	Sezzadio		1291	12010	Acqui Terme	1445	12010	Acqui Terme
6162	Silvano d'Orba		1830	12010	Acqui Terme	1775	12010	Acqui Terme
6165	Spigno Monferrato		1216	12010	Acqui Terme	1403	12010	Acqui Terme
6167	Siazzano		2108	12010	Acqui Terme	1987	12010	Acqui Terme
6168	Strevi		1972	12010	Acqui Terme	1835	12010	Acqui Terme
6169	Tagliolo Monferrato		1457	12010	Acqui Terme	1392	12010	Acqui Terme
6170	Tassarolo		611	12010	Acqui Terme	558	12010	Acqui Terme
6172	Terzo		846	12010	Acqui Terme	858	12010	Acqui Terme
6176	Trisobbio		682	12010	Acqui Terme	646	12010	Acqui Terme
6187	Visone		1160	12010	Acqui Terme	1201	12010	Acqui Terme
6190	Voltaggio		770	12010	Acqui Terme	815	12010	Acqui Terme
2003	Abano Vercellese		339	12011	Vercelli	340	12011	Vercelli
2004	Alice Castello		2603	12011	Vercelli	2474	12011	Vercelli
2006	Arborio		1033	12011	Vercelli	1007	12011	Vercelli
2007	Asigliano Vercellese		1417	12011	Vercelli	1446	12011	Vercelli
2009	Balocco		262	12011	Vercelli	267	12011	Vercelli
2011	Bianzé		2038	12011	Vercelli	2166	12011	Vercelli
2015	Borgo d'Ale		2565	12011	Vercelli	2685	12011	Vercelli
2017	Borgo Vercelli		2158	12011	Vercelli	2149	12011	Vercelli
2021	Buronzo		951	12011	Vercelli	1021	12011	Vercelli
2030	Caresana		1068	12011	Vercelli	1159	12011	Vercelli
2031	Caresanablot		988	12011	Vercelli	768	12011	Vercelli
2032	Carisio		956	12011	Vercelli	992	12011	Vercelli
2033	Casanova Eivo		246	12011	Vercelli	239	12011	Vercelli
2035	San Giacomo Vercellese		356	12011	Vercelli	435	12011	Vercelli
2042	Cigliano		4523	12011	Vercelli	4654	12011	Vercelli
2045	Collobiano		114	12011	Vercelli	135	12011	Vercelli
2047	Costanzana		873	12011	Vercelli	912	12011	Vercelli
2049	Crescentino		7609	12011	Vercelli	7150	12011	Vercelli
2052	Crova		429	12011	Vercelli	472	12011	Vercelli

## XIV LEGISLATURA - DISEGNI DI LEGGE E RELAZIONI - DOCUMENTI

Camera dei Deputati - aree amministrative dei collegi uninominali 2005

codice comune / area sub comunale	nome comune	nome area sub comunale	popolazione censimento 2001	codice collegio camera 2005	denominazione Commissione Collegio camera 2005	popolazione censimento 1991	codice collegio camera 1993	nome collegio camera 1993
2054	Desana		1040	12011	Vercelli	1053	12011	Vercelli
2058	Fontanetto Po		1233	12011	Vercelli	1190	12011	Vercelli
2059	Fornigliana		561	12011	Vercelli	625	12011	Vercelli
2062	Ghislarengo		833	12011	Vercelli	793	12011	Vercelli
2065	Greggio		375	12011	Vercelli	388	12011	Vercelli
2067	Lamporo		522	12011	Vercelli	500	12011	Vercelli
2068	Lenta		931	12011	Vercelli	890	12011	Vercelli
2070	Lignana		543	12011	Vercelli	480	12011	Vercelli
2071	Livorno Ferraris		4320	12011	Vercelli	4495	12011	Vercelli
2079	Moncrivello		1477	12011	Vercelli	1460	12011	Vercelli
2082	Motta de' Conti		851	12011	Vercelli	896	12011	Vercelli
2088	Olcenengo		607	12011	Vercelli	568	12011	Vercelli
2089	Oldenico		254	12011	Vercelli	268	12011	Vercelli
2090	Palazzo Vercellese		1328	12011	Vercelli	1325	12011	Vercelli
2091	Pertengo		338	12011	Vercelli	367	12011	Vercelli
2093	Pezzana		1129	12011	Vercelli	1087	12011	Vercelli
2104	Prarolo		589	12011	Vercelli	585	12011	Vercelli
2108	Quinto Vercellese		418	12011	Vercelli	491	12011	Vercelli
2115	Rive		417	12011	Vercelli	385	12011	Vercelli
2118	Ronsecco		616	12011	Vercelli	673	12011	Vercelli
2122	Rovasenda		1010	12011	Vercelli	1056	12011	Vercelli
2126	Salasco		251	12011	Vercelli	240	12011	Vercelli
2127	Sali Vercellese		131	12011	Vercelli	174	12011	Vercelli
2128	Saluggia		4074	12011	Vercelli	4063	12011	Vercelli
2131	San Germano Vercellese		1811	12011	Vercelli	1917	12011	Vercelli
2133	Santhia		9253	12011	Vercelli	9308	12011	Vercelli
2142	Stroppiana		1200	12011	Vercelli	1179	12011	Vercelli
2147	Tricerro		621	12011	Vercelli	637	12011	Vercelli
2148	Trino		7605	12011	Vercelli	8217	12011	Vercelli
2150	Tronzano Vercellese		3519	12011	Vercelli	3524	12011	Vercelli
2158	Vercelli		45132	12011	Vercelli	49458	12011	Vercelli
2163	Villarboit		547	12011	Vercelli	581	12011	Vercelli
2164	Viliata		1624	12011	Vercelli	1620	12011	Vercelli
2002	Alagna Valsesia		457	12012	Cossato	432	12012	Cossato

## XIV LEGISLATURA - DISEGNI DI LEGGE E RELAZIONI - DOCUMENTI

Camera dei Deputati - aree amministrative dei collegi uninominali 2005

codice comune / area sub comunale	nome comune	nome area sub comunale	popolazione censimento 2001	codice collegio camera 2005	denominazione Commissione Collegio camera 2005	popolazione censimento 1991	codice collegio camera 1993	nome collegio camera 1993
2008	Balmuccia		100	12012	Cossato	117	12012	Cossato
2014	Bocciolo		277	12012	Cossato	339	12012	Cossato
2016	Borgosesia		13926	12012	Cossato	14731	12012	Cossato
2019	Breia		191	12012	Cossato	199	12012	Cossato
2025	Camperogno		228	12012	Cossato	234	12012	Cossato
2029	Carcoforo		73	12012	Cossato	84	12012	Cossato
2038	Cello		903	12012	Cossato	851	12012	Cossato
2041	Cervatto		49	12012	Cossato	51	12012	Cossato
2043	Civiasco		257	12012	Cossato	236	12012	Cossato
2048	Cravagliana		276	12012	Cossato	312	12012	Cossato
2057	Fobello		249	12012	Cossato	310	12012	Cossato
2061	Gattinara		8612	12012	Cossato	8701	12012	Cossato
2066	Guardabosone		339	12012	Cossato	322	12012	Cossato
2072	Lozzolo		816	12012	Cossato	815	12012	Cossato
2078	Mollia		100	12012	Cossato	113	12012	Cossato
2096	Pila		114	12012	Cossato	114	12012	Cossato
2097	Piode		197	12012	Cossato	182	12012	Cossato
2102	Postua		594	12012	Cossato	559	12012	Cossato
2107	Quarona		4252	12012	Cossato	4114	12012	Cossato
2110	Rassa		71	12012	Cossato	82	12012	Cossato
2111	Rima San Giuseppe		76	12012	Cossato	85	12012	Cossato
2112	Rimasco		154	12012	Cossato	180	12012	Cossato
2113	Rimella		142	12012	Cossato	195	12012	Cossato
2114	Riva Valdobbia		230	12012	Cossato	239	12012	Cossato
2116	Roasio		2462	12012	Cossato	2495	12012	Cossato
2121	Rossa		185	12012	Cossato	203	12012	Cossato
2123	Sabbia		93	12012	Cossato	134	12012	Cossato
2134	Scopa		369	12012	Cossato	390	12012	Cossato
2135	Scopello		442	12012	Cossato	454	12012	Cossato
2137	Serravalle Sesia		5008	12012	Cossato	5040	12012	Cossato
2152	Valduggia		2363	12012	Cossato	2416	12012	Cossato
2156	Varallo		7397	12012	Cossato	8025	12012	Cossato
2166	Vooca		139	12012	Cossato	151	12012	Cossato
96001	Alliohe		317	12012	Cossato	333	12012	Cossato

## XIV LEGISLATURA - DISEGNI DI LEGGE E RELAZIONI - DOCUMENTI

Camera dei Deputati - aree amministrative dei collegi uninominali 2005

codice comune / area sub comunale	nome comune	nome area sub comunale	popolazione censimento 2001	codice collegio camera 2005	denominazione Commissione Collegio camera 2005	popolazione censimento 1991	codice collegio camera 1993	nome collegio camera 1993
96005	Bioglio		1087	12012	Cossato	1084	12012	Cossato
96007	Brunengo		2101	12012	Cossato	2048	12012	Cossato
96008	Callabiana		144	12012	Cossato	170	12012	Cossato
96009	Camandona		401	12012	Cossato	435	12012	Cossato
96013	Caprile		210	12012	Cossato	220	12012	Cossato
96014	Casapinta		449	12012	Cossato	461	12012	Cossato
96015	Castelletto Cervo		858	12012	Cossato	755	12012	Cossato
96017	Cerreto Castello		668	12012	Cossato	568	12012	Cossato
96019	Coggiola		2360	12012	Cossato	2579	12012	Cossato
96020	Cossato		15266	12012	Cossato	15321	12012	Cossato
96021	Crevacuore		1876	12012	Cossato	1935	12012	Cossato
96022	Crosa		336	12012	Cossato	343	12012	Cossato
96023	Curino		475	12012	Cossato	507	12012	Cossato
96027	Giffenga		111	12012	Cossato	106	12012	Cossato
96029	Lessona		2450	12012	Cossato	2301	12012	Cossato
96032	Masserano		2314	12012	Cossato	2283	12012	Cossato
96033	Mezzana Montigiengo		647	12012	Cossato	746	12012	Cossato
96037	Mottalciata		1416	12012	Cossato	1343	12012	Cossato
96042	Pettinengo		1599	12012	Cossato	1703	12012	Cossato
96043	Piatto		552	12012	Cossato	507	12012	Cossato
96048	Portula		1486	12012	Cossato	1651	12012	Cossato
96050	Pray		2439	12012	Cossato	2683	12012	Cossato
96051	Quaregna		1298	12012	Cossato	1296	12012	Cossato
96061	Selve Marcone		103	12012	Cossato	113	12012	Cossato
96062	Soprana		835	12012	Cossato	940	12012	Cossato
96064	Sostegno		784	12012	Cossato	773	12012	Cossato
96065	Strona		1175	12012	Cossato	1216	12012	Cossato
96070	Trivero		6883	12012	Cossato	7331	12012	Cossato
96071	Valdengo		2525	12012	Cossato	2440	12012	Cossato
96072	Vallanzengo		250	12012	Cossato	262	12012	Cossato
96073	Valle Mosso		3957	12012	Cossato	4350	12012	Cossato
96074	Valle San Nicolao		1141	12012	Cossato	1206	12012	Cossato
96075	Veglio		660	12012	Cossato	706	12012	Cossato
96077	Vigliano Biellese		8416	12012	Cossato	8286	12012	Cossato

## XIV LEGISLATURA - DISEGNI DI LEGGE E RELAZIONI - DOCUMENTI

Camera dei Deputati - aree amministrative dei collegi uninominali 2005

codice comune / area sub comunale	nome comune	nome area sub comunale	popolazione censimento 2001	codice collegio camera 2005	denominazione Commissione Collegio camera 2005	popolazione censimento 1991	codice collegio camera 1993	nome collegio camera 1993
96078	Villa del Bosco		375	12012	Cossato	405	12012	Cossato
96084	Mosso		1802	12012	Cossato	1912	12012	Cossato
96002	Andorno Micca		3549	12013	Biella	3681	12013	Biella
96003	Benna		1164	12013	Biella	1111	12013	Biella
96004	Biella		45740	12013	Biella	48324	12013	Biella
96006	Borriana		850	12013	Biella	914	12013	Biella
96010	Camburzano		1184	12013	Biella	1223	12013	Biella
96011	Campiglia Cervo		178	12013	Biella	200	12013	Biella
96012	Candelo		7804	12013	Biella	7697	12013	Biella
96016	Cavaglia		3666	12013	Biella	3612	12013	Biella
96018	Cerrione		2809	12013	Biella	2628	12013	Biella
96024	Donato		725	12013	Biella	731	12013	Biella
96025	Dorzano		446	12013	Biella	387	12013	Biella
96026	Gaglianico		3837	12013	Biella	3934	12013	Biella
96028	Graglia		1609	12013	Biella	1615	12013	Biella
96030	Magnano		376	12013	Biella	381	12013	Biella
96031	Massazza		579	12013	Biella	619	12013	Biella
96034	Miagliano		592	12013	Biella	624	12013	Biella
96035	Mongrando		4022	12013	Biella	4020	12013	Biella
96038	Muzzano		673	12013	Biella	653	12013	Biella
96039	Neiro		1018	12013	Biella	989	12013	Biella
96040	Occhieppo Inferiore		3947	12013	Biella	4194	12013	Biella
96041	Occhieppo Superiore		2862	12013	Biella	2812	12013	Biella
96044	Piedicavallo		187	12013	Biella	191	12013	Biella
96046	Pollone		2223	12013	Biella	2135	12013	Biella
96047	Ponderano		3833	12013	Biella	3696	12013	Biella
96049	Pralungo		2743	12013	Biella	2730	12013	Biella
96052	Quittengo		238	12013	Biella	253	12013	Biella
96053	Ronco Biellese		1540	12013	Biella	1514	12013	Biella
96054	Roppolo		855	12013	Biella	787	12013	Biella
96055	Rosazza		89	12013	Biella	118	12013	Biella
96056	Sagliano Micca		1676	12013	Biella	1811	12013	Biella
96057	Sala Biellese		601	12013	Biella	615	12013	Biella
96058	Salussola		2030	12013	Biella	2106	12013	Biella

## XIV LEGISLATURA - DISEGNI DI LEGGE E RELAZIONI - DOCUMENTI

Camera dei Deputati - aree amministrative dei collegi uninominali 2005

codice comune / area sub comunale	nome comune	nome area sub comunale	popolazione censimento 2001	codice collegio camera 2005	denominazione Commissione Collegio camera 2005	popolazione censimento 1991	codice collegio camera 1993	nome collegio camera 1993
96059	Sandigliano		2733	12013	Biella	2662	12013	Biella
96060	San Paolo Cervo		146	12013	Biella	183	12013	Biella
96063	Sordevolo		1334	12013	Biella	1304	12013	Biella
96066	Tavigliano		936	12013	Biella	861	12013	Biella
96067	Ternengo		307	12013	Biella	320	12013	Biella
96068	Tollegno		2679	12013	Biella	2928	12013	Biella
96069	Torrazzo		188	12013	Biella	195	12013	Biella
96076	Verrone		1134	12013	Biella	1133	12013	Biella
96079	Villanova Biellese		196	12013	Biella	209	12013	Biella
96080	Viverone		1417	12013	Biella	1351	12013	Biella
96081	Zimone		404	12013	Biella	404	12013	Biella
96082	Zubiena		1271	12013	Biella	1129	12013	Biella
96083	Zumaglia		1073	12013	Biella	989	12013	Biella
3018	Bianfrate		1103	12014	Novara	1184	12014	Novara
3023	Borgolavezzaro		1879	12014	Novara	1863	12014	Novara
3027	Briona		1133	12014	Novara	1117	12014	Novara
3030	Callignaga		2345	12014	Novara	2212	12014	Novara
3036	Carpignano Sesia		2543	12014	Novara	2495	12014	Novara
3037	Casalbeltrame		832	12014	Novara	673	12014	Novara
3039	Casaleggio Novara		847	12014	Novara	766	12014	Novara
3040	Casalino		1456	12014	Novara	1504	12014	Novara
3041	Casalvolone		812	12014	Novara	797	12014	Novara
3042	Castellazzo Novarese		260	12014	Novara	272	12014	Novara
3069	Garbagna Novarese		964	12014	Novara	851	12014	Novara
3077	Granzo Con Monticello		1216	12014	Novara	1065	12014	Novara
3083	Landiona		587	12014	Novara	633	12014	Novara
3090	Mandello Vitta		262	12014	Novara	269	12014	Novara
3104	Nibbiola		720	12014	Novara	641	12014	Novara
3106	Novara		100910	12014	Novara	101112	12014	Novara
3129	Recetto		897	12014	Novara	854	12014	Novara
3134	San Nazzaro Sesia		726	12014	Novara	701	12014	Novara
3135	San Pietro Mosezzo		1738	12014	Novara	1674	12014	Novara
3138	Sillavengo		567	12014	Novara	588	12014	Novara
3144	Terdobbiate		470	12014	Novara	486	12014	Novara

## XIV LEGISLATURA - DISEGNI DI LEGGE E RELAZIONI - DOCUMENTI

Camera dei Deputati - aree amministrative dei collegi uninominali 2005

codice comune / area sub comunale	nome comune	nome area sub comunale	popolazione censimento 2001	codice collegio camera 2005	denominazione Commissione Collegio camera 2005	popolazione censimento 1991	codice collegio camera 1993	nome collegio camera 1993
3146	Tornaco		878	12014	Novara	839	12014	Novara
3158	Vespolate		2076	12014	Novara	2108	12014	Novara
3159	Vicolungo		842	12014	Novara	815	12014	Novara
3164	Vinzaglio		609	12014	Novara	607	12014	Novara
3001	Agrate Conturbia		1184	12015	Trecate	1039	12015	Trecate
3012	Barengo		942	12015	Trecate	941	12015	Trecate
3016	Bellinzago Novarese		8365	12015	Trecate	8140	12015	Trecate
3021	Bogogno		1159	12015	Trecate	1122	12015	Trecate
3025	Borgo Ticino		3853	12015	Trecate	3329	12015	Trecate
3032	Cameri		9673	12015	Trecate	9331	12015	Trecate
3043	Castelletto Sopra Ticino		8755	12015	Trecate	7965	12015	Trecate
3044	Cavaglietto		396	12015	Trecate	407	12015	Trecate
3045	Cavaglio d'Agogna		1282	12015	Trecate	1277	12015	Trecate
3049	Cerano		6665	12015	Trecate	7070	12015	Trecate
3052	Comignago		939	12015	Trecate	765	12015	Trecate
3055	Cressa		1431	12015	Trecate	1448	12015	Trecate
3060	Divignano		1232	12015	Trecate	1093	12015	Trecate
3065	Fara Novarese		2115	12015	Trecate	2087	12015	Trecate
3066	Fontaneto d'Agogna		2549	12015	Trecate	2472	12015	Trecate
3068	Galliate		13448	12015	Trecate	13341	12015	Trecate
3071	Gattico		3134	12015	Trecate	3077	12015	Trecate
3073	Ghemme		3722	12015	Trecate	3816	12015	Trecate
3091	Marano Ticino		1407	12015	Trecate	1328	12015	Trecate
3097	Mezzomerico		951	12015	Trecate	776	12015	Trecate
3100	Momo		2732	12015	Trecate	2881	12015	Trecate
3108	Oleggio		12191	12015	Trecate	11314	12015	Trecate
3121	Pombia		1818	12015	Trecate	1291	12015	Trecate
3131	Romentino		4240	12015	Trecate	4401	12015	Trecate
3139	Sizzano		1458	12015	Trecate	1434	12015	Trecate
3141	Sozzago		859	12015	Trecate	732	12015	Trecate
3143	Suno		2834	12015	Trecate	2734	12015	Trecate
3149	Trecate		16915	12015	Trecate	14845	12015	Trecate
3153	Vaprio d'Agogna		950	12015	Trecate	920	12015	Trecate
3154	Varallo Pombia		4403	12015	Trecate	4107	12015	Trecate



## XIV LEGISLATURA - DISEGNI DI LEGGE E RELAZIONI - DOCUMENTI

Camera dei Deputati - aree amministrative dei collegi uninominali 2005

codice comune / area sub comunale	nome comune	nome area sub comunale	popolazione censimento 2001	codice collegio camera 2005	denominazione Commissione Collegio camera 2005	popolazione censimento 1991	codice collegio camera 1993	nome collegio camera 1993
3157	Veruno		1576	12015	Trecale	1378	12015	Trecale
3002	Aneno		895	12016	Borgomanero	891	12016	Borgomanero
3006	Armeno		2187	12016	Borgomanero	2166	12016	Borgomanero
3008	Arona		14310	12016	Borgomanero	15543	12016	Borgomanero
3019	Boca		1186	12016	Borgomanero	1125	12016	Borgomanero
3022	Bolzano Novarese		1040	12016	Borgomanero	950	12016	Borgomanero
3024	Borgomanero		19315	12016	Borgomanero	19102	12016	Borgomanero
3026	Briga Novarese		2694	12016	Borgomanero	2603	12016	Borgomanero
3047	Cavallirio		1213	12016	Borgomanero	1012	12016	Borgomanero
3051	Colazza		416	12016	Borgomanero	417	12016	Borgomanero
3058	Cureggio		2251	12016	Borgomanero	2139	12016	Borgomanero
3062	Dornelletto		2482	12016	Borgomanero	2593	12016	Borgomanero
3070	Gargallo		1673	12016	Borgomanero	1557	12016	Borgomanero
3076	Gozzano		5982	12016	Borgomanero	5986	12016	Borgomanero
3079	Grignasco		4704	12016	Borgomanero	4724	12016	Borgomanero
3082	Invorio		3732	12016	Borgomanero	3493	12016	Borgomanero
3084	Lesa		2401	12016	Borgomanero	2309	12016	Borgomanero
3088	Maggiora		1664	12016	Borgomanero	1579	12016	Borgomanero
3093	Massino Visconti		1090	12016	Borgomanero	967	12016	Borgomanero
3095	Meina		2341	12016	Borgomanero	2089	12016	Borgomanero
3098	Miasino		953	12016	Borgomanero	932	12016	Borgomanero
3103	Nebbiuno		1561	12016	Borgomanero	1299	12016	Borgomanero
3109	Oleggio Castello		1729	12016	Borgomanero	1398	12016	Borgomanero
3112	Orta San Giulio		1119	12016	Borgomanero	1009	12016	Borgomanero
3114	Paruzzaro		1588	12016	Borgomanero	1396	12016	Borgomanero
3115	Pella		1148	12016	Borgomanero	1180	12016	Borgomanero
3116	Pettinasco		1310	12016	Borgomanero	1218	12016	Borgomanero
3119	Pisano		770	12016	Borgomanero	595	12016	Borgomanero
3120	Pogno		1488	12016	Borgomanero	1513	12016	Borgomanero
3122	Prato Sesia		1936	12016	Borgomanero	1928	12016	Borgomanero
3130	Romagnano Sesia		4216	12016	Borgomanero	4329	12016	Borgomanero
3133	San Maurizio d'Opaglio		3066	12016	Borgomanero	2818	12016	Borgomanero
3140	Soriso		730	12016	Borgomanero	767	12016	Borgomanero
103004	Arola		279	12016	Borgomanero	291	12016	Borgomanero

## XIV LEGISLATURA - DISEGNI DI LEGGE E RELAZIONI - DOCUMENTI

Camera dei Deputati - aree amministrative dei collegi uninominali 2005

codice comune / area sub comunale	nome comune	nome area sub comunale	popolazione censimento 2001	codice collegio camera 2005	denominazione Commissione Collegio camera 2005	popolazione censimento 1991	codice collegio camera 1993	nome collegio camera 1993
103019	Casale Corte Cerro		3252	12016	Borgomanero	3035	12016	Borgomanero
103022	Cesara		606	12016	Borgomanero	579	12016	Borgomanero
103032	Germagno		204	12016	Borgomanero	199	12016	Borgomanero
103035	Gravellona Toce		7539	12016	Borgomanero	7854	12016	Borgomanero
103038	Loregia		283	12016	Borgomanero	357	12016	Borgomanero
103040	Madonna del Sasso		446	12016	Borgomanero	417	12016	Borgomanero
103043	Massiola		173	12016	Borgomanero	192	12016	Borgomanero
103048	Nonio		883	12016	Borgomanero	851	12016	Borgomanero
103050	Omegna		15373	12016	Borgomanero	15371	12016	Borgomanero
103058	Quarna Sopra		318	12016	Borgomanero	328	12016	Borgomanero
103059	Quarna Sotto		427	12016	Borgomanero	475	12016	Borgomanero
103069	Valstrona		1270	12016	Borgomanero	1348	12016	Borgomanero
103001	Antrona Schieranco		544	12017	Verbania	604	12017	Verbania
103002	Anzola d'Ossola		443	12017	Verbania	442	12017	Verbania
103003	Arizzano		1890	12017	Verbania	1868	12017	Verbania
103005	Aurano		118	12017	Verbania	133	12017	Verbania
103006	Baceno		961	12017	Verbania	977	12017	Verbania
103007	Bannio Anzino		582	12017	Verbania	619	12017	Verbania
103008	Baveno		4554	12017	Verbania	4510	12017	Verbania
103009	Bee		623	12017	Verbania	675	12017	Verbania
103010	Belgrate		521	12017	Verbania	510	12017	Verbania
103011	Beura-Cardezza		1372	12017	Verbania	1351	12017	Verbania
103012	Bognanco		319	12017	Verbania	370	12017	Verbania
103013	Brovello-Carpugnino		546	12017	Verbania	437	12017	Verbania
103014	Calasca-Castiglione		765	12017	Verbania	885	12017	Verbania
103015	Cambiasca		1538	12017	Verbania	1523	12017	Verbania
103016	Cannero Riviera		1050	12017	Verbania	1220	12017	Verbania
103017	Cannobio		4977	12017	Verbania	5234	12017	Verbania
103018	Caprezzo		177	12017	Verbania	165	12017	Verbania
103020	Cavaglio-Spoccia		309	12017	Verbania	320	12017	Verbania
103021	Ceppo Morelli		396	12017	Verbania	410	12017	Verbania
103023	Cossogno		537	12017	Verbania	577	12017	Verbania
103024	Cravaggio		723	12017	Verbania	762	12017	Verbania
103025	Crevoladosola		4695	12017	Verbania	4606	12017	Verbania

## XIV LEGISLATURA - DISEGNI DI LEGGE E RELAZIONI - DOCUMENTI

Camera dei Deputati - aree amministrative dei collegi uninominali 2005

codice comune / area sub comunale	nome comune	nome area sub comunale	popolazione censimento 2001	codice collegio camera 2005	denominazione Commissione Collegio camera 2005	popolazione censimento 1991	codice collegio camera 1993	nome collegio camera 1993
103026	Crodo		1483	12017	Verbania	1614	12017	Verbania
103027	Cursolo-Orasso		119	12017	Verbania	168	12017	Verbania
103028	Domodossola		18466	12017	Verbania	18865	12017	Verbania
103029	Druogno		961	12017	Verbania	980	12017	Verbania
103030	Falmenta		231	12017	Verbania	319	12017	Verbania
103031	Formazza		448	12017	Verbania	461	12017	Verbania
103033	Ghiffa		2336	12017	Verbania	2503	12017	Verbania
103034	Gignese		789	12017	Verbania	850	12017	Verbania
103036	Gurro		310	12017	Verbania	466	12017	Verbania
103037	Intragna		125	12017	Verbania	122	12017	Verbania
103039	Macugnaga		651	12017	Verbania	626	12017	Verbania
103041	Malesco		1473	12017	Verbania	1495	12017	Verbania
103042	Masera		1429	12017	Verbania	1257	12017	Verbania
103044	Mergozzo		2038	12017	Verbania	1990	12017	Verbania
103045	Miazzina		391	12017	Verbania	370	12017	Verbania
103046	Montcrestese		1209	12017	Verbania	1233	12017	Verbania
103047	Montescheno		441	12017	Verbania	460	12017	Verbania
103049	Oggebbio		836	12017	Verbania	925	12017	Verbania
103051	Ornavasso		3231	12017	Verbania	3302	12017	Verbania
103052	Pallanzeno		1210	12017	Verbania	1230	12017	Verbania
103053	Piedimulera		1673	12017	Verbania	1740	12017	Verbania
103054	Pieve Vergonte		2892	12017	Verbania	2811	12017	Verbania
103055	Premeno		769	12017	Verbania	741	12017	Verbania
103056	Premia		603	12017	Verbania	660	12017	Verbania
103057	Premosello-Chiovenda		2054	12017	Verbania	2153	12017	Verbania
103060	Re		830	12017	Verbania	863	12017	Verbania
103061	San Bernardino Verbania		1152	12017	Verbania	1039	12017	Verbania
103062	Santa Maria Maggiore		1207	12017	Verbania	1256	12017	Verbania
103063	Seppiana		182	12017	Verbania	222	12017	Verbania
103064	Stresa		4836	12017	Verbania	4684	12017	Verbania
103065	Toceno		758	12017	Verbania	751	12017	Verbania
103066	Trarego Viggiona		379	12017	Verbania	456	12017	Verbania
103067	Trasquera		279	12017	Verbania	370	12017	Verbania
103068	Trontano		1710	12017	Verbania	1654	12017	Verbania

## Camera dei Deputati - aree amministrative dei collegi uninominali 2005

codice comune / area sub comunale	nome comune	nome area sub comunale	popolazione censimento 2001	codice collegio camera 2005	denominazione Commissione Collegio camera 2005	popolazione censimento 1991	codice collegio camera 1993	nome collegio camera 1993
103070	Vanzone Con San Carlo		512	12017	Verbania	505	12017	Verbania
103071	Varzo		2218	12017	Verbania	2409	12017	Verbania
103072	Verbania		30128	12017	Verbania	30517	12017	Verbania
103073	Viganella		204	12017	Verbania	192	12017	Verbania
103074	Vignone		1090	12017	Verbania	922	12017	Verbania
103075	Villadossola		6908	12017	Verbania	7469	12017	Verbania
103076	Villette		244	12017	Verbania	233	12017	Verbania
103077	Vogogna		1702	12017	Verbania	1837	12017	Verbania

## XIV LEGISLATURA - DISEGNI DI LEGGE E RELAZIONI - DOCUMENTI

Camera dei Deputati - aree amministrative dei collegi uninominali 2005

codice comune / area sub comunale	nome comune	nome area sub comunale	popolazione censimento 2001	codice collegio camera 2005	denominazione Commissione Collegio camera 2005	popolazione censimento 1991	codice collegio camera 1993	nome collegio camera 1993
<b>Circoscrizione Valle d'Aosta</b>								
7001	Allein		242	20001	Aosta	248	20001	Aosta
7002	Antey-Saint-André		585	20001	Aosta	510	20001	Aosta
7003	Aosta		34062	20001	Aosta	36214	20001	Aosta
7004	Arnad		1273	20001	Aosta	1311	20001	Aosta
7005	Arvier		838	20001	Aosta	770	20001	Aosta
7006	Avise		307	20001	Aosta	322	20001	Aosta
7007	Ayas		1268	20001	Aosta	1266	20001	Aosta
7008	Aymavilles		1850	20001	Aosta	1653	20001	Aosta
7009	Bard		139	20001	Aosta	161	20001	Aosta
7010	Bionaz		239	20001	Aosta	260	20001	Aosta
7011	Brissogne		904	20001	Aosta	669	20001	Aosta
7012	Brusson		893	20001	Aosta	901	20001	Aosta
7013	Challand-Saint-Anselme		686	20001	Aosta	706	20001	Aosta
7014	Challand-Saint-Victor		586	20001	Aosta	536	20001	Aosta
7015	Chambave		945	20001	Aosta	835	20001	Aosta
7016	Chamois		93	20001	Aosta	122	20001	Aosta
7017	Champdepraz		640	20001	Aosta	646	20001	Aosta
7018	Champorcher		423	20001	Aosta	406	20001	Aosta
7019	Charvensod		2266	20001	Aosta	1984	20001	Aosta
7020	Châtillon		4712	20001	Aosta	4632	20001	Aosta
7021	Cogne		1467	20001	Aosta	1440	20001	Aosta
7022	Courmayeur		2790	20001	Aosta	2545	20001	Aosta
7023	Donnas		2645	20001	Aosta	2533	20001	Aosta
7024	Doues		375	20001	Aosta	403	20001	Aosta
7025	Emarèse		202	20001	Aosta	199	20001	Aosta
7026	Etroubles		439	20001	Aosta	429	20001	Aosta
7027	Fenis		1618	20001	Aosta	1603	20001	Aosta
7028	Fontainemore		412	20001	Aosta	425	20001	Aosta
7029	Gaby		461	20001	Aosta	507	20001	Aosta
7030	Gignod		1256	20001	Aosta	991	20001	Aosta
7031	Gressan		2731	20001	Aosta	2298	20001	Aosta
7032	Gressoney-La-Trinité		297	20001	Aosta	285	20001	Aosta
7033	Gressoney-Saint-Jean		789	20001	Aosta	763	20001	Aosta

## XIV LEGISLATURA - DISEGNI DI LEGGE E RELAZIONI - DOCUMENTI

Camera dei Deputati - aree amministrative dei collegi uninominali 2005

codice comune / area sub comunale	nome comune	nome area sub comunale	popolazione censimento 2001	codice collegio camera 2005	denominazione Commissione Collegio camera 2005	popolazione censimento 1991	codice collegio camera 1993	nome collegio camera 1993
7034	Hone		1146	20001	Aosta	1121	20001	Aosta
7035	Introd		550	20001	Aosta	515	20001	Aosta
7036	Issime		403	20001	Aosta	373	20001	Aosta
7037	Issogne		1346	20001	Aosta	1403	20001	Aosta
7038	Jovencan		595	20001	Aosta	496	20001	Aosta
7039	La Magdeleine		91	20001	Aosta	105	20001	Aosta
7040	La Salle		1880	20001	Aosta	1679	20001	Aosta
7041	La Thuille		716	20001	Aosta	764	20001	Aosta
7042	Lillianes		473	20001	Aosta	456	20001	Aosta
7043	Montjovet		1742	20001	Aosta	1357	20001	Aosta
7044	Morgex		1907	20001	Aosta	1797	20001	Aosta
7045	Nus		2577	20001	Aosta	2259	20001	Aosta
7046	Ollomont		159	20001	Aosta	141	20001	Aosta
7047	Oyace		220	20001	Aosta	229	20001	Aosta
7048	Perloz		484	20001	Aosta	442	20001	Aosta
7049	Pollein		1397	20001	Aosta	1085	20001	Aosta
7050	Pontboset		201	20001	Aosta	229	20001	Aosta
7051	Pontey		708	20001	Aosta	588	20001	Aosta
7052	Pont-Saint-Martin		3833	20001	Aosta	3800	20001	Aosta
7053	Pré-Saint-Didier		964	20001	Aosta	976	20001	Aosta
7054	Quart		3103	20001	Aosta	2602	20001	Aosta
7055	Rhemes-Notre-Dame		112	20001	Aosta	92	20001	Aosta
7056	Rhemes-Saint-Georges		195	20001	Aosta	202	20001	Aosta
7057	Roisan		852	20001	Aosta	623	20001	Aosta
7058	Saint-Christophe		2982	20001	Aosta	2598	20001	Aosta
7059	Saint-Denis		342	20001	Aosta	356	20001	Aosta
7060	Saint-Marcel		1129	20001	Aosta	962	20001	Aosta
7061	Saint-Nicolas		313	20001	Aosta	274	20001	Aosta
7062	Saint-Oyen		188	20001	Aosta	195	20001	Aosta
7063	Saint-Pierre		2615	20001	Aosta	2199	20001	Aosta
7064	Saint-Rhemy-En-Bosses		387	20001	Aosta	407	20001	Aosta
7065	Saint-Vincent		4687	20001	Aosta	4860	20001	Aosta
7066	Sarre		4179	20001	Aosta	3702	20001	Aosta
7067	Torignon		497	20001	Aosta	458	20001	Aosta

## Camera dei Deputati - aree amministrative dei collegi uninominali 2005

codice comune / area sub comunale	nome comune	nome area sub comunale	popolazione censimento 2001	codice collegio camera 2005	denominazione Commissione Collegio camera 2005	popolazione censimento 1991	codice collegio camera 1993	nome collegio camera 1993
7068	Valgrisenche		192	20001	Aosta	190	20001	Aosta
7069	Valpelline		600	20001	Aosta	533	20001	Aosta
7070	Valsavarenche		180	20001	Aosta	198	20001	Aosta
7071	Vaitourmenche		2198	20001	Aosta	2199	20001	Aosta
7072	Verrayes		1266	20001	Aosta	1200	20001	Aosta
7073	Verrès		2624	20001	Aosta	2683	20001	Aosta
7074	Villeneuve		1082	20001	Aosta	1017	20001	Aosta

## XIV LEGISLATURA - DISEGNI DI LEGGE E RELAZIONI - DOCUMENTI

Camera dei Deputati - aree amministrative dei collegi uninominali 2005

codice comune / area sub comunale	nome comune	nome area sub comunale	popolazione censimento 2001	codice collegio camera 2005	denominazione Commissione Collegio camera 2005	popolazione censimento 1991	codice collegio camera 1993	nome collegio camera 1993
<b>Circonscrizione III Lombardia 1</b>								
15146001	Milano	Area Statistica 1	1730	31001	Milano 1	2062	31001	Milano 1
15146002	Milano	Area Statistica 2	1484	31001	Milano 1	1597	31001	Milano 1
15146003	Milano	Area Statistica 3	1972	31001	Milano 1	2066	31001	Milano 1
15146004	Milano	Area Statistica 4	3407	31001	Milano 1	3399	31001	Milano 1
15146005	Milano	Area Statistica 5	3714	31001	Milano 1	4088	31001	Milano 1
15146006	Milano	Area Statistica 6	3395	31001	Milano 1	3878	31001	Milano 1
15146007	Milano	Area Statistica 7	3247	31001	Milano 1	3429	31001	Milano 1
15146008	Milano	Area Statistica 8	1867	31001	Milano 1	2078	31001	Milano 1
15146009	Milano	Area Statistica 9	2324	31001	Milano 1	2566	31001	Milano 1
15146010	Milano	Area Statistica 10	3540	31001	Milano 1	3903	31001	Milano 1
15146011	Milano	Area Statistica 11	4294	31001	Milano 1	5035	31001	Milano 1
15146012	Milano	Area Statistica 12	3395	31001	Milano 1	3587	31001	Milano 1
15146013	Milano	Area Statistica 13	4593	31001	Milano 1	5322	31001	Milano 1
15146014	Milano	Area Statistica 14	3669	31001	Milano 1	4381	31001	Milano 1
15146015	Milano	Area Statistica 15	3463	31001	Milano 1	3749	31001	Milano 1
15146016	Milano	Area Statistica 16	4407	31001	Milano 1	5075	31001	Milano 1
15146017	Milano	Area Statistica 17	5992	31001	Milano 1	6460	31001	Milano 1
15146019	Milano	Area Statistica 19	7393	31001	Milano 1	8384	31001	Milano 1
15146020	Milano	Area Statistica 20	4972	31001	Milano 1	5448	31001	Milano 1
15146021	Milano	Area Statistica 21	3925	31001	Milano 1	4435	31001	Milano 1
15146030	Milano	Area Statistica 30	3892	31001	Milano 1	4230	31001	Milano 1
15146031	Milano	Area Statistica 31	6642	31001	Milano 1	7180	31001	Milano 1
15146032	Milano	Area Statistica 32	5971	31001	Milano 1	6200	31001	Milano 1
15146040	Milano	Area Statistica 40	3873	31001	Milano 1	4707	31001	Milano 1
15146041	Milano	Area Statistica 41	1997	31001	Milano 1	2449	31001	Milano 1
15146064	Milano	Area Statistica 64	4875	31001	Milano 1	5769	31001	Milano 1
15146065	Milano	Area Statistica 65	4879	31001	Milano 1	5447	31001	Milano 1
15146066	Milano	Area Statistica 66	3603	31001	Milano 1	4188	31001	Milano 1
15146047	Milano	Area Statistica 47	3909	31002	Milano 2	4273	31002	Milano 2
15146048	Milano	Area Statistica 48	3519	31002	Milano 2	3822	31002	Milano 2
15146049	Milano	Area Statistica 49	4371	31002	Milano 2	4885	31002	Milano 2
15146050	Milano	Area Statistica 50	4321	31002	Milano 2	4986	31002	Milano 2
15146052	Milano	Area Statistica 52	4817	31002	Milano 2	5240	31002	Milano 2



## XIV LEGISLATURA - DISEGNI DI LEGGE E RELAZIONI - DOCUMENTI

Camera dei Deputati - aree amministrative dei collegi uninominali 2005

codice comune / area sub comunale	nome comune	nome area sub comunale	popolazione censimento 2001	codice collegio camera 2005	denominazione Commissione Collegio camera 2005	popolazione censimento 1991	codice collegio camera 1993	nome collegio camera 1993
15146054	Milano	Area Statistica 54	3512	31002	Milano 2	3880	31002	Milano 2
15146086	Milano	Area Statistica 86	6333	31002	Milano 2	6737	31002	Milano 2
15146087	Milano	Area Statistica 87	9177	31002	Milano 2	9538	31002	Milano 2
15146088	Milano	Area Statistica 88	5941	31002	Milano 2	6246	31002	Milano 2
15146089	Milano	Area Statistica 89	3712	31002	Milano 2	3796	31002	Milano 2
15146090	Milano	Area Statistica 90	6875	31002	Milano 2	7121	31002	Milano 2
15146091	Milano	Area Statistica 91	6973	31002	Milano 2	7762	31002	Milano 2
15146092	Milano	Area Statistica 92	5745	31002	Milano 2	6329	31002	Milano 2
15146093	Milano	Area Statistica 93	10101	31002	Milano 2	10827	31002	Milano 2
15146094	Milano	Area Statistica 94	5925	31002	Milano 2	6430	31002	Milano 2
15146095	Milano	Area Statistica 95	8879	31002	Milano 2	9595	31002	Milano 2
15146096	Milano	Area Statistica 96	1890	31002	Milano 2	2129	31002	Milano 2
15146097	Milano	Area Statistica 97	7567	31002	Milano 2	8156	31002	Milano 2
15146098	Milano	Area Statistica 98	6867	31002	Milano 2	7689	31002	Milano 2
15146099	Milano	Area Statistica 99	7379	31002	Milano 2	8126	31002	Milano 2
15146053	Milano	Area Statistica 53	4964	31003	Milano 3	5318	31003	Milano 3
15146055	Milano	Area Statistica 55	4631	31003	Milano 3	5115	31003	Milano 3
15146056	Milano	Area Statistica 56	6523	31003	Milano 3	7068	31003	Milano 3
15146057	Milano	Area Statistica 57	3310	31003	Milano 3	3975	31003	Milano 3
15146058	Milano	Area Statistica 58	6385	31003	Milano 3	7147	31003	Milano 3
15146059	Milano	Area Statistica 59	7534	31003	Milano 3	8538	31003	Milano 3
15146060	Milano	Area Statistica 60	7357	31003	Milano 3	8143	31003	Milano 3
15146061	Milano	Area Statistica 61	3461	31003	Milano 3	4188	31003	Milano 3
15146062	Milano	Area Statistica 62	4455	31003	Milano 3	4911	31003	Milano 3
15146063	Milano	Area Statistica 63	6837	31003	Milano 3	7906	31003	Milano 3
15146100	Milano	Area Statistica 100	7217	31003	Milano 3	7992	31003	Milano 3
15146101	Milano	Area Statistica 101	4560	31003	Milano 3	4929	31003	Milano 3
15146102	Milano	Area Statistica 102	6034	31003	Milano 3	6471	31003	Milano 3
15146103	Milano	Area Statistica 103	10801	31003	Milano 3	11763	31003	Milano 3
15146104	Milano	Area Statistica 104	5891	31003	Milano 3	6476	31003	Milano 3
15146105	Milano	Area Statistica 105	11699	31003	Milano 3	12987	31003	Milano 3
15146106	Milano	Area Statistica 106	10170	31003	Milano 3	11484	31003	Milano 3
15146018	Milano	Area Statistica 18	3441	31004	Milano 4	4086	31001	Milano 1
15146022	Milano	Area Statistica 22	7170	31004	Milano 4	7836	31004	Milano 4

## XIV LEGISLATURA - DISEGNI DI LEGGE E RELAZIONI - DOCUMENTI

Camera dei Deputati - aree amministrative dei collegi uninominali 2005

codice comune / area sub comunale	nome comune	nome area sub comunale	popolazione censimento 2001	codice collegio camera 2005	denominazione Commissione Collegio camera 2005	popolazione censimento 1991	codice collegio camera 1993	nome collegio camera 1993
15146023	Milano	Area Statistica 23	3492	31004	Milano 4	3859	31004	Milano 4
15146024	Milano	Area Statistica 24	8484	31004	Milano 4	9151	31004	Milano 4
15146025	Milano	Area Statistica 25	7886	31004	Milano 4	8799	31004	Milano 4
15146026	Milano	Area Statistica 26	8303	31004	Milano 4	8874	31004	Milano 4
15146027	Milano	Area Statistica 27	7299	31004	Milano 4	7951	31004	Milano 4
15146028	Milano	Area Statistica 28	9865	31004	Milano 4	10951	31004	Milano 4
15146029	Milano	Area Statistica 29	11808	31004	Milano 4	12797	31004	Milano 4
15146067	Milano	Area Statistica 67	5234	31004	Milano 4	5765	31004	Milano 4
15146068	Milano	Area Statistica 68	6325	31004	Milano 4	7389	31004	Milano 4
15146069	Milano	Area Statistica 69	10471	31004	Milano 4	11796	31004	Milano 4
15146070	Milano	Area Statistica 70	10212	31004	Milano 4	11553	31004	Milano 4
15146071	Milano	Area Statistica 71	10884	31004	Milano 4	11956	31004	Milano 4
15146072	Milano	Area Statistica 72	18480	31005	Milano 5	19378	31005	Milano 5
15146073	Milano	Area Statistica 73	26006	31005	Milano 5	29640	31005	Milano 5
15146074	Milano	Area Statistica 74	35239	31005	Milano 5	39805	31005	Milano 5
15146075	Milano	Area Statistica 75	10011	31005	Milano 5	10981	31005	Milano 5
15146076	Milano	Area Statistica 76	9026	31005	Milano 5	9514	31005	Milano 5
15146077	Milano	Area Statistica 77	16141	31005	Milano 5	17839	31005	Milano 5
15146033	Milano	Area Statistica 33	4136	31006	Milano 6	4629	31006	Milano 6
15146034	Milano	Area Statistica 34	12060	31006	Milano 6	12539	31006	Milano 6
15146035	Milano	Area Statistica 35	9943	31006	Milano 6	10556	31006	Milano 6
15146036	Milano	Area Statistica 36	7614	31006	Milano 6	8078	31006	Milano 6
15146037	Milano	Area Statistica 37	7113	31006	Milano 6	7529	31006	Milano 6
15146038	Milano	Area Statistica 38	5205	31006	Milano 6	5649	31006	Milano 6
15146039	Milano	Area Statistica 39	4632	31006	Milano 6	4955	31006	Milano 6
15146042	Milano	Area Statistica 42	6186	31006	Milano 6	6739	31006	Milano 6
15146043	Milano	Area Statistica 43	3894	31006	Milano 6	4159	31006	Milano 6
15146044	Milano	Area Statistica 44	2442	31006	Milano 6	2588	31006	Milano 6
15146045	Milano	Area Statistica 45	5116	31006	Milano 6	5305	31006	Milano 6
15146046	Milano	Area Statistica 46	6489	31006	Milano 6	7312	31006	Milano 6
15146051	Milano	Area Statistica 51	3701	31006	Milano 6	4655	31006	Milano 6
15146082	Milano	Area Statistica 82	9673	31006	Milano 6	9478	31006	Milano 6
15146083	Milano	Area Statistica 83	13228	31006	Milano 6	13944	31006	Milano 6
15146084	Milano	Area Statistica 84	14987	31006	Milano 6	16516	31006	Milano 6

## XIV LEGISLATURA - DISEGNI DI LEGGE E RELAZIONI - DOCUMENTI

Camera dei Deputati - aree amministrative dei collegi uninominali 2005

codice comune / area sub comunale	nome comune	nome area sub comunale	popolazione censimento 2001	codice collegio camera 2005	denominazione Commissione Collegio camera 2005	popolazione censimento 1991	codice collegio camera 1993	nome collegio camera 1993
15146085	Milano	Area Statistica 85	5102	31006	Milano 6	5745	31006	Milano 6
15146107	Milano	Area Statistica 107	11581	31007	Milano 7	12742	31007	Milano 7
15146108	Milano	Area Statistica 108	15368	31007	Milano 7	16868	31007	Milano 7
15146109	Milano	Area Statistica 109	7933	31007	Milano 7	9340	31007	Milano 7
15146110	Milano	Area Statistica 110	5175	31007	Milano 7	5959	31007	Milano 7
15146137	Milano	Area Statistica 137	20924	31007	Milano 7	20054	31007	Milano 7
15146138	Milano	Area Statistica 138	15548	31007	Milano 7	17477	31007	Milano 7
15146139	Milano	Area Statistica 139	15667	31007	Milano 7	17523	31007	Milano 7
15146140	Milano	Area Statistica 140	17949	31007	Milano 7	20426	31007	Milano 7
15146141	Milano	Area Statistica 141	6972	31007	Milano 7	6033	31007	Milano 7
15146111	Milano	Area Statistica 111	5265	31008	Milano 8	5687	31008	Milano 8
15146112	Milano	Area Statistica 112	6626	31008	Milano 8	6975	31008	Milano 8
15146113	Milano	Area Statistica 113	14082	31008	Milano 8	16409	31008	Milano 8
15146114	Milano	Area Statistica 114	12538	31008	Milano 8	13610	31008	Milano 8
15146115	Milano	Area Statistica 115	12048	31008	Milano 8	13007	31008	Milano 8
15146116	Milano	Area Statistica 116	22758	31008	Milano 8	26192	31008	Milano 8
15146142	Milano	Area Statistica 142	10041	31008	Milano 8	11144	31008	Milano 8
15146143	Milano	Area Statistica 143	6526	31008	Milano 8	7436	31008	Milano 8
15146144	Milano	Area Statistica 144	28408	31008	Milano 8	28390	31008	Milano 8
15146117	Milano	Area Statistica 117	31361	31009	Milano 9	34397	31009	Milano 9
15146118	Milano	Area Statistica 118	9353	31009	Milano 9	10209	31009	Milano 9
15146119	Milano	Area Statistica 119	17264	31009	Milano 9	17479	31009	Milano 9
15146120	Milano	Area Statistica 120	14257	31009	Milano 9	15115	31009	Milano 9
15146121	Milano	Area Statistica 121	28052	31009	Milano 9	32037	31009	Milano 9
15146122	Milano	Area Statistica 122	12056	31009	Milano 9	11720	31009	Milano 9
15146078	Milano	Area Statistica 78	12093	31010	Milano 10	13346	31010	Milano 10
15146079	Milano	Area Statistica 79	5288	31010	Milano 10	5850	31010	Milano 10
15146080	Milano	Area Statistica 80	7043	31010	Milano 10	7603	31010	Milano 10
15146081	Milano	Area Statistica 81	10542	31010	Milano 10	10990	31010	Milano 10
15146123	Milano	Area Statistica 123	13545	31010	Milano 10	15204	31010	Milano 10
15146124	Milano	Area Statistica 124	8356	31010	Milano 10	6803	31010	Milano 10
15146125	Milano	Area Statistica 125	5717	31010	Milano 10	4755	31010	Milano 10
15146126	Milano	Area Statistica 126	22243	31010	Milano 10	25571	31010	Milano 10
15146127	Milano	Area Statistica 127	5759	31010	Milano 10	6368	31010	Milano 10

## XIV LEGISLATURA - DISEGNI DI LEGGE E RELAZIONI - DOCUMENTI

Camera dei Deputati - aree amministrative dei collegi uninominali 2005

codice comune / area sub comunale	nome comune	nome area sub comunale	popolazione censimento 2001	codice collegio camera 2005	denominazione Commissione Collegio camera 2005	popolazione censimento 1991	codice collegio camera 1993	nome collegio camera 1993
15146128	Milano	Area Statistica 128	22505	31010	Milano 10	24025	31010	Milano 10
15146129	Milano	Area Statistica 129	13411	31011	Milano 11	14878	31011	Milano 11
15146130	Milano	Area Statistica 130	14099	31011	Milano 11	15347	31011	Milano 11
15146131	Milano	Area Statistica 131	11716	31011	Milano 11	12686	31011	Milano 11
15146132	Milano	Area Statistica 132	14808	31011	Milano 11	16931	31011	Milano 11
15146133	Milano	Area Statistica 133	16683	31011	Milano 11	16444	31011	Milano 11
15146134	Milano	Area Statistica 134	10390	31011	Milano 11	11502	31011	Milano 11
15146135	Milano	Area Statistica 135	13133	31011	Milano 11	14570	31011	Milano 11
15146136	Milano	Area Statistica 136	15673	31011	Milano 11	16743	31011	Milano 11
15015	Basiglio		8336	31012	Rozzano	6562	31012	Rozzano
15024	Binasco		6921	31012	Rozzano	6437	31012	Rozzano
15035	Bubbiano		1404	31012	Rozzano	818	31012	Rozzano
15042	Calvignasco		1029	31012	Rozzano	735	31012	Rozzano
15050	Carpiano		2409	31012	Rozzano	2180	31012	Rozzano
15055	Casarle		3572	31012	Rozzano	2545	31012	Rozzano
15115	Lacchiarella		7248	31012	Rozzano	6825	31012	Rozzano
15125	Locate di Triulzi		8222	31012	Rozzano	8148	31012	Rozzano
15158	Noviglio		3025	31012	Rozzano	2183	31012	Rozzano
15159	Opera		13373	31012	Rozzano	13245	31012	Rozzano
15173	Pieve Emanuele		15759	31012	Rozzano	15634	31012	Rozzano
15189	Rozzano		37207	31012	Rozzano	37660	31012	Rozzano
15236	Vernate		2345	31012	Rozzano	2199	31012	Rozzano
15247	Zibido San Giacomo		5415	31012	Rozzano	3947	31012	Rozzano
15011	Assago		7447	31013	Corsico	6332	31013	Corsico
15036	Buccinasco		24877	31013	Corsico	20085	31013	Corsico
15074	Cesano Boscone		23593	31013	Corsico	26260	31013	Corsico
15078	Cisliano		3303	31013	Corsico	3302	31013	Corsico
15093	Corsico		33273	31013	Corsico	37385	31013	Corsico
15097	Cusago		3046	31013	Corsico	2012	31013	Corsico
15103	Geggiano		8111	31013	Corsico	8008	31013	Corsico
15220	Trezzano sul Naviglio		18114	31013	Corsico	19423	31013	Corsico
15002	Abbiategrasso		27739	31014	Abbiategrasso	27541	31014	Abbiategrasso
15005	Albate		4148	31014	Abbiategrasso	3335	31014	Abbiategrasso
15012	Bareggio		15759	31014	Abbiategrasso	14300	31014	Abbiategrasso

## XIV LEGISLATURA - DISEGNI DI LEGGE E RELAZIONI - DOCUMENTI

Camera dei Deputati - aree amministrative dei collegi uninominali 2005

codice comune / area sub comunale	nome comune	nome area sub comunale	popolazione censimento 2001	codice collegio camera 2005	denominazione Commissione Collegio camera 2005	popolazione censimento 1991	codice collegio camera 1993	nome collegio camera 1993
15022	Besate		1729	31014	Abbiategrosso	1507	31014	Abbiategrosso
15061	Cassinetta di Lugagnano		1577	31014	Abbiategrosso	1152	31014	Abbiategrosso
15085	Corbeta		13735	31014	Abbiategrosso	13362	31014	Abbiategrosso
15112	Gudo Visconti		1309	31014	Abbiategrosso	955	31014	Abbiategrosso
15130	Magenta		22839	31014	Abbiategrosso	23667	31014	Abbiategrosso
15150	Morimondo		1134	31014	Abbiategrosso	1090	31014	Abbiategrosso
15151	Motta Visconti		6242	31014	Abbiategrosso	5495	31014	Abbiategrosso
15165	Ozzero		1347	31014	Abbiategrosso	1294	31014	Abbiategrosso
15184	Robecco sul Naviglio		6174	31014	Abbiategrosso	5163	31014	Abbiategrosso
15188	Rosate		4717	31014	Abbiategrosso	3742	31014	Abbiategrosso
15204	Sedriano		10197	31014	Abbiategrosso	8823	31014	Abbiategrosso
15235	Vermezzo		3091	31014	Abbiategrosso	2168	31014	Abbiategrosso
15243	Vitruone		7526	31014	Abbiategrosso	7267	31014	Abbiategrosso
15246	Zelo Surrigone		1110	31014	Abbiategrosso	769	31014	Abbiategrosso
15007	Aronate		5440	31015	Busto Garolfo	4474	31015	Busto Garolfo
15010	Arluno		9815	31015	Busto Garolfo	8922	31015	Busto Garolfo
15019	Bernate Ticino		2941	31015	Busto Garolfo	2758	31015	Busto Garolfo
15026	Boffalora Sopra Ticino		4265	31015	Busto Garolfo	4125	31015	Busto Garolfo
15038	Buscate		4228	31015	Busto Garolfo	4314	31015	Busto Garolfo
15041	Busto Garolfo		12506	31015	Busto Garolfo	11601	31015	Busto Garolfo
15058	Casorezzo		4633	31015	Busto Garolfo	4307	31015	Busto Garolfo
15062	Castano Primo		9951	31015	Busto Garolfo	9482	31015	Busto Garolfo
15096	Cuggiono		7516	31015	Busto Garolfo	7236	31015	Busto Garolfo
15099	Dairago		4580	31015	Busto Garolfo	4337	31015	Busto Garolfo
15113	Inveruno		8236	31015	Busto Garolfo	8235	31015	Busto Garolfo
15131	Magnago		7811	31015	Busto Garolfo	6922	31015	Busto Garolfo
15134	Marcallo Con Casone		5192	31015	Busto Garolfo	5165	31015	Busto Garolfo
15144	Mesero		3490	31015	Busto Garolfo	3114	31015	Busto Garolfo
15155	Nosate		638	31015	Busto Garolfo	612	31015	Busto Garolfo
15164	Ossona		3757	31015	Busto Garolfo	3463	31015	Busto Garolfo
15183	Robecchetto Con Induno		4320	31015	Busto Garolfo	3924	31015	Busto Garolfo
15200	Santo Stefano Ticino		3870	31015	Busto Garolfo	3674	31015	Busto Garolfo
15226	Turbigo		7225	31015	Busto Garolfo	7275	31015	Busto Garolfo
15229	Vanzago		6783	31015	Busto Garolfo	5668	31017	Rho

## XIV LEGISLATURA - DISEGNI DI LEGGE E RELAZIONI - DOCUMENTI

Camera dei Deputati - aree amministrative dei collegi uninominali 2005

codice comune / area sub comunale	nome comune	nome area sub comunale	popolazione censimento 2001	codice collegio camera 2005	denominazione Commissione Collegio camera 2005	popolazione censimento 1991	codice collegio camera 1993	nome collegio camera 1993
15248	Villa Cortese		6113	31015	Busto Garolfo	5765	31015	Busto Garolfo
15249	Varzaghetto		4883	31015	Busto Garolfo	4758	31015	Busto Garolfo
15046	Canegrate		11810	31016	Legnano	11213	31016	Legnano
15072	Cerro Maggiore		13893	31016	Legnano	14246	31016	Legnano
15118	Legnano		53797	31016	Legnano	50018	31016	Legnano
15168	Parabiago		23950	31016	Legnano	23099	31016	Legnano
15181	Rescaldina		13025	31016	Legnano	11768	31016	Legnano
15194	San Giorgio Su Legnano		6173	31016	Legnano	6234	31016	Legnano
15201	San Vittore Olona		7437	31016	Legnano	6828	31016	Legnano
15087	Comaredo		19928	31017	Rho	18817	31017	Rho
15154	Nerviano		16810	31017	Rho	15758	31017	Rho
15170	Pero		10373	31017	Rho	10667	31017	Rho
15176	Pogliano Milanese		7828	31017	Rho	7382	31017	Rho
15179	Pregnana Milanese		5985	31017	Rho	5835	31017	Rho
15182	Rho		50246	31017	Rho	51848	31017	Rho
15211	Settimo Milanese		17134	31017	Rho	15036	31017	Rho
15009	Arese		18771	31018	Bollate	18612	31018	Bollate
15027	Bollate		35740	31018	Bollate	31480	31018	Bollate
15105	Garbagnate Milanese		27276	31018	Bollate	25978	31018	Bollate
15116	Lainate		23660	31018	Bollate	21320	31018	Bollate
15250	Baranzate		11041	31018	Bollate	11443	31018	Bollate
15030	Bovisio-Masciago		13367	31019	Limbiate	11994	31023	Desio
15069	Ceriano Laghetto		5440	31019	Limbiate	4828	31019	Limbiate
15076	Cesate		12317	31019	Limbiate	10831	31019	Limbiate
15080	Cogliate		7656	31019	Limbiate	6970	31019	Limbiate
15117	Lazrate		6423	31019	Limbiate	5814	31019	Limbiate
15119	Lentate sul Seveso		14366	31019	Limbiate	14257	31019	Limbiate
15121	Limbiate		31551	31019	Limbiate	31873	31019	Limbiate
15138	Meda		21266	31019	Limbiate	20820	31019	Limbiate
15147	Misinto		4108	31019	Limbiate	3689	31019	Limbiate
15213	Solaro		12026	31019	Limbiate	10355	31019	Limbiate
15086	Comano		18056	31020	Paderno Dugnano	18860	31020	Paderno Dugnano
15157	Novate Milanese		19889	31020	Paderno Dugnano	20357	31018	Bollate
15166	Paderno Dugnano		45444	31020	Paderno Dugnano	43963	31020	Paderno Dugnano

## XIV LEGISLATURA - DISEGNI DI LEGGE E RELAZIONI - DOCUMENTI

Camera dei Deputati - aree amministrative dei collegi uninominali 2005

codice comune / area sub comunale	nome comune	nome area sub comunale	popolazione censimento 2001	codice collegio camera 2005	denominazione Commissione Collegio camera 2005	popolazione censimento 1991	codice collegio camera 1993	nome collegio camera 1993
15206	Senago		18899	31020	Paderno Dugnano	18203	31020	Paderno Dugnano
15231	Varedo		12642	31020	Paderno Dugnano	12924	31020	Paderno Dugnano
15032	Bresso		27132	31021	Sesto San Giovanni	30119	31021	Sesto San Giovanni
15098	Cusano Milanino		19850	31021	Sesto San Giovanni	21357	31020	Paderno Dugnano
15209	Sesto San Giovanni		78850	31021	Sesto San Giovanni	86721	31021	Sesto San Giovanni
15077	Cinisello Balsamo		72050	31022	Cinisello Balsamo	76262	31022	Cinisello Balsamo
15152	Muggiò		21207	31022	Cinisello Balsamo	20393	31022	Cinisello Balsamo
15156	Nova Milanese		21999	31022	Cinisello Balsamo	20620	31022	Cinisello Balsamo
15013	Barlassina		5927	31023	Desio	5744	31019	Limbrate
15075	Cesano Maderno		33094	31023	Desio	31934	31023	Desio
15100	Desio		35069	31023	Desio	34085	31023	Desio
15123	Lissone		34450	31023	Desio	32177	31023	Desio
15212	Seveso		18728	31023	Desio	17672	31023	Desio
15006	Albate		5216	31024	Seregno	4420	31024	Seregno
15021	Besana in Brianza		14177	31024	Seregno	12338	31024	Seregno
15033	Briosco		5615	31024	Seregno	5252	31024	Seregno
15048	Carate Brianza		16119	31024	Seregno	15445	31024	Seregno
15107	Giussano		21775	31024	Seregno	20216	31024	Seregno
15180	Renate		3731	31024	Seregno	3425	31024	Seregno
15208	Seregno		39206	31024	Seregno	38588	31024	Seregno
15223	Truggio		7674	31024	Seregno	6983	31024	Seregno
15233	Veduggio Con Colzano		4249	31024	Seregno	4231	31024	Seregno
15234	Verano Brianza		8859	31024	Seregno	8407	31024	Seregno
15149	Monza		120204	31025	Monza	120651	31025	Monza
15008	Arcore		16663	31026	Vimercate	15767	31026	Vimercate
15023	Biassono		11088	31026	Vimercate	10017	31026	Vimercate
15045	Compartada		1703	31026	Vimercate	1352	31026	Vimercate
15084	Concorezzo		14204	31026	Vimercate	12881	31026	Vimercate
15092	Correzzana		1849	31026	Vimercate	1595	31026	Vimercate
15120	Lesmo		6469	31026	Vimercate	6293	31026	Vimercate
15129	Macherio		6461	31026	Vimercate	6435	31026	Vimercate
15216	Sovico		7043	31026	Vimercate	6875	31026	Vimercate
15227	Usmate Velate		8657	31026	Vimercate	6858	31026	Vimercate
15232	Vedano al Lambro		7649	31026	Vimercate	7155	31026	Vimercate

## XIV LEGISLATURA - DISEGNI DI LEGGE E RELAZIONI - DOCUMENTI

Camera dei Deputati - aree amministrative dei collegi uninominali 2005

codice comune / area sub comunale	nome comune	nome area sub comunale	popolazione censimento 2001	codice collegio camera 2005	denominazione Commissione Collegio camera 2005	popolazione censimento 1991	codice collegio camera 1993	nome collegio camera 1993
15239	Villasanta		12951	31026	Vimercate	11494	31026	Vimercate
15241	Vimercate		25536	31026	Vimercate	25767	31026	Vimercate
15003	Agrate Brianza		12708	31027	Agrate Brianza	11963	31027	Agrate Brianza
15004	Acurzio		1980	31027	Agrate Brianza	1649	31027	Agrate Brianza
15017	Bellusco		6162	31027	Agrate Brianza	5998	31027	Agrate Brianza
15018	Bernareggio		8298	31027	Agrate Brianza	6898	31027	Agrate Brianza
15037	Burago di Molgora		4141	31027	Agrate Brianza	4323	31027	Agrate Brianza
15039	Busnago		4576	31027	Agrate Brianza	3789	31027	Agrate Brianza
15040	Bussero		8493	31027	Agrate Brianza	7313	31027	Agrate Brianza
15044	Carbiaglio		4852	31027	Agrate Brianza	3821	31027	Agrate Brianza
15047	Caponago		4524	31027	Agrate Brianza	3251	31027	Agrate Brianza
15049	Carrate		7335	31027	Agrate Brianza	6951	31027	Agrate Brianza
15051	Carugate		12635	31027	Agrate Brianza	10814	31027	Agrate Brianza
15068	Cavenago di Brianza		6116	31027	Agrate Brianza	5020	31027	Agrate Brianza
15088	Cornate d'Adda		9238	31027	Agrate Brianza	8316	31027	Agrate Brianza
15110	Grezzago		2090	31027	Agrate Brianza	1628	31027	Agrate Brianza
15145	Mezzago		3506	31027	Agrate Brianza	2848	31027	Agrate Brianza
15161	Ornago		3440	31027	Agrate Brianza	3076	31027	Agrate Brianza
15172	Pessano Con Bornago		8309	31027	Agrate Brianza	6773	31027	Agrate Brianza
15186	Roncello		2354	31027	Agrate Brianza	1964	31027	Agrate Brianza
15187	Ronco Briantino		3087	31027	Agrate Brianza	2281	31027	Agrate Brianza
15217	Sulbiate		3305	31027	Agrate Brianza	2932	31027	Agrate Brianza
15221	Trezzo sull'Adda		11596	31027	Agrate Brianza	11197	31027	Agrate Brianza
15034	Brugherio		31470	31028	Cologno Monzese	29849	31028	Cologno Monzese
15070	Cernusco sul Naviglio		26958	31028	Cologno Monzese	27160	31028	Cologno Monzese
15081	Cologno Monzese		48262	31028	Cologno Monzese	51343	31028	Cologno Monzese
15242	Vimodrone		13868	31028	Cologno Monzese	14700	31028	Cologno Monzese
15014	Basiglio		2868	31029	Melzo	2590	31029	Melzo
15016	Bellinzago Lombardo		3538	31029	Melzo	3102	31029	Melzo
15059	Cassano d'Adda		16665	31029	Melzo	16260	31029	Melzo
15060	Cassina del Pecchi		12326	31029	Melzo	12881	31029	Melzo
15106	Gessate		5508	31029	Melzo	4693	31029	Melzo
15108	Gorgonzola		17674	31029	Melzo	16258	31029	Melzo
15114	Inzago		8919	31029	Melzo	8698	31029	Melzo



## XIV LEGISLATURA - DISEGNI DI LEGGE E RELAZIONI - DOCUMENTI

Camera dei Deputati - aree amministrative dei collegi uninominali 2005

codice comune / area sub comunale	nome comune	nome area sub comunale	popolazione censimento 2001	codice collegio camera 2005	denominazione Commissione Collegio camera 2005	popolazione censimento 1991	codice collegio camera 1993	nome collegio camera 1993
15122	Liscate		3408	31029	Melzo	3117	31029	Melzo
15136	Masate		2459	31029	Melzo	2011	31029	Melzo
15142	Melzo		18546	31029	Melzo	18430	31029	Melzo
15177	Pozzo d'Adda		3515	31029	Melzo	2928	31029	Melzo
15178	Pozzuolo Martesana		7233	31029	Melzo	6050	31029	Melzo
15219	Trezzano Rosa		3760	31029	Melzo	2344	31029	Melzo
15224	Truccazzano		4353	31029	Melzo	3756	31029	Melzo
15230	Vaprio d'Adda		6636	31029	Melzo	6139	31029	Melzo
15237	Vignate		7854	31029	Melzo	7087	31029	Melzo
15167	Pantigliate		5154	31030	Segrate	4872	31030	Pioltello
15169	Paullo		10108	31030	Segrate	9613	31030	Pioltello
15171	Peschiera Borromeo		20264	31030	Segrate	18539	31030	Pioltello
15175	Pioltello		31936	31030	Segrate	34165	31030	Pioltello
15185	Rodano		4325	31030	Segrate	4558	31030	Pioltello
15205	Segrate		33199	31030	Segrate	32368	31030	Pioltello
15210	Settala		5790	31030	Segrate	4989	31030	Pioltello
15071	Cerro al Lambro		4348	31031	San Donato Milanese	4027	31031	San Giuliano Milanese
15082	Colturano		1934	31031	San Donato Milanese	1285	31031	San Giuliano Milanese
15101	Dresano		2342	31031	San Donato Milanese	2334	31031	San Giuliano Milanese
15139	Mediglia		10287	31031	San Donato Milanese	8413	31031	San Giuliano Milanese
15140	Melegnano		15761	31031	San Donato Milanese	16256	31031	San Giuliano Milanese
15191	San Colombano al Lambro		7258	31031	San Donato Milanese	6970	31031	San Giuliano Milanese
15192	San Donato Milanese		32354	31031	San Donato Milanese	31331	31031	San Giuliano Milanese
15195	San Giuliano Milanese		31295	31031	San Donato Milanese	33106	31031	San Giuliano Milanese
15202	San Zenone al Lambro		3446	31031	San Donato Milanese	2751	31031	San Giuliano Milanese
15222	Tribiano		2234	31031	San Donato Milanese	1193	31031	San Giuliano Milanese
15244	Vizzolo Predabissi		4023	31031	San Donato Milanese	3958	31031	San Giuliano Milanese

## XIV LEGISLATURA - DISEGNI DI LEGGE E RELAZIONI - DOCUMENTI

Camera dei Deputati - aree amministrative dei collegi uninominali 2005

codice comune / area sub comunale	nome comune	nome area sub comunale	popolazione censimento 2001	codice collegio camera 2005	denominazione Commissione Collegio camera 2005	popolazione censimento 1991	codice collegio camera 1993	nome collegio camera 1993
<b>Circoscrizione IV Lombardia 2</b>								
12004	Arcisate		9280	32001	Varese	8954	32001	Varese
12025	Buggiate		3140	32001	Varese	2907	32001	Varese
12030	Cantello		4244	32001	Varese	3932	32001	Varese
12038	Casciago		4019	32001	Varese	3752	32001	Varese
12073	Gazzada Schianno		4517	32001	Varese	4537	32001	Varese
12083	Induno Olona		9810	32001	Varese	9816	32001	Varese
12091	Lozza		951	32001	Varese	890	32001	Varese
12133	Varese		80511	32001	Varese	85687	32001	Varese
12001	Agra		370	32002	Luino	338	32002	Luino
12007	Azzio		701	32002	Luino	646	32002	Luino
12010	Bedero Valcuvia		602	32002	Luino	504	32002	Luino
12011	Besano		2350	32002	Luino	2154	32002	Luino
12015	Bisuschio		3794	32002	Luino	3757	32002	Luino
12019	Brenta		1646	32002	Luino	1506	32002	Luino
12020	Brezzo di Bedero		950	32002	Luino	820	32002	Luino
12021	Brinzio		804	32002	Luino	731	32002	Luino
12022	Brisago-Valtravaglia		1051	32002	Luino	828	32002	Luino
12024	Brusimpiano		1086	32002	Luino	997	32002	Luino
12027	Cadegiano-Viconago		1774	32002	Luino	1884	32002	Luino
12031	Caravate		2607	32002	Luino	2471	32002	Luino
12037	Casalzuigno		1207	32002	Luino	1195	32002	Luino
12041	Cassano Valcuvia		541	32002	Luino	467	32002	Luino
12043	Castello Cabiaglio		503	32002	Luino	444	32002	Luino
12045	Castelvecchiana		1963	32002	Luino	1839	32002	Luino
12051	Cittiglio		3718	32002	Luino	3564	32002	Luino
12052	Clivio		1963	32002	Luino	1802	32002	Luino
12056	Cremenaga		779	32002	Luino	800	32002	Luino
12058	Cuasso al Monte		3065	32002	Luino	2779	32002	Luino
12059	Cugliate-Fabiasco		2805	32002	Luino	2716	32002	Luino
12060	Cumardo		2549	32002	Luino	2381	32002	Luino
12061	Curiglia Con Monteviasco		201	32002	Luino	247	32002	Luino
12062	Cuveglia		3021	32002	Luino	2492	32002	Luino
12063	Cuvio		1515	32002	Luino	1367	32002	Luino

## XIV LEGISLATURA - DISEGNI DI LEGGE E RELAZIONI - DOCUMENTI

Camera dei Deputati - aree amministrative dei collegi uninominali 2005

codice comune / area sub comunale	nome comune	nome area sub comunale	popolazione censimento 2001	codice collegio camera 2005	denominazione Commissione Collegio camera 2005	popolazione censimento 1991	codice collegio camera 1993	nome collegio camera 1993
12065	Dumenza		1325	32002	Luino	1267	32002	Luino
12066	Duno		148	32002	Luino	139	32002	Luino
12069	Ferrera di Varese		564	32002	Luino	545	32002	Luino
12074	Gemonio		2552	32002	Luino	2393	32002	Luino
12076	Germignaga		3596	32002	Luino	3356	32002	Luino
12081	Grantola		1190	32002	Luino	923	32002	Luino
12086	Lavena Ponte Tresa		5227	32002	Luino	5188	32002	Luino
12087	Laveno-Mombello		8736	32002	Luino	8883	32002	Luino
12088	Leggiano		2863	32002	Luino	2878	32002	Luino
12092	Luino		14234	32002	Luino	14883	32002	Luino
12094	Maccagno		2004	32002	Luino	2288	32002	Luino
12097	Marchirolo		3153	32002	Luino	2875	32002	Luino
12099	Marzo		287	32002	Luino	282	32002	Luino
12100	Masciago Primo		272	32002	Luino	188	32002	Luino
12102	Mesenzana		1231	32002	Luino	1020	32002	Luino
12103	Montegrino Valtravaglia		1183	32002	Luino	1120	32002	Luino
12104	Monvalle		1720	32002	Luino	1506	32002	Luino
12110	Orino		779	32002	Luino	664	32002	Luino
12112	Maggiore		247	32002	Luino	290	32002	Luino
12113	Porto Ceresio		3068	32002	Luino	2959	32002	Luino
12114	Porto Valtravaglia		2387	32002	Luino	2409	32002	Luino
12115	Rancio Valcuvia		867	32002	Luino	750	32002	Luino
12117	Saltrio		2857	32002	Luino	2925	32002	Luino
12129	Tronzano Lago Maggiore		257	32002	Luino	302	32002	Luino
12131	Valganna		1462	32002	Luino	1483	32002	Luino
12135	Veidasca		346	32002	Luino	397	32002	Luino
12139	Viggiù		4968	32002	Luino	4829	32002	Luino
12141	Sangiano		1247	32002	Luino	1167	32004	Sesto Calende
12002	Albizzate		4919	32003	Tradate	5077	32003	Tradate
12029	Cairate		7301	32003	Tradate	6969	32003	Tradate
12033	Carnago		5639	32003	Tradate	4999	32003	Tradate
12035	Caronno Varesino		4602	32003	Tradate	4419	32003	Tradate
12044	Castelseprio		1237	32003	Tradate	1097	32003	Tradate
12046	Castiglione Olona		7696	32003	Tradate	7434	32003	Tradate

## XIV LEGISLATURA - DISEGNI DI LEGGE E RELAZIONI - DOCUMENTI

Camera dei Deputati - aree amministrative dei collegi uninominali 2005

codice comune / area sub comunale	nome comune	nome area sub comunale	popolazione censimento 2001	codice collegio camera 2005	denominazione Commissione Collegio camera 2005	popolazione censimento 1991	codice collegio camera 1993	nome collegio camera 1993
12067	Fagnano Olona		10418	32003	Tradate	10372	32003	Tradate
12080	Gornate-Olona		1901	32003	Tradate	1653	32003	Tradate
12089	Lonate Ceppino		4068	32003	Tradate	3663	32003	Tradate
12096	Malnate		15192	32003	Tradate	14394	32003	Tradate
12105	Morazzone		4187	32003	Tradate	4069	32003	Tradate
12108	Olgiate Olona		10801	32003	Tradate	10074	32003	Tradate
12121	Solbiate Arno		4027	32003	Tradate	4057	32003	Tradate
12122	Solbiate Olona		5594	32003	Tradate	4792	32003	Tradate
12127	Tradate		15960	32003	Tradate	15921	32003	Tradate
12134	Veduggio Olona		6894	32003	Tradate	6743	32003	Tradate
12136	Venegono Inferiore		5746	32003	Tradate	5645	32003	Tradate
12137	Venegono Superiore		6730	32003	Tradate	6664	32003	Tradate
12003	Angera		5477	32004	Sesto Calende	5396	32004	Sesto Calende
12006	Azzate		3820	32004	Sesto Calende	3712	32004	Sesto Calende
12008	Barasso		1696	32004	Sesto Calende	1636	32004	Sesto Calende
12009	Bardello		1218	32004	Sesto Calende	1280	32004	Sesto Calende
12013	Besozzo		8239	32004	Sesto Calende	7617	32004	Sesto Calende
12014	Biantrono		3102	32004	Sesto Calende	3115	32004	Sesto Calende
12016	Bodio Lomnago		2012	32004	Sesto Calende	1947	32004	Sesto Calende
12017	Brebbia		3120	32004	Sesto Calende	3104	32004	Sesto Calende
12018	Bregano		726	32004	Sesto Calende	652	32004	Sesto Calende
12023	Brunello		954	32004	Sesto Calende	842	32004	Sesto Calende
12028	Cadrezzate		1577	32004	Sesto Calende	1511	32004	Sesto Calende
12036	Casale Litta		2420	32004	Sesto Calende	2235	32004	Sesto Calende
12047	Castrono		4842	32004	Sesto Calende	4593	32004	Sesto Calende
12049	Cazzago Brabbia		785	32004	Sesto Calende	730	32004	Sesto Calende
12053	Cocquio-Trevisago		4600	32004	Sesto Calende	4599	32004	Sesto Calende
12054	Comabbio		958	32004	Sesto Calende	849	32004	Sesto Calende
12055	Comerio		2352	32004	Sesto Calende	2353	32004	Sesto Calende
12057	Crosio della Valle		572	32004	Sesto Calende	476	32004	Sesto Calende
12064	Daverio		2634	32004	Sesto Calende	2060	32004	Sesto Calende
12071	Galliate Lombardo		844	32004	Sesto Calende	753	32004	Sesto Calende
12072	Gavirate		9400	32004	Sesto Calende	9108	32004	Sesto Calende
12082	Inarzo		805	32004	Sesto Calende	677	32004	Sesto Calende

## XIV LEGISLATURA - DISEGNI DI LEGGE E RELAZIONI - DOCUMENTI

Camera dei Deputati - aree amministrative dei collegi uninominali 2005

codice comune / area sub comunale	nome comune	nome area sub comunale	popolazione censimento 2001	codice collegio camera 2005	denominazione Commissione Collegio camera 2005	popolazione censimento 1991	codice collegio camera 1993	nome collegio camera 1993
12084	Ispra		4686	32004	Sesto Calende	4712	32004	Sesto Calende
12093	Luvinate		1386	32004	Sesto Calende	1282	32004	Sesto Calende
12095	Malgesso		1113	32004	Sesto Calende	998	32004	Sesto Calende
12101	Mercallo		1679	32004	Sesto Calende	1563	32004	Sesto Calende
12106	Morrigo		4163	32004	Sesto Calende	3556	32004	Sesto Calende
12111	Osmate		447	32004	Sesto Calende	426	32004	Sesto Calende
12116	Ranco		1108	32004	Sesto Calende	970	32004	Sesto Calende
12120	Sesto Calende		9806	32004	Sesto Calende	9533	32004	Sesto Calende
12124	Sumirago		5849	32004	Sesto Calende	5296	32004	Sesto Calende
12125	Taino		3185	32004	Sesto Calende	2928	32004	Sesto Calende
12126	Ternate		2254	32004	Sesto Calende	2293	32004	Sesto Calende
12128	Travedona-Monate		3337	32004	Sesto Calende	3340	32004	Sesto Calende
12132	Varano Borghi		2194	32004	Sesto Calende	2330	32004	Sesto Calende
12138	Vergiate		8414	32004	Sesto Calende	8086	32004	Sesto Calende
12005	Arsago Seprio		4509	32005	Gallarate	4106	32005	Gallarate
12012	Besnate		4822	32005	Gallarate	4645	32005	Gallarate
12032	Cardano al Campo		12084	32005	Gallarate	11360	32005	Gallarate
12039	Casorate Sempione		5070	32005	Gallarate	4510	32005	Gallarate
12040	Cassano Magnago		20668	32005	Gallarate	20608	32005	Gallarate
12048	Cavaria Con Premezzo		4788	32005	Gallarate	4632	32005	Gallarate
12070	Gallarate		46361	32005	Gallarate	44977	32005	Gallarate
12077	Golasecca		2485	32005	Gallarate	2531	32005	Gallarate
12085	Jerago Con Orago		4688	32005	Gallarate	4381	32005	Gallarate
12107	Oggiona Con Santo Stefano		4276	32005	Gallarate	4071	32005	Gallarate
12123	Somma Lombardo		16247	32005	Gallarate	16379	32005	Gallarate
12026	Busto Arsizio		75916	32006	Busto Arsizio	77094	32006	Busto Arsizio
12042	Castellanza		14569	32006	Busto Arsizio	15586	32006	Busto Arsizio
12068	Ferno		6364	32006	Busto Arsizio	6134	32006	Busto Arsizio
12090	Lonate Pozzolo		11480	32006	Busto Arsizio	10870	32006	Busto Arsizio
12118	Samarate		15350	32006	Busto Arsizio	15107	32006	Busto Arsizio
12140	Vizzola Ticino		428	32006	Busto Arsizio	423	32006	Busto Arsizio
12034	Caronno Pertusella		12052	32007	Saronno	11723	32007	Saronno
12050	Cisliago		8683	32007	Saronno	7820	32007	Saronno
12075	Gerenzano		9028	32007	Saronno	8093	32007	Saronno

## XIV LEGISLATURA - DISEGNI DI LEGGE E RELAZIONI - DOCUMENTI

Camera dei Deputati - aree amministrative dei collegi uninominali 2005

codice comune / area sub comunale	nome comune	nome area sub comunale	popolazione censimento 2001	codice collegio camera 2005	denominazione Commissione Collegio camera 2005	popolazione censimento 1991	codice collegio camera 1993	nome collegio camera 1993
12078	Gorta Maggiore		4836	32007	Saronno	4598	32007	Saronno
12079	Gorta Minore		7446	32007	Saronno	6882	32007	Saronno
12098	Marnate		5967	32007	Saronno	5639	32007	Saronno
12109	Origlio		6379	32007	Saronno	5882	32007	Saronno
12119	Saronno		36895	32007	Saronno	36643	32007	Saronno
12130	Uboldo		9493	32007	Saronno	8632	32007	Saronno
13045	Carbonate		2575	32007	Saronno	2305	32007	Saronno
13128	Limido Comasco		2265	32007	Saronno	2045	32007	Saronno
13131	Locate Varesino		3960	32007	Saronno	3685	32007	Saronno
13159	Mozzate		6874	32007	Saronno	6335	32007	Saronno
13202	Rovello Porto		5512	32007	Saronno	5333	32007	Saronno
13227	Turate		7851	32007	Saronno	7451	32007	Saronno
13011	Argegno		654	32008	Como	679	32008	Como
13025	Blessagno		253	32008	Como	262	32008	Como
13026	Blevio		1221	32008	Como	1323	32008	Como
13030	Brieno		425	32008	Como	423	32008	Como
13032	Brunate		1730	32008	Como	1761	32008	Como
13040	Campione d'Italia		2267	32008	Como	2181	32008	Como
13044	Carate Urio		1209	32008	Como	1257	32008	Como
13050	Casasco d'Intelvi		379	32008	Como	375	32008	Como
13060	Castiglione d'Intelvi		760	32008	Como	661	32008	Como
13063	Cerano d'Intelvi		503	32008	Como	455	32008	Como
13065	Cernobbio		6662	32008	Como	7233	32008	Como
13071	Claino Con Osteno		528	32008	Como	610	32008	Como
13075	Como		78680	32008	Como	87059	32008	Como
13087	Dizzasco		491	32008	Como	393	32008	Como
13119	Laglio		889	32008	Como	907	32008	Como
13120	Laino		469	32008	Como	477	32008	Como
13122	Lanzo d'Intelvi		1304	32008	Como	1362	32008	Como
13129	Lipomo		5523	32008	Como	5784	32008	Como
13144	Maslianico		3464	32008	Como	3533	32008	Como
13152	Moltrasio		1768	32008	Como	1916	32008	Como
13179	Pellio Intelvi		871	32008	Como	695	32008	Como
13184	Pigra		302	32008	Como	388	32008	Como

## XIV LEGISLATURA - DISEGNI DI LEGGE E RELAZIONI - DOCUMENTI

Camera dei Deputati - aree amministrative dei collegi uninominali 2005

codice comune / area sub comunale	nome comune	nome area sub comunale	popolazione censimento 2001	codice collegio camera 2005	denominazione Commissione Collegio camera 2005	popolazione censimento 1991	codice collegio camera 1993	nome collegio camera 1993
13187	Ponna		262	32008	Como	289	32008	Como
13194	Ramponio Verna		403	32008	Como	389	32008	Como
13205	San Fedele Intelvi		1491	32008	Como	1346	32008	Como
13211	Schignano		935	32008	Como	901	32008	Como
13222	Tavernerio		5357	32008	Como	5049	32008	Como
13028	Bregnano		5113	32009	Canù	4473	32009	Canù
13035	Cabiате		6769	32009	Canù	6353	32009	Canù
13036	Cadorago		6593	32009	Canù	5918	32009	Canù
13041	Canù		35153	32009	Canù	36151	32009	Canù
13043	Capiago Intimiano		4839	32009	Canù	4485	32009	Canù
13046	Carimate		3805	32009	Canù	3469	32009	Canù
13053	Casnate Con Bernate		4382	32009	Canù	3857	32009	Canù
13064	Cermenate		8599	32009	Canù	8119	32009	Canù
13084	Cucciago		3196	32009	Canù	2785	32009	Canù
13101	Figino Serenza		4636	32009	Canù	4522	32009	Canù
13102	Fino Mornasco		8229	32009	Canù	7828	32009	Canù
13143	Mariano Comense		20282	32009	Canù	18891	32009	Canù
13163	Novedrate		2889	32009	Canù	2566	32009	Canù
13212	Senna Comasco		2766	32009	Canù	1726	32009	Canù
13242	Vertemate Con Minoprio		3851	32009	Canù	3406	32009	Canù
13003	Albavilla		5938	32010	Erba	5517	32010	Erba
13004	Albese Con Cassano		3981	32010	Erba	3933	32010	Erba
13006	Alserio		1110	32010	Erba	876	32010	Erba
13007	Alzate Brianza		4556	32010	Erba	3989	32010	Erba
13009	Anzano del Parco		1619	32010	Erba	1400	32010	Erba
13012	Arosio		4469	32010	Erba	4271	32010	Erba
13013	Asso		3177	32010	Erba	2942	32010	Erba
13015	Barni		502	32010	Erba	434	32010	Erba
13019	Bellagio		2949	32010	Erba	3012	32010	Erba
13029	Brenna		1817	32010	Erba	1686	32010	Erba
13037	Caglio		369	32010	Erba	371	32010	Erba
13042	Canzo		4900	32010	Erba	4518	32010	Erba
13048	Canugo		5324	32010	Erba	4789	32010	Erba
13052	Caslinio d'Erba		1714	32010	Erba	1575	32010	Erba

## XIV LEGISLATURA - DISEGNI DI LEGGE E RELAZIONI - DOCUMENTI

Camera dei Deputati - aree amministrative dei collegi uninominali 2005

codice comune / area sub comunale	nome comune	nome area sub comunale	popolazione censimento 2001	codice collegio camera 2005	denominazione Commissione Collegio camera 2005	popolazione censimento 1991	codice collegio camera 1993	nome collegio camera 1993
13058	Castelmarte		1247	32010	Erba	1009	32010	Erba
13070	Civenna		673	32010	Erba	675	32010	Erba
13095	Erba		16374	32010	Erba	16005	32010	Erba
13097	Eupilio		2502	32010	Erba	2186	32010	Erba
13098	Faggeto Lario		1173	32010	Erba	1033	32010	Erba
13118	Inverigo		7825	32010	Erba	7733	32010	Erba
13121	Lambrugo		2181	32010	Erba	2079	32010	Erba
13123	Lasnigo		406	32010	Erba	401	32010	Erba
13126	Lezzeno		2071	32010	Erba	1959	32010	Erba
13134	Longone al Segrino		1455	32010	Erba	1314	32010	Erba
13136	Lurago d'Erba		4778	32010	Erba	4517	32010	Erba
13139	Magreglio		459	32010	Erba	348	32010	Erba
13147	Merone		3597	32010	Erba	3247	32010	Erba
13153	Monguzzo		1922	32010	Erba	1693	32010	Erba
13157	Montorfano		2489	32010	Erba	2256	32010	Erba
13161	Nesso		1302	32010	Erba	1357	32010	Erba
13170	Orsenigo		2340	32010	Erba	2127	32010	Erba
13186	Pognana Lario		901	32010	Erba	858	32010	Erba
13188	Ponte Lambro		4066	32010	Erba	3866	32010	Erba
13192	P. roserpio		910	32010	Erba	836	32010	Erba
13193	Pusiano		1166	32010	Erba	1158	32010	Erba
13195	Rezzago		274	32010	Erba	279	32010	Erba
13217	Sormano		633	32010	Erba	605	32010	Erba
13223	Torno		1222	32010	Erba	1158	32010	Erba
13229	Valbrona		2451	32010	Erba	2161	32010	Erba
13236	Veleso		297	32010	Erba	235	32010	Erba
13246	Zelbio		195	32010	Erba	182	32010	Erba
97026	Costa Masnaga		4385	32010	Erba	4331	32010	Erba
97056	Nibionno		3290	32010	Erba	3134	32010	Erba
97060	Oliveto Lario		1111	32010	Erba	1011	32010	Erba
97072	Rogeno		2685	32010	Erba	2412	32010	Erba
13005	Albiolo		2280	32011	Olgiate Comasco	1907	32011	Olgiate Comasco
13010	Appiano Gentile		7054	32011	Olgiate Comasco	6766	32011	Olgiate Comasco
13022	Beregazzo Con Figliaro		2310	32011	Olgiate Comasco	2221	32011	Olgiate Comasco



## XIV LEGISLATURA - DISEGNI DI LEGGE E RELAZIONI - DOCUMENTI

Camera dei Deputati - aree amministrative dei collegi uninominali 2005

codice comune / area sub comunale	nome comune	nome area sub comunale	popolazione censimento 2001	codice collegio camera 2005	denominazione Commissione Collegio camera 2005	popolazione censimento 1991	codice collegio camera 1993	nome collegio camera 1993
13023	Binago		4233	32011	Olgiate Comasco	3814	32011	Olgiate Comasco
13024	Bizzarone		1495	32011	Olgiate Comasco	1337	32011	Olgiate Comasco
13034	Bulgarograsso		2989	32011	Olgiate Comasco	2691	32011	Olgiate Comasco
13038	Cagno		1865	32011	Olgiate Comasco	1711	32011	Olgiate Comasco
13055	Cassina Rizzardi		2379	32011	Olgiate Comasco	2095	32011	Olgiate Comasco
13059	Castelnuovo Bozzente		777	32011	Olgiate Comasco	633	32011	Olgiate Comasco
13061	Cavallasca		2733	32011	Olgiate Comasco	2520	32011	Olgiate Comasco
13068	Cirrimido		1914	32011	Olgiate Comasco	1844	32011	Olgiate Comasco
13093	Drezzo		1003	32011	Olgiate Comasco	962	32011	Olgiate Comasco
13099	Faloppio		3455	32011	Olgiate Comasco	3322	32011	Olgiate Comasco
13100	Fenegrò		2553	32011	Olgiate Comasco	2307	32011	Olgiate Comasco
13109	Gironico		2039	32011	Olgiate Comasco	1629	32011	Olgiate Comasco
13110	Grandate		2901	32011	Olgiate Comasco	2917	32011	Olgiate Comasco
13114	Guanzate		5056	32011	Olgiate Comasco	4275	32011	Olgiate Comasco
13133	Lomazzo		7968	32011	Olgiate Comasco	7511	32011	Olgiate Comasco
13135	Luisago		2368	32011	Olgiate Comasco	2111	32011	Olgiate Comasco
13137	Lurago Marinone		1971	32011	Olgiate Comasco	1798	32011	Olgiate Comasco
13138	Lurate Caccivio		9715	32011	Olgiate Comasco	9340	32011	Olgiate Comasco
13154	Montano Lucino		4296	32011	Olgiate Comasco	4021	32011	Olgiate Comasco
13165	Olgiate Comasco		10354	32011	Olgiate Comasco	9564	32011	Olgiate Comasco
13169	Oltiona di San Mamette		2097	32011	Olgiate Comasco	1936	32011	Olgiate Comasco
13175	Parè		1534	32011	Olgiate Comasco	1328	32011	Olgiate Comasco
13197	Rodero		1073	32011	Olgiate Comasco	1011	32011	Olgiate Comasco
13199	Ronago		1498	32011	Olgiate Comasco	1357	32011	Olgiate Comasco
13201	Rovellasca		6279	32011	Olgiate Comasco	5900	32011	Olgiate Comasco
13206	San Fermo della Battaglia		4189	32011	Olgiate Comasco	3952	32011	Olgiate Comasco
13215	Solbiate		2248	32011	Olgiate Comasco	2006	32011	Olgiate Comasco
13228	Uggiate-Trevano		3863	32011	Olgiate Comasco	3247	32011	Olgiate Comasco
13232	Valmorea		2553	32011	Olgiate Comasco	2342	32011	Olgiate Comasco
13238	Veniano		2334	32011	Olgiate Comasco	2144	32011	Olgiate Comasco
13245	Villa Guardia		6487	32011	Olgiate Comasco	5952	32011	Olgiate Comasco
13021	Bene Lario		310	32012	Morbegno	314	32012	Morbegno
13047	Canazzo		2696	32012	Morbegno	2483	32012	Morbegno
13062	Cavargna		315	32012	Morbegno	382	32012	Morbegno

## XIV LEGISLATURA - DISEGNI DI LEGGE E RELAZIONI - DOCUMENTI

Camera dei Deputati - aree amministrative dei collegi uninominali 2005

codice comune / area sub comunale	nome comune	nome area sub comunale	popolazione censimento 2001	codice collegio camera 2005	denominazione Commissione Collegio camera 2005	popolazione censimento 1991	codice collegio camera 1993	nome collegio camera 1993
13074	Colonno		561	32012	Marbegno	583	32012	Marbegno
13076	Consiglio di Rumo		1175	32012	Marbegno	1120	32012	Marbegno
13077	Corrido		730	32012	Marbegno	722	32012	Marbegno
13083	Cremia		761	32012	Marbegno	777	32012	Marbegno
13085	Cusino		261	32012	Marbegno	277	32012	Marbegno
13089	Domaso		1438	32012	Marbegno	1454	32012	Marbegno
13090	Dongo		3468	32012	Marbegno	3405	32012	Marbegno
13092	Dosso del Liro		315	32012	Marbegno	354	32012	Marbegno
13106	Garzeno		1029	32012	Marbegno	1258	32012	Marbegno
13107	Gera Lario		882	32012	Marbegno	926	32012	Marbegno
13108	Gerlasino		255	32012	Marbegno	260	32012	Marbegno
13111	Grandola ed Uniti		1267	32012	Marbegno	1179	32012	Marbegno
13112	Gravedona		2611	32012	Marbegno	2695	32012	Marbegno
13113	Griante		695	32012	Marbegno	762	32012	Marbegno
13125	Lenno		1786	32012	Marbegno	1611	32012	Marbegno
13130	Livo		208	32012	Marbegno	219	32012	Marbegno
13145	Menaggio		3121	32012	Marbegno	3138	32012	Marbegno
13148	Mezzegra		952	32012	Marbegno	896	32012	Marbegno
13155	Montemezzo		287	32012	Marbegno	324	32012	Marbegno
13160	Musso		1067	32012	Marbegno	1048	32012	Marbegno
13172	Ossuccio		940	32012	Marbegno	917	32012	Marbegno
13178	Peglio		197	32012	Marbegno	168	32012	Marbegno
13183	Pianello del Lario		1030	32012	Marbegno	1037	32012	Marbegno
13185	Plesio		805	32012	Marbegno	799	32012	Marbegno
13189	Porlezza		4144	32012	Marbegno	3928	32012	Marbegno
13203	Sala Comacina		604	32012	Marbegno	636	32012	Marbegno
13204	San Bartolomeo Val Cavargna		1118	32012	Marbegno	1210	32012	Marbegno
13207	San Nazzero Val Cavargna		419	32012	Marbegno	525	32012	Marbegno
13216	Sorico		1204	32012	Marbegno	1193	32012	Marbegno
13218	Stazzona		675	32012	Marbegno	657	32012	Marbegno
13225	Tremezzo		1314	32012	Marbegno	1393	32012	Marbegno
13226	Trezzone		202	32012	Marbegno	183	32012	Marbegno
13233	Val Rezzo		217	32012	Marbegno	259	32012	Marbegno
13234	Valsolda		1730	32012	Marbegno	1915	32012	Marbegno

## XIV LEGISLATURA - DISEGNI DI LEGGE E RELAZIONI - DOCUMENTI

Camera dei Deputati - aree amministrative dei collegi uninominali 2005

codice comune / area sub comunale	nome comune	nome area sub comunale	popolazione censimento 2001	codice collegio camera 2005	denominazione Commissione Collegio camera 2005	popolazione censimento 1991	codice collegio camera 1993	nome collegio camera 1993
13239	Vercana		730	32012	Morbegno	689	32012	Morbegno
13248	San Siro		1865	32012	Morbegno	1985	32012	Morbegno
14001	Albaredo Per San Marco		408	32012	Morbegno	481	32012	Morbegno
14003	Andalo Valtellino		548	32012	Morbegno	481	32012	Morbegno
14006	Bema		144	32012	Morbegno	149	32012	Morbegno
14012	Campodolcino		1086	32012	Morbegno	1108	32012	Morbegno
14017	Cercino		689	32012	Morbegno	647	32012	Morbegno
14018	Chiavenna		7239	32012	Morbegno	7365	32012	Morbegno
14021	Cino		335	32012	Morbegno	333	32012	Morbegno
14022	Civo		1026	32012	Morbegno	1011	32012	Morbegno
14024	Cosio Valtellino		5135	32012	Morbegno	4990	32012	Morbegno
14025	Dazio		347	32012	Morbegno	319	32012	Morbegno
14026	Delebio		2996	32012	Morbegno	2755	32012	Morbegno
14027	Dubino		3160	32012	Morbegno	3000	32012	Morbegno
14031	Gerola Alta		249	32012	Morbegno	267	32012	Morbegno
14032	Gordona		1751	32012	Morbegno	1637	32012	Morbegno
14035	Madesimo		581	32012	Morbegno	631	32012	Morbegno
14039	Mantello		683	32012	Morbegno	670	32012	Morbegno
14041	Mello		985	32012	Morbegno	965	32012	Morbegno
14042	Menarola		43	32012	Morbegno	49	32012	Morbegno
14043	Mese		1619	32012	Morbegno	1443	32012	Morbegno
14045	Morbegno		11087	32012	Morbegno	10765	32012	Morbegno
14046	Novate Mezzola		1645	32012	Morbegno	1677	32012	Morbegno
14047	Pedesina		34	32012	Morbegno	33	32012	Morbegno
14048	Piantedo		1189	32012	Morbegno	1129	32012	Morbegno
14050	Piuro		1913	32012	Morbegno	1713	32012	Morbegno
14054	Prata Campoformacio		2727	32012	Morbegno	2570	32012	Morbegno
14055	Rasura		306	32012	Morbegno	329	32012	Morbegno
14056	Rogolo		501	32012	Morbegno	475	32012	Morbegno
14057	Samolaco		2829	32012	Morbegno	2780	32012	Morbegno
14058	San Giacomo Filippo		472	32012	Morbegno	576	32012	Morbegno
14063	Talamona		4506	32012	Morbegno	4261	32012	Morbegno
14064	Tartano		262	32012	Morbegno	328	32012	Morbegno
14069	Traona		2187	32012	Morbegno	1922	32012	Morbegno

## XIV LEGISLATURA - DISEGNI DI LEGGE E RELAZIONI - DOCUMENTI

Camera dei Deputati - aree amministrative dei collegi uninominali 2005

codice comune / area sub comunale	nome comune	nome area sub comunale	popolazione censimento 2001	codice collegio camera 2005	denominazione Commissione Collegio camera 2005	popolazione censimento 1991	codice collegio camera 1993	nome collegio camera 1993
14075	Vercella		1116	32012	Morbegno	1166	32012	Morbegno
14077	Villa di Chiavenna		1116	32012	Morbegno	1133	32012	Morbegno
97008	Bellano		3332	32012	Morbegno	3326	32012	Morbegno
97015	Casargo		890	32012	Morbegno	867	32012	Morbegno
97023	Colico		6257	32012	Morbegno	5934	32012	Morbegno
97025	Cortenova		1254	32012	Morbegno	1217	32012	Morbegno
97027	Crandola Valsassina		259	32012	Morbegno	256	32012	Morbegno
97030	Dervio		2742	32012	Morbegno	2782	32012	Morbegno
97032	Dorico		346	32012	Morbegno	349	32012	Morbegno
97035	Esino Lario		799	32012	Morbegno	829	32012	Morbegno
97040	Introbio		1605	32012	Morbegno	1383	32012	Morbegno
97041	Intrizzo		137	32012	Morbegno	148	32012	Morbegno
97047	Margno		367	32012	Morbegno	354	32012	Morbegno
97063	Pagnona		439	32012	Morbegno	492	32012	Morbegno
97064	Parlasco		146	32012	Morbegno	133	32012	Morbegno
97067	Perledo		874	32012	Morbegno	820	32012	Morbegno
97069	Premana		2256	32012	Morbegno	2166	32012	Morbegno
97070	Primaluna		1916	32012	Morbegno	1895	32012	Morbegno
97077	Sueglio		172	32012	Morbegno	184	32012	Morbegno
97079	Taceno		465	32012	Morbegno	395	32012	Morbegno
97081	Tremenico		243	32012	Morbegno	304	32012	Morbegno
97084	Varenna		846	32012	Morbegno	823	32012	Morbegno
97085	Vendrognò		328	32012	Morbegno	320	32012	Morbegno
97089	Vestreno		291	32012	Morbegno	268	32012	Morbegno
14002	Abosaggia		3084	32013	Sondrio	3074	32013	Sondrio
14004	Aprica		1588	32013	Sondrio	1627	32013	Sondrio
14005	Ardeno		3122	32013	Sondrio	3018	32013	Sondrio
14007	Berberno di Valtellina		4177	32013	Sondrio	4135	32013	Sondrio
14008	Bianzone		1220	32013	Sondrio	1362	32013	Sondrio
14009	Bormio		4096	32013	Sondrio	4104	32013	Sondrio
14010	Buglio in Monte		2038	32013	Sondrio	2094	32013	Sondrio
14011	Caio		956	32013	Sondrio	903	32013	Sondrio
14013	Caspoggio		1586	32013	Sondrio	1603	32013	Sondrio
14014	Castello dell'Acqua		700	32013	Sondrio	740	32013	Sondrio

## XIV LEGISLATURA - DISEGNI DI LEGGE E RELAZIONI - DOCUMENTI

Camera dei Deputati - aree amministrative dei collegi uninominali 2005

codice comune / area sub comunale	nome comune	nome area sub comunale	popolazione censimento 2001	codice collegio camera 2005	denominazione Commissione Collegio camera 2005	popolazione censimento 1991	codice collegio camera 1993	nome collegio camera 1993
14015	Castone Andevenno		1553	32013	Sondrio	1585	32013	Sondrio
14016	Cedrasco		484	32013	Sondrio	497	32013	Sondrio
14019	Chiesa in Valmalenco		2755	32013	Sondrio	2807	32013	Sondrio
14020	Chiuro		2495	32013	Sondrio	2427	32013	Sondrio
14023	Colorina		1453	32013	Sondrio	1480	32013	Sondrio
14028	Faedo Valtellino		539	32013	Sondrio	577	32013	Sondrio
14029	Forcola		874	32013	Sondrio	953	32013	Sondrio
14030	Fusine		657	32013	Sondrio	652	32013	Sondrio
14033	Grosio		4827	32013	Sondrio	4966	32013	Sondrio
14034	Grosotto		1686	32013	Sondrio	1685	32013	Sondrio
14036	Lanzada		1440	32013	Sondrio	1520	32013	Sondrio
14037	Livigno		5069	32013	Sondrio	4200	32013	Sondrio
14038	Lovero		635	32013	Sondrio	686	32013	Sondrio
14040	Mazzo di Valtellina		1045	32013	Sondrio	1010	32013	Sondrio
14044	Montagna in Valtellina		2890	32013	Sondrio	3031	32013	Sondrio
14049	Piateda		2320	32013	Sondrio	2423	32013	Sondrio
14051	Poggiridenti		1807	32013	Sondrio	1649	32013	Sondrio
14052	Ponte in Valtellina		2252	32013	Sondrio	2239	32013	Sondrio
14053	Postalesio		609	32013	Sondrio	576	32013	Sondrio
14059	Sernio		445	32013	Sondrio	459	32013	Sondrio
14060	Sondalo		4499	32013	Sondrio	4954	32013	Sondrio
14061	Sondrio		21642	32013	Sondrio	22097	32013	Sondrio
14062	Spriana		117	32013	Sondrio	156	32013	Sondrio
14065	Teglio		4797	32013	Sondrio	5116	32013	Sondrio
14066	Tirano		9044	32013	Sondrio	8919	32013	Sondrio
14067	Torre di Santa Maria		892	32013	Sondrio	943	32013	Sondrio
14068	Tovo di Sant'Agata		569	32013	Sondrio	522	32013	Sondrio
14070	Tresivio		1943	32013	Sondrio	1882	32013	Sondrio
14071	Valdidentro		3908	32013	Sondrio	3708	32013	Sondrio
14072	Valdisotto		3217	32013	Sondrio	3043	32013	Sondrio
14073	Valfurva		2742	32013	Sondrio	2777	32013	Sondrio
14074	Val Masino		963	32013	Sondrio	931	32013	Sondrio
14076	Vervio		239	32013	Sondrio	280	32013	Sondrio
14078	Villa di Tirano		2968	32013	Sondrio	2928	32013	Sondrio

## XIV LEGISLATURA - DISEGNI DI LEGGE E RELAZIONI - DOCUMENTI

Camera dei Deputati - aree amministrative dei collegi uninominali 2005

codice comune / area sub comunale	nome comune	nome area sub comunale	popolazione censimento 2001	codice collegio camera 2005	denominazione Commissione Collegio camera 2005	popolazione censimento 1991	codice collegio camera 1993	nome collegio camera 1993
97001	Abbadia Lariana		3151	32014	Lecco	3000	32014	Lecco
97002	Airuno		2610	32014	Lecco	2581	32015	Merate
97003	Annone di Brianza		2000	32014	Lecco	1807	32015	Merate
97004	Ballabio		3330	32014	Lecco	2473	32014	Lecco
97007	Barzio		1292	32014	Lecco	1310	32014	Lecco
97013	Calolziocorte		13867	32014	Lecco	14420	32014	Lecco
97018	Cassina Valsassina		457	32014	Lecco	437	32014	Lecco
97022	Civate		3846	32014	Lecco	3664	32014	Lecco
97029	Cremona		1014	32014	Lecco	879	32014	Lecco
97036	Gabiate		8644	32014	Lecco	8261	32014	Lecco
97038	Garlate		2525	32014	Lecco	2453	32014	Lecco
97042	Lecco		45501	32014	Lecco	45872	32014	Lecco
97043	Lierna		2025	32014	Lecco	1668	32014	Lecco
97045	Malgrate		4207	32014	Lecco	4137	32014	Lecco
97046	Mandello del Lario		10003	32014	Lecco	10296	32014	Lecco
97050	Moggio		486	32014	Lecco	431	32014	Lecco
97055	Morterone		33	32014	Lecco	31	32014	Lecco
97059	Orzinuovi		6695	32014	Lecco	6635	32014	Lecco
97065	Pasturo		1756	32014	Lecco	1498	32014	Lecco
97068	Pescate		1983	32014	Lecco	1797	32014	Lecco
97078	Suello		1554	32014	Lecco	1476	32014	Lecco
97082	Valgrentino		3021	32014	Lecco	2714	32014	Lecco
97083	Valmadrera		10871	32014	Lecco	10645	32014	Lecco
97086	Vercurago		2784	32014	Lecco	2805	32014	Lecco
97005	Barzago		2451	32015	Merate	2241	32015	Merate
97006	Barzanò		4836	32015	Merate	4548	32015	Merate
97009	Bosio Parini		3090	32015	Merate	2839	32015	Merate
97010	Brivio		4115	32015	Merate	3831	32015	Merate
97011	Bulciago		2733	32015	Merate	2610	32015	Merate
97012	Calco		4039	32015	Merate	3660	32015	Merate
97016	Casatenovo		11884	32015	Merate	10725	32015	Merate
97017	Cassago Brianza		4068	32015	Merate	3870	32015	Merate
97019	Castello di Brianza		2200	32015	Merate	1930	32015	Merate
97020	Cernusco Lombardone		3540	32015	Merate	3331	32015	Merate

## XIV LEGISLATURA - DISEGNI DI LEGGE E RELAZIONI - DOCUMENTI

Camera dei Deputati - aree amministrative dei collegi uninominali 2005

codice comune / area sub comunale	nome comune	nome area sub comunale	popolazione censimento 2001	codice collegio camera 2005	denominazione Commissione Collegio camera 2005	popolazione censimento 1991	codice collegio camera 1993	nome collegio camera 1993
97021	Cesana Brianza		2265	32015	Merate	2205	32015	Merate
97024	Colle Brianza		1464	32015	Merate	1221	32015	Merate
97028	Cremella		1530	32015	Merate	1352	32015	Merate
97031	Dolzago		2103	32015	Merate	1898	32015	Merate
97033	Eilo		1110	32015	Merate	901	32015	Merate
97037	Garbagnate Monastero		2186	32015	Merate	2023	32015	Merate
97039	Imbersago		1926	32015	Merate	1756	32015	Merate
97044	Lomagna		4068	32015	Merate	3878	32015	Merate
97048	Merate		14096	32015	Merate	14091	32015	Merate
97049	Missaglia		7194	32015	Merate	6733	32015	Merate
97051	Molteno		3094	32015	Merate	2769	32015	Merate
97053	Montevicchia		2468	32015	Merate	2234	32015	Merate
97054	Monticello Brianza		4182	32015	Merate	4217	32015	Merate
97057	Oggiono		7960	32015	Merate	7334	32015	Merate
97058	Olgiate Molgora		5755	32015	Merate	5430	32015	Merate
97061	Osnago		4357	32015	Merate	3755	32015	Merate
97062	Paderno d'Adda		3229	32015	Merate	2643	32015	Merate
97066	Perego		1586	32015	Merate	1467	32015	Merate
97071	Robbiate		4961	32015	Merate	4574	32015	Merate
97073	Rovagnate		2570	32015	Merate	2187	32015	Merate
97074	Santa Maria Hoè		1995	32015	Merate	1759	32015	Merate
97075	Sirone		2200	32015	Merate	2170	32015	Merate
97076	Sirtori		2616	32015	Merate	2379	32015	Merate
97087	Verderio Inferiore		2238	32015	Merate	1745	32015	Merate
97088	Verderio Superiore		2590	32015	Merate	1660	32015	Merate
97090	Vigano		1767	32015	Merate	1572	32015	Merate
16016	Azzano San Paolo		6769	32016	Bergamo	6346	32022	Dalmine
16024	Bergamo		113143	32016	Bergamo	114936	32016	Bergamo
16003	Albano Sant'Alessandro		6756	32017	Seriate	5663	32017	Seriate
16018	Bagnatica		3628	32017	Seriate	3226	32017	Seriate
16028	Bolgare		4200	32017	Seriate	3793	32017	Seriate
16042	Brusaporto		4168	32017	Seriate	3155	32017	Seriate
16043	Calcinatè		4665	32017	Seriate	3935	32017	Seriate
16055	Carobbio degli Angeli		3317	32017	Seriate	2902	32017	Seriate

## XIV LEGISLATURA - DISEGNI DI LEGGE E RELAZIONI - DOCUMENTI

## Camera dei Deputati - aree amministrative dei collegi uninominali 2005

codice comune / area sub comunale	nome comune	nome area sub comunale	popolazione censimento 2001	codice collegio camera 2005	denominazione Commissione Collegio camera 2005	popolazione censimento 1991	codice collegio camera 1993	nome collegio camera 1993
16062	Castelli Calepio		8936	32017	Seriato	8402	32017	Seriato
16066	Cavemago		1667	32017	Seriato	1268	32017	Seriato
16073	Chioduno		5051	32017	Seriato	4466	32017	Seriato
16076	Cividate al Piano		4869	32017	Seriato	4741	32017	Seriato
16084	Costa di Mezzate		2747	32017	Seriato	2098	32017	Seriato
16113	Chisalba		4626	32017	Seriato	4168	32017	Seriato
16114	Gorlago		4607	32017	Seriato	4124	32017	Seriato
16117	Grassobbio		5378	32017	Seriato	4743	32017	Seriato
16120	Grumello del Monte		6353	32017	Seriato	5963	32017	Seriato
16133	Martinengo		8570	32017	Seriato	7835	32017	Seriato
16139	Montello		2392	32017	Seriato	1987	32017	Seriato
16141	Mornico al Serio		2588	32017	Seriato	2470	32017	Seriato
16150	Orto al Serio		1475	32017	Seriato	1186	32017	Seriato
16157	Palosco		4999	32017	Seriato	4804	32017	Seriato
16160	Pedrengo		5166	32017	Seriato	4283	32017	Seriato
16189	San Paolo d'Argon		4478	32017	Seriato	3390	32017	Seriato
16198	Seriato		20320	32017	Seriato	19030	32017	Seriato
16212	Telgate		4190	32017	Seriato	3715	32017	Seriato
16009	Ambivere		2250	32018	Ponte San Pietro	2052	32018	Ponte San Pietro
16030	Bonate Sopra		6238	32018	Ponte San Pietro	5212	32018	Ponte San Pietro
16031	Bonate Sotto		5429	32018	Ponte San Pietro	5067	32018	Ponte San Pietro
16034	Bottanuco		4567	32018	Ponte San Pietro	4004	32018	Ponte San Pietro
16037	Brembate		7180	32018	Ponte San Pietro	6240	32018	Ponte San Pietro
16046	Calusco d'Aoda		8052	32018	Ponte San Pietro	7959	32018	Ponte San Pietro
16051	Capriate San Gervasio		7252	32018	Ponte San Pietro	6729	32018	Ponte San Pietro
16057	Carvico		4141	32018	Ponte San Pietro	3923	32018	Ponte San Pietro
16072	Chignolo d'Isola		2702	32018	Ponte San Pietro	2184	32018	Ponte San Pietro
16074	Cisano Bergamasco		5605	32018	Ponte San Pietro	5398	32018	Ponte San Pietro
16089	Curno		7193	32018	Ponte San Pietro	6757	32018	Ponte San Pietro
16098	Filago		2665	32018	Ponte San Pietro	2284	32018	Ponte San Pietro
16131	Madone		3181	32018	Ponte San Pietro	2782	32018	Ponte San Pietro
16132	Mapello		5606	32018	Ponte San Pietro	5005	32018	Ponte San Pietro
16143	Mozzo		6895	32018	Ponte San Pietro	6312	32018	Ponte San Pietro
16170	Ponte San Pietro		9633	32018	Ponte San Pietro	10115	32018	Ponte San Pietro



## XIV LEGISLATURA - DISEGNI DI LEGGE E RELAZIONI - DOCUMENTI

Camera dei Deputati - aree amministrative dei collegi uninominali 2005

codice comune / area sub comunale	nome comune	nome area sub comunale	popolazione censimento 2001	codice collegio camera 2005	denominazione Commissione Collegio camera 2005	popolazione censimento 1991	codice collegio camera 1993	nome collegio camera 1993
16171	Pontida		2934	32018	Ponte San Pietro	2672	32018	Ponte San Pietro
16176	Presezzo		4529	32018	Ponte San Pietro	4107	32018	Ponte San Pietro
16203	Sotto Il Monte Giovanni XXIII		3305	32018	Ponte San Pietro	2585	32018	Ponte San Pietro
16209	Suisio		3308	32018	Ponte San Pietro	3060	32018	Ponte San Pietro
16213	Terno d'Isola		4995	32018	Ponte San Pietro	3471	32018	Ponte San Pietro
16238	Villa d'Adda		4195	32018	Ponte San Pietro	3703	32018	Ponte San Pietro
16250	Medolago		2047	32018	Ponte San Pietro	1606	32018	Ponte San Pietro
16251	Solza		1429	32018	Ponte San Pietro	1258	32018	Ponte San Pietro
97014	Carenno		1459	32018	Ponte San Pietro	1298	32018	Ponte San Pietro
97034	Erve		735	32018	Ponte San Pietro	693	32018	Ponte San Pietro
97052	Monte Marengo		1958	32018	Ponte San Pietro	1496	32018	Ponte San Pietro
97080	Torre de' Busi		1744	32018	Ponte San Pietro	1700	32018	Ponte San Pietro
16010	Antegnate		2368	32019	Treviglio	2169	32019	Treviglio
16013	Arzago d'Adda		2285	32019	Treviglio	1828	32019	Treviglio
16019	Barbala		607	32019	Treviglio	525	32019	Treviglio
16020	Bariano		3977	32019	Treviglio	3642	32019	Treviglio
16040	Brignano Gera d'Adda		4773	32019	Treviglio	4593	32019	Treviglio
16044	Calcio		4799	32019	Treviglio	4773	32019	Treviglio
16047	Calvenzano		3447	32019	Treviglio	3030	32019	Treviglio
16053	Caravaggio		14109	32019	Treviglio	13763	32019	Treviglio
16059	Casirate d'Adda		3359	32019	Treviglio	2919	32019	Treviglio
16063	Castel Rozzone		2545	32019	Treviglio	2323	32019	Treviglio
16083	Contenuova		1667	32019	Treviglio	1410	32019	Treviglio
16087	Covo		3154	32019	Treviglio	2902	32019	Treviglio
16096	Fara Gera d'Adda		6748	32019	Treviglio	5516	32019	Treviglio
16097	Fara Oliviana Con Sola		1167	32019	Treviglio	968	32019	Treviglio
16101	Fontanella		3628	32019	Treviglio	3459	32019	Treviglio
16105	Fornovo San Giovanni		2707	32019	Treviglio	2312	32019	Treviglio
16122	Iso		630	32019	Treviglio	537	32019	Treviglio
16135	Misano di Gera d'Adda		2590	32019	Treviglio	2203	32019	Treviglio
16140	Morengo		2248	32019	Treviglio	1869	32019	Treviglio
16142	Mozzanica		3921	32019	Treviglio	3398	32019	Treviglio
16154	Pagazzano		1859	32019	Treviglio	1654	32019	Treviglio
16177	Pumenengo		1488	32019	Treviglio	1456	32019	Treviglio

## XIV LEGISLATURA - DISEGNI DI LEGGE E RELAZIONI - DOCUMENTI

Camera dei Deputati - aree amministrative dei collegi uninominali 2005

codice comune / area sub comunale	nome comune	nome area sub comunale	popolazione censimento 2001	codice collegio camera 2005	denominazione Commissione Collegio camera 2005	popolazione censimento 1991	codice collegio camera 1993	nome collegio camera 1993
16183	Romano di Lombardia		15634	32019	Treviglio	15408	32019	Treviglio
16217	Torre Pallavicina		1063	32019	Treviglio	946	32019	Treviglio
16219	Treviglio		25736	32019	Treviglio	25299	32019	Treviglio
16004	Albino		16394	32020	Albino	15769	32020	Albino
16008	Alzano Lombardo		12068	32020	Albino	11864	32020	Albino
16012	Ardesio		3702	32020	Albino	3670	32020	Albino
16015	Aviatico		488	32020	Albino	506	32020	Albino
16017	Azzone		490	32020	Albino	530	32020	Albino
16060	Casnigo		3453	32020	Albino	3612	32020	Albino
16064	Castione della Presolana		3291	32020	Albino	3161	32020	Albino
16067	Cazzano Sant'Andrea		1402	32020	Albino	1216	32020	Albino
16070	Cene		3931	32020	Albino	3630	32020	Albino
16071	Cerete		1378	32020	Albino	1174	32020	Albino
16077	Clusone		8259	32020	Albino	7976	32020	Albino
16078	Colere		1143	32020	Albino	1110	32020	Albino
16080	Colzate		1662	32020	Albino	1676	32020	Albino
16099	Fino del Monte		1116	32020	Albino	977	32020	Albino
16100	Fiorano al Serio		2904	32020	Albino	2504	32020	Albino
16107	Gandellino		1100	32020	Albino	1044	32020	Albino
16108	Gandino		5649	32020	Albino	5769	32020	Albino
16111	Gazzaniga		4968	32020	Albino	4853	32020	Albino
16116	Gorno		1778	32020	Albino	1849	32020	Albino
16118	Gromo		1225	32020	Albino	1252	32020	Albino
16124	Leffe		4940	32020	Albino	5106	32020	Albino
16144	Nembro		11108	32020	Albino	11116	32020	Albino
16147	Oltressenda Alta		194	32020	Albino	185	32020	Albino
16148	Oneta		714	32020	Albino	716	32020	Albino
16149	Onore		717	32020	Albino	694	32020	Albino
16158	Parre		2706	32020	Albino	2457	32020	Albino
16161	Peia		1761	32020	Albino	1746	32020	Albino
16163	Piaro		918	32020	Albino	812	32020	Albino
16168	Ponte Nossa		2046	32020	Albino	2140	32020	Albino
16173	Pradalunga		4179	32020	Albino	3926	32020	Albino
16175	Premolo		1029	32020	Albino	1007	32020	Albino

## XIV LEGISLATURA - DISEGNI DI LEGGE E RELAZIONI - DOCUMENTI

Camera dei Deputati - aree amministrative dei collegi uninominali 2005

codice comune / area sub comunale	nome comune	nome area sub comunale	popolazione censimento 2001	codice collegio camera 2005	denominazione Commissione Collegio camera 2005	popolazione censimento 1991	codice collegio camera 1993	nome collegio camera 1993
16187	Rovetta		3370	32020	Albino	2806	32020	Albino
16195	Schilpario		1302	32020	Albino	1343	32020	Albino
16197	Selvino		2011	32020	Albino	1837	32020	Albino
16201	Songavazzo		616	32020	Albino	539	32020	Albino
16223	Valbondione		1168	32020	Albino	1316	32020	Albino
16225	Valgoglio		613	32020	Albino	616	32020	Albino
16234	Vertova		4701	32020	Albino	4788	32020	Albino
16240	Villa di Serio		5837	32020	Albino	5162	32020	Albino
16241	Villa d'Ogna		1744	32020	Albino	1682	32020	Albino
16243	Vilminore di Scalve		1547	32020	Albino	1510	32020	Albino
16001	Adrarà San Martino		1908	32021	Scanzorosciate	1689	32021	Costa Volpino
16002	Adrarà San Rocco		804	32021	Scanzorosciate	684	32021	Costa Volpino
16025	Berzo San Fermo		1142	32021	Scanzorosciate	1043	32021	Costa Volpino
16026	Bianzano		521	32021	Scanzorosciate	526	32021	Costa Volpino
16032	Borgo di Terzo		933	32021	Scanzorosciate	772	32021	Costa Volpino
16033	Bossico		997	32021	Scanzorosciate	1060	32021	Costa Volpino
16058	Casazza		3478	32021	Scanzorosciate	3266	32021	Costa Volpino
16065	Castro		1416	32021	Scanzorosciate	1429	32021	Costa Volpino
16088	Cenate Sopra		2082	32021	Scanzorosciate	1639	32021	Costa Volpino
16069	Cenate Sotto		2670	32021	Scanzorosciate	2181	32021	Costa Volpino
16086	Costa Volpino		8460	32021	Scanzorosciate	8213	32021	Costa Volpino
16088	Credaro		2297	32021	Scanzorosciate	2038	32021	Costa Volpino
16093	Endine Gaiano		3100	32021	Scanzorosciate	2749	32021	Costa Volpino
16094	Entratico		1452	32021	Scanzorosciate	1354	32021	Costa Volpino
16102	Fontano		697	32021	Scanzorosciate	724	32021	Costa Volpino
16104	Foresto Sparso		2847	32021	Scanzorosciate	2387	32021	Costa Volpino
16109	Gandosso		1324	32021	Scanzorosciate	1175	32021	Costa Volpino
16110	Gaverina Terme		906	32021	Scanzorosciate	829	32021	Costa Volpino
16115	Gorle		5063	32021	Scanzorosciate	4388	32021	Costa Volpino
16119	Grone		730	32021	Scanzorosciate	716	32021	Costa Volpino
16128	Lovere		5437	32021	Scanzorosciate	5675	32021	Costa Volpino
16130	Luzzana		719	32021	Scanzorosciate	617	32021	Costa Volpino
16137	Monasterolo del Castello		938	32021	Scanzorosciate	860	32021	Costa Volpino
16159	Parzanica		377	32021	Scanzorosciate	424	32021	Costa Volpino

## XIV LEGISLATURA - DISEGNI DI LEGGE E RELAZIONI - DOCUMENTI

Camera dei Deputati - aree amministrative dei collegi uninominali 2005

codice comune / area sub comunale	nome comune	nome area sub comunale	popolazione censimento 2001	codice collegio camera 2005	denominazione Commissione Collegio camera 2005	popolazione censimento 1991	codice collegio camera 1993	nome collegio camera 1993
16162	Pianico		1385	32021	Scanzorosciate	1266	32021	Costa Volpino
16174	Predore		1776	32021	Scanzorosciate	1628	32021	Costa Volpino
16178	Ranica		5820	32021	Scanzorosciate	5723	32021	Costa Volpino
16179	Ranzanico		1088	32021	Scanzorosciate	858	32021	Costa Volpino
16180	Riva di Soltò		833	32021	Scanzorosciate	858	32021	Costa Volpino
16182	Rogno		3304	32021	Scanzorosciate	2899	32021	Costa Volpino
16193	Sarnico		5754	32021	Scanzorosciate	5668	32021	Costa Volpino
16194	Scanzorosciate		8714	32021	Scanzorosciate	8179	32021	Costa Volpino
16200	Soltò Collina		1514	32021	Scanzorosciate	1305	32021	Costa Volpino
16204	Sovere		4910	32021	Scanzorosciate	4638	32021	Costa Volpino
16205	Spinone al Lago		825	32021	Scanzorosciate	748	32021	Costa Volpino
16211	Tavernola Bergamasca		2273	32021	Scanzorosciate	2360	32021	Costa Volpino
16214	Torre Boldone		7764	32021	Scanzorosciate	7685	32021	Costa Volpino
16216	Torre de' Roveri		2036	32021	Scanzorosciate	1650	32021	Costa Volpino
16218	Trescore Balneario		8303	32021	Scanzorosciate	7075	32021	Costa Volpino
16235	Viadanica		1028	32021	Scanzorosciate	937	32021	Costa Volpino
16236	Vigano San Martino		989	32021	Scanzorosciate	926	32021	Costa Volpino
16237	Vigolo		661	32021	Scanzorosciate	656	32021	Costa Volpino
16242	Villongo		6396	32021	Scanzorosciate	5656	32021	Costa Volpino
16244	Zandobbio		2281	32021	Scanzorosciate	2039	32021	Costa Volpino
16011	Arcene		4347	32022	Dalmine	4145	32022	Dalmine
16029	Bolterre		4181	32022	Dalmine	3383	32022	Dalmine
16049	Canonica d'Adda		3685	32022	Dalmine	3613	32022	Dalmine
16075	Ciserano		4925	32022	Dalmine	4392	32022	Dalmine
16079	Cologno al Serio		9442	32022	Dalmine	8836	32022	Dalmine
16081	Comun Nuovo		2908	32022	Dalmine	2658	32022	Dalmine
16091	Dalmine		21459	32022	Dalmine	18511	32022	Dalmine
16123	Lallio		3832	32022	Dalmine	2773	32022	Dalmine
16126	Levate		3266	32022	Dalmine	2902	32022	Dalmine
16129	Lurano		2093	32022	Dalmine	1598	32022	Dalmine
16152	Osio Sopra		4077	32022	Dalmine	3491	32022	Dalmine
16153	Osio Sotto		10630	32022	Dalmine	9982	32022	Dalmine
16167	Pognano		1241	32022	Dalmine	1156	32022	Dalmine
16172	Pontirolo Nuovo		4241	32022	Dalmine	3662	32022	Dalmine

## XIV LEGISLATURA - DISEGNI DI LEGGE E RELAZIONI - DOCUMENTI

Camera dei Deputati - aree amministrative dei collegi uninominali 2005

codice comune / area sub comunale	nome comune	nome area sub comunale	popolazione censimento 2001	codice collegio camera 2005	denominazione Commissione Collegio camera 2005	popolazione censimento 1991	codice collegio camera 1993	nome collegio camera 1993
16206	Spirano		4419	32022	Dalmine	4079	32022	Dalmine
16207	Stezzano		10340	32022	Dalmine	8253	32022	Dalmine
16220	Treviolo		8618	32022	Dalmine	7752	32022	Dalmine
16222	Urgnano		8445	32022	Dalmine	7606	32022	Dalmine
16232	Verdellino		6697	32022	Dalmine	6537	32022	Dalmine
16233	Verdello		6501	32022	Dalmine	6173	32022	Dalmine
16245	Zanica		7063	32022	Dalmine	5866	32022	Dalmine
16005	Almè		5740	32023	Zogno	5791	32023	Zogno
16006	Almenno San Bartolomeo		4916	32023	Zogno	4067	32023	Zogno
16007	Almenno San Salvatore		5788	32023	Zogno	5635	32023	Zogno
16014	Averara		202	32023	Zogno	243	32023	Zogno
16021	Barzana		1562	32023	Zogno	1066	32023	Zogno
16022	Bedulita		710	32023	Zogno	613	32023	Zogno
16023	Berbenno		2368	32023	Zogno	2197	32023	Zogno
16027	Biello		94	32023	Zogno	106	32023	Zogno
16035	Bracca		755	32023	Zogno	620	32023	Zogno
16036	Branzi		761	32023	Zogno	813	32023	Zogno
16038	Brembate di Sopra		6741	32023	Zogno	6301	32023	Zogno
16039	Brembilla		4274	32023	Zogno	4128	32023	Zogno
16041	Brumano		86	32023	Zogno	78	32023	Zogno
16048	Camerata Cornello		594	32023	Zogno	544	32023	Zogno
16050	Capizzone		1194	32023	Zogno	1080	32023	Zogno
16052	Caprino Bergamasco		2823	32023	Zogno	2675	32023	Zogno
16056	Carona		383	32023	Zogno	431	32023	Zogno
16061	Cassiglio		107	32023	Zogno	120	32023	Zogno
16082	Corna Imagna		923	32023	Zogno	795	32023	Zogno
16085	Costa Valle Imagna		620	32023	Zogno	654	32023	Zogno
16090	Cusio		313	32023	Zogno	370	32023	Zogno
16092	Dossena		1015	32023	Zogno	940	32023	Zogno
16103	Foppolo		208	32023	Zogno	193	32023	Zogno
16106	Fuipiano Valle Imagna		230	32023	Zogno	242	32023	Zogno
16112	Gerosa		383	32023	Zogno	360	32023	Zogno
16121	Isola di Fondra		184	32023	Zogno	200	32023	Zogno
16125	Lenna		704	32023	Zogno	696	32023	Zogno

## XIV LEGISLATURA - DISEGNI DI LEGGE E RELAZIONI - DOCUMENTI

Camera dei Deputati - aree amministrative dei collegi uninominali 2005

codice comune / area sub comunale	nome comune	nome area sub comunale	popolazione censimento 2001	codice collegio camera 2005	denominazione Commissione Collegio camera 2005	popolazione censimento 1991	codice collegio camera 1993	nome collegio camera 1993
16127	Locatello		740	32023	Zogno	681	32023	Zogno
16134	Mezzoldo		222	32023	Zogno	281	32023	Zogno
16136	Moio de' Calvi		195	32023	Zogno	188	32023	Zogno
16145	Olimo al Brembo		534	32023	Zogno	529	32023	Zogno
16146	Oltre Il Colle		1142	32023	Zogno	1236	32023	Zogno
16151	Omica		210	32023	Zogno	261	32023	Zogno
16155	Paladina		3319	32023	Zogno	3122	32023	Zogno
16156	Palazzo		3610	32023	Zogno	3081	32023	Zogno
16164	Piazza Brembana		1182	32023	Zogno	1111	32023	Zogno
16165	Piazzatorre		477	32023	Zogno	502	32023	Zogno
16166	Piazzolo		99	32023	Zogno	111	32023	Zogno
16169	Ponteranica		6878	32023	Zogno	7084	32023	Zogno
16184	Roncobello		495	32023	Zogno	470	32023	Zogno
16185	Roncola		634	32023	Zogno	554	32023	Zogno
16186	Rota d'Imagna		856	32023	Zogno	815	32023	Zogno
16188	San Giovanni Bianco		4996	32023	Zogno	4757	32023	Zogno
16190	San Pellegrino Terme		4980	32023	Zogno	5290	32023	Zogno
16191	Santa Brigida		635	32023	Zogno	646	32023	Zogno
16192	Sant'Omobono Imagna		3184	32023	Zogno	2970	32023	Zogno
16196	Sedrino		2380	32023	Zogno	2410	32023	Zogno
16199	Serina		2193	32023	Zogno	2129	32023	Zogno
16202	Soriso		8303	32023	Zogno	8120	32023	Zogno
16208	Strozza		932	32023	Zogno	854	32023	Zogno
16210	Taleggio		582	32023	Zogno	684	32023	Zogno
16221	Ubiale Clanezzo		1272	32023	Zogno	1195	32023	Zogno
16224	Valbrembo		3587	32023	Zogno	3292	32023	Zogno
16226	Valle		158	32023	Zogno	158	32023	Zogno
16227	Valnegrà		230	32023	Zogno	238	32023	Zogno
16228	Valsecca		413	32023	Zogno	450	32023	Zogno
16229	Valtorta		345	32023	Zogno	393	32023	Zogno
16230	Vedeseta		263	32023	Zogno	297	32023	Zogno
16239	Villa d'Almè		6617	32023	Zogno	5798	32023	Zogno
16246	Zogno		9015	32023	Zogno	8724	32023	Zogno
16247	Costa Serina		914	32023	Zogno	888	32023	Zogno

## XIV LEGISLATURA - DISEGNI DI LEGGE E RELAZIONI - DOCUMENTI

Camera dei Deputati - aree amministrative dei collegi uninominali 2005

codice comune / area sub comunale	nome comune	nome area sub comunale	popolazione censimento 2001	codice collegio camera 2005	denominazione Commissione Collegio camera 2005	popolazione censimento 1991	codice collegio camera 1993	nome collegio camera 1993
16248	Algua		690	32023	Zogno	695	32023	Zogno
16249	Cornalba		287	32023	Zogno	298	32023	Zogno
17021	Borgosatollo		7972	32024	Brescia - Borgosatollo	7289	32024	Brescia - Flero
17072	Flero		7495	32024	Brescia - Borgosatollo	7509	32024	Brescia - Flero
17173	San Zeno Naviglio		3447	32024	Brescia - Borgosatollo	3100	32024	Brescia - Flero
17029001	Brescia	Brescia Antica	7235	32024	Brescia - Borgosatollo	7968	32024	Brescia - Flero
17029004	Brescia	Centro Storico Nord	6899	32024	Brescia - Borgosatollo	6516	32024	Brescia - Flero
17029006	Brescia	Don Bosco	4965	32024	Brescia - Borgosatollo	5333	32024	Brescia - Flero
17029008	Brescia	Folzano	1836	32024	Brescia - Borgosatollo	1532	32024	Brescia - Flero
17029009	Brescia	Fornadi	2640	32024	Brescia - Borgosatollo	2233	32024	Brescia - Flero
17029010	Brescia	Lamarmora	8653	32024	Brescia - Borgosatollo	8904	32024	Brescia - Flero
17029012	Brescia	Porta Cremona	12582	32024	Brescia - Borgosatollo	13285	32024	Brescia - Flero
17029013	Brescia	Bettole-Buffalora	2246	32024	Brescia - Borgosatollo	1808	32024	Brescia - Flero
17029016	Brescia	Caionvico	2378	32024	Brescia - Borgosatollo	1830	32024	Brescia - Flero
17029018	Brescia	Sant'Eufemia	3198	32024	Brescia - Borgosatollo	3674	32024	Brescia - Flero
17029019	Brescia	San Polo	18623	32024	Brescia - Borgosatollo	15833	32024	Brescia - Flero
17029020	Brescia	Chiesanuova	6741	32024	Brescia - Borgosatollo	6730	32024	Brescia - Flero
17029024	Brescia	Villaggio Sereno	5730	32024	Brescia - Borgosatollo	6682	32024	Brescia - Flero
17029026	Brescia	Primo Maggio	2727	32024	Brescia - Borgosatollo	2417	32024	Brescia - Flero
17029027	Brescia	Centro Storico Sud	5396	32024	Brescia - Borgosatollo	5929	32024	Brescia - Flero
17048	Cellatica		4723	32025	Brescia - Roncadelle	4637	32025	Brescia - Roncadelle
17057	Collebeato		4366	32025	Brescia - Roncadelle	4193	32025	Brescia - Roncadelle
17165	Roncadelle		7625	32025	Brescia - Roncadelle	7097	32025	Brescia - Roncadelle
17029002	Brescia	Borgo Trento	6793	32025	Brescia - Roncadelle	7658	32025	Brescia - Roncadelle
17029003	Brescia	Porta Milano	5688	32025	Brescia - Roncadelle	6115	32025	Brescia - Roncadelle
17029005	Brescia	Chiusure	9930	32025	Brescia - Roncadelle	10876	32025	Brescia - Roncadelle
17029007	Brescia	Fiumicello	5475	32025	Brescia - Roncadelle	5662	32024	Brescia - Flero
17029011	Brescia	Monpiano	7820	32025	Brescia - Roncadelle	8700	32025	Brescia - Roncadelle
17029014	Brescia	Porta Venezia	10435	32025	Brescia - Roncadelle	11428	32025	Brescia - Roncadelle
17029015	Brescia	Villaggio Praelipino	4373	32025	Brescia - Roncadelle	4915	32025	Brescia - Roncadelle
17029017	Brescia	San Bartolomeo	5053	32025	Brescia - Roncadelle	5187	32025	Brescia - Roncadelle
17029021	Brescia	Urigo Mella	10549	32025	Brescia - Roncadelle	11778	32025	Brescia - Roncadelle
17029022	Brescia	Casazza	3204	32025	Brescia - Roncadelle	3759	32025	Brescia - Roncadelle
17029023	Brescia	Villaggio Badia	3714	32025	Brescia - Roncadelle	3330	32025	Brescia - Roncadelle

## XIV LEGISLATURA - DISEGNI DI LEGGE E RELAZIONI - DOCUMENTI

Camera dei Deputati - aree amministrative dei collegi uninominali 2005

codice comune / area sub comunale	nome comune	nome area sub comunale	popolazione censimento 2001	codice collegio camera 2005	denominazione Commissione Collegio camera 2005	popolazione censimento 1991	codice collegio camera 1993	nome collegio camera 1993
17029025	Brescia	Vilaggio Violino	3244	32025	Brescia - Roncadelle	2591	32025	Brescia - Roncadelle
17029028	Brescia	Sant'Eustachio	8172	32025	Brescia - Roncadelle	9450	32025	Brescia - Roncadelle
17029029	Brescia	San Rocchino-Costalunga	6234	32025	Brescia - Roncadelle	6889	32025	Brescia - Roncadelle
17029031	Brescia	Crocifissa di Rosa	5034	32025	Brescia - Roncadelle	5490	32025	Brescia - Roncadelle
17003	Agosine		1875	32026	Rezzato	1717	32026	Rezzato
17005	Anfo		434	32026	Rezzato	429	32026	Rezzato
17010	Bagolino		3919	32026	Rezzato	4062	32026	Rezzato
17012	Barghe		1124	32026	Rezzato	1077	32026	Rezzato
17014	Bedizzole		9320	32026	Rezzato	8196	32026	Rezzato
17019	Bione		1386	32026	Rezzato	1299	32026	Rezzato
17023	Botticino		9730	32026	Rezzato	9624	32026	Rezzato
17033	Calvase della Riviera		2539	32026	Rezzato	1993	32026	Rezzato
17036	Capovalle		452	32026	Rezzato	493	32026	Rezzato
17043	Castenedolo		9257	32026	Rezzato	8259	32026	Rezzato
17044	Casto		1913	32026	Rezzato	1659	32026	Rezzato
17077	Gavardo		10089	32026	Rezzato	9156	32026	Rezzato
17082	Idro		1695	32026	Rezzato	1421	32026	Rezzato
17087	Lavenone		659	32026	Rezzato	648	32026	Rezzato
17107	Mazzano		9390	32026	Rezzato	7605	32026	Rezzato
17115	Mura		780	32026	Rezzato	702	32026	Rezzato
17116	Muscoline		2043	32026	Rezzato	1639	32026	Rezzato
17119	Nuvolento		3523	32026	Rezzato	3074	32026	Rezzato
17120	Nuvolera		3679	32026	Rezzato	2834	32026	Rezzato
17121	Odolo		1904	32026	Rezzato	1911	32026	Rezzato
17132	Paivone		1658	32026	Rezzato	1389	32026	Rezzato
17139	Pertica Alta		608	32026	Rezzato	596	32026	Rezzato
17140	Pertica Bassa		711	32026	Rezzato	713	32026	Rezzato
17153	Preseglie		1477	32026	Rezzato	1397	32026	Rezzato
17155	Prevalle		5099	32026	Rezzato	4354	32026	Rezzato
17157	Provaglio Val Sabbia		919	32026	Rezzato	836	32026	Rezzato
17161	Rezzato		12295	32026	Rezzato	11460	32026	Rezzato
17164	Roè Volciano		4177	32026	Rezzato	3706	32026	Rezzato
17168	Sabbio Chiese		3178	32026	Rezzato	2791	32026	Rezzato
17178	Serle		2849	32026	Rezzato	2817	32026	Rezzato



## XIV LEGISLATURA - DISEGNI DI LEGGE E RELAZIONI - DOCUMENTI

Camera dei Deputati - aree amministrative dei collegi uninominali 2005

codice comune / area sub comunale	nome comune	nome area sub comunale	popolazione censimento 2001	codice collegio camera 2005	denominazione Commissione Collegio camera 2005	popolazione censimento 1991	codice collegio camera 1993	nome collegio camera 1993
17191	Treviso	Bresciano	587	32026	Rezzato	562	32026	Rezzato
17193	Vallo Terme		1148	32026	Rezzato	988	32026	Rezzato
17197	Vestone		4225	32026	Rezzato	4131	32026	Rezzato
17201	Villanuova sul Clisi		4762	32026	Rezzato	4411	32026	Rezzato
17204	Vobarno		7477	32026	Rezzato	7479	32026	Rezzato
17032	Calcinato		10648	32027	Desenzano del Garda	9229	32027	Desenzano del Garda
17039	Carnenedolo		10386	32027	Desenzano del Garda	9450	32027	Desenzano del Garda
17067	Desenzano del Garda		23651	32027	Desenzano del Garda	21183	32027	Desenzano del Garda
17074	Gardone Riviera		2531	32027	Desenzano del Garda	2465	32027	Desenzano del Garda
17076	Gargnano		3035	32027	Desenzano del Garda	3211	32027	Desenzano del Garda
17089	Limone sul Garda		1033	32027	Desenzano del Garda	989	32027	Desenzano del Garda
17092	Lonato		12212	32027	Desenzano del Garda	10923	32027	Desenzano del Garda
17098	Magasa		189	32027	Desenzano del Garda	238	32027	Desenzano del Garda
17102	Manerba del Garda		3761	32027	Desenzano del Garda	2780	32027	Desenzano del Garda
17109	Moniga del Garda		1702	32027	Desenzano del Garda	1390	32027	Desenzano del Garda
17113	Montichiari		19101	32027	Desenzano del Garda	16759	32027	Desenzano del Garda
17129	Padenghe sul Garda		3493	32027	Desenzano del Garda	2865	32027	Desenzano del Garda
17145	Polpenazze del Garda		2028	32027	Desenzano del Garda	1567	32027	Desenzano del Garda
17151	Pozzolengo		2900	32027	Desenzano del Garda	2496	32027	Desenzano del Garda
17158	Puegnago sul Garda		2776	32027	Desenzano del Garda	2064	32027	Desenzano del Garda
17170	Salò		10039	32027	Desenzano del Garda	9882	32027	Desenzano del Garda
17171	San Felice del Benaco		2939	32027	Desenzano del Garda	2408	32027	Desenzano del Garda
17179	Sirmione		6534	32027	Desenzano del Garda	5240	32027	Desenzano del Garda
17180	Soiano del Lago		1522	32027	Desenzano del Garda	1092	32027	Desenzano del Garda
17185	Tignale		1271	32027	Desenzano del Garda	1224	32027	Desenzano del Garda
17187	Tosciano-Maderno		7006	32027	Desenzano del Garda	6653	32027	Desenzano del Garda
17189	Tremosine		1923	32027	Desenzano del Garda	1862	32027	Desenzano del Garda
17194	Valvestino		287	32027	Desenzano del Garda	375	32027	Desenzano del Garda
17001	Acquafredda		1409	32028	Ghedi	1222	32028	Ghedi
17004	Alfanello		2347	32028	Ghedi	2209	32028	Ghedi
17008	Azzano Mella		1859	32028	Ghedi	1483	32028	Ghedi
17009	Bagnolo Mella		11375	32028	Ghedi	10819	32028	Ghedi
17013	Bassano Bresciano		1800	32028	Ghedi	1466	32028	Ghedi
17034	Calvisano		7416	32028	Ghedi	6809	32028	Ghedi

## XIV LEGISLATURA - DISEGNI DI LEGGE E RELAZIONI - DOCUMENTI

Camera dei Deputati - aree amministrative dei collegi uninominali 2005

codice comune / area sub comunale	nome comune	nome area sub comunale	popolazione censimento 2001	codice collegio camera 2005	denominazione Commissione Collegio camera 2005	popolazione censimento 1991	codice collegio camera 1993	nome collegio camera 1993
17037	Capriano del Colle		3856	32028	Ghedi	3451	32028	Ghedi
17042	Castel Mella		8141	32028	Ghedi	5786	32028	Ghedi
17053	Cigole		1523	32028	Ghedi	1419	32028	Ghedi
17071	Fiesse		1931	32028	Ghedi	1758	32028	Ghedi
17073	Gambara		4533	32028	Ghedi	4224	32028	Ghedi
17078	Ghedi		15627	32028	Ghedi	14194	32028	Ghedi
17080	Gottolengo		4777	32028	Ghedi	4630	32028	Ghedi
17086	Isorella		3533	32028	Ghedi	3211	32028	Ghedi
17088	Leno		12541	32028	Ghedi	11504	32028	Ghedi
17099	Mairano		2413	32028	Ghedi	2060	32028	Ghedi
17103	Manerbio		12611	32028	Ghedi	12242	32028	Ghedi
17108	Milzano		1483	32028	Ghedi	1340	32028	Ghedi
17114	Montrone		4021	32028	Ghedi	3072	32028	Ghedi
17122	Offlaga		3365	32028	Ghedi	3029	32028	Ghedi
17137	Pavone del Mella		2595	32028	Ghedi	2480	32028	Ghedi
17147	Poncarale		4132	32028	Ghedi	3301	32028	Ghedi
17149	Pontevico		6484	32028	Ghedi	6390	32028	Ghedi
17152	Pralboino		2622	32028	Ghedi	2538	32028	Ghedi
17160	Remedello		3006	32028	Ghedi	2902	32028	Ghedi
17172	San Gervasio Bresciano		1476	32028	Ghedi	1270	32028	Ghedi
17177	Seniga		1573	32028	Ghedi	1579	32028	Ghedi
17203	Visano		1700	32028	Ghedi	1521	32028	Ghedi
17011	Barbariga		2180	32029	Orzinuovi	1927	32029	Orzinuovi
17015	Berlingo		1861	32029	Orzinuovi	1682	32029	Orzinuovi
17020	Borgo San Giacomo		4603	32029	Orzinuovi	4333	32029	Orzinuovi
17026	Brandico		1041	32029	Orzinuovi	846	32029	Orzinuovi
17040	Castegnato		6666	32029	Orzinuovi	4980	32029	Orzinuovi
17041	Castelcovati		5348	32029	Orzinuovi	4995	32029	Orzinuovi
17045	Castrezzato		5800	32029	Orzinuovi	5042	32029	Orzinuovi
17060	Comezano-Cizzago		2708	32029	Orzinuovi	2266	32029	Orzinuovi
17064	Corzano		980	32029	Orzinuovi	896	32029	Orzinuovi
17066	Dello		4231	32029	Orzinuovi	3662	32029	Orzinuovi
17091	Lograto		2909	32029	Orzinuovi	2670	32029	Orzinuovi
17093	Longhena		578	32029	Orzinuovi	522	32029	Orzinuovi

## XIV LEGISLATURA - DISEGNI DI LEGGE E RELAZIONI - DOCUMENTI

Camera dei Deputati - aree amministrative dei collegi uninominali 2005

codice comune / area sub comunale	nome comune	nome area sub comunale	popolazione censimento 2001	codice collegio camera 2005	denominazione Commissione Collegio camera 2005	popolazione censimento 1991	codice collegio camera 1993	nome collegio camera 1993
17097	Macoldio		1232	32029	Orzinuovi	1058	32029	Orzinuovi
17125	Orzinuovi		11175	32029	Orzinuovi	10389	32029	Orzinuovi
17126	Orzivecchi		2286	32029	Orzinuovi	2134	32029	Orzinuovi
17127	Ospitaletto		11086	32029	Orzinuovi	9397	32029	Orzinuovi
17138	San Paolo		3884	32029	Orzinuovi	3440	32029	Orzinuovi
17146	Pompiano		3388	32029	Orzinuovi	3162	32029	Orzinuovi
17159	Quinzano d'Oglio		5851	32029	Orzinuovi	5728	32029	Orzinuovi
17162	Roccafranca		3746	32029	Orzinuovi	3393	32029	Orzinuovi
17167	Rudiano		4610	32029	Orzinuovi	4312	32029	Orzinuovi
17186	Torbole Casaglia		5113	32029	Orzinuovi	4066	32029	Orzinuovi
17188	Travagliato		11012	32029	Orzinuovi	9579	32029	Orzinuovi
17190	Trenzano		4848	32029	Orzinuovi	4478	32029	Orzinuovi
17195	Verolanuova		7539	32029	Orzinuovi	7500	32029	Orzinuovi
17196	Verolavecchia		3814	32029	Orzinuovi	3663	32029	Orzinuovi
17200	Villachiera		1239	32029	Orzinuovi	1215	32029	Orzinuovi
17002	Adro		6421	32030	Chiari	5846	32030	Chiari
17038	Capriolo		8347	32030	Chiari	7669	32030	Chiari
17046	Cazzago San Martino		9814	32030	Chiari	8863	32030	Chiari
17052	Chiari		17393	32030	Chiari	17075	32030	Chiari
17056	Coccaglio		7049	32030	Chiari	6501	32030	Chiari
17059	Cologne		6492	32030	Chiari	5683	32030	Chiari
17062	Corte Franca		6282	32030	Chiari	5305	32030	Chiari
17069	Erbusco		6840	32030	Chiari	6376	32030	Chiari
17130	Paderno Franciacorta		3379	32030	Chiari	2831	32030	Chiari
17133	Palazzo sull'Oglio		17330	32030	Chiari	16270	32030	Chiari
17134	Paratico		3445	32030	Chiari	3265	32030	Chiari
17136	Passirano		5911	32030	Chiari	5153	32030	Chiari
17150	Pontoglio		6330	32030	Chiari	6139	32030	Chiari
17163	Rodengo-Saiano		7507	32030	Chiari	5259	32030	Chiari
17166	Rovato		14376	32030	Chiari	13244	32030	Chiari
17192	Urago d'Oglio		3199	32030	Chiari	2991	32030	Chiari
17024	Bovegno		2321	32031	Lumezzane	2288	32031	Lumezzane
17025	Bovezzo		7407	32031	Lumezzane	7254	32031	Lumezzane
17030	Brione		546	32031	Lumezzane	464	32031	Lumezzane

## XIV LEGISLATURA - DISEGNI DI LEGGE E RELAZIONI - DOCUMENTI

Camera dei Deputati - aree amministrative dei collegi uninominali 2005

codice comune / area sub comunale	nome comune	nome area sub comunale	popolazione censimento 2001	codice collegio camera 2005	denominazione Commissione Collegio camera 2005	popolazione censimento 1991	codice collegio camera 1993	nome collegio camera 1993
17031	Caino		1614	32031	Lumezzane	1390	32031	Lumezzane
17058	Collio		2315	32031	Lumezzane	2271	32031	Lumezzane
17061	Concesio		12827	32031	Lumezzane	12280	32031	Lumezzane
17075	Gardone Val Trompia		10952	32031	Lumezzane	10862	32031	Lumezzane
17081	Gussago		14502	32031	Lumezzane	13265	32031	Lumezzane
17084	Irma		139	32031	Lumezzane	166	32031	Lumezzane
17090	Lodrino		1717	32031	Lumezzane	1416	32031	Lumezzane
17096	Lumezzane		23712	32031	Lumezzane	23619	32031	Lumezzane
17104	Marcheno		4126	32031	Lumezzane	3975	32031	Lumezzane
17105	Marmetino		712	32031	Lumezzane	665	32031	Lumezzane
17117	Nave		10433	32031	Lumezzane	9838	32031	Lumezzane
17141	Pezzate		1613	32031	Lumezzane	1470	32031	Lumezzane
17144	Polavento		2481	32031	Lumezzane	2024	32031	Lumezzane
17174	Sarezzo		11652	32031	Lumezzane	11044	32031	Lumezzane
17183	Tavernole sul Mella		1346	32031	Lumezzane	1358	32031	Lumezzane
17199	Villa Carcina		10015	32031	Lumezzane	10120	32031	Lumezzane
17006	Angolo Terme		2508	32032	Darfo Boario Terme	2507	32032	Darfo Boario Terme
17007	Atogne		3134	32032	Darfo Boario Terme	2982	32032	Darfo Boario Terme
17016	Barzo Demo		1847	32032	Darfo Boario Terme	1867	32032	Darfo Boario Terme
17017	Berzo Inferiore		2206	32032	Darfo Boario Terme	1993	32032	Darfo Boario Terme
17018	Biunno		3510	32032	Darfo Boario Terme	3517	32032	Darfo Boario Terme
17022	Borno		2719	32032	Darfo Boario Terme	2781	32032	Darfo Boario Terme
17028	Braone		610	32032	Darfo Boario Terme	586	32032	Darfo Boario Terme
17028	Breno		4962	32032	Darfo Boario Terme	5274	32032	Darfo Boario Terme
17035	Capo di Ponte		2428	32032	Darfo Boario Terme	2399	32032	Darfo Boario Terme
17047	Cedegolo		1261	32032	Darfo Boario Terme	1334	32032	Darfo Boario Terme
17049	Carveno		659	32032	Darfo Boario Terme	617	32032	Darfo Boario Terme
17050	Ceto		1860	32032	Darfo Boario Terme	1746	32032	Darfo Boario Terme
17051	Cevo		1030	32032	Darfo Boario Terme	1151	32032	Darfo Boario Terme
17054	Climbergo		573	32032	Darfo Boario Terme	612	32032	Darfo Boario Terme
17055	Cividate Camuno		2637	32032	Darfo Boario Terme	2576	32032	Darfo Boario Terme
17063	Corteno Golgi		1992	32032	Darfo Boario Terme	2100	32032	Darfo Boario Terme
17065	Darfo Boario Terme		13590	32032	Darfo Boario Terme	13206	32032	Darfo Boario Terme
17068	Edoia		4291	32032	Darfo Boario Terme	4420	32032	Darfo Boario Terme

## XIV LEGISLATURA - DISEGNI DI LEGGE E RELAZIONI - DOCUMENTI

## Camera dei Deputati - aree amministrative dei collegi uninominali 2005

codice comune / area sub comunale	nome comune	nome area sub comunale	popolazione censimento 2001	codice collegio camera 2005	denominazione Commissione Collegio camera 2005	popolazione censimento 1991	codice collegio camera 1993	nome collegio camera 1993
17070	Esine		4707	32032	Darfo Boario Terme	4321	32032	Darfo Boario Terme
17079	Gianico		1924	32032	Darfo Boario Terme	1768	32032	Darfo Boario Terme
17083	Inciudine		451	32032	Darfo Boario Terme	478	32032	Darfo Boario Terme
17085	Iseo		8410	32032	Darfo Boario Terme	8145	32032	Darfo Boario Terme
17094	Losine		510	32032	Darfo Boario Terme	537	32032	Darfo Boario Terme
17095	Lozio		405	32032	Darfo Boario Terme	460	32032	Darfo Boario Terme
17100	Malegno		2111	32032	Darfo Boario Terme	2244	32032	Darfo Boario Terme
17101	Malonno		3326	32032	Darfo Boario Terme	3398	32032	Darfo Boario Terme
17106	Marone		3057	32032	Darfo Boario Terme	3065	32032	Darfo Boario Terme
17110	Monno		586	32032	Darfo Boario Terme	570	32032	Darfo Boario Terme
17111	Monte Isola		1769	32032	Darfo Boario Terme	1745	32032	Darfo Boario Terme
17112	Monticelli Brusati		3610	32032	Darfo Boario Terme	2968	32032	Darfo Boario Terme
17118	Niardo		1837	32032	Darfo Boario Terme	1704	32032	Darfo Boario Terme
17123	Ome		2904	32032	Darfo Boario Terme	2655	32032	Darfo Boario Terme
17124	Ono San Pietro		933	32032	Darfo Boario Terme	892	32032	Darfo Boario Terme
17128	Ossimo		1434	32032	Darfo Boario Terme	1367	32032	Darfo Boario Terme
17131	Paio Laveno		257	32032	Darfo Boario Terme	322	32032	Darfo Boario Terme
17135	Pasparolo		677	32032	Darfo Boario Terme	742	32032	Darfo Boario Terme
17142	Pian Camuno		3771	32032	Darfo Boario Terme	3538	32032	Darfo Boario Terme
17143	Pisogne		7716	32032	Darfo Boario Terme	7881	32032	Darfo Boario Terme
17148	Ponte di Legno		1869	32032	Darfo Boario Terme	1977	32032	Darfo Boario Terme
17154	Prestine		396	32032	Darfo Boario Terme	423	32032	Darfo Boario Terme
17156	Provaglio d'Iseo		5885	32032	Darfo Boario Terme	5128	32032	Darfo Boario Terme
17169	Sale Marasino		3180	32032	Darfo Boario Terme	3071	32032	Darfo Boario Terme
17175	Savio dell'Adamezzo		1161	32032	Darfo Boario Terme	1341	32032	Darfo Boario Terme
17176	Sellero		1475	32032	Darfo Boario Terme	1508	32032	Darfo Boario Terme
17181	Sonico		1208	32032	Darfo Boario Terme	1304	32032	Darfo Boario Terme
17182	Sulzano		1467	32032	Darfo Boario Terme	1352	32032	Darfo Boario Terme
17184	Temù		1010	32032	Darfo Boario Terme	1058	32032	Darfo Boario Terme
17198	Veza d'Oglio		1426	32032	Darfo Boario Terme	1435	32032	Darfo Boario Terme
17202	Vione		758	32032	Darfo Boario Terme	913	32032	Darfo Boario Terme
17205	Zone		1145	32032	Darfo Boario Terme	1138	32032	Darfo Boario Terme
17206	Piancogno		4119	32032	Darfo Boario Terme	3845	32032	Darfo Boario Terme

## XIV LEGISLATURA - DISEGNI DI LEGGE E RELAZIONI - DOCUMENTI

Camera dei Deputati - aree amministrative dei collegi uninominali 2005

codice comune / area sub comunale	nome comune	nome area sub comunale	popolazione censimento 2001	codice collegio camera 2005	denominazione Commissione Collegio camera 2005	popolazione censimento 1991	codice collegio camera 1993	nome collegio camera 1993
<b>Circoscrizione V Lombardia 3</b>								
18004	Albuzzano		2256	33001	Pavia	1912	33001	Pavia
18013	Belgioioso		5357	33001	Pavia	5188	33001	Pavia
18048	Chignolo Po		3234	33001	Pavia	3009	33001	Pavia
18053	Copiano		1364	33001	Pavia	1413	33001	Pavia
18056	Cortelona		1906	33001	Pavia	1733	33001	Pavia
18060	Cura Carpignano		2145	33001	Pavia	1267	33001	Pavia
18063	Filighera		843	33001	Pavia	785	33001	Pavia
18070	Genzone		345	33001	Pavia	397	33001	Pavia
18071	Gerenzago		913	33001	Pavia	776	33001	Pavia
18077	Inverno e Monteleone		1069	33001	Pavia	1051	33001	Pavia
18081	Linarolo		2172	33001	Pavia	1846	33001	Pavia
18085	Maghero		1380	33001	Pavia	1303	33001	Pavia
18093	Miradolo Terme		3177	33001	Pavia	2854	33001	Pavia
18110	Pavia		71214	33001	Pavia	76962	33001	Pavia
18135	San Genesio ed Uniti		3396	33001	Pavia	2873	33001	Pavia
18139	Santa Cristina e Bissone		1853	33001	Pavia	1981	33001	Pavia
18141	Sant'Alessio Con Vialone		372	33001	Pavia	362	33001	Pavia
18158	Torre de' Negri		365	33001	Pavia	370	33001	Pavia
18169	Valle Salimbene		1353	33001	Pavia	1251	33001	Pavia
18180	Villanterio		2657	33001	Pavia	2330	33001	Pavia
18181	Vistarino		1118	33001	Pavia	1044	33001	Pavia
18001	Alagna		755	33002	Vigevano	729	33002	Vigevano
18012	Battuda		352	33002	Vigevano	375	33002	Vigevano
18014	Beregardo		2390	33002	Vigevano	2215	33002	Vigevano
18018	Borgo San Siro		1023	33002	Vigevano	880	33002	Vigevano
18034	Casorate Primo		7028	33002	Vigevano	5961	33002	Vigevano
18035	Cassolnovo		5820	33002	Vigevano	5571	33002	Vigevano
18050	Cilavegna		4979	33002	Vigevano	4416	33002	Vigevano
18068	Gamboldi		8323	33002	Vigevano	7654	33002	Vigevano
18069	Garlasco		9207	33002	Vigevano	9572	33002	Vigevano
18075	Gravellona Lomellina		2173	33002	Vigevano	1994	33002	Vigevano
18086	Marcignago		1923	33002	Vigevano	1468	33002	Vigevano
18106	Ottobiano		1131	33002	Vigevano	1092	33002	Vigevano

## XIV LEGISLATURA - DISEGNI DI LEGGE E RELAZIONI - DOCUMENTI

Camera dei Deputati - aree amministrative dei collegi uninominali 2005

codice comune / area sub comunale	nome comune	nome area sub comunale	popolazione censimento 2001	codice collegio camera 2005	denominazione Commissione Collegio camera 2005	popolazione censimento 1991	codice collegio camera 1993	nome collegio camera 1993
18109	Parona		1698	33002	Vigevano	1500	33002	Vigevano
18127	Rognano		194	33002	Vigevano	107	33002	Vigevano
18147	Scaldasole		885	33002	Vigevano	832	33002	Vigevano
18159	Torre d'isola		1857	33002	Vigevano	1334	33002	Vigevano
18163	Trivolzio		1204	33002	Vigevano	1084	33002	Vigevano
18164	Tromello		3409	33002	Vigevano	3123	33002	Vigevano
18165	Trovo		647	33002	Vigevano	561	33002	Vigevano
18167	Valeggio		226	33002	Vigevano	254	33002	Vigevano
18173	Vellezzo Bellini		2251	33002	Vigevano	1268	33002	Vigevano
18177	Vigevano		57450	33002	Vigevano	60384	33002	Vigevano
18189	Zerobolo		1216	33002	Vigevano	1203	33002	Vigevano
18003	Albionese		504	33003	Mortara	476	33003	Mortara
18010	Bastida de' Dossi		199	33003	Mortara	189	33003	Mortara
18011	Bastida Pancarana		894	33003	Mortara	969	33003	Mortara
18022	Breme		936	33003	Mortara	1002	33003	Mortara
18023	Bressana Bottarone		3143	33003	Mortara	3155	33003	Mortara
18027	Candia Lomellina		1646	33003	Mortara	1702	33003	Mortara
18030	Carbonara al Ticino		1289	33003	Mortara	1264	33003	Mortara
18032	Casatisma		856	33003	Mortara	850	33003	Mortara
18033	Casal Gerola		2536	33003	Mortara	2619	33003	Mortara
18038	Castelletto di Branduzzo		1023	33003	Mortara	1070	33003	Mortara
18039	Castello d'Agogna		969	33003	Mortara	861	33003	Mortara
18040	Castelnovetto		643	33003	Mortara	696	33003	Mortara
18041	Cava Manara		5321	33003	Mortara	4718	33003	Mortara
18044	Ceretto Lomellina		211	33003	Mortara	237	33003	Mortara
18045	Cernago		764	33003	Mortara	730	33003	Mortara
18047	Cervesina		1200	33003	Mortara	1234	33003	Mortara
18052	Confienza		1636	33003	Mortara	1692	33003	Mortara
18054	Corana		790	33003	Mortara	860	33003	Mortara
18055	Comale		734	33003	Mortara	724	33003	Mortara
18059	Cozzo		432	33003	Mortara	427	33003	Mortara
18061	Dorno		4184	33003	Mortara	4084	33003	Mortara
18062	Ferrera Erbognone		1103	33003	Mortara	1164	33003	Mortara
18065	Frascarolo		1321	33003	Mortara	1329	33003	Mortara

## XIV LEGISLATURA - DISEGNI DI LEGGE E RELAZIONI - DOCUMENTI

Camera dei Deputati - aree amministrative dei collegi uninominali 2005

codice comune / area sub comunale	nome comune	nome area sub comunale	popolazione censimento 2001	codice collegio camera 2005	denominazione Commissione Collegio camera 2005	popolazione censimento 1991	codice collegio camera 1993	nome collegio camera 1993
18066	Gallivola		232	33003	Mortara	204	33003	Mortara
18067	Gambara		281	33003	Mortara	309	33003	Mortara
18076	Gropello Cairoli		4105	33003	Mortara	3973	33003	Mortara
18079	Langosco		458	33003	Mortara	449	33003	Mortara
18083	Lomello		2378	33003	Mortara	2392	33003	Mortara
18084	Lungavilla		2154	33003	Mortara	2186	33003	Mortara
18088	Mede		6924	33003	Mortara	7138	33003	Mortara
18090	Mezzana Bigli		1168	33003	Mortara	1246	33003	Mortara
18091	Mezzana Rabattone		532	33003	Mortara	522	33003	Mortara
18092	Mezzanino		1468	33003	Mortara	1409	33003	Mortara
18102	Mortara		14244	33003	Mortara	14093	33003	Mortara
18103	Nicorvo		386	33003	Mortara	376	33003	Mortara
18104	Olevano di Lomellina		771	33003	Mortara	729	33003	Mortara
18107	Paestrol		2014	33003	Mortara	2065	33003	Mortara
18108	Pancarana		322	33003	Mortara	360	33003	Mortara
18112	Pieve Albignola		922	33003	Mortara	957	33003	Mortara
18113	Pieve del Cairo		2166	33003	Mortara	2298	33003	Mortara
18115	Pinarolo Po		1568	33003	Mortara	1593	33003	Mortara
18116	Pizzale		640	33003	Mortara	721	33003	Mortara
18119	Rea		498	33003	Mortara	564	33003	Mortara
18123	Robbio		6159	33003	Mortara	6414	33003	Mortara
18130	Rosasco		712	33003	Mortara	774	33003	Mortara
18136	San Giorgio di Lomellina		1202	33003	Mortara	1272	33003	Mortara
18137	San Martino Siccomario		5055	33003	Mortara	4732	33003	Mortara
18138	Sannazzaro de' Burgondi		5802	33003	Mortara	5743	33003	Mortara
18144	San'Angelo Lomellina		828	33003	Mortara	711	33003	Mortara
18146	Sartriana Lomellina		1900	33003	Mortara	1938	33003	Mortara
18148	Semiana		256	33003	Mortara	257	33003	Mortara
18149	Silvano Pietra		703	33003	Mortara	683	33003	Mortara
18151	Sommo		1034	33003	Mortara	917	33003	Mortara
18154	Suardi		703	33003	Mortara	698	33003	Mortara
18156	Torre Beretti e Castellaro		558	33003	Mortara	649	33003	Mortara
18162	Travacò Siccomario		3580	33003	Mortara	3425	33003	Mortara
18168	Valle Lomellina		2229	33003	Mortara	2284	33003	Mortara



## XIV LEGISLATURA - DISEGNI DI LEGGE E RELAZIONI - DOCUMENTI

Camera dei Deputati - aree amministrative dei collegi uninominali 2005

codice comune / area sub comunale	nome comune	nome area sub comunale	popolazione censimento 2001	codice collegio camera 2005	denominazione Commissione Collegio camera 2005	popolazione censimento 1991	codice collegio camera 1993	nome collegio camera 1993
18172	Velezzo Lomellina		103	33003	Mortara	122	33003	Mortara
18174	Verretto		324	33003	Mortara	314	33003	Mortara
18175	Verrua Po		1323	33003	Mortara	1292	33003	Mortara
18178	Villa Biscossi		73	33003	Mortara	87	33003	Mortara
18179	Villanova d'Ardenghi		687	33003	Mortara	683	33003	Mortara
18186	Zeme		1197	33003	Mortara	1187	33003	Mortara
18190	Zinasco		2950	33003	Mortara	2768	33003	Mortara
18002	Albaredo Arnaboldi		205	33004	Voghera	208	33004	Voghera
18005	Arena Po		1572	33004	Voghera	1539	33004	Voghera
18006	Badia Pavese		394	33004	Voghera	390	33004	Voghera
18007	Bagnaria		639	33004	Voghera	689	33004	Voghera
18008	Barbianello		816	33004	Voghera	779	33004	Voghera
18016	Borgo Priolo		1405	33004	Voghera	1447	33004	Voghera
18017	Borghetto Mormorolo		434	33004	Voghera	496	33004	Voghera
18020	Bosnasco		600	33004	Voghera	596	33004	Voghera
18021	Brallo di Pregola		930	33004	Voghera	1183	33004	Voghera
18024	Broni		9347	33004	Voghera	10077	33004	Voghera
18025	Calvignano		130	33004	Voghera	152	33004	Voghera
18026	Campospinoso		772	33004	Voghera	687	33004	Voghera
18028	Canevino		131	33004	Voghera	134	33004	Voghera
18029	Canneto Pavese		1338	33004	Voghera	1324	33004	Voghera
18031	Casanova Lonati		427	33004	Voghera	422	33004	Voghera
18036	Castana		754	33004	Voghera	771	33004	Voghera
18037	Casteggio		6337	33004	Voghera	7276	33004	Voghera
18042	Cecina		276	33004	Voghera	303	33004	Voghera
18049	Cigognola		1367	33004	Voghera	1366	33004	Voghera
18051	Codevilla		917	33004	Voghera	974	33004	Voghera
18057	Corvino San Quirico		1092	33004	Voghera	1164	33004	Voghera
18058	Costa de' Nobili		370	33004	Voghera	395	33004	Voghera
18064	Fortunago		420	33004	Voghera	454	33004	Voghera
18073	Godiasco		2806	33004	Voghera	2452	33004	Voghera
18074	Golferenzo		233	33004	Voghera	268	33004	Voghera
18082	Lino		147	33004	Voghera	167	33004	Voghera
18089	Menconico		494	33004	Voghera	591	33004	Voghera

## XIV LEGISLATURA - DISEGNI DI LEGGE E RELAZIONI - DOCUMENTI

Camera dei Deputati - aree amministrative dei collegi uninominali 2005

codice comune / area sub comunale	nome comune	nome area sub comunale	popolazione censimento 2001	codice collegio camera 2005	denominazione Commissione Collegio camera 2005	popolazione censimento 1991	codice collegio camera 1993	nome collegio camera 1993
18094	Montiati Pavese		963	33004	Voghera	1048	33004	Voghera
18095	Montebello della Battaglia		1647	33004	Voghera	1556	33004	Voghera
18096	Montecalvo Versiggia		555	33004	Voghera	591	33004	Voghera
18097	Montescano		379	33004	Voghera	378	33004	Voghera
18098	Montesegale		319	33004	Voghera	365	33004	Voghera
18099	Monticelli Pavese		667	33004	Voghera	683	33004	Voghera
18100	Monti Beccaria		1663	33004	Voghera	1756	33004	Voghera
18101	Mornico Losana		728	33004	Voghera	747	33004	Voghera
18105	Oliva Gessi		200	33004	Voghera	205	33004	Voghera
18111	Pietra del Giorgi		875	33004	Voghera	921	33004	Voghera
18114	Pieve Porto Morone		2598	33004	Voghera	2650	33004	Voghera
18117	Ponte Nizza		864	33004	Voghera	899	33004	Voghera
18118	Portalbera		1343	33004	Voghera	1160	33004	Voghera
18120	Redavalle		1008	33004	Voghera	1019	33004	Voghera
18121	Retorbidò		1170	33004	Voghera	1078	33004	Voghera
18122	Rivanazzano		4429	33004	Voghera	3977	33004	Voghera
18124	Robecco Pavese		547	33004	Voghera	603	33004	Voghera
18125	Rocca de' Giorgi		98	33004	Voghera	130	33004	Voghera
18126	Rocca Susella		229	33004	Voghera	224	33004	Voghera
18128	Romagnese		909	33004	Voghera	1065	33004	Voghera
18131	Rovescala		933	33004	Voghera	999	33004	Voghera
18132	Ruino		811	33004	Voghera	895	33004	Voghera
18133	San Cipriano Po		417	33004	Voghera	412	33004	Voghera
18134	San Damiano al Colle		738	33004	Voghera	822	33004	Voghera
18140	Santa Giuletta		1615	33004	Voghera	1720	33004	Voghera
18142	Santa Margherita di Staffora		617	33004	Voghera	761	33004	Voghera
18143	Santa Maria della Versa		2564	33004	Voghera	2623	33004	Voghera
18145	San Zenone al Po		521	33004	Voghera	503	33004	Voghera
18152	Spessa		525	33004	Voghera	468	33004	Voghera
18153	Stradella		10763	33004	Voghera	11328	33004	Voghera
18155	Torrazza Coste		1518	33004	Voghera	1400	33004	Voghera
18161	Torricella Verzate		802	33004	Voghera	730	33004	Voghera
18166	Val di Nizza		668	33004	Voghera	782	33004	Voghera
18170	Valverde		341	33004	Voghera	399	33004	Voghera

## XIV LEGISLATURA - DISEGNI DI LEGGE E RELAZIONI - DOCUMENTI

Camera dei Deputati - aree amministrative dei collegi uninominali 2005

codice comune / area sub comunale	nome comune	nome area sub comunale	popolazione censimento 2001	codice collegio camera 2005	denominazione Commissione Collegio camera 2005	popolazione censimento 1991	codice collegio camera 1993	nome collegio camera 1993
18171	Varzi		3539	33004	Voghera	3853	33004	Voghera
18182	Voghera		38183	33004	Voghera	40483	33004	Voghera
18183	Volpara		132	33004	Voghera	149	33004	Voghera
18184	Zavattarello		1129	33004	Voghera	1221	33004	Voghera
18187	Zenevredo		453	33004	Voghera	378	33004	Voghera
18188	Zerbo		466	33004	Voghera	484	33004	Voghera
98001	Abbadia Cerreto		276	33005	Lodi	284	33005	Lodi
98003	Bofalora d'Adda		1042	33005	Lodi	931	33005	Lodi
98004	Borghetto Lodigiano		3740	33005	Lodi	3440	33005	Lodi
98006	Brembio		2364	33005	Lodi	2298	33005	Lodi
98012	Caselle Lurani		2244	33005	Lodi	1451	33005	Lodi
98015	Castraga Vidardo		1633	33005	Lodi	1355	33005	Lodi
98017	Cavenago d'Adda		2038	33005	Lodi	1861	33005	Lodi
98021	Cornegiano Laudense		2485	33005	Lodi	1797	33005	Lodi
98024	Corte Palasio		1493	33005	Lodi	1190	33005	Lodi
98025	Crespianica		1564	33005	Lodi	1447	33005	Lodi
98028	Graffignana		2523	33005	Lodi	2553	33005	Lodi
98029	Guardamiglio		2632	33005	Lodi	2492	33005	Lodi
98030	Livraga		2508	33005	Lodi	2448	33005	Lodi
98031	Lodi		40805	33005	Lodi	42250	33005	Lodi
98036	Marudo		1167	33005	Lodi	932	33005	Lodi
98037	Massalengo		3207	33005	Lodi	2872	33005	Lodi
98042	Orio Litta		1908	33005	Lodi	1823	33005	Lodi
98043	Ospedaletto Lodigiano		1582	33005	Lodi	1428	33005	Lodi
98044	Ossago Lodigiano		1228	33005	Lodi	1067	33005	Lodi
98045	Pieve Fissiraga		1304	33005	Lodi	871	33005	Lodi
98048	San Martino in Strada		3417	33005	Lodi	2885	33005	Lodi
98049	San Rocco al Porto		3249	33005	Lodi	3100	33005	Lodi
98050	Sant'Angelo Lodigiano		12096	33005	Lodi	11277	33005	Lodi
98052	Secugnago		1742	33005	Lodi	1597	33005	Lodi
98053	Senna Lodigiana		2020	33005	Lodi	1914	33005	Lodi
98054	Somaglia		3202	33005	Lodi	2979	33005	Lodi
98059	Valera Fratta		1208	33005	Lodi	931	33005	Lodi
98060	Villanova del Sillaro		1317	33005	Lodi	1054	33005	Lodi

## XIV LEGISLATURA - DISEGNI DI LEGGE E RELAZIONI - DOCUMENTI

Camera dei Deputati - aree amministrative dei collegi uninominali 2005

codice comune / area sub comunale	nome comune	nome area sub comunale	popolazione censimento 2001	codice collegio camera 2005	denominazione Commissione Collegio camera 2005	popolazione censimento 1991	codice collegio camera 1993	nome collegio camera 1993
19005	Bagnolo Cremasco		4523	33006	Crema	4294	33006	Crema
19012	Capergnanica		1609	33006	Crema	1531	33006	Crema
19018	Casaleto Ceredano		1097	33006	Crema	974	33006	Crema
19029	Chieve		1715	33006	Crema	1396	33006	Crema
19034	Credera Rubbiano		1621	33006	Crema	1691	33006	Crema
19035	Crema		32981	33006	Crema	33238	33006	Crema
19059	Montodine		2217	33006	Crema	2168	33006	Crema
19060	Moscazzano		785	33006	Crema	732	33006	Crema
19066	Palazzo Pignano		3590	33006	Crema	2754	33006	Crema
19105	Torlino Vercali		296	33006	Crema	270	33006	Crema
19111	Valiano Cremasco		3622	33006	Crema	3315	33006	Crema
98002	Bertonico		1116	33006	Crema	1116	33006	Crema
98007	Camairago		585	33006	Crema	513	33006	Crema
98010	Casalpiuterlengo		13895	33006	Crema	14005	33006	Crema
98011	Caselle Landi		1766	33006	Crema	1824	33006	Crema
98013	Castelnuovo Bocca d'Adda		1747	33006	Crema	1753	33006	Crema
98014	Castiglione d'Adda		4750	33006	Crema	4524	33006	Crema
98016	Cavacurta		888	33006	Crema	738	33006	Crema
98019	Codogno		14408	33006	Crema	14136	33006	Crema
98022	Corno Giovine		1202	33006	Crema	1249	33006	Crema
98023	Cornovecchio		219	33006	Crema	231	33006	Crema
98026	Fombio		1807	33006	Crema	1632	33006	Crema
98033	Maccastorna		64	33006	Crema	79	33006	Crema
98034	Mairago		1054	33006	Crema	979	33006	Crema
98035	Maleo		3329	33006	Crema	3375	33006	Crema
98038	Meleti		450	33006	Crema	477	33006	Crema
98047	San Fiorano		1635	33006	Crema	1619	33006	Crema
98051	Santo Stefano Lodigiano		1793	33006	Crema	1754	33006	Crema
98057	Terranova dei Passerini		713	33006	Crema	670	33006	Crema
98058	Turano Lodigiano		1267	33006	Crema	1291	33006	Crema
19001	Acquanegra Cremonese		1226	33007	Castelleone	1185	33007	Soresina
19003	Annicco		1897	33007	Castelleone	2002	33007	Soresina
19004	Azzanello		670	33007	Castelleone	686	33007	Soresina
19007	Bordolano		567	33007	Castelleone	561	33007	Soresina

## XIV LEGISLATURA - DISEGNI DI LEGGE E RELAZIONI - DOCUMENTI

Camera dei Deputati - aree amministrative dei collegi uninominali 2005

codice comune / area sub comunale	nome comune	nome area sub comunale	popolazione censimento 2001	codice collegio camera 2005	denominazione Commissione Collegio camera 2005	popolazione censimento 1991	codice collegio camera 1993	nome collegio camera 1993
19010	Camisano		1225	33007	Castelleone	1143	33007	Soresina
19011	Campagnola Cremasca		606	33007	Castelleone	430	33007	Soresina
19013	Cappella Cantone		534	33007	Castelleone	597	33007	Soresina
19015	Capralba		2092	33007	Castelleone	1591	33007	Soresina
19016	Casalbuttano ed Uniti		4093	33007	Castelleone	4213	33007	Soresina
19017	Casale Cremasco-Vidolasco		1546	33007	Castelleone	1148	33007	Soresina
19019	Casaletto di Sopra		586	33007	Castelleone	393	33007	Soresina
19020	Casaletto Vaprio		1314	33007	Castelleone	1071	33007	Soresina
19022	Casalmoreno		1653	33007	Castelleone	1669	33007	Soresina
19024	Castel Gabbiano		392	33007	Castelleone	310	33007	Soresina
19025	Castelleone		8934	33007	Castelleone	8755	33007	Soresina
19026	Castelverde		4921	33007	Castelleone	4367	33007	Soresina
19027	Castelvisconti		350	33007	Castelleone	380	33007	Soresina
19030	Cicognolo		850	33007	Castelleone	830	33007	Soresina
19032	Corte de' Cortesi Con Cignone		993	33007	Castelleone	993	33007	Soresina
19033	Corte de' Frati		1368	33007	Castelleone	1395	33007	Soresina
19037	Cremosano		1162	33007	Castelleone	1060	33007	Soresina
19038	Crotta d'Adda		670	33007	Castelleone	690	33007	Soresina
19039	Cumignano sul Naviglio		402	33007	Castelleone	446	33007	Soresina
19043	Fiasco		861	33007	Castelleone	838	33007	Soresina
19044	Fornigara		1138	33007	Castelleone	1098	33007	Soresina
19045	Gabbioneta-Binanuova		968	33007	Castelleone	971	33007	Soresina
19047	Genivolta		1085	33007	Castelleone	1184	33007	Soresina
19049	Gombito		614	33007	Castelleone	577	33007	Soresina
19050	Gronzardo		1301	33007	Castelleone	1321	33007	Soresina
19051	Gumello Cremonese ed Uniti		1910	33007	Castelleone	1907	33007	Soresina
19054	Izano		1687	33007	Castelleone	1414	33007	Soresina
19055	Madignano		2879	33007	Castelleone	2350	33007	Soresina
19062	Offanengo		5511	33007	Castelleone	5158	33007	Soresina
19063	Olmeneta		937	33007	Castelleone	919	33007	Soresina
19064	Ostiano		3018	33007	Castelleone	3063	33007	Soresina
19065	Paderno Ponchielli		1521	33007	Castelleone	1598	33007	Soresina
19068	Parsico Dosimo		2657	33007	Castelleone	2414	33007	Soresina
19069	Pescarolo ed Uniti		1485	33007	Castelleone	1437	33007	Soresina

## XIV LEGISLATURA - DISEGNI DI LEGGE E RELAZIONI - DOCUMENTI

Camera dei Deputati - aree amministrative dei collegi uninominali 2005

codice comune / area sub comunale	nome comune	nome area sub comunale	popolazione censimento 2001	codice collegio camera 2005	denominazione Commissione Collegio camera 2005	popolazione censimento 1991	codice collegio camera 1993	nome collegio camera 1993
19070	Pessina Cremonese		755	33007	Castelleone	825	33007	Soresina
19072	Planengo		2370	33007	Castelleone	1941	33007	Soresina
19073	Pieranica		900	33007	Castelleone	859	33007	Soresina
19076	Pizzighettone		6785	33007	Castelleone	6962	33007	Soresina
19077	Pozzaglio ed Uniti		1202	33007	Castelleone	1160	33007	Soresina
19078	Quintano		702	33007	Castelleone	557	33007	Soresina
19079	Ricengo		1235	33007	Castelleone	820	33007	Soresina
19080	Ripalta Arpina		953	33007	Castelleone	940	33007	Soresina
19081	Ripalta Cremasca		3062	33007	Castelleone	2917	33007	Soresina
19082	Ripalta Guerina		436	33007	Castelleone	372	33007	Soresina
19085	Robecco d'Oglio		2245	33007	Castelleone	2267	33007	Soresina
19086	Romanengo		2517	33007	Castelleone	2231	33007	Soresina
19087	Salvira		933	33007	Castelleone	864	33007	Soresina
19088	San Bassano		2060	33007	Castelleone	2104	33007	Soresina
19093	Scandolara Ripa d'Oglio		636	33007	Castelleone	687	33007	Soresina
19094	Sergnano		3067	33007	Castelleone	2719	33007	Soresina
19095	Sesto ed Uniti		2808	33007	Castelleone	2562	33007	Soresina
19097	Soncino		7312	33007	Castelleone	7215	33007	Soresina
19098	Soresina		8644	33007	Castelleone	8964	33007	Soresina
19100	Spinadesco		1535	33007	Castelleone	1301	33007	Soresina
19104	Ticengo		430	33007	Castelleone	406	33007	Soresina
19109	Trescore Cremasco		2374	33007	Castelleone	2117	33007	Soresina
19110	Trigolo		1680	33007	Castelleone	1712	33007	Soresina
19114	Volongo		620	33007	Castelleone	691	33007	Soresina
19006	Bonemerse		1104	33008	Cremona	921	33008	Cremona
19008	Ca' d'Andrea		537	33008	Cremona	623	33008	Cremona
19009	Calvatone		1248	33008	Cremona	1304	33008	Cremona
19014	Cappella de' Picenardi		424	33008	Cremona	459	33008	Cremona
19021	Casalmaggiore		13818	33008	Cremona	13168	33008	Cremona
19023	Casteldidone		569	33008	Cremona	627	33008	Cremona
19028	Cella Dati		584	33008	Cremona	650	33008	Cremona
19031	Cingia de' Botti		1277	33008	Cremona	1352	33008	Cremona
19036	Cremona		70887	33008	Cremona	74113	33008	Cremona
19040	Dovero		350	33008	Cremona	396	33008	Cremona

## XIV LEGISLATURA - DISEGNI DI LEGGE E RELAZIONI - DOCUMENTI

Camera dei Deputati - aree amministrative dei collegi uninominali 2005

codice comune / area sub comunale	nome comune	nome area sub comunale	popolazione censimento 2001	codice collegio camera 2005	denominazione Commissione Collegio camera 2005	popolazione censimento 1991	codice collegio camera 1993	nome collegio camera 1993
19042	Drizzona		551	33008	Cremona	549	33008	Cremona
19046	Gadesco-Pieve Delmona		1634	33008	Cremona	1376	33008	Cremona
19048	Gerre de' Caprioli		895	33008	Cremona	912	33008	Cremona
19052	Gussola		2800	33008	Cremona	2664	33008	Cremona
19053	Isola Dovarese		1243	33008	Cremona	1298	33008	Cremona
19056	Malagnino		1145	33008	Cremona	1020	33008	Cremona
19057	Martignana di Po		1258	33008	Cremona	1091	33008	Cremona
19061	Motta Baluffi		968	33008	Cremona	980	33008	Cremona
19071	Piadena		3516	33008	Cremona	3623	33008	Cremona
19074	Pieve d'Olimi		1170	33008	Cremona	1134	33008	Cremona
19075	Pieve San Giacomo		1424	33008	Cremona	1385	33008	Cremona
19083	Rivarolo del Re ed Uniti		1919	33008	Cremona	1918	33008	Cremona
19089	San Daniele Po		1479	33008	Cremona	1584	33008	Cremona
19090	San Giovanni in Croce		1543	33008	Cremona	1523	33008	Cremona
19091	San Martino del Lago		476	33008	Cremona	492	33008	Cremona
19092	Scandolara Ravara		1585	33008	Cremona	1578	33008	Cremona
19096	Solarolo Rainerio		989	33008	Cremona	966	33008	Cremona
19099	Sospiro		3255	33008	Cremona	3212	33008	Cremona
19101	Spineda		620	33008	Cremona	639	33008	Cremona
19103	Stagno Lombardo		1457	33008	Cremona	1442	33008	Cremona
19106	Tornata		521	33008	Cremona	504	33008	Cremona
19107	Torre dei Piconardi		1841	33008	Cremona	1960	33008	Cremona
19108	Torricella del Pizzo		721	33008	Cremona	738	33008	Cremona
19113	Vescovato		3656	33008	Cremona	3437	33008	Cremona
19115	Volvido		452	33008	Cremona	485	33008	Cremona
20001	Acquanegra sul Chiese		2936	33009	Castiglione delle Stiviere	2959	33009	Castiglione delle Stiviere
20002	Asola		9470	33009	Castiglione delle Stiviere	8772	33009	Castiglione delle Stiviere
20008	Canneto sull'Oglio		4543	33009	Castiglione delle Stiviere	4566	33009	Castiglione delle Stiviere
20010	Casalmore		2049	33009	Castiglione delle Stiviere	1690	33009	Castiglione delle Stiviere
20011	Casaloldo		2174	33009	Castiglione delle Stiviere	1925	33009	Castiglione delle Stiviere
20012	Casalromano		1468	33009	Castiglione delle Stiviere	1276	33009	Castiglione delle Stiviere
20013	Castelbelforte		2609	33009	Castiglione delle Stiviere	2542	33009	Castiglione delle Stiviere
20015	Castel Goffredo		9829	33009	Castiglione delle Stiviere	8476	33009	Castiglione delle Stiviere
20017	Castiglione delle Stiviere		19428	33009	Castiglione delle Stiviere	16647	33009	Castiglione delle Stiviere

## XIV LEGISLATURA - DISEGNI DI LEGGE E RELAZIONI - DOCUMENTI

Camera dei Deputati - aree amministrative dei collegi uninominali 2005

codice comune / area sub comunale	nome comune	nome area sub comunale	popolazione censimento 2001	codice collegio camera 2005	denominazione Commissione Collegio camera 2005	popolazione censimento 1991	codice collegio camera 1993	nome collegio camera 1993
20018	Cavriana		3668	33009	Castiglione delle Stiviere	3484	33009	Castiglione delle Stiviere
20019	Ceresara		2462	33009	Castiglione delle Stiviere	2434	33009	Castiglione delle Stiviere
20024	Gazoldo degli Ippoliti		2525	33009	Castiglione delle Stiviere	2437	33009	Castiglione delle Stiviere
20026	Goito		9559	33009	Castiglione delle Stiviere	9189	33009	Castiglione delle Stiviere
20028	Guidizzolo		5178	33009	Castiglione delle Stiviere	4933	33009	Castiglione delle Stiviere
20032	Mariana Mantovana		594	33009	Castiglione delle Stiviere	605	33009	Castiglione delle Stiviere
20033	Marmirolo		7246	33009	Castiglione delle Stiviere	7076	33009	Castiglione delle Stiviere
20034	Medole		3317	33009	Castiglione delle Stiviere	3222	33009	Castiglione delle Stiviere
20036	Monzambano		4549	33009	Castiglione delle Stiviere	3967	33009	Castiglione delle Stiviere
20041	Piubega		1630	33009	Castiglione delle Stiviere	1640	33009	Castiglione delle Stiviere
20044	Pont sul Mincio		1912	33009	Castiglione delle Stiviere	1736	33009	Castiglione delle Stiviere
20045	Porto Mantovano		13878	33009	Castiglione delle Stiviere	12204	33009	Castiglione delle Stiviere
20048	Redonnesco		1387	33009	Castiglione delle Stiviere	1424	33009	Castiglione delle Stiviere
20053	Roverbella		7893	33009	Castiglione delle Stiviere	7377	33009	Castiglione delle Stiviere
20063	Solferino		2294	33009	Castiglione delle Stiviere	2109	33009	Castiglione delle Stiviere
20070	Volta Mantovana		6628	33009	Castiglione delle Stiviere	5867	33009	Castiglione delle Stiviere
20003	Bagnolo San Vito		5432	33010	Mantova	5254	33010	Mantova
20004	Bigarello		1629	33010	Mantova	1712	33010	Mantova
20005	Borgoforte		3278	33010	Mantova	3115	33010	Mantova
20007	Bozzolo		4086	33010	Mantova	4323	33010	Mantova
20014	Castel d'Ario		4231	33010	Mantova	3929	33010	Mantova
20016	Castellucchio		4883	33010	Mantova	5047	33010	Mantova
20020	Commessaggio		1160	33010	Mantova	1160	33010	Mantova
20021	Curtatone		12354	33010	Mantova	10410	33010	Mantova
20025	Gazzuolo		2462	33010	Mantova	2586	33010	Mantova
20030	Mantova		47790	33010	Mantova	53065	33010	Mantova
20031	Marcara		6974	33010	Mantova	7187	33010	Mantova
20050	Rivarolo Mantovano		2792	33010	Mantova	2792	33010	Mantova
20051	Rodigo		5023	33010	Mantova	4883	33009	Castiglione delle Stiviere
20054	Sabbioneta		4288	33010	Mantova	4460	33010	Mantova
20057	San Giorgio di Mantova		7542	33010	Mantova	5704	33010	Mantova
20059	San Martino Dall'Argine		1857	33010	Mantova	1971	33010	Mantova
20068	Villimpenta		2105	33010	Mantova	2202	33010	Mantova
20069	Virgilio		10023	33010	Mantova	9307	33010	Mantova



## XIV LEGISLATURA - DISEGNI DI LEGGE E RELAZIONI - DOCUMENTI

Camera dei Deputati - aree amministrative dei collegi uninominali 2005

codice comune / area sub comunale	nome comune	nome area sub comunale	popolazione censimento 2001	codice collegio camera 2005	denominazione Commissione Collegio camera 2005	popolazione censimento 1991	codice collegio camera 1993	nome collegio camera 1993
20006	Borgofranco sul Po		896	33011	Suzzara	1009	33011	Suzzara
20009	Carbonara di Po		1332	33011	Suzzara	1351	33011	Suzzara
20022	Dosolo		3104	33011	Suzzara	3160	33011	Suzzara
20023	Felonica		1649	33011	Suzzara	1810	33011	Suzzara
20027	Gonzaga		8054	33011	Suzzara	7501	33011	Suzzara
20029	Magnacavallo		1781	33011	Suzzara	1900	33011	Suzzara
20035	Moglia		5666	33011	Suzzara	5430	33011	Suzzara
20037	Motteggiana		1960	33011	Suzzara	1812	33011	Suzzara
20038	Ostiglia		7210	33011	Suzzara	7316	33011	Suzzara
20039	Pegognaga		6618	33011	Suzzara	6489	33011	Suzzara
20040	Pieve di Coriano		832	33011	Suzzara	823	33011	Suzzara
20042	Poggio Rusco		6297	33011	Suzzara	6093	33011	Suzzara
20043	Pomponesco		1555	33011	Suzzara	1457	33011	Suzzara
20046	Quingentole		1235	33011	Suzzara	1301	33011	Suzzara
20047	Quistello		5871	33011	Suzzara	5982	33011	Suzzara
20049	Revere		2485	33011	Suzzara	2678	33011	Suzzara
20052	Roncoferaro		6604	33011	Suzzara	6800	33010	Mantova
20055	San Benedetto Po		7502	33011	Suzzara	7696	33011	Suzzara
20056	San Giacomo delle Segnate		1704	33011	Suzzara	1858	33011	Suzzara
20058	San Giovanni del Dosso		1180	33011	Suzzara	1224	33011	Suzzara
20060	Schivenoglia		1234	33011	Suzzara	1316	33011	Suzzara
20061	Serride		6486	33011	Suzzara	7008	33011	Suzzara
20062	Serravalle a Po		1722	33011	Suzzara	1755	33011	Suzzara
20064	Susinate		2266	33011	Suzzara	2391	33011	Suzzara
20065	Suzzara		17643	33011	Suzzara	17690	33011	Suzzara
20066	Viadana		16933	33011	Suzzara	15984	33011	Suzzara
20067	Villa Poma		2036	33011	Suzzara	2132	33011	Suzzara
18009	Bascapè		1504	33012	Pandino	1324	33001	Pavia
18015	Borgarello		1609	33012	Pandino	986	33001	Pavia
18019	Bomasco		1677	33012	Pandino	1004	33001	Pavia
18043	Ceranova		1151	33012	Pandino	471	33001	Pavia
18046	Certosa di Pavia		3320	33012	Pandino	3004	33001	Pavia
18072	Giussago		3915	33012	Pandino	3367	33001	Pavia
18078	Landhiano		4171	33012	Pandino	3744	33001	Pavia

## XIV LEGISLATURA - DISEGNI DI LEGGE E RELAZIONI - DOCUMENTI

## Camera dei Deputati - aree amministrative dei collegi uninominali 2005

codice comune / area sub comunale	nome comune	nome area sub comunale	popolazione censimento 2001	codice collegio camera 2005	denominazione Commissione Collegio camera 2005	popolazione censimento 1991	codice collegio camera 1993	nome collegio camera 1993
18080	Lardirago		1163	33012	Pandino	971	33001	Pavia
18087	Marzano		1025	33012	Pandino	812	33001	Pavia
18129	Roncaro		626	33012	Pandino	345	33001	Pavia
18150	Siziano		5226	33012	Pandino	4119	33001	Pavia
18157	Torre d'Arese		550	33012	Pandino	363	33001	Pavia
18160	Torrevecchia Pia		2515	33012	Pandino	1634	33001	Pavia
18176	Viduggio		4231	33012	Pandino	3199	33001	Pavia
18185	Zeccone		1158	33012	Pandino	916	33001	Pavia
19002	Agnadello		2980	33012	Pandino	2414	33006	Crema
19041	Dovera		3494	33012	Pandino	3197	33006	Crema
19058	Monte Cremasco		1923	33012	Pandino	1637	33006	Crema
19067	Pandino		7802	33012	Pandino	7045	33006	Crema
19084	Rivolta d'Adda		7012	33012	Pandino	7056	33006	Crema
19102	Spino d'Adda		5905	33012	Pandino	5289	33006	Crema
19112	Vailate		3973	33012	Pandino	3489	33006	Crema
98005	Borgo San Giovanni		1596	33012	Pandino	1245	33005	Lodi
98008	Casaleto Lodigiano		1959	33012	Pandino	1668	33005	Lodi
98009	Casalmiocco		2438	33012	Pandino	1683	33005	Lodi
98018	Cervignano d'Adda		1560	33012	Pandino	1115	33005	Lodi
98020	Comazzo		1466	33012	Pandino	1173	33005	Lodi
98027	Galgagnano		675	33012	Pandino	387	33005	Lodi
98032	Lodi Vecchio		6959	33012	Pandino	6141	33005	Lodi
98039	Merlino		1264	33012	Pandino	912	33005	Lodi
98040	Montanaso Lombardo		1524	33012	Pandino	1569	33005	Lodi
98041	Mulazzano		4808	33012	Pandino	3536	33005	Lodi
98046	Salerano sul Lambro		2214	33012	Pandino	1706	33005	Lodi
98055	Sordio		2327	33012	Pandino	1911	33005	Lodi
98056	Tavazzano Con Villavesco		5020	33012	Pandino	4428	33005	Lodi
98061	Zelo Buon Persico		5200	33012	Pandino	4058	33005	Lodi

## XIV LEGISLATURA - DISEGNI DI LEGGE E RELAZIONI - DOCUMENTI

Camera dei Deputati - aree amministrative dei collegi uninominali 2005

codice comune / area sub comunale	nome comune	nome area sub comunale	popolazione censimento 2001	codice collegio camera 2005	denominazione Commissione Collegio camera 2005	popolazione censimento 1991	codice collegio camera 1993	nome collegio camera 1993
<b>Circoscrizione VI Trentino-Alto Adige</b>								
21008	Bolzano		94989	40001	Bolzano	98158	40001	Bolzano
21040	Laives		15069	40001	Bolzano	13707	40001	Bolzano
21001	Aldino		1656	40002	Appiano sulla Strada del Vino	1590	40002	Appiano sulla strada del vino
21002	Andriano		794	40002	Appiano sulla Strada del Vino	758	40002	Appiano sulla strada del vino
21003	Anterivo		387	40002	Appiano sulla Strada del Vino	395	40002	Appiano sulla strada del vino
21004	Appiano sulla Strada del Vino		12657	40002	Appiano sulla Strada del Vino	10914	40002	Appiano sulla strada del vino
21006	Badia		3015	40002	Appiano sulla Strada del Vino	2722	40002	Appiano sulla strada del vino
21007	Barbiano		1520	40002	Appiano sulla Strada del Vino	1444	40002	Appiano sulla strada del vino
21012	Bronzolo		2293	40002	Appiano sulla Strada del Vino	1973	40002	Appiano sulla strada del vino
21015	Caldarò sulla Strada del Vino		6852	40002	Appiano sulla Strada del Vino	6337	40002	Appiano sulla strada del vino
21019	Castelrotto		5994	40002	Appiano sulla Strada del Vino	5600	40002	Appiano sulla strada del vino
21023	Cornedo All'Isarco		3113	40002	Appiano sulla Strada del Vino	2764	40002	Appiano sulla strada del vino
21024	Cortaccia sulla Strada del Vino		2085	40002	Appiano sulla Strada del Vino	1812	40002	Appiano sulla strada del vino
21025	Cortina sulla Strada del Vino		594	40002	Appiano sulla Strada del Vino	552	40002	Appiano sulla strada del vino
21026	Corvara in Badia		1266	40002	Appiano sulla Strada del Vino	1236	40002	Appiano sulla strada del vino
21029	Egna		4339	40002	Appiano sulla Strada del Vino	4013	40002	Appiano sulla strada del vino
21031	Fiè Allo Sciliar		3038	40002	Appiano sulla Strada del Vino	2649	40002	Appiano sulla strada del vino
21045	Magrè sulla Strada del Vino		1181	40002	Appiano sulla Strada del Vino	1002	40002	Appiano sulla strada del vino
21047	Marebbe		2682	40002	Appiano sulla Strada del Vino	2574	40002	Appiano sulla strada del vino
21050	Melina		1447	40002	Appiano sulla Strada del Vino	1214	40002	Appiano sulla strada del vino
21053	Montagna		1480	40002	Appiano sulla Strada del Vino	1390	40002	Appiano sulla strada del vino
21058	Nova Levante		1825	40002	Appiano sulla Strada del Vino	1712	40002	Appiano sulla strada del vino
21059	Nova Ponente		3565	40002	Appiano sulla Strada del Vino	3231	40002	Appiano sulla strada del vino
21060	Ora		3022	40002	Appiano sulla Strada del Vino	2637	40002	Appiano sulla strada del vino
21061	Ortisei		4484	40002	Appiano sulla Strada del Vino	4222	40002	Appiano sulla strada del vino
21072	Renon		6993	40002	Appiano sulla Strada del Vino	6101	40002	Appiano sulla strada del vino
21076	Salorno		2938	40002	Appiano sulla Strada del Vino	2548	40002	Appiano sulla strada del vino
21079	San Genesio Atesino		2703	40002	Appiano sulla Strada del Vino	2353	40002	Appiano sulla strada del vino
21082	San Martino in Badia		1690	40002	Appiano sulla Strada del Vino	1495	40002	Appiano sulla strada del vino
21085	Santa Cristina Valgardena		1738	40002	Appiano sulla Strada del Vino	1598	40002	Appiano sulla strada del vino
21086	Sarentino		6620	40002	Appiano sulla Strada del Vino	6324	40002	Appiano sulla strada del vino
21089	Selva di Val Gardena		2513	40002	Appiano sulla Strada del Vino	2394	40002	Appiano sulla strada del vino
21097	Terlano		3579	40002	Appiano sulla Strada del Vino	3117	40002	Appiano sulla strada del vino

## XIV LEGISLATURA - DISEGNI DI LEGGE E RELAZIONI - DOCUMENTI

Camera dei Deputati - aree amministrative dei collegi uninominali 2005

codice comune / area sub comunale	nome comune	nome area sub comunale	popolazione censimento 2001	codice collegio camera 2005	denominazione Commissione Collegio camera 2005	popolazione censimento 1991	codice collegio camera 1993	nome collegio camera 1993
21098	Termeno sulla Strada del Vino		3193	40002	Appiano sulla Strada del Vino	2963	40002	Appiano sulla strada del vino
21100	Tires		884	40002	Appiano sulla Strada del Vino	834	40002	Appiano sulla strada del vino
21102	Trodena		957	40002	Appiano sulla Strada del Vino	946	40002	Appiano sulla strada del vino
21105	Vadena		842	40002	Appiano sulla Strada del Vino	707	40002	Appiano sulla strada del vino
21117	La Valle		1232	40002	Appiano sulla Strada del Vino	1199	40002	Appiano sulla strada del vino
21005	Avelengo		709	40003	Merano	623	40003	Merano
21014	Caines		318	40003	Merano	304	40003	Merano
21018	Castebello-Ciardes		2328	40003	Merano	2317	40003	Merano
21020	Cermes		1228	40003	Merano	1118	40003	Merano
21027	Curon Venosta		2379	40003	Merano	2331	40003	Merano
21035	Gargazzone		1366	40003	Merano	1140	40003	Merano
21036	Glorenza		883	40003	Merano	795	40003	Merano
21037	Laces		4870	40003	Merano	4320	40003	Merano
21038	Lagundo		4169	40003	Merano	3841	40003	Merano
21041	Lana		9759	40003	Merano	8631	40003	Merano
21042	Lasa		3700	40003	Merano	3514	40003	Merano
21043	Lauregno		361	40003	Merano	346	40003	Merano
21046	Malles Venosta		4835	40003	Merano	4608	40003	Merano
21048	Marlengo		2197	40003	Merano	2041	40003	Merano
21049	Martello		891	40003	Merano	845	40003	Merano
21051	Merano		33656	40003	Merano	33504	40003	Merano
21054	Moso in Passiria		2170	40003	Merano	2171	40003	Merano
21055	Nalles		1577	40003	Merano	1413	40003	Merano
21056	Naturno		5089	40003	Merano	4535	40003	Merano
21062	Parcines		3192	40003	Merano	2911	40003	Merano
21064	Piavus		547	40003	Merano	380	40003	Merano
21066	P postal		1435	40003	Merano	1268	40003	Merano
21067	Prato Alto Stelvio		3140	40003	Merano	3027	40003	Merano
21069	Proves		288	40003	Merano	298	40003	Merano
21073	Rifiano		1192	40003	Merano	1048	40003	Merano
21080	San Leonardo in Passiria		3437	40003	Merano	3330	40003	Merano
21083	San Martino in Passiria		2832	40003	Merano	2700	40003	Merano
21084	San Pancrazio		1608	40003	Merano	1620	40003	Merano
21087	Scena		2677	40003	Merano	2527	40003	Merano

## XIV LEGISLATURA - DISEGNI DI LEGGE E RELAZIONI - DOCUMENTI

Camera dei Deputati - aree amministrative dei collegi uninominali 2005

codice comune / area sub comunale	nome comune	nome area sub comunale	popolazione censimento 2001	codice collegio camera 2005	denominazione Commissione Collegio camera 2005	popolazione censimento 1991	codice collegio camera 1993	nome collegio camera 1993
21091	Senales		1394	40003	Merano	1379	40003	Merano
21093	Silandro		5733	40003	Merano	5366	40003	Merano
21094	Sludemo		1848	40003	Merano	1718	40003	Merano
21095	Stelvio		1310	40003	Merano	1323	40003	Merano
21099	Tesimo		1809	40003	Merano	1721	40003	Merano
21101	Tirolo		2356	40003	Merano	2237	40003	Merano
21103	Tubre		949	40003	Merano	952	40003	Merano
21104	Ultimo		3006	40003	Merano	2945	40003	Merano
21112	Verano		880	40003	Merano	795	40003	Merano
21118	Senale-San Felice		787	40003	Merano	709	40003	Merano
21009	Braies		633	40004	Bressanone	613	40004	Bressanone
21010	Brennero		2066	40004	Bressanone	2242	40004	Bressanone
21011	Bressanone		18359	40004	Bressanone	16992	40004	Bressanone
21013	Brunico		13618	40004	Bressanone	12624	40004	Bressanone
21016	Campo di Trens		2458	40004	Bressanone	2383	40004	Bressanone
21017	Campo Tures		4880	40004	Bressanone	4436	40004	Bressanone
21021	Chienes		2641	40004	Bressanone	2476	40004	Bressanone
21022	Chiusa		4613	40004	Bressanone	4284	40004	Bressanone
21028	Dobbiaco		3240	40004	Bressanone	3122	40004	Bressanone
21030	Falzes		2255	40004	Bressanone	2049	40004	Bressanone
21032	Fortezza		892	40004	Bressanone	915	40004	Bressanone
21033	Funes		2379	40004	Bressanone	2309	40004	Bressanone
21034	Gais		2865	40004	Bressanone	2537	40004	Bressanone
21039	Laion		2261	40004	Bressanone	1945	40004	Bressanone
21044	Luson		1455	40004	Bressanone	1373	40004	Bressanone
21052	Monguelfo		2528	40004	Bressanone	2402	40004	Bressanone
21057	Naz-Sciaves		2430	40004	Bressanone	2051	40004	Bressanone
21063	Parca		1313	40004	Bressanone	1172	40004	Bressanone
21065	Porte Gardena		181	40004	Bressanone	210	40004	Bressanone
21068	Predoi		633	40004	Bressanone	663	40004	Bressanone
21070	Racines		4010	40004	Bressanone	3594	40004	Bressanone
21071	Rasun Anterselva		2700	40004	Bressanone	2506	40004	Bressanone
21074	Rio di Pusteria		2640	40004	Bressanone	2410	40004	Bressanone
21075	Rodengo		1157	40004	Bressanone	1031	40004	Bressanone

## XIV LEGISLATURA - DISEGNI DI LEGGE E RELAZIONI - DOCUMENTI

Camera dei Deputati - aree amministrative dei collegi uninominali 2005

codice comune / area sub comunale	nome comune	nome area sub comunale comunale	popolazione censimento 2001	codice collegio camera 2005	denominazione Commissione Collegio camera 2005	popolazione censimento 1991	codice collegio camera 1993	nome collegio camera 1993
21077	San Candido		3107	40004	Bressanone	3073	40004	Bressanone
21081	San Lorenzo di Sebato		3438	40004	Bressanone	3085	40004	Bressanone
21088	Selva dei Molini		1455	40004	Bressanone	1440	40004	Bressanone
21092	Sesto		1906	40004	Bressanone	1829	40004	Bressanone
21096	Terento		1572	40004	Bressanone	1433	40004	Bressanone
21106	Valdaora		2797	40004	Bressanone	2591	40004	Bressanone
21107	Vai di Vizze		2619	40004	Bressanone	2508	40004	Bressanone
21108	Valle Aurina		5517	40004	Bressanone	5261	40004	Bressanone
21109	Valle di Casies		2098	40004	Bressanone	2008	40004	Bressanone
21110	Vandocies		3108	40004	Bressanone	2961	40004	Bressanone
21111	Varna		3577	40004	Bressanone	3269	40004	Bressanone
21113	Villabassa		1308	40004	Bressanone	1229	40004	Bressanone
21114	Villandro		1830	40004	Bressanone	1748	40004	Bressanone
21115	Vipiteno		5785	40004	Bressanone	5596	40004	Bressanone
21116	Veiturno		2541	40004	Bressanone	2302	40004	Bressanone
22003	Adeno		2815	40005	Trento	2325	40005	Trento
22031	Calavino		1226	40005	Trento	1177	40005	Trento
22053	Cavedine		2730	40005	Trento	2467	40005	Trento
22058	Cimone		578	40005	Trento	506	40005	Trento
22091	Garniga Terme		384	40005	Trento	403	40005	Trento
22101	Lasino		1178	40005	Trento	1028	40005	Trento
22132	Padergnone		581	40005	Trento	569	40005	Trento
22192	Terlago		1455	40005	Trento	1352	40005	Trento
22205	Trento		104946	40005	Trento	101545	40005	Trento
22215	Verzano		1973	40005	Trento	1730	40005	Trento
22001	Ala		7348	40006	Rovereto	6672	40006	Rovereto
22006	Arco		14511	40006	Rovereto	12855	40006	Rovereto
22007	Avio		3918	40006	Rovereto	3752	40006	Rovereto
22013	Besenello		1753	40006	Rovereto	1531	40006	Rovereto
22014	Bezzecca		591	40006	Rovereto	546	40006	Rovereto
22025	Brentonico		3620	40006	Rovereto	3254	40006	Rovereto
22035	Calliano		1097	40006	Rovereto	957	40006	Rovereto
22065	Concel		758	40006	Rovereto	684	40006	Rovereto
22078	Drena		454	40006	Rovereto	424	40006	Rovereto

## XIV LEGISLATURA - DISEGNI DI LEGGE E RELAZIONI - DOCUMENTI

Camera dei Deputati - aree amministrative dei collegi uninominali 2005

codice comune / area sub comunale	nome comune	nome area sub comunale	popolazione censimento 2001	codice collegio camera 2005	denominazione Commissione Collegio camera 2005	popolazione censimento 1991	codice collegio camera 1993	nome collegio camera 1993
22079	Dro		3388	40006	Rovereto	3071	40006	Rovereto
22087	Folgarida		3086	40006	Rovereto	3083	40006	Rovereto
22098	Isera		2469	40006	Rovereto	2235	40006	Rovereto
22102	Lavarone		1084	40006	Rovereto	1092	40006	Rovereto
22109	Luserna		297	40006	Rovereto	386	40006	Rovereto
22119	Molina di Ledro		1498	40006	Rovereto	1398	40006	Rovereto
22123	Mori		8471	40006	Rovereto	8049	40006	Rovereto
22124	Nago-Torbole		2289	40006	Rovereto	2236	40006	Rovereto
22127	Nogaredo		1663	40006	Rovereto	1582	40006	Rovereto
22128	Nomi		1286	40006	Rovereto	1126	40006	Rovereto
22135	Ronzo-Chienis		1010	40006	Rovereto	1012	40006	Rovereto
22141	Pieve di Ledro		585	40006	Rovereto	519	40006	Rovereto
22144	Pomarolo		2125	40006	Rovereto	2010	40006	Rovereto
22153	Riva del Garda		14758	40006	Rovereto	13559	40006	Rovereto
22161	Rovereto		33422	40006	Rovereto	32923	40006	Rovereto
22191	Tenno		1735	40006	Rovereto	1675	40006	Rovereto
22193	Ternagnolo		749	40006	Rovereto	813	40006	Rovereto
22197	Tiarno di Sopra		976	40006	Rovereto	823	40006	Rovereto
22198	Tiarno di Sotto		690	40006	Rovereto	594	40006	Rovereto
22203	Trambileno		1212	40006	Rovereto	1108	40006	Rovereto
22210	Vallarsa		1393	40006	Rovereto	1431	40006	Rovereto
22222	Villa Lagarina		3129	40006	Rovereto	2842	40006	Rovereto
22224	Volano		2801	40006	Rovereto	2470	40006	Rovereto
22004	Amblar		213	40007	Lavis	219	40007	Lavis
22005	Andalo		1015	40007	Lavis	994	40007	Lavis
22012	Barsone		295	40007	Lavis	304	40007	Lavis
22016	Bleggio Inferiore		1064	40007	Lavis	1008	40007	Lavis
22017	Bleggio Superiore		1529	40007	Lavis	1494	40007	Lavis
22018	Bocenago		372	40007	Lavis	319	40007	Lavis
22019	Boibano		330	40007	Lavis	317	40007	Lavis
22020	Bondo		667	40007	Lavis	612	40007	Lavis
22021	Bondone		667	40007	Lavis	665	40007	Lavis
22024	Breguzzo		579	40007	Lavis	548	40007	Lavis
22026	Bresimo		292	40007	Lavis	311	40007	Lavis

## XIV LEGISLATURA - DISEGNI DI LEGGE E RELAZIONI - DOCUMENTI

Camera dei Deputati - aree amministrative dei collegi uninominali 2005

codice comune / area sub comunale	nome comune	nome area sub comunale	popolazione censimento 2001	codice collegio camera 2005	denominazione Commissione Collegio camera 2005	popolazione censimento 1991	codice collegio camera 1993	nome collegio camera 1993
22027	Brez		739	40007	Lavis	747	40007	Lavis
22028	Brione		146	40007	Lavis	155	40007	Lavis
22029	Caderzone		602	40007	Lavis	534	40007	Lavis
22030	Cagnò		369	40007	Lavis	346	40007	Lavis
22033	Caldes		1040	40007	Lavis	1028	40007	Lavis
22037	Campodenno		1436	40007	Lavis	1390	40007	Lavis
22042	Carisolo		918	40007	Lavis	807	40007	Lavis
22045	Castel Condino		233	40007	Lavis	262	40007	Lavis
22046	Castelfondo		618	40007	Lavis	632	40007	Lavis
22051	Cavareno		923	40007	Lavis	854	40007	Lavis
22052	Cavedago		455	40007	Lavis	442	40007	Lavis
22054	Cavizzana		226	40007	Lavis	199	40007	Lavis
22057	Cimego		407	40007	Lavis	399	40007	Lavis
22060	Cis		299	40007	Lavis	308	40007	Lavis
22062	Cles		6439	40007	Lavis	6239	40007	Lavis
22063	Cloz		684	40007	Lavis	713	40007	Lavis
22064	Commezzadura		906	40007	Lavis	906	40007	Lavis
22066	Condino		1495	40007	Lavis	1420	40007	Lavis
22067	Coredo		1481	40007	Lavis	1323	40007	Lavis
22068	Croviana		597	40007	Lavis	506	40007	Lavis
22069	Cunevo		546	40007	Lavis	545	40007	Lavis
22071	Dambel		424	40007	Lavis	432	40007	Lavis
22072	Daone		587	40007	Lavis	609	40007	Lavis
22073	Darè		203	40007	Lavis	188	40007	Lavis
22074	Denno		1100	40007	Lavis	1052	40007	Lavis
22075	Dimaro		1181	40007	Lavis	1054	40007	Lavis
22076	Don		224	40007	Lavis	227	40007	Lavis
22077	Dorsino		437	40007	Lavis	439	40007	Lavis
22080	Faedo		554	40007	Lavis	538	40007	Lavis
22081	Fai della Paganella		900	40007	Lavis	855	40007	Lavis
22083	Fiavè		1029	40007	Lavis	992	40007	Lavis
22086	Flavon		508	40007	Lavis	487	40007	Lavis
22088	Fondo		1443	40007	Lavis	1339	40007	Lavis
22093	Giustino		694	40007	Lavis	645	40007	Lavis



## XIV LEGISLATURA - DISEGNI DI LEGGE E RELAZIONI - DOCUMENTI

Camera dei Deputati - aree amministrative dei collegi uninominali 2005

codice comune / area sub comunale	nome comune	nome area sub comunale	popolazione censimento 2001	codice collegio camera 2005	denominazione Commissione Collegio camera 2005	popolazione censimento 1991	codice collegio camera 1993	nome collegio camera 1993
22100	Lardaro		184	40007	Lavis	165	40007	Lavis
22103	Lavis		7591	40007	Lavis	6657	40007	Lavis
22106	Livo		858	40007	Lavis	830	40007	Lavis
22107	Lomaso		1408	40007	Lavis	1233	40007	Lavis
22110	Malé		2138	40007	Lavis	2049	40007	Lavis
22111	Malosco		356	40007	Lavis	356	40007	Lavis
22112	Massimeno		105	40007	Lavis	91	40007	Lavis
22114	Mezzana		875	40007	Lavis	848	40007	Lavis
22116	Mezzocorona		4711	40007	Lavis	4345	40007	Lavis
22117	Mezzolombardo		5941	40007	Lavis	5375	40007	Lavis
22120	Molveno		1102	40007	Lavis	1018	40007	Lavis
22121	Monclassico		751	40007	Lavis	715	40007	Lavis
22122	Montagne		304	40007	Lavis	294	40007	Lavis
22125	Nanno		600	40007	Lavis	571	40007	Lavis
22126	Nave San Rocco		1208	40007	Lavis	932	40007	Lavis
22131	Ossana		765	40007	Lavis	709	40007	Lavis
22136	Peio		1843	40007	Lavis	1824	40007	Lavis
22137	Pellizzano		795	40007	Lavis	826	40007	Lavis
22138	Pelugo		351	40007	Lavis	311	40007	Lavis
22140	Pieve di Bono		1396	40007	Lavis	1413	40007	Lavis
22143	Pinzolo		3052	40007	Lavis	2974	40007	Lavis
22146	Praso		370	40007	Lavis	381	40007	Lavis
22148	Preore		404	40007	Lavis	373	40007	Lavis
22149	Prezzo		194	40007	Lavis	175	40007	Lavis
22150	Rabbi		1456	40007	Lavis	1478	40007	Lavis
22151	Ragoli		766	40007	Lavis	749	40007	Lavis
22152	Revò		1207	40007	Lavis	1166	40007	Lavis
22154	Romallo		590	40007	Lavis	603	40007	Lavis
22155	Romeno		1243	40007	Lavis	1181	40007	Lavis
22158	Roncone		1440	40007	Lavis	1430	40007	Lavis
22159	Ronzone		352	40007	Lavis	336	40007	Lavis
22160	Roverè della Luna		1472	40007	Lavis	1372	40007	Lavis
22162	Ruffrè		412	40007	Lavis	409	40007	Lavis
22163	Rumo		811	40007	Lavis	822	40007	Lavis

## XIV LEGISLATURA - DISEGNI DI LEGGE E RELAZIONI - DOCUMENTI

Camera dei Deputati - aree amministrative dei collegi uninominali 2005

codice comune / area sub comunale	nome comune	nome area sub comunale	popolazione censimento 2001	codice collegio camera 2005	denominazione Commissione Collegio camera 2005	popolazione censimento 1991	codice collegio camera 1993	nome collegio camera 1993
22166	San Lorenzo in Banale		1117	40007	Lavis	1068	40007	Lavis
22167	San Michele All'Adige		2399	40007	Lavis	2072	40007	Lavis
22169	Sanzeno		906	40007	Lavis	897	40007	Lavis
22170	Samonico		662	40007	Lavis	584	40007	Lavis
22173	Sfuz		275	40007	Lavis	271	40007	Lavis
22175	Smarano		441	40007	Lavis	327	40007	Lavis
22179	Spiazzo		1122	40007	Lavis	1112	40007	Lavis
22180	Spormaggiore		1175	40007	Lavis	1062	40007	Lavis
22181	Sporminore		680	40007	Lavis	653	40007	Lavis
22182	Stenico		1061	40007	Lavis	969	40007	Lavis
22183	Storo		4439	40007	Lavis	4131	40007	Lavis
22184	Strembo		452	40007	Lavis	407	40007	Lavis
22186	Taio		2534	40007	Lavis	2363	40007	Lavis
22187	Tassullo		1790	40007	Lavis	1773	40007	Lavis
22194	Terres		304	40007	Lavis	316	40007	Lavis
22195	Terzolas		558	40007	Lavis	558	40007	Lavis
22199	Tione di Trento		3425	40007	Lavis	3240	40007	Lavis
22200	Ton		1199	40007	Lavis	1172	40007	Lavis
22206	Tres		657	40007	Lavis	566	40007	Lavis
22207	Tuenno		2219	40007	Lavis	2214	40007	Lavis
22213	Vermiglio		1856	40007	Lavis	1743	40007	Lavis
22214	Vervò		676	40007	Lavis	630	40007	Lavis
22220	Vigo Rendena		406	40007	Lavis	351	40007	Lavis
22223	Villa Rendena		822	40007	Lavis	756	40007	Lavis
22225	Zambana		1585	40007	Lavis	1593	40007	Lavis
22227	Zucò		350	40007	Lavis	379	40007	Lavis
22002	Albiano		1447	40008	Pergine Valsugana	1400	40008	Pergine Valsugana
22009	Baselga di Pinè		4427	40008	Pergine Valsugana	3992	40008	Pergine Valsugana
22011	Bedollo		1397	40008	Pergine Valsugana	1436	40008	Pergine Valsugana
22015	Bieno		441	40008	Pergine Valsugana	422	40008	Pergine Valsugana
22022	Borgo Valsugana		6177	40008	Pergine Valsugana	5535	40008	Pergine Valsugana
22023	Bosentino		694	40008	Pergine Valsugana	597	40008	Pergine Valsugana
22032	Calceranica al Lago		1145	40008	Pergine Valsugana	1056	40008	Pergine Valsugana
22034	Caldonazzo		2766	40008	Pergine Valsugana	2452	40008	Pergine Valsugana

## XIV LEGISLATURA - DISEGNI DI LEGGE E RELAZIONI - DOCUMENTI

Camera dei Deputati - aree amministrative dei collegi uninominali 2005

codice comune / area sub comunale	nome comune	nome area sub comunale	popolazione censimento 2001	codice collegio camera 2005	denominazione Commissione Collegio camera 2005	popolazione censimento 1991	codice collegio camera 1993	nome collegio camera 1993
22036	Campitello di Fassa		732	40008	Pergine Valsugana	708	40008	Pergine Valsugana
22038	Canal San Bovo		1669	40008	Pergine Valsugana	1764	40008	Pergine Valsugana
22039	Cathazei		1818	40008	Pergine Valsugana	1730	40008	Pergine Valsugana
22040	Capriana		582	40008	Pergine Valsugana	527	40008	Pergine Valsugana
22041	Carano		951	40008	Pergine Valsugana	850	40008	Pergine Valsugana
22043	Carzano		499	40008	Pergine Valsugana	450	40008	Pergine Valsugana
22047	Castello-Molina di Fiemme		2064	40008	Pergine Valsugana	1971	40008	Pergine Valsugana
22048	Castello Tesino		1442	40008	Pergine Valsugana	1521	40008	Pergine Valsugana
22049	Castelnuovo		896	40008	Pergine Valsugana	833	40008	Pergine Valsugana
22050	Cavalese		3647	40008	Pergine Valsugana	3653	40008	Pergine Valsugana
22055	Cembra		1741	40008	Pergine Valsugana	1647	40008	Pergine Valsugana
22056	Centa San Nicolò		565	40008	Pergine Valsugana	464	40008	Pergine Valsugana
22059	Cinte Tesino		406	40008	Pergine Valsugana	451	40008	Pergine Valsugana
22061	Civezzano		3113	40008	Pergine Valsugana	2794	40008	Pergine Valsugana
22070	Dalano		641	40008	Pergine Valsugana	615	40008	Pergine Valsugana
22082	Faver		816	40008	Pergine Valsugana	782	40008	Pergine Valsugana
22084	Fiera di Primiero		541	40008	Pergine Valsugana	541	40008	Pergine Valsugana
22085	Fierozzo		441	40008	Pergine Valsugana	437	40008	Pergine Valsugana
22089	Fornace		1166	40008	Pergine Valsugana	981	40008	Pergine Valsugana
22090	Frassilongo		357	40008	Pergine Valsugana	380	40008	Pergine Valsugana
22092	Giovo		2392	40008	Pergine Valsugana	2288	40008	Pergine Valsugana
22094	Grauno		142	40008	Pergine Valsugana	150	40008	Pergine Valsugana
22095	Grigno		2340	40008	Pergine Valsugana	2327	40008	Pergine Valsugana
22096	Grumes		477	40008	Pergine Valsugana	412	40008	Pergine Valsugana
22097	Imer		1134	40008	Pergine Valsugana	1131	40008	Pergine Valsugana
22099	Ivano-Fracena		292	40008	Pergine Valsugana	279	40008	Pergine Valsugana
22104	Levico Terme		6325	40008	Pergine Valsugana	5683	40008	Pergine Valsugana
22105	Lisignago		463	40008	Pergine Valsugana	456	40008	Pergine Valsugana
22108	Lona-Lases		729	40008	Pergine Valsugana	650	40008	Pergine Valsugana
22113	Mazzin		440	40008	Pergine Valsugana	422	40008	Pergine Valsugana
22115	Mezzano		1667	40008	Pergine Valsugana	1571	40008	Pergine Valsugana
22118	Moena		2602	40008	Pergine Valsugana	2567	40008	Pergine Valsugana
22129	Novaledo		882	40008	Pergine Valsugana	795	40008	Pergine Valsugana
22130	Ospedalelto		832	40008	Pergine Valsugana	757	40008	Pergine Valsugana

## XIV LEGISLATURA - DISEGNI DI LEGGE E RELAZIONI - DOCUMENTI

## Camera dei Deputati - aree amministrative dei collegi uninominali 2005

codice comune / area sub comunale	nome comune	nome area sub comunale	popolazione censimento 2001	codice collegio camera 2005	denominazione Commissione Collegio camera 2005	popolazione censimento 1991	codice collegio camera 1993	nome collegio camera 1993
22133	Palù del Fersina		195	40008	Pergine Valsugana	221	40008	Pergine Valsugana
22134	Panchià		682	40008	Pergine Valsugana	604	40008	Pergine Valsugana
22139	Pergine Valsugana		16901	40008	Pergine Valsugana	15009	40008	Pergine Valsugana
22142	Pieve Tesino		772	40008	Pergine Valsugana	795	40008	Pergine Valsugana
22145	Pozza di Fassa		1787	40008	Pergine Valsugana	1668	40008	Pergine Valsugana
22147	Prealzo		4298	40008	Pergine Valsugana	4110	40008	Pergine Valsugana
22156	Roncegno		2475	40008	Pergine Valsugana	2258	40008	Pergine Valsugana
22157	Ronchi Valsugana		385	40008	Pergine Valsugana	352	40008	Pergine Valsugana
22164	Sagron Mis		207	40008	Pergine Valsugana	220	40008	Pergine Valsugana
22165	Samone		494	40008	Pergine Valsugana	454	40008	Pergine Valsugana
22168	Sant'Orsola Terme		906	40008	Pergine Valsugana	789	40008	Pergine Valsugana
22171	Scurelle		1276	40008	Pergine Valsugana	1232	40008	Pergine Valsugana
22172	Segonzano		1438	40008	Pergine Valsugana	1354	40008	Pergine Valsugana
22174	Sior		1224	40008	Pergine Valsugana	1172	40008	Pergine Valsugana
22176	Soraga		673	40008	Pergine Valsugana	590	40008	Pergine Valsugana
22177	Sover		904	40008	Pergine Valsugana	939	40008	Pergine Valsugana
22178	Spera		539	40008	Pergine Valsugana	520	40008	Pergine Valsugana
22185	Strigno		1446	40008	Pergine Valsugana	1411	40008	Pergine Valsugana
22188	Telve		1887	40008	Pergine Valsugana	1728	40008	Pergine Valsugana
22189	Telve di Sopra		612	40008	Pergine Valsugana	619	40008	Pergine Valsugana
22190	Tenna		850	40008	Pergine Valsugana	723	40008	Pergine Valsugana
22196	Tesero		2617	40008	Pergine Valsugana	2551	40008	Pergine Valsugana
22201	Tonadico		1413	40008	Pergine Valsugana	1295	40008	Pergine Valsugana
22202	Torcegno		679	40008	Pergine Valsugana	623	40008	Pergine Valsugana
22204	Transacqua		1940	40008	Pergine Valsugana	1785	40008	Pergine Valsugana
22208	Valda		216	40008	Pergine Valsugana	193	40008	Pergine Valsugana
22209	Valforiana		567	40008	Pergine Valsugana	582	40008	Pergine Valsugana
22211	Varena		799	40008	Pergine Valsugana	770	40008	Pergine Valsugana
22212	Vattaro		1024	40008	Pergine Valsugana	840	40008	Pergine Valsugana
22216	Vignola-Falesina		109	40008	Pergine Valsugana	111	40008	Pergine Valsugana
22217	Vigo di Fassa		1073	40008	Pergine Valsugana	936	40008	Pergine Valsugana
22219	Vigolo Vattaro		1891	40008	Pergine Valsugana	1572	40008	Pergine Valsugana
22221	Villa Agneda		811	40008	Pergine Valsugana	662	40008	Pergine Valsugana
22226	Ziano di Fiemme		1550	40008	Pergine Valsugana	1352	40008	Pergine Valsugana

## XIV LEGISLATURA - DISEGNI DI LEGGE E RELAZIONI - DOCUMENTI

Camera dei Deputati - aree amministrative dei collegi uninominali 2005

codice comune / area sub comunale	nome comune	nome area sub comunale	popolazione censimento 2001	codice collegio camera 2005	denominazione Commissione Collegio camera 2005	popolazione censimento 1991	codice collegio camera 1993	nome collegio camera 1993
<b>Circoscrizione VII Veneto 1</b>								
23091014	Verona	Borgo Roma	26206	51001	Verona Ovest	25704	51001	Verona Ovest
23091015	Verona	Santa Lucia	11649	51001	Verona Ovest	11965	51001	Verona Ovest
23091016	Verona	Borgo Milano	41429	51001	Verona Ovest	41783	51001	Verona Ovest
23091017	Verona	Golosine	14468	51001	Verona Ovest	15673	51001	Verona Ovest
23091030	Verona	Avesa	3533	51001	Verona Ovest	3640	51001	Verona Ovest
23091036	Verona	Cadidauid	7676	51001	Verona Ovest	6993	51001	Verona Ovest
23091037	Verona	San Massimo	15163	51001	Verona Ovest	13827	51001	Verona Ovest
23091038	Verona	Parona	3384	51001	Verona Ovest	3144	51001	Verona Ovest
23091039	Verona	Quinzano	3332	51001	Verona Ovest	3451	51001	Verona Ovest
23091001	Verona	Città Antica	9149	51002	Verona Est	9437	51002	Verona Est
23091002	Verona	Cittadella	6945	51002	Verona Est	8169	51002	Verona Est
23091003	Verona	San Zeno	4654	51002	Verona Est	5023	51002	Verona Est
23091004	Verona	Veronetta	10179	51002	Verona Est	10223	51002	Verona Est
23091010	Verona	Borgo Trento	12853	51002	Verona Est	13932	51002	Verona Est
23091011	Verona	Valdonèga	3675	51002	Verona Est	3992	51002	Verona Est
23091012	Verona	Borgo Venezia	30405	51002	Verona Est	31640	51002	Verona Est
23091013	Verona	Porto San Pancrazio	5616	51002	Verona Est	5237	51002	Verona Est
23091018	Verona	Ponte Crecano	10459	51002	Verona Est	11279	51002	Verona Est
23091031	Verona	Quinto	6639	51002	Verona Est	6086	51002	Verona Est
23091032	Verona	Santa Maria in Stelle	2141	51002	Verona Est	1908	51002	Verona Est
23091033	Verona	Mizzole	1660	51002	Verona Est	1383	51002	Verona Est
23091034	Verona	Montorio	6415	51002	Verona Est	5910	51002	Verona Est
23091035	Verona	San Michele	15578	51002	Verona Est	15425	51002	Verona Est
23001	Affi		1942	51003	Bussolengo	1454	51003	Bussolengo
23006	Bardolino		6329	51003	Bussolengo	6025	51003	Bussolengo
23013	Brenino Belluno		1301	51003	Bussolengo	1239	51003	Bussolengo
23014	Brenzono		2358	51003	Bussolengo	2284	51003	Bussolengo
23015	Bussolengo		16986	51003	Bussolengo	14453	51003	Bussolengo
23018	Caprino Veronese		7493	51003	Bussolengo	6952	51003	Bussolengo
23022	Castelnuovo del Garda		8612	51003	Bussolengo	7911	51003	Bussolengo
23023	Cavaión Veronese		4164	51003	Bussolengo	3414	51003	Bussolengo
23030	Costermano		2986	51003	Bussolengo	2385	51003	Bussolengo
23031	Dolcè		2200	51003	Bussolengo	2151	51003	Bussolengo

## XIV LEGISLATURA - DISEGNI DI LEGGE E RELAZIONI - DOCUMENTI

Camera dei Deputati - aree amministrative dei collegi uninominali 2005

codice comune / area sub comunale	nome comune	nome area sub comunale	popolazione censimento 2001	codice collegio camera 2005	denominazione Commissione Collegio camera 2005	popolazione censimento 1991	codice collegio camera 1993	nome collegio camera 1993
23034	Ferrara di Monte Baldo		188	51003	Bussolengo	167	51003	Bussolengo
23036	Garda		3594	51003	Bussolengo	3442	51003	Bussolengo
23043	Lazise		6055	51003	Bussolengo	5490	51003	Bussolengo
23045	Malcesine		3417	51003	Bussolengo	3398	51003	Bussolengo
23057	Pastrengo		2362	51003	Bussolengo	2320	51003	Bussolengo
23058	Pescantina		12414	51003	Bussolengo	9777	51003	Bussolengo
23059	Peschiera del Garda		8485	51003	Bussolengo	8470	51003	Bussolengo
23062	Rivoli Veronese		1980	51003	Bussolengo	1741	51003	Bussolengo
23077	Sant'Ambrogio di Valpolicella		9681	51003	Bussolengo	9137	51003	Bussolengo
23079	San Zeno di Montagna		1243	51003	Bussolengo	1108	51003	Bussolengo
23083	Sona		14275	51003	Bussolengo	12577	51003	Bussolengo
23086	Torri del Benaco		2626	51003	Bussolengo	2474	51003	Bussolengo
23095	Badia Calavena		2373	51004	Negrar	2186	51004	San Martino Buon Albergo
23011	Bosco Chiesanuova		3203	51004	Negrar	3033	51004	San Martino Buon Albergo
23024	Cazzano di Tramigna		1302	51004	Negrar	1241	51004	San Martino Buon Albergo
23026	Cerro Veronese		2043	51004	Negrar	1495	51004	San Martino Buon Albergo
23033	Erbezzo		775	51004	Negrar	783	51004	San Martino Buon Albergo
23035	Fumane		3816	51004	Negrar	3425	51004	San Martino Buon Albergo
23038	Grezzana		10045	51004	Negrar	9360	51004	San Martino Buon Albergo
23039	Illasi		4884	51004	Negrar	4527	51004	San Martino Buon Albergo
23042	Lavagno		5964	51004	Negrar	4990	51004	San Martino Buon Albergo
23046	Marano di Valpolicella		2897	51004	Negrar	2538	51004	San Martino Buon Albergo
23047	Mezzane di Sotto		1880	51004	Negrar	1789	51004	San Martino Buon Albergo
23049	Montecchia di Crosara		4195	51004	Negrar	3909	51004	San Martino Buon Albergo
23050	Monteforte d'Alpone		7065	51004	Negrar	6646	51004	San Martino Buon Albergo
23052	Negrar		16184	51004	Negrar	13158	51004	San Martino Buon Albergo
23063	Ronca		3385	51004	Negrar	3292	51004	San Martino Buon Albergo
23067	Roverè Veronese		2098	51004	Negrar	1993	51004	San Martino Buon Albergo
23070	San Giovanni Ilarione		4889	51004	Negrar	4638	51004	San Martino Buon Albergo
23073	San Martino Buon Albergo		13095	51004	Negrar	13256	51004	San Martino Buon Albergo
23074	San Mauro di Saline		568	51004	Negrar	535	51004	San Martino Buon Albergo
23076	San Pietro in Cariano		12484	51004	Negrar	10861	51004	San Martino Buon Albergo
23078	Sant'Anna d'Alfaedo		2462	51004	Negrar	2483	51004	San Martino Buon Albergo
23080	Selva di Progno		1001	51004	Negrar	1017	51004	San Martino Buon Albergo

## XIV LEGISLATURA - DISEGNI DI LEGGE E RELAZIONI - DOCUMENTI

Camera dei Deputati - aree amministrative dei collegi uninominali 2005

codice comune / area sub comunale	nome comune	nome area sub comunale	popolazione censimento 2001	codice collegio camera 2005	denominazione Commissione Collegio camera 2005	popolazione censimento 1991	codice collegio camera 1993	nome collegio camera 1993
23081	Soave		6562	51004	Negrar	6015	51004	San Martino Buon Albergo
23087	Tregnago		4896	51004	Negrar	4656	51004	San Martino Buon Albergo
23090	Velo Veronese		798	51004	Negrar	824	51004	San Martino Buon Albergo
23093	Vestenanova		2614	51004	Negrar	2493	51004	San Martino Buon Albergo
23002	Albaredo d'Adige		5032	51005	San Giovanni Lupatoto	4952	51005	San Giovanni Lupatoto
23004	Arcole		5274	51005	San Giovanni Lupatoto	4633	51005	San Giovanni Lupatoto
23007	Bellfare		2645	51005	San Giovanni Lupatoto	2623	51005	San Giovanni Lupatoto
23016	Buttapietra		5801	51005	San Giovanni Lupatoto	4445	51005	San Giovanni Lupatoto
23017	Caldero		5655	51005	San Giovanni Lupatoto	4798	51005	San Giovanni Lupatoto
23027	Cologna Veneta		7890	51005	San Giovanni Lupatoto	7446	51005	San Giovanni Lupatoto
23028	Colognola ai Colli		6913	51005	San Giovanni Lupatoto	6606	51005	San Giovanni Lupatoto
23041	Isola Rizza		2859	51005	San Giovanni Lupatoto	2711	51005	San Giovanni Lupatoto
23055	Oppeano		7514	51005	San Giovanni Lupatoto	6971	51005	San Giovanni Lupatoto
23056	Palù		1124	51005	San Giovanni Lupatoto	1089	51005	San Giovanni Lupatoto
23061	Pressana		2445	51005	San Giovanni Lupatoto	2405	51005	San Giovanni Lupatoto
23064	Ronco All'Adige		5684	51005	San Giovanni Lupatoto	5627	51005	San Giovanni Lupatoto
23066	Roveredo di Guà		1371	51005	San Giovanni Lupatoto	1229	51005	San Giovanni Lupatoto
23069	San Bonifacio		17513	51005	San Giovanni Lupatoto	15647	51005	San Giovanni Lupatoto
23071	San Giovanni Lupatoto		21298	51005	San Giovanni Lupatoto	20132	51005	San Giovanni Lupatoto
23092	Veronella		3696	51005	San Giovanni Lupatoto	3442	51005	San Giovanni Lupatoto
23097	Zevio		12035	51005	San Giovanni Lupatoto	10168	51005	San Giovanni Lupatoto
23098	Zimella		4342	51005	San Giovanni Lupatoto	3962	51005	San Giovanni Lupatoto
23012	Bovolone		13426	51006	Villafranca di Verona	12953	51006	Villafranca di Verona
23021	Castel d'Azzano		10242	51006	Villafranca di Verona	9329	51006	Villafranca di Verona
23029	Concamarise		1064	51006	Villafranca di Verona	1078	51006	Villafranca di Verona
23032	Erbè		1629	51006	Villafranca di Verona	1581	51006	Villafranca di Verona
23040	Isola della Scala		10502	51006	Villafranca di Verona	10413	51006	Villafranca di Verona
23051	Mozzecane		4949	51006	Villafranca di Verona	4291	51006	Villafranca di Verona
23054	Nogarole Rocca		2850	51006	Villafranca di Verona	2676	51006	Villafranca di Verona
23060	Povegliano Veronese		6567	51006	Villafranca di Verona	5709	51006	Villafranca di Verona
23068	Salizole		3761	51006	Villafranca di Verona	3741	51006	Villafranca di Verona
23082	Sommacampagna		13001	51006	Villafranca di Verona	10888	51006	Villafranca di Verona
23088	Trevenziole		2424	51006	Villafranca di Verona	2353	51006	Villafranca di Verona
23089	Valeggio sul Mincio		10941	51006	Villafranca di Verona	9329	51006	Villafranca di Verona

## XIV LEGISLATURA - DISEGNI DI LEGGE E RELAZIONI - DOCUMENTI

Camera dei Deputati - aree amministrative dei collegi uninominali 2005

codice comune / area sub comunale	nome comune	nome area sub comunale	popolazione censimento 2001	codice collegio camera 2005	denominazione Commissione Collegio camera 2005	popolazione censimento 1991	codice collegio camera 1993	nome collegio camera 1993
23094	Vigasio		6798	51006	Villafranca di Verona	6050	51006	Villafranca di Verona
23096	Villafranca di Verona		29353	51006	Villafranca di Verona	27036	51006	Villafranca di Verona
23003	Argiari		1844	51007	Legnago	1728	51007	Legnago
23008	Bevilacqua		1691	51007	Legnago	1583	51007	Legnago
23009	Bonavigo		1881	51007	Legnago	1967	51007	Legnago
23010	Boschi Sant'Anna		1347	51007	Legnago	1284	51007	Legnago
23019	Casaleone		5929	51007	Legnago	6136	51007	Legnago
23020	Castagnaro		4151	51007	Legnago	4319	51007	Legnago
23025	Cerea		15254	51007	Legnago	14632	51007	Legnago
23037	Gazzo Veronese		5515	51007	Legnago	5798	51007	Legnago
23044	Legnago		24274	51007	Legnago	26271	51007	Legnago
23048	Minerbe		4568	51007	Legnago	4618	51007	Legnago
23053	Nogara		7899	51007	Legnago	7711	51007	Legnago
23065	Roverchiara		2655	51007	Legnago	2587	51007	Legnago
23072	Sanguinetto		3998	51007	Legnago	4205	51007	Legnago
23075	San Pietro di Monubio		2848	51007	Legnago	2884	51007	Legnago
23084	Sorgà		2980	51007	Legnago	3004	51007	Legnago
23085	Terrazzo		2385	51007	Legnago	2551	51007	Legnago
23095	Villa Bartolomea		5368	51007	Legnago	5416	51007	Legnago
29006	Bergantino		2627	51007	Legnago	2839	51007	Legnago
29012	Castelmassa		4312	51007	Legnago	4724	51007	Legnago
29013	Castelnovo Bariano		3052	51007	Legnago	3205	51007	Legnago
29032	Melara		1927	51007	Legnago	2055	51007	Legnago
24035	Costabissara		5692	51008	Vicenza	4957	51008	Vicenza
24067	Monticello Conte Otto		8790	51008	Vicenza	8334	51008	Vicenza
24116	Vicenza		107223	51008	Vicenza	107454	51008	Vicenza
24012	Bassano del Grappa		40736	51009	Bassano del Grappa	38871	51009	Bassano del Grappa
24023	Campolongo sul Brenta		837	51009	Bassano del Grappa	826	51009	Bassano del Grappa
24026	Cassola		12439	51009	Bassano del Grappa	11050	51009	Bassano del Grappa
24031	Cismon del Grappa		1058	51009	Bassano del Grappa	1089	51009	Bassano del Grappa
24070	Mussolente		6663	51009	Bassano del Grappa	6059	51009	Bassano del Grappa
24081	Pove del Grappa		2846	51009	Bassano del Grappa	2475	51009	Bassano del Grappa
24086	Romano d'Ezzelino		13912	51009	Bassano del Grappa	12184	51009	Bassano del Grappa
24087	Rosà		12516	51009	Bassano del Grappa	12021	51009	Bassano del Grappa



## XIV LEGISLATURA - DISEGNI DI LEGGE E RELAZIONI - DOCUMENTI

Camera dei Deputati - aree amministrative dei collegi uninominali 2005

codice comune / area sub comunale	nome comune	nome area sub comunale	popolazione censimento 2001	codice collegio camera 2005	denominazione Commissione Collegio camera 2005	popolazione censimento 1991	codice collegio camera 1993	nome collegio camera 1993
24088	Rossano Veneto		6567	51009	Bassano del Grappa	6488	51009	Bassano del Grappa
24093	San Nazario		1787	51009	Bassano del Grappa	1652	51009	Bassano del Grappa
24101	Solagna		1759	51009	Bassano del Grappa	1519	51009	Bassano del Grappa
24104	Tezze sul Brenta		10405	51009	Bassano del Grappa	9463	51009	Bassano del Grappa
24007	Arsiero		3353	51010	Thiene	3320	51010	Thiene
24009	Asiago		6509	51010	Thiene	6572	51010	Thiene
24014	Breganze		7870	51010	Thiene	7407	51010	Thiene
24025	Cartigliano		3537	51010	Thiene	3396	51009	Bassano del Grappa
24033	Conco		2221	51010	Thiene	2212	51010	Thiene
24039	Enego		2017	51010	Thiene	2236	51010	Thiene
24040	Fara Vicentino		3810	51010	Thiene	3661	51010	Thiene
24041	Foza		733	51010	Thiene	793	51010	Thiene
24042	Gallio		2336	51010	Thiene	2208	51010	Thiene
24050	Lastebasse		243	51010	Thiene	287	51010	Thiene
24053	Lugo di Vicenza		3719	51010	Thiene	3550	51010	Thiene
24054	Lusiana		2902	51010	Thiene	2801	51010	Thiene
24057	Marostica		12848	51010	Thiene	12639	51009	Bassano del Grappa
24058	Mason Vicentino		3130	51010	Thiene	2926	51010	Thiene
24059	Molvena		2426	51010	Thiene	2256	51010	Thiene
24062	Montebelluna		4623	51010	Thiene	4239	51010	Thiene
24073	Nove		4865	51010	Thiene	4698	51009	Bassano del Grappa
24076	Pedemonte		830	51010	Thiene	795	51010	Thiene
24077	Pianezze		1852	51010	Thiene	1826	51009	Bassano del Grappa
24085	Roana		3774	51010	Thiene	3608	51010	Thiene
24089	Rotzo		570	51010	Thiene	600	51010	Thiene
24090	Salcedo		1029	51010	Thiene	990	51010	Thiene
24097	Sarcedo		5092	51010	Thiene	4675	51010	Thiene
24099	Schiavon		2327	51010	Thiene	2237	51010	Thiene
24105	Thiene		20977	51010	Thiene	19894	51010	Thiene
24106	Tonezza del Cimone		619	51010	Thiene	661	51010	Thiene
24112	Valdastico		1480	51010	Thiene	1589	51010	Thiene
24114	Valstagna		1959	51010	Thiene	1856	51009	Bassano del Grappa
24003	Alonte		1239	51011	Arzignano	870	51011	Arzignano
24004	Altavilla Vicentina		9547	51011	Arzignano	7964	51011	Arzignano

## XIV LEGISLATURA - DISEGNI DI LEGGE E RELAZIONI - DOCUMENTI

Camera dei Deputati - aree amministrative dei collegi uninominali 2005

codice comune / area sub comunale	nome comune	nome area sub comunale	popolazione censimento 2001	codice collegio camera 2005	denominazione Commissione Collegio camera 2005	popolazione censimento 1991	codice collegio camera 1993	nome collegio camera 1993
24008	Arzignano		23085	51011	Arzignano	21107	51011	Arzignano
24015	Brendola		6216	51011	Arzignano	5474	51011	Arzignano
24036	Creazzo		10433	51011	Arzignano	9953	51011	Arzignano
24043	Gambellara		3200	51011	Arzignano	3144	51011	Arzignano
24044	Gambugliano		789	51011	Arzignano	709	51011	Arzignano
24045	Grancona		1746	51011	Arzignano	1595	51011	Arzignano
24052	Lonigo		14005	51011	Arzignano	12709	51011	Arzignano
24060	Montebello Vicentino		5771	51011	Arzignano	5436	51011	Arzignano
24061	Montecchio Maggiore		21061	51011	Arzignano	19754	51011	Arzignano
24066	Monteviale		2034	51011	Arzignano	1846	51011	Arzignano
24068	Montorso Vicentino		2854	51011	Arzignano	2685	51011	Arzignano
24075	Organo		3084	51011	Arzignano	2973	51011	Arzignano
24092	San Germano dei Berici		1097	51011	Arzignano	1017	51011	Arzignano
24098	Sarego		5563	51011	Arzignano	4999	51011	Arzignano
24103	Sovizzo		5727	51011	Arzignano	4943	51011	Arzignano
24120	Zermeghedo		1234	51011	Arzignano	972	51011	Arzignano
24019	Caltrano		2545	51012	Schio	2329	51010	Thiene
24020	Calvene		1274	51012	Schio	1243	51010	Thiene
24024	Carrè		3265	51012	Schio	2812	51010	Thiene
24030	Chiappano		2559	51012	Schio	2391	51010	Thiene
24032	Cogollo del Cengio		3330	51012	Schio	3123	51010	Thiene
24049	Laghi		128	51012	Schio	173	51010	Thiene
24056	Marano Vicentino		8879	51012	Schio	7898	51010	Thiene
24078	Piovene Rocchette		7723	51012	Schio	7557	51010	Thiene
24080	Posina		727	51012	Schio	737	51010	Thiene
24084	Recoaro Terme		7266	51012	Schio	7466	51012	Schio
24095	Santorso		5272	51012	Schio	5007	51012	Schio
24096	San Vito di Leguzzano		3390	51012	Schio	3065	51012	Schio
24100	Schio		37444	51012	Schio	36351	51012	Schio
24107	Torrelvicino		5476	51012	Schio	4892	51012	Schio
24113	Valli del Pasubio		3567	51012	Schio	3611	51012	Schio
24115	Velo d'Astico		2350	51012	Schio	2254	51010	Thiene
24119	Zanè		6114	51012	Schio	5358	51010	Thiene
24122	Zugliano		6166	51012	Schio	5527	51010	Thiene

## XIV LEGISLATURA - DISEGNI DI LEGGE E RELAZIONI - DOCUMENTI

Camera dei Deputati - aree amministrative dei collegi uninominali 2005

codice comune / area sub comunale	nome comune	nome area sub comunale	popolazione censimento 2001	codice collegio camera 2005	denominazione Commissione Collegio camera 2005	popolazione censimento 1991	codice collegio camera 1993	nome collegio camera 1993
24001	Agliaro		1251	51013	Dueville	1249	51013	Dueville
24002	Albetone		1996	51013	Dueville	1833	51013	Dueville
24006	Arcugnano		7024	51013	Dueville	6023	51013	Dueville
24010	Asigiano Veneto		860	51013	Dueville	835	51013	Dueville
24011	Barbarano Vicentino		3958	51013	Dueville	3370	51013	Dueville
24013	Bolzano Vicentino		5455	51013	Dueville	4543	51013	Dueville
24016	Bressanvido		2859	51013	Dueville	2591	51013	Dueville
24021	Camisano Vicentino		8473	51013	Dueville	7620	51013	Dueville
24022	Campiglia dei Berici		1746	51013	Dueville	1742	51013	Dueville
24027	Castegnero		2492	51013	Dueville	2169	51013	Dueville
24038	Dueville		13063	51013	Dueville	12403	51013	Dueville
24046	Grisignano di Zocco		4249	51013	Dueville	3966	51013	Dueville
24047	Grumolo delle Abbadesse		3311	51013	Dueville	3105	51013	Dueville
24051	Longare		5339	51013	Dueville	5176	51013	Dueville
24054	Montegalda		3099	51013	Dueville	2813	51013	Dueville
24055	Montegaldelta		1721	51013	Dueville	1555	51013	Dueville
24069	Mossano		1670	51013	Dueville	1510	51013	Dueville
24071	Nanto		2312	51013	Dueville	2034	51013	Dueville
24074	Noventa Vicentina		8272	51013	Dueville	7929	51013	Dueville
24079	Pojana Maggiore		4216	51013	Dueville	4147	51013	Dueville
24082	Pozzoleone		2597	51013	Dueville	2292	51013	Dueville
24083	Quinto Vicentino		4641	51013	Dueville	4109	51013	Dueville
24091	Sandriago		7904	51013	Dueville	7210	51013	Dueville
24102	Sossano		4128	51013	Dueville	3851	51013	Dueville
24108	Torri di Quartesolo		10981	51013	Dueville	9844	51013	Dueville
24117	Villaga		1859	51013	Dueville	1786	51013	Dueville
24121	Zovencedo		866	51013	Dueville	727	51013	Dueville
28072	Rubano		13671	51014	Padova - Selvazzano Dentro	12573	51014	Padova - Selvazzano Dentro
28086	Selvazzano Dentro		19753	51014	Padova - Selvazzano Dentro	18809	51014	Padova - Selvazzano Dentro
28060002	Padova	Sacra Famiglia	7960	51014	Padova - Selvazzano Dentro	9011	51014	Padova - Selvazzano Dentro
28060003	Padova	San Giuseppe	7699	51014	Padova - Selvazzano Dentro	8896	51014	Padova - Selvazzano Dentro
28060004	Padova	Porta Trento	2351	51014	Padova - Selvazzano Dentro	2620	51014	Padova - Selvazzano Dentro
28060015	Padova	Brusegana	7328	51014	Padova - Selvazzano Dentro	8179	51014	Padova - Selvazzano Dentro
28060016	Padova	Cave	3982	51014	Padova - Selvazzano Dentro	4068	51014	Padova - Selvazzano Dentro

## XIV LEGISLATURA - DISEGNI DI LEGGE E RELAZIONI - DOCUMENTI

Camera dei Deputati - aree amministrative dei collegi uninominali 2005

codice comune / area sub comunale	nome comune	nome area sub comunale	popolazione censimento 2001	codice collegio camera 2005	denominazione Commissione Collegio camera 2005	popolazione censimento 1991	codice collegio camera 1993	nome collegio camera 1993
28060017	Padova	Brentelle	3964	51014	Padova - Selvazzano Dentro	4055	51014	Padova - Selvazzano Dentro
28060018	Padova	Sant'Ignazio	3401	51014	Padova - Selvazzano Dentro	2693	51014	Padova - Selvazzano Dentro
28060019	Padova	Monta'	640	51014	Padova - Selvazzano Dentro	590	51014	Padova - Selvazzano Dentro
28060020	Padova	Ponterotto	2789	51014	Padova - Selvazzano Dentro	1401	51014	Padova - Selvazzano Dentro
28060021	Padova	Sacro Cuore	4593	51014	Padova - Selvazzano Dentro	4481	51014	Padova - Selvazzano Dentro
28060022	Padova	Alchiero	3517	51014	Padova - Selvazzano Dentro	3039	51014	Padova - Selvazzano Dentro
28060023	Padova	Pontevigodarzere	4993	51014	Padova - Selvazzano Dentro	5476	51014	Padova - Selvazzano Dentro
28060024	Padova	San Carlo	17587	51014	Padova - Selvazzano Dentro	19968	51014	Padova - Selvazzano Dentro
28060025	Padova	Arcella	14643	51014	Padova - Selvazzano Dentro	16468	51014	Padova - Selvazzano Dentro
28058	Noventa Padovana		8093	51015	Padova - Noventa Padovana	7508	51020	Vigonza
28060001	Padova	Centro Storico	27895	51015	Padova - Noventa Padovana	29921	51015	Padova centro storico
28060005	Padova	Fiera	3779	51015	Padova - Noventa Padovana	4621	51015	Padova centro storico
28060006	Padova	Stanga	4327	51015	Padova - Noventa Padovana	4547	51015	Padova centro storico
28060007	Padova	Forcellini	10104	51015	Padova - Noventa Padovana	10941	51015	Padova centro storico
28060008	Padova	Sant'Osvaldo	13184	51015	Padova - Noventa Padovana	14875	51015	Padova centro storico
28060009	Padova	Madonna Pellegrina	5948	51015	Padova - Noventa Padovana	6633	51015	Padova centro storico
28060010	Padova	Volterazzo	4799	51015	Padova - Noventa Padovana	4963	51015	Padova centro storico
28060011	Padova	SS. Crocifisso	3981	51015	Padova - Noventa Padovana	3310	51015	Padova centro storico
28060012	Padova	Salboro	2193	51015	Padova - Noventa Padovana	1985	51015	Padova centro storico
28060013	Padova	Guizza	12323	51015	Padova - Noventa Padovana	13640	51015	Padova centro storico
28060014	Padova	Mandria	9553	51015	Padova - Noventa Padovana	7903	51015	Padova centro storico
28060026	Padova	Mortise	7194	51015	Padova - Noventa Padovana	7601	51015	Padova centro storico
28060027	Padova	Torre	3999	51015	Padova - Noventa Padovana	3169	51015	Padova centro storico
28060028	Padova	San Lazzaro	1081	51015	Padova - Noventa Padovana	1230	51015	Padova centro storico
28060029	Padova	Ponte di Brenta	3610	51015	Padova - Noventa Padovana	3958	51015	Padova centro storico
28060030	Padova	Zona Industriale	896	51015	Padova - Noventa Padovana	1561	51015	Padova centro storico
28060031	Padova	Camin	3639	51015	Padova - Noventa Padovana	2562	51015	Padova centro storico
28060032	Padova	Granze	898	51015	Padova - Noventa Padovana	772	51015	Padova centro storico
28009	Baone		3138	51016	Monselice	3104	51016	Este
28010	Barbona		780	51016	Monselice	800	51016	Este
28022	Carceri		1524	51016	Monselice	1528	51016	Este
28027	Casale di Scodosia		4856	51016	Monselice	5040	51016	Este
28029	Castelbaldo		1697	51016	Monselice	1813	51016	Este
28037	Este		16704	51016	Monselice	17668	51016	Este

## XIV LEGISLATURA - DISEGNI DI LEGGE E RELAZIONI - DOCUMENTI

Camera dei Deputati - aree amministrative dei collegi uninominali 2005

codice comune / area sub comunale	nome comune	nome area sub comunale	popolazione censimento 2001	codice collegio camera 2005	denominazione Commissione Collegio camera 2005	popolazione censimento 1991	codice collegio camera 1993	nome collegio camera 1993
28043	Granze		1671	51016	Monselice	1517	51016	Este
28049	Masi		1802	51016	Monselice	1805	51016	Este
28051	Megliadino San Fidenzio		1834	51016	Monselice	1858	51016	Este
28052	Megliadino San Vitale		1946	51016	Monselice	2072	51016	Este
28053	Merlara		2960	51016	Monselice	3048	51016	Este
28055	Monselice		17458	51016	Monselice	17397	51016	Este
28056	Montagnana		9391	51016	Monselice	9444	51016	Este
28059	Ospedaletto Euganeo		5401	51016	Monselice	5052	51016	Este
28061	Pernumia		3717	51016	Monselice	3634	51016	Este
28062	Piacenza d'Adige		1419	51016	Monselice	1503	51016	Este
28067	Ponso		2365	51016	Monselice	2291	51016	Este
28070	Pozzonovo		3445	51016	Monselice	3523	51016	Este
28074	Saletto		2577	51016	Monselice	2422	51016	Este
28079	San Pietro Viminario		2481	51016	Monselice	2347	51016	Este
28081	Santa Margherita d'Adige		2243	51016	Monselice	2090	51016	Este
28083	Sant'Elena		1764	51016	Monselice	1703	51016	Este
28084	Sant'Urbano		2253	51016	Monselice	2454	51016	Este
28087	Solesino		7071	51016	Monselice	7022	51016	Este
28088	Stanghella		4458	51016	Monselice	4580	51016	Este
28095	Urbana		2235	51016	Monselice	2177	51016	Este
28097	Vescovana		1568	51016	Monselice	1583	51016	Este
28098	Vighizzolo d'Este		928	51016	Monselice	985	51016	Este
28102	Villa Estense		2423	51016	Monselice	2386	51016	Este
28002	Agna		3158	51017	Piove di Sacco	3085	51017	Piove di Sacco
28004	Anguillara Veneta		4739	51017	Piove di Sacco	5204	51017	Piove di Sacco
28006	Arre		2029	51017	Piove di Sacco	1977	51017	Piove di Sacco
28007	Arzergrande		4113	51017	Piove di Sacco	4040	51017	Piove di Sacco
28008	Bagnoli di Sopra		3882	51017	Piove di Sacco	3884	51017	Piove di Sacco
28012	Boara Pisani		2607	51017	Piove di Sacco	2498	51017	Piove di Sacco
28014	Bovolenta		3144	51017	Piove di Sacco	3088	51017	Piove di Sacco
28015	Brugine		6107	51017	Piove di Sacco	5225	51017	Piove di Sacco
28021	Candiana		2455	51017	Piove di Sacco	2386	51017	Piove di Sacco
28026	Cartura		4075	51017	Piove di Sacco	4101	51017	Piove di Sacco
28033	Codevigo		5617	51017	Piove di Sacco	5384	51017	Piove di Sacco

## XIV LEGISLATURA - DISEGNI DI LEGGE E RELAZIONI - DOCUMENTI

Camera dei Deputati - aree amministrative dei collegi uninominali 2005

codice comune / area sub comunale	nome comune	nome area sub comunale	popolazione censimento 2001	codice collegio camera 2005	denominazione Commissione Collegio camera 2005	popolazione censimento 1991	codice collegio camera 1993	nome collegio camera 1993
28034	Conselve		8970	51017	Piove di Sacco	8460	51017	Piove di Sacco
28035	Correzzola		5310	51017	Piove di Sacco	5195	51017	Piove di Sacco
28044	Legnaro		6895	51017	Piove di Sacco	6567	51017	Piove di Sacco
28065	Piove di Sacco		17517	51017	Piove di Sacco	17353	51017	Piove di Sacco
28066	Polverara		2345	51017	Piove di Sacco	2271	51017	Piove di Sacco
28068	Pontelongo		3759	51017	Piove di Sacco	3571	51017	Piove di Sacco
28069	Ponte San Nicolò		12059	51017	Piove di Sacco	10589	51017	Piove di Sacco
28082	Sant'Angelo di Piove di Sacco		6665	51017	Piove di Sacco	6007	51017	Piove di Sacco
28085	Saonara		8946	51017	Piove di Sacco	7149	51017	Piove di Sacco
28090	Terrassa Padovana		2128	51017	Piove di Sacco	2049	51017	Piove di Sacco
28094	Tribano		3992	51017	Piove di Sacco	3813	51017	Piove di Sacco
28001	Abano Terme		18206	51018	Abignasego	17735	51018	Abignasego
28003	Abignasego		19147	51018	Abignasego	18070	51018	Abignasego
28005	Arquà Petrarca		1876	51018	Abignasego	1947	51018	Abignasego
28011	Battaglia Terme		4152	51018	Abignasego	4082	51018	Abignasego
28028	Casalerugo		5519	51018	Abignasego	4899	51018	Abignasego
28030	Cervarese Santa Croce		4725	51018	Abignasego	4343	51018	Abignasego
28031	Cinto Euganeo		2039	51018	Abignasego	2062	51018	Abignasego
28040	Garzignano Terme		4225	51018	Abignasego	4147	51018	Abignasego
28047	Lozzo Atesino		3108	51018	Abignasego	3123	51018	Abignasego
28048	Masera di Padova		7695	51018	Abignasego	6457	51018	Abignasego
28057	Montegrotto Terme		10405	51018	Abignasego	9929	51018	Abignasego
28071	Rovolon		4171	51018	Abignasego	3834	51018	Abignasego
28073	Saccolongo		4477	51018	Abignasego	4254	51018	Abignasego
28089	Teolo		8277	51018	Abignasego	7715	51018	Abignasego
28092	Torreglia		5880	51018	Abignasego	5709	51018	Abignasego
28105	Vo		3432	51018	Abignasego	3399	51018	Abignasego
28106	Due Carrare		8101	51018	Abignasego	6650	51018	Abignasego
28018	Campodoro		2170	51019	Cittadella	1934	51019	Cittadella
28020	Campo San Martino		5371	51019	Cittadella	5100	51019	Cittadella
28023	Carmignano di Brenta		7027	51019	Cittadella	6823	51019	Cittadella
28032	Cittadella		18743	51019	Cittadella	18061	51019	Cittadella
28036	Curbarolo		6294	51019	Cittadella	5930	51019	Cittadella
28038	Fontaniva		7460	51019	Cittadella	7329	51019	Cittadella

## XIV LEGISLATURA - DISEGNI DI LEGGE E RELAZIONI - DOCUMENTI

Camera dei Deputati - aree amministrative dei collegi uninominali 2005

codice comune / area sub comunale	nome comune	nome area sub comunale	popolazione censimento 2001	codice collegio camera 2005	denominazione Commissione Collegio camera 2005	popolazione censimento 1991	codice collegio camera 1993	nome collegio camera 1993
28039	Galliera Veneta		6614	51019	Cittadella	6326	51019	Cittadella
28041	Gazzo		3457	51019	Cittadella	3101	51019	Cittadella
28042	Grantorto		3778	51019	Cittadella	3741	51019	Cittadella
28045	Limena		6858	51019	Cittadella	5983	51019	Cittadella
28054	Mestrino		8442	51019	Cittadella	6674	51019	Cittadella
28063	Piazzola sul Brenta		10682	51019	Cittadella	10373	51019	Cittadella
28076	San Giorgio in Bosco		5834	51019	Cittadella	5284	51019	Cittadella
28077	San Martino di Lupatari		11420	51019	Cittadella	11044	51019	Cittadella
28078	San Pietro in Gu		4367	51019	Cittadella	4223	51019	Cittadella
28091	Tombolo		6944	51019	Cittadella	6542	51019	Cittadella
28098	Veggiano		2922	51019	Cittadella	2222	51019	Cittadella
28103	Villafraanca Padovana		7952	51019	Cittadella	6784	51019	Cittadella
28013	Borgoricco		6939	51020	Vigonza	6019	51020	Vigonza
28016	Cadoneghe		14755	51020	Vigonza	13660	51020	Vigonza
28017	Campodarsego		11474	51020	Vigonza	10462	51020	Vigonza
28019	Camposampiero		10680	51020	Vigonza	9399	51020	Vigonza
28046	Loreggia		5754	51020	Vigonza	4977	51020	Vigonza
28050	Massanzago		4703	51020	Vigonza	3543	51020	Vigonza
28064	Piombino Dese		8604	51020	Vigonza	7813	51020	Vigonza
28075	San Giorgio delle Pertiche		7846	51020	Vigonza	7115	51020	Vigonza
28080	Santa Giustina in Colle		6397	51020	Vigonza	5804	51020	Vigonza
28083	Trebaseleghe		10998	51020	Vigonza	9454	51020	Vigonza
28099	Vigodarzere		11702	51020	Vigonza	9433	51020	Vigonza
28100	Vigonza		19458	51020	Vigonza	16681	51020	Vigonza
28101	Villa del Conte		5030	51020	Vigonza	4846	51020	Vigonza
28104	Villanova di Camposampiero		4849	51020	Vigonza	4514	51020	Vigonza
29004	Badia Polesine		10431	51021	Rovigo	10172	51021	Rovigo
29005	Bagnolo di Po		1409	51021	Rovigo	1483	51021	Rovigo
29008	Calto		865	51021	Rovigo	872	51021	Rovigo
29010	Canda		936	51021	Rovigo	1029	51021	Rovigo
29011	Castelguglielmo		1763	51021	Rovigo	1965	51021	Rovigo
29014	Ceneselli		1871	51021	Rovigo	2097	51021	Rovigo
29018	Costa di Rovigo		2956	51021	Rovigo	3060	51021	Rovigo
29021	Ficarolo		2764	51021	Rovigo	2900	51021	Rovigo

## XIV LEGISLATURA - DISEGNI DI LEGGE E RELAZIONI - DOCUMENTI

Camera dei Deputati - aree amministrative dei collegi uninominali 2005

codice comune / area sub comunale	nome comune	nome area sub comunale	popolazione censimento 2001	codice collegio camera 2005	denominazione Commissione Collegio camera 2005	popolazione censimento 1991	codice collegio camera 1993	nome collegio camera 1993
29022	Fiesso Umbertiano		4177	51021	Rovigo	4135	51021	Rovigo
29024	Fratte Polesine		2746	51021	Rovigo	2960	51021	Rovigo
29025	Gaiba		1136	51021	Rovigo	1105	51021	Rovigo
29027	Giacciano Con Baruchella		2255	51021	Rovigo	2462	51021	Rovigo
29029	Lendinara		12173	51021	Rovigo	12520	51021	Rovigo
29031	Lusia		3587	51021	Rovigo	3584	51021	Rovigo
29036	Pincara		1277	51021	Rovigo	1357	51021	Rovigo
29041	Rovigo		50289	51021	Rovigo	52472	51021	Rovigo
29042	Salara		1265	51021	Rovigo	1321	51021	Rovigo
29043	San Bellino		1197	51021	Rovigo	1243	51021	Rovigo
29045	Stientia		3010	51021	Rovigo	3004	51021	Rovigo
29047	Trecenta		3146	51021	Rovigo	3458	51021	Rovigo
29050	Villanova del Ghebbo		2196	51021	Rovigo	2245	51021	Rovigo
29001	Adria		20640	51022	Adria	21225	51022	Adria
29002	Ariano nel Polesine		4882	51022	Adria	5239	51022	Adria
29003	Arqua Polesine		2896	51022	Adria	2909	51022	Adria
29007	Bosaro		1316	51022	Adria	1216	51022	Adria
29009	Canaro		2838	51022	Adria	2782	51022	Adria
29015	Ceregnano		3942	51022	Adria	4085	51022	Adria
29017	Corbola		2645	51022	Adria	2630	51022	Adria
29019	Crespino		2097	51022	Adria	2375	51022	Adria
29023	Frassinelle Polesine		1626	51022	Adria	1751	51022	Adria
29026	Gavello		1641	51022	Adria	1728	51022	Adria
29028	Guarda Veneta		1153	51022	Adria	1224	51022	Adria
29030	Loreo		3718	51022	Adria	3785	51022	Adria
29033	Occhibello		9979	51022	Adria	9190	51022	Adria
29034	Papozze		1743	51022	Adria	1873	51022	Adria
29035	Pettorazza Grimani		1719	51022	Adria	1668	51022	Adria
29037	Polesella		3951	51022	Adria	3709	51022	Adria
29038	Pontecchio Polesine		1516	51022	Adria	1372	51022	Adria
29039	Porto Tolle		10666	51022	Adria	11070	51022	Adria
29040	Rosolina		6144	51022	Adria	5675	51022	Adria
29044	San Martino di Venezze		3877	51022	Adria	4011	51022	Adria
29046	Taglio di Po		8284	51022	Adria	8538	51022	Adria



## XIV LEGISLATURA - DISEGNI DI LEGGE E RELAZIONI - DOCUMENTI

## Camera dei Deputati - aree amministrative dei collegi uninominali 2005

codice comune / area sub comunale	nome comune	nome area sub comunale	popolazione censimento 2001	codice collegio camera 2005	denominazione Commissione Collegio camera 2005	popolazione censimento 1991	codice collegio camera 1993	nome collegio camera 1993
29048	Villadose		5248	51022	Adria	5269	51022	Adria
29049	Villamarzana		1213	51022	Adria	1197	51022	Adria
29051	Villanova Marchesana		1038	51022	Adria	1105	51022	Adria
29052	Porto Viro		14399	51022	Adria	14111	51022	Adria
24005	Altissimo		2263	51023	Valdagno	1843	51011	Arzignano
24017	Brogliano		2937	51023	Valdagno	2356	51012	Schio
24018	Caldogno		10116	51023	Valdagno	9402	51013	Dueville
24028	Castelgomberto		5482	51023	Valdagno	4697	51012	Schio
24029	Chiampo		12147	51023	Valdagno	11448	51011	Arzignano
24034	Cornedo Vicentino		10566	51023	Valdagno	9504	51012	Schio
24037	Crespadoro		1467	51023	Valdagno	1243	51011	Arzignano
24048	Isola Vicentina		8034	51023	Valdagno	7046	51008	Vicenza
24055	Malo		12307	51023	Valdagno	11197	51012	Schio
24063	Monte di Malo		2755	51023	Valdagno	2640	51012	Schio
24072	Nogarole Vicentino		995	51023	Valdagno	825	51011	Arzignano
24094	San Pietro Mussolino		1489	51023	Valdagno	1352	51011	Arzignano
24110	Trissino		7794	51023	Valdagno	7392	51012	Schio
24111	Valdagno		27193	51023	Valdagno	27449	51012	Schio
24118	Villaverla		5389	51023	Valdagno	4813	51010	Thiene

## XIV LEGISLATURA - DISEGNI DI LEGGE E RELAZIONI - DOCUMENTI

Camera dei Deputati - aree amministrative dei collegi uninominali 2005

codice comune / area sub comunale	nome comune	nome area sub comunale	popolazione censimento 2001	codice collegio camera 2005	denominazione Commissione Collegio camera 2005	popolazione censimento 1991	codice collegio camera 1993	nome collegio camera 1993
<b>Circoscrizione VIII Veneto 2</b>								
27042001	Venezia	Sant'Elena	20885	52001	Venezia - San Marco	24643	52001	Venezia - San Marco
27042002	Venezia	Cannaregio	18118	52001	Venezia - San Marco	20639	52001	Venezia - San Marco
27042003	Venezia	San Polo	18693	52001	Venezia - San Marco	22489	52001	Venezia - San Marco
27042004	Venezia	Giudecca-Saccafola	6429	52001	Venezia - San Marco	6903	52001	Venezia - San Marco
27042005	Venezia	Lido-Malamocco-Alberoni	17870	52001	Venezia - San Marco	19060	52001	Venezia - San Marco
27042006	Venezia	Volta	4471	52001	Venezia - San Marco	4882	52001	Venezia - San Marco
27042007	Venezia	Murano	5808	52001	Venezia - San Marco	6349	52001	Venezia - San Marco
27042008	Venezia	Burano	3675	52001	Venezia - San Marco	4299	52001	Venezia - San Marco
27042010	Venezia	Favaro Veneto-Campalto	22786	52001	Venezia - San Marco	25044	52002	Venezia - Mestre
27042011	Venezia	Carpene'do-Bissuola	39481	52002	Venezia Mestre	41426	52002	Venezia - Mestre
27042012	Venezia	Terraglio	4016	52002	Venezia Mestre	4010	52002	Venezia - Mestre
27042013	Venezia	San Lorenzo-XXV Aprile	22944	52002	Venezia Mestre	25739	52002	Venezia - Mestre
27042014	Venezia	Trivignano	14139	52002	Venezia Mestre	14815	52003	Venezia - Mira
27042015	Venezia	Piave-1866	21732	52002	Venezia Mestre	25447	52002	Venezia - Mestre
27042016	Venezia	Chiornago-Gazzera	22081	52002	Venezia Mestre	21584	52003	Venezia - Mira
27012	Dolo		14442	52003	Venezia - Mira	13723	52003	Venezia - Mira
27014	Fiesso d'Artico		5779	52003	Venezia - Mira	5855	52005	Chioggia
27023	Mira		35355	52003	Venezia - Mira	36432	52003	Venezia - Mira
27038	Spinea		24517	52003	Venezia - Mira	24905	52004	Mirano
27039	Stra		7031	52003	Venezia - Mira	6710	52005	Chioggia
27042017	Venezia	Marghera-Catene	25443	52003	Venezia - Mira	28675	52003	Venezia - Mira
27042018	Venezia	Malcontenta	2502	52003	Venezia - Mira	2528	52003	Venezia - Mira
27021	Martellago		19476	52004	Mirano	18587	52004	Mirano
27024	Mirano		26206	52004	Mirano	25792	52004	Mirano
27026	Noale		14790	52004	Mirano	13363	52004	Mirano
27028	Pianiga		9168	52004	Mirano	8895	52004	Mirano
27032	Salzano		11593	52004	Mirano	10997	52004	Mirano
27035	Santa Maria di Sala		13685	52004	Mirano	11072	52004	Mirano
27037	Scorzè		17295	52004	Mirano	15657	52004	Mirano
27002	Campagna Lupia		6288	52005	Chioggia	6065	52005	Chioggia
27003	Campolongo Maggiore		9196	52005	Chioggia	8952	52005	Chioggia
27004	Camponogara		10905	52005	Chioggia	9756	52005	Chioggia
27006	Cavarzere		15504	52005	Chioggia	16806	52005	Chioggia

## XIV LEGISLATURA - DISEGNI DI LEGGE E RELAZIONI - DOCUMENTI

Camera dei Deputati - aree amministrative dei collegi uninominali 2005

codice comune / area sub comunale	nome comune	nome area sub comunale	popolazione censimento 2001	codice collegio camera 2005	denominazione Commissione Collegio camera 2005	popolazione censimento 1991	codice collegio camera 1993	nome collegio camera 1993
27008	Chioggia		51779	52005	Chioggia	53179	52005	Chioggia
27010	Cona		3253	52005	Chioggia	3358	52005	Chioggia
27017	Fossò		5922	52005	Chioggia	5331	52005	Chioggia
27043	Vigonovo		8064	52005	Chioggia	7581	52005	Chioggia
27015	Fossalta di Piave		4022	52006	San Donà di Piave	3832	52006	Venezia - San Donà di Piave
27019	lesolo		22698	52006	San Donà di Piave	22151	52006	Venezia - San Donà di Piave
27020	Marcon		12199	52006	San Donà di Piave	10551	52006	Venezia - San Donà di Piave
27022	Meolo		6054	52006	San Donà di Piave	5241	52006	Venezia - San Donà di Piave
27025	Musile di Piave		10249	52006	San Donà di Piave	9740	52006	Venezia - San Donà di Piave
27027	Noventa di Piave		5952	52006	San Donà di Piave	5733	52006	Venezia - San Donà di Piave
27031	Quarto d'Altino		7234	52006	San Donà di Piave	6234	52006	Venezia - San Donà di Piave
27033	San Donà di Piave		35417	52006	San Donà di Piave	33446	52006	Venezia - San Donà di Piave
27044	Cavallino-Treponti		11824	52006	San Donà di Piave	10890	52006	Venezia - San Donà di Piave
27001	Annone Veneto		3490	52007	Portogruaro	3238	52007	Portogruaro
27005	Caorle		11342	52007	Portogruaro	11136	52007	Portogruaro
27007	Ceggia		5096	52007	Portogruaro	5024	52007	Portogruaro
27009	Cinto Caomaggiore		3168	52007	Portogruaro	3137	52007	Portogruaro
27011	Concordia Sagittaria		10492	52007	Portogruaro	10558	52007	Portogruaro
27013	Eraclea		12460	52007	Portogruaro	11841	52007	Portogruaro
27016	Fossalta di Portogruaro		5843	52007	Portogruaro	5681	52007	Portogruaro
27018	Gruaro		2690	52007	Portogruaro	2705	52007	Portogruaro
27029	Portogruaro		24571	52007	Portogruaro	24760	52007	Portogruaro
27030	Pramaggiore		3985	52007	Portogruaro	3467	52007	Portogruaro
27034	San Michele al Tagliamento		11441	52007	Portogruaro	11916	52007	Portogruaro
27036	Santo Stiro di Livenza		11763	52007	Portogruaro	11476	52007	Portogruaro
27040	Teglio Veneto		1979	52007	Portogruaro	1964	52007	Portogruaro
27041	Torre di Mosto		4302	52007	Portogruaro	3783	52007	Portogruaro
26010	Casier		8935	52008	Treviso	6795	52008	Treviso
26043	Mogliano Veneto		26322	52008	Treviso	25420	52008	Treviso
26063	Preganziol		14706	52008	Treviso	13141	52008	Treviso
26086	Treviso		80144	52008	Treviso	83598	52008	Treviso
26007	Cappella Maggiore		4412	52009	Vittorio Veneto	4171	52009	Vittorio Veneto
26018	Cison di Valmarino		2553	52009	Vittorio Veneto	2401	52009	Vittorio Veneto
26020	Colle Umberto		4572	52009	Vittorio Veneto	4369	52009	Vittorio Veneto

## XIV LEGISLATURA - DISEGNI DI LEGGE E RELAZIONI - DOCUMENTI

Camera dei Deputati - aree amministrative dei collegi uninominali 2005

codice comune / area sub comunale	nome comune	nome area sub comunale	popolazione censimento 2001	codice collegio camera 2005	denominazione Commissione Collegio camera 2005	popolazione censimento 1991	codice collegio camera 1993	nome collegio camera 1993
26022	Cordignano		6374	52009	Vittorio Veneto	5803	52009	Vittorio Veneto
26026	Farra di Soligo		7892	52009	Vittorio Veneto	7495	52009	Vittorio Veneto
26027	Follina		3646	52009	Vittorio Veneto	3431	52009	Vittorio Veneto
26030	Fregona		2927	52009	Vittorio Veneto	2936	52009	Vittorio Veneto
26042	Miane		3416	52009	Vittorio Veneto	3322	52009	Vittorio Veneto
26048	Moriago della Battaglia		2627	52009	Vittorio Veneto	2412	52009	Vittorio Veneto
26053	Orsago		3598	52009	Vittorio Veneto	3556	52012	Conegliano
26057	Pieve di Soligo		10673	52009	Vittorio Veneto	9393	52009	Vittorio Veneto
26065	Refrontolo		1805	52009	Vittorio Veneto	1708	52009	Vittorio Veneto
26067	Revine Lago		2119	52009	Vittorio Veneto	2016	52009	Vittorio Veneto
26072	San Fior		6153	52009	Vittorio Veneto	5467	52012	Conegliano
26073	San Pietro di Feletto		4890	52009	Vittorio Veneto	4278	52009	Vittorio Veneto
26078	Sarnede		3004	52009	Vittorio Veneto	2886	52009	Vittorio Veneto
26080	Sernaglia della Battaglia		5799	52009	Vittorio Veneto	5542	52009	Vittorio Veneto
26084	Tarzo		4537	52009	Vittorio Veneto	4382	52009	Vittorio Veneto
26087	Valdobbiadene		10624	52009	Vittorio Veneto	10748	52009	Vittorio Veneto
26090	Vidor		3405	52009	Vittorio Veneto	2961	52009	Vittorio Veneto
26092	Vittorio Veneto		29184	52009	Vittorio Veneto	29231	52009	Vittorio Veneto
26001	Altivole		6122	52010	Castelfranco Veneto	5456	52010	Castelfranco Veneto
26012	Castelfranco Veneto		31486	52010	Castelfranco Veneto	29470	52010	Castelfranco Veneto
26013	Castello di Godego		6347	52010	Castelfranco Veneto	6023	52010	Castelfranco Veneto
26035	Istrana		7763	52010	Castelfranco Veneto	6916	52010	Castelfranco Veneto
26036	Loria		7764	52010	Castelfranco Veneto	6987	52010	Castelfranco Veneto
26047	Morgano		3754	52010	Castelfranco Veneto	3449	52010	Castelfranco Veneto
26055	Paese		18407	52010	Castelfranco Veneto	15845	52010	Castelfranco Veneto
26064	Quinto di Treviso		9288	52010	Castelfranco Veneto	9054	52010	Castelfranco Veneto
26066	Resana		7491	52010	Castelfranco Veneto	6410	52010	Castelfranco Veneto
26068	Riese Pio X		9627	52010	Castelfranco Veneto	8342	52010	Castelfranco Veneto
26089	Vedelago		13826	52010	Castelfranco Veneto	13011	52010	Castelfranco Veneto
26095	Zero Branco		8581	52010	Castelfranco Veneto	7725	52010	Castelfranco Veneto
26005	Breda di Piave		6348	52011	Oderzo	5516	52011	Oderzo
26008	Carbonera		9804	52011	Oderzo	8982	52011	Oderzo
26009	Casale sul Sile		9461	52011	Oderzo	7375	52011	Oderzo
26015	Cessalto		3134	52011	Oderzo	3132	52011	Oderzo

## XIV LEGISLATURA - DISEGNI DI LEGGE E RELAZIONI - DOCUMENTI

Camera dei Deputati - aree amministrative dei collegi uninominali 2005

codice comune / area sub comunale	nome comune	nome area sub comunale	popolazione censimento 2001	codice collegio camera 2005	denominazione Commissione Collegio camera 2005	popolazione censimento 1991	codice collegio camera 1993	nome collegio camera 1993
26016	Chiarano		3114	52011	Oderzo	3028	52011	Oderzo
26034	Gorgo al Monticano		3977	52011	Oderzo	3753	52011	Oderzo
26041	Meduna di Livenza		2702	52011	Oderzo	2425	52011	Oderzo
26044	Monastier di Treviso		3554	52011	Oderzo	3424	52011	Oderzo
26049	Motta di Livenza		9657	52011	Oderzo	8596	52011	Oderzo
26051	Oderzo		17316	52011	Oderzo	16632	52011	Oderzo
26058	Ponte di Piave		7128	52011	Oderzo	6233	52011	Oderzo
26069	Roncade		11911	52011	Oderzo	11518	52011	Oderzo
26070	Salgareda		5574	52011	Oderzo	4634	52011	Oderzo
26071	San Biagio di Callalta		11439	52011	Oderzo	10780	52011	Oderzo
26081	Silea		9114	52011	Oderzo	8671	52011	Oderzo
26091	Villorba		16921	52011	Oderzo	15463	52011	Oderzo
26094	Zenson di Piave		1694	52011	Oderzo	1568	52011	Oderzo
26017	Cimadolmo		3327	52012	Conegliano	3108	52012	Conegliano
26019	Codognè		5068	52012	Conegliano	4846	52012	Conegliano
26021	Conegliano		35100	52012	Conegliano	35656	52012	Conegliano
26028	Fontanelle		5471	52012	Conegliano	5080	52012	Conegliano
26031	Gatarine		6161	52012	Conegliano	6276	52012	Conegliano
26033	Godèga di Sant'Urbano		5954	52012	Conegliano	5862	52012	Conegliano
26037	Mansùe		4132	52012	Conegliano	3941	52012	Conegliano
26038	Mareno di Piave		7870	52012	Conegliano	7255	52012	Conegliano
26040	Maserada sul Piave		7575	52012	Conegliano	6328	52011	Oderzo
26052	Ormele		4087	52012	Conegliano	3619	52012	Conegliano
26060	Portobuffolè		739	52012	Conegliano	699	52012	Conegliano
26074	San Polo di Piave		4536	52012	Conegliano	4053	52012	Conegliano
26075	Santa Lucia di Piave		7226	52012	Conegliano	6530	52012	Conegliano
26076	San Vendemiano		8776	52012	Conegliano	8140	52012	Conegliano
26082	Spresiano		9251	52012	Conegliano	8658	52012	Conegliano
26083	Susegana		10754	52012	Conegliano	9660	52012	Conegliano
26088	Vazzola		6405	52012	Conegliano	5636	52012	Conegliano
25005	Auronzo di Cadore		3616	52013	Belluno	3801	52013	Belluno
25006	Belluno		35050	52013	Belluno	35572	52013	Belluno
25007	Borca di Cadore		774	52013	Belluno	686	52013	Belluno
25008	Calalzo di Cadore		2419	52013	Belluno	2416	52013	Belluno

## XIV LEGISLATURA - DISEGNI DI LEGGE E RELAZIONI - DOCUMENTI

Camera dei Deputati - aree amministrative dei collegi uninominali 2005

codice comune / area sub comunale	nome comune	nome area sub comunale	popolazione censimento 2001	codice collegio camera 2005	denominazione Commissione Collegio camera 2005	popolazione censimento 1991	codice collegio camera 1993	nome collegio camera 1993
25009	Castellavazzo		1716	52013	Belluno	1831	52013	Belluno
25012	Chies d'Alpago		1570	52013	Belluno	1631	52013	Belluno
25013	Cibiana di Cadore		483	52013	Belluno	645	52013	Belluno
25014	Colle Santa Lucia		418	52013	Belluno	480	52013	Belluno
25015	Comelico Superiore		2446	52013	Belluno	2854	52013	Belluno
25016	Cortina d'Ampezzo		6085	52013	Belluno	7109	52013	Belluno
25017	Danta di Cadore		552	52013	Belluno	603	52013	Belluno
25018	Domegge di Cadore		2645	52013	Belluno	2695	52013	Belluno
25020	Farra d'Alpago		2703	52013	Belluno	2585	52013	Belluno
25024	Forno di Zoldo		2892	52013	Belluno	3118	52013	Belluno
25029	Limana		4509	52013	Belluno	4165	52014	Feltre
25030	Livinalongo del Col di Lana		1417	52013	Belluno	1440	52013	Belluno
25031	Longarone		4122	52013	Belluno	4234	52013	Belluno
25032	Lorenzago di Cadore		578	52013	Belluno	646	52013	Belluno
25033	Lozzo di Cadore		1615	52013	Belluno	1567	52013	Belluno
25035	Ospitale di Cadore		365	52013	Belluno	395	52013	Belluno
25037	Perarolo di Cadore		362	52013	Belluno	312	52013	Belluno
25038	Pieve d'Alpago		2028	52013	Belluno	2055	52013	Belluno
25039	Pieve di Cadore		3858	52013	Belluno	4040	52013	Belluno
25040	Ponte nelle Alpi		7913	52013	Belluno	7562	52013	Belluno
25041	Puos d'Alpago		2347	52013	Belluno	2269	52013	Belluno
25046	San Nicolò di Comelico		426	52013	Belluno	433	52013	Belluno
25047	San Pietro di Cadore		1839	52013	Belluno	2005	52013	Belluno
25050	Santo Stefano di Cadore		2905	52013	Belluno	3021	52013	Belluno
25051	San Vito di Cadore		1718	52013	Belluno	1645	52013	Belluno
25052	Sappada		1359	52013	Belluno	1373	52013	Belluno
25054	Selva di Cadore		563	52013	Belluno	604	52014	Feltre
25057	Soverzene		422	52013	Belluno	414	52013	Belluno
25060	Tambre		1529	52013	Belluno	1654	52013	Belluno
25063	Valle di Cadore		2033	52013	Belluno	2021	52013	Belluno
25065	Vigo di Cadore		1650	52013	Belluno	1709	52013	Belluno
25066	Vodo Cadore		936	52013	Belluno	944	52013	Belluno
25068	Zoldo Alto		1184	52013	Belluno	1329	52013	Belluno
25069	Zoppè di Cadore		303	52013	Belluno	312	52013	Belluno

## XIV LEGISLATURA - DISEGNI DI LEGGE E RELAZIONI - DOCUMENTI

Camera dei Deputati - aree amministrative dei collegi uninominali 2005

codice comune / area sub comunale	nome comune	nome area sub comunale	popolazione censimento 2001	codice collegio camera 2005	denominazione Commissione Collegio camera 2005	popolazione censimento 1991	codice collegio camera 1993	nome collegio camera 1993
25001	Agordo		4261	52014	Feltre	4343	52014	Feltre
25002	Alano di Piave		2773	52014	Feltre	2521	52014	Feltre
25003	Alleghe		1408	52014	Feltre	1480	52014	Feltre
25004	Arsiè		2806	52014	Feltre	2920	52014	Feltre
25010	Cencenighe Agordino		1484	52014	Feltre	1554	52014	Feltre
25011	Cesiomaggiore		4084	52014	Feltre	4007	52014	Feltre
25019	Falcade		2207	52014	Feltre	2270	52014	Feltre
25021	Feltre		19240	52014	Feltre	19785	52014	Feltre
25022	Fonzaso		3414	52014	Feltre	3418	52014	Feltre
25023	Canale d'Agordo		1236	52014	Feltre	1285	52014	Feltre
25025	Gosaldo		884	52014	Feltre	1034	52014	Feltre
25026	Lamon		3412	52014	Feltre	3743	52014	Feltre
25027	La Valle Agordina		1208	52014	Feltre	1197	52014	Feltre
25028	Lenzoi		2959	52014	Feltre	2801	52014	Feltre
25034	Mel		6248	52014	Feltre	6393	52014	Feltre
25036	Pedavena		4387	52014	Feltre	4177	52014	Feltre
25042	Quero		2312	52014	Feltre	2101	52014	Feltre
25043	Rivamonte Agordino		688	52014	Feltre	739	52014	Feltre
25044	Rocca Pietore		1451	52014	Feltre	1603	52014	Feltre
25045	San Gregorio nelle Alpi		1599	52014	Feltre	1386	52014	Feltre
25048	Santa Giustina		6428	52014	Feltre	6131	52014	Feltre
25049	San Tomaso Agordino		812	52014	Feltre	877	52014	Feltre
25053	Sedico		8701	52014	Feltre	8056	52014	Feltre
25055	Seren del Grappa		2607	52014	Feltre	2480	52014	Feltre
25056	Sospirolo		3193	52014	Feltre	3365	52014	Feltre
25058	Sovramonte		1697	52014	Feltre	1818	52014	Feltre
25059	Taibon Agordino		1772	52014	Feltre	1705	52014	Feltre
25061	Trichiana		4498	52014	Feltre	4303	52014	Feltre
25062	Vallada Agordina		556	52014	Feltre	596	52014	Feltre
25064	Vas		864	52014	Feltre	805	52014	Feltre
25067	Voltago Agordino		991	52014	Feltre	1017	52014	Feltre
26014	Cavaso del Tomba		2675	52014	Feltre	2390	52015	Montebelluna
26056	Pederobba		7061	52014	Feltre	6517	52015	Montebelluna
26061	Possagno		2029	52014	Feltre	1828	52015	Montebelluna

## XIV LEGISLATURA - DISEGNI DI LEGGE E RELAZIONI - DOCUMENTI

## Camera dei Deputati - aree amministrative dei collegi uninominali 2005

codice comune / area sub comunale	nome comune	nome area sub comunale	popolazione censimento 2001	codice collegio camera 2005	denominazione Commissione Collegio camera 2005	popolazione censimento 1991	codice collegio camera 1993	nome collegio camera 1993
26079	Segusino		1980	52014	Feltre	2019	52014	Feltre
26002	Arcade		3440	52015	Montebelluna	3119	52015	Montebelluna
26003	Asolo		7605	52015	Montebelluna	6651	52015	Montebelluna
26004	Borso del Grappa		4935	52015	Montebelluna	3932	52015	Montebelluna
26006	Caerano di San Marco		7027	52015	Montebelluna	6641	52015	Montebelluna
26011	Castelcuoco		1871	52015	Montebelluna	1693	52015	Montebelluna
26023	Cornuda		5730	52015	Montebelluna	5313	52015	Montebelluna
26024	Crespino del Grappa		4328	52015	Montebelluna	3902	52015	Montebelluna
26025	Crocetta del Montello		5709	52015	Montebelluna	5662	52015	Montebelluna
26029	Fonte		5479	52015	Montebelluna	4683	52015	Montebelluna
26032	Giavera del Montello		4318	52015	Montebelluna	3806	52015	Montebelluna
26039	Maser		4846	52015	Montebelluna	4730	52015	Montebelluna
26045	Montebelluna		1428	52015	Montebelluna	1381	52015	Montebelluna
26046	Montebelluna		27539	52015	Montebelluna	25186	52015	Montebelluna
26050	Nervesa della Battaglia		6653	52015	Montebelluna	6401	52015	Montebelluna
26054	Paderno del Grappa		2002	52015	Montebelluna	1713	52015	Montebelluna
26059	Ponzano Veneto		9783	52015	Montebelluna	7542	52015	Montebelluna
26062	Povegliano		4109	52015	Montebelluna	3514	52015	Montebelluna
26077	San Zenone degli Ezzelini		6506	52015	Montebelluna	5386	52015	Montebelluna
26085	Trevignano		9074	52015	Montebelluna	8254	52015	Montebelluna
26093	Volpago del Montello		9084	52015	Montebelluna	8548	52015	Montebelluna



## XIV LEGISLATURA - DISEGNI DI LEGGE E RELAZIONI - DOCUMENTI

Camera dei Deputati - aree amministrative dei collegi uninominali 2005

codice comune / area sub comunale	nome comune	nome area sub comunale	popolazione censimento 2001	codice collegio camera 2005	denominazione Commissione Collegio camera 2005	popolazione censimento 1991	codice collegio camera 1993	nome collegio camera 1993
<b>Circonscrizione IX Friuli-Venezia Giulia</b>								
32006004	Trieste	Cologna-Scorcola	15908	60001	Trieste centro	17770	60001	Trieste centro
32006005	Trieste	Città Nuova-Barriera Nuova	15141	60001	Trieste centro	16849	60001	Trieste centro
32006006	Trieste	San Vito-Città Vecchia	19842	60001	Trieste centro	22148	60001	Trieste centro
32006007	Trieste	Barriera Vecchia	28042	60001	Trieste centro	29316	60001	Trieste centro
32006009	Trieste	Chiadino-San Luigi	19301	60001	Trieste centro	21795	60001	Trieste centro
32006010	Trieste	San Giacomo	21659	60001	Trieste centro	23297	60001	Trieste centro
32001	Duino-Aurisina		8765	60002	Trieste - Muggia	8501	60002	Trieste - Muggia
32002	Monrupino		868	60002	Trieste - Muggia	847	60002	Trieste - Muggia
32003	Muggia		13306	60002	Trieste - Muggia	13214	60002	Trieste - Muggia
32004	San Dorligo della Valle		5927	60002	Trieste - Muggia	5956	60002	Trieste - Muggia
32005	Sgonico		2185	60002	Trieste - Muggia	2207	60002	Trieste - Muggia
32006001	Trieste	Alipiano Ovest	3724	60002	Trieste - Muggia	3963	60002	Trieste - Muggia
32006002	Trieste	Alipiano Est	9992	60002	Trieste - Muggia	10196	60002	Trieste - Muggia
32006003	Trieste	Roiano-Gretta-Barcola	21178	60002	Trieste - Muggia	22858	60002	Trieste - Muggia
32006008	Trieste	San Giovanni	11678	60002	Trieste - Muggia	12896	60002	Trieste - Muggia
32006011	Trieste	Servola-Chiarbola	18010	60002	Trieste - Muggia	20266	60002	Trieste - Muggia
32006012	Trieste	Sergio	26709	60002	Trieste - Muggia	29746	60002	Trieste - Muggia
31001	Capriva del Friuli		1613	60003	Gorizia	1574	60003	Gorizia
31002	Comons		7449	60003	Gorizia	7553	60003	Gorizia
31003	Doberdò del Lago		1410	60003	Gorizia	1422	60003	Gorizia
31004	Dolegna del Collio		435	60003	Gorizia	520	60003	Gorizia
31005	Farra d'Isonzo		1712	60003	Gorizia	1647	60003	Gorizia
31006	Fogliano Redipuglia		2706	60003	Gorizia	2735	60003	Gorizia
31007	Gorizia		35667	60003	Gorizia	38505	60003	Gorizia
31008	Gradisca d'Isonzo		6451	60003	Gorizia	6445	60003	Gorizia
31010	Mariano del Friuli		1530	60003	Gorizia	1622	60003	Gorizia
31011	Medea		937	60003	Gorizia	839	60003	Gorizia
31012	Montalcone		26393	60003	Gorizia	27223	60003	Gorizia
31013	Moraro		694	60003	Gorizia	734	60003	Gorizia
31014	Mossa		1643	60003	Gorizia	1554	60003	Gorizia
31015	Romans d'Isonzo		3604	60003	Gorizia	3387	60003	Gorizia
31016	Ronchi dei Legionari		11121	60003	Gorizia	9900	60003	Gorizia
31017	Sagrado		2087	60003	Gorizia	1961	60003	Gorizia

## XIV LEGISLATURA - DISEGNI DI LEGGE E RELAZIONI - DOCUMENTI

Camera dei Deputati - aree amministrative dei collegi uninominali 2005

codice comune / area sub comunale	nome comune	nome area sub comunale	popolazione censimento 2001	codice collegio camera 2005	denominazione Commissione Collegio camera 2005	popolazione censimento 1991	codice collegio camera 1993	nome collegio camera 1993
31018	San Canzian d'Isonzo		5808	60003	Gorizia	5860	60003	Gorizia
31019	San Floriano del Collio		821	60003	Gorizia	835	60003	Gorizia
31020	San Lorenzo Isontino		1412	60003	Gorizia	1372	60003	Gorizia
31021	San Pier d'Isonzo		1892	60003	Gorizia	1822	60003	Gorizia
31022	Savogna d'Isonzo		1722	60003	Gorizia	1767	60003	Gorizia
31023	Staranzano		6642	60003	Gorizia	5980	60003	Gorizia
31024	Turriaco		2437	60003	Gorizia	2163	60003	Gorizia
31025	Villesse		1577	60003	Gorizia	1626	60003	Gorizia
30001	Aiello del Friuli		2180	60004	Cervignano del Friuli	2220	60004	Cervignano del Friuli
30004	Aquileia		3329	60004	Cervignano del Friuli	3385	60004	Cervignano del Friuli
30008	Bagnaria Arsa		3428	60004	Cervignano del Friuli	3412	60004	Cervignano del Friuli
30011	Bicinicco		1832	60004	Cervignano del Friuli	1779	60004	Cervignano del Friuli
30017	Campolongo al Torre		716	60004	Cervignano del Friuli	712	60004	Cervignano del Friuli
30018	Carlino		2822	60004	Cervignano del Friuli	2688	60004	Cervignano del Friuli
30023	Cervignano del Friuli		12421	60004	Cervignano del Friuli	11999	60004	Cervignano del Friuli
30024	Chiopris-Viscone		659	60004	Cervignano del Friuli	651	60004	Cervignano del Friuli
30038	Fluricello		4297	60004	Cervignano del Friuli	4461	60004	Cervignano del Friuli
30044	Gonars		4639	60004	Cervignano del Friuli	4570	60004	Cervignano del Friuli
30046	Latisana		11896	60004	Cervignano del Friuli	11015	60004	Cervignano del Friuli
30049	Lignano Sabbiadoro		5983	60004	Cervignano del Friuli	5695	60004	Cervignano del Friuli
30056	Marano Lagunare		2048	60004	Cervignano del Friuli	2197	60004	Cervignano del Friuli
30064	Muzzana del Turignano		2660	60004	Cervignano del Friuli	2612	60004	Cervignano del Friuli
30069	Palazzolo dello Stella		3036	60004	Cervignano del Friuli	3238	60004	Cervignano del Friuli
30070	Palmanova		5340	60004	Cervignano del Friuli	5483	60004	Cervignano del Friuli
30075	Poenia		2577	60004	Cervignano del Friuli	2558	60004	Cervignano del Friuli
30077	Porpetto		2683	60004	Cervignano del Friuli	2665	60004	Cervignano del Friuli
30082	Preconico		1508	60004	Cervignano del Friuli	1585	60004	Cervignano del Friuli
30096	Rivignano		4015	60004	Cervignano del Friuli	3938	60004	Cervignano del Friuli
30097	Ronchis		1966	60004	Cervignano del Friuli	1929	60004	Cervignano del Friuli
30098	Ruda		2968	60004	Cervignano del Friuli	2945	60004	Cervignano del Friuli
30100	San Giorgio di Nogaro		7314	60004	Cervignano del Friuli	7581	60004	Cervignano del Friuli
30104	Santa Maria la Longa		2313	60004	Cervignano del Friuli	2298	60004	Cervignano del Friuli
30105	San Vito al Torre		1300	60004	Cervignano del Friuli	1288	60004	Cervignano del Friuli
30115	Tapogliano		456	60004	Cervignano del Friuli	466	60004	Cervignano del Friuli

## XIV LEGISLATURA - DISEGNI DI LEGGE E RELAZIONI - DOCUMENTI

## Camera dei Deputati - aree amministrative dei collegi uninominali 2005

codice comune / area sub comunale	nome comune	nome area sub comunale	popolazione censimento 2001	codice collegio camera 2005	denominazione Commissione Collegio camera 2005	popolazione censimento 1991	codice collegio camera 1993	nome collegio camera 1993
30119	Teor		1996	60004	Cervignano del Friuli	1954	60004	Cervignano del Friuli
30120	Terzo d'Aquileia		2661	60004	Cervignano del Friuli	2515	60004	Cervignano del Friuli
30123	Torviscosa		3230	60004	Cervignano del Friuli	3402	60004	Cervignano del Friuli
30128	Trivignano Udinese		1706	60004	Cervignano del Friuli	1704	60004	Cervignano del Friuli
30134	Villa Vicentina		1342	60004	Cervignano del Friuli	1159	60004	Cervignano del Friuli
30135	Visco		697	60004	Cervignano del Friuli	689	60004	Cervignano del Friuli
31009	Grado		8728	60004	Cervignano del Friuli	9073	60004	Cervignano del Friuli
30118	Tavagnacco		12374	60005	Udine	11430	60005	Udine
30129	Udine		95030	60005	Udine	99189	60005	Udine
30002	Amaro		751	60006	Gemona del Friuli - Spilimbergo	752	60006	Gemona del Friuli
30003	Ampezzo		1161	60006	Gemona del Friuli - Spilimbergo	1287	60006	Gemona del Friuli
30005	Arta Terme		2234	60006	Gemona del Friuli - Spilimbergo	2236	60006	Gemona del Friuli
30006	Artegna		2904	60006	Gemona del Friuli - Spilimbergo	2839	60006	Gemona del Friuli
30012	Bordano		786	60006	Gemona del Friuli - Spilimbergo	782	60006	Gemona del Friuli
30013	Buja		6674	60006	Gemona del Friuli - Spilimbergo	6608	60006	Gemona del Friuli
30021	Cavazzo Carnico		1140	60006	Gemona del Friuli - Spilimbergo	1097	60006	Gemona del Friuli
30022	Cervento		771	60006	Gemona del Friuli - Spilimbergo	817	60006	Gemona del Friuli
30025	Chiusaforte		815	60006	Gemona del Friuli - Spilimbergo	962	60006	Gemona del Friuli
30029	Comeglians		637	60006	Gemona del Friuli - Spilimbergo	738	60006	Gemona del Friuli
30033	Dogna		259	60006	Gemona del Friuli - Spilimbergo	299	60006	Gemona del Friuli
30035	Enemonzo		1347	60006	Gemona del Friuli - Spilimbergo	1384	60006	Gemona del Friuli
30040	Forni Avoltri		735	60006	Gemona del Friuli - Spilimbergo	817	60006	Gemona del Friuli
30041	Forni di Sopra		1123	60006	Gemona del Friuli - Spilimbergo	1209	60006	Gemona del Friuli
30042	Forni di Sotto		716	60006	Gemona del Friuli - Spilimbergo	761	60006	Gemona del Friuli
30043	Gemona del Friuli		11070	60006	Gemona del Friuli - Spilimbergo	11316	60006	Gemona del Friuli
30047	Lauro		877	60006	Gemona del Friuli - Spilimbergo	1114	60006	Gemona del Friuli
30050	Ligosullo		195	60006	Gemona del Friuli - Spilimbergo	211	60006	Gemona del Friuli
30054	Malborghetto Valbruna		1036	60006	Gemona del Friuli - Spilimbergo	1014	60006	Gemona del Friuli
30059	Moggio Udinese		2095	60006	Gemona del Friuli - Spilimbergo	2092	60006	Gemona del Friuli
30061	Montenars		536	60006	Gemona del Friuli - Spilimbergo	607	60006	Gemona del Friuli
30066	Osoppo		2889	60006	Gemona del Friuli - Spilimbergo	2701	60006	Gemona del Friuli
30067	Ovaro		2220	60006	Gemona del Friuli - Spilimbergo	2404	60006	Gemona del Friuli
30071	Paluzza		2597	60006	Gemona del Friuli - Spilimbergo	3030	60006	Gemona del Friuli
30073	Paularo		2907	60006	Gemona del Friuli - Spilimbergo	3207	60006	Gemona del Friuli

## XIV LEGISLATURA - DISEGNI DI LEGGE E RELAZIONI - DOCUMENTI

Camera dei Deputati - aree amministrative dei collegi uninominali 2005

codice comune / area sub comunale	nome comune	nome area sub comunale	popolazione censimento 2001	codice collegio camera 2005	denominazione Commissione Collegio camera 2005	popolazione censimento 1991	codice collegio camera 1993	nome collegio camera 1993
30076	Pontebba		1768	60006	Gemona del Friuli - Spilimbergo	2206	60006	Gemona del Friuli
30081	Prato Carnico		1065	60006	Gemona del Friuli - Spilimbergo	1218	60006	Gemona del Friuli
30084	Preone		294	60006	Gemona del Friuli - Spilimbergo	310	60006	Gemona del Friuli
30088	Ravascletto		642	60006	Gemona del Friuli - Spilimbergo	746	60006	Gemona del Friuli
30089	Raveo		490	60006	Gemona del Friuli - Spilimbergo	525	60006	Gemona del Friuli
30092	Resia		1285	60006	Gemona del Friuli - Spilimbergo	1318	60006	Gemona del Friuli
30093	Resiutta		354	60006	Gemona del Friuli - Spilimbergo	405	60006	Gemona del Friuli
30094	Rigolato		641	60006	Gemona del Friuli - Spilimbergo	765	60006	Gemona del Friuli
30107	Sauris		414	60006	Gemona del Friuli - Spilimbergo	466	60006	Gemona del Friuli
30110	Socchieve		1023	60006	Gemona del Friuli - Spilimbergo	1064	60006	Gemona del Friuli
30112	Sutrio		1392	60006	Gemona del Friuli - Spilimbergo	1428	60006	Gemona del Friuli
30117	Tarvisio		5071	60006	Gemona del Friuli - Spilimbergo	5961	60006	Gemona del Friuli
30121	Tolmezzo		10611	60006	Gemona del Friuli - Spilimbergo	10616	60006	Gemona del Friuli
30124	Trasaghis		2490	60006	Gemona del Friuli - Spilimbergo	2677	60006	Gemona del Friuli
30125	Treppo Carnico		660	60006	Gemona del Friuli - Spilimbergo	744	60006	Gemona del Friuli
30131	Venzone		2300	60006	Gemona del Friuli - Spilimbergo	2328	60006	Gemona del Friuli
30132	Verzegnis		908	60006	Gemona del Friuli - Spilimbergo	943	60006	Gemona del Friuli
30133	Villa Santina		2194	60006	Gemona del Friuli - Spilimbergo	2141	60006	Gemona del Friuli
30136	Zuglio		642	60006	Gemona del Friuli - Spilimbergo	679	60006	Gemona del Friuli
30137	Forgaria nel Friuli		1907	60006	Gemona del Friuli - Spilimbergo	2011	60006	Gemona del Friuli
93002	Arba		1228	60006	Gemona del Friuli - Spilimbergo	1249	60006	Gemona del Friuli
93011	Castelnovo del Friuli		899	60006	Gemona del Friuli - Spilimbergo	890	60006	Gemona del Friuli
93012	Cavasso Nuovo		1408	60006	Gemona del Friuli - Spilimbergo	1423	60006	Gemona del Friuli
93016	Clauzetto		419	60006	Gemona del Friuli - Spilimbergo	529	60006	Gemona del Friuli
93020	Fanna		1516	60006	Gemona del Friuli - Spilimbergo	1462	60006	Gemona del Friuli
93024	Frisanco		650	60006	Gemona del Friuli - Spilimbergo	621	60006	Gemona del Friuli
93026	Meduno		1730	60006	Gemona del Friuli - Spilimbergo	1770	60006	Gemona del Friuli
93030	Pinzano al Tagliamento		1608	60006	Gemona del Friuli - Spilimbergo	1566	60006	Gemona del Friuli
93042	Sequals		2122	60006	Gemona del Friuli - Spilimbergo	1932	60006	Gemona del Friuli
93044	Spilimbergo		11087	60006	Gemona del Friuli - Spilimbergo	11068	60006	Gemona del Friuli
93045	Tramonti di Sopra		409	60006	Gemona del Friuli - Spilimbergo	550	60006	Gemona del Friuli
93046	Tramonti di Sotto		440	60006	Gemona del Friuli - Spilimbergo	544	60006	Gemona del Friuli
93047	Travesio		1767	60006	Gemona del Friuli - Spilimbergo	1823	60006	Gemona del Friuli
93049	Vito d'Asio		892	60006	Gemona del Friuli - Spilimbergo	989	60006	Gemona del Friuli

## XIV LEGISLATURA - DISEGNI DI LEGGE E RELAZIONI - DOCUMENTI

Camera dei Deputati - aree amministrative dei collegi uninominali 2005

codice comune / area sub comunale	nome comune	nome area sub comunale	popolazione censimento 2001	codice collegio camera 2005	denominazione Commissione Collegio camera 2005	popolazione censimento 1991	codice collegio camera 1993	nome collegio camera 1993
30009	Basiliano		4894	60007	Codroipo	5007	60007	Codroipo
30010	Bertolo		2542	60007	Codroipo	2564	60007	Codroipo
30014	Buttrio		3788	60007	Codroipo	3696	60007	Codroipo
30015	Camino al Tagliamento		1632	60007	Codroipo	1706	60007	Codroipo
30016	Campoformido		7244	60007	Codroipo	6728	60007	Codroipo
30020	Castions di Strada		3725	60007	Codroipo	3795	60007	Codroipo
30027	Codroipo		14421	60007	Codroipo	14234	60007	Codroipo
30030	Corno di Rosazzo		3308	60007	Codroipo	3193	60007	Codroipo
30048	Lestizza		3890	60007	Codroipo	4016	60007	Codroipo
30055	Manzano		6827	60007	Codroipo	7269	60007	Codroipo
30057	Marignacco		5405	60007	Codroipo	5263	60007	Codroipo
30058	Mereto di Tomba		2697	60007	Codroipo	2862	60007	Codroipo
30062	Montegliano		4890	60007	Codroipo	4768	60007	Codroipo
30072	Pasian di Prato		8708	60007	Codroipo	8242	60007	Codroipo
30074	Pavia di Udine		5477	60007	Codroipo	5422	60007	Codroipo
30079	Pozzuolo del Friuli		6311	60007	Codroipo	6194	60007	Codroipo
30080	Pradamano		2960	60007	Codroipo	2846	60007	Codroipo
30083	Premariacco		4001	60007	Codroipo	3784	60007	Codroipo
30101	San Giovanni al Natisone		5735	60007	Codroipo	5629	60007	Codroipo
30109	Sedegliano		3852	60007	Codroipo	3978	60007	Codroipo
30114	Talmassons		4114	60007	Codroipo	4152	60007	Codroipo
30130	Varmo		2892	60007	Codroipo	3012	60007	Codroipo
30007	Attimis		1833	60008	Civdale del Friuli	1754	60008	Civdale del Friuli
30019	Cassacco		2849	60008	Civdale del Friuli	2859	60008	Civdale del Friuli
30026	Civdale del Friuli		11373	60008	Civdale del Friuli	11215	60008	Civdale del Friuli
30028	Colloredo di Monte Albano		2154	60008	Civdale del Friuli	2251	60008	Civdale del Friuli
30031	Coseano		2214	60008	Civdale del Friuli	2205	60008	Civdale del Friuli
30032	Dignano		2326	60008	Civdale del Friuli	2549	60008	Civdale del Friuli
30034	Drenchia		197	60008	Civdale del Friuli	255	60008	Civdale del Friuli
30036	Faedis		3070	60008	Civdale del Friuli	3013	60008	Civdale del Friuli
30037	Fagnana		6035	60008	Civdale del Friuli	5949	60008	Civdale del Friuli
30039	Faibano		1183	60008	Civdale del Friuli	1233	60008	Civdale del Friuli
30045	Grimacco		488	60008	Civdale del Friuli	591	60008	Civdale del Friuli
30051	Lusevera		788	60008	Civdale del Friuli	781	60008	Civdale del Friuli

## XIV LEGISLATURA - DISEGNI DI LEGGE E RELAZIONI - DOCUMENTI

Camera dei Deputati - aree amministrative dei collegi uninominali 2005

codice comune / area sub comunale	nome comune	nome area sub comunale	popolazione censimento 2001	codice collegio camera 2005	denominazione Commissione Collegio camera 2005	popolazione censimento 1991	codice collegio camera 1993	nome collegio camera 1993
30052	Magliano in Riviera		2288	60008	Civdale del Friuli	2239	60008	Civdale del Friuli
30053	Majano		5877	60008	Civdale del Friuli	5835	60008	Civdale del Friuli
30060	Molimacco		1557	60008	Civdale del Friuli	1408	60008	Civdale del Friuli
30063	Moruzzo		2170	60008	Civdale del Friuli	2128	60008	Civdale del Friuli
30065	Nimis		2825	60008	Civdale del Friuli	2788	60008	Civdale del Friuli
30068	Pagnacco		4606	60008	Civdale del Friuli	4255	60008	Civdale del Friuli
30078	Povoletto		5276	60008	Civdale del Friuli	5241	60008	Civdale del Friuli
30085	Prepotto		899	60008	Civdale del Friuli	985	60008	Civdale del Friuli
30086	Pulfero		1202	60008	Civdale del Friuli	1398	60008	Civdale del Friuli
30087	Ragogna		3006	60008	Civdale del Friuli	3011	60008	Civdale del Friuli
30090	Reana del Rojale		4726	60008	Civdale del Friuli	4823	60008	Civdale del Friuli
30091	Remanzacco		5547	60008	Civdale del Friuli	5051	60008	Civdale del Friuli
30095	Rive d'Arcano		2284	60008	Civdale del Friuli	2338	60008	Civdale del Friuli
30099	San Daniele del Friuli		7893	60008	Civdale del Friuli	7439	60008	Civdale del Friuli
30102	San Leonardo		1169	60008	Civdale del Friuli	1128	60008	Civdale del Friuli
30103	San Pietro al Natisone		2155	60008	Civdale del Friuli	2173	60008	Civdale del Friuli
30106	San Vito di Fagagna		1617	60008	Civdale del Friuli	1586	60008	Civdale del Friuli
30108	Savogna		659	60008	Civdale del Friuli	786	60008	Civdale del Friuli
30111	Stregna		456	60008	Civdale del Friuli	538	60008	Civdale del Friuli
30113	Taipana		715	60008	Civdale del Friuli	777	60008	Civdale del Friuli
30116	Tarcento		8716	60008	Civdale del Friuli	8442	60008	Civdale del Friuli
30122	Torreano		2266	60008	Civdale del Friuli	2259	60008	Civdale del Friuli
30126	Treppo Grande		1754	60008	Civdale del Friuli	1704	60008	Civdale del Friuli
30127	Tricesimo		7305	60008	Civdale del Friuli	6861	60008	Civdale del Friuli
93001	Andreis		323	60009	Sacile	393	60009	Sacile
93004	Aviano		8225	60009	Sacile	8086	60009	Sacile
93005	Azzano Decimo		12880	60009	Sacile	11949	60009	Sacile
93006	Barcis		306	60009	Sacile	350	60009	Sacile
93007	Brugnera		8112	60009	Sacile	7889	60009	Sacile
93008	Budoia		2147	60009	Sacile	2024	60009	Sacile
93009	Caneva		6323	60009	Sacile	6218	60009	Sacile
93013	Chions		4523	60009	Sacile	4055	60009	Sacile
93014	Cimolais		465	60009	Sacile	489	60009	Sacile
93015	Claut		1181	60009	Sacile	1327	60009	Sacile

## XIV LEGISLATURA - DISEGNI DI LEGGE E RELAZIONI - DOCUMENTI

Camera dei Deputati - aree amministrative dei collegi uninominali 2005

codice comune / area sub comunale	nome comune	nome area sub comunale	popolazione censimento 2001	codice collegio camera 2005	denominazione Commissione Collegio camera 2005	popolazione censimento 1991	codice collegio camera 1993	nome collegio camera 1993
93019	Erto e Casso		424	60009	Sacile	405	60009	Sacile
93022	Fontanafredda		9515	60009	Sacile	9037	60009	Sacile
93025	Maniago		11708	60009	Sacile	10490	60009	Sacile
93027	Montereale Valcellina		4656	60009	Sacile	4521	60009	Sacile
93029	Pasiano di Pordenone		7422	60009	Sacile	6731	60009	Sacile
93031	Polcenigo		3127	60009	Sacile	3177	60009	Sacile
93034	Prata di Pordenone		6964	60009	Sacile	6625	60009	Sacile
93035	Pravissdomini		2576	60009	Sacile	2351	60009	Sacile
93036	Roveredo in Piano		4853	60009	Sacile	4249	60009	Sacile
93037	Sacile		18215	60009	Sacile	16759	60009	Sacile
93038	San Giorgio della Richinvelda		4316	60009	Sacile	4474	60009	Sacile
93040	San Quirino		3816	60009	Sacile	3809	60009	Sacile
93043	Sesto al Reghena		5311	60009	Sacile	5183	60010	Pordenone
93050	Vivaro		1272	60009	Sacile	1161	60009	Sacile
93052	Vapnt		1372	60009	Sacile	1369	60009	Sacile
93003	Arzene		1608	60010	Pordenone	1520	60010	Pordenone
93010	Casarsa della Delizia		8135	60010	Pordenone	7625	60010	Pordenone
93017	Cordenons		16991	60010	Pordenone	15485	60010	Pordenone
93018	Cordovado		2518	60010	Pordenone	2441	60010	Pordenone
93021	Fiume Veneto		10221	60010	Pordenone	9332	60010	Pordenone
93028	Morsano al Tagliamento		2762	60010	Pordenone	2864	60010	Pordenone
93032	Porcia		13616	60010	Pordenone	13086	60010	Pordenone
93033	Pordenone		49122	60010	Pordenone	50192	60010	Pordenone
93039	San Martino al Tagliamento		1336	60010	Pordenone	1290	60010	Pordenone
93041	San Vito al Tagliamento		13316	60010	Pordenone	12511	60010	Pordenone
93048	Valvasone		1936	60010	Pordenone	1924	60010	Pordenone
93051	Zoppola		8430	60010	Pordenone	7460	60010	Pordenone

## XIV LEGISLATURA - DISEGNI DI LEGGE E RELAZIONI - DOCUMENTI

Camera dei Deputati - aree amministrative dei collegi uninominali 2005

codice comune / area sub comunale	nome comune	nome area sub comunale	popolazione censimento 2001	codice collegio camera 2005	denominazione Commissione Collegio camera 2005	popolazione censimento 1991	codice collegio camera 1993	nome collegio camera 1993
<b>Circoscrizione X Liguria</b>								
8001	Airole		456	70001	Sanremo	499	70001	Sanremo
8002	Apricale		578	70001	Sanremo	558	70001	Sanremo
8007	Bajardo		278	70001	Sanremo	364	70001	Sanremo
8008	Borghiera		10292	70001	Sanremo	11129	70001	Sanremo
8011	Camposso		5061	70001	Sanremo	4642	70001	Sanremo
8015	Castel Vittorio		397	70001	Sanremo	458	70001	Sanremo
8016	Ceriana		1305	70001	Sanremo	1290	70001	Sanremo
8029	Dolceacqua		1901	70001	Sanremo	1693	70001	Sanremo
8032	Isolabona		643	70001	Sanremo	636	70001	Sanremo
8038	Olivetta San Michele		238	70001	Sanremo	301	70001	Sanremo
8039	Ospedaletti		3351	70001	Sanremo	3591	70001	Sanremo
8040	Perinaldo		873	70001	Sanremo	856	70001	Sanremo
8043	Pigna		935	70001	Sanremo	1055	70001	Sanremo
8051	Rocchetta Nervina		259	70001	Sanremo	276	70001	Sanremo
8053	San Biagio della Cima		1175	70001	Sanremo	1061	70001	Sanremo
8055	Sanremo		50608	70001	Sanremo	56003	70001	Sanremo
8057	Seborga		340	70001	Sanremo	352	70001	Sanremo
8058	Soldano		837	70001	Sanremo	695	70001	Sanremo
8062	Vallebona		1087	70001	Sanremo	929	70001	Sanremo
8063	Valecrosia		7182	70001	Sanremo	7464	70001	Sanremo
8065	Ventimiglia		24665	70001	Sanremo	25308	70001	Sanremo
8003	Aquila di Arroscia		211	70002	Imperia	230	70002	Imperia
8004	Armo		129	70002	Imperia	139	70002	Imperia
8005	Aurigo		346	70002	Imperia	390	70002	Imperia
8006	Badalucco		1264	70002	Imperia	1351	70002	Imperia
8009	Borghetto d'Arroscia		494	70002	Imperia	587	70002	Imperia
8010	Borgomaro		842	70002	Imperia	934	70002	Imperia
8012	Caravonica		309	70002	Imperia	291	70002	Imperia
8013	Carpasio		185	70002	Imperia	181	70002	Imperia
8014	Castellaro		1044	70002	Imperia	860	70002	Imperia
8017	Cervo		1195	70002	Imperia	1258	70002	Imperia
8018	Cesio		241	70002	Imperia	240	70002	Imperia
8019	Chiusanico		612	70002	Imperia	592	70002	Imperia



## XIV LEGISLATURA - DISEGNI DI LEGGE E RELAZIONI - DOCUMENTI

Camera dei Deputati - aree amministrative dei collegi uninominali 2005

codice comune / area sub comunale	nome comune	nome area sub comunale	popolazione censimento 2001	codice collegio camera 2005	denominazione Commissione Collegio camera 2005	popolazione censimento 1991	codice collegio camera 1993	nome collegio camera 1993
8020	Chiusavecchia		476	70002	Imperia	408	70002	Imperia
8021	Cipressa		1157	70002	Imperia	1119	70002	Imperia
8022	Civezza		536	70002	Imperia	462	70002	Imperia
8023	Cosio di Arroscia		280	70002	Imperia	359	70002	Imperia
8024	Costarainera		718	70002	Imperia	639	70002	Imperia
8025	Diano Arentino		606	70002	Imperia	518	70002	Imperia
8026	Diano Castello		1885	70002	Imperia	1506	70002	Imperia
8027	Diano Marina		6159	70002	Imperia	6067	70002	Imperia
8028	Diano San Pietro		1022	70002	Imperia	991	70002	Imperia
8030	Dolcedo		1193	70002	Imperia	1117	70002	Imperia
8031	Imperia		39458	70002	Imperia	40708	70002	Imperia
8033	Lucinasco		274	70002	Imperia	260	70002	Imperia
8034	Mendatica		245	70002	Imperia	271	70002	Imperia
8035	Molini di Triora		695	70002	Imperia	726	70002	Imperia
8036	Montalto Ligure		388	70002	Imperia	432	70002	Imperia
8037	Montegrosso Pian Latte		140	70002	Imperia	148	70002	Imperia
8041	Pietrabruna		560	70002	Imperia	577	70002	Imperia
8042	Pieve di Teco		1336	70002	Imperia	1482	70002	Imperia
8044	Pompeliana		831	70002	Imperia	729	70002	Imperia
8045	Pontedassio		2002	70002	Imperia	1651	70002	Imperia
8046	Pornassio		651	70002	Imperia	635	70002	Imperia
8047	Prelà		480	70002	Imperia	526	70002	Imperia
8048	Ranzo		532	70002	Imperia	591	70002	Imperia
8049	Rezzo		393	70002	Imperia	461	70002	Imperia
8050	Riva Ligure		2747	70002	Imperia	3057	70002	Imperia
8052	San Bartolomeo al Mare		2964	70002	Imperia	2887	70002	Imperia
8054	San Lorenzo al Mare		1402	70002	Imperia	1378	70002	Imperia
8056	Santo Stefano al Mare		2073	70002	Imperia	2156	70002	Imperia
8059	Taggia		12908	70002	Imperia	13701	70002	Imperia
8060	Terzorio		214	70002	Imperia	217	70002	Imperia
8061	Triora		408	70002	Imperia	418	70002	Imperia
8064	Vasia		440	70002	Imperia	453	70002	Imperia
8066	Vessalico		297	70002	Imperia	291	70002	Imperia
8067	Villa Faraldi		435	70002	Imperia	433	70002	Imperia

## XIV LEGISLATURA - DISEGNI DI LEGGE E RELAZIONI - DOCUMENTI

Camera dei Deputati - aree amministrative dei collegi uninominali 2005

codice comune / area sub comunale	nome comune	nome area sub comunale comunale	popolazione censimento 2001	codice collegio camera 2005	denominazione Commissione Collegio camera 2005	popolazione censimento 1991	codice collegio camera 1993	nome collegio camera 1993
9001	Alasio		10449	70002	Imperia	11574	70002	Imperia
9006	Andora		6767	70002	Imperia	6564	70002	Imperia
9033	Laigueglia		2173	70002	Imperia	2417	70002	Imperia
9059	Stellanello		764	70002	Imperia	633	70002	Imperia
9060	Testico		200	70002	Imperia	202	70002	Imperia
9002	Albenga		22690	70003	Albenga	21934	70003	Albenga
9005	Altare		2211	70003	Albenga	2448	70003	Albenga
9007	Arnasco		563	70003	Albenga	477	70003	Albenga
9008	Balestrino		535	70003	Albenga	529	70003	Albenga
9009	Bardineto		634	70003	Albenga	680	70003	Albenga
9010	Bergeggi		1147	70003	Albenga	987	70003	Albenga
9011	Boissano		2061	70003	Albenga	1835	70003	Albenga
9012	Borghetto Santo Spirito		5075	70003	Albenga	5338	70003	Albenga
9013	Borgio Verezzi		2095	70003	Albenga	2297	70003	Albenga
9014	Bormida		453	70003	Albenga	505	70003	Albenga
9016	Calice Ligure		1461	70003	Albenga	1346	70003	Albenga
9017	Calizzano		1583	70003	Albenga	1574	70003	Albenga
9018	Carcare		5662	70003	Albenga	5684	70003	Albenga
9019	Casanova Lerrone		766	70003	Albenga	814	70003	Albenga
9020	Castelbianco		287	70003	Albenga	265	70003	Albenga
9021	Castelvecchio di Rocca Barbena		194	70003	Albenga	216	70003	Albenga
9023	Cengio		3777	70003	Albenga	4298	70003	Albenga
9024	Ceriale		5277	70003	Albenga	5291	70003	Albenga
9025	Cisano sul Neva		1568	70003	Albenga	1365	70003	Albenga
9026	Cosseria		1034	70003	Albenga	974	70003	Albenga
9028	Erlì		244	70003	Albenga	269	70003	Albenga
9029	Finale Ligure		11845	70003	Albenga	12672	70003	Albenga
9030	Garfenda		957	70003	Albenga	748	70003	Albenga
9031	Giustenice		895	70003	Albenga	815	70003	Albenga
9034	Loano		10567	70003	Albenga	11216	70003	Albenga
9035	Magliolo		709	70003	Albenga	533	70003	Albenga
9036	Mallare		1293	70003	Albenga	1232	70003	Albenga
9037	Massimino		130	70003	Albenga	151	70003	Albenga
9038	Millesimo		3250	70003	Albenga	3442	70003	Albenga

## XIV LEGISLATURA - DISEGNI DI LEGGE E RELAZIONI - DOCUMENTI

Camera dei Deputati - aree amministrative dei collegi uninominali 2005

codice comune / area sub comunale	nome comune	nome area sub comunale	popolazione censimento 2001	codice collegio camera 2005	denominazione Commissione Collegio camera 2005	popolazione censimento 1991	codice collegio camera 1993	nome collegio camera 1993
9040	Muriato		871	70003	Albenga	892	70003	Albenga
9041	Nasino		224	70003	Albenga	249	70003	Albenga
9042	Noli		2946	70003	Albenga	2997	70003	Albenga
9043	Onzo		223	70003	Albenga	229	70003	Albenga
9044	Orco Feglino		814	70003	Albenga	824	70003	Albenga
9045	Ottovero		1090	70003	Albenga	934	70003	Albenga
9046	Osiglia		470	70003	Albenga	504	70003	Albenga
9047	Pallare		934	70003	Albenga	932	70003	Albenga
9049	Pietra Ligure		8591	70003	Albenga	9566	70003	Albenga
9050	Plodio		550	70003	Albenga	540	70003	Albenga
9053	Rialto		542	70003	Albenga	520	70003	Albenga
9054	Rocavignale		710	70003	Albenga	728	70003	Albenga
9057	Spotorno		3803	70003	Albenga	4264	70003	Albenga
9061	Toirano		2089	70003	Albenga	1806	70003	Albenga
9062	Tovo San Giacomo		2165	70003	Albenga	1838	70003	Albenga
9066	Vendone		431	70003	Albenga	359	70003	Albenga
9067	Vezzè Porfio		690	70003	Albenga	544	70003	Albenga
9068	Vilanova d'Albenga		1981	70003	Albenga	1681	70003	Albenga
9069	Zucarello		289	70003	Albenga	300	70003	Albenga
9003	Albissola Marina		5623	70004	Savona	5945	70004	Savona
9004	Albisola Superiore		10921	70004	Savona	11879	70004	Savona
9015	Cairo Montenotte		13419	70004	Savona	13811	70004	Savona
9022	Celle Ligure		5307	70004	Savona	5312	70004	Savona
9027	Dego		1948	70004	Savona	1938	70004	Savona
9032	Giussalla		425	70004	Savona	461	70004	Savona
9039	Miglia		561	70004	Savona	588	70004	Savona
9048	Piana Crixia		816	70004	Savona	838	70004	Savona
9051	Pontinvrea		822	70004	Savona	759	70004	Savona
9052	Quiliano		7032	70004	Savona	7361	70004	Savona
9055	Sassello		1765	70004	Savona	1822	70004	Savona
9056	Savona		59907	70004	Savona	67177	70004	Savona
9058	Stella		2935	70004	Savona	2587	70004	Savona
9063	Urbe		869	70004	Savona	820	70004	Savona
9064	Vado Ligure		7991	70004	Savona	8087	70004	Savona

## XIV LEGISLATURA - DISEGNI DI LEGGE E RELAZIONI - DOCUMENTI

Camera dei Deputati - aree amministrative dei collegi uninominali 2005

codice comune / area sub comunale	nome comune	nome area sub comunale	popolazione censimento 2001	codice collegio camera 2005	denominazione Commissione Collegio camera 2005	popolazione censimento 1991	codice collegio camera 1993	nome collegio camera 1993
9065	Varazze		13458	70005	Genova - Varazze	14230	70005	Genova - Varazze
10001	Arenzano		11431	70005	Genova - Varazze	11181	70005	Genova - Varazze
10008	Campo Ligure		3170	70005	Genova - Varazze	3369	70005	Genova - Varazze
10017	Cogoleto		9095	70005	Genova - Varazze	9422	70005	Genova - Varazze
10032	Masone		4080	70005	Genova - Varazze	4296	70005	Genova - Varazze
10033	Mele		2634	70005	Genova - Varazze	2764	70005	Genova - Varazze
10051	Rossiglione		3077	70005	Genova - Varazze	3468	70005	Genova - Varazze
10061	Tiglieto		613	70005	Genova - Varazze	595	70005	Genova - Varazze
10025001	Genova	Crevari	1378	70005	Genova - Varazze	1561	70005	Genova - Varazze
10025002	Genova	Voltri	12271	70005	Genova - Varazze	14016	70005	Genova - Varazze
10025003	Genova	Ca' Nuova	6949	70005	Genova - Varazze	7694	70005	Genova - Varazze
10025004	Genova	Palmaro	7948	70005	Genova - Varazze	8919	70005	Genova - Varazze
10025005	Genova	Pra'	7625	70005	Genova - Varazze	8781	70005	Genova - Varazze
10025006	Genova	Castelluccio	5636	70005	Genova - Varazze	6312	70005	Genova - Varazze
10025007	Genova	Pegli	17599	70005	Genova - Varazze	18852	70005	Genova - Varazze
10025008	Genova	Multedo	5026	70005	Genova - Varazze	4675	70005	Genova - Varazze
10025009	Genova	Sestri	19083	70006	Genova - Sestri	21110	70006	Genova - Sestri
10025010	Genova	San Giovanni Battista	15353	70006	Genova - Sestri	17596	70006	Genova - Sestri
10025011	Genova	Calcinara	10958	70006	Genova - Sestri	12415	70006	Genova - Sestri
10025012	Genova	Borzoli Ovest	2355	70006	Genova - Sestri	2430	70006	Genova - Sestri
10025013	Genova	Borzoli Est	2606	70006	Genova - Sestri	2984	70006	Genova - Sestri
10025022	Genova	Cornigliano	13570	70006	Genova - Sestri	15472	70006	Genova - Sestri
10025023	Genova	Campi	1109	70006	Genova - Sestri	1196	70006	Genova - Sestri
10025024	Genova	Campasso	8678	70006	Genova - Sestri	9350	70006	Genova - Sestri
10025025	Genova	San Gaetano	9291	70006	Genova - Sestri	10371	70006	Genova - Sestri
10025026	Genova	Sampierdarena	7576	70006	Genova - Sestri	8782	70006	Genova - Sestri
10025027	Genova	Belvedere	9027	70006	Genova - Sestri	10158	70006	Genova - Sestri
10025028	Genova	San Bartolomeo	8943	70006	Genova - Sestri	10336	70006	Genova - Sestri
10025029	Genova	Angeli	11050	70006	Genova - Sestri	12836	70007	Genova - Campomorone
10025030	Genova	San Teodoro	10915	70006	Genova - Sestri	12188	70007	Genova - Campomorone
10009	Campomorone		7514	70007	Genova - Serra Riccò	8005	70007	Genova - Campomorone
10014	Ceranesi		3762	70007	Genova - Serra Riccò	3509	70007	Genova - Campomorone
10035	Mignanego		3515	70007	Genova - Serra Riccò	3417	70011	Rapallo
10055	Sant'Olcese		5983	70007	Genova - Serra Riccò	6478	70011	Rapallo

## XIV LEGISLATURA - DISEGNI DI LEGGE E RELAZIONI - DOCUMENTI

Camera dei Deputati - aree amministrative dei collegi uninominali 2005

codice comune / area sub comunale	nome comune	nome area sub comunale	popolazione censimento 2001	codice collegio camera 2005	denominazione Commissione Collegio camera 2005	popolazione censimento 1991	codice collegio camera 1993	nome collegio camera 1993
10058	Serra Riccò		7879	70007	Genova - Serra Riccò	7873	70011	Rapallo
10025014	Genova	Certosa	12451	70007	Genova - Serra Riccò	13925	70007	Genova - Campomorone
10025015	Genova	Rivarolo	9486	70007	Genova - Serra Riccò	10720	70007	Genova - Campomorone
10025016	Genova	Teglia	4688	70007	Genova - Serra Riccò	5245	70007	Genova - Campomorone
10025017	Genova	Begato	4946	70007	Genova - Serra Riccò	5413	70007	Genova - Campomorone
10025018	Genova	Bozaneto	13517	70007	Genova - Serra Riccò	15738	70007	Genova - Campomorone
10025019	Genova	Morego	1264	70007	Genova - Serra Riccò	1145	70007	Genova - Campomorone
10025020	Genova	San Quirico	3178	70007	Genova - Serra Riccò	3382	70007	Genova - Campomorone
10025021	Genova	Pontedecimo	8938	70007	Genova - Serra Riccò	9727	70007	Genova - Campomorone
10025031	Genova	Lagaccio	12615	70007	Genova - Serra Riccò	14583	70007	Genova - Campomorone
10025032	Genova	Oregina	13214	70007	Genova - Serra Riccò	15125	70007	Genova - Campomorone
10025033	Genova	Pre'	6401	70007	Genova - Serra Riccò	6815	70008	Genova - San Fruttuoso
10025036	Genova	San Nicola	9371	70007	Genova - Serra Riccò	10442	70008	Genova - San Fruttuoso
10025034	Genova	Maddalena	4962	70008	Genova - San Fruttuoso	5587	70008	Genova - San Fruttuoso
10025035	Genova	Molo	8635	70008	Genova - San Fruttuoso	10048	70008	Genova - San Fruttuoso
10025037	Genova	Castelletto	12512	70008	Genova - San Fruttuoso	13939	70008	Genova - San Fruttuoso
10025038	Genova	Manin	7744	70008	Genova - San Fruttuoso	8245	70008	Genova - San Fruttuoso
10025039	Genova	San Vincenzo	5417	70008	Genova - San Fruttuoso	5909	70008	Genova - San Fruttuoso
10025040	Genova	Carignano	7377	70008	Genova - San Fruttuoso	7723	70008	Genova - San Fruttuoso
10025041	Genova	Foce	5554	70008	Genova - San Fruttuoso	5905	70008	Genova - San Fruttuoso
10025042	Genova	Brignole	10586	70008	Genova - San Fruttuoso	11719	70008	Genova - San Fruttuoso
10025043	Genova	Sant'Agata	9797	70008	Genova - San Fruttuoso	10625	70008	Genova - San Fruttuoso
10025044	Genova	San Fruttuoso	27580	70008	Genova - San Fruttuoso	30981	70008	Genova - San Fruttuoso
10025061	Genova	San Martino	9704	70008	Genova - San Fruttuoso	10936	70010	Genova - Nervi
10025062	Genova	Albaro	9484	70008	Genova - San Fruttuoso	10527	70010	Genova - Nervi
10025063	Genova	San Giuliano	8765	70008	Genova - San Fruttuoso	9727	70010	Genova - Nervi
10025045	Genova	Quezzi	12057	70009	Genova - Parenzo	13618	70009	Genova - Parenzo
10025046	Genova	Fareggiano	9518	70009	Genova - Parenzo	10548	70009	Genova - Parenzo
10025047	Genova	Marassi	11283	70009	Genova - Parenzo	12671	70009	Genova - Parenzo
10025048	Genova	Fortè Quezzi	9683	70009	Genova - Parenzo	11090	70009	Genova - Parenzo
10025049	Genova	Parenzo	15130	70009	Genova - Parenzo	17317	70009	Genova - Parenzo
10025050	Genova	San Pantaleo	6205	70009	Genova - Parenzo	7076	70009	Genova - Parenzo
10025051	Genova	Montesignano	14471	70009	Genova - Parenzo	16142	70009	Genova - Parenzo
10025052	Genova	Sant'Eusebio	2922	70009	Genova - Parenzo	3186	70009	Genova - Parenzo

## XIV LEGISLATURA - DISEGNI DI LEGGE E RELAZIONI - DOCUMENTI

Camera dei Deputati - aree amministrative dei collegi uninominali 2005

codice comune / area sub comunale	nome comune	nome area sub comunale	popolazione censimento 2001	codice collegio camera 2005	denominazione Commissione Collegio camera 2005	popolazione censimento 1991	codice collegio camera 1993	nome collegio camera 1993
10025053	Genova	Molassana	9924	70009	Genova - Parenzo	10759	70009	Genova - Parenzo
10025054	Genova	Doria	4862	70009	Genova - Parenzo	5355	70009	Genova - Parenzo
10025055	Genova	Prato	5908	70009	Genova - Parenzo	6277	70009	Genova - Parenzo
10025056	Genova	Bavari	1032	70009	Genova - Parenzo	1143	70010	Genova - Nervi
10025057	Genova	San Desiderio	2102	70009	Genova - Parenzo	2278	70010	Genova - Nervi
10025058	Genova	Apparizione	2782	70009	Genova - Parenzo	2959	70010	Genova - Nervi
10025059	Genova	Borgo Ratti	9841	70009	Genova - Parenzo	11160	70010	Genova - Nervi
10025060	Genova	Chiappeto	6502	70009	Genova - Parenzo	7283	70010	Genova - Nervi
10002	Avegno		2151	70010	Genova - Rapallo	1986	70011	Rapallo
10004	Bogliasco		4613	70010	Genova - Rapallo	4553	70011	Rapallo
10007	Carnogli		5516	70010	Genova - Rapallo	6033	70011	Rapallo
10043	Pieve Ligure		2459	70010	Genova - Rapallo	2615	70011	Rapallo
10044	Portofino		529	70010	Genova - Rapallo	608	70011	Rapallo
10046	Rapallo		29159	70010	Genova - Rapallo	27370	70011	Rapallo
10047	Recco		10191	70010	Genova - Rapallo	10147	70011	Rapallo
10054	Santa Margherita Ligure		10405	70010	Genova - Rapallo	11077	70011	Rapallo
10060	Sori		4263	70010	Genova - Rapallo	4518	70011	Rapallo
10025064	Genova	Lido	6123	70010	Genova - Rapallo	6662	70010	Genova - Nervi
10025065	Genova	Puggia	5932	70010	Genova - Rapallo	6414	70010	Genova - Nervi
10025066	Genova	Sturla	8708	70010	Genova - Rapallo	9666	70010	Genova - Nervi
10025067	Genova	Quarto	8114	70010	Genova - Rapallo	9408	70010	Genova - Nervi
10025068	Genova	Quartara	5850	70010	Genova - Rapallo	6426	70010	Genova - Nervi
10025069	Genova	Castagna	8609	70010	Genova - Rapallo	8305	70010	Genova - Nervi
10025070	Genova	Quinto	8871	70010	Genova - Rapallo	9302	70010	Genova - Nervi
10025071	Genova	Nervi	10746	70010	Genova - Rapallo	11561	70010	Genova - Nervi
10003	Bargagli		2624	70011	Chiavari	2440	70011	Rapallo
10005	Borzonasca		2025	70011	Chiavari	2145	70012	Chiavari
10006	Busalla		5978	70011	Chiavari	6414	70011	Rapallo
10010	Carasco		3274	70011	Chiavari	3161	70012	Chiavari
10011	Casazza Ligure		5915	70011	Chiavari	5160	70012	Chiavari
10012	Casella		3060	70011	Chiavari	2909	70011	Rapallo
10013	Castiglione Chiavarese		1485	70011	Chiavari	1386	70012	Chiavari
10015	Chiavari		27476	70011	Chiavari	28584	70012	Chiavari
10016	Cicagna		2483	70011	Chiavari	2587	70012	Chiavari

## XIV LEGISLATURA - DISEGNI DI LEGGE E RELAZIONI - DOCUMENTI

Camera dei Deputati - aree amministrative dei collegi uninominali 2005

codice comune / area sub comunale	nome comune	nome area sub comunale	popolazione censimento 2001	codice collegio camera 2005	denominazione Commissione Collegio camera 2005	popolazione censimento 1991	codice collegio camera 1993	nome collegio camera 1993
10018	Cogorno		5296	70011	Chiavari	5351	70012	Chiavari
10019	Coreglia Ligure		256	70011	Chiavari	220	70012	Chiavari
10020	Crocefieschi		564	70011	Chiavari	500	70011	Rapallo
10021	Davagna		1783	70011	Chiavari	1696	70011	Rapallo
10022	Fascia		122	70011	Chiavari	138	70011	Rapallo
10023	Favale di Malvaro		480	70011	Chiavari	512	70012	Chiavari
10024	Fontanigorda		337	70011	Chiavari	405	70011	Rapallo
10026	Gorreto		147	70011	Chiavari	190	70011	Rapallo
10027	Isola del Cantone		1490	70011	Chiavari	1610	70011	Rapallo
10028	Lavagna		12940	70011	Chiavari	13403	70012	Chiavari
10029	Leivi		2218	70011	Chiavari	2050	70012	Chiavari
10030	Lorsica		504	70011	Chiavari	563	70012	Chiavari
10031	Lumarzo		1495	70011	Chiavari	1509	70012	Chiavari
10034	Mezzanego		1303	70011	Chiavari	1232	70012	Chiavari
10036	Moconesi		2561	70011	Chiavari	2626	70012	Chiavari
10038	Montebruno		277	70011	Chiavari	297	70011	Rapallo
10039	Montoggio		1988	70011	Chiavari	1934	70011	Rapallo
10040	Ne		2334	70011	Chiavari	2446	70012	Chiavari
10041	Neirone		939	70011	Chiavari	934	70012	Chiavari
10042	Oro		610	70011	Chiavari	610	70012	Chiavari
10045	Propata		155	70011	Chiavari	184	70011	Rapallo
10048	Rezzoaglio		1248	70011	Chiavari	1560	70012	Chiavari
10049	Ronco Scrivia		4485	70011	Chiavari	4748	70011	Rapallo
10050	Rondanina		95	70011	Chiavari	103	70011	Rapallo
10052	Rovegno		558	70011	Chiavari	654	70011	Rapallo
10053	San Colombano Certenoli		2401	70011	Chiavari	2414	70012	Chiavari
10056	Santo Stefano d'Aveto		1257	70011	Chiavari	1368	70012	Chiavari
10057	Savignone		3127	70011	Chiavari	2882	70011	Rapallo
10059	Sestri Levante		19084	70011	Chiavari	20470	70012	Chiavari
10062	Toniglia		2216	70011	Chiavari	2309	70011	Rapallo
10063	Tribogna		538	70011	Chiavari	565	70012	Chiavari
10064	Uscio		2198	70011	Chiavari	2251	70011	Rapallo
10065	Valbrenna		739	70011	Chiavari	690	70011	Rapallo
10066	Vobbia		497	70011	Chiavari	554	70011	Rapallo

## XIV LEGISLATURA - DISEGNI DI LEGGE E RELAZIONI - DOCUMENTI

Camera dei Deputati - aree amministrative dei collegi uninominali 2005

codice comune / area sub comunale	nome comune	nome area sub comunale	popolazione censimento 2001	codice collegio camera 2005	denominazione Commissione Collegio camera 2005	popolazione censimento 1991	codice collegio camera 1993	nome collegio camera 1993
110067	Zoagli		2421	70011	Chiavari	2360	70012	Chiavari
110037	Moneglia		2753	70012	Sarzana	2670	70012	Chiavari
110001	Areglia		4520	70012	Sarzana	4259	70013	Sarzana
110033	Beverino		2233	70012	Sarzana	2174	70013	Sarzana
110044	Bolano		7391	70012	Sarzana	7060	70013	Sarzana
110005	Bonassola		974	70012	Sarzana	1071	70013	Sarzana
110006	Borghetto di Vara		1005	70012	Sarzana	1069	70013	Sarzana
110007	Brugnato		1191	70012	Sarzana	1154	70013	Sarzana
110008	Calice al Cornoviglio		1173	70012	Sarzana	1290	70013	Sarzana
110009	Carro		635	70012	Sarzana	677	70012	Chiavari
11010	Carradano		545	70012	Sarzana	569	70013	Sarzana
11011	Castelnuovo Magra		7935	70012	Sarzana	7912	70013	Sarzana
11012	Deiva Marina		1483	70012	Sarzana	1546	70013	Sarzana
11013	Follo		5579	70012	Sarzana	5071	70013	Sarzana
11014	Framura		744	70012	Sarzana	839	70013	Sarzana
11016	Lerici		10900	70012	Sarzana	12233	70013	Sarzana
11017	Levanto		5641	70012	Sarzana	5925	70013	Sarzana
11018	Maissana		669	70012	Sarzana	724	70012	Chiavari
11020	Ortonovo		8348	70012	Sarzana	8135	70013	Sarzana
11021	Pignone		650	70012	Sarzana	714	70013	Sarzana
11023	Riccò del Golfo di Spezia		3367	70012	Sarzana	3296	70013	Sarzana
11025	Rocchetta di Vara		852	70012	Sarzana	814	70013	Sarzana
11026	Santo Stefano di Magra		8344	70012	Sarzana	7884	70013	Sarzana
11027	Sarzana		20059	70012	Sarzana	19849	70013	Sarzana
11028	Sesta Godano		1554	70012	Sarzana	1585	70013	Sarzana
11029	Varese Ligure		2358	70012	Sarzana	2681	70012	Chiavari
11031	Vezzano Ligure		7424	70012	Sarzana	7558	70013	Sarzana
11032	Zignago		515	70012	Sarzana	588	70013	Sarzana
11002	Arcola		9914	70013	La Spezia	9579	70013	Sarzana
11015	La Spezia		91391	70013	La Spezia	101442	70014	La Spezia
11019	Monterosso al Mare		1571	70013	La Spezia	1732	70014	La Spezia
11022	Portovenere		4097	70013	La Spezia	4534	70014	La Spezia
11024	Riomaggiore		1809	70013	La Spezia	2051	70014	La Spezia
11030	Vernazza		1084	70013	La Spezia	1184	70014	La Spezia



## XIV LEGISLATURA - DISEGNI DI LEGGE E RELAZIONI - DOCUMENTI

Camera dei Deputati - aree amministrative dei collegi uninominali 2005

codice comune / area sub comunale	nome comune	nome area sub comunale	popolazione censimento 2001	codice collegio camera 2005	denominazione Commissione Collegio camera 2005	popolazione censimento 1991	codice collegio camera 1993	nome collegio camera 1993
<b>Circoscrizione XI Emilia-Romagna</b>								
99001	Bellaria-Igea Marina		15409	80001	Rimini - Bellaria-Igea Marina	12813	80001	Rimini - Sant'Arcangelo di R.
99019	Torriana		1174	80001	Rimini - Bellaria-Igea Marina	1002	80001	Rimini - Sant'Arcangelo di R.
99020	Verucchio		8728	80001	Rimini - Bellaria-Igea Marina	7406	80001	Rimini - Sant'Arcangelo di R.
99014001	Rimini	Giuliano	18215	80001	Rimini - Bellaria-Igea Marina	19459	80001	Rimini - Sant'Arcangelo di R.
99014002	Rimini	Lagomaggio	19452	80001	Rimini - Bellaria-Igea Marina	20408	80001	Rimini - Sant'Arcangelo di R.
99014003	Rimini	Bellariva-Miramare	20168	80001	Rimini - Bellaria-Igea Marina	18927	80002	Rimini - Riccione
99014004	Rimini	Vergiano	22590	80001	Rimini - Bellaria-Igea Marina	23422	80001	Rimini - Sant'Arcangelo di R.
99014005	Rimini	Santa Giusti	25587	80001	Rimini - Bellaria-Igea Marina	23279	80001	Rimini - Sant'Arcangelo di R.
99002	Cattolica		15743	80002	Rimini - Riccione	15115	80002	Rimini - Riccione
99003	Coriano		8501	80002	Rimini - Riccione	7385	80002	Rimini - Riccione
99004	Germano		1063	80002	Rimini - Riccione	1012	80002	Rimini - Riccione
99005	Misano Adriatico		10174	80002	Rimini - Riccione	8831	80002	Rimini - Riccione
99006	Mondaino		1461	80002	Rimini - Riccione	1376	80002	Rimini - Riccione
99007	Monte Colombo		1951	80002	Rimini - Riccione	1710	80002	Rimini - Riccione
99008	Montefiore Conca		1765	80002	Rimini - Riccione	1573	80002	Rimini - Riccione
99009	Montegrolfo		930	80002	Rimini - Riccione	874	80002	Rimini - Riccione
99010	Montescudo		2099	80002	Rimini - Riccione	1630	80002	Rimini - Riccione
99011	Moriano di Romagna		5988	80002	Rimini - Riccione	5323	80002	Rimini - Riccione
99013	Riccione		33887	80002	Rimini - Riccione	32909	80002	Rimini - Riccione
99015	Saludecio		2389	80002	Rimini - Riccione	2324	80002	Rimini - Riccione
99016	San Clemente		3096	80002	Rimini - Riccione	2461	80002	Rimini - Riccione
99017	San Giovanni in Marignano		7822	80002	Rimini - Riccione	7208	80002	Rimini - Riccione
99014008	Rimini	Gaiofana	22644	80002	Rimini - Riccione	22465	80002	Rimini - Riccione
40012	Forlì		108335	80003	Forlì	109541	80003	Forlì
40013	Forlimpopoli		11442	80003	Forlì	11343	80003	Forlì
40003	Bertinoro		9307	80004	Cesena	8601	80005	Savignano sul Rubicone
40007	Cesena		90948	80004	Cesena	88487	80004	Cesena
40008	Cesenatico		21716	80004	Cesena	20390	80004	Cesena
40016	Cattee		6799	80004	Cesena	5879	80004	Cesena
40001	Bagno di Romagna		6108	80005	Santarcangelo di Romagna	6254	80005	Savignano sul Rubicone
40004	Borghi		2034	80005	Santarcangelo di Romagna	1793	80005	Savignano sul Rubicone
40005	Castrocaro Terme e Terra del Sole		6025	80005	Santarcangelo di Romagna	5331	80005	Savignano sul Rubicone
40009	Civitella di Romagna		3794	80005	Santarcangelo di Romagna	3778	80005	Savignano sul Rubicone

## XIV LEGISLATURA - DISEGNI DI LEGGE E RELAZIONI - DOCUMENTI

Camera dei Deputati - aree amministrative dei collegi uninominali 2005

codice comune / area sub comunale	nome comune	nome area sub comunale	popolazione censimento 2001	codice collegio camera 2005	denominazione Commissione Collegio camera 2005	popolazione censimento 1991	codice collegio camera 1993	nome collegio camera 1993
40011	Dovadola		1583	80005	Santarcangelo di Romagna	1563	80005	Savignano sul Rubicone
40014	Galeata		2291	80005	Santarcangelo di Romagna	2237	80005	Savignano sul Rubicone
40015	Gambettola		9416	80005	Santarcangelo di Romagna	9087	80005	Savignano sul Rubicone
40018	Longiano		5587	80005	Santarcangelo di Romagna	4699	80005	Savignano sul Rubicone
40019	Meldola		9377	80005	Santarcangelo di Romagna	9057	80005	Savignano sul Rubicone
40020	Mercato Saraceno		6185	80005	Santarcangelo di Romagna	6051	80005	Savignano sul Rubicone
40022	Modigliana		4744	80005	Santarcangelo di Romagna	4836	80005	Savignano sul Rubicone
40028	Montiano		1591	80005	Santarcangelo di Romagna	1545	80005	Savignano sul Rubicone
40031	Portico e San Benedetto		863	80005	Santarcangelo di Romagna	966	80005	Savignano sul Rubicone
40032	Predappio		6149	80005	Santarcangelo di Romagna	5969	80005	Savignano sul Rubicone
40033	Premicoure		889	80005	Santarcangelo di Romagna	951	80005	Savignano sul Rubicone
40036	Rocca San Casciano		2116	80005	Santarcangelo di Romagna	2161	80005	Savignano sul Rubicone
40037	Roncole Verdi		2819	80005	Santarcangelo di Romagna	2493	80005	Savignano sul Rubicone
40041	San Mauro Pascoli		9435	80005	Santarcangelo di Romagna	7986	80005	Savignano sul Rubicone
40043	Santa Sofia		4276	80005	Santarcangelo di Romagna	4245	80005	Savignano sul Rubicone
40044	Sarsina		3693	80005	Santarcangelo di Romagna	3908	80005	Savignano sul Rubicone
40045	Savignano sul Rubicone		14786	80005	Santarcangelo di Romagna	12871	80005	Savignano sul Rubicone
40046	Sogliano al Rubicone		2890	80005	Santarcangelo di Romagna	2869	80005	Savignano sul Rubicone
40049	Tredozio		1317	80005	Santarcangelo di Romagna	1454	80005	Savignano sul Rubicone
40050	Verghereto		2027	80005	Santarcangelo di Romagna	2302	80005	Savignano sul Rubicone
99012	Poggio Berni		2907	80005	Santarcangelo di Romagna	2520	80001	Rimini - Sant'Arcangelo di R.
99018	Santarcangelo di Romagna		18943	80005	Santarcangelo di Romagna	17286	80001	Rimini - Sant'Arcangelo di R.
39007	Cervia		25892	80006	Ravenna - Cervia	25294	80006	Ravenna - Cervia
39014001	Ravenna	Centro Storico	6905	80006	Ravenna - Cervia	7712	80006	Ravenna - Cervia
39014002	Ravenna	San Biagio	19228	80006	Ravenna - Cervia	20547	80006	Ravenna - Cervia
39014004	Ravenna	Porta Nuova-Fiumi Uniti	21009	80006	Ravenna - Cervia	21234	80006	Ravenna - Cervia
39014005	Ravenna	Darsena	15674	80006	Ravenna - Cervia	14685	80006	Ravenna - Cervia
39014006	Ravenna	Anic-San Vittore	9193	80006	Ravenna - Cervia	9778	80006	Ravenna - Cervia
39014012	Ravenna	Castiglione	6180	80006	Ravenna - Cervia	5965	80006	Ravenna - Cervia
39014013	Ravenna	Marina di Ravenna	9006	80006	Ravenna - Cervia	9102	80006	Ravenna - Cervia
39002	Bagnacavallo		16122	80007	Faenza	16584	80007	Faenza
39003	Bagnara di Romagna		1761	80007	Faenza	1713	80007	Faenza
39004	Brisighella		7500	80007	Faenza	7803	80007	Faenza
39005	Casola Valsenio		2844	80007	Faenza	2930	80007	Faenza

## XIV LEGISLATURA - DISEGNI DI LEGGE E RELAZIONI - DOCUMENTI

Camera dei Deputati - aree amministrative dei collegi uninominali 2005

codice comune / area sub comunale	nome comune	nome area sub comunale	popolazione censimento 2001	codice collegio camera 2005	denominazione Commissione Collegio camera 2005	popolazione censimento 1991	codice collegio camera 1993	nome collegio camera 1993
39006	Castel Bolognese		8212	80007	Faenza	7891	80007	Faenza
39009	Colignola		6875	80007	Faenza	6921	80007	Faenza
39010	Faenza		53641	80007	Faenza	54139	80007	Faenza
39015	Riolo Terme		5336	80007	Faenza	5013	80007	Faenza
39016	Russi		10503	80007	Faenza	10879	80007	Faenza
39018	Solarolo		4216	80007	Faenza	4004	80007	Faenza
39001	Alfonsine		11724	80008	Ravenna - Lugo	12151	80008	Ravenna - Lugo
39008	Conselice		8822	80008	Ravenna - Lugo	9075	80008	Ravenna - Lugo
39011	Fusignano		7516	80008	Ravenna - Lugo	7494	80008	Ravenna - Lugo
39012	Lugo		31603	80008	Ravenna - Lugo	32204	80008	Ravenna - Lugo
39013	Massa Lombarda		8518	80008	Ravenna - Lugo	8513	80008	Ravenna - Lugo
39017	Sant'Agata sul Santerno		2131	80008	Ravenna - Lugo	2002	80008	Ravenna - Lugo
39014003	Ravenna	San Rocco-Montone	18155	80008	Ravenna - Lugo	16410	80008	Ravenna - Lugo
39014007	Ravenna	Sant'Alberto	4587	80008	Ravenna - Lugo	4977	80008	Ravenna - Lugo
39014008	Ravenna	Mezzano	7742	80008	Ravenna - Lugo	7847	80008	Ravenna - Lugo
39014009	Ravenna	Piargipane	5223	80008	Ravenna - Lugo	5150	80008	Ravenna - Lugo
39014010	Ravenna	Roncalceci	3152	80008	Ravenna - Lugo	3399	80008	Ravenna - Lugo
39014011	Ravenna	San Pietro in Vincoli	8577	80008	Ravenna - Lugo	9038	80008	Ravenna - Lugo
38008001	Ferrara	Centro Cittadino	19287	80009	Ferrara - Via Bologna	22138	80009	Ferrara - Via Bologna
38008002	Ferrara	Giardino-Arianuova-Doro	17902	80009	Ferrara - Via Bologna	21157	80009	Ferrara - Via Bologna
38008003	Ferrara	Via Bologna	25400	80009	Ferrara - Via Bologna	27094	80009	Ferrara - Via Bologna
38008004	Ferrara	Zona Est	22948	80009	Ferrara - Via Bologna	21049	80009	Ferrara - Via Bologna
38008005	Ferrara	Zona Nord	13442	80009	Ferrara - Via Bologna	14921	80009	Ferrara - Via Bologna
38008006	Ferrara	Zona Nord-Ovest	10663	80009	Ferrara - Via Bologna	10135	80009	Ferrara - Via Bologna
38008007	Ferrara	Zona Nord-Est	8612	80009	Ferrara - Via Bologna	8844	80009	Ferrara - Via Bologna
38002	Berra		5832	80010	Comacchio	6611	80010	Comacchio
38005	Codigoro		13057	80010	Comacchio	13895	80010	Comacchio
38006	Comacchio		20320	80010	Comacchio	21179	80010	Comacchio
38007	Copparo		18057	80010	Comacchio	19273	80010	Comacchio
38009	Formignana		2840	80010	Comacchio	2906	80010	Comacchio
38010	Jolanda di Savoia		3351	80010	Comacchio	3895	80010	Comacchio
38011	Lagosanto		4398	80010	Comacchio	4387	80010	Comacchio
38012	Masi Torello		2334	80010	Comacchio	2430	80010	Comacchio
38013	Massa Fiscaglia		3819	80010	Comacchio	4168	80010	Comacchio

## XIV LEGISLATURA - DISEGNI DI LEGGE E RELAZIONI - DOCUMENTI

## Camera dei Deputati - aree amministrative dei collegi uninominali 2005

codice comune / area sub comunale	nome comune	nome area sub comunale	popolazione censimento 2001	codice collegio camera 2005	denominazione Commissione Collegio camera 2005	popolazione censimento 1991	codice collegio camera 1993	nome collegio camera 1993
38014	Mesola		7470	80010	Comacchio	7963	80010	Comacchio
38015	Migliarino		3674	80010	Comacchio	4029	80010	Comacchio
38017	Ostellato		6944	80010	Comacchio	7488	80010	Comacchio
38020	Ro		3811	80010	Comacchio	4164	80010	Comacchio
38023	Voghiera		3945	80010	Comacchio	4088	80011	Ferrara - Cento
38024	Tresigallo		4757	80010	Comacchio	4829	80010	Comacchio
38025	Goro		4092	80010	Comacchio	4410	80010	Comacchio
38026	Migliaro		2301	80010	Comacchio	2411	80010	Comacchio
38001	Argenta		21648	80011	Ferrara - Cento	22529	80011	Ferrara - Cento
38003	Bondeno		15741	80011	Ferrara - Cento	16945	80011	Ferrara - Cento
38004	Cento		29297	80011	Ferrara - Cento	29033	80011	Ferrara - Cento
38016	Mirabello		3334	80011	Ferrara - Cento	3481	80011	Ferrara - Cento
38018	Poggio Renatico		7679	80011	Ferrara - Cento	7383	80011	Ferrara - Cento
38019	Portomaggiore		11907	80011	Ferrara - Cento	12741	80011	Ferrara - Cento
38021	Sant'Agostino		6139	80011	Ferrara - Cento	5900	80011	Ferrara - Cento
38022	Vigarano Mainarda		6584	80011	Ferrara - Cento	6610	80011	Ferrara - Cento
38008008	Ferrara	Zona Sud	12738	80011	Ferrara - Cento	12677	80011	Ferrara - Cento
37006011	Bologna	Galvani	12867	80012	Bologna - Mazzini	13973	80012	Bologna - Mazzini
37006012	Bologna	Murri	28327	80012	Bologna - Mazzini	31991	80012	Bologna - Mazzini
37006014	Bologna	San Vitale	31397	80012	Bologna - Mazzini	31798	80012	Bologna - Mazzini
37006017	Bologna	Mazzini	38440	80012	Bologna - Mazzini	42916	80012	Bologna - Mazzini
37030	Granarolo dell'Emilia		8696	80013	Bologna - San Donato	6934	80019	San Lazzaro di Savena
37006002	Bologna	Bolognina	31736	80013	Bologna - San Donato	35359	80013	Bologna - San Donato
37006005	Bologna	Marconi	13932	80013	Bologna - San Donato	15437	80013	Bologna - San Donato
37006009	Bologna	San Donato	30748	80013	Bologna - San Donato	35397	80013	Bologna - San Donato
37006013	Bologna	Imerio	13576	80013	Bologna - San Donato	14542	80013	Bologna - San Donato
37006016	Bologna	Malpighi	11861	80013	Bologna - San Donato	12560	80013	Bologna - San Donato
37001	Anzola dell'Emilia		10373	80014	Bologna - Anzola dell'Emilia	10040	80017	Casalecchio di Reno
37006001	Bologna	Borgo Panigale	23937	80014	Bologna - Anzola dell'Emilia	25996	80014	Bologna - Borgo Panigale
37006003	Bologna	Coricella	17278	80014	Bologna - Anzola dell'Emilia	15882	80014	Bologna - Borgo Panigale
37006004	Bologna	Lame	13854	80014	Bologna - Anzola dell'Emilia	14817	80014	Bologna - Borgo Panigale
37006006	Bologna	Saffi	17941	80014	Bologna - Anzola dell'Emilia	20081	80014	Bologna - Borgo Panigale
37006007	Bologna	Barca	20423	80014	Bologna - Anzola dell'Emilia	22105	80014	Bologna - Borgo Panigale
37006008	Bologna	Santa Viola	11519	80014	Bologna - Anzola dell'Emilia	11930	80014	Bologna - Borgo Panigale

## XIV LEGISLATURA - DISEGNI DI LEGGE E RELAZIONI - DOCUMENTI

Camera dei Deputati - aree amministrative dei collegi uninominali 2005

codice comune / area sub comunale	nome comune	nome area sub comunale	popolazione censimento 2001	codice collegio camera 2005	denominazione Commissione Collegio camera 2005	popolazione censimento 1991	codice collegio camera 1993	nome collegio camera 1993
37007	Borgo Tossignano		3023	80015	Imola	2601	80015	Imola
37012	Casalfumane		2926	80015	Imola	2587	80015	Imola
37014	Castel del Rio		1252	80015	Imola	1095	80015	Imola
37016	Castel Guelfo di Bologna		3473	80015	Imola	2789	80015	Imola
37020	Castel San Pietro Terme		19153	80015	Imola	17922	80015	Imola
37025	Dozza		5629	80015	Imola	4943	80015	Imola
37026	Fontanelice		1797	80015	Imola	1621	80015	Imola
37032	Imola		64348	80015	Imola	62567	80015	Imola
37037	Medicina		13570	80015	Imola	12470	80015	Imola
37045	Mordano		4246	80015	Imola	3834	80015	Imola
37010	Camugnano		2132	80016	Bologna - Pianoro	2086	80016	Bologna - Pianoro
37022	Castiglione dei Pepoli		6008	80016	Bologna - Pianoro	6091	80016	Bologna - Pianoro
37031	Grizzana Morandi		3694	80016	Bologna - Pianoro	2832	80016	Bologna - Pianoro
37034	Lignano		4158	80016	Bologna - Pianoro	3110	80016	Bologna - Pianoro
37036	Marzabotto		6262	80016	Bologna - Pianoro	5252	80016	Bologna - Pianoro
37044	Monzuno		5254	80016	Bologna - Pianoro	4267	80016	Bologna - Pianoro
37047	Pianoro		16181	80016	Bologna - Pianoro	14342	80016	Bologna - Pianoro
37051	San Benedetto Val di Sambro		4375	80016	Bologna - Pianoro	4160	80016	Bologna - Pianoro
37057	Sasso Marconi		13793	80016	Bologna - Pianoro	13295	80016	Bologna - Pianoro
37006010	Bologna	Colli	8107	80016	Bologna - Pianoro	8616	80016	Bologna - Pianoro
37006015	Bologna	Costa-Saragozza	23774	80016	Bologna - Pianoro	26794	80016	Bologna - Pianoro
37006018	Bologna	San Ruffillo	21500	80016	Bologna - Pianoro	24184	80016	Bologna - Pianoro
36011	Fanano		2910	80017	Casalecchio di Reno	2932	80022	Vignola
36026	Montese		3181	80017	Casalecchio di Reno	3167	80022	Vignola
36047	Zocca		4593	80017	Casalecchio di Reno	4213	80022	Vignola
37004	Bazzano		6103	80017	Casalecchio di Reno	5309	80017	Casalecchio di Reno
37011	Casalecchio di Reno		33029	80017	Casalecchio di Reno	34503	80017	Casalecchio di Reno
37013	Castel d'Aiano		1822	80017	Casalecchio di Reno	1740	80017	Casalecchio di Reno
37015	Castel di Casio		3174	80017	Casalecchio di Reno	2833	80017	Casalecchio di Reno
37018	Castello di Serravalle		3977	80017	Casalecchio di Reno	2773	80017	Casalecchio di Reno
37023	Crespellano		7787	80017	Casalecchio di Reno	7149	80017	Casalecchio di Reno
37027	Gaggio Montano		4771	80017	Casalecchio di Reno	4390	80017	Casalecchio di Reno
37029	Granaglione		2116	80017	Casalecchio di Reno	2063	80017	Casalecchio di Reno
37033	Lizzano in Belvedere		2253	80017	Casalecchio di Reno	2313	80017	Casalecchio di Reno

## XIV LEGISLATURA - DISEGNI DI LEGGE E RELAZIONI - DOCUMENTI

Camera dei Deputati - aree amministrative dei collegi uninominali 2005

codice comune / area sub comunale	nome comune	nome area sub comunale	popolazione censimento 2001	codice collegio camera 2005	denominazione Commissione Collegio camera 2005	popolazione censimento 1991	codice collegio camera 1993	nome collegio camera 1993
37042	Monte San Pietro		10280	80017	Casalecchio di Reno	7568	80017	Casalecchio di Reno
37043	Montevoglio		4481	80017	Casalecchio di Reno	3868	80017	Casalecchio di Reno
37049	Porretta Terme		4646	80017	Casalecchio di Reno	4665	80017	Casalecchio di Reno
37058	Savigno		2556	80017	Casalecchio di Reno	2238	80017	Casalecchio di Reno
37059	Vergato		6730	80017	Casalecchio di Reno	5872	80017	Casalecchio di Reno
37060	Zola Predosa		15965	80017	Casalecchio di Reno	15665	80017	Casalecchio di Reno
37002	Argelato		8680	80018	San Giovanni in Persiceto	7727	80018	San Giovanni in Persiceto
37005	Bentivoglio		4557	80018	San Giovanni in Persiceto	4094	80018	San Giovanni in Persiceto
37009	Calderara di Reno		11638	80018	San Giovanni in Persiceto	10800	80018	San Giovanni in Persiceto
37017	Castello d'Argile		5051	80018	San Giovanni in Persiceto	3669	80018	San Giovanni in Persiceto
37019	Castel Maggiore		16068	80018	San Giovanni in Persiceto	14832	80018	San Giovanni in Persiceto
37024	Crevalcore		11894	80018	San Giovanni in Persiceto	11511	80018	San Giovanni in Persiceto
37028	Galliera		5183	80018	San Giovanni in Persiceto	4527	80018	San Giovanni in Persiceto
37048	Pieve di Cento		6658	80018	San Giovanni in Persiceto	6589	80018	San Giovanni in Persiceto
37050	Sala Bolognese		6273	80018	San Giovanni in Persiceto	4935	80018	San Giovanni in Persiceto
37052	San Giorgio di Piano		6260	80018	San Giovanni in Persiceto	5305	80018	San Giovanni in Persiceto
37053	San Giovanni in Persiceto		24007	80018	San Giovanni in Persiceto	22513	80018	San Giovanni in Persiceto
37055	San Pietro in Casale		9866	80018	San Giovanni in Persiceto	8814	80018	San Giovanni in Persiceto
37056	San'Agata Bolognese		5973	80018	San Giovanni in Persiceto	4927	80018	San Giovanni in Persiceto
37003	Baricella		5624	80019	San Lazzaro di Savena	4905	80019	San Lazzaro di Savena
37008	Budrio		15403	80019	San Lazzaro di Savena	14171	80019	San Lazzaro di Savena
37021	Castenaso		13607	80019	San Lazzaro di Savena	13436	80019	San Lazzaro di Savena
37035	Malalbergo		7248	80019	San Lazzaro di Savena	6456	80019	San Lazzaro di Savena
37038	Minerbio		7558	80019	San Lazzaro di Savena	6774	80019	San Lazzaro di Savena
37039	Molinella		13727	80019	San Lazzaro di Savena	12066	80019	San Lazzaro di Savena
37040	Monghidoro		3618	80019	San Lazzaro di Savena	2940	80019	San Lazzaro di Savena
37041	Monterenzio		5177	80019	San Lazzaro di Savena	3723	80019	San Lazzaro di Savena
37048	Ozzano dell'Emilia		10459	80019	San Lazzaro di Savena	9665	80019	San Lazzaro di Savena
37054	San Lazzaro di Savena		29446	80019	San Lazzaro di Savena	30312	80019	San Lazzaro di Savena
36023001	Modena	Centro Storico-San Cataldo	21905	80020	Modena centro	22669	80020	Modena centro
36023003	Modena	Buon Pastore	26265	80020	Modena centro	26891	80020	Modena centro
36023004	Modena	San'Agnese-San Damaso	24912	80020	Modena centro	25331	80020	Modena centro
36023005	Modena	San Lazzaro-Modena Est	28713	80020	Modena centro	29344	80020	Modena centro
36023006	Modena	Crocetta	23643	80020	Modena centro	23960	80020	Modena centro

## XIV LEGISLATURA - DISEGNI DI LEGGE E RELAZIONI - DOCUMENTI

Camera dei Deputati - aree amministrative dei collegi uninominali 2005

codice comune / area sub comunale	nome comune	nome area sub comunale	popolazione censimento 2001	codice collegio camera 2005	denominazione Commissione Collegio camera 2005	popolazione censimento 1991	codice collegio camera 1993	nome collegio camera 1993
36001	Bastiglia		3359	80021	Castelfranco Emilia	2276	80021	Mirandola
36002	Bomporto		7583	80021	Castelfranco Emilia	5801	80021	Mirandola
36004	Camposanto		3051	80021	Castelfranco Emilia	2917	80021	Mirandola
36006	Castelfranco Emilia		25096	80021	Castelfranco Emilia	21247	80021	Mirandola
36010	Concordia sulla Secchia		8337	80021	Castelfranco Emilia	8242	80021	Mirandola
36012	Finale Emilia		15141	80021	Castelfranco Emilia	15057	80021	Mirandola
36021	Medolla		5573	80021	Castelfranco Emilia	5481	80021	Mirandola
36022	Mirandola		22068	80021	Castelfranco Emilia	21588	80021	Mirandola
36027	Nonantola		12530	80021	Castelfranco Emilia	10998	80021	Mirandola
36034	Ravarno		5316	80021	Castelfranco Emilia	4381	80021	Mirandola
36036	San Cesario sul Panaro		5302	80021	Castelfranco Emilia	5188	80021	Mirandola
36037	San Felice sul Panaro		10055	80021	Castelfranco Emilia	9426	80021	Mirandola
36038	San Possidonio		3500	80021	Castelfranco Emilia	3339	80021	Mirandola
36039	San Prospero		4448	80021	Castelfranco Emilia	4013	80021	Mirandola
36007	Castelnuovo Rangone		12096	80022	Vignola	9683	80022	Vignola
36008	Castelvetro di Modena		9589	80022	Vignola	8081	80022	Vignola
36014	Fiumalbo		1370	80022	Vignola	1554	80022	Vignola
36016	Frassinoro		2154	80022	Vignola	2476	80022	Vignola
36017	Guiglia		3739	80022	Vignola	2958	80022	Vignola
36018	Lama Mocogno		3032	80022	Vignola	3039	80022	Vignola
36019	Maranello		15912	80022	Vignola	14574	80022	Vignola
36020	Marano sul Panaro		3750	80022	Vignola	3272	80022	Vignola
36024	Montecreto		929	80022	Vignola	1042	80022	Vignola
36025	Montefiorino		2317	80022	Vignola	2332	80022	Vignola
36029	Palagiano		2466	80022	Vignola	2381	80022	Vignola
36030	Pavullo nel Frignano		15119	80022	Vignola	13379	80022	Vignola
36031	Pievepelago		2120	80022	Vignola	2152	80022	Vignola
36032	Polinago		1867	80022	Vignola	1889	80022	Vignola
36033	Prignano sulla Secchia		3551	80022	Vignola	3109	80022	Vignola
36035	Riolounato		737	80022	Vignola	837	80022	Vignola
36041	Savignano sul Panaro		8325	80022	Vignola	7762	80022	Vignola
36042	Serramazzoni		6883	80022	Vignola	5428	80022	Vignola
36043	Sestola		2670	80022	Vignola	2756	80022	Vignola
36045	Spilimbergo		10973	80022	Vignola	10665	80022	Vignola

## XIV LEGISLATURA - DISEGNI DI LEGGE E RELAZIONI - DOCUMENTI

Camera dei Deputati - aree amministrative dei collegi uninominali 2005

codice comune / area sub comunale	nome comune	nome area sub comunale	popolazione censimento 2001	codice collegio camera 2005	denominazione Commissione Collegio camera 2005	popolazione censimento 1991	codice collegio camera 1993	nome collegio camera 1993
36046	Vignola		21178	80022	Vignola	20138	80022	Vignola
36013	Fiorano Modenese		16137	80023	Modena - Sassuolo	15644	80023	Modena - Sassuolo
36015	Formigine		30073	80023	Modena - Sassuolo	28667	80023	Modena - Sassuolo
36040	Sassuolo		39852	80023	Modena - Sassuolo	40275	80023	Modena - Sassuolo
36023002	Modena	Giuliano	35136	80023	Modena - Sassuolo	34304	80023	Modena - Sassuolo
36003	Campogalliano		7762	80024	Carpi	6784	80024	Carpi
36005	Carpi		61476	80024	Carpi	60715	80024	Carpi
36009	Cavezzo		6722	80024	Carpi	6351	80024	Carpi
36028	Novi di Modena		10427	80024	Carpi	10086	80024	Carpi
36044	Soliera		13222	80024	Carpi	11395	80024	Carpi
36023007	Modena	Madonnina-Quattro Ville	14928	80024	Carpi	14491	80023	Modena - Sassuolo
35033001	Reggio nell'Emilia		10729	80025	Reggio nell'Emilia	12244	80025	Reggio nell'Emilia
35033002	Reggio nell'Emilia		14344	80025	Reggio nell'Emilia	11394	80025	Reggio nell'Emilia
35033003	Reggio nell'Emilia		18222	80025	Reggio nell'Emilia	16606	80025	Reggio nell'Emilia
35033004	Reggio nell'Emilia		25451	80025	Reggio nell'Emilia	24906	80025	Reggio nell'Emilia
35033005	Reggio nell'Emilia		25108	80025	Reggio nell'Emilia	23638	80025	Reggio nell'Emilia
35033007	Reggio nell'Emilia		11529	80025	Reggio nell'Emilia	11187	80025	Reggio nell'Emilia
35033008	Reggio nell'Emilia		13317	80025	Reggio nell'Emilia	10200	80025	Reggio nell'Emilia
35004	Bibbiano		7725	80026	Guastalla	7239	80027	Scandiano
35005	Boretto		4636	80026	Guastalla	4324	80026	Guastalla
35006	Brescello		4817	80026	Guastalla	4558	80026	Guastalla
35008	Cadelbosco di Sopra		7867	80026	Guastalla	6861	80026	Guastalla
35010	Campegine		4551	80026	Guastalla	4077	80026	Guastalla
35015	Castelnovo di Sotto		7810	80026	Guastalla	7154	80026	Guastalla
35017	Cavriago		8968	80026	Guastalla	8369	80027	Scandiano
35022	Gattatico		5389	80026	Guastalla	4835	80026	Guastalla
35023	Gualtieri		6229	80026	Guastalla	6041	80026	Guastalla
35024	Guastalla		13886	80026	Guastalla	13354	80026	Guastalla
35026	Luzzara		8517	80026	Guastalla	7949	80026	Guastalla
35027	Montecchio Emilia		8742	80026	Guastalla	8043	80026	Guastalla
35029	Poviglio		6522	80026	Guastalla	6347	80026	Guastalla
35038	San Polo d'Enza		5221	80026	Guastalla	4751	80027	Scandiano
35039	Sanfilippo d'Enza		9702	80026	Guastalla	9237	80026	Guastalla
35001	Albinea		7750	80027	Scandiano	6764	80027	Scandiano



## XIV LEGISLATURA - DISEGNI DI LEGGE E RELAZIONI - DOCUMENTI

Camera dei Deputati - aree amministrative dei collegi uninominali 2005

codice comune / area sub comunale	nome comune	nome area sub comunale	popolazione censimento 2001	codice collegio camera 2005	denominazione Commissione Collegio camera 2005	popolazione censimento 1991	codice collegio camera 1993	nome collegio camera 1993
35003	Baiso		3261	80027	Scandiano	3213	80027	Scandiano
35007	Busana		1352	80027	Scandiano	1405	80027	Scandiano
35011	Carpineti		4111	80027	Scandiano	4026	80027	Scandiano
35012	Casalgrande		14226	80027	Scandiano	13269	80027	Scandiano
35013	Casina		4392	80027	Scandiano	4055	80027	Scandiano
35014	Castellarano		11774	80027	Scandiano	8894	80027	Scandiano
35016	Castelnovo Ne' Monti		10046	80027	Scandiano	9635	80027	Scandiano
35018	Canossa		3377	80027	Scandiano	3329	80027	Scandiano
35019	Collagna		1005	80027	Scandiano	1112	80027	Scandiano
35025	Ligonchio		1005	80027	Scandiano	1195	80027	Scandiano
35030	Quattro Castella		11204	80027	Scandiano	9515	80027	Scandiano
35031	Ramiseto		1468	80027	Scandiano	1570	80027	Scandiano
35040	Scandiano		22839	80027	Scandiano	21908	80027	Scandiano
35041	Toano		4264	80027	Scandiano	3962	80027	Scandiano
35042	Vetto		1972	80027	Scandiano	2107	80027	Scandiano
35043	Vezzano sul Crostolo		3797	80027	Scandiano	3369	80027	Scandiano
35044	Viano		3017	80027	Scandiano	2670	80027	Scandiano
35045	Villa Minozzo		4147	80027	Scandiano	4063	80027	Scandiano
34041	Torile		5955	80028	Parma centro	4831	80030	Fidenza
34027001	Parma	Centro	15971	80028	Parma centro	18468	80028	Parma centro
34027002	Parma	Oltretorrente-Molinetto	23777	80028	Parma centro	25557	80028	Parma centro
34027003	Parma	Pancrazio	28211	80028	Parma centro	29749	80028	Parma centro
34027004	Parma	San Leonardo	22635	80028	Parma centro	21039	80028	Parma centro
34027005	Parma	Lubiana-San Lazzaro	31587	80028	Parma centro	32156	80028	Parma centro
34001	Albareto		2181	80029	Parma - Collecchio	2285	80029	Parma - Collecchio
34003	Bedonia		3823	80029	Parma - Collecchio	4443	80029	Parma - Collecchio
34004	Berceto		2434	80029	Parma - Collecchio	2746	80029	Parma - Collecchio
34006	Borgo Val di Taro		7084	80029	Parma - Collecchio	7027	80029	Parma - Collecchio
34008	Calestano		1813	80029	Parma - Collecchio	1796	80029	Parma - Collecchio
34009	Collecchio		11904	80029	Parma - Collecchio	11190	80029	Parma - Collecchio
34011	Compiano		1097	80029	Parma - Collecchio	1080	80029	Parma - Collecchio
34012	Corniglio		2314	80029	Parma - Collecchio	2609	80029	Parma - Collecchio
34013	Felino		7197	80029	Parma - Collecchio	6354	80029	Parma - Collecchio
34017	Fornovo di Taro		5964	80029	Parma - Collecchio	5906	80029	Parma - Collecchio

## XIV LEGISLATURA - DISEGNI DI LEGGE E RELAZIONI - DOCUMENTI

Camera dei Deputati - aree amministrative dei collegi uninominali 2005

codice comune / area sub comunale	nome comune	nome area sub comunale	popolazione censimento 2001	codice collegio camera 2005	denominazione Commissione Collegio camera 2005	popolazione censimento 1991	codice collegio camera 1993	nome collegio camera 1993
34018	Langhirano		8388	80029	Parma - Collecchio	7532	80029	Parma - Collecchio
34019	Lesignano de' Bagni		3825	80029	Parma - Collecchio	2979	80029	Parma - Collecchio
34022	Monchio delle Corti		1254	80029	Parma - Collecchio	1469	80029	Parma - Collecchio
34023	Montechianugolo		8903	80029	Parma - Collecchio	8326	80029	Parma - Collecchio
34024	Neviano degli Arduini		3727	80029	Parma - Collecchio	3612	80029	Parma - Collecchio
34026	Palanzano		1352	80029	Parma - Collecchio	1554	80029	Parma - Collecchio
34031	Sala Baganza		4616	80029	Parma - Collecchio	4198	80029	Parma - Collecchio
34038	Terenzo		1289	80029	Parma - Collecchio	1319	80029	Parma - Collecchio
34039	Tizzano Val Parma		2126	80029	Parma - Collecchio	2283	80029	Parma - Collecchio
34040	Tornolo		1291	80029	Parma - Collecchio	1565	80029	Parma - Collecchio
34042	Traversetolo		7931	80029	Parma - Collecchio	6892	80029	Parma - Collecchio
34044	Valmozzola		677	80029	Parma - Collecchio	844	80029	Parma - Collecchio
34027006	Parma	Cittadella	19799	80029	Parma - Collecchio	21542	80029	Parma - Collecchio
34027007	Parma	Montanara-Vigatto	21477	80029	Parma - Collecchio	22009	80029	Parma - Collecchio
34002	Bardi		2719	80030	Fidenza	3393	80030	Fidenza
34005	Bore		904	80030	Fidenza	1056	80030	Fidenza
34007	Busseto		6841	80030	Fidenza	7026	80030	Fidenza
34010	Colorno		7971	80030	Fidenza	7492	80030	Fidenza
34014	Fidenza		23424	80030	Fidenza	23192	80030	Fidenza
34015	Fontanellato		6338	80030	Fidenza	6109	80030	Fidenza
34016	Fontevivo		4874	80030	Fidenza	4542	80030	Fidenza
34020	Medesano		9139	80030	Fidenza	7909	80030	Fidenza
34021	Mezzani		2942	80030	Fidenza	2503	80030	Fidenza
34025	Noceto		10631	80030	Fidenza	10128	80030	Fidenza
34028	Pellegrino Parmense		1285	80030	Fidenza	1468	80030	Fidenza
34029	Polesine Parmense		1509	80030	Fidenza	1499	80030	Fidenza
34030	Roccella		3133	80030	Fidenza	3259	80030	Fidenza
34032	Salsomaggiore Terme		17906	80030	Fidenza	17406	80030	Fidenza
34033	San Secondo Parmense		5037	80030	Fidenza	4769	80030	Fidenza
34034	Sissa		3946	80030	Fidenza	3760	80030	Fidenza
34035	Solignano		1921	80030	Fidenza	1830	80029	Parma - Collecchio
34036	Soragna		4358	80030	Fidenza	4163	80030	Fidenza
34037	Sorbolo		8656	80030	Fidenza	7488	80030	Fidenza
34043	Trecasali		3054	80030	Fidenza	2736	80030	Fidenza

## XIV LEGISLATURA - DISEGNI DI LEGGE E RELAZIONI - DOCUMENTI

Camera dei Deputati - aree amministrative dei collegi uninominali 2005

codice comune / area sub comunale	nome comune	nome area sub comunale	popolazione censimento 2001	codice collegio camera 2005	denominazione Commissione Collegio camera 2005	popolazione censimento 1991	codice collegio camera 1993	nome collegio camera 1993
34045	Varano de' Melegari		2236	80030	Fidenza	2075	80030	Fidenza
34046	Varsi		1520	80030	Fidenza	1957	80030	Fidenza
34048	Zibello		2010	80030	Fidenza	2210	80030	Fidenza
33010	Caorso		4511	80031	Piacenza	4454	80031	Piacenza
33023	Gossolengo		3763	80031	Piacenza	2907	80031	Piacenza
33032	Piacenza		95594	80031	Piacenza	102268	80031	Piacenza
33035	Podenzano		7491	80031	Piacenza	6603	80031	Piacenza
33037	Pontenure		5230	80031	Piacenza	5042	80031	Piacenza
33038	Rivergaro		5507	80031	Piacenza	4777	80031	Piacenza
33040	San Giorgio Piacentino		5238	80031	Piacenza	4692	80031	Piacenza
33041	San Pietro in Cerro		957	80031	Piacenza	1001	80032	Piacenza d'Arda
33045	Vigolzone		3556	80031	Piacenza	3426	80031	Piacenza
33001	Agazzano		2003	80032	Fiorenzuola d'Arda	1903	80032	Fiorenzuola d'Arda
33002	Alseno		4661	80032	Fiorenzuola d'Arda	4566	80032	Fiorenzuola d'Arda
33003	Besenzone		953	80032	Fiorenzuola d'Arda	1047	80032	Fiorenzuola d'Arda
33004	Bettola		3187	80032	Fiorenzuola d'Arda	3452	80032	Fiorenzuola d'Arda
33005	Bobbio		3816	80032	Fiorenzuola d'Arda	3867	80032	Fiorenzuola d'Arda
33006	Borgonovo Val Tidone		6866	80032	Fiorenzuola d'Arda	6559	80032	Fiorenzuola d'Arda
33007	Cadeo		5459	80032	Fiorenzuola d'Arda	5396	80032	Fiorenzuola d'Arda
33008	Caldasco		2311	80032	Fiorenzuola d'Arda	2170	80032	Fiorenzuola d'Arda
33009	Caminata		301	80032	Fiorenzuola d'Arda	319	80032	Fiorenzuola d'Arda
33011	Carpaneto Piacentino		6881	80032	Fiorenzuola d'Arda	6206	80032	Fiorenzuola d'Arda
33012	Castell'Arquato		4567	80032	Fiorenzuola d'Arda	4405	80032	Fiorenzuola d'Arda
33013	Castel San Giovanni		11962	80032	Fiorenzuola d'Arda	11741	80032	Fiorenzuola d'Arda
33014	Castelvetro Piacentino		4839	80032	Fiorenzuola d'Arda	4874	80032	Fiorenzuola d'Arda
33015	Cerignale		224	80032	Fiorenzuola d'Arda	317	80032	Fiorenzuola d'Arda
33016	Coli		1076	80032	Fiorenzuola d'Arda	1187	80032	Fiorenzuola d'Arda
33017	Corte Brugnatella		818	80032	Fiorenzuola d'Arda	914	80032	Fiorenzuola d'Arda
33018	Cortemaggiore		4172	80032	Fiorenzuola d'Arda	4481	80032	Fiorenzuola d'Arda
33019	Farini		1881	80032	Fiorenzuola d'Arda	2326	80032	Fiorenzuola d'Arda
33020	Ferriere		2010	80032	Fiorenzuola d'Arda	2675	80032	Fiorenzuola d'Arda
33021	Fiorenzuola d'Arda		13339	80032	Fiorenzuola d'Arda	13317	80032	Fiorenzuola d'Arda
33022	Gazzola		1676	80032	Fiorenzuola d'Arda	1473	80032	Fiorenzuola d'Arda
33024	Gragnano Trebbiense		3470	80032	Fiorenzuola d'Arda	3102	80032	Fiorenzuola d'Arda

## XIV LEGISLATURA - DISEGNI DI LEGGE E RELAZIONI - DOCUMENTI

## Camera dei Deputati - aree amministrative dei collegi uninominali 2005

codice comune / area sub comunale	nome comune	nome area sub comunale	popolazione censimento 2001	codice collegio camera 2005	denominazione Commissione Collegio camera 2005	popolazione censimento 1991	codice collegio camera 1993	nome collegio camera 1993
33025	Gropparello		2369	80032	Fiorenzuola d'Arda	2642	80032	Fiorenzuola d'Arda
33026	Lugagnano Val d'Arda		4202	80032	Fiorenzuola d'Arda	4235	80032	Fiorenzuola d'Arda
33027	Monticelli d'Ongina		5244	80032	Fiorenzuola d'Arda	5392	80032	Fiorenzuola d'Arda
33028	Morfasso		1371	80032	Fiorenzuola d'Arda	1737	80032	Fiorenzuola d'Arda
33029	Nibbiano		2388	80032	Fiorenzuola d'Arda	2449	80032	Fiorenzuola d'Arda
33030	Ottone		730	80032	Fiorenzuola d'Arda	891	80032	Fiorenzuola d'Arda
33031	Pecorara		915	80032	Fiorenzuola d'Arda	1086	80032	Fiorenzuola d'Arda
33033	Pianello Val Tidone		2207	80032	Fiorenzuola d'Arda	2303	80032	Fiorenzuola d'Arda
33034	Piozzano		696	80032	Fiorenzuola d'Arda	750	80032	Fiorenzuola d'Arda
33036	Ponte dell'Olio		4823	80032	Fiorenzuola d'Arda	4827	80032	Fiorenzuola d'Arda
33039	Rottofreno		8844	80032	Fiorenzuola d'Arda	7835	80032	Fiorenzuola d'Arda
33042	Sarmato		2589	80032	Fiorenzuola d'Arda	2583	80032	Fiorenzuola d'Arda
33043	Travo		2002	80032	Fiorenzuola d'Arda	1978	80032	Fiorenzuola d'Arda
33044	Vernasca		2458	80032	Fiorenzuola d'Arda	2665	80032	Fiorenzuola d'Arda
33046	Villanova sull'Arda		1930	80032	Fiorenzuola d'Arda	2012	80032	Fiorenzuola d'Arda
33047	Zenba		140	80032	Fiorenzuola d'Arda	155	80032	Fiorenzuola d'Arda
33048	Ziano Piacentino		2645	80032	Fiorenzuola d'Arda	2626	80032	Fiorenzuola d'Arda
35002	Bagnolo in Piano		8103	80033	Reggio nell'Emilia - Correggio	7381	80026	Guastalla
35009	Campagnola Emilia		4900	80033	Reggio nell'Emilia - Correggio	4445	80026	Guastalla
35020	Correggio		20604	80033	Reggio nell'Emilia - Correggio	20113	80024	Carpi
35021	Fabbrico		5517	80033	Reggio nell'Emilia - Correggio	5224	80026	Guastalla
35028	Novellara		11912	80033	Reggio nell'Emilia - Correggio	11235	80026	Guastalla
35032	Reggiolo		8559	80033	Reggio nell'Emilia - Correggio	8030	80026	Guastalla
35034	Rio Saliceto		5258	80033	Reggio nell'Emilia - Correggio	4349	80026	Guastalla
35035	Rolo		3631	80033	Reggio nell'Emilia - Correggio	3360	80026	Guastalla
35036	Rubiera		11458	80033	Reggio nell'Emilia - Correggio	9654	80024	Carpi
35037	San Martino in Rio		6484	80033	Reggio nell'Emilia - Correggio	5410	80024	Carpi
35033006	Reggio nell'Emilia		23177	80033	Reggio nell'Emilia - Correggio	21855	80025	Reggio nell'Emilia

## XIV LEGISLATURA - DISEGNI DI LEGGE E RELAZIONI - DOCUMENTI

Camera dei Deputati - aree amministrative dei collegi uninominali 2005

codice comune / area sub comunale	nome comune	nome area sub comunale	popolazione censimento 2001	codice collegio camera 2005	denominazione Commissione Collegio camera 2005	popolazione censimento 1991	codice collegio camera 1993	nome collegio camera 1993
<b>Circoscrizione XI Toscana</b>								
48017001	Firenze	Groce	29178	90001	Firenze 1	36846	90001	Firenze 1
48017011	Firenze	San Gallo-Cure	20338	90001	Firenze 1	23294	90001	Firenze 1
48017012	Firenze	Oberdan-San Salvi	28451	90001	Firenze 1	32906	90001	Firenze 1
48017013	Firenze	Gervasio	18473	90001	Firenze 1	21117	90001	Firenze 1
48017014	Firenze	Coverciano-Rovezzano	22841	90001	Firenze 1	25675	90006	Firenze - Pontassieve
48017002	Firenze	Gavinana-Badia a Ripoli	26911	90002	Firenze 2	31656	90002	Firenze 2
48017003	Firenze	Romana	27689	90002	Firenze 2	30510	90002	Firenze 2
48017004	Firenze	Legnaia-Isolotto	36428	90002	Firenze 2	42244	90002	Firenze 2
48017005	Firenze	Mantignano-Ponte a Greve	29286	90002	Firenze 2	28509	90002	Firenze 2
48017006	Firenze	Novoli-Peretola	38391	90003	Firenze 3	39807	90003	Firenze 3
48017007	Firenze	Ponte di Mezzo-Lippi	15451	90003	Firenze 3	17594	90003	Firenze 3
48017008	Firenze	San Jacopino-Cascine	17267	90003	Firenze 3	21605	90003	Firenze 3
48017009	Firenze	Le Panche-Castello	17543	90003	Firenze 3	19911	90003	Firenze 3
48017010	Firenze	Poggetto-Rifredi	27871	90003	Firenze 3	31620	90003	Firenze 3
48008	Capraia e Limite		5920	90004	Scandicci	5137	90004	Scandicci
48024	Lastra a Signa		17938	90004	Scandicci	17416	90004	Scandicci
48028	Montalupo Fiorentino		11240	90004	Scandicci	10064	90004	Scandicci
48041	Scandicci		50136	90004	Scandicci	53523	90004	Scandicci
48044	Signa		15433	90004	Scandicci	14375	90004	Scandicci
48050	Vinci		13778	90004	Scandicci	13747	90004	Scandicci
48002	Barberino di Mugello		9531	90005	Sesto Fiorentino	8739	90005	Sesto Fiorentino
48005	Calenzano		15042	90005	Sesto Fiorentino	14959	90005	Sesto Fiorentino
48006	Campi Bisenzio		37249	90005	Sesto Fiorentino	34444	90005	Sesto Fiorentino
48043	Sesto Fiorentino		46054	90005	Sesto Fiorentino	47406	90005	Sesto Fiorentino
48046	Vaglia		4865	90005	Sesto Fiorentino	4393	90005	Sesto Fiorentino
48004	Borgo San Lorenzo		15825	90006	Pontassieve	15285	90006	Firenze - Pontassieve
48013	Dicomano		4958	90006	Pontassieve	4570	90006	Firenze - Pontassieve
48015	Fiesole		14085	90006	Pontassieve	15096	90006	Firenze - Pontassieve
48018	Firenzuola		4812	90006	Pontassieve	4844	90006	Firenze - Pontassieve
48025	Londa		1669	90006	Pontassieve	1216	90006	Firenze - Pontassieve
48026	Marradi		3817	90006	Pontassieve	3895	90006	Firenze - Pontassieve
48031	Palazzuolo sul Senio		1301	90006	Pontassieve	1323	90006	Firenze - Pontassieve
48032	Palago		7270	90006	Pontassieve	7218	90006	Firenze - Pontassieve

## XIV LEGISLATURA - DISEGNI DI LEGGE E RELAZIONI - DOCUMENTI

Camera dei Deputati - aree amministrative dei collegi uninominali 2005

codice comune / area sub comunale	nome comune	nome area sub comunale	popolazione censimento 2001	codice collegio camera 2005	denominazione Commissione Collegio camera 2005	popolazione censimento 1991	codice collegio camera 1993	nome collegio camera 1993
48033	Pontassieve		20610	90006	Pontassieve	20439	90006	Firenze - Pontassieve
48035	Reggello		14167	90006	Pontassieve	12601	90008	Bagno a Ripoli
48037	Rufina		6693	90006	Pontassieve	5922	90006	Firenze - Pontassieve
48039	San Godenzo		1187	90006	Pontassieve	1105	90006	Firenze - Pontassieve
48040	San Piero a Sieve		3758	90006	Pontassieve	3770	90006	Firenze - Pontassieve
48042	Scarperia		6778	90006	Pontassieve	5852	90006	Firenze - Pontassieve
48049	Vicchio		7145	90006	Pontassieve	6271	90006	Firenze - Pontassieve
48010	Castelfiorentino		17012	90007	Empoli	17155	90007	Empoli
48011	Cerreto Guidi		9555	90007	Empoli	8953	90007	Empoli
48012	Certaldo		15670	90007	Empoli	15942	90007	Empoli
48014	Empoli		44094	90007	Empoli	43522	90007	Empoli
48019	Fucecchio		21139	90007	Empoli	20540	90007	Empoli
48020	Gambassi Terme		4709	90007	Empoli	4215	90007	Empoli
48027	Montaione		3439	90007	Empoli	3390	90007	Empoli
48030	Montespertoli		11354	90007	Empoli	9432	90007	Empoli
48001	Bagno a Ripoli		25232	90008	Bagno a Ripoli	27382	90008	Bagno a Ripoli
48003	Barberino Val d'Elsa		3871	90008	Bagno a Ripoli	3542	90008	Bagno a Ripoli
48016	Figline Valdarno		16301	90008	Bagno a Ripoli	15699	90008	Bagno a Ripoli
48021	Greve in Chianti		12855	90008	Bagno a Ripoli	11139	90008	Bagno a Ripoli
48022	Impruneta		14637	90008	Bagno a Ripoli	15028	90008	Bagno a Ripoli
48023	Incisca in Val d'Arno		5503	90008	Bagno a Ripoli	5312	90008	Bagno a Ripoli
48036	Rignano sull'Arno		7542	90008	Bagno a Ripoli	6359	90008	Bagno a Ripoli
48038	San Casciano in Val di Pesa		16615	90008	Bagno a Ripoli	16012	90008	Bagno a Ripoli
48045	Tavarnelle Val di Pesa		7153	90008	Bagno a Ripoli	6911	90008	Bagno a Ripoli
47002	Agliana		14628	90009	Prato - Montemurlo	13410	90009	Prato - Montemurlo
47010	Montale		10143	90009	Prato - Montemurlo	9807	90009	Prato - Montemurlo
100001	Cantagallo		2820	90009	Prato - Montemurlo	2536	90009	Prato - Montemurlo
100003	Montemurlo		17502	90009	Prato - Montemurlo	17164	90009	Prato - Montemurlo
100006	Vaiano		9051	90009	Prato - Montemurlo	8848	90009	Prato - Montemurlo
100007	Vernio		5535	90009	Prato - Montemurlo	5464	90009	Prato - Montemurlo
100005001	Prato	Circoscrizione 01	21097	90009	Prato - Montemurlo	21792	90009	Prato - Montemurlo
100005002	Prato	Circoscrizione 02	7922	90009	Prato - Montemurlo	8336	90009	Prato - Montemurlo
100005003	Prato	Circoscrizione 03	6626	90009	Prato - Montemurlo	6380	90009	Prato - Montemurlo
100005007	Prato	Circoscrizione 07	12721	90009	Prato - Montemurlo	11819	90009	Prato - Montemurlo

## XIV LEGISLATURA - DISEGNI DI LEGGE E RELAZIONI - DOCUMENTI

Camera dei Deputati - aree amministrative dei collegi uninominali 2005

codice comune / area sub comunale	nome comune	nome area sub comunale	popolazione censimento 2001	codice collegio camera 2005	denominazione Commissione Collegio camera 2005	popolazione censimento 1991	codice collegio camera 1993	nome collegio camera 1993
10005008	Prato	Circoscrizione 08	19584	90009	Prato - Montemurlo	18326	90010	Prato - Carmignano
10002	Carmignano		11857	90010	Prato - Carmignano	9584	90010	Prato - Carmignano
10004	Poggio a Caiano		8622	90010	Prato - Carmignano	7941	90010	Prato - Carmignano
10005004	Prato	Circoscrizione 04	22399	90010	Prato - Carmignano	19129	90010	Prato - Carmignano
10005005	Prato	Circoscrizione 05	19473	90010	Prato - Carmignano	17043	90010	Prato - Carmignano
10005006	Prato	Circoscrizione 06	10396	90010	Prato - Carmignano	9649	90009	Prato - Montemurlo
10005009	Prato	Circoscrizione 09	21159	90010	Prato - Carmignano	21412	90010	Prato - Carmignano
10005010	Prato	Circoscrizione 10	15631	90010	Prato - Carmignano	16081	90010	Prato - Carmignano
10005011	Prato	Circoscrizione 11	15491	90010	Prato - Carmignano	15740	90010	Prato - Carmignano
47001	Abetone		705	90011	Pistoia	758	90011	Pistoia
47004	Cutigliano		1699	90011	Pistoia	1827	90011	Pistoia
47014	Pistoia		84274	90011	Pistoia	87830	90011	Pistoia
47015	Pileglio		1877	90011	Pistoia	2034	90011	Pistoia
47017	Quarrata		22683	90011	Pistoia	21020	90011	Pistoia
47018	Sambuca Pistoiese		1604	90011	Pistoia	1630	90011	Pistoia
47019	San Marcello Pistoiese		7142	90011	Pistoia	7698	90011	Pistoia
47020	Serravalle Pistoiese		10150	90011	Pistoia	8754	90011	Pistoia
47003	Buggiano		8043	90012	Monsummano Terme	7559	90012	Montecatini - Terme
47005	Lamporecchio		6777	90012	Monsummano Terme	6512	90012	Montecatini - Terme
47006	Larciano		6018	90012	Monsummano Terme	6063	90012	Montecatini - Terme
47007	Marliana		2917	90012	Monsummano Terme	2405	90012	Montecatini - Terme
47008	Massa e Cozzile		7199	90012	Monsummano Terme	6598	90012	Montecatini - Terme
47009	Monsummano Terme		19906	90012	Monsummano Terme	18228	90012	Montecatini - Terme
47011	Montecatini - Terme		19900	90012	Monsummano Terme	20653	90012	Montecatini - Terme
47012	Pescia		17428	90012	Monsummano Terme	18123	90012	Montecatini - Terme
47013	Pieve a Nievole		9098	90012	Monsummano Terme	8489	90012	Montecatini - Terme
47016	Ponte Buggianese		7618	90012	Monsummano Terme	7274	90012	Montecatini - Terme
47021	Uzzano		4711	90012	Monsummano Terme	4016	90012	Montecatini - Terme
47022	Chiesina Uzzanese		3983	90012	Monsummano Terme	3934	90012	Montecatini - Terme
51004	Bibbiena		11462	90013	Montevarchi	10969	90013	Montevarchi
51005	Bucine		9320	90013	Montevarchi	8746	90013	Montevarchi
51006	Capolona		4807	90013	Montevarchi	4344	90014	Arezzo
51008	Castel Focognano		3331	90013	Montevarchi	3343	90013	Montevarchi
51009	Castelfranco di Sopra		2731	90013	Montevarchi	2657	90013	Montevarchi

## XIV LEGISLATURA - DISEGNI DI LEGGE E RELAZIONI - DOCUMENTI

Camera dei Deputati - aree amministrative dei collegi uninominali 2005

codice comune / area sub comunale	nome comune	nome area sub comunale	popolazione censimento 2001	codice collegio camera 2005	denominazione Commissione Collegio camera 2005	popolazione censimento 1991	codice collegio camera 1993	nome collegio camera 1993
51010	Castel San Niccolò		2855	90013	Montevarchi	2859	90013	Montevarchi
51013	Cavriglia		7808	90013	Montevarchi	6740	90013	Montevarchi
51014	Chitignano		954	90013	Montevarchi	817	90013	Montevarchi
51015	Chiusi della Verna		2225	90013	Montevarchi	2223	90013	Montevarchi
51019	Laterina		3433	90013	Montevarchi	3310	90013	Montevarchi
51020	Loro Ciuffenna		5174	90013	Montevarchi	4452	90013	Montevarchi
51023	Montemignao		589	90013	Montevarchi	532	90013	Montevarchi
51026	Montevarchi		22239	90013	Montevarchi	21710	90013	Montevarchi
51027	Orignano Raggiolo		852	90013	Montevarchi	804	90013	Montevarchi
51028	Pergine Valdarno		3111	90013	Montevarchi	3182	90013	Montevarchi
51029	Pian di Sco		5441	90013	Montevarchi	4599	90013	Montevarchi
51031	Poppi		5873	90013	Montevarchi	5601	90013	Montevarchi
51032	Pratovecchio		3090	90013	Montevarchi	3068	90013	Montevarchi
51033	San Giovanni Valdarno		16993	90013	Montevarchi	17732	90013	Montevarchi
51036	Sita		3008	90013	Montevarchi	3017	90013	Montevarchi
51038	Talla		1177	90013	Montevarchi	1237	90013	Montevarchi
51039	Terranuova Bracciolini		11181	90013	Montevarchi	10392	90013	Montevarchi
51001	Anghiari		5860	90014	Arezzo	5877	90014	Arezzo
51002	Arezzo		91589	90014	Arezzo	91626	90014	Arezzo
51003	Badia Tedalda		1215	90014	Arezzo	1390	90014	Arezzo
51007	Caprese Michelangelo		1626	90014	Arezzo	1701	90014	Arezzo
51011	Castiglion Fibocchi		1985	90014	Arezzo	1731	90014	Arezzo
51024	Monterchi		1880	90014	Arezzo	1913	90014	Arezzo
51030	Pieve Santo Stefano		3316	90014	Arezzo	3338	90014	Arezzo
51034	Sansepolcro		15693	90014	Arezzo	15695	90014	Arezzo
51035	Sestino		1454	90014	Arezzo	1525	90014	Arezzo
51037	Subbiano		5485	90014	Arezzo	4442	90014	Arezzo
51012	Castiglion Fiorentino		12031	90015	Cortona	11410	90015	Cortona
51016	Civitella in Val di Chiana		8687	90015	Cortona	7649	90015	Cortona
51017	Cortona		22048	90015	Cortona	22598	90015	Cortona
51018	Foliano della Chiana		8412	90015	Cortona	7738	90015	Cortona
51021	Lucignano		3488	90015	Cortona	3349	90015	Cortona
51022	Marciano della Chiana		2757	90015	Cortona	2401	90015	Cortona
51025	Monte San Savino		8128	90015	Cortona	7847	90015	Cortona



## XIV LEGISLATURA - DISEGNI DI LEGGE E RELAZIONI - DOCUMENTI

## Camera dei Deputati - aree amministrative dei collegi uninominali 2005

codice comune / area sub comunale	nome comune	nome area sub comunale	popolazione censimento 2001	codice collegio camera 2005	denominazione Commissione Collegio camera 2005	popolazione censimento 1991	codice collegio camera 1993	nome collegio camera 1993
52008	Cetona		2854	90015	Cortona	3028	90015	Cortona
52009	Chianciano Terme		6955	90015	Cortona	7445	90015	Cortona
52011	Chiusi		8612	90015	Cortona	9103	90015	Cortona
52015	Montepulciano		13883	90015	Cortona	13856	90015	Cortona
52021	Pienza		2233	90015	Cortona	2330	90015	Cortona
52026	Rapolano Terme		4776	90015	Cortona	4975	90015	Cortona
52027	San Casciano dei Bagni		1745	90015	Cortona	1977	90015	Cortona
52031	Sarteano		4535	90015	Cortona	4378	90015	Cortona
52033	Sinalunga		11790	90015	Cortona	11583	90015	Cortona
52035	Torrta di Siena		7121	90015	Cortona	7071	90015	Cortona
52036	Trequanda		1417	90015	Cortona	1374	90015	Cortona
52004	Casole d'Elsa		2931	90016	Siena	2568	90016	Siena
52005	Castellina in Chianti		2673	90016	Siena	2508	90016	Siena
52006	Castelnuovo Berardenga		7470	90016	Siena	6316	90016	Siena
52012	Colle di Val d'Elsa		19521	90016	Siena	17040	90016	Siena
52013	Gaiole in Chianti		2386	90016	Siena	2309	90016	Siena
52016	Monteriggioni		7891	90016	Siena	7134	90016	Siena
52022	Poggibonsi		27420	90016	Siena	26364	90016	Siena
52023	Radda in Chianti		1669	90016	Siena	1633	90016	Siena
52028	San Gimignano		7114	90016	Siena	6956	90016	Siena
52032	Siena		52625	90016	Siena	56956	90016	Siena
50004	Calcinaia		8608	90017	Pontedera	8103	90026	Cascina
50005	Capannoli		5106	90017	Pontedera	4943	90017	Pontedera
50006	Casale Marittimo		1007	90017	Pontedera	923	90017	Pontedera
50007	Casciana Terme		3538	90017	Pontedera	3228	90017	Pontedera
50010	Castellina Marittima		1817	90017	Pontedera	1816	90017	Pontedera
50011	Castelnuovo di Val di Cecina		2467	90017	Pontedera	2678	90017	Pontedera
50012	Chianni		1563	90017	Pontedera	1614	90017	Pontedera
50013	Crespinia		3746	90017	Pontedera	3241	90017	Pontedera
50015	Guardistallo		1026	90017	Pontedera	938	90017	Pontedera
50016	Lajatico		1389	90017	Pontedera	1475	90017	Pontedera
50017	Lari		8083	90017	Pontedera	7855	90017	Pontedera
50019	Montecatini Val di Cecina		2008	90017	Pontedera	2178	90017	Pontedera
50020	Montescudaio		1436	90017	Pontedera	1367	90017	Pontedera

## XIV LEGISLATURA - DISEGNI DI LEGGE E RELAZIONI - DOCUMENTI

Camera dei Deputati - aree amministrative dei collegi uninominali 2005

codice comune / area sub comunale	nome comune	nome area sub comunale	popolazione censimento 2001	codice collegio camera 2005	denominazione Commissione Collegio camera 2005	popolazione censimento 1991	codice collegio camera 1993	nome collegio camera 1993
50021	Monteverdi Marittimo		701	90017	Pontedera	755	90017	Pontedera
50024	Palaja		4536	90017	Pontedera	4417	90017	Pontedera
50025	Peccoli		4833	90017	Pontedera	4989	90017	Pontedera
50027	Pomarance		6323	90017	Pontedera	7120	90017	Pontedera
50028	Ponsacco		12576	90017	Pontedera	12131	90017	Pontedera
50029	Pontedera		24971	90017	Pontedera	26393	90017	Pontedera
50030	Riparbella		1327	90017	Pontedera	1318	90017	Pontedera
50034	Santa Luce		1465	90017	Pontedera	1457	90017	Pontedera
50036	Terricciola		3939	90017	Pontedera	3815	90017	Pontedera
50039	Volterra		11264	90017	Pontedera	12879	90017	Pontedera
52001	Abbadia San Salvatore		6832	90018	Roccastrada	7243	90018	Massa Marittima
52002	Asciano		6488	90018	Roccastrada	6210	90018	Massa Marittima
52003	Buonconvento		3168	90018	Roccastrada	3103	90018	Massa Marittima
52007	Castiglione d'Orcia		2508	90018	Roccastrada	2840	90018	Massa Marittima
52010	Chiusdino		1918	90018	Roccastrada	1922	90018	Massa Marittima
52014	Montalcino		5118	90018	Roccastrada	5088	90018	Massa Marittima
52017	Monteprati d'Arbia		7170	90018	Roccastrada	6493	90018	Massa Marittima
52018	Monticiano		1408	90018	Roccastrada	1444	90018	Massa Marittima
52019	Murio		1932	90018	Roccastrada	1793	90018	Massa Marittima
52020	Piancastagnaio		4196	90018	Roccastrada	4401	90018	Massa Marittima
52024	Radicondoli		1219	90018	Roccastrada	1300	90018	Massa Marittima
52025	Radicondoli		978	90018	Roccastrada	1032	90016	Siena
52029	San Giovanni d'Asso		903	90018	Roccastrada	938	90018	Massa Marittima
52030	San Quirico d'Orcia		2463	90018	Roccastrada	2389	90018	Massa Marittima
52034	Sovicille		8366	90018	Roccastrada	7640	90018	Massa Marittima
53001	Arcidosso		4114	90018	Roccastrada	4135	90018	Massa Marittima
53002	Campagnatico		2423	90018	Roccastrada	2471	90018	Massa Marittima
53004	Castel del Piano		4331	90018	Roccastrada	4376	90018	Massa Marittima
53005	Castell'Azzara		1826	90018	Roccastrada	2105	90018	Massa Marittima
53006	Castiglione della Pescaia		7272	90018	Roccastrada	7195	90018	Massa Marittima
53007	Cinigiano		2695	90018	Roccastrada	3013	90018	Massa Marittima
53008	Civitella Paganico		3045	90018	Roccastrada	3090	90018	Massa Marittima
53010	Gavorrano		8193	90018	Roccastrada	7951	90018	Massa Marittima
53015	Massa Marittima		8818	90018	Roccastrada	9518	90018	Massa Marittima

## XIV LEGISLATURA - DISEGNI DI LEGGE E RELAZIONI - DOCUMENTI

Camera dei Deputati - aree amministrative dei collegi uninominali 2005

codice comune / area sub comunale	nome comune	nome area sub comunale	popolazione censimento 2001	codice collegio camera 2005	denominazione Commissione Collegio camera 2005	popolazione censimento 1991	codice collegio camera 1993	nome collegio camera 1993
53017	Montieri		1248	90018	Roccastrada	1499	90018	Massa Marittima
53020	Roccalbegna		1241	90018	Roccastrada	1458	90018	Massa Marittima
53021	Roccastrada		9199	90018	Roccastrada	9377	90018	Massa Marittima
53022	Santa Fiora		2767	90018	Roccastrada	3008	90018	Massa Marittima
53024	Scarlinto		3136	90018	Roccastrada	2782	90018	Massa Marittima
53025	Seggiano		953	90018	Roccastrada	1088	90018	Massa Marittima
53027	Monterotondo Marittimo		1210	90018	Roccastrada	1391	90018	Massa Marittima
53028	Semproniano		1326	90018	Roccastrada	1462	90018	Massa Marittima
53003	Capalbio		3750	90019	Grosseto	4014	90019	Grosseto
53011	Grosseto		71263	90019	Grosseto	71257	90019	Grosseto
53012	Isola del Giglio		1406	90019	Grosseto	1558	90019	Grosseto
53013	Magliano in Toscana		3719	90019	Grosseto	4082	90019	Grosseto
53014	Mاندano		6871	90019	Grosseto	7145	90019	Grosseto
53016	Monte Argentario		12147	90019	Grosseto	12643	90019	Grosseto
53018	Orbetello		14607	90019	Grosseto	14862	90019	Grosseto
53019	Pitigliano		4134	90019	Grosseto	4316	90019	Grosseto
53023	Scansano		4366	90019	Grosseto	4681	90019	Grosseto
53026	Sorano		3915	90019	Grosseto	4185	90019	Grosseto
45001	Aulla		10178	90020	Carrara	10164	90020	Carrara
45002	Bagnone		2022	90020	Carrara	2248	90020	Carrara
45003	Carrara		65034	90020	Carrara	67197	90020	Carrara
45004	Casola in Lunigiana		1231	90020	Carrara	1341	90020	Carrara
45005	Comano		799	90020	Carrara	860	90020	Carrara
45006	Fiattiera		2474	90020	Carrara	2583	90020	Carrara
45007	Fivizzano		9174	90020	Carrara	10258	90020	Carrara
45008	Fosdinovo		4379	90020	Carrara	3949	90020	Carrara
45009	Licciana Nardi		4887	90020	Carrara	4418	90020	Carrara
45012	Mulazzo		2565	90020	Carrara	2632	90020	Carrara
45013	Podenzana		1819	90020	Carrara	1661	90020	Carrara
45014	Pontremoli		8252	90020	Carrara	8639	90020	Carrara
45015	Tresana		2055	90020	Carrara	2171	90020	Carrara
45016	Villafraanca in Lunigiana		4609	90020	Carrara	4733	90020	Carrara
45017	Zeri		1382	90020	Carrara	1563	90020	Carrara
45010	Massa		66769	90021	Massa	66737	90021	Massa

## XIV LEGISLATURA - DISEGNI DI LEGGE E RELAZIONI - DOCUMENTI

Camera dei Deputati - aree amministrative dei collegi uninominali 2005

codice comune / area sub comunale	nome comune	nome area sub comunale	popolazione censimento 2001	codice collegio camera 2005	denominazione Commissione Collegio camera 2005	popolazione censimento 1991	codice collegio camera 1993	nome collegio camera 1993
45011	Montignoso		10023	90021	Massa	9158	90021	Massa
46013	Forte dei Marmi		8444	90021	Massa	9514	90021	Massa
46024	Pietrasanta		24409	90021	Massa	24817	90021	Massa
46005	Camaiore		30206	90022	Viareggio	30648	90022	Viareggio
46028	Seravezza		12706	90022	Viareggio	12731	90022	Viareggio
46030	Stazzema		3367	90022	Viareggio	3637	90022	Viareggio
46033	Viareggio		61103	90022	Viareggio	57514	90022	Viareggio
50037	Vecchiano		11425	90022	Viareggio	10410	90022	Viareggio
46012	Fabbriche di Vallico		526	90023	Lucca	591	90025	Capannori
46015	Galliciano		3795	90023	Lucca	3935	90025	Capannori
46017	Lucca		81862	90023	Lucca	87100	90023	Lucca
46018	Massarosa		20548	90023	Lucca	18897	90023	Lucca
46022	Pescaglia		3718	90023	Lucca	3762	90023	Lucca
50003	Calci		5838	90024	Pisa	5504	90024	Pisa
50026	Pisa		89694	90024	Pisa	98928	90024	Pisa
50031	San Giuliano Terme		30392	90024	Pisa	28188	90024	Pisa
46001	Altopascio		11152	90025	Capannori	9976	90025	Capannori
46002	Bagni di Lucca		6550	90025	Capannori	7336	90025	Capannori
46003	Barga		10018	90025	Capannori	10201	90025	Capannori
46004	Borgo a Mozzano		7358	90025	Capannori	7580	90025	Capannori
46006	Camporgiano		2394	90025	Capannori	2463	90025	Capannori
46007	Capannori		42454	90025	Capannori	43874	90025	Capannori
46008	Careggine		642	90025	Capannori	754	90025	Capannori
46009	Castelnuovo di Garfagnana		6073	90025	Capannori	6309	90025	Capannori
46010	Castiglione di Garfagnana		1890	90025	Capannori	2016	90025	Capannori
46011	Coreglia Antelminelli		4813	90025	Capannori	4866	90025	Capannori
46014	Fosciandora		670	90025	Capannori	692	90025	Capannori
46016	Giuncugnano		538	90025	Capannori	586	90025	Capannori
46019	Minucciano		2521	90025	Capannori	2678	90025	Capannori
46020	Molazzana		1188	90025	Capannori	1257	90025	Capannori
46021	Montecarlo		4345	90025	Capannori	4065	90025	Capannori
46023	Piazza al Serchio		2556	90025	Capannori	2665	90025	Capannori
46025	Pieve Fosciana		2367	90025	Capannori	2440	90025	Capannori
46026	Porcari		7109	90025	Capannori	6827	90025	Capannori

## XIV LEGISLATURA - DISEGNI DI LEGGE E RELAZIONI - DOCUMENTI

Camera dei Deputati - aree amministrative dei collegi uninominali 2005

codice comune / area sub comunale	nome comune	nome area sub comunale	popolazione censimento 2001	codice collegio camera 2005	denominazione Commissione Collegio camera 2005	popolazione censimento 1991	codice collegio camera 1993	nome collegio camera 1993
46027	San Romano in Garfagnana		1432	90025	Capannori	1408	90025	Capannori
46029	Sillano		784	90025	Capannori	792	90025	Capannori
46031	Vagli Sotto		1123	90025	Capannori	1325	90025	Capannori
46032	Vergemoli		391	90025	Capannori	463	90025	Capannori
46034	Villa Basilica		1792	90025	Capannori	2028	90025	Capannori
46035	Villa Collemandina		1400	90025	Capannori	1354	90025	Capannori
50001	Bientina		6115	90026	Cascina	5291	90026	Cascina
50002	Buti		5431	90026	Cascina	5201	90026	Cascina
50008	Cascina		38359	90026	Cascina	36301	90026	Cascina
50009	Castelfranco di Sotto		11415	90026	Cascina	10834	90026	Cascina
50022	Montopoli in Val d'Arno		9648	90026	Cascina	8870	90026	Cascina
50032	San Miniato		26365	90026	Cascina	25352	90026	Cascina
50033	Santa Croce sull'Arno		12500	90026	Cascina	12345	90026	Cascina
50035	Santa Maria a Monte		10841	90026	Cascina	10373	90026	Cascina
50038	Vicopisano		7907	90026	Cascina	7584	90026	Cascina
49008	Collesalveti		15871	90027	Livorno - Collesalveti	15087	90027	Livorno - Collesalveti
50014	Fauglia		3124	90027	Livorno - Collesalveti	2873	90017	Pontedera
50018	Lorenzana		1144	90027	Livorno - Collesalveti	1030	90017	Pontedera
50023	Orzano Pisano		628	90027	Livorno - Collesalveti	568	90017	Pontedera
49009001	Livorno	Circoscrizione 1	28917	90027	Livorno - Collesalveti	31783	90027	Livorno - Collesalveti
49009002	Livorno	Circoscrizione 2	27601	90027	Livorno - Collesalveti	29802	90027	Livorno - Collesalveti
49009003	Livorno	Circoscrizione 3	32329	90027	Livorno - Collesalveti	36108	90027	Livorno - Collesalveti
49007	Cecina		26515	90028	Livorno - Rosignano Marittimo	24636	90028	Livorno - Rosignano Marittimo
49017	Rosignano Marittimo		30681	90028	Livorno - Rosignano Marittimo	30021	90028	Livorno - Rosignano Marittimo
49009004	Livorno	Circoscrizione 4	40047	90028	Livorno - Rosignano Marittimo	39641	90028	Livorno - Rosignano Marittimo
49009005	Livorno	Circoscrizione 5	27380	90028	Livorno - Rosignano Marittimo	30178	90028	Livorno - Rosignano Marittimo
49001	Bibbona		3051	90029	Piombino	2793	90029	Piombino
49002	Campiglia Marittima		12540	90029	Piombino	12513	90029	Piombino
49003	Campo nell'Elba		4155	90029	Piombino	4274	90029	Piombino
49004	Capoliveri		3105	90029	Piombino	2435	90029	Piombino
49005	Capraia Isola		333	90029	Piombino	267	90029	Piombino
49006	Castagneto Carducci		8226	90029	Piombino	8256	90029	Piombino
49010	Mardana		2162	90029	Piombino	2244	90029	Piombino
49011	Mardana Marina		1891	90029	Piombino	1971	90029	Piombino

## Camera dei Deputati - aree amministrative dei collegi uninominali 2005

codice comune / area sub comunale	nome comune	nome area sub comunale	popolazione censimento 2001	codice collegio camera 2005	denominazione Commissione Collegio camera 2005	popolazione censimento 1991	codice collegio camera 1993	nome collegio camera 1993
49012	Piombino		33925	90029	Piombino	36774	90029	Piombino
49013	Porto Azzurro		3220	90029	Piombino	3111	90029	Piombino
49014	Portoferraio		11508	90029	Piombino	11042	90029	Piombino
49015	Rio Marina		2150	90029	Piombino	2043	90029	Piombino
49016	Rio nell'Elba		952	90029	Piombino	866	90029	Piombino
49018	San Vincenzo		6540	90029	Piombino	7175	90029	Piombino
49019	Sassetta		548	90029	Piombino	553	90029	Piombino
49020	Suvereto		2897	90029	Piombino	3053	90029	Piombino
53009	Follonica		21091	90029	Piombino	21353	90029	Piombino

## XIV LEGISLATURA - DISEGNI DI LEGGE E RELAZIONI - DOCUMENTI

Camera dei Deputati - aree amministrative dei collegi uninominali 2005

codice comune / area sub comunale	nome comune	nome area sub comunale	popolazione censimento 2001	codice collegio camera 2005	denominazione Commissione Collegio camera 2005	popolazione censimento 1991	codice collegio camera 1993	nome collegio camera 1993
<b>Circoscrizione XIII Umbria</b>								
54039001	Perugia	Frazione Perugia	43392	100001	Perugia centro	49844	100001	Perugia centro
54039002	Perugia	Frazione Ferro di Cavallo	8778	100001	Perugia centro	8811	100001	Perugia centro
54039003	Perugia	Frazione Santa Lucia	1611	100001	Perugia centro	1207	100001	Perugia centro
54039004	Perugia	Frazione San Marco	6446	100001	Perugia centro	6736	100001	Perugia centro
54039005	Perugia	Breccia	1477	100001	Perugia centro	1423	100001	Perugia centro
54039006	Perugia	Frazione Piscille	875	100001	Perugia centro	782	100001	Perugia centro
54039011	Perugia	Frazione L'Olmo	3530	100001	Perugia centro	2364	100001	Perugia centro
54039012	Perugia	Frazione Cenerente	1562	100001	Perugia centro	1153	100001	Perugia centro
54039013	Perugia	Frazione Colle Umberto	1993	100001	Perugia centro	1622	100001	Perugia centro
54039014	Perugia	Tezib	22	100001	Perugia centro	1	100001	Perugia centro
54039015	Perugia	Pantano	108	100001	Perugia centro	139	100001	Perugia centro
54039016	Perugia	Frazione La Bruna	272	100001	Perugia centro	313	100001	Perugia centro
54039017	Perugia	Frazione La Cinella	740	100001	Perugia centro	692	100001	Perugia centro
54039018	Perugia	Frazione Rancolfo	529	100001	Perugia centro	461	100001	Perugia centro
54039019	Perugia	Frazione Solfagnano	1344	100001	Perugia centro	1296	100001	Perugia centro
54039020	Perugia	Benazzone	269	100001	Perugia centro	253	100001	Perugia centro
54039021	Perugia	Frazione Ponte Pattoli	3492	100001	Perugia centro	3075	100001	Perugia centro
54039022	Perugia	Frazione Ramazzano	946	100001	Perugia centro	791	100001	Perugia centro
54039023	Perugia	Frazione Colombella	1561	100001	Perugia centro	1383	100001	Perugia centro
54039024	Perugia	Frazione Piccione	1541	100001	Perugia centro	1399	100001	Perugia centro
54039025	Perugia	Selvatica	609	100001	Perugia centro	687	100001	Perugia centro
54039026	Perugia	Frazione Pianello	1016	100001	Perugia centro	1033	100001	Perugia centro
54039027	Perugia	Frazione Ripa	1305	100001	Perugia centro	1097	100001	Perugia centro
54039028	Perugia	Frazione Bosco	1035	100001	Perugia centro	1063	100001	Perugia centro
54039029	Perugia	Frazione Villa Plignano	2699	100001	Perugia centro	2388	100001	Perugia centro
54039030	Perugia	Frazione Ponte Felcino	4849	100001	Perugia centro	4391	100001	Perugia centro
54039031	Perugia	Frazione Ponte Rio	2238	100001	Perugia centro	1654	100001	Perugia centro
54039032	Perugia	Frazione Pretola	1127	100001	Perugia centro	1019	100001	Perugia centro
54039033	Perugia	Frazione Ponte Valleceppi	3315	100001	Perugia centro	3028	100001	Perugia centro
54039034	Perugia	Frazione Sant'Egilio	1301	100001	Perugia centro	1203	100001	Perugia centro
54039035	Perugia	Frazione Collesrada	1433	100001	Perugia centro	1142	100001	Perugia centro
54039036	Perugia	Giovanni	12079	100001	Perugia centro	11565	100001	Perugia centro
54003	Bettona		3784	100002	Perugia - Todi	3535	100002	Perugia - Todi

## XIV LEGISLATURA - DISEGNI DI LEGGE E RELAZIONI - DOCUMENTI

Camera dei Deputati - aree amministrative dei collegi uninominali 2005

codice comune / area sub comunale	nome comune	nome area sub comunale	popolazione censimento 2001	codice collegio camera 2005	denominazione Commissione Collegio camera 2005	popolazione censimento 1991	codice collegio camera 1993	nome collegio camera 1993
54014	Collazzone		2929	100002	Perugia - Toti	3060	100002	Perugia - Toti
54015	Cordiano		15256	100002	Perugia - Toti	13090	100002	Perugia - Toti
54017	Deruta		8090	100002	Perugia - Toti	7640	100002	Perugia - Toti
54020	Fratta Todina		1733	100002	Perugia - Toti	1617	100002	Perugia - Toti
54021	Giano dell'Umbria		3383	100002	Perugia - Toti	3190	100002	Perugia - Toti
54022	Gualdo Cattaneo		6056	100002	Perugia - Toti	5883	100002	Perugia - Toti
54027	Marsciano		16336	100002	Perugia - Toti	15813	100002	Perugia - Toti
54028	Massa Martana		3541	100002	Perugia - Toti	3622	100002	Perugia - Toti
54029	Monte Castello di Vibio		1627	100002	Perugia - Toti	1697	100002	Perugia - Toti
54052	Todi		16704	100002	Perugia - Toti	16722	100002	Perugia - Toti
54053	Torgiano		5406	100002	Perugia - Toti	5015	100002	Perugia - Toti
54039007	Perugia	Frazione Prepo	138	100002	Perugia - Toti	288	100002	Perugia - Toti
54039008	Perugia	Frazione Ponte della Pietra	5389	100002	Perugia - Toti	4499	100002	Perugia - Toti
54039009	Perugia	Frazione San Sisto	7943	100002	Perugia - Toti	7387	100002	Perugia - Toti
54039010	Perugia	Frazione Lacugnano	1516	100002	Perugia - Toti	721	100002	Perugia - Toti
54039037	Perugia	Frazione Montebello	2535	100002	Perugia - Toti	2404	100002	Perugia - Toti
54039038	Perugia	Frazione San Fortunato	709	100002	Perugia - Toti	709	100002	Perugia - Toti
54039039	Perugia	Campo	2717	100002	Perugia - Toti	2278	100002	Perugia - Toti
54039040	Perugia	Rossa	776	100002	Perugia - Toti	586	100002	Perugia - Toti
54039041	Perugia	Colle	1828	100002	Perugia - Toti	1565	100002	Perugia - Toti
54039042	Perugia	Frazione Sant'Enea	899	100002	Perugia - Toti	832	100002	Perugia - Toti
54039043	Perugia	Frazione Pila	2152	100002	Perugia - Toti	1878	100002	Perugia - Toti
54039044	Perugia	Frazione Castel del Piano	5477	100002	Perugia - Toti	4254	100002	Perugia - Toti
54039045	Perugia	Frazione Bagnai	350	100002	Perugia - Toti	273	100002	Perugia - Toti
54039046	Perugia	Frazione Capanne	357	100002	Perugia - Toti	250	100002	Perugia - Toti
54039047	Perugia	Frazione Pilonico Materno	199	100002	Perugia - Toti	204	100002	Perugia - Toti
54039048	Perugia	Frazione Poggio delle Corti	91	100002	Perugia - Toti	98	100002	Perugia - Toti
54039049	Perugia	Colli	179	100002	Perugia - Toti	180	100002	Perugia - Toti
54039050	Perugia	Frazione Mugnano	1018	100002	Perugia - Toti	1022	100002	Perugia - Toti
54039051	Perugia	Frazione Fontignano	1081	100002	Perugia - Toti	969	100002	Perugia - Toti
54039052	Perugia	Frazione Montepetrolio	277	100002	Perugia - Toti	320	100002	Perugia - Toti
54009	Castiglione del Lago		14230	100003	Città di Castello	13409	100003	Città di Castello
54011	Citerna		3131	100003	Città di Castello	2900	100003	Città di Castello
54013	Città di Castello		37889	100003	Città di Castello	37455	100003	Città di Castello



## XIV LEGISLATURA - DISEGNI DI LEGGE E RELAZIONI - DOCUMENTI

Camera dei Deputati - aree amministrative dei collegi uninominali 2005

codice comune / area sub comunale	nome comune	nome area sub comunale	popolazione censimento 2001	codice collegio camera 2005	denominazione Commissione Collegio camera 2005	popolazione censimento 1991	codice collegio camera 1993	nome collegio camera 1993
54025	Lisciano Niccone		670	100003	Città di Castello	694	100003	Città di Castello
54026	Magione		12306	100003	Città di Castello	11372	100003	Città di Castello
54032	Monte Santa Maria Tiberina		1225	100003	Città di Castello	1231	100003	Città di Castello
54033	Montone		1555	100003	Città di Castello	1570	100003	Città di Castello
54036	Paciano		953	100003	Città di Castello	923	100003	Città di Castello
54037	Panicale		5335	100003	Città di Castello	5185	100003	Città di Castello
54038	Passignano sul Trasimeno		5059	100003	Città di Castello	4773	100003	Città di Castello
54040	Piegara		3645	100003	Città di Castello	3574	100003	Città di Castello
54041	Pietralunga		2342	100003	Città di Castello	2446	100003	Città di Castello
54044	San Giustino		10394	100003	Città di Castello	9904	100003	Città di Castello
54055	Tuoro sul Trasimeno		3585	100003	Città di Castello	3563	100003	Città di Castello
54056	Umbertide		15254	100003	Città di Castello	14379	100003	Città di Castello
54001	Assisi		25304	100004	Gubbio	24626	100004	Gubbio
54002	Bastia Umbra		18400	100004	Gubbio	16244	100004	Gubbio
54006	Cannara		3952	100004	Gubbio	3651	100004	Gubbio
54016	Costacciaro		1289	100004	Gubbio	1289	100004	Gubbio
54019	Fossato di Vico		2439	100004	Gubbio	2368	100004	Gubbio
54023	Gualdo Tadino		15084	100004	Gubbio	14154	100004	Gubbio
54024	Gubbio		31616	100004	Gubbio	30792	100004	Gubbio
54034	Nocera Umbra		5896	100004	Gubbio	6124	100004	Gubbio
54046	Scheggia e Pascelupo		1477	100004	Gubbio	1557	100004	Gubbio
54049	Sigillo		2461	100004	Gubbio	2367	100004	Gubbio
54050	Spello		8304	100004	Gubbio	7948	100004	Gubbio
54057	Valfabbrica		3483	100004	Gubbio	3413	100004	Gubbio
54059	Valtopina		1341	100004	Gubbio	1401	100004	Gubbio
54004	Bevagna		4799	100005	Foligno	4614	100005	Foligno
54005	Campello sul Clitunno		2367	100005	Foligno	2273	100005	Foligno
54007	Cascia		3260	100005	Foligno	3238	100005	Foligno
54008	Castel Ritaldi		3071	100005	Foligno	2521	100005	Foligno
54010	Cerreto di Spoleto		1137	100005	Foligno	1177	100005	Foligno
54018	Foligno		51130	100005	Foligno	53202	100005	Foligno
54030	Montefalco		5630	100005	Foligno	5485	100005	Foligno
54031	Monteleone di Spoleto		681	100005	Foligno	663	100005	Foligno
54035	Norcia		4872	100005	Foligno	4726	100005	Foligno

## XIV LEGISLATURA - DISEGNI DI LEGGE E RELAZIONI - DOCUMENTI

Camera dei Deputati - aree amministrative dei collegi uninominali 2005

codice comune / area sub comunale	nome comune	nome area sub comunale	popolazione censimento 2001	codice collegio camera 2005	denominazione Commissione Collegio camera 2005	popolazione censimento 1991	codice collegio camera 1993	nome collegio camera 1993
54042	Poggiodomo		172	100005	Foligno	220	100005	Foligno
54043	Predi		817	100005	Foligno	1061	100005	Foligno
54045	Sant'Anatolia di Narco		567	100005	Foligno	548	100005	Foligno
54047	Scheggino		458	100005	Foligno	493	100005	Foligno
54048	Sellano		1208	100005	Foligno	1337	100005	Foligno
54051	Spoleto		37889	100005	Foligno	37763	100005	Foligno
54054	Trevi		7773	100005	Foligno	7427	100005	Foligno
54058	Vallo di Nera		428	100005	Foligno	450	100005	Foligno
55005	Arrone		2696	100006	Terni	2748	100006	Terni
55012	Ferentillo		1904	100006	Terni	2005	100006	Terni
55019	Montefranco		1262	100006	Terni	1227	100006	Terni
55027	Polino		267	100006	Terni	300	100006	Terni
55031	Stroncone		4414	100006	Terni	4252	100006	Terni
55032	Terni		105018	100006	Terni	108248	100006	Terni
54012	Città della Pieve		7122	100007	Orvieto	6655	100007	Orvieto
55001	Acquasparta		4527	100007	Orvieto	4431	100007	Orvieto
55002	Allerona		1822	100007	Orvieto	1818	100007	Orvieto
55003	Aviano		1508	100007	Orvieto	1398	100007	Orvieto
55004	Amelia		11073	100007	Orvieto	11207	100007	Orvieto
55006	Attigliano		1700	100007	Orvieto	1663	100007	Orvieto
55007	Baschi		2649	100007	Orvieto	2701	100007	Orvieto
55008	Calvi dell'Umbria		1830	100007	Orvieto	1823	100007	Orvieto
55009	Castel Giorgio		2162	100007	Orvieto	2233	100007	Orvieto
55010	Castel Viscardo		3047	100007	Orvieto	2830	100007	Orvieto
55011	Fabro		2699	100007	Orvieto	2807	100007	Orvieto
55013	Ficulle		1682	100007	Orvieto	1668	100007	Orvieto
55014	Giove		1791	100007	Orvieto	1666	100007	Orvieto
55015	Guarda		1795	100007	Orvieto	1709	100007	Orvieto
55016	Lugnano in Teverina		1606	100007	Orvieto	1600	100007	Orvieto
55017	Montecastelli		4620	100007	Orvieto	4350	100007	Orvieto
55018	Montecchio		1747	100007	Orvieto	1777	100007	Orvieto
55020	Montegabbione		1241	100007	Orvieto	1264	100007	Orvieto
55021	Monteleone d'Orvieto		1629	100007	Orvieto	1607	100007	Orvieto
55022	Narni		20070	100007	Orvieto	20439	100007	Orvieto

## Camera dei Deputati - aree amministrative dei collegi uninominali 2005

codice comune / area sub comunale	nome comune	nome area sub comunale	popolazione censimento 2001	codice collegio camera 2005	denominazione Commissione Collegio camera 2005	popolazione censimento 1991	codice collegio camera 1993	nome collegio camera 1993
55023	Orvieto		20705	100007	Orvieto	21419	100007	Orvieto
55024	Otricoli		1831	100007	Orvieto	1775	100007	Orvieto
55025	Parrano		579	100007	Orvieto	622	100007	Orvieto
55026	Penna in Teverina		1045	100007	Orvieto	1006	100007	Orvieto
55028	Porano		1774	100007	Orvieto	1591	100007	Orvieto
55029	San Gemini		4510	100007	Orvieto	4226	100007	Orvieto
55030	San Venanzo		2295	100007	Orvieto	2325	100007	Orvieto
55033	Avigliano Umbric		2378	100007	Orvieto	2315	100007	Orvieto

## XIV LEGISLATURA - DISEGNI DI LEGGE E RELAZIONI - DOCUMENTI

Camera dei Deputati - aree amministrative dei collegi uninominali 2005

codice comune / area sub comunale	nome comune	nome area sub comunale	popolazione censimento 2001	codice collegio camera 2005	denominazione Commissione Collegio camera 2005	popolazione censimento 1991	codice collegio camera 1993	nome collegio camera 1993
<b>Circoscrizione XIV Marche</b>								
44001	Acquasanta Terme		3346	110001	Ascoli Piceno	3724	110001	Ascoli Piceno
44004	Amandola		3969	110001	Ascoli Piceno	4012	110001	Ascoli Piceno
44005	Appignano del Tronto		1977	110001	Ascoli Piceno	1962	110001	Ascoli Piceno
44006	Arquata del Tronto		1481	110001	Ascoli Piceno	1644	110001	Ascoli Piceno
44007	Ascoli Piceno		51375	110001	Ascoli Piceno	53591	110001	Ascoli Piceno
44011	Castel di Lama		7216	110001	Ascoli Piceno	6475	110001	Ascoli Piceno
44012	Castignano		3011	110001	Ascoli Piceno	3050	110001	Ascoli Piceno
44013	Castorano		2036	110001	Ascoli Piceno	2016	110001	Ascoli Piceno
44014	Colli del Tronto		3152	110001	Ascoli Piceno	2721	110001	Ascoli Piceno
44015	Comunanza		3100	110001	Ascoli Piceno	3026	110001	Ascoli Piceno
44020	Folignano		8844	110001	Ascoli Piceno	8079	110001	Ascoli Piceno
44021	Force		1602	110001	Ascoli Piceno	1722	110001	Ascoli Piceno
44027	Maltignano		2357	110001	Ascoli Piceno	2295	110001	Ascoli Piceno
44035	Montefalcone Appennino		527	110001	Ascoli Piceno	569	110001	Ascoli Piceno
44037	Montefortino		1303	110001	Ascoli Piceno	1411	110001	Ascoli Piceno
44038	Montegallo		622	110001	Ascoli Piceno	812	110001	Ascoli Piceno
44044	Montemonaco		684	110001	Ascoli Piceno	753	110001	Ascoli Piceno
44054	Offida		5327	110001	Ascoli Piceno	5377	110001	Ascoli Piceno
44056	Palmiano		222	110001	Ascoli Piceno	219	110001	Ascoli Piceno
44064	Roccatuffione		2195	110001	Ascoli Piceno	2245	110001	Ascoli Piceno
44065	Rotella		1000	110001	Ascoli Piceno	1058	110001	Ascoli Piceno
44067	Santa Vittoria in Matenano		1486	110001	Ascoli Piceno	1447	110001	Ascoli Piceno
44070	Smerillo		411	110001	Ascoli Piceno	431	110001	Ascoli Piceno
44071	Spinetoli		5874	110001	Ascoli Piceno	5120	110001	Ascoli Piceno
44073	Venarotta		2270	110001	Ascoli Piceno	2272	110001	Ascoli Piceno
44002	Acquaviva Picena		3409	110002	San Benedetto del Tronto	3080	110002	San Benedetto del Tronto
44003	Altidona		2292	110002	San Benedetto del Tronto	1741	110002	San Benedetto del Tronto
44008	Belmonte Piceno		675	110002	San Benedetto del Tronto	690	110002	San Benedetto del Tronto
44009	Campofione		1803	110002	San Benedetto del Tronto	1678	110002	San Benedetto del Tronto
44010	Carassai		1263	110002	San Benedetto del Tronto	1371	110002	San Benedetto del Tronto
44016	Cossignano		1036	110002	San Benedetto del Tronto	1043	110002	San Benedetto del Tronto
44017	Cupra Marittima		5017	110002	San Benedetto del Tronto	4564	110002	San Benedetto del Tronto
44023	Grottammare		14278	110002	San Benedetto del Tronto	12787	110002	San Benedetto del Tronto

## XIV LEGISLATURA - DISEGNI DI LEGGE E RELAZIONI - DOCUMENTI

Camera dei Deputati - aree amministrative dei collegi uninominali 2005

codice comune / area sub comunale	nome comune	nome area sub comunale	popolazione censimento 2001	codice collegio camera 2005	denominazione Commissione Collegio camera 2005	popolazione censimento 1991	codice collegio camera 1993	nome collegio camera 1993
44024	Grotazzolina		3129	110002	San Benedetto del Tronto	2899	110002	San Benedetto del Tronto
44025	Lapedona		1148	110002	San Benedetto del Tronto	1188	110002	San Benedetto del Tronto
44026	Magliano di Tenna		1204	110002	San Benedetto del Tronto	1089	110002	San Benedetto del Tronto
44029	Massignano		1589	110002	San Benedetto del Tronto	1571	110002	San Benedetto del Tronto
44030	Monsampietro Morico		744	110002	San Benedetto del Tronto	762	110002	San Benedetto del Tronto
44031	Monsampolo del Tronto		3995	110002	San Benedetto del Tronto	3694	110002	San Benedetto del Tronto
44032	Montalto delle Marche		2345	110002	San Benedetto del Tronto	2526	110002	San Benedetto del Tronto
44034	Montedinove		567	110002	San Benedetto del Tronto	617	110002	San Benedetto del Tronto
44036	Montefiore dell'Aso		2199	110002	San Benedetto del Tronto	2262	110002	San Benedetto del Tronto
44039	Monte Giberto		863	110002	San Benedetto del Tronto	813	110002	San Benedetto del Tronto
44042	Monteleone di Fermo		454	110002	San Benedetto del Tronto	517	110002	San Benedetto del Tronto
44043	Monteparo		964	110002	San Benedetto del Tronto	1002	110002	San Benedetto del Tronto
44045	Monteprandone		10354	110002	San Benedetto del Tronto	9084	110002	San Benedetto del Tronto
44046	Monte Rinaldo		412	110002	San Benedetto del Tronto	448	110002	San Benedetto del Tronto
44047	Monterubbiano		2387	110002	San Benedetto del Tronto	2442	110002	San Benedetto del Tronto
44050	Monte Vidon Combatte		511	110002	San Benedetto del Tronto	520	110002	San Benedetto del Tronto
44052	Montotone		1032	110002	San Benedetto del Tronto	1086	110002	San Benedetto del Tronto
44053	Moresco		608	110002	San Benedetto del Tronto	606	110002	San Benedetto del Tronto
44055	Ortezzano		832	110002	San Benedetto del Tronto	819	110002	San Benedetto del Tronto
44057	Pedaso		1968	110002	San Benedetto del Tronto	1934	110002	San Benedetto del Tronto
44058	Petritoli		2529	110002	San Benedetto del Tronto	2602	110002	San Benedetto del Tronto
44059	Ponzano di Fermo		1581	110002	San Benedetto del Tronto	1372	110002	San Benedetto del Tronto
44063	Ripransone		4356	110002	San Benedetto del Tronto	4358	110002	San Benedetto del Tronto
44066	San Benedetto del Tronto		45054	110002	San Benedetto del Tronto	42693	110002	San Benedetto del Tronto
44018	Falerone		3176	110003	Fermo	3317	110003	Fermo
44019	Fermo		35502	110003	Fermo	35111	110003	Fermo
44022	Francavilla d'Ete		963	110003	Fermo	937	110003	Fermo
44028	Massa Fermana		970	110003	Fermo	976	110003	Fermo
44033	Montappone		1787	110003	Fermo	1801	110003	Fermo
44040	Montegiorgio		6667	110003	Fermo	6621	110003	Fermo
44041	Montegranaro		12860	110003	Fermo	12688	110003	Fermo
44048	Monte San Pietrangeli		2545	110003	Fermo	2471	110003	Fermo
44049	Monte Urano		7802	110003	Fermo	7748	110003	Fermo
44051	Monte Vidon Corrado		829	110003	Fermo	802	110003	Fermo

## XIV LEGISLATURA - DISEGNI DI LEGGE E RELAZIONI - DOCUMENTI

Camera dei Deputati - aree amministrative dei collegi uninominali 2005

codice comune / area sub comunale	nome comune	nome area sub comunale	popolazione censimento 2001	codice collegio camera 2005	denominazione Commissione Collegio camera 2005	popolazione censimento 1991	codice collegio camera 1993	nome collegio camera 1993
44060	Porto San Giorgio		15869	110003	Fermo	15853	110003	Fermo
44061	Porto Sant'Elpidio		22752	110003	Fermo	21112	110003	Fermo
44062	Rapagnano		1877	110003	Fermo	1706	110003	Fermo
44068	Sant'Elpidio a Mare		15332	110003	Fermo	15040	110003	Fermo
44069	Servigiano		2323	110003	Fermo	2348	110003	Fermo
44072	Torre San Patrizio		2132	110003	Fermo	2102	110003	Fermo
43001	Acquanina		139	110004	Macerata	122	110004	Macerata
43004	Belforte del Chienti		1634	110004	Macerata	1476	110004	Macerata
43005	Bolognola		155	110004	Macerata	178	110004	Macerata
43006	Caldarola		1706	110004	Macerata	1615	110004	Macerata
43007	Camerino		6858	110004	Macerata	7320	110004	Macerata
43008	Camportondo di Fiorstone		563	110004	Macerata	527	110004	Macerata
43010	Castelsantangelo sul Nera		370	110004	Macerata	368	110004	Macerata
43011	Cessapalombo		565	110004	Macerata	630	110004	Macerata
43014	Colmurano		1221	110004	Macerata	1259	110004	Macerata
43015	Corridonia		13696	110004	Macerata	12555	110004	Macerata
43017	Fiastra		613	110004	Macerata	638	110004	Macerata
43018	Fiorimonte		239	110004	Macerata	261	110004	Macerata
43021	Gualdo		920	110004	Macerata	965	110004	Macerata
43022	Loro Piceno		2485	110004	Macerata	2496	110004	Macerata
43023	Macerata		40875	110004	Macerata	43040	110004	Macerata
43025	Mogliano		4831	110004	Macerata	4788	110004	Macerata
43027	Monte Cavallo		171	110004	Macerata	207	110004	Macerata
43032	Monte San Martino		820	110004	Macerata	820	110004	Macerata
43034	Muccia		907	110004	Macerata	833	110004	Macerata
43035	Penna San Giovanni		1302	110004	Macerata	1376	110004	Macerata
43036	Petriolo		2049	110004	Macerata	1977	110004	Macerata
43037	Pievebovigliana		879	110004	Macerata	890	110004	Macerata
43038	Pieve Torina		1379	110004	Macerata	1381	110004	Macerata
43041	Pollenza		5823	110004	Macerata	5550	110004	Macerata
43045	Ripe San Ginesio		758	110004	Macerata	753	110004	Macerata
43046	San Ginesio		3799	110004	Macerata	4031	110004	Macerata
43048	Sant'Angelo in Pontano		1496	110004	Macerata	1540	110004	Macerata
43049	Samano		3375	110004	Macerata	3382	110004	Macerata

## XIV LEGISLATURA - DISEGNI DI LEGGE E RELAZIONI - DOCUMENTI

Camera dei Deputati - aree amministrative dei collegi uninominali 2005

codice comune / area sub comunale	nome comune	nome area sub comunale	popolazione censimento 2001	codice collegio camera 2005	denominazione Commissione Collegio camera 2005	popolazione censimento 1991	codice collegio camera 1993	nome collegio camera 1993
43051	Serrapetrona		894	110004	Macerata	850	110004	Macerata
43052	Serravalle di Chienti		1153	110004	Macerata	1243	110004	Macerata
43053	Tolentino		18649	110004	Macerata	18346	110004	Macerata
43055	Urbisaglia		2760	110004	Macerata	2633	110004	Macerata
43056	Usita		426	110004	Macerata	459	110004	Macerata
43057	Visso		1177	110004	Macerata	1331	110004	Macerata
42022	Loreto		11280	110005	Civitanova Marche	10780	110005	Civitanova Marche
43013	Civitanova Marche		38299	110005	Civitanova Marche	37260	110005	Civitanova Marche
43028	Montecosaro		5198	110005	Civitanova Marche	4745	110005	Civitanova Marche
43030	Montelupone		3221	110005	Civitanova Marche	3046	110005	Civitanova Marche
43031	Monte San Giusto		7324	110005	Civitanova Marche	7049	110005	Civitanova Marche
43033	Morrovalle		9226	110005	Civitanova Marche	8477	110005	Civitanova Marche
43042	Porto Recanati		9414	110005	Civitanova Marche	8119	110005	Civitanova Marche
43043	Potenza Picena		14524	110005	Civitanova Marche	13602	110005	Civitanova Marche
43044	Recanati		20050	110005	Civitanova Marche	19359	110005	Civitanova Marche
42010	Castelfidardo		16917	110006	Osimo	15321	110006	Osimo
42019	Filottrano		9278	110006	Osimo	9008	110006	Osimo
42034	Osimo		29431	110006	Osimo	27938	110006	Osimo
43002	Apino		2431	110006	Osimo	2500	110006	Osimo
43003	Appignano		3904	110006	Osimo	3726	110006	Osimo
43009	Castelfranco		4544	110006	Osimo	4243	110006	Osimo
43012	Cingoli		10118	110006	Osimo	9951	110006	Osimo
43016	Esanatoglia		2099	110006	Osimo	1880	110006	Osimo
43019	Fiuminata		1604	110006	Osimo	1570	110006	Osimo
43020	Gagliole		670	110006	Osimo	617	110006	Osimo
43024	Matelica		10155	110006	Osimo	10085	110006	Osimo
43026	Montecassiano		6577	110006	Osimo	5950	110006	Osimo
43029	Montefano		3228	110006	Osimo	2916	110006	Osimo
43039	Pioraco		1231	110006	Osimo	1317	110006	Osimo
43040	Poggio San Vidino		303	110006	Osimo	308	110006	Osimo
43047	San Severino Marche		12794	110006	Osimo	13077	110006	Osimo
43050	Sefo		433	110006	Osimo	483	110006	Osimo
43054	Treia		9449	110006	Osimo	9361	110006	Osimo
42001	Agugliano		4163	110007	Ancona	3263	110007	Ancona

## XIV LEGISLATURA - DISEGNI DI LEGGE E RELAZIONI - DOCUMENTI

Camera dei Deputati - aree amministrative dei collegi uninominali 2005

codice comune / area sub comunale	nome comune	nome area sub comunale	popolazione censimento 2001	codice collegio camera 2005	denominazione Commissione Collegio camera 2005	popolazione censimento 1991	codice collegio camera 1993	nome collegio camera 1993
42002	Ancona		100507	110007	Ancona	101285	110007	Ancona
42006	Camerano		6523	110007	Ancona	6618	110007	Ancona
42032	Numana		3293	110007	Ancona	2774	110007	Ancona
42033	Offagna		1692	110007	Ancona	1534	110007	Ancona
42038	Polverigi		3015	110007	Ancona	2481	110007	Ancona
42048	Sirolo		3313	110007	Ancona	3104	110007	Ancona
42003	Arcevia		5300	110008	Jesi	5630	110008	Jesi
42005	Belvedere Ostense		2179	110008	Jesi	2227	110008	Jesi
42007	Camerata Picena		1700	110008	Jesi	1353	110008	Jesi
42008	Castellino		3618	110008	Jesi	3151	110008	Jesi
42012	Castelplanio		3223	110008	Jesi	3072	110008	Jesi
42013	Cerreto d'Esi		3308	110008	Jesi	2819	110008	Jesi
42016	Cupramontana		4736	110008	Jesi	4868	110008	Jesi
42017	Fabiano		30019	110008	Jesi	28721	110008	Jesi
42020	Genga		1981	110008	Jesi	1984	110008	Jesi
42021	Jesi		39224	110008	Jesi	40156	110008	Jesi
42023	Maiolati Spontini		5733	110008	Jesi	5194	110008	Jesi
42024	Mergo		970	110008	Jesi	875	110008	Jesi
42025	Monsano		2760	110008	Jesi	2385	110008	Jesi
42029	Monte Roberto		2446	110008	Jesi	2171	110008	Jesi
42031	Morro d'Alba		1776	110008	Jesi	1668	110008	Jesi
42037	Poggio San Marcello		737	110008	Jesi	773	110008	Jesi
42040	Rosora		1748	110008	Jesi	1626	110008	Jesi
42041	San Marcello		1931	110008	Jesi	1805	110008	Jesi
42042	San Paolo di Jesi		841	110008	Jesi	823	110008	Jesi
42043	Santa Maria Nuova		3914	110008	Jesi	3681	110008	Jesi
42044	Sassoferrato		7419	110008	Jesi	7094	110008	Jesi
42047	Serra San Quirico		3016	110008	Jesi	3041	110008	Jesi
42049	Stafolo		2217	110008	Jesi	2153	110008	Jesi
42004	Barbara		1455	110009	Senigallia	1498	110009	Senigallia
42009	Castel Colonna		961	110009	Senigallia	950	110009	Senigallia
42011	Castelleone di Suasa		1689	110009	Senigallia	1641	110009	Senigallia
42014	Chiaravalle		14040	110009	Senigallia	13813	110009	Senigallia
42015	Corinaldo		5170	110009	Senigallia	5236	110009	Senigallia



## XIV LEGISLATURA - DISEGNI DI LEGGE E RELAZIONI - DOCUMENTI

Camera dei Deputati - aree amministrative dei collegi uninominali 2005

codice comune / area sub comunale	nome comune	nome area sub comunale	popolazione censimento 2001	codice collegio camera 2005	denominazione Commissione Collegio camera 2005	popolazione censimento 1991	codice collegio camera 1993	nome collegio camera 1993
42018	Falconara Marittima		28349	110009	Senigallia	30105	110009	Senigallia
42026	Montecarotto		2176	110009	Senigallia	2181	110009	Senigallia
42027	Montemarciano		9173	110009	Senigallia	7660	110009	Senigallia
42028	Monterado		1569	110009	Senigallia	1471	110009	Senigallia
42030	Monte San Vito		5530	110009	Senigallia	4266	110009	Senigallia
42035	Ostra		6028	110009	Senigallia	5847	110009	Senigallia
42036	Ostra Vetere		3536	110009	Senigallia	3497	110009	Senigallia
42039	Ripe		3575	110009	Senigallia	3066	110009	Senigallia
42045	Senigallia		41550	110009	Senigallia	41144	110009	Senigallia
42046	Serra de' Conti		3464	110009	Senigallia	3312	110009	Senigallia
41012	Colbordolo		5087	110010	Pesaro	4077	110010	Pesaro
41019	Gabicce Mare		5356	110010	Pesaro	5410	110010	Pesaro
41020	Gradara		3381	110010	Pesaro	2685	110010	Pesaro
41027	Mombaroccio		1755	110010	Pesaro	1743	110010	Pesaro
41032	Monteciccardo		1296	110010	Pesaro	969	110010	Pesaro
41036	Montelabbate		5345	110010	Pesaro	3882	110010	Pesaro
41044	Pesaro		91086	110010	Pesaro	88713	110010	Pesaro
41056	Sant'Angelo in Lizzola		6810	110010	Pesaro	5495	110010	Pesaro
41065	Tavullia		4800	110010	Pesaro	3999	110010	Pesaro
41001	Acqualagna		4178	110011	Urbino	3971	110011	Urbino
41002	Apecchio		2112	110011	Urbino	2314	110011	Urbino
41003	Auditore		1425	110011	Urbino	1347	110011	Urbino
41005	Befforte All'Isauro		697	110011	Urbino	707	110011	Urbino
41006	Borgo Pace		561	110011	Urbino	729	110011	Urbino
41007	Cagli		9076	110011	Urbino	9473	110011	Urbino
41008	Canitano		2547	110011	Urbino	2744	110011	Urbino
41009	Carpegna		1605	110011	Urbino	1592	110011	Urbino
41011	Castel delci		511	110011	Urbino	585	110011	Urbino
41014	Fermignano		7598	110011	Urbino	6722	110011	Urbino
41016	Fratte Rosa		1034	110011	Urbino	1092	110011	Urbino
41017	Frontino		369	110011	Urbino	394	110011	Urbino
41018	Frontone		1301	110011	Urbino	1300	110011	Urbino
41022	Lunano		1232	110011	Urbino	1086	110011	Urbino
41023	Macerata Feltria		2025	110011	Urbino	2010	110011	Urbino

## XIV LEGISLATURA - DISEGNI DI LEGGE E RELAZIONI - DOCUMENTI

Camera dei Deputati - aree amministrative dei collegi uninominali 2005

codice comune / area sub comunale	nome comune	nome area sub comunale	popolazione censimento 2001	codice collegio camera 2005	denominazione Commissione Collegio camera 2005	popolazione censimento 1991	codice collegio camera 1993	nome collegio camera 1993
41024	Maiolo		809	110011	Urbino	802	110011	Urbino
41025	Mercatello sul Metauro		1448	110011	Urbino	1499	110011	Urbino
41026	Mercatino Conca		1029	110011	Urbino	1069	110011	Urbino
41030	Montecalvo in Foglia		2363	110011	Urbino	2249	110011	Urbino
41031	Monte Cerignone		688	110011	Urbino	685	110011	Urbino
41033	Montecopolo		1264	110011	Urbino	1208	110011	Urbino
41035	Monte Grimano		1155	110011	Urbino	1094	110011	Urbino
41039	Novafeltria		6724	110011	Urbino	6562	110011	Urbino
41041	Peglio		727	110011	Urbino	641	110011	Urbino
41042	Pennabilli		3139	110011	Urbino	3124	110011	Urbino
41043	Pergola		6810	110011	Urbino	7169	110011	Urbino
41045	Petrano		2457	110011	Urbino	2257	110011	Urbino
41047	Piandimeleto		1962	110011	Urbino	1795	110011	Urbino
41048	Pietrarubbia		708	110011	Urbino	691	110011	Urbino
41049	Piobbico		2046	110011	Urbino	2016	110011	Urbino
41053	San Leo		2720	110011	Urbino	2516	110011	Urbino
41054	San Lorenzo in Campo		3356	110011	Urbino	3354	110011	Urbino
41055	Sant'Agata Feltria		2361	110011	Urbino	2388	110011	Urbino
41057	Sant'Angelo in Vado		3868	110011	Urbino	3777	110011	Urbino
41059	Sassocorvaro		3457	110011	Urbino	3495	110011	Urbino
41060	Sassofeltria		1229	110011	Urbino	1211	110011	Urbino
41061	Serra Sant'Abbondio		1187	110011	Urbino	1307	110011	Urbino
41063	Talamello		1093	110011	Urbino	933	110011	Urbino
41064	Tavoleto		816	110011	Urbino	812	110011	Urbino
41066	Urbania		6643	110011	Urbino	6365	110011	Urbino
41067	Urbino		15270	110011	Urbino	15114	110011	Urbino
41004	Barchi		985	110012	Fano	1026	110012	Fano
41010	Cartoceto		6490	110012	Fano	5664	110012	Fano
41013	Fano		57829	110012	Fano	53909	110012	Fano
41015	Fossombrone		9591	110012	Fano	9558	110012	Fano
41021	Isola del Piano		664	110012	Fano	649	110012	Fano
41028	Mondavio		3851	110012	Fano	3803	110012	Fano
41029	Mondolfo		11090	110012	Fano	10374	110012	Fano
41034	Montefelcino		2569	110012	Fano	2531	110012	Fano

## Camera dei Deputati - aree amministrative dei collegi uninominali 2005

codice comune / area sub comunale	nome comune	nome area sub comunale	popolazione censimento 2001	codice collegio camera 2005	denominazione Commissione Collegio camera 2005	popolazione censimento 1991	codice collegio camera 1993	nome collegio camera 1993
41037	Montemaggiore al Metauro		2123	110012	Fano	2162	110012	Fano
41038	Monte Porzio		2227	110012	Fano	2198	110012	Fano
41040	Orciano di Pesaro		2268	110012	Fano	2305	110012	Fano
41046	Plagge		970	110012	Fano	990	110012	Fano
41050	Saltara		5101	110012	Fano	4754	110012	Fano
41051	San Costanzo		4120	110012	Fano	3980	110012	Fano
41052	San Giorgio di Pesaro		1307	110012	Fano	1389	110012	Fano
41058	San'Ippolito		1513	110012	Fano	1449	110012	Fano
41062	Serrungarina		2200	110012	Fano	2066	110012	Fano

## XIV LEGISLATURA - DISEGNI DI LEGGE E RELAZIONI - DOCUMENTI

Camera dei Deputati - aree amministrative dei collegi uninominali 2005

codice comune / area sub comunale	nome comune	nome area sub comunale	popolazione censimento 2001	codice collegio camera 2005	denominazione Commissione Collegio camera 2005	popolazione censimento 1991	codice collegio camera 1993	nome collegio camera 1993
<b>Circoscrizione XV Lazio 1</b>								
58091101	Roma	Monti	12762	121001	Roma centro	16115	121001	Roma centro
58091102	Roma	Trevi	2444	121001	Roma centro	2994	121001	Roma centro
58091103	Roma	Colonna	1735	121001	Roma centro	2605	121001	Roma centro
58091104	Roma	Campo Marzio	5094	121001	Roma centro	7233	121001	Roma centro
58091105	Roma	Ponte	3649	121001	Roma centro	5175	121001	Roma centro
58091106	Roma	Parione	2485	121001	Roma centro	3842	121001	Roma centro
58091107	Roma	Regola	2818	121001	Roma centro	3384	121001	Roma centro
58091108	Roma	Sant'Eustachio	1744	121001	Roma centro	2410	121001	Roma centro
58091109	Roma	Pigna	2470	121001	Roma centro	1432	121001	Roma centro
58091110	Roma	Campitelli	557	121001	Roma centro	612	121001	Roma centro
58091111	Roma	Sant'Angelo	895	121001	Roma centro	1263	121001	Roma centro
58091112	Roma	Ripa	2148	121001	Roma centro	2607	121001	Roma centro
58091113	Roma	Trastevere	12540	121001	Roma centro	15033	121001	Roma centro
58091114	Roma	Borgo	2892	121001	Roma centro	3651	121001	Roma centro
58091115	Roma	Esquilino	19369	121001	Roma centro	24654	121001	Roma centro
58091116	Roma	Ludovisi	1568	121001	Roma centro	1868	121001	Roma centro
58091117	Roma	Salustiano	2130	121001	Roma centro	2607	121001	Roma centro
58091118	Roma	Castro Pretorio	5460	121001	Roma centro	7666	121001	Roma centro
58091119	Roma	Celio	2357	121001	Roma centro	3148	121001	Roma centro
58091121	Roma	San Saba	3118	121001	Roma centro	3720	121001	Roma centro
58091203	Roma	Pinciano	18245	121001	Roma centro	22072	121002	Roma - Trieste
58091204	Roma	Salario	7793	121001	Roma centro	9659	121002	Roma - Trieste
58091202	Roma	Paroli	13433	121002	Roma - Trieste-Val Melaina	15683	121002	Roma - Trieste
58091217	Roma	Trieste	59611	121002	Roma - Trieste-Val Melaina	72268	121002	Roma - Trieste
58091218	Roma	Tor di Quinto	19990	121002	Roma - Trieste-Val Melaina	21461	121024	Roma - Della Vittoria
58091401	Roma	Val Melaina	37281	121002	Roma - Trieste-Val Melaina	42555	121003	Roma - Val Melaina
58122	Fonte Nuova		22676	121003	Roma - Fonte Nuova	17876	121027	Guidonia Montecelio
58091402	Roma	Castel Giubileo	39506	121003	Roma - Fonte Nuova	40209	121003	Roma - Val Melaina
58091403	Roma	Marcigliana	5002	121003	Roma - Fonte Nuova	4553	121003	Roma - Val Melaina
58091405	Roma	Tor San Giovanni	4154	121003	Roma - Fonte Nuova	3637	121003	Roma - Val Melaina
58091406	Roma	Settecamini	16155	121003	Roma - Fonte Nuova	8434	121003	Roma - Val Melaina
58091409	Roma	Acqua Vergine	2529	121003	Roma - Fonte Nuova	2253	121008	Roma - Torre Angela
58091410	Roma	Lunghezza	15287	121003	Roma - Fonte Nuova	11094	121008	Roma - Torre Angela

## XIV LEGISLATURA - DISEGNI DI LEGGE E RELAZIONI - DOCUMENTI

## Camera dei Deputati - aree amministrative dei collegi uninominali 2005

codice comune / area sub comunale	nome comune	nome area sub comunale	popolazione censimento 2001	codice collegio camera 2005	denominazione Commissione Collegio camera 2005	popolazione censimento 1991	codice collegio camera 1993	nome collegio camera 1993
58091411	Roma	San Vittorino	4981	121003	Roma - Fonte Nuova	4029	121008	Roma - Torre Angela
58091216	Roma	Monte Sacro	61276	121004	Roma - Monte Sacro	68212	121004	Roma - Monte Sacro
58091228	Roma	Monte Sacro Alto	32603	121004	Roma - Monte Sacro	35279	121005	Roma - Pietralata
58091230	Roma	San Basilio	24133	121004	Roma - Monte Sacro	18517	121003	Roma - Val Melaina
58091404	Roma	Casal Boccone	11461	121004	Roma - Monte Sacro	10763	121005	Roma - Pietralata
58091205	Roma	Nomentano	39914	121005	Roma - Nomentano-Pietralata	50285	121004	Roma - Monte Sacro
58091221	Roma	Pietralata	37365	121005	Roma - Nomentano-Pietralata	42297	121005	Roma - Pietralata
58091229	Roma	Ponte Mammolo	31922	121005	Roma - Nomentano-Pietralata	30796	121005	Roma - Pietralata
58091407	Roma	Tor Cervara	15161	121005	Roma - Nomentano-Pietralata	14789	121007	Roma - Collatino
58091207	Roma	Prenestino-Labicano	72345	121006	Roma - Prenestino	91032	121006	Roma - Prenestino - Labicano
58091219	Roma	Prenestino-Centocelle	53424	121006	Roma - Prenestino	59516	121009	Roma - Prenestino - Centocelle
58091206	Roma	Tiburino	22978	121007	Roma - Tiburino-Collatino	29797	121006	Roma - Prenestino - Labicano
58091222	Roma	Collatino	72070	121007	Roma - Tiburino-Collatino	79288	121007	Roma - Collatino
58091408	Roma	Tor Sapienza	23711	121007	Roma - Tiburino-Collatino	23597	121007	Roma - Collatino
58091413	Roma	Torre Angela	69943	121008	Roma - Torre Angela	68616	121008	Roma - Torre Angela
58091414	Roma	Borghesiana	31664	121008	Roma - Torre Angela	25688	121008	Roma - Torre Angela
58091417	Roma	Torre Gaia	18038	121008	Roma - Torre Angela	15099	121012	Roma - Ciampino
58091223	Roma	Alessandrino	38309	121009	Roma - Don Bosco-Alessandrino	40988	121009	Roma - Prenestino - Centocelle
58091224	Roma	Don Bosco	65246	121009	Roma - Don Bosco-Alessandrino	73560	121011	Roma - Don Bosco
58091412	Roma	Torre Spaccata	12625	121009	Roma - Don Bosco-Alessandrino	14226	121009	Roma - Prenestino - Centocelle
58091208	Roma	Tuscolano	101922	121010	Roma - Tuscolano	122388	121010	Roma - Tuscolano
58091225	Roma	Appio Claudio	29269	121010	Roma - Tuscolano	33580	121011	Roma - Don Bosco
58118	Ciampino		36074	121011	Roma - Ciampino	35685	121012	Roma - Ciampino
58091415	Roma	Torre Maura	25663	121011	Roma - Ciampino	24797	121012	Roma - Ciampino
58091416	Roma	Torrenova	21667	121011	Roma - Ciampino	21936	121012	Roma - Ciampino
58091419	Roma	Casal Morena	29704	121011	Roma - Ciampino	26323	121012	Roma - Ciampino
58091420	Roma	Aeroporto di Ciampino	1035	121011	Roma - Ciampino	773	121012	Roma - Ciampino
58091209	Roma	Appio-Latino	60189	121012	Roma - Appio	73384	121013	Roma - Appio Latino
58091226	Roma	Appio-Pignatelli	7007	121012	Roma - Appio	7518	121013	Roma - Appio Latino
58091231	Roma	Giuliano-Dalmata	23447	121012	Roma - Appio	24197	121014	Roma - Ardeatino
58091418	Roma	Capannelle	3764	121012	Roma - Appio	2241	121011	Roma - Don Bosco
58091421	Roma	Torricola	578	121012	Roma - Appio	663	121013	Roma - Appio Latino
58091422	Roma	Cecchignola	1947	121012	Roma - Appio	661	121013	Roma - Appio Latino
58091423	Roma	Castel di Leva	11825	121012	Roma - Appio	8228	121013	Roma - Appio Latino

## XIV LEGISLATURA - DISEGNI DI LEGGE E RELAZIONI - DOCUMENTI

Camera dei Deputati - aree amministrative dei collegi uninominali 2005

codice comune / area sub comunale	nome comune	nome area sub comunale	popolazione censimento 2001	codice collegio camera 2005	denominazione Commissione Collegio camera 2005	popolazione censimento 1991	codice collegio camera 1993	nome collegio camera 1993
58091210	Roma	Ostense	65215	121013	Roma - Ardeatino-Ostense	80032	121015	Roma - Ostense
58091220	Roma	Ardeatino	65252	121013	Roma - Ardeatino-Ostense	64443	121014	Roma - Ardeatino
58091233	Roma	Lido di Ostia Ponente	42956	121014	Roma - Lido di Ostia	44133	121016	Roma - Lido di Ostia
58091234	Roma	Lido di Ostia Levante	33616	121014	Roma - Lido di Ostia	35480	121016	Roma - Lido di Ostia
58091235	Roma	Lido di Castel Fusano	1039	121014	Roma - Lido di Ostia	943	121016	Roma - Lido di Ostia
58091430	Roma	Castel Fusano	10939	121014	Roma - Lido di Ostia	6876	121016	Roma - Lido di Ostia
58091434	Roma	Casal Palocco	26046	121014	Roma - Lido di Ostia	22388	121016	Roma - Lido di Ostia
58120	Fiumicino		50535	121015	Roma - Fiumicino	41528	121017	Roma - Fiumicino
58091432	Roma	Acilia Nord	22852	121015	Roma - Fiumicino	20840	121017	Roma - Fiumicino
58091433	Roma	Acilia Sud	29505	121015	Roma - Fiumicino	25166	121017	Roma - Fiumicino
58091435	Roma	Ostia Antica	6330	121015	Roma - Fiumicino	5246	121017	Roma - Fiumicino
58091441	Roma	Ponte Galeria	6037	121015	Roma - Fiumicino	4494	121017	Roma - Fiumicino
58091444	Roma	La Pisana	361	121015	Roma - Fiumicino	309	121017	Roma - Fiumicino
58091445	Roma	Castel di Guido	11971	121015	Roma - Fiumicino	9712	121017	Roma - Fiumicino
58091449	Roma	Santa Maria di Galeria	2939	121015	Roma - Fiumicino	1856	121017	Roma - Fiumicino
58091120	Roma	Testaccio	8446	121016	Roma - EUR-Portuense	10422	121018	Roma - Portuense
58091211	Roma	Portuense	83316	121016	Roma - EUR-Portuense	103851	121018	Roma - Portuense
58091232	Roma	Europa E.U.R.	8837	121016	Roma - EUR-Portuense	9207	121015	Roma - Ostense
58091424	Roma	Fonte Ostense	25019	121016	Roma - EUR-Portuense	26760	121014	Roma - Ardeatino
58091308	Roma	Gianicolense	48918	121017	Roma - Suburbio Gianicolense	51883	121019	Gianicolense
58091309	Roma	Aurelio	30259	121017	Roma - Suburbio Gianicolense	31034	121019	Gianicolense
58091448	Roma	Casalotti	31391	121017	Roma - Suburbio Gianicolense	27453	121022	Roma - Tomba di Nerone
58091212	Roma	Gianicolense	92527	121018	Roma - Gianicolense	112132	121020	Roma - Gianicolense
58091307	Roma	Portuense	32539	121018	Roma - Gianicolense	33905	121019	Gianicolense
58091440	Roma	Magliana Vecchia	1448	121018	Roma - Gianicolense	1254	121017	Roma - Fiumicino
58091122	Roma	Prati	15062	121019	Roma - Trionfale	19894	121024	Roma - Della Vittoria
58091213	Roma	Aurelio	42962	121019	Roma - Trionfale	49302	121021	Roma - Trionfale
58091214	Roma	Trionfale	55069	121019	Roma - Trionfale	68841	121021	Roma - Trionfale
58005	Anguillara Sabazia		14236	121020	Roma - Anguillara-Sabazia	10083	121026	Monterotondo
58013	Bracciano		13436	121020	Roma - Anguillara-Sabazia	11160	121026	Monterotondo
58016	Canale Monterano		3298	121020	Roma - Anguillara-Sabazia	2698	121025	Civitavecchia
58038	Formello		9271	121020	Roma - Anguillara-Sabazia	7574	121026	Monterotondo
58054	Manziana		5857	121020	Roma - Anguillara-Sabazia	5228	121025	Civitavecchia
58091301	Roma	Tor di Quinto	3581	121020	Roma - Anguillara-Sabazia	4249	121022	Roma - Tomba di Nerone

## XIV LEGISLATURA - DISEGNI DI LEGGE E RELAZIONI - DOCUMENTI

Camera dei Deputati - aree amministrative dei collegi uninominali 2005

codice comune / area sub comunale	nome comune	nome area sub comunale	popolazione censimento 2001	codice collegio camera 2005	denominazione Commissione Collegio camera 2005	popolazione censimento 1991	codice collegio camera 1993	nome collegio camera 1993
58091451	Roma	La Storta	13940	121020	Roma - Anguillara-Sabazia	11293	121022	Roma - Tomba di Nerone
58091452	Roma	Cesano	7495	121020	Roma - Anguillara-Sabazia	7003	121022	Roma - Tomba di Nerone
58091454	Roma	La Giustiniana	7606	121020	Roma - Anguillara-Sabazia	6863	121022	Roma - Tomba di Nerone
58091455	Roma	Isola Farnese	2986	121020	Roma - Anguillara-Sabazia	2455	121022	Roma - Tomba di Nerone
58091456	Roma	Grottarossa	1366	121020	Roma - Anguillara-Sabazia	1191	121022	Roma - Tomba di Nerone
58091457	Roma	Labaro	15612	121020	Roma - Anguillara-Sabazia	14746	121022	Roma - Tomba di Nerone
58091458	Roma	Prima Porta	11703	121020	Roma - Anguillara-Sabazia	10239	121022	Roma - Tomba di Nerone
58091459	Roma	Folline-Martignano	16	121020	Roma - Anguillara-Sabazia	46	121022	Roma - Tomba di Nerone
58091227	Roma	Primavalle	76844	121021	Roma - Primavalle	87802	121023	Roma - Primavalle
58091310	Roma	Trionfale	14983	121021	Roma - Primavalle	13200	121023	Roma - Primavalle
58091450	Roma	Ottavia	18443	121021	Roma - Primavalle	15695	121023	Roma - Primavalle
58091201	Roma	Flaminio	11765	121022	Roma - Della Vittoria	15381	121024	Roma - Della Vittoria
58091215	Roma	Della Vittoria	35038	121022	Roma - Della Vittoria	39527	121024	Roma - Della Vittoria
58091311	Roma	Della Vittoria	30474	121022	Roma - Della Vittoria	31175	121024	Roma - Della Vittoria
58091453	Roma	Tomba di Nerone	30577	121022	Roma - Della Vittoria	31683	121022	Roma - Tomba di Nerone
58004	Allumiere		4187	121023	Civitavecchia	4273	121025	Civitavecchia
58029	Cerveteri		26772	121023	Civitavecchia	20625	121025	Civitavecchia
58032	Civitavecchia		50032	121023	Civitavecchia	51201	121025	Civitavecchia
58097	Santa Marinella		14951	121023	Civitavecchia	11819	121025	Civitavecchia
58105	Tofia		4942	121023	Civitavecchia	4942	121025	Civitavecchia
58116	Ladispoli		29968	121023	Civitavecchia	19319	121025	Civitavecchia
58015	Campagnano di Roma		8708	121024	Monterotondo	6874	121026	Monterotondo
58018	Capena		5826	121024	Monterotondo	4875	121026	Monterotondo
58024	Castelnuovo di Porto		7181	121024	Monterotondo	5897	121026	Monterotondo
58033	Civittella San Paolo		1547	121024	Monterotondo	1386	121026	Monterotondo
58036	Fiano Romano		7924	121024	Monterotondo	6294	121026	Monterotondo
58037	Fiacciano		502	121024	Monterotondo	472	121026	Monterotondo
58052	Magliano Romano		1322	121024	Monterotondo	1096	121026	Monterotondo
58058	Mazzano Romano		2536	121024	Monterotondo	2182	121026	Monterotondo
58063	Montelibretti		4823	121024	Monterotondo	4846	121027	Guidonia Montecello
58065	Monterotondo		34376	121024	Monterotondo	30124	121026	Monterotondo
58068	Moriupo		6654	121024	Monterotondo	5611	121026	Monterotondo
58069	Nazzano		1251	121024	Monterotondo	1135	121026	Monterotondo
58080	Ponzano Romano		1028	121024	Monterotondo	906	121026	Monterotondo

## XIV LEGISLATURA - DISEGNI DI LEGGE E RELAZIONI - DOCUMENTI

Camera dei Deputati - aree amministrative dei collegi uninominali 2005

codice comune / area sub comunale	nome comune	nome area sub comunale	popolazione censimento 2001	codice collegio camera 2005	denominazione Commissione Collegio camera 2005	popolazione censimento 1991	codice collegio camera 1993	nome collegio camera 1993
58081	Riano		6486	121024	Monterotondo	6017	121026	Monterotondo
58082	Rignano Flaminio		6857	121024	Monterotondo	5809	121026	Monterotondo
58093	Sacrofano		5691	121024	Monterotondo	4475	121026	Monterotondo
58099	Sant'Oreste		3536	121024	Monterotondo	3329	121026	Monterotondo
58106	Torrita Tiberina		932	121024	Monterotondo	830	121026	Monterotondo
58107	Trevignano Romano		4583	121024	Monterotondo	3443	121026	Monterotondo
58047	Guidonia Montecelio		67516	121025	Guidonia Montecelio	55544	121027	Guidonia Montecelio
58056	Marcellina		5508	121025	Guidonia Montecelio	5175	121027	Guidonia Montecelio
58059	Mentana		16288	121025	Guidonia Montecelio	14413	121027	Guidonia Montecelio
58061	Monteflavio		1372	121025	Guidonia Montecelio	1376	121027	Guidonia Montecelio
58066	Montorio Romano		1829	121025	Guidonia Montecelio	1847	121027	Guidonia Montecelio
58067	Morcone		2354	121025	Guidonia Montecelio	2307	121027	Guidonia Montecelio
58071	Nerola		1419	121025	Guidonia Montecelio	1380	121027	Guidonia Montecelio
58075	Palombara Sabina		10659	121025	Guidonia Montecelio	8726	121027	Guidonia Montecelio
58098	Sant'Angelo Romano		3078	121025	Guidonia Montecelio	2525	121027	Guidonia Montecelio
58001	Affile		1644	121026	Tivoli	1639	121028	Tivoli
58002	Agosta		1617	121026	Tivoli	1450	121028	Tivoli
58006	Anticoli Conrado		910	121026	Tivoli	940	121028	Tivoli
58008	Arcinazzo Romano		1334	121026	Tivoli	1379	121028	Tivoli
58010	Arsoli		1537	121026	Tivoli	1582	121028	Tivoli
58012	Bellegra		3029	121026	Tivoli	3134	121028	Tivoli
58014	Cameralata Nuova		476	121026	Tivoli	486	121028	Tivoli
58017	Canterano		372	121026	Tivoli	401	121028	Tivoli
58019	Capranica Prenestina		334	121026	Tivoli	307	121028	Tivoli
58021	Casape		746	121026	Tivoli	812	121028	Tivoli
58023	Castel Madama		6415	121026	Tivoli	6407	121028	Tivoli
58027	Cerreto Laziale		1057	121026	Tivoli	1077	121028	Tivoli
58028	Cervara di Roma		471	121026	Tivoli	495	121028	Tivoli
58030	Ciciliano		1133	121026	Tivoli	1073	121028	Tivoli
58031	Cineto Romano		612	121026	Tivoli	537	121028	Tivoli
58044	Gerano		1201	121026	Tivoli	1133	121028	Tivoli
58048	Jenne		497	121026	Tivoli	553	121028	Tivoli
58051	Licenza		957	121026	Tivoli	955	121028	Tivoli
58053	Mandela		771	121026	Tivoli	639	121028	Tivoli



## XIV LEGISLATURA - DISEGNI DI LEGGE E RELAZIONI - DOCUMENTI

Camera dei Deputati - aree amministrative dei collegi uninominali 2005

codice comune / area sub comunale	nome comune	nome area sub comunale	popolazione censimento 2001	codice collegio camera 2005	denominazione Commissione Collegio camera 2005	popolazione censimento 1991	codice collegio camera 1993	nome collegio camera 1993
58055	Marano Equo		768	121026	Tivoli	782	121028	Tivoli
58073	Olevano Romano		6354	121026	Tivoli	6000	121028	Tivoli
58076	Percile		216	121026	Tivoli	271	121028	Tivoli
58077	Pisoniano		734	121026	Tivoli	810	121028	Tivoli
58078	Poli		2163	121026	Tivoli	2025	121028	Tivoli
58083	Riofreddo		764	121026	Tivoli	713	121028	Tivoli
58084	Rocca Canterano		251	121026	Tivoli	279	121028	Tivoli
58085	Rocca di Cave		358	121026	Tivoli	357	121028	Tivoli
58087	Roccagiovine		297	121026	Tivoli	272	121028	Tivoli
58089	Rocca Santo Stefano		1009	121026	Tivoli	1014	121028	Tivoli
58090	Roiate		798	121026	Tivoli	840	121028	Tivoli
58092	Roviano		1386	121026	Tivoli	1470	121028	Tivoli
58094	Sambuci		891	121026	Tivoli	819	121028	Tivoli
58095	San Gregorio da Sassola		1444	121026	Tivoli	1499	121028	Tivoli
58096	San Polo dei Cavalieri		2310	121026	Tivoli	2125	121028	Tivoli
58100	San Vito Romano		3269	121026	Tivoli	3268	121028	Tivoli
58101	Saracinesco		178	121026	Tivoli	176	121028	Tivoli
58103	Subiaco		9030	121026	Tivoli	9004	121028	Tivoli
58104	Tivoli		49342	121026	Tivoli	52372	121028	Tivoli
58108	Vallepietra		376	121026	Tivoli	398	121028	Tivoli
58109	Vallinfreda		290	121026	Tivoli	290	121028	Tivoli
58112	Vicovaro		3714	121026	Tivoli	3819	121028	Tivoli
58113	Vivaro Romano		223	121026	Tivoli	242	121028	Tivoli
58011	Artena		11828	121027	Colleferro	10731	121029	Colleferro
58020	Carpineto Romano		4936	121027	Colleferro	5189	121029	Colleferro
58025	Castel San Pietro Romano		743	121027	Colleferro	698	121029	Colleferro
58026	Cave		9529	121027	Colleferro	8584	121029	Colleferro
58034	Colleferro		20723	121027	Colleferro	20392	121029	Colleferro
58040	Galiciano nel Lazio		4578	121027	Colleferro	3528	121029	Colleferro
58041	Gavignano		1760	121027	Colleferro	1606	121029	Colleferro
58042	Genazzano		5314	121027	Colleferro	5065	121029	Colleferro
58045	Gorga		764	121027	Colleferro	778	121029	Colleferro
58049	Labico		3734	121027	Colleferro	2488	121029	Colleferro
58052	Montelanico		1920	121027	Colleferro	1878	121029	Colleferro

## XIV LEGISLATURA - DISEGNI DI LEGGE E RELAZIONI - DOCUMENTI

Camera dei Deputati - aree amministrative dei collegi uninominali 2005

codice comune / area sub comunale	nome comune	nome area sub comunale	popolazione censimento 2001	codice collegio camera 2005	denominazione Commissione Collegio camera 2005	popolazione censimento 1991	codice collegio camera 1993	nome collegio camera 1993
58074	Paestrina		17234	121027	Colferro	15802	121029	Colferro
58102	Segni		8790	121027	Colferro	8306	121029	Colferro
58110	Valmontone		12244	121027	Colferro	11649	121029	Colferro
58114	Zagarolo		12735	121027	Colferro	10047	121029	Colferro
58115	Lariano		10356	121027	Colferro	8530	121029	Colferro
58003	Albano Laziale		33692	121028	Marino	31399	121031	Velletri
58022	Castel Gandolfo		7930	121028	Marino	6843	121030	Marino
58035	Colonna		3329	121028	Marino	3059	121030	Marino
58039	Frascati		19314	121028	Marino	20123	121030	Marino
58046	Grottaferrata		17663	121028	Marino	16361	121030	Marino
58057	Marino		32706	121028	Marino	32903	121030	Marino
58060	Monte Compatri		8121	121028	Marino	7166	121030	Marino
58064	Monte Porzio Catone		8221	121028	Marino	7452	121030	Marino
58043	Genzano di Roma		22178	121029	Velletri	20570	121031	Velletri
58050	Lanuvio		9994	121029	Velletri	8177	121031	Velletri
58070	Nemi		1719	121029	Velletri	1586	121031	Velletri
58086	Rocca di Papa		13014	121029	Velletri	11142	121030	Marino
58088	Rocca Priora		10002	121029	Velletri	8456	121030	Marino
58111	Velletri		48236	121029	Velletri	43423	121031	Velletri
58119	San Cesareo		9456	121029	Velletri	8022	121030	Marino
58007	Anzio		36952	121030	Anzio	33497	121032	Pomezia
58009	Ariccia		17865	121030	Anzio	16953	121031	Velletri
58072	Nettuno		36080	121030	Anzio	33827	121032	Pomezia
58117	Ardea		26711	121030	Anzio	16854	121032	Pomezia
58079	Pomezia		43960	121031	Roma Torrinno - Pomezia	37512	121032	Pomezia
58091425	Roma	Vallerano	1742	121031	Roma Torrinno - Pomezia	884	121013	Roma - Appio Latino
58091426	Roma	Castel di Decima	7741	121031	Roma Torrinno - Pomezia	6191	121016	Roma - Lido di Ostia
58091427	Roma	Torrino	34583	121031	Roma Torrinno - Pomezia	23799	121015	Roma - Ostiense
58091428	Roma	Tor de' Cenci	28888	121031	Roma Torrinno - Pomezia	28326	121013	Roma - Appio Latino
58091429	Roma	Castel Porziano	369	121031	Roma Torrinno - Pomezia	380	121016	Roma - Lido di Ostia
58091431	Roma	Mezzocamino	5767	121031	Roma Torrinno - Pomezia	5650	121015	Roma - Ostiense
58091439	Roma	Tor di Valle	7	121031	Roma Torrinno - Pomezia	8	121015	Roma - Ostiense

## XIV LEGISLATURA - DISEGNI DI LEGGE E RELAZIONI - DOCUMENTI

Camera dei Deputati - aree amministrative dei collegi uninominali 2005

codice comune / area sub comunale	nome comune	nome area sub comunale	popolazione censimento 2001	codice collegio camera 2005	denominazione Commissione Collegio camera 2005	popolazione censimento 1991	codice collegio camera 1993	nome collegio camera 1993
58074	Palestrina		1734	121027	Colleferro	15802	121029	Colleferro
58102	Segni		8780	121027	Colleferro	8306	121029	Colleferro
58110	Valmontone		12244	121027	Colleferro	11649	121029	Colleferro
58114	Zagarolo		12735	121027	Colleferro	10047	121029	Colleferro
58115	Lariano		10356	121027	Colleferro	8530	121029	Colleferro
58003	Albano Laziale		33692	121028	Marino	31399	121031	Velletri
58022	Castel Gandolfo		7930	121028	Marino	6843	121030	Marino
58035	Colonna		3329	121028	Marino	3059	121030	Marino
58039	Frascati		19314	121028	Marino	20123	121030	Marino
58046	Grottaferata		17663	121028	Marino	16361	121030	Marino
58057	Marino		32706	121028	Marino	32903	121030	Marino
58060	Monte Compatri		8121	121028	Marino	7166	121030	Marino
58064	Monte Porzio Catone		8221	121028	Marino	7452	121030	Marino
58043	Genzano di Roma		22178	121029	Velletri	20570	121031	Velletri
58050	Lanuvio		9994	121029	Velletri	8177	121031	Velletri
58070	Neroli		1719	121029	Velletri	1586	121031	Velletri
58086	Rocca di Papa		13014	121029	Velletri	11142	121030	Marino
58088	Rocca Priora		10002	121029	Velletri	8456	121030	Marino
58111	Velletri		48236	121029	Velletri	43423	121031	Velletri
58119	San Cesareo		9456	121029	Velletri	8022	121030	Marino
58007	Anzio		36952	121030	Anzio	33497	121032	Pomezia
58009	Ardea		17865	121030	Anzio	16953	121031	Velletri
58072	Nettuno		36080	121030	Anzio	33827	121032	Pomezia
58117	Ardea		26711	121030	Anzio	16854	121032	Pomezia
58079	Pomezia		43960	121031	Roma Torino - Pomezia	37512	121032	Pomezia
58091425	Roma	Vallerano	1742	121031	Roma Torino - Pomezia	884	121013	Roma - Appio Latino
58091426	Roma	Castel di Decima	7741	121031	Roma Torino - Pomezia	6191	121016	Roma - Lido di Ostia
58091427	Roma	Torrino	34563	121031	Roma Torino - Pomezia	23799	121015	Roma - Ostiense
58091428	Roma	Tor de' Cenci	28888	121031	Roma Torino - Pomezia	28326	121013	Roma - Appio Latino
58091429	Roma	Castel Porziano	369	121031	Roma Torino - Pomezia	380	121016	Roma - Lido di Ostia
58091431	Roma	Mezzocamino	5767	121031	Roma Torino - Pomezia	5650	121015	Roma - Ostiense
58091439	Roma	Tor di Valle	7	121031	Roma Torino - Pomezia	8	121015	Roma - Ostiense

## XIV LEGISLATURA - DISEGNI DI LEGGE E RELAZIONI - DOCUMENTI

Camera dei Deputati - aree amministrative dei collegi uninominali 2005

codice comune / area sub comunale	nome comune	nome area sub comunale	popolazione censimento 2001	codice collegio camera 2005	denominazione Commissione Collegio camera 2005	popolazione censimento 1991	codice collegio camera 1993	nome collegio camera 1993
<b>Circoscrizione XVI Lazio 2</b>								
56005	Bassano Romano		4277	122001	Viterbo	3786	122002	Tarquinia
56009	Bomarzo		1615	122001	Viterbo	1463	122001	Viterbo
56014	Capranica		5604	122001	Viterbo	4776	122002	Tarquinia
56015	Caprarola		5197	122001	Viterbo	4913	122001	Viterbo
56036	Montefiascone		12653	122001	Viterbo	12656	122002	Tarquinia
56038	Monterosi		2381	122001	Viterbo	1751	122002	Tarquinia
56045	Ronciglione		7470	122001	Viterbo	7227	122001	Viterbo
56049	Sutri		5055	122001	Viterbo	4334	122002	Tarquinia
56059	Viterbo		59308	122001	Viterbo	58380	122001	Viterbo
56060	Vitorchiano		3214	122001	Viterbo	2554	122001	Viterbo
56001	Acquapendente		5788	122002	Tarquinia	5886	122002	Tarquinia
56002	Ariena di Castro		867	122002	Tarquinia	920	122002	Tarquinia
56003	Bagnoregio		3639	122002	Tarquinia	3857	122002	Tarquinia
56004	Barbarano Romano		950	122002	Tarquinia	897	122002	Tarquinia
56007	Blera		3208	122002	Tarquinia	3193	122002	Tarquinia
56008	Bolsena		4111	122002	Tarquinia	4064	122002	Tarquinia
56012	Canino		5072	122002	Tarquinia	5251	122002	Tarquinia
56013	Capodimonte		1686	122002	Tarquinia	1693	122002	Tarquinia
56018	Castiglione in Teverina		2261	122002	Tarquinia	2321	122002	Tarquinia
56019	Celleno		1339	122002	Tarquinia	1271	122002	Tarquinia
56020	Cellere		1301	122002	Tarquinia	1437	122002	Tarquinia
56022	Civitella d'Agliano		1734	122002	Tarquinia	1765	122002	Tarquinia
56026	Farnese		1729	122002	Tarquinia	1832	122002	Tarquinia
56028	Gradoli		1496	122002	Tarquinia	1548	122002	Tarquinia
56029	Graffignano		2288	122002	Tarquinia	2330	122002	Tarquinia
56030	Grotte di Castro		2967	122002	Tarquinia	3187	122002	Tarquinia
56031	Ischia di Castro		2464	122002	Tarquinia	2609	122002	Tarquinia
56032	Latera		1023	122002	Tarquinia	1150	122002	Tarquinia
56033	Lubriano		918	122002	Tarquinia	958	122002	Tarquinia
56034	Marta		3436	122002	Tarquinia	3372	122002	Tarquinia
56035	Montalto di Castro		7653	122002	Tarquinia	7063	122002	Tarquinia
56037	Monte Romano		1939	122002	Tarquinia	1950	122002	Tarquinia
56040	Onano		1169	122002	Tarquinia	1278	122002	Tarquinia

## XIV LEGISLATURA - DISEGNI DI LEGGE E RELAZIONI - DOCUMENTI

Camera dei Deputati - aree amministrative dei collegi uninominali 2005

codice comune / area sub comunale	nome comune	nome area sub comunale	popolazione censimento 2001	codice collegio camera 2005	denominazione Commissione Collegio camera 2005	popolazione censimento 1991	codice collegio camera 1993	nome collegio camera 1993
56041	Oriolo Romano		2920	122002	Tarquinia	2338	122002	Tarquinia
56043	Piansano		2220	122002	Tarquinia	2306	122002	Tarquinia
56044	Procono		632	122002	Tarquinia	651	122002	Tarquinia
56046	Villa San Giovanni in Tuscia		1164	122002	Tarquinia	1147	122002	Tarquinia
56047	San Lorenzo Nuovo		2067	122002	Tarquinia	2059	122002	Tarquinia
56050	Tarquinia		15162	122002	Tarquinia	14020	122002	Tarquinia
56051	Tessennano		420	122002	Tarquinia	472	122002	Tarquinia
56052	Tuscania		7717	122002	Tarquinia	7721	122002	Tarquinia
56053	Valentano		2935	122002	Tarquinia	2923	122002	Tarquinia
56056	Vejano		2085	122002	Tarquinia	1938	122002	Tarquinia
56057	Vetralla		11917	122002	Tarquinia	11573	122002	Tarquinia
57001	Accumoli		724	122003	Rieti	758	122003	Rieti
57002	Amatrice		2807	122003	Rieti	3042	122003	Rieti
57003	Antodoco		2845	122003	Rieti	3011	122003	Rieti
57004	Ascea		284	122003	Rieti	318	122003	Rieti
57005	Belmonte in Sabina		617	122003	Rieti	627	122003	Rieti
57006	Borbora		725	122003	Rieti	734	122003	Rieti
57007	Borghose		4524	122003	Rieti	4630	122003	Rieti
57008	Borgo Velino		922	122003	Rieti	845	122003	Rieti
57009	Cantalice		2875	122003	Rieti	2753	122003	Rieti
57011	Casaprota		666	122003	Rieti	695	122003	Rieti
57013	Castel di Tora		286	122003	Rieti	330	122003	Rieti
57014	Castelnuovo di Farfa		929	122003	Rieti	823	122003	Rieti
57015	Castel Sant'Angelo		1282	122003	Rieti	1320	122003	Rieti
57016	Cittaducale		6542	122003	Rieti	6434	122003	Rieti
57017	Cittareale		482	122003	Rieti	552	122003	Rieti
57018	Collalto Sabino		497	122003	Rieti	539	122003	Rieti
57019	Colle di Tora		383	122003	Rieti	412	122003	Rieti
57020	Collegiove		176	122003	Rieti	201	122003	Rieti
57022	Colli sul Velino		516	122003	Rieti	462	122003	Rieti
57023	Concerviano		386	122003	Rieti	461	122003	Rieti
57027	Fara in Sabina		10810	122003	Rieti	9319	122003	Rieti
57028	Fiamignano		1603	122003	Rieti	1864	122003	Rieti
57030	Fraso Sabino		632	122003	Rieti	531	122003	Rieti

## XIV LEGISLATURA - DISEGNI DI LEGGE E RELAZIONI - DOCUMENTI

Camera dei Deputati - aree amministrative dei collegi uninominali 2005

codice comune / area sub comunale	nome comune	nome area sub comunale	popolazione censimento 2001	codice collegio camera 2005	denominazione Commissione Collegio camera 2005	popolazione censimento 1991	codice collegio camera 1993	nome collegio camera 1993
57032	Labro		352	122003	Rieti	293	122003	Rieti
57033	Leonessa		2734	122003	Rieti	2877	122003	Rieti
57034	Longone Sabino		682	122003	Rieti	699	122003	Rieti
57036	Marcatelli		126	122003	Rieti	182	122003	Rieti
57037	Micigliano		140	122003	Rieti	149	122003	Rieti
57038	Mompeo		563	122003	Rieti	581	122003	Rieti
57041	Monteleone Sabino		1274	122003	Rieti	1266	122003	Rieti
57042	Montenero Sabino		345	122003	Rieti	373	122003	Rieti
57043	Monte San Giovanni in Sabina		728	122003	Rieti	665	122003	Rieti
57045	Morro Reatino		377	122003	Rieti	367	122003	Rieti
57046	Nespolo		224	122003	Rieti	283	122003	Rieti
57047	Orvinio		427	122003	Rieti	456	122003	Rieti
57048	Paganico Sabino		180	122003	Rieti	196	122003	Rieti
57049	Pescocostanzo		2553	122003	Rieti	2738	122003	Rieti
57050	Petrella Salto		1326	122003	Rieti	1608	122003	Rieti
57051	Poggio Bustone		2094	122003	Rieti	2159	122003	Rieti
57054	Poggio Moiano		2510	122003	Rieti	2381	122003	Rieti
57055	Poggio Nativo		2049	122003	Rieti	1801	122003	Rieti
57056	Poggio San Lorenzo		523	122003	Rieti	516	122003	Rieti
57057	Posta		824	122003	Rieti	919	122003	Rieti
57058	Pozzaglia Sabina		411	122003	Rieti	553	122003	Rieti
57059	Rieti		43785	122003	Rieti	43095	122003	Rieti
57060	Rivodutri		1278	122003	Rieti	1295	122003	Rieti
57062	Rocca Simbalda		825	122003	Rieti	943	122003	Rieti
57063	Salisano		552	122003	Rieti	541	122003	Rieti
57064	Scandriglia		2426	122003	Rieti	2097	122003	Rieti
57068	Toffia		905	122003	Rieti	829	122003	Rieti
57069	Torcicella in Sabina		1216	122003	Rieti	1181	122003	Rieti
57071	Turania		272	122003	Rieti	281	122003	Rieti
57073	Varco Sabino		263	122003	Rieti	250	122003	Rieti
60005	Amaseno		4228	122004	Frosinone	4110	122004	Frosinone
60009	Arara		2454	122004	Frosinone	2515	122004	Frosinone
60014	Boville Ernica		8873	122004	Frosinone	8773	122004	Frosinone
60023	Castro dei Volsci		5039	122004	Frosinone	5178	122004	Frosinone

## XIV LEGISLATURA - DISEGNI DI LEGGE E RELAZIONI - DOCUMENTI

Camera dei Deputati - aree amministrative dei collegi uninominali 2005

codice comune / area sub comunale	nome comune	nome area sub comunale	popolazione censimento 2001	codice collegio camera 2005	denominazione Commissione Collegio camera 2005	popolazione censimento 1991	codice collegio camera 1993	nome collegio camera 1993
60024	Ceccano		22334	122004	Frosinone	22121	122004	Frosinone
60038	Frosinone		48636	122004	Frosinone	45815	122004	Frosinone
60041	Giuliano di Roma		2228	122004	Frosinone	2239	122004	Frosinone
60058	Ripi		5282	122004	Frosinone	5333	122004	Frosinone
60079	Torrice		4356	122004	Frosinone	4370	122004	Frosinone
60082	Vallecorsa		3115	122004	Frosinone	3489	122004	Frosinone
60085	Veroli		19818	122004	Frosinone	19229	122004	Frosinone
60090	Villa Santo Stefano		1763	122004	Frosinone	1731	122004	Frosinone
60002	Acuto		1857	122005	Alatri	1826	122005	Alatri
60003	Alatri		27068	122005	Alatri	25038	122005	Alatri
60006	Anagni		19134	122005	Alatri	19314	122005	Alatri
60028	Collepardo		928	122005	Alatri	867	122005	Alatri
60033	Ferentino		20103	122005	Alatri	19149	122005	Alatri
60034	Filetino		550	122005	Alatri	614	122005	Alatri
60035	Fiuggi		8763	122005	Alatri	8265	122005	Alatri
60039	Fumone		2153	122005	Alatri	2093	122005	Alatri
60042	Guarcino		1662	122005	Alatri	1691	122005	Alatri
60045	Morolo		3090	122005	Alatri	2994	122005	Alatri
60046	Palliano		7663	122005	Alatri	7372	122005	Alatri
60048	Patrica		2915	122005	Alatri	2738	122005	Alatri
60053	Piglio		4700	122005	Alatri	4734	122005	Alatri
60071	Serrone		2943	122005	Alatri	2887	122005	Alatri
60073	Sgurgola		2556	122005	Alatri	2463	122005	Alatri
60076	Supino		4783	122005	Alatri	4749	122005	Alatri
60078	Torre Cajetani		1279	122005	Alatri	1216	122005	Alatri
60080	Trevi nel Lazio		1822	122005	Alatri	1951	122005	Alatri
60081	Trivigliano		1430	122005	Alatri	1349	122005	Alatri
60087	Vico nel Lazio		2161	122005	Alatri	2024	122005	Alatri
60004	Alvito		3031	122006	Sora	3151	122006	Sora
60008	Arce		6029	122006	Sora	6174	122006	Sora
60010	Arpino		7614	122006	Sora	8006	122006	Sora
60011	Atina		4484	122006	Sora	4692	122006	Sora
60013	Belmonte Castello		765	122006	Sora	781	122006	Sora
60015	Broccostella		2646	122006	Sora	2396	122006	Sora

## XIV LEGISLATURA - DISEGNI DI LEGGE E RELAZIONI - DOCUMENTI

## Camera dei Deputati - aree amministrative dei collegi uninominali 2005

codice comune / area sub comunale	nome comune	nome area sub comunale	popolazione censimento 2001	codice collegio camera 2005	denominazione Commissione Collegio camera 2005	popolazione censimento 1991	codice collegio camera 1993	nome collegio camera 1993
60016	Campoli Appennino		1804	122006	Sora	1815	122006	Sora
60017	Casalattico		675	122006	Sora	720	122006	Sora
60018	Casalvieri		3211	122006	Sora	3216	122006	Sora
60020	Castelliri		3560	122006	Sora	3521	122006	Sora
60025	Ceprano		8246	122006	Sora	8546	122006	Sora
60027	Colfalice		1853	122006	Sora	1917	122006	Sora
60036	Fontana Liri		3215	122006	Sora	3303	122006	Sora
60037	Fontechiarri		1288	122006	Sora	1287	122006	Sora
60040	Gallinaro		1221	122006	Sora	1159	122006	Sora
60043	Isola del Liri		12191	122006	Sora	12794	122006	Sora
60044	Monte San Giovanni Campano		12739	122006	Sora	12727	122006	Sora
60049	Pescosolido		1568	122006	Sora	1473	122006	Sora
60050	Picinisco		1206	122006	Sora	1261	122006	Sora
60055	Pofi		4463	122006	Sora	4496	122004	Frosinone
60057	Posta Fibreno		1274	122006	Sora	1365	122006	Sora
60059	Rocca d'Arce		1031	122006	Sora	1059	122006	Sora
60061	San Biagio Saracinisco		365	122006	Sora	438	122006	Sora
60062	San Donato Val di Comino		2192	122006	Sora	2316	122006	Sora
60069	Santopadre		1649	122006	Sora	1751	122006	Sora
60072	Seitfrati		855	122006	Sora	874	122006	Sora
60074	Sora		26029	122006	Sora	26089	122006	Sora
60075	Strangolagalli		2503	122006	Sora	2536	122006	Sora
60086	Vicalvi		801	122006	Sora	766	122006	Sora
60088	Villa Latina		1247	122006	Sora	1354	122006	Sora
60001	Acquatondata		316	122007	Cassino	371	122007	Cassino
60007	Aquino		5337	122007	Cassino	5386	122007	Cassino
60019	Cassino		32762	122007	Cassino	32787	122007	Cassino
60022	Castrocielo		3750	122007	Cassino	3710	122007	Cassino
60026	Cervaro		7022	122007	Cassino	6680	122007	Cassino
60029	Colle San Magno		819	122007	Cassino	895	122007	Cassino
60031	Esperia		4131	122007	Cassino	4380	122007	Cassino
60032	Falvaterra		630	122007	Cassino	587	122007	Cassino
60047	Pastena		1672	122007	Cassino	1715	122007	Cassino
60051	Pi'co		3123	122007	Cassino	3194	122007	Cassino



## XIV LEGISLATURA - DISEGNI DI LEGGE E RELAZIONI - DOCUMENTI

Camera dei Deputati - aree amministrative dei collegi uninominali 2005

codice comune / area sub comunale	nome comune	nome area sub comunale	popolazione censimento 2001	codice collegio camera 2005	denominazione Commissione Collegio camera 2005	popolazione censimento 1991	codice collegio camera 1993	nome collegio camera 1993
60052	Piedimonte San Germano		4481	122007	Cassino	4668	122007	Cassino
60054	Pignataro Interamna		2447	122007	Cassino	2473	122007	Cassino
60056	Pontecorvo		13280	122007	Cassino	13064	122007	Cassino
60060	Roccasecca		7442	122007	Cassino	7327	122007	Cassino
60063	San Giorgio a Liri		3067	122007	Cassino	3092	122007	Cassino
60064	San Giovanni Incarico		3587	122007	Cassino	3642	122007	Cassino
60065	Sant'Ambrogio sul Garigliano		984	122007	Cassino	1025	122007	Cassino
60066	Sant'Andrea del Garigliano		1589	122007	Cassino	1705	122007	Cassino
60067	Sant'Apollinare		1950	122007	Cassino	2038	122007	Cassino
60068	Sant'Elia Fiumerapido		6326	122007	Cassino	6152	122007	Cassino
60070	San Vittore del Lazio		2674	122007	Cassino	2442	122007	Cassino
60077	Terelle		603	122007	Cassino	706	122007	Cassino
60083	Vallemaior		1052	122007	Cassino	1137	122007	Cassino
60084	Vallerotonda		1854	122007	Cassino	2072	122007	Cassino
60089	Villa Santa Lucia		2622	122007	Cassino	2386	122007	Cassino
60091	Vitucoso		428	122007	Cassino	483	122007	Cassino
59011	Latina		107898	122008	Latina	106203	122008	Latina
59017	Pontinia		13027	122008	Latina	12203	122008	Latina
59027	Sermoneta		6620	122008	Latina	6587	122008	Latina
59001	Aprilia		56028	122009	Aprilia	47037	122009	Aprilia
59002	Bassiano		1617	122009	Aprilia	1635	122009	Aprilia
59005	Cisterna di Latina		32584	122009	Aprilia	31463	122009	Aprilia
59006	Cori		10529	122009	Aprilia	10257	122009	Aprilia
59016	Norma		3792	122009	Aprilia	3600	122009	Aprilia
59022	Rocca Massima		1104	122009	Aprilia	1135	122009	Aprilia
59028	Sezze		21955	122009	Aprilia	21457	122009	Aprilia
59007	Fondi		31023	122010	Terracina	31169	122010	Terracina
59013	Maenza		3017	122010	Terracina	3048	122009	Aprilia
59015	Monte San Biagio		5996	122010	Terracina	5856	122010	Terracina
59019	Priverno		13133	122010	Terracina	13289	122010	Terracina
59020	Prossedi		1248	122010	Terracina	1302	122010	Terracina
59021	Roccasecca		4386	122010	Terracina	4386	122009	Aprilia
59023	Roccasecca del Volsci		1201	122010	Terracina	1201	122010	Terracina
59024	Sabaudia		16229	122010	Terracina	14280	122010	Terracina

## XIV LEGISLATURA - DISEGNI DI LEGGE E RELAZIONI - DOCUMENTI

Camera dei Deputati - aree amministrative dei collegi uninominali 2005

codice comune / area sub comunale	nome comune	nome area sub comunale	popolazione censimento 2001	codice collegio camera 2005	denominazione Commissione Collegio camera 2005	popolazione censimento 1991	codice collegio camera 1993	nome collegio camera 1993
59025	San Felice Circeo		8036	122010	Terracina	7736	122010	Terracina
59029	Sonnino		7043	122010	Terracina	6953	122010	Terracina
59032	Terracina		36633	122010	Terracina	37077	122010	Terracina
59003	Campodimele		733	122011	Formia	762	122011	Formia
59004	Castelforte		4518	122011	Formia	6344	122011	Formia
59008	Formia		34931	122011	Formia	34957	122011	Formia
59009	Gaeta		21179	122011	Formia	22334	122011	Formia
59010	Itri		8749	122011	Formia	7949	122011	Formia
59012	Lenola		4131	122011	Formia	4087	122011	Formia
59014	Minturno		17814	122011	Formia	17298	122011	Formia
59018	Ponza		3110	122011	Formia	3315	122011	Formia
59026	Santi Cosma e Damiano		6532	122011	Formia	4831	122011	Formia
59030	Sperlonga		3102	122011	Formia	3400	122011	Formia
59031	Spigno Saturnia		2719	122011	Formia	2460	122011	Formia
59033	Ventotene		633	122011	Formia	671	122011	Formia
60012	Ausonia		2563	122011	Formia	2501	122011	Formia
60021	Castellnuovo Parano		876	122011	Formia	845	122011	Formia
60030	Coreno Ausonio		1738	122011	Formia	1876	122011	Formia
56006	Bassano in Teverina		1134	122012	Civita Castellana	1125	122001	Viterbo
56010	Calcata		846	122012	Civita Castellana	886	122001	Viterbo
56011	Canepina		3095	122012	Civita Castellana	3098	122001	Viterbo
56016	Carbogmano		1918	122012	Civita Castellana	2012	122001	Viterbo
56017	Castel Sant'Ella		2151	122012	Civita Castellana	1935	122001	Viterbo
56021	Civita Castellana		15219	122012	Civita Castellana	15454	122001	Viterbo
56023	Corchiano		3337	122012	Civita Castellana	3067	122001	Viterbo
56024	Fabrica di Roma		6654	122012	Civita Castellana	5231	122001	Viterbo
56025	Faleria		1728	122012	Civita Castellana	1428	122001	Viterbo
56027	Gallese		2757	122012	Civita Castellana	2807	122001	Viterbo
56039	Nepi		7827	122012	Civita Castellana	6346	122001	Viterbo
56042	Orte		7781	122012	Civita Castellana	7820	122001	Viterbo
56048	Soriano nel Cimino		8185	122012	Civita Castellana	7767	122001	Viterbo
56054	Vallerano		2505	122012	Civita Castellana	2446	122001	Viterbo
56055	Vasanello		3890	122012	Civita Castellana	3555	122001	Viterbo
56058	Vignanello		4705	122012	Civita Castellana	4724	122001	Viterbo

## XIV LEGISLATURA - DISEGNI DI LEGGE E RELAZIONI - DOCUMENTI

Camera dei Deputati - aree amministrative dei collegi uninominali 2005

codice comune / area sub comunale	nome comune	nome area sub comunale	popolazione censimento 2001	codice collegio camera 2005	denominazione Commissione Collegio camera 2005	popolazione censimento 1991	codice collegio camera 1993	nome collegio camera 1993
57010	Cantalupo in Sabina		1621	122012	Civita Castellana	1489	122003	Rieti
57012	Casperia		1081	122012	Civita Castellana	1032	122003	Rieti
57021	Collevecchio		1480	122012	Civita Castellana	1462	122003	Rieti
57024	Configni		705	122012	Civita Castellana	752	122003	Rieti
57025	Contigliano		3408	122012	Civita Castellana	3142	122003	Rieti
57026	Cottanello		572	122012	Civita Castellana	597	122003	Rieti
57029	Forano		2453	122012	Civita Castellana	2364	122003	Rieti
57031	Greccio		1464	122012	Civita Castellana	1504	122003	Rieti
57035	Magliano Sabina		3745	122012	Civita Castellana	3702	122003	Rieti
57039	Montasola		368	122012	Civita Castellana	380	122003	Rieti
57040	Montebuono		913	122012	Civita Castellana	899	122003	Rieti
57044	Montopoli di Sabina		3698	122012	Civita Castellana	3472	122003	Rieti
57052	Poggio Catino		1220	122012	Civita Castellana	1103	122003	Rieti
57053	Poggio Mirteto		5168	122012	Civita Castellana	4942	122003	Rieti
57061	Roccantica		631	122012	Civita Castellana	549	122003	Rieti
57065	Selci		1000	122012	Civita Castellana	937	122003	Rieti
57066	Stimigliano		1744	122012	Civita Castellana	1829	122003	Rieti
57067	Tarano		1198	122012	Civita Castellana	1141	122003	Rieti
57070	Torri in Sabina		1197	122012	Civita Castellana	1146	122003	Rieti
57072	Vacone		247	122012	Civita Castellana	265	122003	Rieti

## XIV LEGISLATURA - DISEGNI DI LEGGE E RELAZIONI - DOCUMENTI

Camera dei Deputati - aree amministrative dei collegi uninominali 2005

codice comune / area sub comunale	nome comune	nome area sub comunale	popolazione censimento 2001	codice collegio camera 2005	denominazione Commissione Collegio camera 2005	popolazione censimento 1991	codice collegio camera 1993	nome collegio camera 1993
<b>Circoscrizione XVII Abruzzo</b>								
66001	Acciano		401	130001 L'Aquila		538	130001 L'Aquila	
66008	Barete		633	130001 L'Aquila		635	130001 L'Aquila	
66009	Barisciano		1798	130001 L'Aquila		1768	130001 L'Aquila	
66013	Cagnano Amiterno		1509	130001 L'Aquila		1685	130001 L'Aquila	
66014	Calascio		150	130001 L'Aquila		224	130001 L'Aquila	
66016	Campotosto		683	130001 L'Aquila		865	130001 L'Aquila	
66021	Capitignano		689	130001 L'Aquila		742	130001 L'Aquila	
66022	Caporciano		265	130001 L'Aquila		324	130001 L'Aquila	
66024	Carapelle Calvisio		95	130001 L'Aquila		125	130001 L'Aquila	
66026	Castel del Monte		527	130001 L'Aquila		707	130001 L'Aquila	
66030	Castelvecchio Calvisio		198	130001 L'Aquila		246	130001 L'Aquila	
66040	Collepietro		270	130001 L'Aquila		364	130001 L'Aquila	
66042	Fagnano Alto		446	130001 L'Aquila		499	130001 L'Aquila	
66043	Fontecchio		422	130001 L'Aquila		469	130001 L'Aquila	
66044	Fossa		661	130001 L'Aquila		630	130001 L'Aquila	
66049	L'Aquila		68503	130001 L'Aquila		66813	130001 L'Aquila	
66052	Lucoli		944	130001 L'Aquila		1046	130001 L'Aquila	
66053	Magliano de' Marsi		3540	130001 L'Aquila		3497	130001 L'Aquila	
66054	Massa d'Albe		1436	130001 L'Aquila		1291	130001 L'Aquila	
66056	Montereale		2930	130001 L'Aquila		3114	130001 L'Aquila	
66058	Navelli		625	130001 L'Aquila		700	130001 L'Aquila	
66059	Ocre		1020	130001 L'Aquila		984	130001 L'Aquila	
66060	Ofena		611	130001 L'Aquila		757	130001 L'Aquila	
66065	Ovindoli		1200	130001 L'Aquila		1204	130001 L'Aquila	
66072	Pizzoli		3047	130001 L'Aquila		2598	130001 L'Aquila	
66073	Poggio Picenze		1011	130001 L'Aquila		917	130001 L'Aquila	
66074	Prata d'Ansidonia		547	130001 L'Aquila		616	130001 L'Aquila	
66081	Rocca di Cambio		447	130001 L'Aquila		447	130001 L'Aquila	
66082	Rocca di Mezzo		1426	130001 L'Aquila		1531	130001 L'Aquila	
66086	San Benedetto in Perillis		145	130001 L'Aquila		175	130001 L'Aquila	
66087	San Demetrio Nè Vestini		1605	130001 L'Aquila		1563	130001 L'Aquila	
66088	San Pio delle Camere		554	130001 L'Aquila		554	130001 L'Aquila	
66089	Sante Marie		1342	130001 L'Aquila		1497	130001 L'Aquila	

## XIV LEGISLATURA - DISEGNI DI LEGGE E RELAZIONI - DOCUMENTI

Camera dei Deputati - aree amministrative dei collegi uninominali 2005

codice comune / area sub comunale	nome comune	nome area sub comunale	popolazione censimento 2001	codice collegio camera 2005	denominazione Commissione Collegio camera 2005	popolazione censimento 1991	codice collegio camera 1993	nome collegio camera 1993
66090	Sant'Eusanio Forconese		443	130001	L'Aquila	462	130001	L'Aquila
66091	Santo Stefano di Sessanio		118	130001	L'Aquila	142	130001	L'Aquila
66095	Scoppito		2757	130001	L'Aquila	2251	130001	L'Aquila
66101	Tornimparte		2958	130001	L'Aquila	3016	130001	L'Aquila
66104	Villa Santa Lucia degli Abruzzi		206	130001	L'Aquila	305	130001	L'Aquila
66105	Villa Sant'Angelo		431	130001	L'Aquila	480	130001	L'Aquila
67026	isola del Gran Sasso d'Italia		4883	130001	L'Aquila	4952	130004	Teramo
66002	Atelli		1477	130002	Avezzano	1473	130002	Avezzano
66006	Avezzano		38337	130002	Avezzano	37179	130002	Avezzano
66007	Balsorano		3705	130002	Avezzano	3643	130002	Avezzano
66011	Bisegna		342	130002	Avezzano	467	130002	Avezzano
66017	Canistro		1042	130002	Avezzano	1018	130002	Avezzano
66020	Capistrello		5429	130002	Avezzano	5597	130002	Avezzano
66023	Cappadocia		519	130002	Avezzano	660	130002	Avezzano
66025	Carsoli		5086	130002	Avezzano	5068	130002	Avezzano
66029	Castellafiume		1049	130002	Avezzano	987	130002	Avezzano
66032	Celano		10975	130002	Avezzano	10893	130002	Avezzano
66033	Cerchio		1669	130002	Avezzano	1735	130002	Avezzano
66034	Civita d'Antino		1076	130002	Avezzano	1065	130002	Avezzano
66036	Civitella Roveto		3330	130002	Avezzano	3260	130002	Avezzano
66038	Collarmele		1055	130002	Avezzano	1051	130002	Avezzano
66039	Collalongo		1514	130002	Avezzano	1596	130002	Avezzano
66046	Gioia dei Marsi		2284	130002	Avezzano	2275	130002	Avezzano
66050	Leccle dei Marsi		1752	130002	Avezzano	1699	130002	Avezzano
66051	Luco dei Marsi		5541	130002	Avezzano	5347	130002	Avezzano
66057	Morino		1545	130002	Avezzano	1603	130002	Avezzano
66061	Opi		462	130002	Avezzano	534	130002	Avezzano
66062	Oricola		950	130002	Avezzano	897	130002	Avezzano
66063	Ortona dei Marsi		803	130002	Avezzano	988	130002	Avezzano
66064	Ortucchio		1978	130002	Avezzano	1931	130002	Avezzano
66067	Pereto		704	130002	Avezzano	637	130002	Avezzano
66068	Pescasseroli		2130	130002	Avezzano	2207	130002	Avezzano
66069	Pescina		4506	130002	Avezzano	4699	130002	Avezzano
66080	Rocca di Botte		522	130002	Avezzano	449	130002	Avezzano

## XIV LEGISLATURA - DISEGNI DI LEGGE E RELAZIONI - DOCUMENTI

Camera dei Deputati - aree amministrative dei collegi uninominali 2005

codice comune / area sub comunale	nome comune	nome area sub comunale	popolazione censimento 2001	codice collegio camera 2005	denominazione Commissione Collegio camera 2005	popolazione censimento 1991	codice collegio camera 1993	nome collegio camera 1993
66085	San Benedetto dei Marsi		4006	130002	Avezzano	3916	130002	Avezzano
66092	San Vincenzo Valle Roveto		2577	130002	Avezzano	2757	130002	Avezzano
66096	Scurcola Marsicana		2501	130002	Avezzano	2332	130002	Avezzano
66099	Tagliacozzo		6532	130002	Avezzano	6452	130002	Avezzano
66102	Trasacco		5998	130002	Avezzano	5956	130002	Avezzano
66106	Villavallelonga		1004	130002	Avezzano	1070	130002	Avezzano
66003	Alfedena		716	130003	Sulmona	741	130003	Sulmona
66004	Anversa degli Abruzzi		431	130003	Sulmona	439	130003	Sulmona
66005	Ateleta		1232	130003	Sulmona	1371	130003	Sulmona
66010	Barrea		776	130003	Sulmona	864	130003	Sulmona
66012	Bugnara		1035	130003	Sulmona	1161	130003	Sulmona
66015	Campo di Giove		907	130003	Sulmona	926	130003	Sulmona
66018	Cansano		270	130003	Sulmona	357	130003	Sulmona
66019	Capestrano		960	130003	Sulmona	1141	130003	Sulmona
66027	Castel di Ieri		405	130003	Sulmona	437	130003	Sulmona
66028	Castel di Sangro		5626	130003	Sulmona	5475	130003	Sulmona
66031	Castelvecchio Subequo		1241	130003	Sulmona	1448	130003	Sulmona
66035	Civitella Alfedena		280	130003	Sulmona	299	130003	Sulmona
66037	Cocullo		317	130003	Sulmona	416	130003	Sulmona
66041	Corfinio		997	130003	Sulmona	968	130003	Sulmona
66045	Gagliano Aterno		314	130003	Sulmona	396	130003	Sulmona
66047	Goriano Sicoli		633	130003	Sulmona	685	130003	Sulmona
66048	Introdacqua		1831	130003	Sulmona	1675	130003	Sulmona
66055	Molina Aterno		463	130003	Sulmona	554	130003	Sulmona
66066	Pacentro		1279	130003	Sulmona	1405	130003	Sulmona
66070	Pescocostanzo		1216	130003	Sulmona	1285	130003	Sulmona
66071	Pettorano sul Gizio		1255	130003	Sulmona	1293	130003	Sulmona
66075	Pratola Peligna		7814	130003	Sulmona	7939	130003	Sulmona
66076	Prezza		1092	130003	Sulmona	1231	130003	Sulmona
66077	Raiano		2973	130003	Sulmona	2726	130003	Sulmona
66078	Rivisondoli		686	130003	Sulmona	792	130003	Sulmona
66079	Roccasale		754	130003	Sulmona	768	130003	Sulmona
66083	Rocca Pia		189	130003	Sulmona	253	130003	Sulmona
66084	Roccaraso		1604	130003	Sulmona	1668	130003	Sulmona

## XIV LEGISLATURA - DISEGNI DI LEGGE E RELAZIONI - DOCUMENTI

Camera dei Deputati - aree amministrative dei collegi uninominali 2005

codice comune / area sub comunale	nome comune	nome area sub comunale	popolazione censimento 2001	codice collegio camera 2005	denominazione Commissione Collegio camera 2005	popolazione censimento 1991	codice collegio camera 1993	nome collegio camera 1993
66093	Scanno		2133	130003	Sulmona	2352	130003	Sulmona
66094	Scontrone		595	130003	Sulmona	561	130003	Sulmona
66097	Secinaro		480	130003	Sulmona	558	130003	Sulmona
66098	Sulmona		25304	130003	Sulmona	25454	130003	Sulmona
66100	Tone degli Abruzzi		380	130003	Sulmona	485	130003	Sulmona
66103	Villalago		636	130003	Sulmona	738	130003	Sulmona
66107	Villetta Barrea		595	130003	Sulmona	623	130003	Sulmona
66108	Vittorito		1012	130003	Sulmona	1142	130003	Sulmona
68001	Abbateggio		420	130003	Sulmona	403	130003	Sulmona
68003	Bolognano		1269	130003	Sulmona	1339	130003	Sulmona
68004	Brittoli		415	130003	Sulmona	470	130003	Sulmona
68005	Bussi sul Tirino		2977	130003	Sulmona	3236	130003	Sulmona
68007	Caramanico Terme		2119	130003	Sulmona	2213	130003	Sulmona
68008	Carpineto della Nora		733	130003	Sulmona	758	130003	Sulmona
68009	Castiglione a Casauria		892	130003	Sulmona	902	130003	Sulmona
68013	Civitaquana		1395	130003	Sulmona	1377	130003	Sulmona
68014	Civitella Casanova		2057	130003	Sulmona	2156	130003	Sulmona
68016	Corvara		289	130003	Sulmona	333	130003	Sulmona
68017	Cugnoli		1669	130003	Sulmona	1752	130003	Sulmona
68021	Loreto Aprutino		7615	130003	Sulmona	7228	130011	Montesilvano
68029	Pescosansonesco		556	130003	Sulmona	574	130003	Sulmona
68032	Pietranico		605	130003	Sulmona	691	130003	Sulmona
68033	Popoli		5566	130003	Sulmona	5755	130003	Sulmona
68034	Roccamonice		1002	130003	Sulmona	1046	130003	Sulmona
68036	Salle		312	130003	Sulmona	414	130003	Sulmona
68037	Sant'Eufemia a Maiella		365	130003	Sulmona	406	130003	Sulmona
68038	San Valentino in Abruzzo Citeriore		1959	130003	Sulmona	1911	130003	Sulmona
68042	Tocco da Casauria		2767	130003	Sulmona	3044	130003	Sulmona
68043	Torre de' Passeri		3161	130003	Sulmona	3299	130003	Sulmona
68045	Vicoli		445	130003	Sulmona	453	130003	Sulmona
67002	Ancarano		1774	130004	Teramo	1753	130004	Teramo
67005	Basciano		2381	130004	Teramo	2228	130004	Teramo
67007	Bisenti		2205	130004	Teramo	2511	130004	Teramo
67008	Campi		7266	130004	Teramo	7356	130004	Teramo

## XIV LEGISLATURA - DISEGNI DI LEGGE E RELAZIONI - DOCUMENTI

Camera dei Deputati - aree amministrative dei collegi uninominali 2005

codice comune / area sub comunale	nome comune	nome area sub comunale	popolazione censimento 2001	codice collegio camera 2005	denominazione Commissione Collegio camera 2005	popolazione censimento 1991	codice collegio camera 1993	nome collegio camera 1993
67009	Canzano		1809	130004	Teramo	1802	130004	Teramo
67010	Castel Castagna		539	130004	Teramo	609	130004	Teramo
67011	Castellato		6637	130004	Teramo	5866	130004	Teramo
67012	Castelli		1391	130004	Teramo	1600	130004	Teramo
67015	Cellino Altanasio		2766	130004	Teramo	2936	130004	Teramo
67016	Cernignano		1970	130004	Teramo	2196	130004	Teramo
67017	Civitella del Tronto		5244	130004	Teramo	5421	130004	Teramo
67018	Colledara		2199	130004	Teramo	2155	130004	Teramo
67020	Controguerra		2480	130004	Teramo	2494	130004	Teramo
67022	Cortino		847	130004	Teramo	1026	130004	Teramo
67023	Crognaleto		1549	130004	Teramo	1778	130004	Teramo
67024	Fano Adriano		392	130004	Teramo	432	130004	Teramo
67028	Montorio al Vomano		8048	130004	Teramo	8918	130004	Teramo
67032	Notaresco		6770	130004	Teramo	6502	130005	Giulianova
67033	Penna Sant'Andrea		1761	130004	Teramo	1673	130004	Teramo
67034	Pietracamela		312	130004	Teramo	350	130004	Teramo
67036	Rocca Santa Maria		698	130004	Teramo	849	130004	Teramo
67038	Sant'Egidio alla Vibrata		8817	130004	Teramo	8004	130004	Teramo
67041	Teramo		51023	130004	Teramo	51756	130004	Teramo
67043	Torcicella Sicura		2692	130004	Teramo	2645	130004	Teramo
67045	Tossicia		1497	130004	Teramo	1456	130004	Teramo
67046	Valle Castellana		1278	130004	Teramo	1574	130004	Teramo
67001	Alba Adriatica		10389	130005	Roseto degli Abruzzi	9365	130005	Giulianova
67004	Atri		11260	130005	Roseto degli Abruzzi	11378	130005	Giulianova
67006	Bellante		6935	130005	Roseto degli Abruzzi	6296	130005	Giulianova
67019	Colonnella		3272	130005	Roseto degli Abruzzi	3098	130005	Giulianova
67021	Corropoli		3752	130005	Roseto degli Abruzzi	3691	130005	Giulianova
67025	Giulianova		21400	130005	Roseto degli Abruzzi	21865	130005	Giulianova
67029	Morro d'Oro		3317	130005	Roseto degli Abruzzi	3015	130005	Giulianova
67030	Mosciano Sant'Angelo		8313	130005	Roseto degli Abruzzi	7545	130005	Giulianova
67031	Nereto		4425	130005	Roseto degli Abruzzi	4428	130005	Giulianova
67037	Roseto degli Abruzzi		22978	130005	Roseto degli Abruzzi	21101	130005	Giulianova
67039	Sant'Omero		5274	130005	Roseto degli Abruzzi	5119	130005	Giulianova
67042	Torano Nuovo		1684	130005	Roseto degli Abruzzi	1712	130005	Giulianova



## XIV LEGISLATURA - DISEGNI DI LEGGE E RELAZIONI - DOCUMENTI

Camera dei Deputati - aree amministrative dei collegi uninominali 2005

codice comune / area sub comunale	nome comune	nome area sub comunale	popolazione censimento 2001	codice collegio camera 2005	denominazione Commissione Collegio camera 2005	popolazione censimento 1991	codice collegio camera 1993	nome collegio camera 1993
67044	Torrete		7836	130005	Roseto degli Abruzzi	7040	130005	Giulianova
67047	Martinsicuro		13428	130005	Roseto degli Abruzzi	12078	130005	Giulianova
68018	Elice		1731	130005	Roseto degli Abruzzi	1751	130011	Montesilvano
69008	Bucchianico		4941	130006	Chieti	4805	130006	Chieti
69022	Chieti		52486	130006	Chieti	55876	130006	Chieti
69035	Francavilla al Mare		22883	130006	Chieti	21675	130006	Chieti
69042	Giuliano Teatino		1306	130006	Chieti	1367	130006	Chieti
69050	Miglianico		4503	130006	Chieti	4356	130006	Chieti
69072	Ripa Teatina		3834	130006	Chieti	3587	130006	Chieti
69081	San Giovanni Teatino		10048	130006	Chieti	8449	130006	Chieti
69084	Torrevicchia Teatina		3746	130006	Chieti	3170	130006	Chieti
69101	Villamagna		2448	130006	Chieti	2415	130006	Chieti
69001	Alfino		2536	130007	Lanciano	2492	130007	Lanciano
69002	Archi		2336	130007	Lanciano	2392	130007	Lanciano
69005	Alessa		10388	130007	Lanciano	10215	130007	Lanciano
69006	Bomba		972	130007	Lanciano	1097	130007	Lanciano
69009	Montebello sul Sangro		125	130007	Lanciano	169	130007	Lanciano
69017	Casoli		5971	130007	Lanciano	6116	130007	Lanciano
69018	Castel Frentano		3913	130007	Lanciano	3917	130007	Lanciano
69023	Civitaluparella		429	130007	Lanciano	472	130007	Lanciano
69024	Civitella Messer Raimondo		972	130007	Lanciano	1111	130007	Lanciano
69025	Colledara		286	130007	Lanciano	370	130007	Lanciano
69031	Fara San Martino		1626	130007	Lanciano	1758	130007	Lanciano
69033	Fossacesia		5349	130007	Lanciano	4843	130007	Lanciano
69037	Frisa		1940	130007	Lanciano	2041	130007	Lanciano
69039	Gamberale		394	130007	Lanciano	486	130007	Lanciano
69040	Gessopalena		1694	130007	Lanciano	1915	130007	Lanciano
69045	Lama dei Peligni		1486	130007	Lanciano	1515	130007	Lanciano
69046	Lanciano		35798	130007	Lanciano	34006	130007	Lanciano
69048	Lettopalena		409	130007	Lanciano	449	130007	Lanciano
69053	Montelapiano		107	130007	Lanciano	164	130007	Lanciano
69054	Montenerodomo		936	130007	Lanciano	1020	130007	Lanciano
69056	Mozzagroga		2060	130007	Lanciano	1975	130007	Lanciano
69059	Paglieta		4401	130007	Lanciano	4394	130007	Lanciano

## XIV LEGISLATURA - DISEGNI DI LEGGE E RELAZIONI - DOCUMENTI

Camera dei Deputati - aree amministrative dei collegi uninominali 2005

codice comune / area sub comunale	nome comune	nome area sub comunale	popolazione censimento 2001	codice collegio camera 2005	denominazione Commissione Collegio camera 2005	popolazione censimento 1991	codice collegio camera 1993	nome collegio camera 1993
69060	Palena		1478	130007	Lanciano	1567	130007	Lanciano
69062	Palombaro		1177	130007	Lanciano	1233	130007	Lanciano
69063	Pennadomo		358	130007	Lanciano	415	130007	Lanciano
69064	Pennapiedimonte		556	130007	Lanciano	669	130007	Lanciano
69065	Perano		1656	130007	Lanciano	1679	130007	Lanciano
69066	Pizzoferrato		1189	130007	Lanciano	1307	130007	Lanciano
69070	Quadri		943	130007	Lanciano	1040	130007	Lanciano
69074	Rocca San Giovanni		2352	130007	Lanciano	2364	130007	Lanciano
69075	Roccasalegna		1423	130007	Lanciano	1557	130007	Lanciano
69084	Santa Maria Imbaro		1735	130007	Lanciano	1495	130007	Lanciano
69085	Sant'Eusanio del Sangro		2451	130007	Lanciano	2543	130007	Lanciano
69086	San Vito Chietino		4901	130007	Lanciano	5046	130007	Lanciano
69089	Taranta Peligna		521	130007	Lanciano	632	130007	Lanciano
69095	Torcicella Peligna		1587	130007	Lanciano	1833	130007	Lanciano
69096	Treglio		1236	130007	Lanciano	1133	130007	Lanciano
69102	Villa Santa Maria		1479	130007	Lanciano	1532	130007	Lanciano
69104	Fallo		162	130007	Lanciano	217	130007	Lanciano
68002	Alanno		3742	130008	Ortona	3746	130008	Ortona
68006	Cappelle sul Tavo		3714	130008	Ortona	2985	130011	Montesilvano
68010	Catignano		1540	130008	Ortona	1595	130008	Ortona
68011	Cepagatti		9097	130008	Ortona	7870	130008	Ortona
68020	Lettomanoppello		3090	130008	Ortona	3046	130008	Ortona
68022	Manoppello		5637	130008	Ortona	5566	130008	Ortona
68025	Moscufo		3163	130008	Ortona	2845	130008	Ortona
68026	Nocciano		1676	130008	Ortona	1565	130008	Ortona
68030	Pianella		7511	130008	Ortona	7117	130008	Ortona
68035	Rosciano		3095	130008	Ortona	3030	130008	Ortona
68039	Scafa		3987	130008	Ortona	3863	130008	Ortona
68040	Serramonacesca		619	130008	Ortona	717	130008	Ortona
68044	Turrivalignani		858	130008	Ortona	902	130008	Ortona
69003	Ari		1328	130008	Ortona	1413	130008	Ortona
69004	Arielli		1250	130008	Ortona	1265	130008	Ortona
69010	Canosa Sannita		1510	130008	Ortona	1586	130008	Ortona
69013	Casacanditella		1397	130008	Ortona	1415	130008	Ortona

## XIV LEGISLATURA - DISEGNI DI LEGGE E RELAZIONI - DOCUMENTI

Camera dei Deputati - aree amministrative dei collegi uninominali 2005

codice comune / area sub comunale	nome comune	nome area sub comunale	popolazione censimento 2001	codice collegio camera 2005	denominazione Commissione Collegio camera 2005	popolazione censimento 1991	codice collegio camera 1993	nome collegio camera 1993
69016	Casalincontrada		2942	130008	Ortona	2726	130008	Ortona
69027	Crecchio		3052	130008	Ortona	3184	130008	Ortona
69030	Fara Filiorum Petri		1952	130008	Ortona	1884	130008	Ortona
69032	Filetto		1119	130008	Ortona	1224	130008	Ortona
69043	Guardigliere		9527	130008	Ortona	10120	130008	Ortona
69057	Orsogna		4050	130008	Ortona	4111	130008	Ortona
69058	Ortona		22694	130008	Ortona	22601	130008	Ortona
69067	Poggiofiorito		951	130008	Ortona	1028	130008	Ortona
69069	Pretoro		1107	130008	Ortona	1113	130008	Ortona
69071	Rapino		1433	130008	Ortona	1569	130008	Ortona
69073	Roccamontepiano		1965	130008	Ortona	1986	130008	Ortona
69082	San Marino sulla Marrucina		981	130008	Ortona	920	130008	Ortona
69090	Tollo		4171	130008	Ortona	4130	130008	Ortona
69098	Vaci		1756	130008	Ortona	1703	130008	Ortona
69007	Borrello		444	130009	Vasto	520	130007	Lanciano
69011	Carpineto Sinello		746	130009	Vasto	818	130009	Vasto
69012	Carunchio		781	130009	Vasto	876	130009	Vasto
69014	Casalanguida		1096	130009	Vasto	1197	130009	Vasto
69015	Casaibordino		6478	130009	Vasto	6477	130009	Vasto
69019	Castelguidone		482	130009	Vasto	551	130009	Vasto
69020	Castiglione Messer Marino		2225	130009	Vasto	2600	130009	Vasto
69021	Celenza sul Trigno		1098	130009	Vasto	1246	130009	Vasto
69026	Colledimezzo		592	130009	Vasto	628	130009	Vasto
69028	Cupello		4415	130009	Vasto	4169	130009	Vasto
69029	Dogliola		415	130009	Vasto	451	130009	Vasto
69034	Fraine		463	130009	Vasto	527	130009	Vasto
69036	Fresagrandinaria		1088	130009	Vasto	1350	130009	Vasto
69038	Furci		1275	130009	Vasto	1410	130009	Vasto
69041	GiSSI		3088	130009	Vasto	3314	130009	Vasto
69044	Guilmi		520	130009	Vasto	660	130009	Vasto
69047	Lentella		768	130009	Vasto	773	130009	Vasto
69049	Liscia		813	130009	Vasto	887	130009	Vasto
69051	Montazzoli		1116	130009	Vasto	1233	130009	Vasto
69052	Monteferrante		190	130009	Vasto	216	130009	Vasto

## XIV LEGISLATURA - DISEGNI DI LEGGE E RELAZIONI - DOCUMENTI

Camera dei Deputati - aree amministrative dei collegi uninominali 2005

codice comune / area sub comunale	nome comune	nome area sub comunale	popolazione censimento 2001	codice collegio camera 2005	denominazione Commissione Collegio camera 2005	popolazione censimento 1991	codice collegio camera 1993	nome collegio camera 1993
69055	Montedorisio		2402	130009	Vasto	2259	130009	Vasto
69061	Palimoli		1162	130009	Vasto	1292	130009	Vasto
69068	Pollutri		2345	130009	Vasto	2473	130009	Vasto
69076	Roccaspinalveti		1671	130009	Vasto	1916	130009	Vasto
69077	Roio del Sangro		159	130009	Vasto	245	130009	Vasto
69078	Rosello		342	130009	Vasto	431	130009	Vasto
69079	San Buono		1202	130009	Vasto	1333	130009	Vasto
69080	San Giovanni Lipioni		287	130009	Vasto	422	130009	Vasto
69083	San Salvo		17254	130009	Vasto	15527	130009	Vasto
69087	Scemi		3704	130009	Vasto	3848	130009	Vasto
69088	Schiavi di Abruzzo		1403	130009	Vasto	1965	130009	Vasto
69091	Torino di Sangro		3079	130009	Vasto	3109	130009	Vasto
69092	Tornareccio		1948	130009	Vasto	2052	130009	Vasto
69093	Torrebuna		1173	130009	Vasto	1387	130009	Vasto
69097	Tuffillo		564	130009	Vasto	641	130009	Vasto
69099	Vasto		35362	130009	Vasto	32880	130009	Vasto
69100	Villafonsina		1062	130009	Vasto	1126	130009	Vasto
69103	Pietraferrazzana		152	130009	Vasto	164	130009	Vasto
68028	Pescara		116286	130010	Pescara	122236	130010	Pescara
67003	Arsia		969	130011	Montesilvano	1061	130011	Montesilvano
67013	Castiglione Messer Raimondo		2570	130011	Montesilvano	2590	130011	Montesilvano
67014	Castlenti		1624	130011	Montesilvano	1635	130011	Montesilvano
67027	Montefino		1184	130011	Montesilvano	1259	130011	Montesilvano
67035	Pineto		13095	130011	Montesilvano	11980	130011	Montesilvano
67040	Silvi		14478	130011	Montesilvano	12754	130011	Montesilvano
68012	Città Sant'Angelo		11952	130011	Montesilvano	10164	130011	Montesilvano
68015	Collecorvino		5399	130011	Montesilvano	4823	130011	Montesilvano
68019	Farindola		1807	130011	Montesilvano	2083	130011	Montesilvano
68023	Montebello di Bertona		1120	130011	Montesilvano	1183	130011	Montesilvano
68024	Montesilvano		40700	130011	Montesilvano	35153	130011	Montesilvano
68027	Perne		12495	130011	Montesilvano	12214	130011	Montesilvano
68031	Picciano		1367	130011	Montesilvano	1403	130011	Montesilvano
68041	Spoltore		15417	130011	Montesilvano	12930	130011	Montesilvano
68046	Villa Celiera		890	130011	Montesilvano	987	130011	Montesilvano

## XIV LEGISLATURA - DISEGNI DI LEGGE E RELAZIONI - DOCUMENTI

Camera dei Deputati - aree amministrative dei collegi uninominali 2005

codice comune / area sub comunale	nome comune	nome area sub comunale	popolazione censimento 2001	codice collegio camera 2005	denominazione Commissione Collegio camera 2005	popolazione censimento 1991	codice collegio camera 1993	nome collegio camera 1993
<b>Circonscrizione XVIII Molise</b>								
70003	Bojano		8312	140001	Isernia	8426	140001	Isernia
70020	Colle d'Anchise		818	140001	Isernia	868	140001	Isernia
70070	San Massimo		723	140001	Isernia	705	140001	Isernia
70071	San Polo Matese		445	140001	Isernia	500	140001	Isernia
70076	Spinete		1432	140001	Isernia	1530	140001	Isernia
94001	Acquaviva d'Isernia		468	140001	Isernia	531	140001	Isernia
94002	Agnone		5842	140001	Isernia	6207	140001	Isernia
94003	Bagnoli del Trigno		877	140001	Isernia	1131	140001	Isernia
94004	Belmonte del Sannio		921	140001	Isernia	1048	140001	Isernia
94005	Cantalupo nel Sannio		736	140001	Isernia	761	140001	Isernia
94006	Capracotta		1122	140001	Isernia	1314	140001	Isernia
94007	Caravilli		1528	140001	Isernia	1618	140001	Isernia
94008	Carpinone		1254	140001	Isernia	1296	140001	Isernia
94009	Castel del Giudice		353	140001	Isernia	412	140001	Isernia
94010	Castelpetroso		1644	140001	Isernia	1722	140001	Isernia
94011	Castelpizzuto		143	140001	Isernia	134	140001	Isernia
94012	Castel San Vincenzo		577	140001	Isernia	591	140001	Isernia
94013	Castelverrino		130	140001	Isernia	177	140001	Isernia
94014	Cerro al Volturno		1440	140001	Isernia	1682	140001	Isernia
94015	Chiauci		277	140001	Isernia	337	140001	Isernia
94016	Civitanova del Sannio		949	140001	Isernia	1015	140001	Isernia
94017	Colli a Volturno		1407	140001	Isernia	1374	140001	Isernia
94018	Conca Casale		269	140001	Isernia	294	140001	Isernia
94019	Filignano		756	140001	Isernia	897	140001	Isernia
94020	Fori del Sannio		833	140001	Isernia	918	140001	Isernia
94021	Fornelli		1985	140001	Isernia	1821	140001	Isernia
94022	Frosolone		3405	140001	Isernia	3531	140001	Isernia
94023	Isernia		21152	140001	Isernia	20933	140001	Isernia
94024	Lorigano		725	140001	Isernia	811	140001	Isernia
94025	Macchia d'Isernia		909	140001	Isernia	963	140001	Isernia
94026	Macchiagodena		1959	140001	Isernia	2143	140001	Isernia
94027	Miranda		1063	140001	Isernia	1143	140001	Isernia
94028	Montaquilla		2474	140001	Isernia	2527	140001	Isernia

## XIV LEGISLATURA - DISEGNI DI LEGGE E RELAZIONI - DOCUMENTI

Camera dei Deputati - aree amministrative dei collegi uninominali 2005

codice comune / area sub comunale	nome comune	nome area sub comunale	popolazione censimento 2001	codice collegio camera 2005	denominazione Commissione Collegio camera 2005	popolazione censimento 1991	codice collegio camera 1993	nome collegio camera 1993
94029	Montenero Val Cocchiara		608	140001	Isernia	683	140001	Isernia
94030	Monteroduni		2395	140001	Isernia	2409	140001	Isernia
94031	Pesche		1312	140001	Isernia	958	140001	Isernia
94032	Pescolanciano		1002	140001	Isernia	1094	140001	Isernia
94033	Pescopennataro		387	140001	Isernia	502	140001	Isernia
94034	Pettoranello del Molise		428	140001	Isernia	397	140001	Isernia
94035	Pietrabbondante		961	140001	Isernia	1108	140001	Isernia
94036	Pizzone		328	140001	Isernia	392	140001	Isernia
94037	Poggio Sannita		940	140001	Isernia	1217	140001	Isernia
94038	Pozzilli		2201	140001	Isernia	2017	140001	Isernia
94039	Rionero Sannitico		1131	140001	Isernia	1281	140001	Isernia
94040	Roccamandolfi		1073	140001	Isernia	1164	140001	Isernia
94041	Roccasicura		627	140001	Isernia	699	140001	Isernia
94042	Rocchetta a Volturno		1083	140001	Isernia	1108	140001	Isernia
94043	San Pietro Aveliana		662	140001	Isernia	726	140001	Isernia
94044	San'Agapito		1332	140001	Isernia	1187	140001	Isernia
94045	Santa Maria del Molise		654	140001	Isernia	747	140001	Isernia
94046	San'Angelo del Pesco		416	140001	Isernia	461	140001	Isernia
94047	San'Elena Sannita		277	140001	Isernia	287	140001	Isernia
94048	Scapoli		949	140001	Isernia	1033	140001	Isernia
94049	Sessano del Molise		927	140001	Isernia	1029	140001	Isernia
94050	Sesto Campano		2945	140001	Isernia	3141	140001	Isernia
94051	Vastogirardi		798	140001	Isernia	864	140001	Isernia
94052	Venafrò		11198	140001	Isernia	10107	140001	Isernia
70002	Baranello		2653	140002	Campobasso	2790	140002	Campobasso
70005	Busso		1412	140002	Campobasso	1487	140002	Campobasso
70006	Campobasso		50762	140002	Campobasso	50941	140002	Campobasso
70007	Campochiaro		634	140002	Campobasso	682	140002	Campobasso
70008	Campodipietra		2061	140002	Campobasso	1664	140002	Campobasso
70012	Casalciprano		635	140002	Campobasso	712	140002	Campobasso
70013	Castelbottaccio		422	140002	Campobasso	624	140002	Campobasso
70014	Castellino del Biferno		673	140002	Campobasso	827	140002	Campobasso
70016	Castropignano		1147	140002	Campobasso	1263	140002	Campobasso
70017	Cercemaggiore		4272	140002	Campobasso	4655	140002	Campobasso

## XIV LEGISLATURA - DISEGNI DI LEGGE E RELAZIONI - DOCUMENTI

Camera dei Deputati - aree amministrative dei collegi uninominali 2005

codice comune / area sub comunale	nome comune	nome area sub comunale	popolazione censimento 2001	codice collegio camera 2005	denominazione Commissione Collegio camera 2005	popolazione censimento 1991	codice collegio camera 1993	nome collegio camera 1993
70018	Cercepiccola		727	140002	Campobasso	849	140002	Campobasso
70022	Duronia		507	140002	Campobasso	604	140002	Campobasso
70023	Ferrazzano		3165	140002	Campobasso	2555	140002	Campobasso
70024	Fossallo		1619	140002	Campobasso	1707	140002	Campobasso
70025	Gambatesa		1737	140002	Campobasso	2045	140002	Campobasso
70026	Gildone		859	140002	Campobasso	962	140002	Campobasso
70028	Guardiaregia		783	140002	Campobasso	855	140002	Campobasso
70030	Jelsi		1917	140002	Campobasso	2040	140002	Campobasso
70032	Limosano		926	140002	Campobasso	992	140002	Campobasso
70033	Lucito		959	140002	Campobasso	1205	140002	Campobasso
70037	Matrice		1067	140002	Campobasso	1077	140002	Campobasso
70038	Mirabello Sannitico		1812	140002	Campobasso	1741	140002	Campobasso
70039	Molise		186	140002	Campobasso	191	140002	Campobasso
70041	Montagano		1248	140002	Campobasso	1387	140002	Campobasso
70049	Oratino		1289	140002	Campobasso	1181	140002	Campobasso
70052	Petrella Tifernina		1305	140002	Campobasso	1464	140002	Campobasso
70054	Pietracupa		259	140002	Campobasso	322	140002	Campobasso
70057	Riccia		5701	140002	Campobasso	6176	140002	Campobasso
70059	Ripalimosani		2588	140002	Campobasso	2454	140002	Campobasso
70060	Roccapivara		954	140002	Campobasso	1048	140002	Campobasso
70062	Salcito		620	140002	Campobasso	775	140002	Campobasso
70063	San Biase		271	140002	Campobasso	360	140002	Campobasso
70066	San Giovanni in Galdo		669	140002	Campobasso	743	140002	Campobasso
70067	San Giuliano del Sannio		1076	140002	Campobasso	1241	140002	Campobasso
70073	San Angelo Limosano		397	140002	Campobasso	484	140002	Campobasso
70075	Sepino		2177	140002	Campobasso	2309	140002	Campobasso
70079	Torella del Sannio		897	140002	Campobasso	949	140002	Campobasso
70080	Toro		1538	140002	Campobasso	1648	140002	Campobasso
70081	Trivento		5313	140002	Campobasso	5281	140002	Campobasso
70082	Tufara		1120	140002	Campobasso	1256	140002	Campobasso
70084	Vinchiaturo		2780	140002	Campobasso	2625	140002	Campobasso
70001	Acquaviva Collecroce		800	140003	Termoli	883	140003	Termoli
70004	Bonefro		1873	140003	Termoli	2166	140003	Termoli
70009	Campolieto		1062	140003	Termoli	1167	140003	Termoli

## XIV LEGISLATURA - DISEGNI DI LEGGE E RELAZIONI - DOCUMENTI

Camera dei Deputati - aree amministrative dei collegi uninominali 2005

codice comune / area sub comunale	nome comune	nome area sub comunale	popolazione censimento 2001	codice collegio camera 2005	denominazione Commissione Collegio camera 2005	popolazione censimento 1991	codice collegio camera 1993	nome collegio camera 1993
70010	Campomarino		6310	140003	Termoli	5818	140003	Termoli
70011	Casacalenda		2440	140003	Termoli	2804	140003	Termoli
70015	Castelmauro		1902	140003	Termoli	2829	140003	Termoli
70019	Civitaampomariano		676	140003	Termoli	836	140003	Termoli
70021	Colletorto		2474	140003	Termoli	2911	140003	Termoli
70027	Guardiafiera		1171	140003	Termoli	1154	140003	Termoli
70029	Guglionesi		5156	140003	Termoli	5464	140003	Termoli
70031	Larino		7078	140003	Termoli	8294	140003	Termoli
70034	Lupara		651	140003	Termoli	792	140003	Termoli
70035	Macchia Valfortore		757	140003	Termoli	964	140003	Termoli
70036	Mafalda		1340	140003	Termoli	1607	140003	Termoli
70040	Monacilioni		680	140003	Termoli	772	140003	Termoli
70042	Montecifone		1588	140003	Termoli	1772	140003	Termoli
70043	Montefalcone nel Sannio		1866	140003	Termoli	2075	140003	Termoli
70044	Montelongo		490	140003	Termoli	615	140003	Termoli
70045	Montemitro		468	140003	Termoli	554	140003	Termoli
70046	Montenero di Bisaccia		6698	140003	Termoli	7137	140003	Termoli
70047	Montorio Nei Frentani		562	140003	Termoli	673	140003	Termoli
70048	Morrone del Sannio		757	140003	Termoli	917	140003	Termoli
70050	Palata		1940	140003	Termoli	2241	140003	Termoli
70051	Pelacciato		3406	140003	Termoli	3236	140003	Termoli
70053	Pietracatella		1600	140003	Termoli	1696	140003	Termoli
70055	Portocannone		2544	140003	Termoli	2531	140003	Termoli
70056	Providenti		166	140003	Termoli	211	140003	Termoli
70058	Ripabottoni		673	140003	Termoli	814	140003	Termoli
70061	Rotello		1309	140003	Termoli	1386	140003	Termoli
70064	San Felice del Molise		813	140003	Termoli	882	140003	Termoli
70065	San Giacomo degli Schiavoni		1111	140003	Termoli	897	140003	Termoli
70068	San Giuliano di Puglia		1163	140003	Termoli	1251	140003	Termoli
70069	San Martino in Pensilis		4824	140003	Termoli	4762	140003	Termoli
70072	Santa Croce di Magliano		4935	140003	Termoli	5122	140003	Termoli
70074	San'Elia a Pianisi		2279	140003	Termoli	2520	140003	Termoli
70077	Tavenna		995	140003	Termoli	1205	140003	Termoli
70078	Termoli		30255	140003	Termoli	28552	140003	Termoli



Camera dei Deputati - aree amministrative dei collegi uninominali 2005

codice comune / area sub comunale	nome comune	nome area sub comunale	popolazione censimento 2001	codice collegio camera 2005	denominazione Commissione Collegio camera 2005	popolazione censimento 1991	codice collegio camera 1993	nome collegio camera 1993
70089	Ururi		3070	140003	Termoli	3248	140003	Termoli

## XIV LEGISLATURA - DISEGNI DI LEGGE E RELAZIONI - DOCUMENTI

Camera dei Deputati - aree amministrative dei collegi uninominali 2005

codice comune / area sub comunale	nome comune	nome area sub comunale	popolazione censimento 2001	codice collegio camera 2005	denominazione Commissione Collegio camera 2005	popolazione censimento 1991	codice collegio camera 1993	nome collegio camera 1993
<b>Circoscrizione XIX Campania 1</b>								
63007	Barano d'Ischia		8591	151001	Napoli - Ischia	7738	151001	Napoli - Ischia
63019	Casamicciola Terme		7374	151001	Napoli - Ischia	6505	151001	Napoli - Ischia
63031	Forio		14554	151001	Napoli - Ischia	11526	151001	Napoli - Ischia
63037	Ischia		18253	151001	Napoli - Ischia	16013	151001	Napoli - Ischia
63038	Lacco Ameno		4273	151001	Napoli - Ischia	3936	151001	Napoli - Ischia
63078	Serrara Fontana		3060	151001	Napoli - Ischia	2904	151001	Napoli - Ischia
63049001	Napoli	San Ferdinando	18604	151001	Napoli - Ischia	20608	151001	Napoli - Ischia
63049003	Napoli	San Giuseppe	5634	151001	Napoli - Ischia	5931	151001	Napoli - Ischia
63049010	Napoli	Mercato	9612	151001	Napoli - Ischia	10577	151001	Napoli - Ischia
63049011	Napoli	Pandino	15616	151001	Napoli - Ischia	16760	151001	Napoli - Ischia
63049012	Napoli	Porto	4671	151001	Napoli - Ischia	4943	151001	Napoli - Ischia
63049002	Napoli	Chiaia	41779	151002	Napoli - Vomero	45369	151002	Napoli - Vomero
63049013	Napoli	Vomero	47947	151002	Napoli - Vomero	52434	151002	Napoli - Vomero
63049015	Napoli	Posillipo	23673	151002	Napoli - Vomero	25370	151002	Napoli - Vomero
63049019	Napoli	Fuorigrotta	76521	151003	Napoli - Fuorigrotta	86563	151003	Napoli - Fuorigrotta
63049020	Napoli	Soccavo	47937	151003	Napoli - Fuorigrotta	52050	151004	Napoli - Pianura
63049018	Napoli	Bagnoli	24671	151004	Napoli - Pianura	26758	151003	Napoli - Fuorigrotta
63049021	Napoli	Pianura	58362	151004	Napoli - Pianura	53963	151004	Napoli - Pianura
63049022	Napoli	Chialano	23045	151004	Napoli - Pianura	21830	151004	Napoli - Pianura
63049004	Napoli	Montecalvario	22719	151005	Napoli - Arenella	24116	151001	Napoli - Ischia
63049005	Napoli	Avvocata	33295	151005	Napoli - Arenella	36954	151005	Napoli - Arenella
63049014	Napoli	Arenella	72031	151005	Napoli - Arenella	81446	151005	Napoli - Arenella
63049006	Napoli	Stella	30700	151006	Napoli - San Lorenzo	31563	151006	Napoli - San Lorenzo
63049008	Napoli	Vicaria	15484	151006	Napoli - San Lorenzo	16625	151006	Napoli - San Lorenzo
63049009	Napoli	San Lorenzo	49275	151006	Napoli - San Lorenzo	52862	151006	Napoli - San Lorenzo
63049016	Napoli	Poggioreale	25257	151006	Napoli - San Lorenzo	23537	151006	Napoli - San Lorenzo
63049007	Napoli	San Carlo Arena	72933	151007	Napoli - San Carlo Arena	81079	151007	Napoli - San Carlo Arena
63049024	Napoli	Milano	26501	151007	Napoli - San Carlo Arena	27541	151007	Napoli - San Carlo Arena
63049027	Napoli	San Pietro a Patierno	18390	151007	Napoli - San Carlo Arena	17217	151007	Napoli - San Carlo Arena
63049023	Napoli	Piscinola	28221	151008	Napoli - Secondigliano	28342	151008	Napoli - Secondigliano
63049025	Napoli	Secondigliano	46569	151008	Napoli - Secondigliano	51405	151008	Napoli - Secondigliano
63049026	Napoli	Scampia	41350	151008	Napoli - Secondigliano	43980	151008	Napoli - Secondigliano
63049017	Napoli	Zona Industriale	6082	151009	Napoli - Ponticelli	6968	151009	Napoli - Ponticelli

## XIV LEGISLATURA - DISEGNI DI LEGGE E RELAZIONI - DOCUMENTI

Camera dei Deputati - aree amministrative dei collegi uninominali 2005

codice comune / area sub comunale	nome comune	nome area sub comunale	popolazione censimento 2001	codice collegio camera 2005	denominazione Commissione Collegio camera 2005	popolazione censimento 1991	codice collegio camera 1993	nome collegio camera 1993
63049028	Napoli	Ponticelli	54097	151009	Napoli - Ponticelli	51770	151009	Napoli - Ponticelli
63049029	Napoli	Barra	38183	151009	Napoli - Ponticelli	41491	151009	Napoli - Ponticelli
63049030	Napoli	San Giovanni a Teduccio	25361	151009	Napoli - Ponticelli	27313	151009	Napoli - Ponticelli
63006	Bacoli		26507	151010	Pozzuoli	26475	151010	Pozzuoli
63047	Monte di Procida		12838	151010	Pozzuoli	12490	151010	Pozzuoli
63060	Pozzuoli		78754	151010	Pozzuoli	75142	151010	Pozzuoli
63034	Giugliano in Campania		97999	151011	Giugliano in Campania	60096	151011	Giugliano in Campania
63062	Qualiano		24542	151011	Giugliano in Campania	20054	151012	Marano di Napoli
63041	Marano di Napoli		57448	151012	Marano di Napoli	47961	151012	Marano di Napoli
63063	Quarto		36543	151012	Marano di Napoli	30587	151011	Giugliano in Campania
63087	Villaricca		26175	151012	Marano di Napoli	22114	151011	Giugliano in Campania
63005	Arzano		38510	151013	Arzano	40098	151013	Arzano
63016	Cardito		20683	151013	Arzano	20105	151015	Afragola
63032	Fraitamaggiore		32731	151013	Arzano	36089	151014	Casoria
63033	Fraitaminore		15072	151013	Arzano	13873	151016	Acerra
63036	Grumo Nevano		18644	151013	Arzano	19524	151013	Arzano
63021	Casavatore		20087	151014	Casoria	20869	151013	Arzano
63023	Casoria		81888	151014	Casoria	79707	151014	Casoria
63089	Volla		21574	151014	Casoria	19250	151025	San Giorgio a Cremano
63002	Afragola		62319	151015	Afragola	60065	151015	Afragola
63011	Calvano		36966	151015	Afragola	35855	151016	Acerra
63030	Crispano		12072	151015	Afragola	10467	151016	Acerra
63001	Acerra		45688	151016	Casalnuovo di Napoli	41311	151016	Acerra
63017	Casalnuovo di Napoli		47940	151016	Casalnuovo di Napoli	32134	151015	Afragola
63043	Marigliano		30093	151016	Casalnuovo di Napoli	28517	151018	Nola
63010	Brusciano		15309	151017	Pomigliano d'Arco	14019	151016	Acerra
63025	Castello di Stabia		6716	151017	Pomigliano d'Arco	6416	151017	Pomigliano d'Arco
63042	Mariglianella		6199	151017	Pomigliano d'Arco	5393	151018	Nola
63057	Pomigliano d'Arco		40519	151017	Pomigliano d'Arco	43089	151017	Pomigliano d'Arco
63077	Scisciano		4881	151017	Pomigliano d'Arco	4390	151017	Pomigliano d'Arco
63079	Somma Vesuviana		33261	151017	Pomigliano d'Arco	29079	151017	Pomigliano d'Arco
63013	Camposano		5303	151018	Nola	5429	151018	Nola
63018	Casamarciano		3283	151018	Nola	3589	151019	San Giuseppe Vesuviano
63027	Cicciano		12573	151018	Nola	12793	151018	Nola

## XIV LEGISLATURA - DISEGNI DI LEGGE E RELAZIONI - DOCUMENTI

Camera dei Deputati - aree amministrative dei collegi uninominali 2005

codice comune / area sub comunale	nome comune	nome area sub comunale	popolazione censimento 2001	codice collegio camera 2005	denominazione Commissione Collegio camera 2005	popolazione censimento 1991	codice collegio camera 1993	nome collegio camera 1993
63028	Cimitile		6840	151018	Nola	6637	151018	Nola
63029	Comiziano		1769	151018	Nola	2009	151018	Nola
63040	Liverti		1815	151018	Nola	1870	151019	San Giuseppe Vesuviano
63050	Nola		32730	151018	Nola	32613	151018	Nola
63065	Roccarainola		7182	151018	Nola	7062	151019	San Giuseppe Vesuviano
63066	San Gennaro Vesuviano		10035	151018	Nola	8287	151019	San Giuseppe Vesuviano
63069	San Paolo Bel Sito		3356	151018	Nola	3013	151019	San Giuseppe Vesuviano
63075	San Vitiliano		5562	151018	Nola	5013	151018	Nola
63076	Saviano		14755	151018	Nola	13101	151018	Nola
63085	Tufino		3247	151018	Nola	3042	151019	San Giuseppe Vesuviano
63088	Visciano		4621	151018	Nola	4424	151019	San Giuseppe Vesuviano
63015	Carbonara di Nola		2025	151019	San Giuseppe Vesuviano	1837	151019	San Giuseppe Vesuviano
63051	Ottaviano		22670	151019	San Giuseppe Vesuviano	21973	151019	San Giuseppe Vesuviano
63052	Palma Campania		14613	151019	San Giuseppe Vesuviano	13405	151019	San Giuseppe Vesuviano
63055	Poggioreale		19653	151019	San Giuseppe Vesuviano	17409	151020	Torre Annunziata
63068	San Giuseppe Vesuviano		24531	151019	San Giuseppe Vesuviano	26336	151019	San Giuseppe Vesuviano
63081	Striano		7507	151019	San Giuseppe Vesuviano	6984	151019	San Giuseppe Vesuviano
63082	Terzigno		15870	151019	San Giuseppe Vesuviano	13653	151019	San Giuseppe Vesuviano
63008	Boscoreale		27618	151020	Torre Annunziata	27310	151020	Torre Annunziata
63058	Pompei		25751	151020	Torre Annunziata	25177	151021	Castellammare di Stabia
63083	Torre Annunziata		48011	151020	Torre Annunziata	52875	151020	Torre Annunziata
63090	Santa Maria la Carità		10860	151020	Torre Annunziata	10135	151021	Castellammare di Stabia
63022	Casola di Napoli		3660	151021	Castellammare di Stabia	3542	151021	Castellammare di Stabia
63024	Castellammare di Stabia		66929	151021	Castellammare di Stabia	68733	151021	Castellammare di Stabia
63035	Gragnano		29553	151021	Castellammare di Stabia	28616	151022	Gragnano
63039	Lettere		5605	151021	Castellammare di Stabia	5415	151021	Castellammare di Stabia
63074	San Antonio Abate		18124	151021	Castellammare di Stabia	16936	151021	Castellammare di Stabia
63003	Agerola		7348	151022	Vico Equense	7508	151022	Gragnano
63004	Anacapri		5855	151022	Vico Equense	5324	151022	Gragnano
63014	Capri		7064	151022	Vico Equense	7075	151022	Gragnano
63044	Massa Lubrense		12880	151022	Vico Equense	12029	151022	Gragnano
63046	Meta		7696	151022	Vico Equense	7392	151022	Gragnano
63053	Piano di Sorrento		12833	151022	Vico Equense	12473	151022	Gragnano
63054	Pimonte		5884	151022	Vico Equense	5601	151022	Gragnano

## XIV LEGISLATURA - DISEGNI DI LEGGE E RELAZIONI - DOCUMENTI

Camera dei Deputati - aree amministrative dei collegi uninominali 2005

codice comune / area sub comunale	nome comune	nome area sub comunale	popolazione censimento 2001	codice collegio camera 2005	denominazione Commissione Collegio camera 2005	popolazione censimento 1991	codice collegio camera 1993	nome collegio camera 1993
63061	Prodda		10575	151022	Vico Equense	10559	151010	Pozzuoli
63071	Sant'Agnello		8421	151022	Vico Equense	8183	151022	Gragnano
63080	Sorrento		16536	151022	Vico Equense	16459	151022	Gragnano
63086	Vico Equense		20048	151022	Vico Equense	18967	151022	Gragnano
63009	Boscotrecase		10638	151023	Torre del Greco	11295	151020	Torre Annunziata
63084	Torre del Greco		90607	151023	Torre del Greco	101361	151023	Torre del Greco
63091	Trecase		9179	151023	Torre del Greco	9595	151023	Torre del Greco
63059	Portici		60218	151024	Portici	68980	151024	Portici
63064	Ercolano		56738	151024	Portici	61233	151024	Portici
63026	Cercola		18876	151025	San Giorgio a Cremano	16901	151025	San Giorgio a Cremano
63056	Pollena Trocchia		13326	151025	San Giorgio a Cremano	12216	151025	San Giorgio a Cremano
63067	San Giorgio a Cremano		50763	151025	San Giorgio a Cremano	62258	151025	San Giorgio a Cremano
63070	San Sebastiano al Vesuvio		9849	151025	San Giorgio a Cremano	9486	151025	San Giorgio a Cremano
63072	Sant'Anastasia		28023	151025	San Giorgio a Cremano	27300	151017	Pomigliano d'Arco
63092	Massa di Somma		5908	151025	San Giorgio a Cremano	5492	151025	San Giorgio a Cremano
63012	Calvizzano		12133	151026	Melito di Napoli	10122	151012	Marano di Napoli
63020	Casandrino		13245	151026	Melito di Napoli	11617	151013	Arzano
63045	Melito di Napoli		34208	151026	Melito di Napoli	20095	151012	Marano di Napoli
63048	Mugnano di Napoli		30069	151026	Melito di Napoli	25246	151012	Marano di Napoli
63073	Sant'Antimo		31672	151026	Melito di Napoli	30985	151013	Arzano

## XIV LEGISLATURA - DISEGNI DI LEGGE E RELAZIONI - DOCUMENTI

Camera dei Deputati - aree amministrative dei collegi uninominali 2005

codice comune / area sub comunale	nome comune	nome area sub comunale	popolazione censimento 2001	codice collegio camera 2005	denominazione Commissione Collegio camera 2005	popolazione censimento 1991	codice collegio camera 1993	nome collegio camera 1993
<b>Circoscrizione XX Campania 2</b>								
61018	Casagiove		14821	152001	Caserta	15250	152001	Caserta
61022	Caserta		75208	152001	Caserta	69027	152001	Caserta
61026	Castel Morrone		3988	152001	Caserta	3879	152001	Caserta
61067	Recale		7147	152001	Caserta	6513	152001	Caserta
61078	San Nicola la Strada		18724	152001	Caserta	17736	152001	Caserta
61004	Arienza		5198	152002	Marcianise	4738	152002	Maddaloni
61028	Cervino		5016	152002	Marcianise	4770	152002	Maddaloni
61048	Maddaloni		37546	152002	Marcianise	37133	152002	Maddaloni
61049	Marcianise		39876	152002	Marcianise	35929	152002	Maddaloni
61075	San Felice a Cancelli		16769	152002	Marcianise	16771	152002	Maddaloni
61082	Santa Maria a Vico		13502	152002	Marcianise	12182	152002	Maddaloni
61097	Valle di Maddaloni		2556	152002	Marcianise	2374	152002	Maddaloni
61104	San Marco Evangelista		5828	152002	Marcianise	5195	152002	Maddaloni
61005	Aversa		53369	152003	Aversa	54032	152003	Aversa
61016	Carriaro		6356	152003	Aversa	5490	152003	Aversa
61029	Cesa		7460	152003	Aversa	6751	152003	Aversa
61043	Grignano di Aversa		8903	152003	Aversa	8056	152003	Aversa
61053	Orta di Atella		13070	152003	Aversa	11535	152003	Aversa
61087	Sant'Arpino		13394	152003	Aversa	12043	152003	Aversa
61090	Succivo		6850	152003	Aversa	6483	152003	Aversa
61092	Teverola		9831	152003	Aversa	8603	152003	Aversa
61019	Casal di Principe		19859	152004	Casal di Principe	18499	152004	Casal di Principe
61020	Casaluce		9567	152004	Casal di Principe	8895	152004	Casal di Principe
61037	Frigiano		8599	152004	Casal di Principe	8556	152004	Casal di Principe
61048	Lusciano		13078	152004	Casal di Principe	12855	152004	Casal di Principe
61054	Parete		10325	152004	Casal di Principe	9026	152004	Casal di Principe
61074	San Cipriano d'Aversa		12530	152004	Casal di Principe	12574	152004	Casal di Principe
61077	San Marcellino		11644	152004	Casal di Principe	11111	152004	Casal di Principe
61094	Trentola-Ducenta		14126	152004	Casal di Principe	11915	152004	Casal di Principe
61098	Villa di Briano		5703	152004	Casal di Principe	5564	152004	Casal di Principe
61099	Villa Lirio		10364	152004	Casal di Principe	10489	152004	Casal di Principe
61103	Casapesenna		6629	152004	Casal di Principe	6786	152004	Casal di Principe
61012	Cancelli ed Arnone		5153	152005	Santa Maria Capua Vetere	4865	152005	Santa Maria Capua Vetere

## XIV LEGISLATURA - DISEGNI DI LEGGE E RELAZIONI - DOCUMENTI

Camera dei Deputati - aree amministrative dei collegi uninominali 2005

codice comune / area sub comunale	nome comune	nome area sub comunale	popolazione censimento 2001	codice collegio camera 2005	denominazione Commissione Collegio camera 2005	popolazione censimento 1991	codice collegio camera 1993	nome collegio camera 1993
61013	Capodrise		7508	152005	Santa Maria Capua Vetere	6498	152005	Santa Maria Capua Vetere
61021	Casapulla		7866	152005	Santa Maria Capua Vetere	6386	152005	Santa Maria Capua Vetere
61027	Castel Volturno		18639	152005	Santa Maria Capua Vetere	15140	152005	Santa Maria Capua Vetere
61032	Curti		6998	152005	Santa Maria Capua Vetere	6370	152005	Santa Maria Capua Vetere
61036	Francoise		4905	152005	Santa Maria Capua Vetere	5018	152005	Santa Maria Capua Vetere
61042	Grazzanise		6830	152005	Santa Maria Capua Vetere	6938	152005	Santa Maria Capua Vetere
61047	Macerata Campania		10136	152005	Santa Maria Capua Vetere	8945	152005	Santa Maria Capua Vetere
61062	Portico di Caserta		6733	152005	Santa Maria Capua Vetere	5419	152005	Santa Maria Capua Vetere
61081	San Prisco		10015	152005	Santa Maria Capua Vetere	8646	152005	Santa Maria Capua Vetere
61083	Santa Maria Capua Vetere		30745	152005	Santa Maria Capua Vetere	31396	152005	Santa Maria Capua Vetere
61084	Santa Maria la Fossa		2647	152005	Santa Maria Capua Vetere	2629	152005	Santa Maria Capua Vetere
61085	San Tammaro		4400	152005	Santa Maria Capua Vetere	3429	152005	Santa Maria Capua Vetere
61008	Caianello		1768	152006	Mondragone	1675	152006	Sessa Aurunca
61017	Carinola		8171	152006	Mondragone	8629	152006	Sessa Aurunca
61031	Conca della Campania		1392	152006	Mondragone	1600	152006	Sessa Aurunca
61039	Galluccio		2385	152006	Mondragone	2453	152006	Sessa Aurunca
61050	Marzano Appio		3087	152006	Mondragone	3204	152006	Sessa Aurunca
61051	Mignano Monte Lungo		3314	152006	Mondragone	3317	152006	Sessa Aurunca
61052	Mondragone		24155	152006	Mondragone	22277	152006	Sessa Aurunca
61058	Pietramelara		4464	152006	Mondragone	4353	152006	Sessa Aurunca
61059	Pietravallano		3022	152006	Mondragone	3107	152006	Sessa Aurunca
61065	Presentzano		1741	152006	Mondragone	1801	152006	Sessa Aurunca
61068	Riardo		2509	152006	Mondragone	2633	152006	Sessa Aurunca
61069	Rocca d'Evandro		3720	152006	Mondragone	3699	152006	Sessa Aurunca
61070	Roccamonfina		3807	152006	Mondragone	3803	152006	Sessa Aurunca
61071	Roccatomana		1035	152006	Mondragone	1006	152006	Sessa Aurunca
61079	San Pietro Infine		1011	152006	Mondragone	1038	152006	Sessa Aurunca
61088	Sessa Aurunca		22825	152006	Mondragone	23394	152006	Sessa Aurunca
61091	Teano		13042	152006	Mondragone	13218	152006	Sessa Aurunca
61093	Tora e Picilli		1068	152006	Mondragone	1156	152006	Sessa Aurunca
61095	Vairano Patenora		6259	152006	Mondragone	5930	152006	Sessa Aurunca
61101	Falciano del Massico		3866	152006	Mondragone	4078	152006	Sessa Aurunca
61102	Cellele		7149	152006	Mondragone	7058	152006	Sessa Aurunca
61001	Ailiano		1466	152007	Capua	1730	152007	Capua

## XIV LEGISLATURA - DISEGNI DI LEGGE E RELAZIONI - DOCUMENTI

Camera dei Deputati - aree amministrative dei collegi uninominali 2005

codice comune / area sub comunale	nome comune	nome area sub comunale	popolazione censimento 2001	codice collegio camera 2005	denominazione Commissione Collegio camera 2005	popolazione censimento 1991	codice collegio camera 1993	nome collegio camera 1993
61002	Alife		7164	152007	Capua	6930	152007	Capua
61003	Alvignano		4950	152007	Capua	5063	152007	Capua
61006	Baia e Latina		2275	152007	Capua	2269	152007	Capua
61007	Bellona		5103	152007	Capua	4894	152007	Capua
61009	Caiazzo		5879	152007	Capua	5940	152007	Capua
61010	Calvi Risorta		5856	152007	Capua	5605	152007	Capua
61011	Camigliano		1739	152007	Capua	1741	152007	Capua
61014	Capriati a Volturno		1647	152007	Capua	1746	152007	Capua
61015	Capua		19041	152007	Capua	18845	152007	Capua
61023	Castel Campagnano		1632	152007	Capua	1642	152007	Capua
61024	Castel di Sasso		1199	152007	Capua	1245	152007	Capua
61025	Castello del Matese		1476	152007	Capua	1423	152007	Capua
61030	Ciurano		524	152007	Capua	588	152007	Capua
61033	Dragoni		2108	152007	Capua	2271	152007	Capua
61034	Fontegreca		857	152007	Capua	958	152007	Capua
61035	Formicola		1467	152007	Capua	1551	152007	Capua
61038	Gallo Matese		761	152007	Capua	927	152007	Capua
61040	Giano Vetusto		653	152007	Capua	717	152007	Capua
61041	Gioia Sannitica		3697	152007	Capua	3723	152007	Capua
61044	Letino		783	152007	Capua	932	152007	Capua
61045	Liberi		1222	152007	Capua	1395	152007	Capua
61055	Pastorano		2454	152007	Capua	2489	152007	Capua
61056	Piana di Monte Verna		2523	152007	Capua	2607	152007	Capua
61057	Piedimonte Matese		11462	152007	Capua	11237	152007	Capua
61060	Pignataro Maggiore		6485	152007	Capua	6491	152007	Capua
61061	Pontelatone		1881	152007	Capua	1818	152007	Capua
61063	Prata Sannita		1699	152007	Capua	1898	152007	Capua
61064	Pratella		1695	152007	Capua	1812	152007	Capua
61066	Raviscanina		1352	152007	Capua	1433	152007	Capua
61072	Rocchetta e Croce		524	152007	Capua	600	152007	Capua
61073	Ruviano		1914	152007	Capua	2008	152007	Capua
61076	San Gregorio Matese		1057	152007	Capua	1092	152007	Capua
61080	San Poito Sannitico		1897	152007	Capua	1791	152007	Capua
61085	San'Angelo d'Alife		2406	152007	Capua	2580	152007	Capua



## XIV LEGISLATURA - DISEGNI DI LEGGE E RELAZIONI - DOCUMENTI

Camera dei Deputati - aree amministrative dei collegi uninominali 2005

codice comune / area sub comunale	nome comune	nome area sub comunale	popolazione censimento 2001	codice collegio camera 2005	denominazione Commissione Collegio camera 2005	popolazione censimento 1991	codice collegio camera 1993	nome collegio camera 1993
61089	Sparanise		7269	152007	Capua	7220	152007	Capua
61096	Valle Agricola		1121	152007	Capua	1602	152007	Capua
61100	Vitulazio		5443	152007	Capua	5234	152007	Capua
62004	Apollosa		2760	152008	Benevento	2563	152008	Benevento
62006	Arpaise		863	152008	Benevento	885	152008	Benevento
62008	Benevento		61791	152008	Benevento	62561	152008	Benevento
62013	Campolattaro		1135	152008	Benevento	1191	152008	Benevento
62015	Casalduni		1602	152008	Benevento	1595	152008	Benevento
62018	Castelpoto		1476	152008	Benevento	1630	152008	Benevento
62022	Ceppaloni		3402	152008	Benevento	3435	152008	Benevento
62030	Foglianise		3423	152008	Benevento	3350	152008	Benevento
62033	Fragneto L'Abate		1215	152008	Benevento	1454	152008	Benevento
62034	Fragneto Montforte		1962	152008	Benevento	2088	152008	Benevento
62044	Morcone		5122	152008	Benevento	6705	152008	Benevento
62049	P'aduli		4262	152008	Benevento	4866	152008	Benevento
62052	Pietrelcina		3031	152008	Benevento	3026	152008	Benevento
62063	Ponte		2572	152008	Benevento	2546	152008	Benevento
62054	Pontelandolfo		2520	152008	Benevento	3502	152008	Benevento
62060	San Leucio del Sannio		3159	152008	Benevento	3307	152008	Benevento
62067	San Nicola Manfredi		3226	152008	Benevento	3166	152008	Benevento
62069	Santa Croce del Sannio		1067	152008	Benevento	1166	152008	Benevento
62071	Sant'Angelo a Cupolo		4185	152008	Benevento	4053	152008	Benevento
62072	Sassinoro		646	152008	Benevento	918	152008	Benevento
62076	Torrecluso		3522	152008	Benevento	3521	152008	Benevento
62001	Airola		7622	152009	Montesarchio	7517	152009	Sant'Agata de' Goti
62002	Amorosi		2761	152009	Montesarchio	2808	152009	Sant'Agata de' Goti
62005	Arpaia		1880	152009	Montesarchio	1754	152009	Sant'Agata de' Goti
62009	Bonea		1510	152009	Montesarchio	1543	152009	Sant'Agata de' Goti
62010	Bucchiano		1894	152009	Montesarchio	1817	152009	Sant'Agata de' Goti
62014	Campoli del Monte Taburno		1515	152009	Montesarchio	1565	152009	Sant'Agata de' Goti
62019	Castelvenere		2632	152009	Montesarchio	2507	152009	Sant'Agata de' Goti
62021	Cautano		2213	152009	Montesarchio	2138	152009	Sant'Agata de' Goti
62023	Cerreto Sannita		4197	152009	Montesarchio	4468	152009	Sant'Agata de' Goti
62026	Cusano Mutri		4396	152009	Montesarchio	4469	152009	Sant'Agata de' Goti

## XIV LEGISLATURA - DISEGNI DI LEGGE E RELAZIONI - DOCUMENTI

## Camera dei Deputati - aree amministrative dei collegi uninominali 2005

codice comune / area sub comunale	nome comune	nome area sub comunale	popolazione censimento 2001	codice collegio camera 2005	denominazione Commissione Collegio camera 2005	popolazione censimento 1991	codice collegio camera 1993	nome collegio camera 1993
62027	Dugenta		2646	152009	Montesarchio	2735	152009	Sant'Agata de' Goti
62028	Durazzano		2070	152009	Montesarchio	1913	152009	Sant'Agata de' Goti
62029	Faicchio		3879	152009	Montesarchio	3980	152009	Sant'Agata de' Goti
62032	Forchia		1116	152009	Montesarchio	893	152009	Sant'Agata de' Goti
62035	Frasso Telesino		2708	152009	Montesarchio	3203	152009	Sant'Agata de' Goti
62037	Guardia Sanframondi		5592	152009	Montesarchio	5786	152009	Sant'Agata de' Goti
62038	Limatola		3623	152009	Montesarchio	3527	152009	Sant'Agata de' Goti
62039	Melizzano		1865	152009	Montesarchio	1924	152009	Sant'Agata de' Goti
62040	Molano		4106	152009	Montesarchio	4127	152009	Sant'Agata de' Goti
62043	Montesarchio		12878	152009	Montesarchio	11298	152009	Sant'Agata de' Goti
62048	Paolisi		1758	152009	Montesarchio	1680	152009	Sant'Agata de' Goti
62049	Paupisi		1521	152009	Montesarchio	1709	152009	Sant'Agata de' Goti
62051	Pietraraja		667	152009	Montesarchio	708	152009	Sant'Agata de' Goti
62055	Puglianello		1411	152009	Montesarchio	1260	152009	Sant'Agata de' Goti
62061	San Lorenzoello		2350	152009	Montesarchio	2392	152009	Sant'Agata de' Goti
62062	San Lorenzo Maggiore		2280	152009	Montesarchio	2287	152009	Sant'Agata de' Goti
62063	San Lupo		877	152009	Montesarchio	903	152009	Sant'Agata de' Goti
62068	San Salvatore Telesino		3706	152009	Montesarchio	3696	152009	Sant'Agata de' Goti
62070	Sant'Agata de' Goti		11558	152009	Montesarchio	11325	152009	Sant'Agata de' Goti
62073	Solopaca		4163	152009	Montesarchio	4447	152009	Sant'Agata de' Goti
62074	Telese Terme		5756	152009	Montesarchio	4621	152009	Sant'Agata de' Goti
62075	Tocco Caudio		1605	152009	Montesarchio	1661	152009	Sant'Agata de' Goti
62077	Vituliano		3029	152009	Montesarchio	3094	152009	Sant'Agata de' Goti
62003	Apice		5666	152010	Ariano Irpino	5683	152010	Ariano Irpino
62007	Baselice		2843	152010	Ariano Irpino	3193	152010	Ariano Irpino
62011	Buonalbergo		1938	152010	Ariano Irpino	2082	152010	Ariano Irpino
62012	Calvi		2348	152010	Ariano Irpino	2243	152010	Ariano Irpino
62016	Castelfranco in Miscano		1065	152010	Ariano Irpino	1135	152010	Ariano Irpino
62017	Castelpagano		1699	152010	Ariano Irpino	1859	152010	Ariano Irpino
62020	Castelvetero in Val Fortore		1810	152010	Ariano Irpino	2664	152010	Ariano Irpino
62024	Circello		2673	152010	Ariano Irpino	3053	152010	Ariano Irpino
62025	Colle Sanmita		3056	152010	Ariano Irpino	3571	152010	Ariano Irpino
62031	Fojano di Val Fortore		1551	152010	Ariano Irpino	1708	152010	Ariano Irpino
62036	Ginestra degli Schiavoni		611	152010	Ariano Irpino	712	152010	Ariano Irpino

## XIV LEGISLATURA - DISEGNI DI LEGGE E RELAZIONI - DOCUMENTI

Camera dei Deputati - aree amministrative dei collegi uninominali 2005

codice comune / area sub comunale	nome comune	nome area sub comunale	popolazione censimento 2001	codice collegio camera 2005	denominazione Commissione Collegio camera 2005	popolazione censimento 1991	codice collegio camera 1993	nome collegio camera 1993
62041	Molinara		1946	152010	Ariano Irpino	2030	152010	Ariano Irpino
62042	Montefalcone di Val Fortore		1837	152010	Ariano Irpino	2063	152010	Ariano Irpino
62046	Pago Veiano		2657	152010	Ariano Irpino	2858	152010	Ariano Irpino
62050	Pesco Sannita		2185	152010	Ariano Irpino	2266	152010	Ariano Irpino
62056	Reino		1360	152010	Ariano Irpino	1370	152010	Ariano Irpino
62057	San Bartolomeo in Galdo		5841	152010	Ariano Irpino	6367	152010	Ariano Irpino
62058	San Giorgio del Sannio		9505	152010	Ariano Irpino	8566	152010	Ariano Irpino
62059	San Giorgio la Molara		3297	152010	Ariano Irpino	3486	152010	Ariano Irpino
62064	San Marco dei Cavoti		3752	152010	Ariano Irpino	3906	152010	Ariano Irpino
62065	San Martino Sannita		1180	152010	Ariano Irpino	1199	152010	Ariano Irpino
62066	San Nazario		805	152010	Ariano Irpino	798	152010	Ariano Irpino
62078	San'Arcangelo Trimonte		691	152010	Ariano Irpino	845	152010	Ariano Irpino
64005	Ariano Irpino		23505	152010	Ariano Irpino	23040	152010	Ariano Irpino
64012	Bonito		2588	152010	Ariano Irpino	2767	152010	Ariano Irpino
64020	Casalbore		2086	152010	Ariano Irpino	2254	152010	Ariano Irpino
64032	Flumeri		3336	152010	Ariano Irpino	3335	152010	Ariano Irpino
64037	Greci		946	152010	Ariano Irpino	1196	152010	Ariano Irpino
64038	Grottaferrata		8274	152010	Ariano Irpino	8273	152010	Ariano Irpino
64048	Melito Irpino		1996	152010	Ariano Irpino	2106	152010	Ariano Irpino
64051	Monteaguto		577	152010	Ariano Irpino	740	152010	Ariano Irpino
64052	Montecalvo Irpino		4279	152010	Ariano Irpino	4751	152010	Ariano Irpino
64096	Savignano Irpino		1334	152010	Ariano Irpino	1647	152010	Ariano Irpino
64118	Villanova del Battista		1998	152010	Ariano Irpino	2233	152010	Ariano Irpino
64120	Zungoli		1432	152010	Ariano Irpino	1591	152010	Ariano Irpino
64002	Altavilla Irpina		4143	152011	Avellino	5163	152011	Avellino
64008	Avellino		52703	152011	Avellino	55662	152011	Avellino
64016	Candida		1072	152011	Avellino	1042	152011	Avellino
64018	Capriglia Irpina		2281	152011	Avellino	2159	152011	Avellino
64024	Castelvetere sul Calore		1713	152011	Avellino	1838	152011	Avellino
64027	Chianche		610	152011	Avellino	719	152011	Avellino
64028	Chiusano di San Domenico		2490	152011	Avellino	2539	152011	Avellino
64039	Grottolella		1854	152011	Avellino	1680	152011	Avellino
64042	Lapio		1750	152011	Avellino	1869	152011	Avellino
64046	Manocalzati		3096	152011	Avellino	3050	152011	Avellino

## XIV LEGISLATURA - DISEGNI DI LEGGE E RELAZIONI - DOCUMENTI

Camera dei Deputati - aree amministrative dei collegi uninominali 2005

codice comune / area sub comunale	nome comune	nome area sub comunale	popolazione censimento 2001	codice collegio camera 2005	denominazione Commissione Collegio camera 2005	popolazione censimento 1991	codice collegio camera 1993	nome collegio camera 1993
64049	Mercogliano		11755	152011	Avellino	9675	152011	Avellino
64053	Montefalcione		3397	152011	Avellino	3294	152011	Avellino
64055	Montefredane		2305	152011	Avellino	2316	152011	Avellino
64056	Montefusco		1475	152011	Avellino	1636	152011	Avellino
64059	Montemiletto		5312	152011	Avellino	5285	152011	Avellino
64067	Ospedaletto d'Alpinolo		1641	152011	Avellino	1602	152011	Avellino
64069	Parolise		653	152011	Avellino	648	152011	Avellino
64071	Petruo Iripino		400	152011	Avellino	491	152011	Avellino
64072	Pietradefusi		2551	152011	Avellino	2774	152011	Avellino
64074	Prata di Principato Ultra		3011	152011	Avellino	3050	152011	Avellino
64075	Pratoia Serra		3242	152011	Avellino	3369	152011	Avellino
64081	Salza Irpina		797	152011	Avellino	852	152011	Avellino
64082	San Mango sul Calore		1233	152011	Avellino	1376	152011	Avellino
64086	San Poitto Ultra		1441	152011	Avellino	1307	152011	Avellino
64091	Sant'Angelo a Scala		736	152011	Avellino	660	152011	Avellino
64093	Santa Paolina		1432	152011	Avellino	1410	152011	Avellino
64095	Santo Stefano del Sole		1927	152011	Avellino	1797	152011	Avellino
64102	Sorbo Serpico		566	152011	Avellino	599	152011	Avellino
64105	Summonte		1563	152011	Avellino	1524	152011	Avellino
64110	Torre le Nocelle		1370	152011	Avellino	1310	152011	Avellino
64111	Torrioni		633	152011	Avellino	704	152011	Avellino
64113	Tufo		951	152011	Avellino	1058	152011	Avellino
64116	Venticano		2547	152011	Avellino	2567	152011	Avellino
64119	Volturno Irpina		4229	152011	Avellino	4226	152011	Avellino
62047	Pannarano		2011	152012	Solofa	2086	152012	Atripalda
64001	Aiello del Sabato		3219	152012	Solofa	2740	152012	Atripalda
64006	Atripalda		11146	152012	Solofa	11397	152012	Atripalda
64007	Avella		7677	152012	Solofa	7134	152012	Atripalda
64010	Baiano		4633	152012	Solofa	4811	152012	Atripalda
64025	Cervinara		10150	152012	Solofa	10285	152012	Atripalda
64026	Cesinali		2299	152012	Solofa	2041	152012	Atripalda
64029	Contra		2874	152012	Solofa	2638	152012	Atripalda
64031	Domicella		1561	152012	Solofa	1410	152012	Atripalda
64034	Forino		5088	152012	Solofa	4799	152012	Atripalda

## XIV LEGISLATURA - DISEGNI DI LEGGE E RELAZIONI - DOCUMENTI

Camera dei Deputati - aree amministrative dei collegi uninominali 2005

codice comune / area sub comunale	nome comune	nome area sub comunale	popolazione censimento 2001	codice collegio camera 2005	denominazione Commissione Collegio camera 2005	popolazione censimento 1991	codice collegio camera 1993	nome collegio camera 1993
64043	Lauro		3628	152012	Solofra	3895	152012	Atripalda
64047	Marzano di Nola		1607	152012	Solofra	1541	152012	Atripalda
64054	Monteforte Irpino		8674	152012	Solofra	7461	152012	Atripalda
64061	Montoro Inferiore		9508	152012	Solofra	8695	152012	Atripalda
64062	Montoro Superiore		8054	152012	Solofra	7526	152012	Atripalda
64064	Moschiano		1658	152012	Solofra	1579	152012	Atripalda
64065	Mugnano del Cardinale		4910	152012	Solofra	4823	152012	Atripalda
64068	Pago del Vallo di Lauro		1728	152012	Solofra	1712	152012	Atripalda
64073	Pietrastornina		1650	152012	Solofra	1730	152012	Atripalda
64076	Quadrelle		1573	152012	Solofra	1396	152012	Atripalda
64077	Quindici		3005	152012	Solofra	3023	152012	Atripalda
64078	Roccabascera		2333	152012	Solofra	2308	152012	Atripalda
64080	Rotondi		3346	152012	Solofra	3200	152012	Atripalda
64083	San Martino Valle Caudina		4704	152012	Solofra	4678	152012	Atripalda
64084	San Michele di Serino		2399	152012	Solofra	2028	152012	Atripalda
64088	Santa Lucia di Serino		1516	152012	Solofra	1490	152012	Atripalda
64100	Sirignano		2370	152012	Solofra	1700	152012	Atripalda
64101	Solofra		11802	152012	Solofra	10941	152012	Atripalda
64103	Sperone		3185	152012	Solofra	2760	152012	Atripalda
64106	Taurano		1538	152012	Solofra	1593	152012	Atripalda
64003	Andretta		2295	152013	Mirabella Eclano	3021	152013	Mirabella Eclano
64004	Aquilonia		2074	152013	Mirabella Eclano	2469	152013	Mirabella Eclano
64009	Bagnoli Irpino		3323	152013	Mirabella Eclano	3220	152013	Mirabella Eclano
64011	Bisaccia		4391	152013	Mirabella Eclano	4952	152013	Mirabella Eclano
64013	Cairano		411	152013	Mirabella Eclano	556	152013	Mirabella Eclano
64014	Calabritto		2869	152013	Mirabella Eclano	3114	152013	Mirabella Eclano
64015	Calitri		5843	152013	Mirabella Eclano	6467	152013	Mirabella Eclano
64017	Caposele		3797	152013	Mirabella Eclano	4026	152013	Mirabella Eclano
64019	Carife		1701	152013	Mirabella Eclano	1835	152013	Mirabella Eclano
64021	Cassano Irpino		955	152013	Mirabella Eclano	1004	152013	Mirabella Eclano
64022	Castel Baronia		1233	152013	Mirabella Eclano	1258	152013	Mirabella Eclano
64023	Castelfranci		2540	152013	Mirabella Eclano	3034	152013	Mirabella Eclano
64030	Conza della Campania		1457	152013	Mirabella Eclano	1473	152013	Mirabella Eclano
64033	Fontanarosa		3450	152013	Mirabella Eclano	3769	152013	Mirabella Eclano

## XIV LEGISLATURA - DISEGNI DI LEGGE E RELAZIONI - DOCUMENTI

Camera dei Deputati - aree amministrative dei collegi uninominali 2005

codice comune / area sub comunale	nome comune	nome area sub comunale	popolazione censimento 2001	codice collegio camera 2005	denominazione Commissione Collegio camera 2005	popolazione censimento 1991	codice collegio camera 1993	nome collegio camera 1993
64035	Frigento		4126	152013	Mirabella Eclano	4147	152013	Mirabella Eclano
64036	Gesualdo		3829	152013	Mirabella Eclano	4061	152013	Mirabella Eclano
64040	Guardia Lombardi		2029	152013	Mirabella Eclano	2361	152013	Mirabella Eclano
64041	Lacedonia		3010	152013	Mirabella Eclano	3163	152013	Mirabella Eclano
64044	Lioni		6110	152013	Mirabella Eclano	6400	152013	Mirabella Eclano
64045	Luogosano		1299	152013	Mirabella Eclano	1313	152013	Mirabella Eclano
64050	Mirabella Eclano		8272	152013	Mirabella Eclano	8477	152013	Mirabella Eclano
64057	Montella		7770	152013	Mirabella Eclano	7677	152013	Mirabella Eclano
64058	Montemarano		3043	152013	Mirabella Eclano	3382	152013	Mirabella Eclano
64060	Monteverde		921	152013	Mirabella Eclano	1023	152013	Mirabella Eclano
64063	Morra de Sanctis		1408	152013	Mirabella Eclano	1871	152013	Mirabella Eclano
64066	Nusco		4420	152013	Mirabella Eclano	5053	152013	Mirabella Eclano
64070	Paternopoli		2716	152013	Mirabella Eclano	3118	152013	Mirabella Eclano
64079	Rocca San Felice		903	152013	Mirabella Eclano	1220	152013	Mirabella Eclano
64085	San Nicola Baronia		859	152013	Mirabella Eclano	952	152013	Mirabella Eclano
64087	San Sossio Baronia		1914	152013	Mirabella Eclano	2294	152013	Mirabella Eclano
64089	Sant'Andrea di Conza		1930	152013	Mirabella Eclano	2042	152013	Mirabella Eclano
64090	Sant'Angelo All'Esca		942	152013	Mirabella Eclano	1058	152013	Mirabella Eclano
64092	Sant'Angelo dei Lombardi		4244	152013	Mirabella Eclano	4795	152013	Mirabella Eclano
64097	Scampitella		1435	152013	Mirabella Eclano	1846	152013	Mirabella Eclano
64098	Senerchia		883	152013	Mirabella Eclano	1072	152013	Mirabella Eclano
64099	Serino		7041	152013	Mirabella Eclano	6896	152012	Atripalda
64104	Storno		3261	152013	Mirabella Eclano	3413	152013	Mirabella Eclano
64107	Taurasi		2750	152013	Mirabella Eclano	3064	152013	Mirabella Eclano
64108	Teora		1573	152013	Mirabella Eclano	2242	152013	Mirabella Eclano
64109	Torella dei Lombardi		2202	152013	Mirabella Eclano	3029	152013	Mirabella Eclano
64112	Trevico		1284	152013	Mirabella Eclano	1636	152013	Mirabella Eclano
64114	Vallata		3109	152013	Mirabella Eclano	3584	152013	Mirabella Eclano
64115	Vallesaccarda		1486	152013	Mirabella Eclano	1856	152013	Mirabella Eclano
64117	Villamaina		1005	152013	Mirabella Eclano	1051	152013	Mirabella Eclano
65157	Vietri sul Mare		8543	152014	Salerno - Vietri sul Mare	9401	152016	Cava de' Tirreni
65116001	Salerno	1	12930	152014	Salerno - Vietri sul Mare	14015	152014	Salerno centro
65116003	Salerno	3	20071	152014	Salerno - Vietri sul Mare	23796	152014	Salerno centro
65116004	Salerno	4	70286	152014	Salerno - Vietri sul Mare	74463	152014	Salerno centro

## XIV LEGISLATURA - DISEGNI DI LEGGE E RELAZIONI - DOCUMENTI

Camera dei Deputati - aree amministrative dei collegi uninominali 2005

codice comune / area sub comunale	nome comune	nome area sub comunale	popolazione censimento 2001	codice collegio camera 2005	denominazione Commissione Collegio camera 2005	popolazione censimento 1991	codice collegio camera 1993	nome collegio camera 1993
65013	Baronissi		15226	152015	Salerno - Mercato S. Severino	13070	152015	Salerno - Mercato S. Severino
65016	Bracigliano		5230	152015	Salerno - Mercato S. Severino	5105	152015	Salerno - Mercato S. Severino
65020	Calvanico		1365	152015	Salerno - Mercato S. Severino	1241	152015	Salerno - Mercato S. Severino
65036	Castiglione del Genovesi		1270	152015	Salerno - Mercato S. Severino	1174	152015	Salerno - Mercato S. Severino
65052	Fisciano		12275	152015	Salerno - Mercato S. Severino	11421	152015	Salerno - Mercato S. Severino
65055	Giffoni Sei Casali		4172	152015	Salerno - Mercato S. Severino	3608	152015	Salerno - Mercato S. Severino
65067	Mercato San Severino		20362	152015	Salerno - Mercato S. Severino	19078	152015	Salerno - Mercato S. Severino
65090	Pellezzano		10202	152015	Salerno - Mercato S. Severino	9171	152015	Salerno - Mercato S. Severino
65118	San Cipriano Picentino		5978	152015	Salerno - Mercato S. Severino	4883	152015	Salerno - Mercato S. Severino
65121	San Mango Piemonte		2166	152015	Salerno - Mercato S. Severino	1763	152015	Salerno - Mercato S. Severino
6516002	Salerno	2	34901	152015	Salerno - Mercato S. Severino	36658	152015	Salerno - Mercato S. Severino
65006	Amalfi		5428	152016	Cava de' Tirreni	5589	152016	Cava de' Tirreni
65011	Atrani		965	152016	Cava de' Tirreni	1029	152016	Cava de' Tirreni
65037	Cava de' Tirreni		52616	152016	Cava de' Tirreni	52502	152016	Cava de' Tirreni
65041	Celara		2357	152016	Cava de' Tirreni	2509	152016	Cava de' Tirreni
65044	Conca dei Marini		697	152016	Cava de' Tirreni	670	152016	Cava de' Tirreni
65053	Furore		810	152016	Cava de' Tirreni	779	152016	Cava de' Tirreni
65066	Maiori		5740	152016	Cava de' Tirreni	5735	152016	Cava de' Tirreni
65068	Minori		3023	152016	Cava de' Tirreni	3091	152016	Cava de' Tirreni
65079	Nocera Superiore		23837	152016	Cava de' Tirreni	22325	152016	Cava de' Tirreni
65100	Positano		3882	152016	Cava de' Tirreni	3638	152016	Cava de' Tirreni
65102	Pralano		1915	152016	Cava de' Tirreni	1883	152016	Cava de' Tirreni
65104	Ravello		2508	152016	Cava de' Tirreni	2422	152016	Cava de' Tirreni
65108	Roccapiomonte		9113	152016	Cava de' Tirreni	8751	152016	Cava de' Tirreni
65138	Scala		1488	152016	Cava de' Tirreni	1455	152016	Cava de' Tirreni
65151	Tramonti		3935	152016	Cava de' Tirreni	3918	152016	Cava de' Tirreni
65007	Angi		29761	152017	Scafati	29753	152017	Scafati
65047	Corbara		2455	152017	Scafati	2420	152017	Scafati
65088	Pagani		32349	152017	Scafati	33138	152017	Scafati
65130	San'Egidio del Monte Albino		8394	152017	Scafati	8188	152017	Scafati
65137	Scafati		47082	152017	Scafati	40710	152017	Scafati
65034	Castel San Giorgio		12879	152018	Nocera Inferiore	11347	152018	Nocera Inferiore
65078	Nocera Inferiore		46540	152018	Nocera Inferiore	49053	152018	Nocera Inferiore
65122	San Marzano sul Sarno		9472	152018	Nocera Inferiore	9556	152018	Nocera Inferiore

## XIV LEGISLATURA - DISEGNI DI LEGGE E RELAZIONI - DOCUMENTI

Camera dei Deputati - aree amministrative dei collegi uninominali 2005

codice comune / area sub comunale	nome comune	nome area sub comunale	popolazione censimento 2001	codice collegio camera 2005	denominazione Commissione Collegio camera 2005	popolazione censimento 1991	codice collegio camera 1993	nome collegio camera 1993
65132	San Valentino Torlo		9285	152018	Nocera Inferiore	8203	152018	Nocera Inferiore
65135	Sarno		31059	152018	Nocera Inferiore	31509	152018	Nocera Inferiore
65142	Siano		10104	152018	Nocera Inferiore	9265	152018	Nocera Inferiore
65001	Acerno		3013	152019	Battipaglia	3185	152019	Battipaglia
65014	Battipaglia		50359	152019	Battipaglia	47139	152019	Battipaglia
65056	Giffoni Valle Piana		10992	152019	Battipaglia	10460	152019	Battipaglia
65072	Montecorvino Pugliano		7811	152019	Battipaglia	4404	152019	Battipaglia
65073	Montecorvino Rovella		11558	152019	Battipaglia	10262	152019	Battipaglia
65082	Olevano sul Tusciano		6399	152019	Battipaglia	6216	152019	Battipaglia
65099	Pontecagnano Faiano		22730	152019	Battipaglia	21781	152019	Battipaglia
65158	Bellizzi		12555	152019	Battipaglia	12350	152019	Battipaglia
65002	Agropoli		19949	152020	Eboli	17926	152020	Eboli
65003	Albanella		6317	152020	Eboli	6225	152020	Eboli
65005	Atavilla Silentina		6751	152020	Eboli	6796	152020	Eboli
65022	Campagna		15311	152020	Eboli	13466	152020	Eboli
65029	Capaccio		20238	152020	Eboli	18503	152020	Eboli
65030	Castelvita		2152	152020	Eboli	2426	152020	Eboli
65042	Cicerale		1351	152020	Eboli	1567	152020	Eboli
65045	Controne		943	152020	Eboli	1047	152020	Eboli
65050	Eboli		35842	152020	Eboli	33964	152020	Eboli
65058	Giungano		1116	152020	Eboli	1063	152020	Eboli
65060	Laureana Cilento		1093	152020	Eboli	1105	152020	Eboli
65064	Lustra		1115	152020	Eboli	1189	152020	Eboli
65081	Ogliastro Cilento		2202	152020	Eboli	2183	152020	Eboli
65101	Postiglione		2334	152020	Eboli	2605	152020	Eboli
65103	Prignano Cilento		870	152020	Eboli	921	152020	Eboli
65112	Ruino		920	152020	Eboli	986	152020	Eboli
65140	Serre		3818	152020	Eboli	3633	152020	Eboli
65147	Torchiaro		1525	152020	Eboli	1360	152020	Eboli
65152	Trentinara		1769	152020	Eboli	1781	152020	Eboli
65008	Aquara		1799	152021	Sala Consilina	1958	152021	Sala Consilina
65010	Atena Lucana		2231	152021	Sala Consilina	2330	152021	Sala Consilina
65012	Auletta		2476	152021	Sala Consilina	2605	152021	Sala Consilina
65015	Bellosguardo		1009	152021	Sala Consilina	1165	152021	Sala Consilina



## XIV LEGISLATURA - DISEGNI DI LEGGE E RELAZIONI - DOCUMENTI

Camera dei Deputati - aree amministrative dei collegi uninominali 2005

codice comune / area sub comunale	nome comune	nome area sub comunale	popolazione censimento 2001	codice collegio camera 2005	denominazione Commissione Collegio camera 2005	popolazione censimento 1991	codice collegio camera 1993	nome collegio camera 1993
65017	Buccino		5659	152021	Sala Consilina		152021	Sala Consilina
65018	Buonabitacolo		2581	152021	Sala Consilina		152021	Sala Consilina
65019	Caggiano		3011	152021	Sala Consilina		152021	Sala Consilina
65026	Casalbuono		1303	152021	Sala Consilina		152021	Sala Consilina
65033	Castelnuovo di Conza		966	152021	Sala Consilina		152021	Sala Consilina
65035	Castel San Lorenzo		3034	152021	Sala Consilina		152021	Sala Consilina
65043	Colliano		3830	152021	Sala Consilina		152021	Sala Consilina
65046	Contursi Terme		3182	152021	Sala Consilina		152021	Sala Consilina
65048	Corleto Monforte		764	152021	Sala Consilina		152021	Sala Consilina
65063	Laviano		1591	152021	Sala Consilina		152021	Sala Consilina
65075	Monte San Giacomo		1682	152021	Sala Consilina		152021	Sala Consilina
65076	Montesano sulla Marcellana		7220	152021	Sala Consilina		152021	Sala Consilina
65083	Oliveto Citra		4005	152021	Sala Consilina		152021	Sala Consilina
65086	Ottati		809	152021	Sala Consilina		152021	Sala Consilina
65087	Padula		5403	152021	Sala Consilina		152021	Sala Consilina
65089	Palomonte		4115	152021	Sala Consilina		152021	Sala Consilina
65093	Pertosa		727	152021	Sala Consilina		152021	Sala Consilina
65094	Petina		1238	152021	Sala Consilina		152021	Sala Consilina
65097	Polla		5347	152021	Sala Consilina		152021	Sala Consilina
65105	Ricigliano		1339	152021	Sala Consilina		152021	Sala Consilina
65106	Roccapaside		7461	152021	Sala Consilina		152021	Sala Consilina
65110	Romagnano al Monte		415	152021	Sala Consilina		152021	Sala Consilina
65111	Rosigno		993	152021	Sala Consilina		152021	Sala Consilina
65113	Sacco		701	152021	Sala Consilina		152021	Sala Consilina
65114	Sala Consilina		12716	152021	Sala Consilina		152021	Sala Consilina
65117	Salvielle		702	152021	Sala Consilina		152021	Sala Consilina
65120	San Gregorio Magno		4616	152021	Sala Consilina		152021	Sala Consilina
65125	San Pietro al Tanagro		1640	152021	Sala Consilina		152021	Sala Consilina
65126	San Rufo		1853	152021	Sala Consilina		152021	Sala Consilina
65128	San'Angelo a Fasanella		818	152021	Sala Consilina		152021	Sala Consilina
65129	San'Arsenio		2752	152021	Sala Consilina		152021	Sala Consilina
65131	Santomenna		580	152021	Sala Consilina		152021	Sala Consilina
65133	Sanza		3006	152021	Sala Consilina		152021	Sala Consilina
65136	Sassano		5190	152021	Sala Consilina		152021	Sala Consilina

## XIV LEGISLATURA - DISEGNI DI LEGGE E RELAZIONI - DOCUMENTI

## Camera dei Deputati - aree amministrative dei collegi uninominali 2005

codice comune / area sub comunale	nome comune	nome area sub comunale	popolazione censimento 2001	codice collegio camera 2005	denominazione Commissione Collegio camera 2005	popolazione censimento 1991	codice collegio camera 1993	nome collegio camera 1993
65143	Sigignano degli Alburni		3466	152021	Sala Consilina	4018	152021	Sala Consilina
65146	Teggiano		8241	152021	Sala Consilina	8582	152021	Sala Consilina
65155	Valva		1772	152021	Sala Consilina	1923	152021	Sala Consilina
65004	Alfano		1308	152022	Vallo della Lucania	1541	152022	Vallo della Lucania
65009	Ascea		5392	152022	Vallo della Lucania	5186	152022	Vallo della Lucania
65021	Camerota		6846	152022	Vallo della Lucania	7322	152022	Vallo della Lucania
65023	Campora		563	152022	Vallo della Lucania	721	152022	Vallo della Lucania
65024	Cannalonga		1146	152022	Vallo della Lucania	1127	152022	Vallo della Lucania
65027	Casaleto Spartano		1680	152022	Vallo della Lucania	1905	152022	Vallo della Lucania
65028	Casal Velino		4598	152022	Vallo della Lucania	4464	152022	Vallo della Lucania
65029	Caselle in Pittari		2026	152022	Vallo della Lucania	2402	152022	Vallo della Lucania
65031	Castellabate		7775	152022	Vallo della Lucania	7414	152022	Vallo della Lucania
65032	Castelnovo Cilento		2263	152022	Vallo della Lucania	2158	152022	Vallo della Lucania
65038	Celle di Bulgheria		2061	152022	Vallo della Lucania	2240	152022	Vallo della Lucania
65039	Centola		4828	152022	Vallo della Lucania	4805	152022	Vallo della Lucania
65040	Ceraso		2510	152022	Vallo della Lucania	3055	152022	Vallo della Lucania
65049	Cuccaro Vetere		622	152022	Vallo della Lucania	695	152022	Vallo della Lucania
65051	Felitto		1393	152022	Vallo della Lucania	1578	152022	Vallo della Lucania
65054	Futani		1280	152022	Vallo della Lucania	1484	152022	Vallo della Lucania
65057	Gioi		1465	152022	Vallo della Lucania	1697	152022	Vallo della Lucania
65059	Ispari		1015	152022	Vallo della Lucania	1052	152022	Vallo della Lucania
65061	Laurino		1950	152022	Vallo della Lucania	2252	152022	Vallo della Lucania
65062	Laurito		943	152022	Vallo della Lucania	1066	152022	Vallo della Lucania
65065	Magliano Vetere		899	152022	Vallo della Lucania	1024	152022	Vallo della Lucania
65069	Moio della Civitella		1823	152022	Vallo della Lucania	1802	152022	Vallo della Lucania
65070	Montano Antilia		2191	152022	Vallo della Lucania	2664	152022	Vallo della Lucania
65071	Montecorice		2474	152022	Vallo della Lucania	2440	152022	Vallo della Lucania
65074	Monteforte Cilento		625	152022	Vallo della Lucania	694	152022	Vallo della Lucania
65077	Montigerati		780	152022	Vallo della Lucania	877	152022	Vallo della Lucania
65080	Novi Velia		2062	152022	Vallo della Lucania	2015	152022	Vallo della Lucania
65084	Omnigiano		1536	152022	Vallo della Lucania	1542	152022	Vallo della Lucania
65085	Orta		1293	152022	Vallo della Lucania	1443	152022	Vallo della Lucania
65091	Perdifumo		1866	152022	Vallo della Lucania	1873	152022	Vallo della Lucania
65092	Perito		1101	152022	Vallo della Lucania	1189	152022	Vallo della Lucania

## Camera dei Deputati - aree amministrative dei collegi uninominali 2005

codice comune / area sub comunale	nome comune	nome area sub comunale	popolazione censimento 2001	codice collegio camera 2005	denominazione Commissione Collegio camera 2005	popolazione censimento 1991	codice collegio camera 1993	nome collegio camera 1993
65098	Piaggine		1775	152022	Vallo della Lucania	2056	152022	Vallo della Lucania
65096	Pisciotta		3038	152022	Vallo della Lucania	3324	152022	Vallo della Lucania
65098	Pollica		2516	152022	Vallo della Lucania	2912	152022	Vallo della Lucania
65107	Roccefortiosa		1734	152022	Vallo della Lucania	2167	152022	Vallo della Lucania
65109	Rofrano		2193	152022	Vallo della Lucania	2304	152022	Vallo della Lucania
65115	Salento		2022	152022	Vallo della Lucania	2136	152022	Vallo della Lucania
65119	San Giovanni a Piro		3753	152022	Vallo della Lucania	4414	152022	Vallo della Lucania
65123	San Mauro Cilento		1011	152022	Vallo della Lucania	1079	152022	Vallo della Lucania
65124	San Mauro la Bruca		768	152022	Vallo della Lucania	939	152022	Vallo della Lucania
65127	Santa Marina		3303	152022	Vallo della Lucania	3285	152022	Vallo della Lucania
65134	Sapri		7022	152022	Vallo della Lucania	6961	152022	Vallo della Lucania
65139	Serramezzana		403	152022	Vallo della Lucania	441	152022	Vallo della Lucania
65141	Sessa Cilento		1466	152022	Vallo della Lucania	1628	152022	Vallo della Lucania
65144	Stella Cilento		850	152022	Vallo della Lucania	908	152022	Vallo della Lucania
65145	Sito		1088	152022	Vallo della Lucania	1169	152022	Vallo della Lucania
65148	Torraca		1232	152022	Vallo della Lucania	1193	152022	Vallo della Lucania
65149	Torre Orsaia		2392	152022	Vallo della Lucania	2718	152022	Vallo della Lucania
65150	Tortorella		603	152022	Vallo della Lucania	717	152022	Vallo della Lucania
65153	Valle dell'Angelo		406	152022	Vallo della Lucania	545	152022	Vallo della Lucania
65154	Vallo della Lucania		8818	152022	Vallo della Lucania	8142	152022	Vallo della Lucania
65156	Vibonati		3019	152022	Vallo della Lucania	3040	152022	Vallo della Lucania

## XIV LEGISLATURA - DISEGNI DI LEGGE E RELAZIONI - DOCUMENTI

Camera dei Deputati - aree amministrative dei collegi uninominali 2005

codice comune / area sub comunale	nome comune	nome area sub comunale	popolazione censimento 2001	codice collegio camera 2005	denominazione Commissione Collegio camera 2005	popolazione censimento 1991	codice collegio camera 1993	nome collegio camera 1993
<b>Circonscrizione XXI Puglia</b>								
71002	Aberona		1134	160001	San Severo	1269	160003	Foggia - Lucera
71004	Apricena		13647	160001	San Severo	13664	160001	San Severo
71006	Bicari		3070	160001	San Severo	3462	160003	Foggia - Lucera
71011	Carlantino		1294	160001	San Severo	1449	160003	Foggia - Lucera
71013	Casalnuovo Monterotaro		1954	160001	San Severo	2370	160003	Foggia - Lucera
71014	Casalvecchio di Puglia		2167	160001	San Severo	2410	160003	Foggia - Lucera
71017	Castelnuovo della Daunia		1763	160001	San Severo	1991	160003	Foggia - Lucera
71018	Celenza Valfortore		1990	160001	San Severo	2299	160003	Foggia - Lucera
71021	Chieuti		1788	160001	San Severo	1886	160001	San Severo
71027	Lesina		6286	160001	San Severo	6415	160001	San Severo
71034	Motta Montecorvino		951	160001	San Severo	1159	160003	Foggia - Lucera
71039	Pietramontecorvino		2972	160001	San Severo	3111	160003	Foggia - Lucera
71040	Poggio Imperiale		2891	160001	San Severo	3232	160001	San Severo
71044	Roseto Valfortore		1316	160001	San Severo	1513	160003	Foggia - Lucera
71048	San Marco la Catola		1515	160001	San Severo	1794	160003	Foggia - Lucera
71050	San Paolo di Civitate		6119	160001	San Severo	6204	160001	San Severo
71051	San Severo		55861	160001	San Severo	55085	160001	San Severo
71053	Serracapriola		4356	160001	San Severo	5237	160001	San Severo
71056	Torre Maggiore		17021	160001	San Severo	17405	160001	San Severo
71061	Volturna Appula		595	160001	San Severo	744	160003	Foggia - Lucera
71062	Volturno		1992	160001	San Severo	2224	160003	Foggia - Lucera
71008	Cagnano Varano		8617	160002	San Giovanni Rotondo	9158	160002	San Giovanni Rotondo
71012	Carpino		4704	160002	San Giovanni Rotondo	4845	160002	San Giovanni Rotondo
71025	Ischitella		4562	160002	San Giovanni Rotondo	4249	160002	San Giovanni Rotondo
71026	Isole Tremiti		367	160002	San Giovanni Rotondo	364	160006	Manfredonia
71031	Mattinata		6333	160002	San Giovanni Rotondo	6245	160006	Manfredonia
71033	Monte Sant'Angelo		13917	160002	San Giovanni Rotondo	15082	160006	Manfredonia
71038	Peschici		4339	160002	San Giovanni Rotondo	4335	160002	San Giovanni Rotondo
71041	Rignano Garganico		2309	160002	San Giovanni Rotondo	2413	160002	San Giovanni Rotondo
71043	Rodi Garganico		3778	160002	San Giovanni Rotondo	3981	160002	San Giovanni Rotondo
71046	San Giovanni Rotondo		26106	160002	San Giovanni Rotondo	24378	160002	San Giovanni Rotondo
71047	San Marco in Lamis		15739	160002	San Giovanni Rotondo	15221	160002	San Giovanni Rotondo
71049	San Nicandro Garganico		18074	160002	San Giovanni Rotondo	19525	160002	San Giovanni Rotondo

## XIV LEGISLATURA - DISEGNI DI LEGGE E RELAZIONI - DOCUMENTI

Camera dei Deputati - aree amministrative dei collegi uninominali 2005

codice comune / area sub comunale	nome comune	nome area sub comunale	popolazione censimento 2001	codice collegio camera 2005	denominazione Commissione Collegio camera 2005	popolazione censimento 1991	codice collegio camera 1993	nome collegio camera 1993
71059	Vico del Gargano		8107	160002	San Giovanni Rotondo	8323	160002	San Giovanni Rotondo
71060	Vieste		13430	160002	San Giovanni Rotondo	13307	160002	San Giovanni Rotondo
71001	Accadia		2702	160003	Foggia - Lucera	3107	160005	Cerignola
71003	Anzano di Puglia		2239	160003	Foggia - Lucera	2365	160005	Cerignola
71005	Ascoli Satriano		6373	160003	Foggia - Lucera	6842	160005	Cerignola
71007	Bovino		3991	160003	Foggia - Lucera	4546	160003	Foggia - Lucera
71009	Candela		2823	160003	Foggia - Lucera	2809	160005	Cerignola
71015	Castelluccio dei Sauri		1951	160003	Foggia - Lucera	1900	160005	Cerignola
71016	Castelluccio Valmaggiore		1469	160003	Foggia - Lucera	1552	160003	Foggia - Lucera
71019	Celle di San Vito		186	160003	Foggia - Lucera	297	160003	Foggia - Lucera
71022	Deliceto		4117	160003	Foggia - Lucera	4304	160005	Cerignola
71023	Faeto		758	160003	Foggia - Lucera	1010	160003	Foggia - Lucera
71028	Lucera		35162	160003	Foggia - Lucera	35615	160003	Foggia - Lucera
71032	Monteleone di Puglia		1413	160003	Foggia - Lucera	1608	160005	Cerignola
71035	Orsara di Puglia		3313	160003	Foggia - Lucera	3530	160003	Foggia - Lucera
71036	Orta Nova		17665	160003	Foggia - Lucera	16942	160005	Cerignola
71037	Panni		976	160003	Foggia - Lucera	1083	160003	Foggia - Lucera
71042	Rocchetta Sant'Antonio		2034	160003	Foggia - Lucera	2293	160005	Cerignola
71052	Sant'Agata di Puglia		2321	160003	Foggia - Lucera	3049	160005	Cerignola
71058	Troia		7495	160003	Foggia - Lucera	7898	160003	Foggia - Lucera
71063	Ortona		2584	160003	Foggia - Lucera	2445	160005	Cerignola
71024006	Foggia	Rione dei Preti	31860	160003	Foggia - Lucera	32433	160003	Foggia - Lucera
71024001	Foggia	Cattedrale	12896	160004	Foggia centro	12995	160004	Foggia centro
71024002	Foggia	Centrale	15479	160004	Foggia centro	17109	160004	Foggia centro
71024003	Foggia	Ferrovie	16286	160004	Foggia centro	16316	160004	Foggia centro
71024004	Foggia	Puglie	20017	160004	Foggia centro	22104	160004	Foggia centro
71024005	Foggia	Mazzini	32968	160004	Foggia centro	32798	160004	Foggia centro
71024007	Foggia	C.E.P.	23450	160004	Foggia centro	20621	160004	Foggia centro
71024008	Foggia	Incoronata	2247	160004	Foggia centro	1892	160004	Foggia centro
71010	Carapelle		5905	160005	Manfredonia - Cerignola	5261	160005	Cerignola
71020	Cerignola		57366	160005	Manfredonia - Cerignola	55052	160005	Cerignola
71029	Manfredonia		57704	160005	Manfredonia - Cerignola	58318	160006	Manfredonia
71054	Stornara		4739	160005	Manfredonia - Cerignola	4771	160005	Cerignola
71055	Stornarella		5032	160005	Manfredonia - Cerignola	5096	160005	Cerignola

## XIV LEGISLATURA - DISEGNI DI LEGGE E RELAZIONI - DOCUMENTI

Camera dei Deputati - aree amministrative dei collegi uninominali 2005

codice comune / area sub comunale	nome comune	nome area sub comunale	popolazione censimento 2001	codice collegio camera 2005	denominazione Commissione Collegio camera 2005	popolazione censimento 1991	codice collegio camera 1993	nome collegio camera 1993
71064	Zapponeta		3013	160005	Manfredonia - Carrignola	2690	160006	Manfredonia
75035	Lece		83303	160006	Lece	100884	160007	Lece
75068	San Cesario di Lecce		7357	160006	Lece	7351	160007	Lece
75063	Surbo		12729	160006	Lece	10560	160007	Lece
75093	Vernole		7592	160006	Lece	7792	160010	Maglie
75007	Amesano		3453	160007	Squinzano	3451	160008	Squinzano
75011	Campi Salentina		11242	160007	Squinzano	11594	160008	Squinzano
75014	Carmiano		12160	160007	Squinzano	12176	160008	Squinzano
75034	Guagnano		6193	160007	Squinzano	6629	160008	Squinzano
75048	Monteroni di Lecce		13677	160007	Squinzano	13382	160008	Squinzano
75055	Novoli		8484	160007	Squinzano	8771	160008	Squinzano
75065	Salice Salentino		8863	160007	Squinzano	8963	160008	Squinzano
75071	San Pietro in Lama		3733	160007	Squinzano	3788	160008	Squinzano
75079	Squinzano		15355	160007	Squinzano	15821	160008	Squinzano
75087	Trepuzzi		14147	160007	Squinzano	14380	160008	Squinzano
75092	Veglie		14022	160007	Squinzano	13639	160008	Squinzano
75001	Acquarica del Capo		4734	160008	Tricase	4779	160009	Tricase
75002	Alessano		6556	160008	Tricase	6552	160009	Tricase
75005	Andrano		5160	160008	Tricase	5112	160009	Tricase
75019	Castrignano del Capo		5474	160008	Tricase	5314	160009	Tricase
75024	Corsano		5735	160008	Tricase	5345	160009	Tricase
75028	Gagliano del Capo		5660	160008	Tricase	5764	160009	Tricase
75046	Miggiano		3753	160008	Tricase	3666	160009	Tricase
75049	Montesano Salentino		2765	160008	Tricase	2626	160009	Tricase
75050	Mordiano di Leuca		3512	160008	Tricase	3521	160009	Tricase
75060	Patù		1747	160008	Tricase	1696	160009	Tricase
75062	Presicce		5629	160008	Tricase	5794	160009	Tricase
75064	Ruffano		9530	160008	Tricase	10092	160009	Tricase
75066	Salve		4556	160008	Tricase	4524	160009	Tricase
75077	Specchia		4937	160008	Tricase	4966	160009	Tricase
75084	Taurisano		12436	160008	Tricase	11842	160009	Tricase
75086	Tiggiano		2871	160008	Tricase	2628	160009	Tricase
75088	Tricase		17366	160008	Tricase	16390	160009	Tricase
75090	Ugento		10824	160008	Tricase	11301	160009	Tricase

## XIV LEGISLATURA - DISEGNI DI LEGGE E RELAZIONI - DOCUMENTI

Camera dei Deputati - aree amministrative dei collegi uninominali 2005

codice comune / area sub comunale	nome comune	nome area sub comunale	popolazione censimento 2001	codice collegio camera 2005	denominazione Commissione Collegio camera 2005	popolazione censimento 1991	codice collegio camera 1993	nome collegio camera 1993
75008	Bagnolo del Salento		1858	160009	Maglie	1809	160010	Maglie
75009	Botrugno		3046	160009	Maglie	3069	160010	Maglie
75012	Cannole		1765	160009	Maglie	1765	160010	Maglie
75015	Carpignano Salentino		3843	160009	Maglie	3889	160010	Maglie
75025	Cursi		4122	160009	Maglie	4190	160010	Maglie
75027	Diso		3298	160009	Maglie	3372	160010	Maglie
75032	Giuggianello		1286	160009	Maglie	1320	160010	Maglie
75033	Giurdignano		1793	160009	Maglie	1750	160010	Maglie
75039	Maglie		15255	160009	Maglie	15223	160010	Maglie
75040	Martano		9516	160009	Maglie	9594	160010	Maglie
75043	Melendugno		9307	160009	Maglie	8789	160010	Maglie
75045	Melpignano		2209	160009	Maglie	2156	160010	Maglie
75047	Minervino di Lecce		3949	160009	Maglie	4113	160010	Maglie
75051	Muro Leccese		5267	160009	Maglie	5173	160010	Maglie
75054	Nociglia		2669	160009	Maglie	2766	160010	Maglie
75056	Ortelle		2489	160009	Maglie	2520	160010	Maglie
75057	Otranto		5282	160009	Maglie	5114	160010	Maglie
75058	Palmariggi		1603	160009	Maglie	1622	160010	Maglie
75061	Poggiardo		6075	160009	Maglie	6071	160010	Maglie
75067	Sanarica		1446	160009	Maglie	1495	160010	Maglie
75072	Santa Cesarea Terme		3095	160009	Maglie	3014	160010	Maglie
75073	Scorrano		6755	160009	Maglie	6671	160010	Maglie
75078	Spongano		3814	160009	Maglie	3850	160010	Maglie
75082	Surano		1791	160009	Maglie	1800	160010	Maglie
75091	Uggiano la Chiesa		4341	160009	Maglie	4454	160010	Maglie
75095	San Cassiano		2223	160009	Maglie	2263	160010	Maglie
75096	Castro		2557	160009	Maglie	2421	160010	Maglie
75003	Alezio		5084	160010	Casarano	5162	160011	Casarano
75004	Alliste		6054	160010	Casarano	6213	160011	Casarano
75016	Casarano		20579	160010	Casarano	20164	160011	Casarano
75031	Gallipoli		20266	160010	Casarano	20090	160011	Casarano
75042	Matino		11615	160010	Casarano	11370	160011	Casarano
75044	Melissano		7448	160010	Casarano	7124	160011	Casarano
75059	Parabita		9557	160010	Casarano	10039	160011	Casarano

## XIV LEGISLATURA - DISEGNI DI LEGGE E RELAZIONI - DOCUMENTI

Camera dei Deputati - aree amministrative dei collegi uninominali 2005

codice comune / area sub comunale	nome comune	nome area sub comunale	popolazione censimento 2001	codice collegio camera 2005	denominazione Commissione Collegio camera 2005	popolazione censimento 1991	codice collegio camera 1993	nome collegio camera 1993
75063	Racale		10321	160010	Casarano	9978	160011	Casarano
75081	Supersano		4602	160010	Casarano	4651	160011	Casarano
75085	Taviano		12506	160010	Casarano	12322	160011	Casarano
75089	Tuglie		5308	160010	Casarano	5601	160011	Casarano
75021	Collepasseo		6691	160011	Nardò	6874	160012	Nardò
75022	Coperfino		22294	160011	Nardò	23475	160012	Nardò
75030	Galatone		15895	160011	Nardò	16153	160012	Nardò
75036	Lequile		7946	160011	Nardò	7645	160008	Squinzano
75037	Leverano		13914	160011	Nardò	13526	160012	Nardò
75052	Nardò		30520	160011	Nardò	31490	160012	Nardò
75053	Neviano		5925	160011	Nardò	6330	160012	Nardò
75070	Sannicola		6152	160011	Nardò	6414	160012	Nardò
75074	Seclì		1909	160011	Nardò	1808	160012	Nardò
75097	Porto Cesareo		4419	160011	Nardò	4044	160012	Nardò
75006	Aradeo		9676	160012	Galatina	9688	160013	Galatina
75010	Calimera		7302	160012	Galatina	7328	160013	Galatina
75013	Caprarica di Lecce		2813	160012	Galatina	2968	160013	Galatina
75017	Casti di Lecce		3112	160012	Galatina	3058	160013	Galatina
75018	Castignano de' Greci		4107	160012	Galatina	3985	160013	Galatina
75020	Cavallino		10621	160012	Galatina	9314	160013	Galatina
75023	Corigliano d'Otranto		5633	160012	Galatina	5627	160013	Galatina
75026	Cutrofianno		9089	160012	Galatina	9577	160013	Galatina
75029	Galatina		28081	160012	Galatina	29296	160013	Galatina
75038	Lizzanello		10161	160012	Galatina	9321	160013	Galatina
75041	Martignano		1770	160012	Galatina	1846	160013	Galatina
75069	San Donato di Lecce		5718	160012	Galatina	5641	160013	Galatina
75075	Sogliano Cavour		4078	160012	Galatina	4061	160013	Galatina
75076	Soletto		5537	160012	Galatina	5338	160013	Galatina
75080	Sternatia		2699	160012	Galatina	2811	160013	Galatina
75094	Zollino		2194	160012	Galatina	2279	160013	Galatina
73024	San Giorgio Ionico		15613	160013	Taranto - San Giorgio Ionico	16081	160017	Martina Franca
73029	Statte		14585	160013	Taranto - San Giorgio Ionico	14372	160014	Taranto - Solito Corvisea
73027002	Taranto	Paolo VI	15345	160013	Taranto - San Giorgio Ionico	16068	160014	Taranto - Solito Corvisea
73027003	Taranto	Tamburi-Croce	16499	160013	Taranto - San Giorgio Ionico	19411	160014	Taranto - Solito Corvisea



## XIV LEGISLATURA - DISEGNI DI LEGGE E RELAZIONI - DOCUMENTI

Camera dei Deputati - aree amministrative dei collegi uninominali 2005

codice comune / area sub comunale	nome comune	nome area sub comunale	popolazione censimento 2001	codice collegio camera 2005	denominazione Commissione Collegio camera 2005	popolazione censimento 1991	codice collegio camera 1993	nome collegio camera 1993
73027004	Taranto	Isola-Porta Napoli	2875	160013	Taranto - San Giorgio Ionico	5045	160014	Taranto - Solito Corvisea
73027008	Taranto	Solito-Corvisea	23807	160013	Taranto - San Giorgio Ionico	25126	160014	Taranto - Solito Corvisea
73027010	Taranto	Donato	24541	160013	Taranto - San Giorgio Ionico	22345	160014	Taranto - Solito Corvisea
73027012	Taranto	Speciali	56	160013	Taranto - San Giorgio Ionico	94	160014	Taranto - Solito Corvisea
73027005	Taranto	Borgo	22336	160014	Taranto - Italia - Monte Granaro	26934	160015	Taranto - Italia - Monte Granaro
73027006	Taranto	Italia-Montegrano	30109	160014	Taranto - Italia - Monte Granaro	35274	160015	Taranto - Italia - Monte Granaro
73027007	Taranto	Tre Carrare-Battisti	28777	160014	Taranto - Italia - Monte Granaro	34231	160015	Taranto - Italia - Monte Granaro
73027009	Taranto	Salinella	21821	160014	Taranto - Italia - Monte Granaro	18606	160015	Taranto - Italia - Monte Granaro
73027011	Taranto	Lama-San Vito-Carelli	15867	160014	Taranto - Italia - Monte Granaro	14828	160014	Taranto - Solito Corvisea
73001	Avetrana		7303	160015	Manduria	8442	160016	Manduria
73005	Foggiano		3513	160015	Manduria	3526	160016	Manduria
73006	Fragagnano		5639	160015	Manduria	5482	160016	Manduria
73010	Leporano		5810	160015	Manduria	5221	160016	Manduria
73011	Lizzano		10195	160015	Manduria	9926	160016	Manduria
73012	Manduria		31747	160015	Manduria	31453	160016	Manduria
73014	Maruggio		5386	160015	Manduria	5300	160016	Manduria
73022	Pulsano		10240	160015	Manduria	10216	160016	Manduria
73023	Roccaforzata		1756	160015	Manduria	1654	160017	Martina Franca
73025	San Marzano di San Giuseppe		8830	160015	Manduria	8703	160016	Manduria
73026	Sava		16163	160015	Manduria	16579	160016	Manduria
73028	Torriceia		4082	160015	Manduria	4006	160016	Manduria
73002	Carosino		6070	160016	Martina Franca	5959	160017	Martina Franca
73004	Crispiano		12973	160016	Martina Franca	12905	160017	Martina Franca
73008	Grottaglie		31894	160016	Martina Franca	30947	160017	Martina Franca
73013	Martina Franca		48756	160016	Martina Franca	45404	160017	Martina Franca
73016	Monteleasi		5199	160016	Martina Franca	5295	160017	Martina Franca
73017	Montemesola		4277	160016	Martina Franca	4422	160017	Martina Franca
73018	Monteparano		2411	160016	Martina Franca	2551	160017	Martina Franca
73003	Castellaneta		17393	160017	Massafra	17294	160018	Massafra
73007	Ginosa		22146	160017	Massafra	21907	160018	Massafra
73009	Laterza		14996	160017	Massafra	14505	160018	Massafra
73015	Massafra		30923	160017	Massafra	30623	160018	Massafra
73019	Mottola		16575	160017	Massafra	16795	160018	Massafra
73020	Palagianello		7483	160017	Massafra	7136	160018	Massafra

## XIV LEGISLATURA - DISEGNI DI LEGGE E RELAZIONI - DOCUMENTI

Camera dei Deputati - aree amministrative dei collegi uninominali 2005

codice comune / area sub comunale	nome comune	nome area sub comunale	popolazione censimento 2001	codice collegio camera 2005	denominazione Commissione Collegio camera 2005	popolazione censimento 1991	codice collegio camera 1993	nome collegio camera 1993
73021	Palagiano		15815	160017	Massafra	14910	160018	Massafra
72006001	Bari	Palesè-Santo Spirito	24730	160018	Bari - Carbonara-Ceglie-Loseto	21660	160019	Bari - S. Paolo - Stanic
72006002	Bari	San Paolo-Stanic	31884	160018	Bari - Carbonara-Ceglie-Loseto	36758	160019	Bari - S. Paolo - Stanic
72006004	Bari	Carbonara-Ceglie-Loseto	37690	160018	Bari - Carbonara-Ceglie-Loseto	35131	160019	Bari - S. Paolo - Stanic
72006006	Bari	Carrassi	35611	160018	Bari - Carbonara-Ceglie-Loseto	41408	160021	Bari - Mola di Bari
72006003	Bari	Picone	27362	160019	Bari - Libertá-Marconi-San Girolamo	32568	160020	Bari - Libertá Marconi
72006008	Bari	Girolamo	59866	160019	Bari - Libertá-Marconi-San Girolamo	62624	160020	Bari - Libertá Marconi
72006009	Bari	Murat-San Nicola	14865	160019	Bari - Libertá-Marconi-San Girolamo	19771	160020	Bari - Libertá Marconi
72006010	Bari	Poggiofranco	13767	160019	Bari - Libertá-Marconi-San Girolamo	15429	160020	Bari - Libertá Marconi
72028	Mola di Bari		25919	160020	Bari - Mola di Bari	25847	160021	Bari - Mola di Bari
72032	Noicattaro		23686	160020	Bari - Mola di Bari	20937	160029	Triggiano
72006005	Bari	Japigia-Torre a Mare	34005	160020	Bari - Mola di Bari	36499	160021	Bari - Mola di Bari
72006007	Bari	Madonnella	16093	160020	Bari - Mola di Bari	18133	160021	Bari - Mola di Bari
72006011	Bari	San Pasquale	20659	160020	Bari - Mola di Bari	23238	160019	Bari - S. Paolo - Stanic
71030	Margherita di Savoia		12585	160021	Barletta	12404	160006	Manfredonia
71045	San Ferdinando di Puglia		14361	160021	Barletta	13840	160006	Manfredonia
71057	Trinitapoli		14448	160021	Barletta	13604	160006	Manfredonia
72007	Barletta		92094	160021	Barletta	89527	160022	Barletta
72005	Andria		95683	160022	Andria	90063	160023	Andria
72013	Canosa di Puglia		31445	160022	Andria	31240	160022	Barletta
72020	Corato		44971	160023	Trani	42750	160024	Trani
72038	Ruvo di Puglia		25741	160023	Trani	24845	160024	Trani
72045	Trani		53139	160023	Trani	50429	160024	Trani
72009	Bisceglie		51718	160024	Molfetta	47408	160025	Molfetta
72029	Molfetta		62546	160024	Molfetta	66839	160025	Molfetta
72011	Bitonto		56929	160025	Bitonto	53772	160026	Bitonto
72022	Giovinazzo		20300	160025	Bitonto	20933	160026	Bitonto
72033	Palo del Colle		20852	160025	Bitonto	18106	160026	Bitonto
72043	Terlizzi		27532	160025	Bitonto	26433	160026	Bitonto
72004	Altamura		64167	160026	Altamura	57874	160027	Altamura
72023	Gravina in Puglia		42154	160026	Altamura	39261	160027	Altamura
72026	Minervino Murge		10213	160026	Altamura	10982	160023	Andria
72034	Poggiorsini		1517	160026	Altamura	1478	160027	Altamura
72042	Spinazzola		7362	160026	Altamura	7817	160023	Andria

## XIV LEGISLATURA - DISEGNI DI LEGGE E RELAZIONI - DOCUMENTI

Camera dei Deputati - aree amministrative dei collegi uninominali 2005

codice comune / area sub comunale	nome comune	nome area sub comunale	popolazione censimento 2001	codice collegio camera 2005	denominazione Commissione Collegio camera 2005	popolazione censimento 1991	codice collegio camera 1993	nome collegio camera 1993
72002	Adelfia		16245	160027	Modugno	14779	160028	Modugno
72008	Binetto		1934	160027	Modugno	1629	160028	Modugno
72010	Biteito		10153	160027	Modugno	9370	160028	Modugno
72012	Bitrutto		9827	160027	Modugno	8689	160028	Modugno
72016	Cassano delle Murge		11958	160027	Modugno	10460	160029	Triggiano
72024	Grumo Appula		12431	160027	Modugno	12029	160028	Modugno
72027	Modugno		35980	160027	Modugno	37056	160028	Modugno
72040	Sannicandro di Bari		9369	160027	Modugno	8722	160028	Modugno
72044	Toritto		8916	160027	Modugno	8331	160028	Modugno
72048	Valenzano		17164	160027	Modugno	15628	160028	Modugno
72001	Acquaviva delle Fonti		21613	160028	Triggiano	21229	160029	Triggiano
72014	Capurso		14376	160028	Triggiano	13470	160029	Triggiano
72015	Casamassima		16734	160028	Triggiano	14054	160029	Triggiano
72018	Cellamare		4683	160028	Triggiano	3016	160029	Triggiano
72038	Sammichele di Bari		6965	160028	Triggiano	7207	160029	Triggiano
72041	Santeramo in Colle		26050	160028	Triggiano	24435	160027	Altamura
72046	Triggiano		26312	160028	Triggiano	24898	160029	Triggiano
72047	Turi		11319	160028	Triggiano	10801	160029	Triggiano
72017	Castellana Grotte		18276	160029	Putignano	17585	160030	Putignano
72019	Conversano		24071	160029	Putignano	22641	160030	Putignano
72021	Gioia del Colle		27655	160029	Putignano	26290	160030	Putignano
72035	Polignano a Mare		16367	160029	Putignano	15849	160030	Putignano
72036	Putignano		28176	160029	Putignano	26992	160030	Putignano
72037	Rutigliano		17559	160029	Putignano	16378	160030	Putignano
72003	Alberobello		10859	160030	Monopoli	10655	160031	Monopoli
72025	Locorotondo		13928	160030	Monopoli	13418	160031	Monopoli
72030	Monopoli		46708	160030	Monopoli	46733	160031	Monopoli
72031	Noci		19564	160030	Monopoli	19176	160031	Monopoli
74007	Fasano		38667	160030	Monopoli	38782	160031	Monopoli
74001	Brindisi		89081	160031	Brindisi	95383	160032	Brindisi
74004	Cellino San Marco		6818	160031	Brindisi	7367	160033	Mesagne
74016	San Pietro Vernotico		15004	160031	Brindisi	15469	160032	Brindisi
74018	Torchiarolo		5127	160031	Brindisi	5391	160032	Brindisi
74006	Erchie		8740	160032	Mesagne	8821	160033	Mesagne

## Camera dei Deputati - aree amministrative dei collegi uninominali 2005

codice comune / area sub comunale	nome comune	nome area sub comunale	popolazione censimento 2001	codice collegio camera 2005	denominazione Commissione Collegio camera 2005	popolazione censimento 1991	codice collegio camera 1993	nome collegio camera 1993
74009	Latiano		15371	160032	Mesagne	15992	160033	Mesagne
74010	Mesagne		27587	160032	Mesagne	30267	160033	Mesagne
74011	Oria		15209	160032	Mesagne	15089	160033	Mesagne
74013	San Donaci		7117	160032	Mesagne	7425	160033	Mesagne
74015	San Pancrazio Salentino		10551	160032	Mesagne	10624	160033	Mesagne
74017	San Vito dei Normanni		20070	160032	Mesagne	20483	160033	Mesagne
74019	Torre Santa Susanna		10614	160032	Mesagne	11137	160033	Mesagne
74002	Carovigno		14960	160033	Francavilla Fontana	14586	160034	Francavilla Fontana
74003	Ceglie Messapica		21370	160033	Francavilla Fontana	20805	160034	Francavilla Fontana
74005	Cisternino		12078	160033	Francavilla Fontana	11951	160034	Francavilla Fontana
74008	Francavilla Fontana		36274	160033	Francavilla Fontana	33995	160034	Francavilla Fontana
74012	Ostuni		32901	160033	Francavilla Fontana	33551	160034	Francavilla Fontana
74014	San Michele Salentino		6248	160033	Francavilla Fontana	6333	160034	Francavilla Fontana
74020	Villa Castell		8635	160033	Francavilla Fontana	8263	160034	Francavilla Fontana

## XIV LEGISLATURA - DISEGNI DI LEGGE E RELAZIONI - DOCUMENTI

Camera dei Deputati - aree amministrative dei collegi uninominali 2005

codice comune / area sub comunale	nome comune	nome area sub comunale	popolazione censimento 2001	codice collegio camera 2005	denominazione Commissione Collegio camera 2005	popolazione censimento 1991	codice collegio camera 1993	nome collegio camera 1993
<b>Circoscrizione XXII Basilicata</b>								
76001	Abriola		1808	170001	Potenza	2061	170001	Potenza
76003	Albano di Lucania		1612	170001	Potenza	1882	170001	Potenza
76004	Anzi		1949	170001	Potenza	2158	170001	Potenza
76007	Avigliano		12025	170001	Potenza	11761	170001	Potenza
76008	Balvano		2007	170001	Potenza	2296	170001	Potenza
76010	Baragiano		2751	170001	Potenza	2716	170001	Potenza
76014	Birindisi Montagna		905	170001	Potenza	949	170001	Potenza
76017	Campomaggiore		980	170001	Potenza	1109	170001	Potenza
76024	Castelmezzano		970	170001	Potenza	1063	170001	Potenza
76059	Picerno		6186	170001	Potenza	5976	170001	Potenza
76061	Pietrapertosa		1312	170001	Potenza	1447	170001	Potenza
76062	Pignola		5483	170001	Potenza	4681	170001	Potenza
76063	Potenza		69060	170001	Potenza	65714	170001	Potenza
76071	Ruoti		3687	170001	Potenza	3777	170001	Potenza
76073	San Chirico Nuovo		1632	170001	Potenza	1801	170001	Potenza
76079	Sant'Angelo le Fratte		1472	170001	Potenza	1656	170001	Potenza
76084	Savoia di Lucania		1236	170001	Potenza	1351	170001	Potenza
76089	Tito		6387	170001	Potenza	5722	170001	Potenza
76090	Tolve		3620	170001	Potenza	3766	170001	Potenza
76093	Trivigno		794	170001	Potenza	868	170001	Potenza
76094	Vaglio Basilicata		2217	170001	Potenza	2320	170001	Potenza
76096	Vetri di Potenza		3096	170001	Potenza	3255	170001	Potenza
76002	Acerenza		3010	170002	Melfi	3043	170002	Melfi
76006	Atella		3726	170002	Melfi	3519	170002	Melfi
76009	Banzi		1514	170002	Melfi	1903	170002	Melfi
76011	Barile		3229	170002	Melfi	3262	170002	Melfi
76012	Bella		5440	170002	Melfi	5789	170001	Potenza
76018	Cancellara		1598	170002	Melfi	1715	170002	Melfi
76021	Castelgrande		1231	170002	Melfi	1358	170002	Melfi
76032	Filiano		3298	170002	Melfi	3318	170002	Melfi
76033	Forenza		2546	170002	Melfi	2807	170002	Melfi
76036	Genzano di Lucania		6115	170002	Melfi	6330	170002	Melfi
76043	Lavello		13247	170002	Melfi	13215	170002	Melfi

## XIV LEGISLATURA - DISEGNI DI LEGGE E RELAZIONI - DOCUMENTI

Camera dei Deputati - aree amministrative dei collegi uninominali 2005

codice comune / area sub comunale	nome comune	nome area sub comunale	popolazione censimento 2001	codice collegio camera 2005	denominazione Commissione Collegio camera 2005	popolazione censimento 1991	codice collegio camera 1993	nome collegio camera 1993
76047	Maschito		1864	170002	Melfi	1951	170002	Melfi
76048	Melfi		16110	170002	Melfi	15757	170002	Melfi
76051	Montemilione		2000	170002	Melfi	2122	170002	Melfi
76053	Muro Lucano		6110	170002	Melfi	6380	170002	Melfi
76056	Oppido Lucano		3968	170002	Melfi	4004	170002	Melfi
76057	Palazzo San Gervasio		5184	170002	Melfi	6138	170002	Melfi
76058	Pescopagano		2147	170002	Melfi	2392	170002	Melfi
76060	Pietragalla		4534	170002	Melfi	4633	170002	Melfi
76064	Rapolla		4648	170002	Melfi	4447	170002	Melfi
76065	Rapone		1203	170002	Melfi	1336	170002	Melfi
76066	Rionero in Vulture		13441	170002	Melfi	13201	170002	Melfi
76067	Ripacandida		1767	170002	Melfi	2072	170002	Melfi
76072	Ruvo del Monte		1262	170002	Melfi	1453	170002	Melfi
76076	San Fele		3832	170002	Melfi	4186	170002	Melfi
76095	Venosa		12148	170002	Melfi	11905	170002	Melfi
76099	Ginestra		726	170002	Melfi	783	170002	Melfi
77001	Accettura		2436	170003	Matera	2740	170003	Matera
77004	Calciano		893	170003	Matera	1049	170003	Matera
77008	Ferrandina		9358	170003	Matera	9427	170003	Matera
77009	Garuso		1193	170003	Matera	1270	170003	Matera
77011	Grassano		5792	170003	Matera	6065	170003	Matera
77012	Grottole		2607	170003	Matera	3006	170003	Matera
77013	Irsina		5732	170003	Matera	6558	170003	Matera
77014	Matera		57785	170003	Matera	54919	170003	Matera
77015	Miglionico		2630	170003	Matera	2718	170003	Matera
77017	Montescaglioso		10121	170003	Matera	10104	170003	Matera
77019	Oliveto Lucano		567	170003	Matera	762	170003	Matera
77022	Pomarico		4482	170003	Matera	5016	170003	Matera
77024	Salandra		3109	170003	Matera	3363	170003	Matera
77026	San Mauro Forte		2306	170003	Matera	3025	170003	Matera
77028	Triciano		6318	170003	Matera	7017	170003	Matera
76016	Calvera		564	170004	Pisticci	662	170004	Pisticci
76019	Carbone		853	170004	Pisticci	1171	170004	Pisticci
76020	San Paolo Albanese		416	170004	Pisticci	529	170004	Pisticci

## XIV LEGISLATURA - DISEGNI DI LEGGE E RELAZIONI - DOCUMENTI

Camera dei Deputati - aree amministrative dei collegi uninominali 2005

codice comune / area sub comunale	nome comune	nome area sub comunale	popolazione censimento 2001	codice collegio camera 2005	denominazione Commissione Collegio camera 2005	popolazione censimento 1991	codice collegio camera 1993	nome collegio camera 1993
76026	Castronuovo di Sant'Andrea		1439	170004	Pisticci	1691	170004	Pisticci
76027	Cersosimo		847	170004	Pisticci	882	170004	Pisticci
76028	Chiaromonte		2148	170004	Pisticci	2410	170004	Pisticci
76031	Fardella		765	170004	Pisticci	857	170004	Pisticci
76034	FrancaVilla in Simi		4367	170004	Pisticci	4044	170004	Pisticci
76055	Noepoli		1189	170004	Pisticci	1348	170004	Pisticci
76075	San Costantino Albanese		884	170004	Pisticci	1077	170004	Pisticci
76078	San Severino Lucano		1923	170004	Pisticci	2224	170004	Pisticci
76085	Senise		7182	170004	Pisticci	7316	170004	Pisticci
76087	Teana		750	170004	Pisticci	874	170004	Pisticci
76088	Terranova di Pollino		1534	170004	Pisticci	1815	170004	Pisticci
77002	Aliano		1284	170004	Pisticci	1495	170004	Pisticci
77003	Bernalda		11958	170004	Pisticci	12037	170004	Pisticci
77005	Cirigliano		445	170004	Pisticci	532	170004	Pisticci
77006	Colobraro		1535	170004	Pisticci	1756	170004	Pisticci
77007	Craco		796	170004	Pisticci	971	170004	Pisticci
77010	Gorgoglione		1179	170004	Pisticci	1395	170004	Pisticci
77016	Montalbano Jonico		7991	170004	Pisticci	8688	170004	Pisticci
77018	Nova Siri		6418	170004	Pisticci	5922	170004	Pisticci
77020	Pisticci		17811	170004	Pisticci	18311	170004	Pisticci
77021	Policoro		15096	170004	Pisticci	14551	170004	Pisticci
77023	Rotondella		3233	170004	Pisticci	3712	170004	Pisticci
77025	San Giorgio Lucano		1510	170004	Pisticci	1820	170004	Pisticci
77027	Stigliano		5616	170004	Pisticci	6576	170004	Pisticci
77029	Tursi		5510	170004	Pisticci	6003	170004	Pisticci
77030	Valsinni		1797	170004	Pisticci	1965	170004	Pisticci
77031	Scanzano Jonico		6711	170004	Pisticci	6210	170004	Pisticci
76005	Armento		800	170005	Lauria	946	170005	Lauria
76013	Brienza		4067	170005	Lauria	4144	170005	Lauria
76015	Calvello		2212	170005	Lauria	2362	170005	Lauria
76022	Castelluccio Inferiore		2344	170005	Lauria	2617	170005	Lauria
76023	Castelluccio Superiore		987	170005	Lauria	1142	170005	Lauria
76025	Castelsaraceno		1730	170005	Lauria	2020	170005	Lauria
76029	Corleto Perticara		3018	170005	Lauria	3345	170005	Lauria

## XIV LEGISLATURA - DISEGNI DI LEGGE E RELAZIONI - DOCUMENTI

## Camera dei Deputati - aree amministrative dei collegi uninominali 2005

codice comune / area sub comunale	nome comune	nome area sub comunale	popolazione censimento 2001	codice collegio camera 2005	denominazione Commissione Collegio camera 2005	popolazione censimento 1991	codice collegio camera 1993	nome collegio camera 1993
76030	Episcopia		1625	170005	Lauria	1735	170005	Lauria
76035	Galicchio		1018	170005	Lauria	1130	170005	Lauria
76037	Grunento Nova		1839	170005	Lauria	1956	170005	Lauria
76038	Guardia Perticara		758	170005	Lauria	817	170005	Lauria
76039	Lagonegro		6146	170005	Lauria	6260	170005	Lauria
76040	Latronico		5279	170005	Lauria	5507	170005	Lauria
76041	Laurenzana		2250	170005	Lauria	2640	170005	Lauria
76042	Lauria		13801	170005	Lauria	13752	170005	Lauria
76044	Maratea		5261	170005	Lauria	5261	170005	Lauria
76045	Marsico Nuovo		5134	170005	Lauria	5610	170005	Lauria
76046	Marsicovetere		4703	170005	Lauria	4098	170005	Lauria
76049	Missanello		604	170005	Lauria	713	170005	Lauria
76050	Moliterno		4592	170005	Lauria	5033	170005	Lauria
76052	Montenero		1555	170005	Lauria	1648	170005	Lauria
76054	Nemoli		1561	170005	Lauria	1598	170005	Lauria
76068	Rivello		3010	170005	Lauria	3153	170005	Lauria
76069	Rocanova		1759	170005	Lauria	2023	170005	Lauria
76070	Rotonda		3888	170005	Lauria	4011	170005	Lauria
76074	San Chirico Raparo		1304	170005	Lauria	1695	170005	Lauria
76077	San Martino d'Agri		969	170005	Lauria	1243	170005	Lauria
76080	San'Arcangelo		6637	170005	Lauria	7270	170005	Lauria
76081	Sarconi		1351	170005	Lauria	1307	170005	Lauria
76082	Sasso di Castalda		871	170005	Lauria	1115	170005	Lauria
76083	Satriano di Lucania		2353	170005	Lauria	2424	170005	Lauria
76086	Spinoso		1778	170005	Lauria	1852	170005	Lauria
76091	Tramutola		3251	170005	Lauria	3244	170005	Lauria
76092	Trecchina		2404	170005	Lauria	2508	170005	Lauria
76097	Viggianello		3500	170005	Lauria	3985	170005	Lauria
76098	Viggiano		3208	170005	Lauria	3161	170005	Lauria
76100	Paterno		3994	170005	Lauria	4170	170005	Lauria



## XIV LEGISLATURA - DISEGNI DI LEGGE E RELAZIONI - DOCUMENTI

Camera dei Deputati - aree amministrative dei collegi uninominali 2005

codice comune / area sub comunale	nome comune	nome area sub comunale	popolazione censimento 2001	codice collegio camera 2005	denominazione Commissione Collegio camera 2005	popolazione censimento 1991	codice collegio camera 1993	nome collegio camera 1993
<b>Circoscrizione XXIII Calabria</b>								
78002	Acquappesa		2068	180001	Paola	2133	180001	Paola
78005	Àieta		892	180001	Paola	1028	180001	Paola
78010	Amantea		13268	180001	Paola	11913	180001	Paola
78013	Belmonte Calabro		3022	180001	Paola	3125	180001	Paola
78015	Belvedere Marittimo		8881	180001	Paola	8914	180001	Paola
78019	Bonifati		3402	180001	Paola	3540	180001	Paola
78020	Buonvicino		2540	180001	Paola	3033	180001	Paola
78040	Cetraro		10333	180001	Paola	10437	180001	Paola
78048	Diamante		5091	180001	Paola	4953	180001	Paola
78052	Falconara Albanese		1416	180001	Paola	1434	180001	Paola
78055	Fiumefreddo Bruzio		3363	180001	Paola	3632	180001	Paola
78058	Fuscaldo		8323	180001	Paola	8261	180001	Paola
78060	Grisolia		2395	180001	Paola	2497	180001	Paola
78061	Guardia Piemontese		1525	180001	Paola	1630	180001	Paola
78067	Longobardi		2340	180001	Paola	2357	180001	Paola
78071	Maierà		1333	180001	Paola	1359	180001	Paola
78088	Orsomarso		1498	180001	Paola	1780	180001	Paola
78091	Paola		17195	180001	Paola	17093	180001	Paola
78101	Prata a Mare		6282	180001	Paola	6134	180001	Paola
78117	Sangineto		1410	180001	Paola	1526	180001	Paola
78122	San Lucido		5906	180001	Paola	5925	180001	Paola
78125	San Nicola Arcella		1393	180001	Paola	1325	180001	Paola
78126	San Pietro in Amantea		611	180001	Paola	731	180001	Paola
78130	Santa Domenica Talao		1314	180001	Paola	1378	180001	Paola
78132	Santa Maria del Cedro		4831	180001	Paola	4674	180001	Paola
78138	Scalea		10027	180001	Paola	8828	180001	Paola
78149	Tortora		5823	180001	Paola	5368	180001	Paola
78153	Verbicaro		3507	180001	Paola	4224	180001	Paola
78001	Acquafredda		1295	180002	Castrovillari	1460	180002	Castrovillari
78009	Altomonte		4494	180002	Castrovillari	4569	180002	Castrovillari
78017	Bisignano		10924	180002	Castrovillari	10304	180002	Castrovillari
78033	Castrovillari		22389	180002	Castrovillari	23249	180002	Castrovillari
78038	Cervicati		1018	180002	Castrovillari	1076	180002	Castrovillari

## XIV LEGISLATURA - DISEGNI DI LEGGE E RELAZIONI - DOCUMENTI

Camera dei Deputati - aree amministrative dei collegi uninominali 2005

codice comune / area sub comunale	nome comune	nome area sub comunale	popolazione censimento 2001	codice collegio camera 2005	denominazione Commissione Collegio camera 2005	popolazione censimento 1991	codice collegio camera 1993	nome collegio camera 1993
78039	Cerzeto		1467	180002	Castrovillari	2245	180002	Castrovillari
78041	Civita		1125	180002	Castrovillari	1291	180002	Castrovillari
78051	Fagnano Castello		4198	180002	Castrovillari	4690	180002	Castrovillari
78054	Firno		2460	180002	Castrovillari	2725	180002	Castrovillari
78057	Frasinetto		2503	180002	Castrovillari	2603	180002	Castrovillari
78063	Laino Borgo		2275	180002	Castrovillari	2439	180002	Castrovillari
78064	Laino Castello		901	180002	Castrovillari	971	180002	Castrovillari
78066	Lattarico		4184	180002	Castrovillari	4160	180002	Castrovillari
78069	Lungro		3145	180002	Castrovillari	3256	180002	Castrovillari
78073	Malvito		2078	180002	Castrovillari	2202	180002	Castrovillari
78080	Mongrassano		1764	180002	Castrovillari	1901	180002	Castrovillari
78083	Morano Calabro		4966	180002	Castrovillari	4995	180002	Castrovillari
78084	Mormanno		3729	180002	Castrovillari	4181	180002	Castrovillari
78085	Mottafollone		1516	180002	Castrovillari	1665	180002	Castrovillari
78092	Papasidero		1019	180002	Castrovillari	1185	180002	Castrovillari
78104	Roggiano Gravina		7739	180002	Castrovillari	8244	180002	Castrovillari
78109	Rota Greca		1293	180002	Castrovillari	1476	180002	Castrovillari
78111	San Basile		1285	180002	Castrovillari	1473	180002	Castrovillari
78112	San Benedetto Uilano		1649	180002	Castrovillari	1807	180002	Castrovillari
78115	San Donato di Ninea		1778	180002	Castrovillari	2220	180002	Castrovillari
78123	San Marco Argentano		7635	180002	Castrovillari	8244	180002	Castrovillari
78124	San Martino di Finita		1294	180002	Castrovillari	1317	180002	Castrovillari
78128	San Sosti		2299	180002	Castrovillari	2463	180002	Castrovillari
78129	Santa Caterina Albanese		1383	180002	Castrovillari	1607	180002	Castrovillari
78131	San'Agata di Esaro		2223	180002	Castrovillari	2513	180002	Castrovillari
78136	Saracena		4309	180002	Castrovillari	4522	180002	Castrovillari
78145	Tarsia		2383	180002	Castrovillari	3027	180002	Castrovillari
78148	Torano Castello		4915	180002	Castrovillari	4757	180002	Castrovillari
78006	Albidona		1764	180003	Corigliano Calabro	2047	180003	Corigliano Calabro
78007	Alessandria del Carretto		745	180003	Corigliano Calabro	1026	180003	Corigliano Calabro
78011	Amendolara		3147	180003	Corigliano Calabro	3190	180003	Corigliano Calabro
78024	Canna		869	180003	Corigliano Calabro	1053	180003	Corigliano Calabro
78029	Cassano Allo Ionio		17565	180003	Corigliano Calabro	18564	180003	Corigliano Calabro
78032	Castroregio		480	180003	Corigliano Calabro	631	180003	Corigliano Calabro

## XIV LEGISLATURA - DISEGNI DI LEGGE E RELAZIONI - DOCUMENTI

Camera dei Deputati - aree amministrative dei collegi uninominali 2005

codice comune / area sub comunale	nome comune	nome area sub comunale	popolazione censimento 2001	codice collegio camera 2005	denominazione Commissione Collegio camera 2005	popolazione censimento 1991	codice collegio camera 1993	nome collegio camera 1993
78036	Cerchiera di Calabria		2942	180003	Corigliano Calabro	3106	180003	Corigliano Calabro
78044	Corigliano Calabro		38241	180003	Corigliano Calabro	35615	180003	Corigliano Calabro
78056	FrancaVilla Marittima		3088	180003	Corigliano Calabro	3258	180003	Corigliano Calabro
78082	Montegiordano		2144	180003	Corigliano Calabro	2582	180003	Corigliano Calabro
78086	Nocera		556	180003	Corigliano Calabro	674	180003	Corigliano Calabro
78087	Oriolo		2964	180003	Corigliano Calabro	3212	180003	Corigliano Calabro
78100	Platani		920	180003	Corigliano Calabro	1116	180003	Corigliano Calabro
78103	Rocca Impeniale		3352	180003	Corigliano Calabro	3333	180003	Corigliano Calabro
78107	Roseto Capo Spulico		1759	180003	Corigliano Calabro	1873	180003	Corigliano Calabro
78113	San Cosmo Albanese		702	180003	Corigliano Calabro	780	180003	Corigliano Calabro
78114	San Demetrio Corone		3944	180003	Corigliano Calabro	4413	180003	Corigliano Calabro
78118	San Giorgio Albanese		1709	180003	Corigliano Calabro	1785	180003	Corigliano Calabro
78120	San Lorenzo Bellizzi		904	180003	Corigliano Calabro	896	180003	Corigliano Calabro
78121	San Lorenzo del Vallo		3428	180003	Corigliano Calabro	3612	180003	Corigliano Calabro
78133	Santa Sofia d'Epiro		3131	180003	Corigliano Calabro	3095	180003	Corigliano Calabro
78142	Spezzano Albanese		7036	180003	Corigliano Calabro	7621	180003	Corigliano Calabro
78146	Terranova da Sibari		5216	180003	Corigliano Calabro	5304	180003	Corigliano Calabro
78150	Trebisacce		9023	180003	Corigliano Calabro	8738	180003	Corigliano Calabro
78152	Vaccarizzo Albanese		1326	180003	Corigliano Calabro	1425	180003	Corigliano Calabro
78154	Villapiana		4752	180003	Corigliano Calabro	4487	180003	Corigliano Calabro
78003	Acri		21891	180004	Rossano	22223	180004	Rossano
78018	Bocchigliero		1897	180004	Rossano	3026	180004	Rossano
78021	Calopezzati		1206	180004	Rossano	1525	180004	Rossano
78022	Caloveto		1432	180004	Rossano	1621	180004	Rossano
78023	Campana		2643	180004	Rossano	3244	180004	Rossano
78025	Cariati		8289	180004	Rossano	9221	180004	Rossano
78046	Cropalati		1263	180004	Rossano	1548	180004	Rossano
78047	Crosia		8671	180004	Rossano	8209	180004	Rossano
78068	Longobucco		4351	180004	Rossano	5431	180004	Rossano
78074	Mandatoriccio		3045	180004	Rossano	3344	180004	Rossano
78089	Paludi		1929	180004	Rossano	2005	180004	Rossano
78099	Pietrapaola		1238	180004	Rossano	1488	180004	Rossano
78108	Rossano		35835	180004	Rossano	33694	180004	Rossano
78119	San Giovanni in Fiore		18566	180004	Rossano	18033	180004	Rossano

## XIV LEGISLATURA - DISEGNI DI LEGGE E RELAZIONI - DOCUMENTI

Camera dei Deputati - aree amministrative dei collegi uninominali 2005

codice comune / area sub comunale	nome comune	nome area sub comunale	popolazione censimento 2001	codice collegio camera 2005	denominazione Commissione Collegio camera 2005	popolazione censimento 1991	codice collegio camera 1993	nome collegio camera 1993
78137	Scala Coeli		1393	180004	Rossano	2034	180004	Rossano
78147	Terravecchia		1135	180004	Rossano	1506	180004	Rossano
78012	Aprigliano		2816	180005	Rende	3031	180005	Rende
78028	Casole Bruzio		2480	180005	Rende	2099	180005	Rende
78030	Castiglione Cosentino		3070	180005	Rende	2703	180005	Rende
78031	Castrolibero		10042	180005	Rende	10236	180005	Rende
78034	Celico		3185	180005	Rende	3154	180005	Rende
78037	Cerisano		3238	180005	Rende	3138	180005	Rende
78053	Figline Vegliaturo		1026	180005	Rende	1000	180005	Rende
78065	Lappano		1000	180005	Rende	929	180005	Rende
78070	Luzzi		10455	180005	Rende	11024	180005	Rende
78076	Marano Marchesato		2561	180005	Rende	2210	180005	Rende
78077	Marano Principato		2337	180005	Rende	1656	180005	Rende
78081	Montalto Uffugo		17382	180005	Rende	15093	180005	Rende
78095	Pedace		2136	180005	Rende	2240	180005	Rende
78097	Piane Crati		1397	180005	Rende	1205	180005	Rende
78098	Pietrafitta		1479	180005	Rende	1460	180005	Rende
78102	Rende		34421	180005	Rende	30946	180005	Rende
78106	Rose		4413	180005	Rende	4105	180005	Rende
78110	Rovito		2817	180005	Rende	2435	180005	Rende
78116	San Fili		2568	180005	Rende	2463	180005	Rende
78127	San Pietro in Guarano		3712	180005	Rende	3790	180005	Rende
78135	San Vincenzo la Costa		2034	180005	Rende	2021	180005	Rende
78141	Serra Pedace		1045	180005	Rende	976	180005	Rende
78143	Spezzano della Sila		4851	180005	Rende	5110	180005	Rende
78144	Spezzano Piccolo		2034	180005	Rende	1904	180005	Rende
78151	Trenta		2695	180005	Rende	2466	180005	Rende
78155	Zumpano		1860	180005	Rende	1611	180005	Rende
78004	Aiello Calabro		2446	180006	Cosenza	3079	180006	Cosenza
78008	Attilia		775	180006	Cosenza	805	180006	Cosenza
78014	Belisio		930	180006	Cosenza	901	180006	Cosenza
78016	Bianchi		1543	180006	Cosenza	1629	180006	Cosenza
78026	Carolei		3543	180006	Cosenza	3536	180006	Cosenza
78027	Carpanzano		378	180006	Cosenza	522	180006	Cosenza

## XIV LEGISLATURA - DISEGNI DI LEGGE E RELAZIONI - DOCUMENTI

Camera dei Deputati - aree amministrative dei collegi uninominali 2005

codice comune / area sub comunale	nome comune	nome area sub comunale	popolazione censimento 2001	codice collegio camera 2005	denominazione Commissione Collegio camera 2005	popolazione censimento 1991	codice collegio camera 1993	nome collegio camera 1993
78035	Cellara		526	180006	Cosenza	551	180006	Cosenza
78042	Cieto		1389	180006	Cosenza	1469	180001	Paola
78043	Colosimi		1416	180006	Cosenza	1507	180006	Cosenza
78045	Cosenza		72998	180006	Cosenza	86664	180006	Cosenza
78049	Dipignano		4192	180006	Cosenza	3665	180006	Cosenza
78050	Domenico		926	180006	Cosenza	1006	180006	Cosenza
78059	Grimaldi		1870	180006	Cosenza	2055	180006	Cosenza
78062	Lago		3096	180006	Cosenza	3401	180006	Cosenza
78072	Malito		896	180006	Cosenza	936	180006	Cosenza
78075	Mangone		1730	180006	Cosenza	1705	180006	Cosenza
78078	Marzi		1018	180006	Cosenza	966	180006	Cosenza
78079	Mendicino		8084	180006	Cosenza	6418	180005	Rende
78090	Panettieri		375	180006	Cosenza	400	180006	Cosenza
78093	Parenti		2328	180006	Cosenza	2244	180006	Cosenza
78094	Paterno Calabro		1363	180006	Cosenza	1456	180006	Cosenza
78096	Pedvigliano		983	180006	Cosenza	1054	180006	Cosenza
78105	Rogliano		5892	180006	Cosenza	5819	180006	Cosenza
78134	Santo Stefano di Rogliano		1412	180006	Cosenza	1294	180006	Cosenza
78139	Scigliano		1601	180006	Cosenza	1876	180006	Cosenza
78140	Serra d'Aiello		878	180006	Cosenza	1076	180001	Paola
79033	Conflenti		1681	180007	Lamezia Terme	1877	180007	Lamezia Terme
79034	Cortale		2436	180007	Lamezia Terme	2898	180007	Lamezia Terme
79039	Curinga		6648	180007	Lamezia Terme	6824	180007	Lamezia Terme
79043	Decollatura		3489	180007	Lamezia Terme	3617	180007	Lamezia Terme
79047	Falerna		3602	180007	Lamezia Terme	3504	180007	Lamezia Terme
79048	Ferleto Antico		2114	180007	Lamezia Terme	2280	180007	Lamezia Terme
79060	Gizzeria		3633	180007	Lamezia Terme	3560	180007	Lamezia Terme
79065	Jacurso		839	180007	Lamezia Terme	924	180007	Lamezia Terme
79069	Maida		4337	180007	Lamezia Terme	4474	180007	Lamezia Terme
79073	Martirano		1036	180007	Lamezia Terme	1196	180007	Lamezia Terme
79074	Martirano Lombardo		1402	180007	Lamezia Terme	1641	180007	Lamezia Terme
79083	Motta Santa Lucia		848	180007	Lamezia Terme	968	180007	Lamezia Terme
79087	Nocera Terinese		4706	180007	Lamezia Terme	5005	180007	Lamezia Terme
79096	Pianopoli		2315	180007	Lamezia Terme	2213	180007	Lamezia Terme

## XIV LEGISLATURA - DISEGNI DI LEGGE E RELAZIONI - DOCUMENTI

Camera dei Deputati - aree amministrative dei collegi uninominali 2005

codice comune / area sub comunale	nome comune	nome area sub comunale	popolazione censimento 2001	codice collegio camera 2005	denominazione Commissione Collegio camera 2005	popolazione censimento 1991	codice collegio camera 1993	nome collegio camera 1993
79099	Platania		2423	180007	Lamezia Terme	3016	180007	Lamezia Terme
79110	San Mango d'Aquino		1877	180007	Lamezia Terme	2120	180007	Lamezia Terme
79114	San Pietro a Maida		4282	180007	Lamezia Terme	4315	180007	Lamezia Terme
79138	Soveria Mannelli		3511	180007	Lamezia Terme	3613	180007	Lamezia Terme
79160	Lamezia Terme		70501	180007	Lamezia Terme	70114	180007	Lamezia Terme
79003	Amaroni		2007	180008	Catanzaro	2533	180008	Catanzaro
79011	Borgia		7049	180008	Catanzaro	6568	180008	Catanzaro
79017	Caraffa di Catanzaro		2084	180008	Catanzaro	2189	180008	Catanzaro
79023	Catanzaro		95251	180008	Catanzaro	96614	180008	Catanzaro
79059	Girifalco		6452	180008	Catanzaro	7260	180008	Catanzaro
79108	San Floro		594	180008	Catanzaro	643	180008	Catanzaro
79133	Simeri Crichi		3836	180008	Catanzaro	3354	180008	Catanzaro
79139	Soveria Simeri		1632	180008	Catanzaro	1729	180008	Catanzaro
79142	Squillace		3189	180008	Catanzaro	3144	180008	Catanzaro
79143	Stalètti		2264	180008	Catanzaro	2429	180008	Catanzaro
79002	Albi		1105	180009	Isola di Capo Rizzuto	1192	180009	Isola di Capo Rizzuto
79004	Amato		874	180009	Isola di Capo Rizzuto	1039	180009	Isola di Capo Rizzuto
79005	Andali		954	180009	Isola di Capo Rizzuto	1173	180009	Isola di Capo Rizzuto
79009	Belcastro		1400	180009	Isola di Capo Rizzuto	1648	180009	Isola di Capo Rizzuto
79012	Botricello		4586	180009	Isola di Capo Rizzuto	5010	180009	Isola di Capo Rizzuto
79020	Carlopoli		1787	180009	Isola di Capo Rizzuto	1907	180009	Isola di Capo Rizzuto
79027	Cerva		1342	180009	Isola di Capo Rizzuto	1408	180009	Isola di Capo Rizzuto
79030	Cicala		1033	180009	Isola di Capo Rizzuto	1078	180009	Isola di Capo Rizzuto
79036	Cropani		3286	180009	Isola di Capo Rizzuto	3659	180009	Isola di Capo Rizzuto
79052	Fossato Serralta		660	180009	Isola di Capo Rizzuto	607	180009	Isola di Capo Rizzuto
79058	Gimigliano		3612	180009	Isola di Capo Rizzuto	3989	180009	Isola di Capo Rizzuto
79068	Magliano		1318	180009	Isola di Capo Rizzuto	1358	180009	Isola di Capo Rizzuto
79071	Marcedusa		556	180009	Isola di Capo Rizzuto	727	180009	Isola di Capo Rizzuto
79072	Marcellinara		2198	180009	Isola di Capo Rizzuto	1986	180009	Isola di Capo Rizzuto
79077	Migliarina		912	180009	Isola di Capo Rizzuto	1096	180009	Isola di Capo Rizzuto
79092	Pentone		2197	180009	Isola di Capo Rizzuto	2244	180009	Isola di Capo Rizzuto
79095	Petronà		3010	180009	Isola di Capo Rizzuto	3310	180009	Isola di Capo Rizzuto
79115	San Pietro Apostolo		1925	180009	Isola di Capo Rizzuto	1959	180009	Isola di Capo Rizzuto
79126	Sella		596	180009	Isola di Capo Rizzuto	682	180009	Isola di Capo Rizzuto

## XIV LEGISLATURA - DISEGNI DI LEGGE E RELAZIONI - DOCUMENTI

Camera dei Deputati - aree amministrative dei collegi uninominali 2005

codice comune / area sub comunale	nome comune	nome area sub comunale	popolazione censimento 2001	codice collegio camera 2005	denominazione Commissione Collegio camera 2005	popolazione censimento 1991	codice collegio camera 1993	nome collegio camera 1993
79127	Sella Marina		5764	180009	Isola di Capo Rizzuto	5466	180009	Isola di Capo Rizzuto
79129	Serrastretta		3588	180009	Isola di Capo Rizzuto	3838	180009	Isola di Capo Rizzuto
79130	Sersale		5166	180009	Isola di Capo Rizzuto	5226	180009	Isola di Capo Rizzuto
79131	Settignano		2319	180009	Isola di Capo Rizzuto	2299	180009	Isola di Capo Rizzuto
79134	Sorbo San Basile		932	180009	Isola di Capo Rizzuto	1073	180009	Isola di Capo Rizzuto
79146	Taverna		2668	180009	Isola di Capo Rizzuto	2696	180009	Isola di Capo Rizzuto
79147	Tiriolo		4073	180009	Isola di Capo Rizzuto	4186	180009	Isola di Capo Rizzuto
79157	Zagarise		1889	180009	Isola di Capo Rizzuto	2037	180009	Isola di Capo Rizzuto
101009	Cotronei		5500	180009	Isola di Capo Rizzuto	5331	180009	Isola di Capo Rizzuto
101012	Cutro		10829	180009	Isola di Capo Rizzuto	11431	180009	Isola di Capo Rizzuto
101013	Isola di Capo Rizzuto		14233	180009	Isola di Capo Rizzuto	12315	180009	Isola di Capo Rizzuto
101015	Mesoraca		7125	180009	Isola di Capo Rizzuto	7510	180009	Isola di Capo Rizzuto
101017	Peilila Policastro		9594	180009	Isola di Capo Rizzuto	10473	180009	Isola di Capo Rizzuto
101018	Roccabernarda		3385	180009	Isola di Capo Rizzuto	3874	180009	Isola di Capo Rizzuto
101020	San Mauro Marchesato		2415	180009	Isola di Capo Rizzuto	2648	180009	Isola di Capo Rizzuto
101022	Santa Severina		2327	180009	Isola di Capo Rizzuto	2578	180009	Isola di Capo Rizzuto
101024	Scandale		3177	180009	Isola di Capo Rizzuto	3558	180009	Isola di Capo Rizzuto
101001	Belvedere di Spinello		2470	180010	Crotone	2935	180010	Crotone
101002	Caccari		1780	180010	Crotone	1851	180010	Crotone
101003	Carizzi		868	180010	Crotone	1327	180010	Crotone
101004	Casabona		3160	180010	Crotone	3733	180010	Crotone
101005	Castelsilano		1273	180010	Crotone	1400	180010	Crotone
101006	Cerenza		1371	180010	Crotone	1328	180010	Crotone
101007	Cirò		3614	180010	Crotone	5264	180010	Crotone
101008	Cirò Marina		13987	180010	Crotone	14113	180010	Crotone
101010	Crotone		60010	180010	Crotone	59001	180010	Crotone
101011	Crucoli		3377	180010	Crotone	3936	180010	Crotone
101014	Melissa		3245	180010	Crotone	4683	180010	Crotone
101016	Pallagorio		1627	180010	Crotone	1859	180010	Crotone
101019	Rocca di Neto		5614	180010	Crotone	5499	180010	Crotone
101021	San Nicola dell'Alto		1105	180010	Crotone	1426	180010	Crotone
101023	Savelli		1583	180010	Crotone	1920	180010	Crotone
101025	Strongoli		6107	180010	Crotone	6424	180010	Crotone
101026	Umbriatico		973	180010	Crotone	1302	180010	Crotone

## XIV LEGISLATURA - DISEGNI DI LEGGE E RELAZIONI - DOCUMENTI

Camera dei Deputati - aree amministrative dei collegi uninominali 2005

codice comune / area sub comunale	nome comune	nome area sub comunale	popolazione censimento 2001	codice collegio camera 2005	denominazione Commissione Collegio camera 2005	popolazione censimento 1991	codice collegio camera 1993	nome collegio camera 1993
101027	Verzino		2373	180010	Crotone	2690	180010	Crotone
102001	Acquaro		3046	180011	Vibo Valentia	3293	180011	Vibo Valentia
102003	Briatico		4106	180011	Vibo Valentia	4333	180011	Vibo Valentia
102006	Cessaniti		3647	180011	Vibo Valentia	4079	180011	Vibo Valentia
102008	Dinami		3544	180011	Vibo Valentia	3245	180011	Vibo Valentia
102009	Drapia		2193	180011	Vibo Valentia	2444	180011	Vibo Valentia
102012	Filandari		1839	180011	Vibo Valentia	1703	180011	Vibo Valentia
102015	Francica		1670	180011	Vibo Valentia	1852	180011	Vibo Valentia
102017	Jonadi		2662	180011	Vibo Valentia	1861	180011	Vibo Valentia
102018	Joppolo		2274	180011	Vibo Valentia	2462	180011	Vibo Valentia
102019	Limbadi		3630	180011	Vibo Valentia	3627	180011	Vibo Valentia
102020	Maierato		2256	180011	Vibo Valentia	3111	180011	Vibo Valentia
102021	Mileto		7157	180011	Vibo Valentia	7492	180011	Vibo Valentia
102025	Nicotera		6778	180011	Vibo Valentia	6913	180011	Vibo Valentia
102026	Parghelia		1377	180011	Vibo Valentia	1385	180011	Vibo Valentia
102027	Pizzo		8602	180011	Vibo Valentia	8512	180011	Vibo Valentia
102030	Ricadi		4429	180011	Vibo Valentia	4169	180011	Vibo Valentia
102031	Rombiolo		4730	180011	Vibo Valentia	4830	180011	Vibo Valentia
102032	San Calogero		4649	180011	Vibo Valentia	4777	180011	Vibo Valentia
102033	San Costantino Calabro		2308	180011	Vibo Valentia	2427	180011	Vibo Valentia
102034	San Gregorio d'Ippona		2338	180011	Vibo Valentia	2438	180011	Vibo Valentia
102036	Sant'Onofrio		3238	180011	Vibo Valentia	3955	180011	Vibo Valentia
102042	Spilinga		1609	180011	Vibo Valentia	1615	180011	Vibo Valentia
102043	Stefanaconi		2497	180011	Vibo Valentia	2395	180011	Vibo Valentia
102044	Tropea		6836	180011	Vibo Valentia	6869	180011	Vibo Valentia
102047	Vibo Valentia		33957	180011	Vibo Valentia	34836	180011	Vibo Valentia
102048	Zaccanopoli		888	180011	Vibo Valentia	946	180011	Vibo Valentia
102049	Zambrone		1743	180011	Vibo Valentia	1768	180011	Vibo Valentia
102050	Zungri		2182	180011	Vibo Valentia	2188	180011	Vibo Valentia
79007	Argusto		568	180012	Soverato	613	180012	Soverato
79008	Badolato		3436	180012	Soverato	3552	180012	Soverato
79018	Cardinale		2613	180012	Soverato	3382	180012	Soverato
79024	Cenadi		649	180012	Soverato	771	180012	Soverato
79025	Centrache		494	180012	Soverato	692	180012	Soverato



## XIV LEGISLATURA - DISEGNI DI LEGGE E RELAZIONI - DOCUMENTI

Camera dei Deputati - aree amministrative dei collegi uninominali 2005

codice comune / area sub comunale	nome comune	nome area sub comunale	popolazione censimento 2001	codice collegio camera 2005	denominazione Commissione Collegio camera 2005	popolazione censimento 1991	codice collegio camera 1993	nome collegio camera 1993
79029	Chiaravalle Centrale		7120	180012	Soverato	7711	180012	Soverato
79042	Davoli		5238	180012	Soverato	4954	180012	Soverato
79055	Gagliato		563	180012	Soverato	651	180012	Soverato
79056	Gasparina		2203	180012	Soverato	3059	180012	Soverato
79061	Guardavalle		5315	180012	Soverato	5613	180012	Soverato
79063	Isca sullo Ionio		1586	180012	Soverato	1708	180012	Soverato
79080	Montauro		1315	180012	Soverato	1446	180012	Soverato
79081	Montepaone		4442	180012	Soverato	4222	180012	Soverato
79088	Olivadi		643	180012	Soverato	829	180012	Soverato
79089	Palermi		1436	180012	Soverato	1452	180012	Soverato
79094	Petizzi		1298	180012	Soverato	1386	180012	Soverato
79116	San Sostene		1134	180012	Soverato	1302	180012	Soverato
79117	Santa Caterina dello Ionio		2280	180012	Soverato	2280	180012	Soverato
79118	Sant'Andrea Apostolo dello Ionio		2329	180012	Soverato	2836	180012	Soverato
79122	San Vito sullo Ionio		2012	180012	Soverato	2570	180012	Soverato
79123	Satriano		3102	180012	Soverato	3044	180012	Soverato
79137	Soverato		10034	180012	Soverato	10454	180012	Soverato
79148	Torre di Ruggiero		1346	180012	Soverato	2030	180012	Soverato
79151	Valleflorita		2434	180012	Soverato	2493	180012	Soverato
102002	Arena		1799	180012	Soverato	2069	180012	Soverato
102004	Brognauro		766	180012	Soverato	833	180012	Soverato
102005	Capistrano		1205	180012	Soverato	1309	180012	Soverato
102007	Dasà		1308	180012	Soverato	1496	180012	Soverato
102010	Fabrizia		2698	180012	Soverato	3026	180012	Soverato
102011	Fiadelfia		6283	180012	Soverato	8099	180012	Soverato
102013	Filogoso		1377	180012	Soverato	1366	180012	Soverato
102014	Francavilla Angitola		2354	180012	Soverato	3018	180012	Soverato
102016	Gerocarne		2498	180012	Soverato	3127	180012	Soverato
102022	Mongiana		881	180012	Soverato	969	180012	Soverato
102023	Monterosso Calabro		2017	180012	Soverato	2227	180012	Soverato
102024	Nardodipace		1477	180012	Soverato	1610	180012	Soverato
102028	Pizzoni		1364	180012	Soverato	1664	180012	Soverato
102029	Polla		1319	180012	Soverato	1512	180012	Soverato
102035	San Nicola da Crissa		1599	180012	Soverato	1887	180012	Soverato

## XIV LEGISLATURA - DISEGNI DI LEGGE E RELAZIONI - DOCUMENTI

Camera dei Deputati - aree amministrative dei collegi uninominali 2005

codice comune / area sub comunale	nome comune	nome area sub comunale	popolazione censimento 2001	codice collegio camera 2005	denominazione Commissione Collegio camera 2005	popolazione censimento 1991	codice collegio camera 1993	nome collegio camera 1993
102037	Serra San Bruno		7068	180012	Soverato	6759	180012	Soverato
102038	Simbario		1082	180012	Soverato	1237	180012	Soverato
102039	Sorianello		1589	180012	Soverato	1654	180012	Soverato
102040	Soriano Calabro		3068	180012	Soverato	3240	180012	Soverato
102041	Spadola		819	180012	Soverato	821	180012	Soverato
102045	Vallelonga		759	180012	Soverato	883	180012	Soverato
102046	Vazzano		1231	180012	Soverato	1309	180012	Soverato
80002	Agnana Calabra		673	180013	Siderno	752	180013	Siderno
80003	Anoia		2378	180013	Siderno	3020	180013	Siderno
80010	Bivongi		1596	180013	Siderno	1776	180013	Siderno
80017	Camiri		736	180013	Siderno	859	180013	Siderno
80019	Candidoni		410	180013	Siderno	497	180013	Siderno
80025	Caulonia		7756	180013	Siderno	8259	180013	Siderno
80027	Cinquefrondi		6461	180013	Siderno	6450	180013	Siderno
80032	Feroleto della Chiesa		1872	180013	Siderno	2018	180013	Siderno
80035	Galatro		2307	180013	Siderno	3032	180013	Siderno
80037	Giffone		2182	180013	Siderno	2420	180013	Siderno
80039	Gioiosa Ionica		7044	180013	Siderno	7071	180013	Siderno
80040	Grotteria		3611	180013	Siderno	4096	180013	Siderno
80042	Laureana di Borrello		5709	180013	Siderno	6442	180013	Siderno
80044	Mammola		3389	180013	Siderno	4039	180013	Siderno
80045	Marina di Gioiosa Ionica		6440	180013	Siderno	6307	180013	Siderno
80046	Maropati		1736	180013	Siderno	1836	180013	Siderno
80047	Martone		597	180013	Siderno	737	180013	Siderno
80052	Monasterace		3426	180013	Siderno	3520	180013	Siderno
80058	Pazzano		799	180013	Siderno	954	180013	Siderno
80059	Placanica		1507	180013	Siderno	1824	180013	Siderno
80061	Polistena		11591	180013	Siderno	11960	180013	Siderno
80064	Riace		1605	180013	Siderno	1694	180013	Siderno
80067	Roccella Ionica		6762	180013	Siderno	7121	180013	Siderno
80071	San Giorgio Morgeto		3384	180013	Siderno	3764	180017	Palmiti
80072	San Giovanni di Gerace		609	180013	Siderno	748	180013	Siderno
80075	San Pietro di Candà		1715	180013	Siderno	1980	180013	Siderno
80087	Serrata		964	180013	Siderno	1183	180013	Siderno

## XIV LEGISLATURA - DISEGNI DI LEGGE E RELAZIONI - DOCUMENTI

Camera dei Deputati - aree amministrative dei collegi uninominali 2005

codice comune / area sub comunale	nome comune	nome area sub comunale	popolazione censimento 2001	codice collegio camera 2005	denominazione Commissione Collegio camera 2005	popolazione censimento 1991	codice collegio camera 1993	nome collegio camera 1993
80088	Siderno		16734	180013	Siderno	16274	180013	Siderno
80091	Stignano		1373	180013	Siderno	1645	180013	Siderno
80092	Stilo		2816	180013	Siderno	3139	180013	Siderno
80001	Africo		3465	180014	Locri	3223	180014	Locri
80004	Antonimina		1442	180014	Locri	1532	180014	Locri
80005	Ardore		4820	180014	Locri	5037	180014	Locri
80006	Bagaladi		1286	180014	Locri	1437	180014	Locri
80008	Benestare		2426	180014	Locri	2462	180014	Locri
80009	Bianco		4047	180014	Locri	3873	180014	Locri
80011	Bova		474	180014	Locri	602	180014	Locri
80012	Bovalino		8358	180014	Locri	8307	180014	Locri
80013	Bova Marina		3967	180014	Locri	4371	180014	Locri
80014	Brancaleone		3882	180014	Locri	4014	180014	Locri
80015	Bruzzano Zeffirio		1401	180014	Locri	1842	180014	Locri
80020	Canolo		957	180014	Locri	1104	180014	Locri
80021	Caraffa del Bianco		622	180014	Locri	808	180014	Locri
80022	Cardeto		2325	180014	Locri	2825	180014	Locri
80023	Careri		2443	180014	Locri	2536	180014	Locri
80024	Casignana		775	180014	Locri	836	180014	Locri
80026	Ciminà		683	180014	Locri	838	180014	Locri
80029	Condofuri		5055	180014	Locri	5461	180014	Locri
80033	Feruzzano		852	180014	Locri	916	180014	Locri
80036	Gerace		2973	180014	Locri	3065	180014	Locri
80043	Locri		12997	180014	Locri	12650	180014	Locri
80050	Melito di Porto Salvo		10506	180014	Locri	10727	180014	Locri
80053	Montebello Ionico		6922	180014	Locri	7521	180014	Locri
80054	Motta San Giovanni		6449	180014	Locri	6592	180014	Locri
80056	Palizzi		2709	180014	Locri	3085	180014	Locri
80060	Plati		3823	180014	Locri	3840	180014	Locri
80062	Portigliola		1343	180014	Locri	1356	180014	Locri
80066	Roccaforte del Greco		802	180014	Locri	1213	180014	Locri
80068	Roghudi		1365	180014	Locri	1530	180014	Locri
80070	Samo		1097	180014	Locri	1198	180014	Locri
80073	San Lorenzo		3357	180014	Locri	3934	180014	Locri

## XIV LEGISLATURA - DISEGNI DI LEGGE E RELAZIONI - DOCUMENTI

Camera dei Deputati - aree amministrative dei collegi uninominali 2005

codice comune / area sub comunale	nome comune	nome area sub comunale	popolazione censimento 2001	codice collegio camera 2005	denominazione Commissione Collegio camera 2005	popolazione censimento 1991	codice collegio camera 1993	nome collegio camera 1993
80074	San Luca		4106	180014	Locri	4413	180014	Locri
80079	Sant'Agata del Bianco		715	180014	Locri	724	180014	Locri
80082	Sant'Illario dello Ionio		1369	180014	Locri	1565	180014	Locri
80090	Staiti		395	180014	Locri	516	180014	Locri
80063001	Reggio di Calabria	Centro Storico	10293	180015	Gebbione-Ferrovieri	12325	180015	Reggio Calabria - Sbarre
80063002	Reggio di Calabria	Zerbi	14124	180015	Gebbione-Ferrovieri	16028	180015	Reggio Calabria - Sbarre
80063003	Reggio di Calabria	Santa Caterina-Vito	10609	180015	Gebbione-Ferrovieri	12065	180015	Reggio Calabria - Sbarre
80063004	Reggio di Calabria	Spirito Santo	17014	180015	Gebbione-Ferrovieri	15733	180015	Reggio Calabria - Sbarre
80063005	Reggio di Calabria	Ferrovieri	19161	180015	Gebbione-Ferrovieri	20468	180015	Reggio Calabria - Sbarre
80063006	Reggio di Calabria	Botteghelle	18836	180015	Gebbione-Ferrovieri	18145	180015	Reggio Calabria - Sbarre
80063007	Reggio di Calabria	Giorgio	15027	180015	Gebbione-Ferrovieri	13406	180015	Reggio Calabria - Sbarre
80063010	Reggio di Calabria	Archi	9247	180015	Gebbione-Ferrovieri	9894	180015	Reggio Calabria - Sbarre
80007	Bagnara Calabria		11230	180016	Reggio Calabria-Villa S. Giovanni	11048	180016	Giovanni
80016	Calanna		1183	180016	Reggio Calabria-Villa S. Giovanni	1446	180016	Giovanni
80018	Campo Calabro		4074	180016	Reggio Calabria-Villa S. Giovanni	3801	180016	Giovanni
80030	Cosoleto		976	180016	Reggio Calabria-Villa S. Giovanni	1154	180016	Giovanni
80031	Dellianuova		3584	180016	Reggio Calabria-Villa S. Giovanni	3718	180016	Giovanni
80034	Fiumara		1201	180016	Reggio Calabria-Villa S. Giovanni	1402	180016	Giovanni
80041	Laganadi		498	180016	Reggio Calabria-Villa S. Giovanni	617	180016	Giovanni
80048	Melicuccà		1079	180016	Reggio Calabria-Villa S. Giovanni	1214	180016	Giovanni
80076	San Procopio		617	180016	Reggio Calabria-Villa S. Giovanni	708	180016	Giovanni
80077	San Roberto		1985	180016	Reggio Calabria-Villa S. Giovanni	2668	180016	Giovanni
80080	Sant'Alessio in Aspromonte		436	180016	Reggio Calabria-Villa S. Giovanni	552	180016	Giovanni
80081	Sant'Eufemia d'Aspromonte		4074	180016	Reggio Calabria-Villa S. Giovanni	4184	180016	Giovanni
80083	Santo Stefano in Aspromonte		1470	180016	Reggio Calabria-Villa S. Giovanni	1472	180016	Giovanni
80085	Scilla		5176	180016	Reggio Calabria-Villa S. Giovanni	5555	180016	Giovanni
80086	Seminara		3352	180016	Reggio Calabria-Villa S. Giovanni	3965	180016	Giovanni
80089	Sinopoli		2329	180016	Reggio Calabria-Villa S. Giovanni	2535	180016	Giovanni
80096	Villa San Giovanni		13119	180016	Reggio Calabria-Villa S. Giovanni	12785	180016	Giovanni
80063008	Reggio di Calabria	Giuseppe	12327	180016	Reggio Calabria-Villa S. Giovanni	11637	180016	Giovanni
80063009	Reggio di Calabria	Diminitti	9947	180016	Reggio Calabria-Villa S. Giovanni	9078	180016	Giovanni
80063011	Reggio di Calabria	Terrefi-Ortè	2312	180016	Reggio Calabria-Villa S. Giovanni	2646	180016	Giovanni
80063012	Reggio di Calabria	Cataforio	6491	180016	Reggio Calabria-Villa S. Giovanni	6067	180016	Giovanni
80063013	Reggio di Calabria	Ravagnese	15739	180016	Reggio Calabria-Villa S. Giovanni	13677	180016	Giovanni

## Camera dei Deputati - aree amministrative dei collegi uninominali 2005

codice comune / area sub comunale	nome comune	nome area sub comunale	popolazione censimento 2001	codice collegio camera 2005	denominazione Commissione Collegio camera 2005	popolazione censimento 1991	codice collegio camera 1993	nome collegio camera 1993
80063014	Reggio di Calabria	Gallina	6759	180016	Reggio Calabria-Villa S. Giovanni	5251	180016	Giovanni
80063015	Reggio di Calabria	Pellaro	12467	180016	Reggio Calabria-Villa S. Giovanni	11160	180016	Giovanni
80028	Cittanova		10675	180017	Palmi	10540	180017	Palmi
80038	Giola Tauro		17762	180017	Palmi	18484	180017	Palmi
80049	Melituccio		4996	180017	Palmi	5063	180017	Palmi
80051	Molochio		2803	180017	Palmi	3078	180017	Palmi
80055	Oppido Mamerina		5559	180017	Palmi	6252	180017	Palmi
80057	Palmi		19435	180017	Palmi	19116	180017	Palmi
80065	Rizziconi		7650	180017	Palmi	7479	180017	Palmi
80069	Rosarno		15051	180017	Palmi	13191	180017	Palmi
80078	Santa Cristina d'Aspromonte		1095	180017	Palmi	1168	180017	Palmi
80084	Scido		1047	180017	Palmi	1152	180017	Palmi
80093	Taurianova		15799	180017	Palmi	16056	180017	Palmi
80094	Terranova Sappo Minulio		537	180017	Palmi	545	180017	Palmi
80095	Varapodio		2329	180017	Palmi	2460	180017	Palmi
80097	San Ferdinando		4339	180017	Palmi	4335	180017	Palmi

## XIV LEGISLATURA - DISEGNI DI LEGGE E RELAZIONI - DOCUMENTI

Camera dei Deputati - aree amministrative dei collegi uninominali 2005

codice comune / area sub comunale	nome comune	nome area sub comunale	popolazione censimento 2001	codice collegio camera 2005	denominazione Commissione Collegio camera 2005	popolazione censimento 1991	codice collegio camera 1993	nome collegio camera 1993
<b>Circoscrizione XXIV Sicilia 1</b>								
81008	Erice		29338	191001	Trapani	29420	191001	Trapani
81009	Favignana		4137	191001	Trapani	4335	191001	Trapani
81013	Paceco		10949	191001	Trapani	11348	191001	Trapani
81021	Trapani		68346	191001	Trapani	69497	191001	Trapani
81010	Cibellina		4677	191002	Marsala	5027	191004	Alcamo
81011	Marsala		77784	191002	Marsala	80177	191002	Marsala
81014	Pantelleria		7224	191002	Marsala	7484	191002	Marsala
81016	Poggioreale		1715	191002	Marsala	1822	191004	Alcamo
81017	Salaparuta		1835	191002	Marsala	1889	191004	Alcamo
81018	Salemi		11578	191002	Marsala	12321	191002	Marsala
81019	Santa Ninfa		5087	191002	Marsala	5294	191004	Alcamo
81023	Vita		2435	191002	Marsala	2701	191002	Marsala
81024	Petrosino		7330	191002	Marsala	7329	191002	Marsala
81004	Campobello di Mazara		11270	191003	Mazara del Vallo	12570	191003	Mazara del Vallo
81006	Castelvetrano		30518	191003	Mazara del Vallo	30272	191003	Mazara del Vallo
81012	Mazara del Vallo		50377	191003	Mazara del Vallo	47750	191003	Mazara del Vallo
81015	Partanna		11379	191003	Mazara del Vallo	11741	191003	Mazara del Vallo
84025	Montevago		3108	191003	Mazara del Vallo	3325	191003	Mazara del Vallo
84038	Santa Margherita di Belice		6564	191003	Mazara del Vallo	6784	191003	Mazara del Vallo
81001	Alcamo		43890	191004	Alcamo	42621	191004	Alcamo
81002	Buseto Palizzolo		3197	191004	Alcamo	3210	191004	Alcamo
81003	Calatufimi-Segesta		7496	191004	Alcamo	7636	191004	Alcamo
81005	Castellammare del Golfo		14573	191004	Alcamo	13615	191004	Alcamo
81007	Customaci		4814	191004	Alcamo	4571	191004	Alcamo
81020	San Vito Lo Capo		3798	191004	Alcamo	3567	191004	Alcamo
81022	Valderice		11374	191004	Alcamo	10613	191004	Alcamo
82007	Balestrate		5693	191004	Alcamo	5651	191004	Alcamo
82054	Partinico		31003	191004	Alcamo	27182	191008	Partinico
82074	Trappeto		2770	191004	Alcamo	3059	191004	Alcamo
82001	Alia		4184	191005	Cefalù	4402	191005	Cefalù
82002	Alimena		2494	191005	Cefalù	3057	191005	Cefalù
82003	Aliminusa		1363	191005	Cefalù	1405	191005	Cefalù
82012	Bompieto		1754	191005	Cefalù	2055	191005	Cefalù

## XIV LEGISLATURA - DISEGNI DI LEGGE E RELAZIONI - DOCUMENTI

Camera dei Deputati - aree amministrative dei collegi uninominali 2005

codice comune / area sub comunale	nome comune	nome area sub comunale	popolazione censimento 2001	codice collegio camera 2005	denominazione Commissione Collegio camera 2005	popolazione censimento 1991	codice collegio camera 1993	nome collegio camera 1993
82015	Caltavuturo		4570	191005	Cefalù	4943	191005	Cefalù
82017	Campofelice di Roccella		5748	191005	Cefalù	5328	191005	Cefalù
82022	Castelbuono		9648	191005	Cefalù	10058	191005	Cefalù
82024	Castellana Sicula		3833	191005	Cefalù	4164	191005	Cefalù
82025	Castronovo di Sicilia		3419	191005	Cefalù	3604	191006	Termini Imerese
82027	Cefalù		13789	191005	Cefalù	13882	191005	Cefalù
82028	Cerda		5377	191005	Cefalù	5431	191005	Cefalù
82032	Collesano		4253	191005	Cefalù	4589	191005	Cefalù
82036	Gangi		7614	191005	Cefalù	8176	191005	Cefalù
82037	Geraci Siculo		2105	191005	Cefalù	2282	191005	Cefalù
82041	Gratteri		1079	191005	Cefalù	1226	191005	Cefalù
82042	Isnello		1923	191005	Cefalù	2136	191005	Cefalù
82044	Lascari		3132	191005	Cefalù	3030	191005	Cefalù
82045	Lercara Friddi		7392	191005	Cefalù	7602	191006	Termini Imerese
82051	Montemaggiore Belsito		3866	191005	Cefalù	4312	191005	Cefalù
82055	Petralia Soprana		3688	191005	Cefalù	3903	191005	Cefalù
82056	Petralia Sottana		3311	191005	Cefalù	3770	191005	Cefalù
82058	Polizzi Generosa		4169	191005	Cefalù	4748	191005	Cefalù
82059	Pollina		3120	191005	Cefalù	3157	191005	Cefalù
82062	Roccapalumba		2842	191005	Cefalù	3092	191006	Termini Imerese
82065	San Mauro Castelverde		2166	191005	Cefalù	2565	191005	Cefalù
82068	Sciarra		2718	191005	Cefalù	2730	191005	Cefalù
82069	Sclafani Bagni		506	191005	Cefalù	609	191005	Cefalù
82076	Valledolmo		4147	191005	Cefalù	4689	191005	Cefalù
82078	Vicari		3077	191005	Cefalù	3400	191006	Termini Imerese
82081	Scillato		706	191005	Cefalù	806	191005	Cefalù
82082	Blufi		1208	191005	Cefalù	1391	191005	Cefalù
85014	Resuttano		2467	191005	Cefalù	2752	191005	Cefalù
82004	Altavilla Milicia		5252	191006	Termini Imerese	4789	191007	Bagheria
82008	Baucina		2031	191006	Termini Imerese	2105	191006	Termini Imerese
82010	Bisacchino		5205	191006	Termini Imerese	5484	191006	Termini Imerese
82011	Bologneta		3472	191006	Termini Imerese	3112	191006	Termini Imerese
82014	Caccamo		8524	191006	Termini Imerese	8636	191006	Termini Imerese
82016	Campofelice di Fitalia		609	191006	Termini Imerese	638	191006	Termini Imerese

## XIV LEGISLATURA - DISEGNI DI LEGGE E RELAZIONI - DOCUMENTI

Camera dei Deputati - aree amministrative dei collegi uninominali 2005

codice comune / area sub comunale	nome comune	nome area sub comunale	popolazione censimento 2001	codice collegio camera 2005	denominazione Commissione Collegio camera 2005	popolazione censimento 1991	codice collegio camera 1993	nome collegio camera 1993
82018	Camporotondo		1401	191006	Termini Imerese	1564	191006	Termini Imerese
82023	Casteldaccia		9022	191006	Termini Imerese	8098	191007	Bagheria
82026	Cefalà Diana		992	191006	Termini Imerese	1031	191006	Termini Imerese
82029	Chiusa Sclafani		3302	191006	Termini Imerese	3677	191006	Termini Imerese
82030	Ciminna		3986	191006	Termini Imerese	4251	191006	Termini Imerese
82033	Contessa Entellina		1985	191006	Termini Imerese	2052	191006	Termini Imerese
82034	Corleone		11393	191006	Termini Imerese	11261	191006	Termini Imerese
82039	Giuliana		2306	191006	Termini Imerese	2478	191006	Termini Imerese
82040	Godrano		1147	191006	Termini Imerese	1142	191006	Termini Imerese
82046	Marineo		6956	191006	Termini Imerese	6654	191006	Termini Imerese
82047	Mezzojuso		3058	191006	Termini Imerese	3213	191006	Termini Imerese
82052	Palazzo Adriano		2630	191006	Termini Imerese	2767	191006	Termini Imerese
82057	Piana degli Albanesi		6227	191006	Termini Imerese	6129	191006	Termini Imerese
82060	Prizzi		5711	191006	Termini Imerese	6254	191006	Termini Imerese
82061	Roccamena		1793	191006	Termini Imerese	2132	191006	Termini Imerese
82066	Santa Cristina Gela		865	191006	Termini Imerese	800	191006	Termini Imerese
82070	Termini Imerese		26958	191006	Termini Imerese	26571	191006	Termini Imerese
82073	Trabia		8252	191006	Termini Imerese	8067	191007	Bagheria
82077	Ventimiglia di Sicilia		2192	191006	Termini Imerese	2340	191006	Termini Imerese
82080	Villafraati		3365	191006	Termini Imerese	3404	191006	Termini Imerese
82006	Bagheria		50854	191007	Bagheria	47085	191007	Bagheria
82009	Belmonte Mezzagno		10322	191007	Bagheria	9601	191007	Bagheria
82035	Ficarazzi		9418	191007	Bagheria	8005	191007	Bagheria
82048	Mislimeri		23109	191007	Bagheria	20072	191007	Bagheria
82067	Santa Flavia		9635	191007	Bagheria	8545	191007	Bagheria
82079	Villabate		18371	191007	Bagheria	14877	191007	Bagheria
82005	Altofonte		9193	191008	Monteale	8276	191008	Partinico
82013	Borgetto		6242	191008	Monteale	5873	191008	Partinico
82019	Camporeale		3716	191008	Monteale	4371	191004	Alcamo
82021	Carini		25730	191008	Monteale	21076	191008	Partinico
82031	Cinisi		10253	191008	Monteale	8994	191008	Partinico
82038	Giardinello		1900	191008	Monteale	1681	191008	Partinico
82049	Monteale		31964	191008	Monteale	26256	191008	Partinico
82050	Montelepre		6168	191008	Monteale	5733	191008	Partinico



## XIV LEGISLATURA - DISEGNI DI LEGGE E RELAZIONI - DOCUMENTI

Camera dei Deputati - aree amministrative dei collegi uninominali 2005

codice comune / area sub comunale	nome comune	nome area sub comunale	popolazione censimento 2001	codice collegio camera 2005	denominazione Commissione Collegio camera 2005	popolazione censimento 1991	codice collegio camera 1993	nome collegio camera 1993
82063	San Cipirello		5016	191008	Monreale	5048	191008	Partinico
82064	San Giuseppe Jato		8349	191008	Monreale	9460	191008	Partinico
82071	Terrasini		10686	191008	Monreale	10544	191008	Partinico
82020	Capaci		10164	191009	Palermo - Capaci	10610	191009	Palermo - Capaci
82043	Isola delle Femmine		6208	191009	Palermo - Capaci	4897	191009	Palermo - Capaci
82072	Torretta		3468	191009	Palermo - Capaci	3147	191009	Palermo - Capaci
82075	Ustica		1335	191009	Palermo - Capaci	1188	191009	Palermo - Capaci
82053021	Palermo	Sferracavallo	21125	191009	Palermo - Capaci	19130	191009	Palermo - Capaci
82053022	Palermo	Parianna-Mondello	16652	191009	Palermo - Capaci	14024	191009	Palermo - Capaci
82053023	Palermo	Pallavicino	27428	191009	Palermo - Capaci	25632	191009	Palermo - Capaci
82053024	Palermo	Monte Pellegrino	29011	191009	Palermo - Capaci	30034	191009	Palermo - Capaci
82053025	Palermo	Arenella-Vergine Maria	9299	191009	Palermo - Capaci	9288	191009	Palermo - Capaci
82053016	Palermo	Bocadifalco	7909	191010	Palermo - Resultana-San Lorenzo	6849	191010	Palermo - Resultana
82053018	Palermo	Borgo Nuovo	21085	191010	Palermo - Resultana-San Lorenzo	22316	191010	Palermo - Resultana
82053019	Palermo	Crullias-C.E.P.	32998	191010	Palermo - Resultana-San Lorenzo	31185	191010	Palermo - Resultana
82053020	Palermo	Resultana-San Lorenzo	45376	191010	Palermo - Resultana-San Lorenzo	48991	191010	Palermo - Resultana
82053006	Palermo	Zisa	36417	191011	Palermo - Zisa	38420	191011	Palermo - Zisa
82053007	Palermo	Noce	29706	191011	Palermo - Zisa	32169	191011	Palermo - Zisa
82053015	Palermo	Altarello	16944	191011	Palermo - Zisa	15512	191011	Palermo - Zisa
82053017	Palermo	Uditore-Passo di Rigano	33331	191011	Palermo - Zisa	32766	191011	Palermo - Zisa
82053001	Palermo	Tribunali-Castellammare	10137	191012	Palermo - Libertà	12377	191012	Palermo - Libertà
82053002	Palermo	Pietr	11352	191012	Palermo - Libertà	12486	191012	Palermo - Libertà
82053008	Palermo	Malaspina-Palagonia	22027	191012	Palermo - Libertà	24301	191012	Palermo - Libertà
82053009	Palermo	Libert	45002	191012	Palermo - Libertà	48099	191012	Palermo - Libertà
82053010	Palermo	Politeama	31730	191012	Palermo - Libertà	33228	191012	Palermo - Libertà
82053004	Palermo	Rosalia	25678	191013	Palermo - Villagrazia-Falsomiele	28443	191013	Palermo - Villagrazia
82053005	Palermo	Cuba-Catalafimi	23430	191013	Palermo - Villagrazia-Falsomiele	26037	191013	Palermo - Villagrazia
82053013	Palermo	Villagrazia-Falsomiele	40915	191013	Palermo - Villagrazia-Falsomiele	37649	191013	Palermo - Villagrazia
82053014	Palermo	Mezzomonreale-Villa Tascia	38567	191013	Palermo - Villagrazia-Falsomiele	35365	191013	Palermo - Villagrazia
82053003	Palermo	Oreto-Stazione	42504	191014	Palermo - Settecannoli	48873	191014	Palermo - Settecannoli
82053011	Palermo	Settecannoli	52481	191014	Palermo - Settecannoli	52136	191014	Palermo - Settecannoli
82053012	Palermo	Brancaccio-Ciaculli	15618	191014	Palermo - Settecannoli	15246	191014	Palermo - Settecannoli
85003	Butera		5376	191015	Gela	5673	191015	Gela
85007	Gela		72774	191015	Gela	72535	191015	Gela

## XIV LEGISLATURA - DISEGNI DI LEGGE E RELAZIONI - DOCUMENTI

Camera dei Deputati - aree amministrative dei collegi uninominali 2005

codice comune / area sub comunale	nome comune	nome area sub comunale	popolazione censimento 2001	codice collegio camera 2005	denominazione Commissione Collegio camera 2005	popolazione censimento 1991	codice collegio camera 1993	nome collegio camera 1993
85009	Mazzarino		12627	191015	Gela	13373	191015	Gela
85013	Niscemi		27641	191015	Gela	26998	191015	Gela
85015	Riesi		11746	191015	Gela	12506	191015	Gela
85002	Bompensiere		677	191016	Caltanissetta	722	191016	Caltanissetta
85004	Caltanissetta		61438	191016	Caltanissetta	61319	191016	Caltanissetta
85008	Marianopoli		2362	191016	Caltanissetta	2675	191016	Caltanissetta
85010	Milena		3446	191016	Caltanissetta	3644	191016	Caltanissetta
85011	Montedoro		1780	191016	Caltanissetta	2010	191016	Caltanissetta
85012	Mussomeili		11547	191016	Caltanissetta	11537	191016	Caltanissetta
85016	San Cataldo		23154	191016	Caltanissetta	22507	191016	Caltanissetta
85017	Santa Caterina Villarmosa		6087	191016	Caltanissetta	6541	191016	Caltanissetta
85018	Serradifalco		6423	191016	Caltanissetta	6441	191016	Caltanissetta
85020	Sutera		1641	191016	Caltanissetta	2010	191016	Caltanissetta
85021	Valllunga Pratameno		3845	191016	Caltanissetta	4397	191016	Caltanissetta
85022	Villalba		1916	191016	Caltanissetta	2152	191016	Caltanissetta
84008	Comastra		2185	191017	Licata	3034	191017	Licata
84010	Campobello di Licata		11075	191017	Licata	12275	191017	Licata
84021	Licata		37976	191017	Licata	41300	191017	Licata
84026	Naro		8770	191017	Licata	10071	191017	Licata
84027	Palma di Montechiaro		21563	191017	Licata	24077	191017	Licata
84031	Ravanusa		14115	191017	Licata	16369	191017	Licata
85006	Della		4350	191017	Licata	4537	191017	Licata
85019	Sommatino		7875	191017	Licata	8226	191017	Licata
84001	Agrigento		54619	191018	Agrigento	55283	191018	Agrigento
84003	Aragona		10065	191018	Agrigento	10416	191018	Agrigento
84014	Cattolica Eraclea		4959	191018	Agrigento	6188	191018	Agrigento
84019	Joppolo Giancaxio		1286	191018	Agrigento	1460	191018	Agrigento
84020	Lampedusa e Linosa		5725	191018	Agrigento	5624	191018	Agrigento
84024	Montallegro		2732	191018	Agrigento	3515	191018	Agrigento
84028	Porto Empedocle		15957	191018	Agrigento	16755	191018	Agrigento
84030	Raffadali		13336	191018	Agrigento	13962	191018	Agrigento
84032	Realmonte		4435	191018	Agrigento	4393	191018	Agrigento
84037	Santa Elisabetta		3073	191018	Agrigento	3417	191018	Agrigento
84039	Sant'Angelo Muxaro		1730	191018	Agrigento	2007	191018	Agrigento

## XIV LEGISLATURA - DISEGNI DI LEGGE E RELAZIONI - DOCUMENTI

Camera dei Deputati - aree amministrative dei collegi uninominali 2005

codice comune / area sub comunale	nome comune	nome area sub comunale	popolazione censimento 2001	codice collegio camera 2005	denominazione Commissione Collegio camera 2005	popolazione censimento 1991	codice collegio camera 1993	nome collegio camera 1993
84042	Siciliana		4786	191018	Agrigento	5070	191018	Agrigento
84009	Cammarata		6403	191019	Canicatti	6332	191019	Canicatti
84011	Canicatti		31713	191019	Canicatti	32344	191019	Canicatti
84012	Casteltermini		8782	191019	Canicatti	10132	191019	Canicatti
84013	Castrofilippo		3247	191019	Canicatti	3581	191019	Canicatti
84016	Comitini		955	191019	Canicatti	1046	191019	Canicatti
84017	Favara		31098	191019	Canicatti	32237	191019	Canicatti
84018	Grotte		6208	191019	Canicatti	7449	191019	Canicatti
84029	Racalmuto		10051	191019	Canicatti	10752	191019	Canicatti
84035	San Biagio Platani		3785	191019	Canicatti	4128	191019	Canicatti
84036	San Giovanni Gemini		8169	191019	Canicatti	8420	191019	Canicatti
85001	Acquaviva Platani		1231	191019	Canicatti	1570	191019	Canicatti
85005	Campofranco		3632	191019	Canicatti	4150	191019	Canicatti
84002	Alessandria della Rocca		3787	191020	Sciaccia	5153	191020	Sciaccia
84004	Bivona		4225	191020	Sciaccia	5076	191020	Sciaccia
84005	Burgio		3157	191020	Sciaccia	3562	191020	Sciaccia
84006	Calamonaci		1522	191020	Sciaccia	1541	191020	Sciaccia
84007	Callabellotta		4448	191020	Sciaccia	5059	191020	Sciaccia
84015	Ciacciana		4073	191020	Sciaccia	5103	191020	Sciaccia
84022	Lucca Sicula		2090	191020	Sciaccia	2299	191020	Sciaccia
84023	Menfi		12783	191020	Sciaccia	13251	191020	Sciaccia
84033	Ribera		20186	191020	Sciaccia	21004	191020	Sciaccia
84034	Sambuca di Sicilia		6158	191020	Sciaccia	6797	191020	Sciaccia
84040	Santo Stefano Quisquina		5405	191020	Sciaccia	5628	191020	Sciaccia
84041	Sciaccia		40240	191020	Sciaccia	38256	191020	Sciaccia
84043	Villafanca Sicilia		1509	191020	Sciaccia	1693	191020	Sciaccia

## XIV LEGISLATURA - DISEGNI DI LEGGE E RELAZIONI - DOCUMENTI

Camera dei Deputati - aree amministrative dei collegi uninominali 2005

codice comune / area sub comunale	nome comune	nome area sub comunale	popolazione censimento 2001	codice collegio camera 2005	denominazione Commissione Collegio camera 2005	popolazione censimento 1991	codice collegio camera 1993	nome collegio camera 1993
<b>Circonscrizione XXV Sicilia 2</b>								
83048007	Messina	Castel Gonzaga	23284	192001	Messina centro storico	19906	192001	Messina centro storico
83048008	Messina	Clarenza	21673	192001	Messina centro storico	20967	192001	Messina centro storico
83048009	Messina	San Leone	33727	192001	Messina centro storico	32319	192001	Messina centro storico
83048010	Messina	San Salvatore dei Gredi	24495	192001	Messina centro storico	21600	192001	Messina centro storico
83048011	Messina	Peloro	21429	192001	Messina centro storico	16854	192001	Messina centro storico
83048001	Messina	Pileri	5626	192002	Messina - Meta e Grifone	5243	192002	Messina - Meta e Grifone
83048002	Messina	Santo Stefano	9588	192002	Messina - Meta e Grifone	8513	192002	Messina - Meta e Grifone
83048003	Messina	Normanno	8759	192002	Messina - Meta e Grifone	8420	192002	Messina - Meta e Grifone
83048004	Messina	Della Calispera	28381	192002	Messina - Meta e Grifone	24770	192002	Messina - Meta e Grifone
83048005	Messina	Gazzi	25120	192002	Messina - Meta e Grifone	25748	192002	Messina - Meta e Grifone
83048006	Messina	Meta e Grifone	29163	192002	Messina - Meta e Grifone	28548	192002	Messina - Meta e Grifone
83048012	Messina	Montemare	5153	192002	Messina - Meta e Grifone	4437	192001	Messina centro storico
83048013	Messina	Dei Basiliani	3350	192002	Messina - Meta e Grifone	2792	192001	Messina centro storico
83048014	Messina	San Pantaleone	12278	192002	Messina - Meta e Grifone	11576	192002	Messina - Meta e Grifone
83002	Ai		933	192003	Taormina	1050	192003	Taormina
83003	Ai Terme		2569	192003	Taormina	2425	192003	Taormina
83004	Antillo		1128	192003	Taormina	1279	192003	Taormina
83012	Casalvecchio Siculo		1152	192003	Taormina	1447	192003	Taormina
83014	Castell'Umberto		3564	192003	Taormina	3915	192003	Taormina
83015	Castelmola		1092	192003	Taormina	1123	192003	Taormina
83017	Cesarò		2815	192003	Taormina	3280	192003	Taormina
83021	Fiumedinisi		1679	192003	Taormina	1912	192003	Taormina
83022	Floresta		637	192003	Taormina	923	192003	Taormina
83023	Fondachelli-Fantina		1255	192003	Taormina	1643	192003	Taormina
83024	Forza d'Agro		864	192003	Taormina	948	192003	Taormina
83025	Francavilla di Sicilia		4347	192003	Taormina	5096	192003	Taormina
83027	Furci Siculo		3285	192003	Taormina	3321	192003	Taormina
83029	Gaggi		2693	192003	Taormina	2384	192003	Taormina
83030	Galiati Mamertino		3127	192003	Taormina	3419	192003	Taormina
83031	Gallodoro		409	192003	Taormina	474	192003	Taormina
83032	Giardini-Naxos		9152	192003	Taormina	8640	192003	Taormina
83034	Graniti		1587	192003	Taormina	1621	192003	Taormina
83036	Itala		1692	192003	Taormina	1813	192003	Taormina

## XIV LEGISLATURA - DISEGNI DI LEGGE E RELAZIONI - DOCUMENTI

Camera dei Deputati - aree amministrative dei collegi uninominali 2005

codice comune / area sub comunale	nome comune	nome area sub comunale	popolazione censimento 2001	codice collegio camera 2005	denominazione Commissione Collegio camera 2005	popolazione censimento 1991	codice collegio camera 1993	nome collegio camera 1993
83038	Letojanni		2480	192003	Taormina	2283	192003	Taormina
83040	Limina		1006	192003	Taormina	1141	192003	Taormina
83042	Longi		1653	192003	Taormina	1784	192003	Taormina
83044	Malvagna		973	192003	Taormina	1190	192003	Taormina
83045	Mandanicci		761	192003	Taormina	843	192003	Taormina
83053	Molo Alcantara		805	192003	Taormina	889	192003	Taormina
83055	Mongiuffi Melia		783	192003	Taormina	975	192003	Taormina
83058	Motta Camasira		867	192003	Taormina	965	192003	Taormina
83061	Nizza di Sicilia		3586	192003	Taormina	3539	192003	Taormina
83065	Pagliara		1237	192003	Taormina	1428	192003	Taormina
83069	Raccuja		1389	192003	Taormina	1692	192003	Taormina
83071	Roccafiorita		254	192003	Taormina	266	192003	Taormina
83072	Roccalumera		4029	192003	Taormina	4050	192003	Taormina
83074	Roccella Valdemone		841	192003	Taormina	990	192003	Taormina
83081	San Piero Patì		3511	192003	Taormina	3938	192003	Taormina
83082	San Salvatore di Fitalia		1679	192003	Taormina	1954	192003	Taormina
83083	Santa Domenica Vittoria		1173	192003	Taormina	1246	192003	Taormina
83085	Sant'Alessio Siculo		1346	192003	Taormina	1352	192003	Taormina
83089	Santa Teresa di Riva		8925	192003	Taormina	7824	192003	Taormina
83090	San Teodoro		1578	192003	Taormina	1689	192003	Taormina
83093	Savoca		1675	192003	Taormina	1518	192003	Taormina
83094	Scaletta Zanclea		2578	192003	Taormina	2677	192003	Taormina
83097	Taormina		10780	192003	Taormina	10120	192003	Taormina
83099	Tortorici		7335	192003	Taormina	8484	192003	Taormina
83102	Uctia		1370	192003	Taormina	1646	192003	Taormina
83016	Castroreale		2910	192004	Milazzo	3126	192004	Milazzo
83018	Condò		523	192004	Milazzo	519	192004	Milazzo
83035	Gualtheri Sicaminò		2018	192004	Milazzo	2357	192004	Milazzo
83037	Leni		641	192004	Milazzo	682	192004	Milazzo
83041	Lipari		10554	192004	Milazzo	10382	192004	Milazzo
83043	Malfa		851	192004	Milazzo	871	192004	Milazzo
83047	Merì		2186	192004	Milazzo	1984	192004	Milazzo
83049	Milazzo		32108	192004	Milazzo	31541	192004	Milazzo
83054	Monte San Giorgio		3088	192004	Milazzo	3226	192004	Milazzo

## XIV LEGISLATURA - DISEGNI DI LEGGE E RELAZIONI - DOCUMENTI

## Camera dei Deputati - aree amministrative dei collegi uninominali 2005

codice comune / area sub comunale	nome comune	nome area sub comunale	popolazione censimento 2001	codice collegio camera 2005	denominazione Commissione Collegio camera 2005	popolazione censimento 1991	codice collegio camera 1993	nome collegio camera 1993
83064	Pace del Mela		6117	192004	Milazzo	5471	192004	Milazzo
83073	Roccavaldina		1172	192004	Milazzo	1259	192004	Milazzo
83076	Rometta		6307	192004	Milazzo	6113	192004	Milazzo
83077	San Filippo del Mela		6952	192004	Milazzo	6606	192004	Milazzo
83080	San Pier Niceto		3085	192004	Milazzo	3122	192004	Milazzo
83086	Santa Lucia del Mela		4701	192004	Milazzo	4858	192004	Milazzo
83087	Santa Marina Salina		808	192004	Milazzo	848	192004	Milazzo
83092	Saponara		4131	192004	Milazzo	3945	192004	Milazzo
83096	Spadafora		5234	192004	Milazzo	5119	192004	Milazzo
83098	Torregrotta		6542	192004	Milazzo	6052	192004	Milazzo
83103	Valdina		1209	192004	Milazzo	1292	192004	Milazzo
83104	Venetico		3691	192004	Milazzo	3497	192004	Milazzo
83105	Villafraanca Tirrena		8517	192004	Milazzo	7372	192004	Milazzo
83005	Barcellona Pozzo di Gotto		41258	192005	Barcellona Pozzo di Gotto	40544	192005	Barcellona Pozzo di Gotto
83006	Basico		746	192005	Barcellona Pozzo di Gotto	904	192005	Barcellona Pozzo di Gotto
83007	Briolo		5495	192005	Barcellona Pozzo di Gotto	5072	192005	Barcellona Pozzo di Gotto
83019	Falcone		2856	192005	Barcellona Pozzo di Gotto	2856	192005	Barcellona Pozzo di Gotto
83020	Ficarra		1803	192005	Barcellona Pozzo di Gotto	2020	192005	Barcellona Pozzo di Gotto
83028	Fumari		3394	192005	Barcellona Pozzo di Gotto	3457	192005	Barcellona Pozzo di Gotto
83033	Giuliosa Marea		7245	192005	Barcellona Pozzo di Gotto	6867	192005	Barcellona Pozzo di Gotto
83039	Librizzi		1908	192005	Barcellona Pozzo di Gotto	2161	192005	Barcellona Pozzo di Gotto
83048	Mazzarra Sant'Andrea		1755	192005	Barcellona Pozzo di Gotto	1918	192005	Barcellona Pozzo di Gotto
83056	Montagnareale		1787	192005	Barcellona Pozzo di Gotto	1841	192005	Barcellona Pozzo di Gotto
83057	Montalbano Elicona		2838	192005	Barcellona Pozzo di Gotto	3477	192005	Barcellona Pozzo di Gotto
83060	Naso		4512	192005	Barcellona Pozzo di Gotto	4741	192005	Barcellona Pozzo di Gotto
83062	Novara di Sicilia		1731	192005	Barcellona Pozzo di Gotto	2197	192005	Barcellona Pozzo di Gotto
83063	Oliveri		2099	192005	Barcellona Pozzo di Gotto	2083	192005	Barcellona Pozzo di Gotto
83066	Patti		13108	192005	Barcellona Pozzo di Gotto	12959	192005	Barcellona Pozzo di Gotto
83068	Piraino		3803	192005	Barcellona Pozzo di Gotto	3734	192005	Barcellona Pozzo di Gotto
83075	Rodi Milici		2335	192005	Barcellona Pozzo di Gotto	2334	192005	Barcellona Pozzo di Gotto
83088	Sant'Angelo di Brolo		3856	192005	Barcellona Pozzo di Gotto	4376	192005	Barcellona Pozzo di Gotto
83095	Sinagra		3041	192005	Barcellona Pozzo di Gotto	3173	192005	Barcellona Pozzo di Gotto
83100	Tripi		1044	192005	Barcellona Pozzo di Gotto	1225	192005	Barcellona Pozzo di Gotto
83106	Terme Vigliatore		6561	192005	Barcellona Pozzo di Gotto	5941	192005	Barcellona Pozzo di Gotto

## XIV LEGISLATURA - DISEGNI DI LEGGE E RELAZIONI - DOCUMENTI

Camera dei Deputati - aree amministrative dei collegi uninominali 2005

codice comune / area sub comunale	nome comune	nome area sub comunale	popolazione censimento 2001	codice collegio camera 2005	denominazione Commissione Collegio camera 2005	popolazione censimento 1991	codice collegio camera 1993	nome collegio camera 1993
83001	Alcara Li Fusi		2473	192006	Nicosia	3079	192006	Nicosia
83008	Capizzi		3564	192006	Nicosia	3797	192006	Nicosia
83009	Capo d'Orlando		12710	192006	Nicosia	11948	192006	Nicosia
83010	Capri Leone		4016	192006	Nicosia	3459	192006	Nicosia
83011	Caronia		3589	192006	Nicosia	4116	192006	Nicosia
83013	Castel di Lucio		1561	192006	Nicosia	1751	192006	Nicosia
83026	Frazzanò		959	192006	Nicosia	1203	192006	Nicosia
83050	Militello Rosmarino		1445	192006	Nicosia	1552	192006	Nicosia
83051	Mirto		1104	192006	Nicosia	1244	192006	Nicosia
83052	Mistretta		5541	192006	Nicosia	6195	192006	Nicosia
83059	Motta d'Affermo		954	192006	Nicosia	1158	192006	Nicosia
83067	Pettineo		1547	192006	Nicosia	1689	192006	Nicosia
83070	Reitano		951	192006	Nicosia	1062	192006	Nicosia
83078	San Fratello		4561	192006	Nicosia	5055	192006	Nicosia
83079	San Marco d'Alunzio		2202	192006	Nicosia	2396	192006	Nicosia
83084	Sant'Agata di Militello		12876	192006	Nicosia	12796	192006	Nicosia
83091	Santo Stefano di Camastra		4653	192006	Nicosia	5194	192006	Nicosia
83101	Tusa		3358	192006	Nicosia	3630	192006	Nicosia
83107	Acquedolci		5373	192006	Nicosia	5122	192006	Nicosia
83108	Torrenova		3691	192006	Nicosia	3414	192006	Nicosia
86006	Catenuova		4876	192006	Nicosia	5073	192006	Nicosia
86007	Centuripe		5903	192006	Nicosia	6612	192006	Nicosia
86008	Cerami		2462	192006	Nicosia	3100	192006	Nicosia
86010	Gagliano Castelferrato		3772	192006	Nicosia	4173	192006	Nicosia
86012	Nicosia		14812	192006	Nicosia	15029	192006	Nicosia
86016	Regalbuto		7744	192006	Nicosia	7981	192006	Nicosia
86017	Sperlinga		963	192006	Nicosia	1065	192006	Nicosia
86018	Troina		10061	192006	Nicosia	10406	192006	Nicosia
86001	Agira		8348	192007	Enna	9150	192007	Enna
86002	Aidone		6057	192007	Enna	7275	192007	Enna
86003	Assoro		5393	192007	Enna	5319	192007	Enna
86004	Barralfranca		13115	192007	Enna	13667	192007	Enna
86005	Calascibetta		4829	192007	Enna	5014	192007	Enna
86009	Enna		28983	192007	Enna	28273	192007	Enna

## XIV LEGISLATURA - DISEGNI DI LEGGE E RELAZIONI - DOCUMENTI

Camera dei Deputati - aree amministrative dei collegi uninominali 2005

codice comune / area sub comunale	nome comune	nome area sub comunale	popolazione censimento 2001	codice collegio camera 2005	denominazione Commissione Collegio camera 2005	popolazione censimento 1991	codice collegio camera 1993	nome collegio camera 1993
86011	Leonforte		14145	192007	Enna	15147	192007	Enna
86013	Nissoria		3014	192007	Enna	3152	192007	Enna
86014	Piazza Armerina		21038	192007	Enna	22355	192007	Enna
86015	Pietraperzia		7340	192007	Enna	8015	192007	Enna
86019	Valguarnera Caropepe		8649	192007	Enna	9171	192007	Enna
86020	Villarosa		5696	192007	Enna	6205	192007	Enna
87006	Adrano		34490	192008	Paternò	32717	192008	Paternò
87008	Biancavilla		22477	192008	Paternò	22226	192008	Paternò
87033	Paternò		45725	192008	Paternò	44266	192008	Paternò
87047	Santa Maria di Licodia		6760	192008	Paternò	7096	192008	Paternò
87009	Bronte		18512	192009	Giarre	18689	192009	Giarre
87010	Catatabiano		5215	192009	Giarre	5713	192009	Giarre
87014	Castiglione di Sicilia		3746	192009	Giarre	4551	192009	Giarre
87016	Fiumefreddo di Sicilia		9602	192009	Giarre	9046	192009	Giarre
87017	Giarre		26357	192009	Giarre	26853	192009	Giarre
87021	Linguaglossa		5432	192009	Giarre	5393	192009	Giarre
87022	Maletto		4032	192009	Giarre	4254	192009	Giarre
87023	Mascali		11122	192009	Giarre	9779	192009	Giarre
87026	Milo		1104	192009	Giarre	1126	192009	Giarre
87035	Piedimonte Etneo		3664	192009	Giarre	3886	192009	Giarre
87038	Randazzo		11223	192009	Giarre	11550	192009	Giarre
87039	Riposto		13951	192009	Giarre	14048	192009	Giarre
87046	Sant'Alfio		1647	192009	Giarre	1666	192009	Giarre
87057	Maniace		3543	192009	Giarre	3107	192009	Giarre
87001	Aci Bonaccorsi		2549	192010	Acireale	2360	192010	Acireale
87003	Aci Catena		27058	192010	Acireale	20760	192010	Acireale
87004	Acireale		50190	192010	Acireale	46199	192010	Acireale
87005	Aci Sant'Antonio		15389	192010	Acireale	12459	192010	Acireale
87048	Santa Venerina		7901	192010	Acireale	6972	192010	Acireale
87052	Valverde		7246	192010	Acireale	5717	192011	Gravina di Catania
87002	Aci Castello		18272	192011	Gravina di Catania	17927	192011	Gravina di Catania
87019	Gravina di Catania		27343	192011	Gravina di Catania	26627	192011	Gravina di Catania
87041	San Giovanni la Punta		20850	192011	Gravina di Catania	18858	192011	Gravina di Catania
87042	San Gregorio di Catania		10366	192011	Gravina di Catania	9169	192011	Gravina di Catania



## XIV LEGISLATURA - DISEGNI DI LEGGE E RELAZIONI - DOCUMENTI

Camera dei Deputati - aree amministrative dei collegi uninominali 2005

codice comune / area sub comunale	nome comune	nome area sub comunale	popolazione censimento 2001	codice collegio camera 2005	denominazione Commissione Collegio camera 2005	popolazione censimento 1991	codice collegio camera 1993	nome collegio camera 1993
87045	San'Agata Li Battiati		10378	192011	Gravina di Catania	10856	192011	Gravina di Catania
87051	Tremestieri Etneo		20442	192011	Gravina di Catania	16895	192011	Gravina di Catania
87015001	Catania	Raffaello Sanzio	20516	192012	Nuovalucello	24418	192012	Catania - Picanello
87015002	Catania	Borgo	21633	192012	Nuovalucello	25574	192012	Catania - Picanello
87015004	Catania	Bellini	17996	192012	Nuovalucello	20199	192012	Catania - Picanello
87015015	Catania	Barriera-Canalicchio	20042	192012	Nuovalucello	21426	192014	Catania - Misterbianco
87015016	Catania	Nuovalucello	24540	192012	Nuovalucello	26524	192012	Catania - Picanello
87015017	Catania	Riviera-Ognina	18451	192012	Nuovalucello	20850	192012	Catania - Picanello
87015003	Catania	Cappuccini-Centro Storico	20465	192013	Catania - Cardinale	23475	192013	Catania - Cardinale
87015005	Catania	Plaia	11210	192013	Catania - Cardinale	12762	192013	Catania - Cardinale
87015006	Catania	San Cristoforo	17564	192013	Catania - Cardinale	19165	192013	Catania - Cardinale
87015007	Catania	Villaggio San Giuseppe	17055	192013	Catania - Cardinale	17510	192013	Catania - Cardinale
87015008	Catania	Cardinale	36800	192013	Catania - Cardinale	33810	192013	Catania - Cardinale
87015009	Catania	Inferiore	19242	192013	Catania - Cardinale	19816	192013	Catania - Cardinale
87015010	Catania	Monte Po	3768	192013	Catania - Cardinale	4769	192013	Catania - Cardinale
87029	Misterbianco		43995	192014	Catania - Misterbianco	40785	192014	Catania - Misterbianco
87015011	Catania	Nesima Superiore	9819	192014	Catania - Misterbianco	8250	192014	Catania - Misterbianco
87015012	Catania	XXXI Maggio	14832	192014	Catania - Misterbianco	16122	192014	Catania - Misterbianco
87015013	Catania	Sofia	24669	192014	Catania - Misterbianco	24358	192014	Catania - Misterbianco
87015014	Catania	San Giovanni Galermo	14508	192014	Catania - Misterbianco	14047	192014	Catania - Misterbianco
87011	Callagrone		37373	192015	Callagrone	36898	192015	Callagrone
87013	Castel di Iudica		4694	192015	Callagrone	5219	192015	Callagrone
87018	Grammichele		13395	192015	Callagrone	13609	192015	Callagrone
87027	Mineo		5586	192015	Callagrone	5888	192015	Callagrone
87028	Mirabella Imbaccari		6331	192015	Callagrone	9434	192015	Callagrone
87032	Palagonia		16568	192015	Callagrone	15535	192015	Callagrone
87036	Raddusa		3535	192015	Callagrone	4191	192015	Callagrone
87037	Ranacca		10459	192015	Callagrone	10383	192015	Callagrone
87040	San Cono		2961	192015	Callagrone	3780	192015	Callagrone
87043	San Michele di Ganzaria		4749	192015	Callagrone	4766	192015	Callagrone
87056	Mazzarone		3685	192015	Callagrone	3542	192015	Callagrone
88001	Acate		8000	192015	Callagrone	7640	192021	Vittoria
89001	Augusta		33820	192016	Augusta	34189	192016	Augusta
89003	Buccheri		2320	192016	Augusta	2755	192018	Avola

## XIV LEGISLATURA - DISEGNI DI LEGGE E RELAZIONI - DOCUMENTI

Camera dei Deputati - aree amministrative dei collegi uninominali 2005

codice comune / area sub comunale	nome comune	nome area sub comunale	popolazione censimento 2001	codice collegio camera 2005	denominazione Commissione Collegio camera 2005	popolazione censimento 1991	codice collegio camera 1993	nome collegio camera 1993
89006	Carlentini		16879	192016	Augusta	16946	192016	Augusta
89010	Francofonte		12949	192016	Augusta	14815	192016	Augusta
89011	Lentini		24748	192016	Augusta	27764	192016	Augusta
89012	Mellilli		12216	192016	Augusta	11656	192016	Augusta
89019	Sorino		9092	192016	Augusta	9245	192016	Augusta
89021	Priolo Gargallo		11785	192016	Augusta	11466	192016	Augusta
89017	Siracusa		123657	192017	Siracusa	125941	192017	Siracusa
89002	Avola		31289	192018	Avola	31322	192018	Avola
89004	Buscemi		1200	192018	Avola	1292	192018	Avola
89005	Canicattini Bagni		7519	192018	Avola	7535	192018	Avola
89007	Cassaro		909	192018	Avola	989	192018	Avola
89008	Ferla		2760	192018	Avola	3029	192018	Avola
89009	Floridia		20675	192018	Avola	19726	192018	Avola
89013	Noto		23065	192018	Avola	21704	192018	Avola
89014	Pachino		21324	192018	Avola	21394	192018	Avola
89015	Palazzo Acreide		9109	192018	Avola	9097	192018	Avola
89018	Solarino		7199	192018	Avola	7252	192018	Avola
89020	Portopalo di Capo Passero		3500	192018	Avola	3211	192018	Avola
88004	Giarratana		3343	192019	Modica	3411	192020	Ragusa
88005	Spica		14457	192019	Modica	14629	192019	Modica
88006	Modica		52639	192019	Modica	50529	192019	Modica
88008	Pozzallo		17936	192019	Modica	17176	192019	Modica
89016	Rosolini		20152	192019	Modica	20686	192019	Modica
88007	Monterosso Almo		3346	192020	Ragusa	3503	192020	Ragusa
88009	Ragusa		68956	192020	Ragusa	67535	192020	Ragusa
88010	Santa Croce Camerina		8481	192020	Ragusa	7445	192020	Ragusa
88011	Scicli		25614	192020	Ragusa	25255	192019	Modica
87020	Licodia Eubea		3161	192021	Vittoria	3056	192021	Vittoria
87025	Milfello in Val di Catania		8204	192021	Vittoria	10185	192021	Vittoria
87049	Scordia		17022	192021	Vittoria	16787	192021	Vittoria
87054	Vizzini		7105	192021	Vittoria	8698	192021	Vittoria
88002	Chiaromonte Gulfi		8099	192021	Vittoria	8424	192021	Vittoria
88003	Comiso		29076	192021	Vittoria	28906	192020	Ragusa
88012	Vittoria		55317	192021	Vittoria	55280	192021	Vittoria

## Camera dei Deputati - aree amministrative dei collegi uninominali 2005

codice comune / area sub comunale	nome comune	nome area sub comunale	popolazione censimento 2001	codice collegio camera 2005	denominazione Commissione Collegio camera 2005	popolazione censimento 1991	codice collegio camera 1993	nome collegio camera 1993
87007	Belpasso		20358	192022	Mascalucia	19183	192008	Paternò
87012	Camporotondo Etneo		3007	192022	Mascalucia	2066	192011	Gravina di Catania
87024	Mascalucia		24483	192022	Mascalucia	19286	192011	Gravina di Catania
87030	Motta Sant'Anastasia		10244	192022	Mascalucia	8716	192014	Catania - Misterbianco
87031	Nicolosi		6197	192022	Mascalucia	5365	192010	Acireale
87034	Pedara		10062	192022	Mascalucia	8034	192010	Acireale
87044	San Pietro Ciarenza		5863	192022	Mascalucia	4025	192011	Gravina di Catania
87050	Trecastagni		8212	192022	Mascalucia	6960	192010	Acireale
87053	Viagrande		6591	192022	Mascalucia	5688	192010	Acireale
87055	Zafferana Etnea		8139	192022	Mascalucia	7361	192010	Acireale
87058	Ragalna		3103	192022	Mascalucia	2591	192008	Paternò

## XIV LEGISLATURA - DISEGNI DI LEGGE E RELAZIONI - DOCUMENTI

Camera dei Deputati - aree amministrative dei collegi uninominali 2005

codice comune / area sub comunale	nome comune	nome area sub comunale	popolazione censimento 2001	codice collegio camera 2005	denominazione Commissione Collegio camera 2005	popolazione censimento 1991	codice collegio camera 1993	nome collegio camera 1993
<b>Circoscrizione XXVI Sardegna</b>								
90064	Sassari		120729	200001	Sassari	122339	200001	Sassari
90089	Stintino		1127	200001	Sassari	1114	200001	Sassari
90003	Alghero		38404	200002	Alghero	39026	200002	Alghero
90004	Anela		817	200002	Alghero	939	200002	Alghero
90007	Banari		677	200002	Alghero	756	200002	Alghero
90010	Bessude		501	200002	Alghero	509	200002	Alghero
90011	Bonnarò		1127	200002	Alghero	1198	200002	Alghero
90012	Bono		3800	200002	Alghero	4061	200002	Alghero
90013	Bonorva		4106	200002	Alghero	4632	200002	Alghero
90015	Borutta		318	200002	Alghero	377	200002	Alghero
90016	Botidda		804	200002	Alghero	825	200002	Alghero
90020	Burgos		1068	200002	Alghero	1107	200002	Alghero
90022	Carghe		606	200002	Alghero	622	200002	Alghero
90024	Cheremule		527	200002	Alghero	558	200002	Alghero
90026	Codrongianos		1281	200002	Alghero	1291	200002	Alghero
90027	Cossuine		982	200002	Alghero	1077	200002	Alghero
90028	Esportatu		475	200002	Alghero	485	200002	Alghero
90029	Florinas		1574	200002	Alghero	1640	200002	Alghero
90030	Giave		692	200002	Alghero	758	200002	Alghero
90031	Ilorai		1121	200002	Alghero	1231	200002	Alghero
90033	Itiri		9050	200002	Alghero	9267	200002	Alghero
90038	Mara		808	200002	Alghero	927	200002	Alghero
90040	Monteleone Rocca Doria		134	200002	Alghero	140	200002	Alghero
90043	Muros		754	200002	Alghero	775	200002	Alghero
90048	Oimedo		2852	200002	Alghero	2591	200002	Alghero
90051	Ossi		5735	200002	Alghero	5607	200002	Alghero
90053	Padria		836	200002	Alghero	918	200002	Alghero
90057	Ploaghe		4816	200002	Alghero	4861	200002	Alghero
90059	Pozzomaggiore		3011	200002	Alghero	3266	200002	Alghero
90060	Puifigari		701	200002	Alghero	736	200002	Alghero
90061	Romana		619	200002	Alghero	686	200002	Alghero
90066	Semestene		227	200002	Alghero	296	200002	Alghero
90068	Siligo		1012	200002	Alghero	1142	200002	Alghero

## XIV LEGISLATURA - DISEGNI DI LEGGE E RELAZIONI - DOCUMENTI

## Camera dei Deputati - aree amministrative dei collegi uninominali 2005

codice comune / area sub comunale	nome comune	nome area sub comunale	popolazione censimento 2001	codice collegio camera 2005	denominazione Commissione Collegio camera 2005	popolazione censimento 1991	codice collegio camera 1993	nome collegio camera 1993
90071	Thiesi		3165	200002	Alghero	3344	200002	Alghero
90072	Tissi		1875	200002	Alghero	1499	200002	Alghero
90073	Torraiba		1022	200002	Alghero	1121	200002	Alghero
90076	Uri		3050	200002	Alghero	2961	200002	Alghero
90077	Usini		3748	200002	Alghero	3625	200002	Alghero
90078	Villanova Monteleone		2588	200002	Alghero	2774	200002	Alghero
91049	Montresta		650	200002	Alghero	802	200007	Macomer
90002	Aia dei Sardi		1949	200003	Porto Torres	2052	200003	Porto Torres
90005	Ardara		847	200003	Porto Torres	839	200003	Porto Torres
90008	Benetutti		2181	200003	Porto Torres	2292	200003	Porto Torres
90009	Berchidda		3177	200003	Porto Torres	3353	200003	Porto Torres
90017	Buddusò		4145	200003	Porto Torres	4225	200003	Porto Torres
90018	Bultei		1206	200003	Porto Torres	1370	200003	Porto Torres
90019	Bulzi		634	200003	Porto Torres	689	200003	Porto Torres
90023	Castelsardo		5410	200003	Porto Torres	5236	200003	Porto Torres
90025	Chiaromonte		1915	200003	Porto Torres	1997	200003	Porto Torres
90032	Itireddu		586	200003	Porto Torres	643	200003	Porto Torres
90034	Laerru		1029	200003	Porto Torres	1115	200003	Porto Torres
90039	Martis		630	200003	Porto Torres	665	200003	Porto Torres
90041	Monti		2440	200003	Porto Torres	2698	200003	Porto Torres
90042	Mores		2074	200003	Porto Torres	2211	200003	Porto Torres
90044	Nughedu San Nicolò		1017	200003	Porto Torres	1173	200003	Porto Torres
90045	Nule		1573	200003	Porto Torres	1719	200003	Porto Torres
90046	Nulvi		3007	200003	Porto Torres	3078	200003	Porto Torres
90049	Oschiri		3749	200003	Porto Torres	3900	200003	Porto Torres
90050	Osilo		3498	200003	Porto Torres	3847	200003	Porto Torres
90052	Ozieri		11334	200003	Porto Torres	11830	200003	Porto Torres
90055	Pattada		3513	200003	Porto Torres	3772	200003	Porto Torres
90056	Perugas		2488	200003	Porto Torres	2489	200003	Porto Torres
90058	Porto Torres		21064	200003	Porto Torres	21264	200003	Porto Torres
90065	Sedini		1461	200003	Porto Torres	1543	200003	Porto Torres
90067	Sennori		7365	200003	Porto Torres	7252	200003	Porto Torres
90069	Sorso		12842	200003	Porto Torres	13398	200003	Porto Torres
90075	Tula		1665	200003	Porto Torres	1709	200003	Porto Torres

## XIV LEGISLATURA - DISEGNI DI LEGGE E RELAZIONI - DOCUMENTI

Camera dei Deputati - aree amministrative dei collegi uninominali 2005

codice comune / area sub comunale	nome comune	nome area sub comunale	popolazione censimento 2001	codice collegio camera 2005	denominazione Commissione Collegio camera 2005	popolazione censimento 1991	codice collegio camera 1993	nome collegio camera 1993
90079	Valledoria		3713	200003	Porto Torres	3551	200003	Porto Torres
90086	Tergu		570	200003	Porto Torres	530	200003	Porto Torres
90087	Santa Maria Coghinas		1439	200003	Porto Torres	1466	200003	Porto Torres
90088	Enula		807	200003	Porto Torres	787	200003	Porto Torres
90090	Padru		2109	200003	Porto Torres	2142	200003	Porto Torres
90001	Aggius		1686	200004	Olbia	1787	200004	Olbia
90006	Arzachena		10730	200004	Olbia	9435	200004	Olbia
90014	Bortigiadas		896	200004	Olbia	987	200004	Olbia
90021	Calangianus		4642	200004	Olbia	4679	200004	Olbia
90035	La Maddalena		11369	200004	Olbia	11048	200004	Olbia
90036	Lugosanto		1825	200004	Olbia	1875	200004	Olbia
90037	Luras		2660	200004	Olbia	2762	200004	Olbia
90047	Olbia		45366	200004	Olbia	41095	200004	Olbia
90054	Palau		3468	200004	Olbia	3169	200004	Olbia
90062	Aglientu		1093	200004	Olbia	1102	200004	Olbia
90063	Santa Teresa Gallura		4349	200004	Olbia	4024	200004	Olbia
90070	Tempio Pausania		13992	200004	Olbia	13899	200004	Olbia
90074	Trinità d'Agultu e Vignola		2026	200004	Olbia	1971	200004	Olbia
90080	Telti		1969	200004	Olbia	1922	200004	Olbia
90081	Badesi		1862	200004	Olbia	1860	200004	Olbia
90082	Viddalba		1719	200004	Olbia	1781	200004	Olbia
90083	Golfo Arand		1961	200004	Olbia	1942	200004	Olbia
90084	Loiri Porto San Paolo		2214	200004	Olbia	2014	200004	Olbia
90085	Sant'Antonio di Gallura		1625	200004	Olbia	1636	200004	Olbia
91009	Bitù		3481	200005	Nuoro	3928	200005	Nuoro
91014	Budoni		3929	200005	Nuoro	3650	200005	Nuoro
91017	Dorgali		8190	200005	Nuoro	8035	200005	Nuoro
91024	Fonni		4371	200005	Nuoro	4654	200005	Nuoro
91027	Galtelli		2344	200005	Nuoro	2299	200005	Nuoro
91033	Irgoli		2294	200005	Nuoro	2269	200005	Nuoro
91040	Loculi		523	200005	Nuoro	558	200005	Nuoro
91041	Lodè		2212	200005	Nuoro	2465	200005	Nuoro
91043	Lula		1657	200005	Nuoro	1791	200005	Nuoro
91046	Mamoiada		2580	200005	Nuoro	2633	200005	Nuoro

## XIV LEGISLATURA - DISEGNI DI LEGGE E RELAZIONI - DOCUMENTI

Camera dei Deputati - aree amministrative dei collegi uninominali 2005

codice comune / area sub comunale	nome comune	nome area sub comunale	popolazione censimento 2001	codice collegio camera 2005	denominazione Commissione Collegio camera 2005	popolazione censimento 1991	codice collegio camera 1993	nome collegio camera 1993
91051	Nuoro		36678	200005	Nuoro	37527	200005	Nuoro
91055	Oliena		7604	200005	Nuoro	7724	200005	Nuoro
91058	Onani		473	200005	Nuoro	539	200005	Nuoro
91059	Onifai		766	200005	Nuoro	746	200005	Nuoro
91062	Orgosolo		4538	200005	Nuoro	4779	200005	Nuoro
91063	Orosel		5870	200005	Nuoro	5264	200005	Nuoro
91067	Orune		3021	200005	Nuoro	3279	200005	Nuoro
91068	Osidda		266	200005	Nuoro	299	200005	Nuoro
91073	Posada		2394	200005	Nuoro	2057	200005	Nuoro
91076	San Teodoro		3103	200005	Nuoro	2507	200005	Nuoro
91085	Siniscola		10954	200005	Nuoro	10377	200005	Nuoro
91094	Torpè		2719	200005	Nuoro	2667	200005	Nuoro
91104	Lodine		408	200005	Nuoro	352	200005	Nuoro
91001	Aritzo		1544	200006	Tortali	1692	200006	Tortali
91002	Arzana		2730	200006	Tortali	2940	200006	Tortali
91003	Atzara		1310	200006	Tortali	1332	200006	Tortali
91005	Bari Sardo		3871	200006	Tortali	3996	200006	Tortali
91006	Baunei		3886	200006	Tortali	4071	200006	Tortali
91007	Belvi		741	200006	Tortali	803	200006	Tortali
91016	Desulo		2887	200006	Tortali	3213	200006	Tortali
91019	Elini		553	200006	Tortali	526	200006	Tortali
91020	Escalaplano		2532	200006	Tortali	2742	200006	Tortali
91021	Escalca		692	200006	Tortali	759	200006	Tortali
91022	Esterzili		844	200006	Tortali	950	200006	Tortali
91025	Badoni		990	200006	Tortali	1153	200006	Tortali
91026	Gairo		1678	200006	Tortali	1716	200006	Tortali
91029	Genoni		1006	200006	Tortali	1103	200006	Tortali
91030	Gergei		1457	200006	Tortali	1587	200006	Tortali
91031	Girasole		946	200006	Tortali	810	200006	Tortali
91032	Ibono		2293	200006	Tortali	2388	200006	Tortali
91034	Isili		3080	200006	Tortali	3241	200006	Tortali
91035	Ierzu		3352	200006	Tortali	3568	200006	Tortali
91036	Laconi		2302	200006	Tortali	2459	200006	Tortali
91037	Lamusei		5841	200006	Tortali	6356	200006	Tortali

## XIV LEGISLATURA - DISEGNI DI LEGGE E RELAZIONI - DOCUMENTI

Camera dei Deputati - aree amministrative dei collegi uninominali 2005

codice comune / area sub comunale	nome comune	nome area sub comunale	popolazione censimento 2001	codice collegio camera 2005	denominazione Commissione Collegio camera 2005	popolazione censimento 1991	codice collegio camera 1993	nome collegio camera 1993
91039	Loceri		1336	200006	Tortoli	1459	200006	Tortoli
91042	Lotzorai		2114	200006	Tortoli	2046	200006	Tortoli
91047	Meana Sardo		2060	200006	Tortoli	2157	200006	Tortoli
91052	Nuragus		1025	200006	Tortoli	1069	200006	Tortoli
91053	Nurallao		1431	200006	Tortoli	1448	200006	Tortoli
91054	Nurri		2431	200006	Tortoli	2715	200006	Tortoli
91065	Oroli		2752	200006	Tortoli	3084	200006	Tortoli
91069	Osini		947	200006	Tortoli	1131	200006	Tortoli
91072	Perdasdefogu		2331	200006	Tortoli	2544	200006	Tortoli
91074	Sadali		1054	200006	Tortoli	1206	200006	Tortoli
91080	Serri		760	200006	Tortoli	816	200006	Tortoli
91081	Seui		1587	200006	Tortoli	1805	200006	Tortoli
91082	Seulo		1023	200006	Tortoli	1076	200006	Tortoli
91086	Sorgono		1949	200006	Tortoli	2072	200006	Tortoli
91088	Talana		1129	200006	Tortoli	1215	200006	Tortoli
91089	Tertenia		3726	200006	Tortoli	3735	200006	Tortoli
91093	Tonara		2397	200006	Tortoli	2518	200006	Tortoli
91095	Tortoli		9973	200006	Tortoli	9128	200006	Tortoli
91097	Tirri		1115	200006	Tortoli	1204	200006	Tortoli
91098	Ulassai		1613	200006	Tortoli	1732	200006	Tortoli
91099	Urzulei		1443	200006	Tortoli	1513	200006	Tortoli
91100	Ussassai		763	200006	Tortoli	873	200006	Tortoli
91101	Villagrande Stisali		3697	200006	Tortoli	3761	200006	Tortoli
91102	Villanova Tulo		1208	200006	Tortoli	1140	200006	Tortoli
91103	Cardedu		1465	200006	Tortoli	1426	200006	Tortoli
92004	Ballao		971	200006	Tortoli	1086	200013	Serramanna
92024	Gesico		988	200006	Tortoli	1020	200013	Serramanna
92027	Goni		556	200006	Tortoli	591	200013	Serramanna
92030	Guamaggiore		1082	200006	Tortoli	1112	200013	Serramanna
92031	Guasilia		2968	200006	Tortoli	3063	200013	Serramanna
92036	Mandas		2464	200006	Tortoli	2648	200013	Serramanna
92044	Ortacesus		1009	200006	Tortoli	921	200013	Serramanna
92054	San Basilio		1414	200006	Tortoli	1459	200013	Serramanna
92061	San'Andrea Frius		1892	200006	Tortoli	1854	200013	Serramanna



## XIV LEGISLATURA - DISEGNI DI LEGGE E RELAZIONI - DOCUMENTI

Camera dei Deputati - aree amministrative dei collegi uninominali 2005

codice comune / area sub comunale	nome comune	nome area sub comunale	popolazione censimento 2001	codice collegio camera 2005	denominazione Commissione Collegio camera 2005	popolazione censimento 1991	codice collegio camera 1993	nome collegio camera 1993
92069	Selegas		1523	200006	Tortoli	1506	200013	Serramanna
92070	Senorbi		4419	200006	Tortoli	4228	200013	Serramanna
92079	Silius		1385	200006	Tortoli	1383	200013	Serramanna
92081	Siurgus Donigala		2189	200006	Tortoli	2202	200013	Serramanna
92083	Suelli		1171	200006	Tortoli	1198	200013	Serramanna
91004	Austis		959	200007	Macomer	1054	200006	Tortoli
91008	Birori		591	200007	Macomer	557	200007	Macomer
91010	Bolotana		3276	200007	Macomer	3625	200007	Macomer
91011	Borore		2352	200007	Macomer	2531	200007	Macomer
91012	Bortigali		1543	200007	Macomer	1723	200007	Macomer
91013	Bosa		7935	200007	Macomer	8518	200007	Macomer
91018	Dualchi		764	200007	Macomer	817	200007	Macomer
91023	Fussio		497	200007	Macomer	533	200007	Macomer
91028	Gavoi		3011	200007	Macomer	3021	200007	Macomer
91038	Lei		645	200007	Macomer	696	200007	Macomer
91044	Macomer		11116	200007	Macomer	11424	200007	Macomer
91045	Magomadas		596	200007	Macomer	663	200007	Macomer
91048	Modolo		181	200007	Macomer	222	200007	Macomer
91050	Noragugume		378	200007	Macomer	424	200007	Macomer
91056	Ollolai		1579	200007	Macomer	1800	200007	Macomer
91057	Oizai		1046	200007	Macomer	1162	200007	Macomer
91060	Oniferi		959	200007	Macomer	1003	200007	Macomer
91061	Orani		3152	200007	Macomer	3212	200007	Macomer
91064	Orotelli		2314	200007	Macomer	2484	200007	Macomer
91066	Ortueri		1435	200007	Macomer	1597	200006	Tortoli
91070	Ottana		2526	200007	Macomer	2601	200007	Macomer
91071	Ovodda		1732	200007	Macomer	1783	200006	Tortoli
91075	Sagama		213	200007	Macomer	254	200007	Macomer
91077	Sanule		1905	200007	Macomer	2016	200007	Macomer
91083	Silanus		2394	200007	Macomer	2516	200007	Macomer
91084	Sindia		1971	200007	Macomer	2233	200007	Macomer
91087	Suni		1237	200007	Macomer	1299	200007	Macomer
91090	Teti		807	200007	Macomer	866	200006	Tortoli
91091	Tiana		584	200007	Macomer	626	200006	Tortoli

## XIV LEGISLATURA - DISEGNI DI LEGGE E RELAZIONI - DOCUMENTI

Camera dei Deputati - aree amministrative dei collegi uninominali 2005

codice comune / area sub comunale	nome comune	nome area sub comunale comunale	popolazione censimento 2001	codice collegio camera 2005	denominazione Commissione Collegio camera 2005	popolazione censimento 1991	codice collegio camera 1993	nome collegio camera 1993
91092	Tinnura		272	200007	Macomer	253	200007	Macomer
95001	Abbasanta		2815	200007	Macomer	2640	200007	Macomer
95002	Adomaggiore		542	200007	Macomer	617	200007	Macomer
95005	Allai		413	200007	Macomer	466	200007	Macomer
95007	Ardali		1158	200007	Macomer	1352	200007	Macomer
95013	Bauladu		687	200007	Macomer	685	200007	Macomer
95014	Bidoni		159	200007	Macomer	188	200007	Macomer
95015	Bonarcado		1702	200007	Macomer	1762	200007	Macomer
95016	Boroneddu		184	200007	Macomer	209	200007	Macomer
95017	Busachi		1629	200007	Macomer	1836	200007	Macomer
95019	Cuglieri		3146	200007	Macomer	3401	200007	Macomer
95020	Fordongianus		1057	200007	Macomer	1176	200007	Macomer
95021	Ghilarza		4572	200007	Macomer	4663	200007	Macomer
95027	Millis		1670	200007	Macomer	1694	200007	Macomer
95031	Narbolia		1737	200007	Macomer	1691	200007	Macomer
95032	Neoneli		791	200007	Macomer	832	200007	Macomer
95033	Norbello		1223	200007	Macomer	1192	200007	Macomer
95034	Nughedu Santa Vittoria		578	200007	Macomer	590	200007	Macomer
95041	Paulilatino		2517	200007	Macomer	2688	200007	Macomer
95043	Riola Sardo		2137	200007	Macomer	2143	200007	Macomer
95045	Samugheo		3509	200007	Macomer	3741	200007	Macomer
95049	Santu Lussurgiu		2664	200007	Macomer	2908	200007	Macomer
95050	San Vero Millis		2403	200007	Macomer	2419	200007	Macomer
95051	Scano di Montiferrro		1725	200007	Macomer	1912	200007	Macomer
95052	Sedilo		2445	200007	Macomer	2676	200007	Macomer
95053	Seneghe		1972	200007	Macomer	2051	200007	Macomer
95055	Sennariolo		173	200007	Macomer	204	200007	Macomer
95063	Sorradile		497	200007	Macomer	588	200007	Macomer
95064	Tadasuni		198	200007	Macomer	216	200007	Macomer
95066	Tramatza		998	200007	Macomer	1005	200007	Macomer
95067	Tresnuraghes		1296	200007	Macomer	1380	200007	Macomer
95068	Ula Tirso		634	200007	Macomer	687	200007	Macomer
95078	Soddi		142	200007	Macomer	184	200007	Macomer
95003	Albagiara		289	200008	Oristano	310	200008	Oristano

## XIV LEGISLATURA - DISEGNI DI LEGGE E RELAZIONI - DOCUMENTI

## Camera dei Deputati - aree amministrative dei collegi uninominali 2005

codice comune / area sub comunale	nome comune	nome area sub comunale	popolazione censimento 2001	codice collegio camera 2005	denominazione Commissione Collegio camera 2005	popolazione censimento 1991	codice collegio camera 1993	nome collegio camera 1993
95004	Ales		1628	200008	Oristano	1691	200008	Oristano
95006	Arborea		3927	200008	Oristano	3785	200008	Oristano
95008	Assolo		485	200008	Oristano	544	200008	Oristano
95009	Asuni		425	200008	Oristano	517	200008	Oristano
95010	Baradili		95	200008	Oristano	119	200008	Oristano
95011	Baratili San Pietro		1251	200008	Oristano	1203	200008	Oristano
95012	Baressa		849	200008	Oristano	962	200008	Oristano
95018	Cabras		8804	200008	Oristano	8994	200008	Oristano
95022	Gonnoscodina		562	200008	Oristano	550	200008	Oristano
95023	Gonnosnò		900	200008	Oristano	1006	200008	Oristano
95024	Gonnostramatzas		959	200008	Oristano	973	200008	Oristano
95025	Marrubiu		4962	200008	Oristano	4953	200008	Oristano
95026	Masulias		1196	200008	Oristano	1238	200008	Oristano
95028	Mogorella		513	200008	Oristano	551	200008	Oristano
95029	Mogoro		4779	200008	Oristano	5029	200008	Oristano
95030	Morgongiori		892	200008	Oristano	1037	200008	Oristano
95035	Nurachi		1619	200008	Oristano	1533	200008	Oristano
95036	Nureci		393	200008	Oristano	486	200008	Oristano
95037	Ollastra		1274	200008	Oristano	1267	200008	Oristano
95038	Oristano		31169	200008	Oristano	30990	200008	Oristano
95039	Palmas Arborea		1335	200008	Oristano	1240	200008	Oristano
95040	Pau		353	200008	Oristano	413	200008	Oristano
95042	Pompu		303	200008	Oristano	324	200008	Oristano
95044	Ruinias		825	200008	Oristano	934	200008	Oristano
95046	San Nicolò d'Arcidano		2912	200008	Oristano	2869	200008	Oristano
95047	Santa Giusta		4408	200008	Oristano	3945	200008	Oristano
95048	Villa Sant'Antonio		454	200008	Oristano	521	200008	Oristano
95054	Senis		576	200008	Oristano	674	200008	Oristano
95056	Siamaggiore		996	200008	Oristano	936	200008	Oristano
95057	Siamanna		863	200008	Oristano	859	200008	Oristano
95058	Simala		399	200008	Oristano	467	200008	Oristano
95059	Simaxis		2157	200008	Oristano	2173	200008	Oristano
95060	Sini		597	200008	Oristano	679	200008	Oristano
95061	Siris		249	200008	Oristano	261	200008	Oristano

## XIV LEGISLATURA - DISEGNI DI LEGGE E RELAZIONI - DOCUMENTI

Camera dei Deputati - aree amministrative dei collegi uninominali 2005

codice comune / area sub comunale	nome comune	nome area sub comunale	popolazione censimento 2001	codice collegio camera 2005	denominazione Commissione Collegio camera 2005	popolazione censimento 1991	codice collegio camera 1993	nome collegio camera 1993
95062	Solarussa		2493	200008	Oristano	2629	200008	Oristano
95065	Terralba		10229	200008	Oristano	10336	200008	Oristano
95069	Uras		3106	200008	Oristano	3377	200008	Oristano
95070	Usellus		933	200008	Oristano	993	200008	Oristano
95071	Villanova Truschedu		321	200008	Oristano	351	200008	Oristano
95072	Villaurbana		1794	200008	Oristano	1937	200008	Oristano
95073	Villa Verde		395	200008	Oristano	459	200008	Oristano
95074	Zeddiani		1190	200008	Oristano	1126	200008	Oristano
95075	Zerfallu		1157	200008	Oristano	1196	200008	Oristano
95076	Siapiccia		376	200008	Oristano	412	200008	Oristano
95077	Curcuris		317	200008	Oristano	325	200008	Oristano
92001	Arbus		7021	200009	Iglesias	7596	200009	Iglesias
92007	Buggeru		1163	200009	Iglesias	1233	200009	Iglesias
92014	Collinas		1014	200009	Iglesias	1076	200009	Iglesias
92016	Decimoputzu		4025	200009	Iglesias	4113	200009	Iglesias
92019	Domusnovas		6582	200009	Iglesias	6926	200009	Iglesias
92021	Fiuminimaggiore		3134	200009	Iglesias	3241	200009	Iglesias
92029	Gonnosfanadiga		6970	200009	Iglesias	7320	200009	Iglesias
92032	Guspini		12695	200009	Iglesias	13380	200009	Iglesias
92033	Iglesias		28170	200009	Iglesias	30134	200009	Iglesias
92040	Musei		1506	200009	Iglesias	1451	200009	Iglesias
92045	Pabillonis		3044	200009	Iglesias	3106	200009	Iglesias
92055	San Gavino Monreale		9460	200009	Iglesias	10119	200009	Iglesias
92065	Sardara		4350	200009	Iglesias	4503	200009	Iglesias
92078	Siliqua		4150	200009	Iglesias	4430	200009	Iglesias
92090	Uta		6692	200009	Iglesias	6317	200009	Iglesias
92091	Vallermosa		2010	200009	Iglesias	2092	200009	Iglesias
92092	Villacidro		14732	200009	Iglesias	14984	200009	Iglesias
92094	Villamassargia		3713	200009	Iglesias	3825	200009	Iglesias
92095	Villanovaforru		700	200009	Iglesias	739	200009	Iglesias
92102	Villaspeciosa		1947	200009	Iglesias	1753	200009	Iglesias
92010	Calasetta		2745	200010	Carbonia	2681	200010	Carbonia
92011	Capoterra		21391	200010	Carbonia	16428	200010	Carbonia
92012	Carbonia		30447	200010	Carbonia	32887	200010	Carbonia

## XIV LEGISLATURA - DISEGNI DI LEGGE E RELAZIONI - DOCUMENTI

Camera dei Deputati - aree amministrative dei collegi uninominali 2005

codice comune / area sub comunale	nome comune	nome area sub comunale	popolazione censimento 2001	codice collegio camera 2005	denominazione Commissione Collegio camera 2005	popolazione censimento 1991	codice collegio camera 1993	nome collegio camera 1993
92013	Carloforte		6444	200010	Carbonia	6629	200010	Carbonia
92018	Domus de Maria		1545	200010	Carbonia	1444	200010	Carbonia
92026	Giba		2093	200010	Carbonia	2286	200010	Carbonia
92028	Gonnessa		5169	200010	Carbonia	5458	200010	Carbonia
92041	Narcao		3365	200010	Carbonia	3579	200010	Carbonia
92043	Nuxis		1703	200010	Carbonia	1834	200010	Carbonia
92047	Perdaxius		1465	200010	Carbonia	1516	200010	Carbonia
92049	Portoscuso		5392	200010	Carbonia	5668	200010	Carbonia
92050	Pula		6535	200010	Carbonia	5857	200010	Carbonia
92056	San Giovanni Suergiu		6116	200010	Carbonia	6342	200010	Carbonia
92060	Santadi		3767	200010	Carbonia	4061	200010	Carbonia
92062	Sant'Anna Arresi		2583	200010	Carbonia	2516	200010	Carbonia
92063	Sant'Antioco		11730	200010	Carbonia	12313	200010	Carbonia
92066	Sarroch		5243	200010	Carbonia	5379	200010	Carbonia
92084	Teulada		3988	200010	Carbonia	4702	200010	Carbonia
92085	Tratalias		1121	200010	Carbonia	1189	200010	Carbonia
92099	Villa San Pietro		1778	200010	Carbonia	1574	200010	Carbonia
92103	Masinas		1479	200010	Carbonia	1546	200010	Carbonia
92104	Villaperuccio		1117	200010	Carbonia	1160	200010	Carbonia
92107	Piscinas		886	200010	Carbonia	992	200010	Carbonia
92003	Assemini		23973	200011	Cagliari - Assemini	20491	200011	Cagliari - Assemini
92074	Sestu		15233	200011	Cagliari - Assemini	12182	200011	Cagliari - Assemini
92108	Elmas		7930	200011	Cagliari - Assemini	7348	200011	Cagliari - Assemini
92109	Monserrato		20829	200011	Cagliari - Assemini	20578	200011	Cagliari - Assemini
92009005	Cagliari	San Michele-Mulinu Becciu	14030	200011	Cagliari - Assemini	16578	200011	Cagliari - Assemini
92009006	Cagliari	Is Mirronis-Bingia Matta	12982	200011	Cagliari - Assemini	14377	200011	Cagliari - Assemini
92009011	Cagliari	Pirri	28896	200011	Cagliari - Assemini	29285	200011	Cagliari - Assemini
92009001	Cagliari	Castello-Marina-Stampace	9822	200012	Cagliari centro	10439	200012	Cagliari centro
92009002	Cagliari	Sant'Avendrace	16439	200012	Cagliari centro	19256	200012	Cagliari centro
92009003	Cagliari	Villanova-La Vega	10145	200012	Cagliari centro	12357	200012	Cagliari centro
92009004	Cagliari	San Benedetto	16510	200012	Cagliari centro	18668	200012	Cagliari centro
92009007	Cagliari	C.E.P.-Fonsarda	13361	200012	Cagliari centro	16311	200012	Cagliari centro
92009008	Cagliari	Monte Urpi	10539	200012	Cagliari centro	12539	200012	Cagliari centro
92009009	Cagliari	Palma	14986	200012	Cagliari centro	14103	200012	Cagliari centro

## XIV LEGISLATURA - DISEGNI DI LEGGE E RELAZIONI - DOCUMENTI

Camera dei Deputati - aree amministrative dei collegi uninominali 2005

codice comune / area sub comunale	nome comune	nome area sub comunale	popolazione censimento 2001	codice collegio camera 2005	denominazione Commissione Collegio camera 2005	popolazione censimento 1991	codice collegio camera 1993	nome collegio camera 1993
92009010	Cagliari	Monte Mixi	16539	200012	Cagliari centro	19746	200012	Cagliari centro
92002	Arnungia		584	200013	Sinnai	668	200013	Serramanna
92005	Barrali		1076	200013	Sinnai	1025	200013	Serramanna
92006	Barumini		1413	200013	Sinnai	1475	200013	Serramanna
92008	Burcei		2978	200013	Sinnai	3002	200014	Quartu Sant'Elena
92015	Decimomannu		6836	200013	Sinnai	6332	200011	Cagliari - Assenitini
92017	Dollianova		7979	200013	Sinnai	7677	200013	Serramanna
92020	Donori		2138	200013	Sinnai	2045	200013	Serramanna
92022	Furtei		1723	200013	Sinnai	1793	200013	Serramanna
92023	Genuri		386	200013	Sinnai	444	200013	Serramanna
92025	Gesturi		1430	200013	Sinnai	1480	200013	Serramanna
92034	Las Plassas		269	200013	Sinnai	317	200013	Serramanna
92035	Lunamatrona		1858	200013	Sinnai	1896	200013	Serramanna
92038	Monastir		4496	200013	Sinnai	4539	200013	Serramanna
92039	Muravera		4650	200013	Sinnai	4348	200013	Serramanna
92042	Nuraminis		2822	200013	Sinnai	3124	200013	Serramanna
92046	Pauli Arborei		720	200013	Sinnai	719	200013	Serramanna
92048	Pimentel		1238	200013	Sinnai	1249	200013	Serramanna
92052	Samassi		5274	200013	Sinnai	5463	200013	Serramanna
92053	Samatzai		1746	200013	Sinnai	1708	200013	Serramanna
92057	Santuri		8519	200013	Sinnai	8499	200013	Serramanna
92058	San Nicolò Gerrei		977	200013	Sinnai	1041	200013	Serramanna
92059	San Sperate		6821	200013	Sinnai	6468	200013	Serramanna
92064	San Vito		3895	200013	Sinnai	4009	200013	Serramanna
92067	Segariu		1358	200013	Sinnai	1383	200013	Serramanna
92071	Serdiana		2279	200013	Sinnai	2160	200013	Serramanna
92072	Serramanna		9545	200013	Sinnai	9837	200013	Serramanna
92073	Serrenti		5174	200013	Sinnai	5327	200013	Serramanna
92076	Setzu		166	200013	Sinnai	189	200013	Serramanna
92077	Siddi		799	200013	Sinnai	878	200013	Serramanna
92080	Sinnai		15235	200013	Sinnai	13086	200014	Quartu Sant'Elena
92086	Tulili		1165	200013	Sinnai	1263	200013	Serramanna
92087	Turri		533	200013	Sinnai	572	200013	Serramanna
92088	Ussana		3763	200013	Sinnai	3610	200013	Serramanna

## Camera dei Deputati - aree amministrative dei collegi uninominali 2005

codice comune / area sub comunale	nome comune	nome area sub comunale	popolazione censimento 2001	codice collegio camera 2005	denominazione Commissione Collegio camera 2005	popolazione censimento 1991	codice collegio camera 1993	nome collegio camera 1993
92089	Ussaramanna		611	200013	Sinnai	656	200013	Serramanna
92093	Villamar		2960	200013	Sinnai	3147	200013	Serramanna
92096	Villanovafranca		1491	200013	Sinnai	1624	200013	Serramanna
92097	Vilaputzu		4831	200013	Sinnai	5048	200013	Serramanna
92098	Villasalto		1353	200013	Sinnai	1539	200013	Serramanna
92101	Villasor		7065	200013	Sinnai	7294	200013	Serramanna
92037	Maracalagonis		6731	200014	Quartu Sant'Elena	5982	200014	Quartu Sant'Elena
92051	Quartu Sant'Elena		68040	200014	Quartu Sant'Elena	61636	200014	Quartu Sant'Elena
92068	Selargius		27440	200014	Quartu Sant'Elena	23237	200014	Quartu Sant'Elena
92075	Settimo San Pietro		5949	200014	Quartu Sant'Elena	5524	200014	Quartu Sant'Elena
92082	Soleminis		1587	200014	Quartu Sant'Elena	1338	200014	Quartu Sant'Elena
92100	Villasimius		2887	200014	Quartu Sant'Elena	2598	200014	Quartu Sant'Elena
92105	Quartucciu		10766	200014	Quartu Sant'Elena	9599	200014	Quartu Sant'Elena
92106	Castiadas		1310	200014	Quartu Sant'Elena	1226	200014	Quartu Sant'Elena

**Commissione per la verifica e la revisione dei Collegi Elettorali**

nominata dai Presidenti delle Camere  
ai sensi dell'art.7, comma 4, della legge n. 276 del 4 agosto 1993,  
recante norme per l'elezione del Senato della Repubblica,  
e ai sensi dell'art.7, comma 6, della legge n. 277 del 4 agosto 1993,  
recante nuove norme per l'elezione della Camera dei Deputati

**CAMERA dei DEPUTATI - Collegi uninominali 2005**

**d) Cartografia dei collegi**



