

SENATO DELLA REPUBBLICA

— XII LEGISLATURA —

Doc. CIII

n. 1

RELAZIONE

SULLO STATO DELLE ACQUE DI BALNEAZIONE

(1993-1994)

*(Articolo 1, comma 3-bis, del decreto-legge 13 aprile 1993, n. 109,
convertito, con modificazioni, dalla legge 12 giugno 1993, n. 185)*

Presentata dal Ministro della sanità

(GUZZANTI)

Comunicata alla Presidenza il 23 aprile 1996

TOMO II

INDICE**TOMO I***Anno 1993*

Relazione al Parlamento	Pag. 5
Rapporto numerico - Decreto del Presidente della Repubblica 8 giugno 1982, n. 470	» 27
Sintesi dei risultati della stagione 1993:	
I laghi	» 437
Acque di balneazione	» 497

TOMO II*Anno 1994*

Relazione al Parlamento	Pag. 5
Rapporto numerico - Decreto del Presidente della Repubblica 8 giugno 1982, n. 470	» 29
Sintesi dei risultati della stagione 1994:	
I laghi	» 453
Acque di balneazione	» 513

**RELAZIONE AL PARLAMENTO
SULLO STATO DELLE ACQUE DI BALNEAZIONE
PER L'ANNO 1994**

RELAZIONE AL PARLAMENTO SULLO STATO DELLE ACQUE DI BALNEAZIONE - ANNO 1994

Lo stato delle acque di balneazione marine, lacustri e fluviali forma oggetto dell'apposito rapporto pubblicato a cura del Ministero della Sanita' nella primavera del 1995 e di cui si allega copia.

Vengono di seguito riportati i risultati dei programmi di sorveglianza si cui all'art. 1 comma 3 della legge 12 giugno 1993, n. 185, di conversione del decreto- legge 13 aprile 1993, n. 109.

Della facolta' prevista all'art. 1 del predetto decreto si sono avvalse, per il 1994, le Regioni Veneto (mare e laghi di Garda, Santa Caterina, Santa Croce e Mis), Emilia Romagna (mare), Toscana (mare) e Marche (mare); della stessa facolta' si sono avvalse la Regione Piemonte limitatamente al lago Sirio, la Regione Umbria per il lago Trasimeno e la Provincia autonoma di Trento limitatamente ai laghi Idro, Terlago, Serraja e Canzolino.

REGIONE VENETO

MARE

Per l'attuazione dei programmi d'indagine la Regione si e' avvalsa della collaborazione dell'Istituto di Igiene dell'Universita' di Padova e dell'Istituto di biologia del Mare - C.N.R. di Venezia.

I dati derivati dall'analisi dei campioni raccolti nel corso dell'anno hanno mostrato una certa variabilità dei diversi parametri dovuta soprattutto ai numerosi sversamenti fluviali presenti in questo tratto costiero, all'alternarsi delle stagioni, alle condizioni meteorologiche contingenti ed alla collocazione geografica delle stazioni. Tale influenza è particolarmente evidente nella zona costiera dell'Alto Adriatico per le caratteristiche dei fondali e le limitate batimetrie. Il valore massimo della trasparenza (10,5 m) è

XII LEGISLATURA - DISEGNI DI LEGGE E RELAZIONI - DOCUMENTI

stata registrata nel mese di luglio, il minimo (0,5 m) nei mesi di maggio e settembre. I valori medi di trasparenza, calcolati per ciascun ciclo di rilevamento, mostrano maggior uniformità rispetto agli anni precedenti (oscillando da 1,8 a 4 m) con un picco in luglio dovuto alle condizioni di stabilità climatica proprie del periodo estivo ed un picco in ottobre imputabile probabilmente al verificarsi di condizioni eccezionali in un periodo solitamente caratterizzato dalla rottura delle condizioni estive e conseguente aumento della torbidità. I valori medi di trasparenza più bassi sono stati registrati nei transetti collocati a sud del Porto di Chioggia. In questo tratto di costa si trovano le foci dei fiumi di maggiore portata ed i bassi valori di trasparenza qui rinvenuti rappresentano un'ulteriore conferma della forte influenza che gli apporti fluviali esercitano su tale parametro. Il ciclo annuale delle temperature, valutato sui valori medi calcolati per ciascun ciclo di rilevamento, si è dimostrato confrontabile con quello degli anni precedenti raggiungendo i valori più elevati, sia in superficie che al fondo, nel mese di agosto. I valori medi di temperatura non mostrano alcun andamento particolare con l'allontanamento dalla costa mentre rivelano l'esistenza di un debole gradiente negativo con l'aumentare della profondità. I valori di salinità nelle acque superficiali hanno oscillato tra un valore minimo di 8,58 PSU nel mese di settembre ed un massimo di 36,61 PSU nel mese di marzo. In profondità il minimo rilevato è stato di 30,73 PSU nel mese di giugno mentre il massimo è stato di 37,70 PSU nel mese di marzo. Entrambi i valori medi annuali (30,78 PSU in superficie, 35,52 PSU al fondo) sono risultati inferiori a quelli del triennio precedente. I valori medi di salinità rilevati hanno mostrato un andamento comparabile a quello degli anni precedenti con valori più bassi registrati a sud del Porto di Chioggia (26,61 PSU) presso la foce del Po di Levante mentre i più elevati (33,69 PSU) nella zona centrale della costa antistante la laguna di Venezia.

Valori minimi di pH, sia superficiali che profondi, sono stati rilevati nel mese di maggio: in superficie 7,72 e in profondità 7,69. I valori massimi, sia superficiali che profondi, invece, sono stati registrati nel mese di luglio: in superficie 8,59 e in profondità 8,37. I valori medi del pH rimangono stabili con l'allontanamento dalla costa. E' invece possibile notare una lieve diminuzione con l'aumentare della profondità, tale leggero abbassamento di pH si può imputare al consumo di ossigeno che si verifica durante i processi catabolici che avvengono nelle acque di fondo.

Per l'anno in esame i limiti di saturazione di ossigeno imposti dalla legge sono stati superati in tre soli campioni di acque superficiali con un massimo di 189,74% nel mese di luglio. Anche i valori massimi di saturazione di ossigeno in profondità sono stati rilevati nel mese di luglio con un massimo di 162,94%. Il valore minimo di saturazione di ossigeno in superficie è stato registrato nel mese di novembre (61,97%), quello in profondità nel mese di dicembre (51,99%). I valori medi, calcolati per ciascuna campagna di rilevamento, di ossigeno disciolto hanno presentato un campo di variazione piuttosto ampio, maggiormente

per i valori di superficie, con un massimo nel mese di luglio (141,86%) e valori superficiali mediamente elevati durante l'intera estate, periodo in cui è più intensa l'attività fotosintetica di fitoplankton e macroalghe. I valori medi annuali rilevati lungo l'intero arco di costa si sono mantenuti entro un range compreso tra 102% e 111% con quelli più elevati localizzati all'estremo sud. Ancora una volta si palesa la forte influenza degli sversamenti fluviali che con i loro apporti di nutrienti incentivano sia lo sviluppo del fitoplankton in superficie che i processi catabolici di fondo. Tutto ciò è confermato dalla presenza di un gradiente negativo di saturazione di ossigeno con il passaggio dalla costa verso il largo e dalla superficie verso il fondo. Le concentrazioni medie di azoto ammoniacale per ciclo di rilevamento si sono mantenute, sia in superficie che in profondità, tra 0,5 $\mu\text{M/l}$ e 2 $\mu\text{M/l}$. Le concentrazioni rilevate nelle acque profonde hanno superato spesso quelle delle acque più superficiali, particolarmente durante l'estate quando l'ammoniaca rigenerata nelle acque di fondo vi rimane imprigionata a causa del ridotto rimescolamento delle acque. I valori medi annuali di concentrazione di azoto ammoniacale risultano più elevati in quei transetti posti sotto la diretta influenza dei fiumi di maggior portata. I valori medi di concentrazione di ammoniaca, calcolati alle diverse distanze dalla costa, mostrano l'esistenza di un gradiente negativo con l'allontanamento da questa. L'azoto nitroso, in concentrazioni minime molto inferiori a quelle degli altri composti azotati, presenta valori più elevati nel tratto di mare che si estende a sud del porto di Chioggia, particolarmente presso le foci del Brenta e del Po di Levante. La concentrazione massima di azoto nitrico in superficie è stata rilevata nel mese di maggio (67,32 $\mu\text{M/l}$); quella in profondità nel mese di settembre (18,26 $\mu\text{M/l}$). I valori medi di concentrazione di azoto nitrico, calcolati per ciascun ciclo di raccolta dei campioni, mostrano dei picchi (circa 25 $\mu\text{M/l}$) nei mesi di aprile e maggio cui seguono i valori minimi caratteristici dei mesi estivi rilevati in diverse stazioni collocate in particolare nel tratto di costa che si estende a nord del porto di Chioggia. Tale andamento è conforme all'origine prevalentemente esogena di questo nutriente: le concentrazioni più elevate sono state rilevate infatti nei mesi caratterizzati da maggiore piovosità e viceversa. I valori medi di concentrazione di azoto nitrico calcolati in funzione della distanza dalla costa e della profondità mostrano l'esistenza di un gradiente negativo piuttosto marcato con l'allontanamento dalla costa e, ancor di più, con l'aumentare della profondità. La massima concentrazione di fosforo da ortofosfati in superficie (1,13 $\mu\text{M/l}$) è stata rilevata nel mese di giugno, quella in profondità (0,87 $\mu\text{M/l}$) in ottobre. I valori medi di concentrazione annuali hanno mostrato un'ulteriore diminuzione, più marcata in profondità, rispetto agli anni precedenti. Il rapporto azoto-fosforo è risultato, nella maggior parte dei campioni, maggiore di 20. Tutti i campioni in cui il rapporto azoto-fosforo è risultato inferiore a 20 sono stati raccolti nei mesi estivi. La massima concentrazione superficiale di clorofilla "a" è stata di 27,32 $\mu\text{g/l}$, rilevata nel mese di luglio; la minima, di 0,38 $\mu\text{g/l}$, è stata rilevata in luglio ed in settembre. I

valori medi annuali di concentrazione di clorofilla "a" sono risultati, sia in superficie che in profondità, più elevati rispetto al triennio precedente (6,87 µg/l nel 1994 rispetto a 4,5 µg/l nel 1993). Nel 1994 il 18,19 % dei campioni aveva contenuti di clorofilla "a" maggiore di 5 µg/l contro l'8,96% del 1993. La maggior parte di questi campioni si sono, ancora una volta, localizzati nelle acque superficiali del tratto di mare a sud del porto di Chioggia. I valori medi mensili di concentrazione di clorofilla "a", mostrano un andamento irregolare con picchi nei mesi di maggio e luglio corrispondenti alle fioriture fitoplanctoniche attribuibili rispettivamente a diatomee e dinoflagellati. Le maggiori concentrazioni di clorofilla "a", come quelle dei nutrienti si collocano di preferenza presso le foci dei fiumi. Nel corso del monitoraggio 1994 non sono mai stati rilevati fenomeni di fioriture algali tali da inficiare la qualità delle acque. Le abbondanze ottenute durante l'anno hanno raggiunto valori massimi nel periodo estivo (27.848.000 cellule/l in agosto) e valori minimi con 201.000 cellule/l in novembre. Le abbondanze maggiori sono state rilevate prevalentemente nella parte meridionale della costa. La composizione tassonomica, variabile sia spazialmente sia temporalmente, risulta costituita in prevalenza da diatomee e microflagellati in percentuali variabili stagionalmente, con una generale prevalenza delle prime, ad eccezione dei mesi di giugno, luglio, novembre e dicembre. I dinoflagellati (tra cui costantemente segnalati Gymnodinium sp, Prorocentrum micans e Prorocentrum minimum) sono invece risultati presenti soprattutto durante la stagione calda, anche se in quantità sempre notevolmente inferiori a diatomee e microflagellati. Il genere Dinophysis cui appartengono specie tossiche, è stato riscontrato con un numero di individui inferiori alla soglia di 1000 cellule/l (680 cellule/l, tutte appartenenti alla specie Dinophysis caudata). Tra le altre specie rinvenute: Dinophysis sacculus e Dinophysis rotundata durante il periodo estivo e Dinophysis fortii durante il periodo autunnale. L'analisi dei parametri microbiologici, effettuata sui campioni di acqua di mare raccolti durante i periodi primaverili ed estivo, non ha posto in evidenza situazioni di contaminazione batterica di origine antropica tali da eccedere i limiti stabiliti dal D.P.R. n. 470 dell'8.6.1982. Nel periodo autunnale invece il tratto di costa a sud del porto di Chioggia ha presentato una situazione di sensibile contaminazione fecale con alcuni campioni eccedenti i limiti di legge anche in stazioni collocate a due miglia nautiche dalla costa. Nel corso dei campionamenti effettuati durante l'anno si sono evidenziate due zone maggiormente soggette alla presenza di cariche batteriche consistenti: il tratto di mare compreso tra lo sbocco del canale Lemene e la foce del fiume Sile e, soprattutto, quello compreso tra le foci dei fiumi Adige e Brenta.

XII LEGISLATURA - DISEGNI DI LEGGE E RELAZIONI - DOCUMENTI

Da un'apposita elaborazione dei dati sulla qualità delle acque marine di balneazione effettuata a cura del Ministero della Sanità risulta che, per la Regione Veneto, la lunghezza di costa (in metri) giudicata idonea alla balneazione per effetto di deroga ai valori limite del parametro ossigeno disciolto è, per gli anni 1992, 1993 e 1994, la seguente:

	<u>1992</u>	<u>1993</u>	<u>1994</u>
Venezia	4.118	0	3.792
Rovigo	4.253	15.350	13.647
VENETO	8.371	15.350	17.439

LAGHI

L'attività di sorveglianza, nel 1994, è stata attuata, come per il 1993, con la collaborazione scientifica del Dipartimento di Biologia dell'Università degli Studi di Padova, delle ULSS competenti per territorio, nonché della Sist .Eco di Mestre e per il servizio nautico, relativamente al lago di Garda, della Società di Navigazione Navigard di Desenzano del Garda.

Lago di Garda

I dati raccolti in questa terza campagna annuale non suggeriscono considerazioni significativamente diverse da quelle svolte per le due campagne precedenti. Il Garda è caratterizzato da una certa ripetibilità nel comportamento a partire dal ciclo termico. Il riscaldamento delle acque è legato all'insolazione e quindi alla durata del giorno e risente poco di eventi climatici occasionali. A ciò contribuisce anche la grande massa inerziale del volume d'acqua raccolto nel lago e l'alto tempo di rinnovo delle acque, il più

alto tra i grandi laghi del distretto lacustre sud alpino. La regolarità dell'andamento termico è, assieme all'attività algale, alla base della regolarità complessiva dei differenti parametri chimico-fisici. Oltre alle caratteristiche morfometriche e limnologiche generali si confermano però anche alcuni punti preoccupanti per la qualità complessiva delle acque quali limitati valori di trasparenza nel periodo estivo, sviluppo di una forte componente a cianoficee nella comunità fitoplanctonica, nel bacino sud-orientale fioriture algali e, sul fondo, bassi valori di ossigenazione al termine della stratificazione estivo-autunnale.

Contrariamente a quanto verificatosi in altri anni, non sono state evidenziate fioriture algali sostenute da specie riconosciute direttamente tossiche o appartenenti a generi o specie potenzialmente tali (Microcystis aeruginosa, Anabaena lemmermanni, Oscillatoria agardhi/rubescens).

Da un'apposita elaborazione dei dati sulla quantità delle acque lacustri di balneazione effettuata dal Ministero della Sanità risulta che per il lago di Garda (sponda veneta), per il 1994, il numero dei punti di campionamento giudicati idonei alla balneazione per effetto di deroga ai valori limite del parametro ossigeno disciolto e' pari a 52 su 64 controllati. Nella precedente stagione balneare erano 30 su 69.

Lago di Santa Caterina

Le misure termiche mostrano per il 1994 l'assenza di una stratificazione, con una chiara delimitazione di epilimnio ed ipolimnio; i profili rappresentano invece sempre un gradiente continuo, dalla superficie al fondo. I valori di trasparenza mostrano una limitata variabilità essendo compresi tra 2 e 3 metri. Le concentrazioni massime di clorofilla "a" sono state rilevate a fine agosto; in corrispondenza a questo massimo si raggiungono anche i più alti valori della % di saturazione dell'ossigeno disciolto e del pH. Anche nel 1993 si era riscontrata una situazione perfettamente analoga. Le saturazioni dell'O.D. raggiungono e superano il 120% nelle raccolte di agosto; sono sopra il 100% in tutte le altre raccolte e ne scendono appena sotto a fine settembre. I livelli di ossigenazione delle acque di fondo sono sempre prossimi alla saturazione. Per l'azoto nitrico va osservato un notevole calo all'inizio di settembre; per il fosforo totale i due picchi eufotici di fine giugno e fine settembre potrebbero indicare massicce immissioni dall'esterno. I gruppi algali rappresentati da un maggior numero di specie sono cloroficee e diatomee. Le

raccolte in cui i valori delle densità e biomasse algali rilevate in superficie e nello strato eufotico sono alti sono quelle di agosto e inizio settembre nelle quali risulta dominante la diatomea Asterionella formosa. Il pH mostra generalmente una diminuzione con la profondità

Dall'apposita elaborazione dei dati sulla qualità delle acque lacustri di balneazione effettuata dal Ministero della Sanità risulta che per il lago di S. Caterina, come nell'anno 1993, nessun punto di campionamento è stato giudicato idoneo alla balneazione nel 1994 per effetto di deroga ai valori limite del parametro ossigeno disciolto.

Lago Santa Croce

Sono stati effettuati due soli cicli di campionamento, il 24 maggio e il 23 giugno, a causa della variabilità del livello lacustre conseguente a svassi rilevanti che impediscono l'uso del natante per i prelievi. La struttura termica del bacino è caratterizzata, nei mesi più caldi, da accentuati gradienti termici in grado di segregare masse d'acqua superficiali dagli strati più profondi con la classica struttura a ripartizione in epi-meta ed ipolimnio. L'isolamento di masse d'acqua superficiali nei mesi estivi può spiegare lo sviluppo di comunità fitoplanctoniche che, trovando un ambiente isolato ed a scarso ricambio idrico, possono raggiungere densità rilevanti. Gli alti livelli di ossigenazione al fondo possono essere spiegati dall'attività delle condotte di derivazione che nei bacini idroelettrici operano un ricambio dell'acqua in profondità. Tra la prima e la seconda raccolta si è sviluppato un epilimnio di sei metri di spessore, la clorofilla eufotica ha subito un raddoppio e la saturazione di ossigeno al fondo ha avuto un vistoso calo di quasi il 20%. Criptofitee e diatomee si spartiscono le risorse in questo periodo tardo primaverile-estivo.

Dall'apposita elaborazione dei dati sulla qualità delle acque lacustri di balneazione effettuata dal Ministero della Sanità risulta che per il lago di S. Croce nessun punto di campionamento, come per il 1993, è stato giudicato idoneo alla balneazione nel 1994 per effetto di deroga ai valori limite del parametro ossigeno disciolto.

Lago Mis

A causa della variabilità del livello lacustre anche per questo bacino sono state eseguite due sole raccolte a inizio stagione estiva. La struttura termica del bacino è caratterizzata, nei mesi più caldi, da accentuati gradienti termici in grado di segregare masse d'acqua superficiali dagli strati più profondi con la classica struttura a ripartizione in epi-meta ed ipolimnio. L'isolamento di masse d'acqua superficiali nei mesi estivi può spiegare lo sviluppo di comunità fitoplanctoniche che, trovando un ambiente isolato ed a scarso ricambio idrico, possono raggiungere densità rilevanti. Gli alti livelli di ossigenazione al fondo possono essere spiegati dall'attività delle condotte di derivazione che nei bacini idroelettrici operano un ricambio dell'acqua in profondità. Nella prima raccolta la clorofilla è doppia rispetto alla successiva; in accordo con ciò, il disco di Secchi passa da 2 a 6 metri di visibilità. Il popolamento fitoplanctonico è povero e dominato da criptofitee.

Dall'apposita elaborazione dei dati sulla qualità delle acque lacustri di balneazione effettuata dal Ministero della Sanità risulta che, per il lago di Mis, nel 1994 non si è reso necessario, come per il 1993, avvalersi della facoltà di deroga.

REGIONE EMILIA-ROMAGNA

Il programma di sorveglianza è stato messo in atto dall'Assessorato Regionale Programmazione, Pianificazione e Ambiente - Servizio controllo e tutela ambientale con l'Unità operativa " DAPHNE II " della Regione.

Il rapporto predisposto sulla base dei risultati conseguiti riporta le seguenti considerazioni conclusive : si conferma un andamento con riduzione dei nutrienti (fosforo, azoto ammoniacale, nitroso e nitrico) da nord a sud. Conseguentemente si assiste ad un' analoga tendenziale diminuzione della clorofilla "a" il cui titolo, però, decresce allontanandosi anche dalla costa. Dai dati rilevati dal battello oceanografico "DAPHNE II" nello svolgimento dell'attività di monitoraggio della fascia costiera, emergono due situazioni che appaiono molto differenziate. La prima, che ha interessato il periodo compreso tra gennaio ed ottobre, è stata caratterizzata da condizioni che possono, in genere, essere definite soddisfacenti a prescindere dalle fioriture di diatomee nella

XII LEGISLATURA - DISEGNI DI LEGGE E RELAZIONI - DOCUMENTI

stagione invernale e dalla comparsa di locali blooms di microalghe flagellate apparsi a fine agosto - inizio settembre nella parte centrale della costa. Locali fioriture di Raphidophyceae si sono verificate alla fine di agosto - inizio settembre. Di rilievo la comparsa di Alexandrium minutum, che, anche se non ha dato origine a fioritura, va tenuto in considerazione come possibile produttore di tossine P.S.P. Al contrario, negli ultimi mesi dell'anno, si è registrato un alto livello trofico; quest'ultimo è stato determinato dagli apporti conseguenti all'alluvione che ha interessato i territori della parte occidentale del bacino padano. A seguito di tale evento sono confluiti in Adriatico rilevanti carichi di nutrienti che hanno comportato un generale e forte abbassamento della salinità ed hanno innescato una persistente e diffusa fioritura microalgale, essenzialmente sostenuta da diatomee (Chaetocerus sp., Rhizosolenia sp.) e nanoflagellate, accompagnata da ipossia dei fondali con significativi stati di sofferenza nei popolamenti bentonici. Le forti mareggiate dell'ultima decade di dicembre e l'accentuato idrodinamismo, condizione questa tipica per il periodo invernale, hanno ripristinato condizioni di normalità. Nessun affioramento di mucillagini è stato osservato sia nella fascia costiera dell'Emilia Romagna che in altre parti dell'alto e medio Adriatico. Un lieve incremento delle masserelle mucillaginose si è avuto in primavera con formazioni a "neve marina" e a "piccolo filamento".

Dall'apposita elaborazione dei dati sulla qualità delle acque marine di balneazione effettuate a cura del Ministero della Sanità risulta che, per la Regione Emilia-Romagna, la lunghezza di costa (in metri) giudicata idonea alla balneazione per effetto di deroga ai valori limite del parametro ossigeno disciolto è, per gli anni 1992, 1993 e 1994, la seguente :

	<u>1992</u>	<u>1993</u>	<u>1994</u>
Ferrara	20.789	19.637	17.766
Ravenna	23.915	31.438	33.168
Forlì	10.404	9.470	16.472
EMILIA-ROMAGNA	55.108	60.545	67.406

REGIONE TOSCANA

Il litorale toscano interessato dall'ampliamento dei valori limite del parametro ossigeno disciolto e quindi dal programma di sorveglianza è quello versiliese-pisano.

Le strutture coinvolte nel programma di sorveglianza sono state le Unità operative di biotossicologia e di chimica ambientale dei Servizi Multizonali di Prevenzione delle Unità Sanitarie Locali di Lucca e Pisa.

Le considerazioni conclusive contenute nel rapporto predisposto sulla base dei risultati conseguiti per il litorale versiliese, evidenziano, confrontando i dati relativi alle acque di balneazione ottenuti nel 1993 con quelli del 1994, una notevole variabilità nel tempo dei fenomeni di eutrofizzazione legati agli apporti di acque interne. Fanno eccezione le zone litoranee influenzate dai corpi idrici di maggiore portata (F. Serchio, C. Burlamacca e F. Versilia) dove i dati si mantengono sostanzialmente costanti. L'analisi delle correnti, mediante l'uso di indicatori chimici (cloruri) e biologici (batteri di origine fecale), conferma la presenza di due drifts prevalenti, l'uno diretto da nord a sud, l'altro di direzione opposta, che convergono nella zona compresa tra Marina di Pietrasanta ed il porto di Viareggio. I livelli di saturazione dell'ossigeno disciolto si mantengono mediamente entro i limiti di legge, pur mostrando un certo incremento rispetto al dato medio 1993. Tuttavia la zona balneare compresa tra il Lido di Camaione ed il porto di Viareggio presenta alcuni massimi prossimi al limite di 170% stabiliti dalla deroga. L'andamento dell'ossigeno disciolto a 500 metri dalla costa mostra una più evidente correlazione con l'andamento della clorofilla "a" di quanto non si verifichi a riva. Infatti, al largo, la scarsità di fenomeni di rimescolamento tende a stabilizzare la condizione di sovrasaturazione derivante dalla fotosintesi clorofilliana. Le popolazioni fitoplanctoniche che sostengono gli elevati tassi di ossigeno disciolto variano in relazione agli eventi meteorologici stagionali. Agli estremi della stagione balneare, quando le piogge sono più abbondanti, si osserva infatti una prevalenza di diatomee, mentre in piena estate si fanno consistenti le popolazioni di peridinee. Una componente importante del fitoplancton è rappresentata dagli organismi di dimensioni inferiori a 5 µ, costantemente presenti in numero elevato, costituendo talvolta più del 50% del totale. Nell'ampia diversificazione che caratterizza le popolazioni algali le specie tossiche, pur essendo costantemente presenti, non raggiungono mai valori allarmanti. Le specie potenzialmente tossiche produttrici di DSP sono: Dinophysis sacculus, Dinophysis caudata, Dinophysis parvula che raggiungono il valore massimo (120/l a riva e 240/l a 500 metri) nel mese di giugno, mentre quelle teoricamente sintetizzanti PSP sono Alessandrium sp.. Nella seconda quindicina di agosto si è

verificata una "red tide" sostenuta dal fitoflagellato Fibrocapsa japonica, la cui caratteristica più appariscente è la formazione di membrane mucose sulla superficie dell'acqua, prodotte da particolari mucocisti. Tali membrane aderiscono ai corpi galleggianti, provocando notevoli disagi nei bagnanti. Benchè siano stati descritti possibili effetti ittiotossici, peraltro non segnalati durante questa fioritura, a tutt'oggi non sono noti effetti dannosi sull'uomo. L'impossibilità di fissare questo microorganismo con Lugol o con formalina non ha reso possibile un conteggio diretto in camera di Utermohl. Nel complesso la ricerca eseguita nel 1994 ha mostrato moderati fenomeni di eutrofizzazione che interessano la stretta fascia costiera, riducendosi progressivamente a distanza maggiori dalla costa, con l'eccezione delle zone situate al largo di Torre del lago e del porto di Viareggio. Il fitoplancton risulta correlabile ai solidi sospesi nella maggior parte dei campioni prelevati a largo ma nelle stazioni situate agli estremi del litorale le particelle e quindi la torbidità indotta sono di altra natura, riferibili ai residui della lavorazione del materiale lapideo ("marmettola") veicolati dal fiume Versilia e dai solidi sospesi delle acque del Serchio.

Per il litorale pisano la presenza di ben quattro corsi d'acqua (Serchio, Morto, Arno, Canale Scolmatore) in un così breve tratto di costa incide direttamente sulla qualità delle acque marine del litorale. L'apporto dei nutrienti azotati è maggiore nel periodo primaverile in concomitanza di portate abbondanti, mentre in estate inoltrata, con portate minime, le concentrazioni si riducono considerevolmente. La concentrazione dei fosfati non è influenzata dagli apporti fluviali; per essa, nel periodo estivo, non si nota una tendenza alla diminuzione anzi, a volte, si ha addirittura un aumento. Le cellule fitoplanctoniche, dopo un brusco incremento della temperatura alla fine di maggio, raggiungono rapidamente livelli massimi di concentrazione nel primo periodo estivo (circa 3.000.000 cellule/l); successivamente le concentrazioni cellulari diminuiscono raggiungendo valori minimi in tarda estate (circa 400.000 cellule/l). La foce del canale Scolmatore sembra distinguersi dalle altre stazioni di campionamento per un numero medio superiore di cellule di fitoplancton, anche se statisticamente poco significativo, che sembra giustificabile considerando che la temperatura media è risultata essere la più elevata in particolare già a marzo-aprile. Il maggior riscaldamento di queste acque può essere messo in relazione sia con i bassi fondali che con il ridosso del porto di Livorno che influisce sul ricambio di acque e quindi anche sull'andamento del termoclino. Un dato interessante che emerge, rispetto al 1993, è la riduzione di blooms da diatomee significativi (> 1.000.000 cellule/l) ed in modo particolare, quelli monospecifici sostenuti da Skeletonema costatum che dominavano lungo tutto il litorale. Nel 1994 la dominanza di Skeletonema costatum è stata confinata alle stazioni a nord dell'Arno e con concentrazioni non superiori a 100.000 cellule/l. A sud dell'Arno sono stati registrati piccoli blooms di Chaetoceros sp. I due blooms significativi a nord non sono risultati monospecifici, mentre l'unico bloom significativo a sud è stato

XII LEGISLATURA - DISEGNI DI LEGGE E RELAZIONI - DOCUMENTI

sostenuto da Thalassiosira sp. Tra le peridinee potenzialmente tossiche Dinophysis (acuminata, sacculus, rotundata, caudata) sono comparse con la stessa sporadicità del 1993 e con basse concentrazioni (200 Dinophysis acuminata /l). Di particolare rilievo è stata l'identificazione a basse concentrazioni (160 cellule /l) di Alexandrium minutum che non era risultato presente nei campioni esaminati del 1993 e di Gonyaulax polyedra (480 cellule /l) comparsa a fine luglio. Il confronto tra i risultati del 1994 e quelli dell'anno precedente sembra evidenziare un miglioramento generale del quadro eutrofico con la diminuzione del numero totale di cellule, comparsa di blooms monospecifici da diatomee più contenuti e blooms non monospecifici significativi. Nonostante ciò lungo questa linea di costa nel 1994 sono stati riscontrati un maggior numero di risultati anomali per quanto riguarda le percentuali di saturazione di ossigeno disciolto. Va tuttavia sottolineato che le maggiori anomalie sono state verificate davanti alla foce del fiume Morto e sono dovute principalmente all'elevato carico organico: valori al di sotto del 50% di saturazione sono stati evidenziati in concomitanza con valori elevati di concentrazione di batteri indice di inquinamento fecale. Inoltre nella maggior parte dei casi il superamento del 120% di saturazione è stato di modesta entità ed ha interessato soprattutto le foci dei corsi d'acqua ed alcune stazioni limitrofe.

Dall'apposita elaborazione dei dati sulla qualità delle acque marine di balneazione effettuata a cura del Ministero della Sanità risulta che, per la Regione Toscana, la lunghezza di costa (in metri) giudicata idonea alla balneazione per effetto di deroga ai valori limite del parametro ossigeno disciolto è, per gli anni 1993 e 1994, la seguente :

	<u>1993</u>	<u>1994</u>
Lucca	6.125	5.781
Pisa	0	0
TOSCANA	6.125	5.781

REGIONE MARCHE

Le strutture incaricate dalla Regione Marche di effettuare il programma di sorveglianza sono stati i Presidi multizonali di Pesaro, Ancona, Macerata ed Ascoli Piceno.

Di detti Presidi quello di Pesaro con nota del 17/12/1994 ha comunicato alla Regione Marche di aver sospeso definitivamente lo svolgimento del programma di sorveglianza dall'ottobre del 1993 per mancanza del mezzo nautico; il Presidio di Macerata, che già nel 1993 aveva comunicato di non aver potuto svolgere il programma per carenza di personale, ha confermato, con apposita nota alla Regione Marche, la predetta impossibilità. E' da rilevare che nel 1994 nessun tratto di costa delle due province è risultato idoneo alla balneazione per effetto di deroga ai valori limite del parametro ossigeno disciolto.

Il rapporto predisposto dal Presidio multizonale di Ancona riporta come considerazioni conclusive che: il quadro fitoplanctonico del tratto di mare tra i fiumi Cesano e Musone ha ripercorso, per presenza di specie algali ed andamenti stagionali, il quadro tipico per tale tratto di mare Adriatico. Fioriture algali si sono verificate nei mesi di gennaio e febbraio, dovute alla diatomea Schaeletonema costatum e nei mesi di novembre e dicembre, dovute alla diatomea Rhizosolenia sp. Una eccezionalità, peraltro di breve durata, deve invece essere considerata la fioritura algale, non conseguente marea colorata avvenuta nel mese di agosto, legata alla presenza abnorme di un fitoflagellato della classe delle raifoficee. Le acque di mare testate per la ricerca di eventuale tossicità hanno dato esito negativo.

Il rapporto predisposto dal Presidio multizonale di Ascoli Piceno riporta le seguenti considerazioni conclusive: si evidenziano due dei fenomeni susseguenti all'eutrofizzazione e cioè il bloom di diatomee verificatosi nel mese di novembre e la positività al test di tossicità algale D.S.P. nel periodo agosto-settembre. Anomalo è il dato di un'alta concentrazione di clorofilla "a" (10 µg/l) rilevata in gennaio su tutte le stazioni di campionamento e non correlabile con fioriture algali. Altro ricorrente fenomeno, segnalato ma non evidenziabile con le analisi di cui al programma di sorveglianza sull'eutrofizzazione, è l'estesa moria di molluschi eduli lamellibranchi occorsa in tarda estate.

Dall'apposita elaborazione dei dati sulla qualità delle acque marine di balneazione effettuata a cura del Ministero della Sanità risulta che, per la Regione Marche, la lunghezza di costa (in metri) giudicata idonea alla balneazione per effetto di deroga ai valori limite del parametro ossigeno disciolto è, per gli anni 1992, 1993 e 1994, la seguente :

XII LEGISLATURA - DISEGNI DI LEGGE E RELAZIONI - DOCUMENTI

	<u>1992</u>	<u>1993</u>	<u>1994</u>
Ancona	0	0	0
Ascoli Piceno	8.074	1.081	9.606
MARCHE	8.074	1.081	9.606

REGIONE PIEMONTE

Lago Sirio

Il programma di sorveglianza è stato messo in atto dal Servizio di igiene pubblica e dal Laboratorio di sanità pubblica della U.S.L. di Ivrea.

Il lago si presenta sotto forma stratificata con picnoclini posti a 6-8 m di profondità. L'ossigeno disciolto, il pH e la trasparenza sono sempre risultati essere correlabili con la concentrazione di clorofilla "a". In particolare, i valori di ossigeno disciolto nel periodo balneabile vanno da un minimo di 98,9% in aprile ad un massimo di 132,5 % in giugno. Nel periodo non balneabile si raggiunge un minimo di 47,2% in gennaio a causa del rimescolamento del lago. Il pH è compreso tra 8.61 in settembre e 9,49 in giugno. Nelle acque superficiali l'azoto nitrico e ammoniacale sono risultati sempre in concentrazioni inferiori a 1 mg/l. Tra fosforo ortofosfato e totale solo quest'ultimo era rilevabile con titoli compresi tra 2 e 80 µg/l. Nelle acque profonde il fosforo, presente in entrambe le forme, giungeva a 433 µg/l in giugno. La clorofilla "a" in superficie è variata tra 1,0 e 23,0 µg/l, mentre nella colonna, ha raggiunto un massimo di 39 µg/l in luglio a 7m di profondità. Nel corso del 1994 si sono verificate due fioriture non massicce come nel 1993: la prima è stata in primavera e la seconda a fine agosto dovute al genere Microcystis. Si

riconferma anche per il 1994 un aumento della popolazione di diatomee ed una leggera diminuzione nel numero delle specie. I dati rilevati evidenziano una situazione batteriologica nella norma.

Dall'apposita elaborazione dei dati sulla qualità delle acque lacustri di balneazione effettuate a cura del Ministero della Sanità risulta che, al contrario di quanto emerso nel corso del 1993, per il 1994 tutti i cinque punti con i quali viene controllata la qualità delle acque di balneazione sono stati giudicati idonei alla balneazione per effetto di deroga ai valori limite del parametro ossigeno disciolto.

REGIONE UMBRIA

Lago Trasimeno

La struttura incaricata dalla Regione Umbria, di effettuare il programma di sorveglianza sul lago Trasimeno è stata il Presidio Multizonale di prevenzione di Perugia.

Il rapporto predisposto sulla base dei risultati conseguiti riporta le seguenti considerazioni conclusive: i dati ottenuti nel 1994 sono sostanzialmente identici a quelli del 1993 per tutti i parametri più significativi ad eccezione del fosforo totale e della trasparenza. Il pH è variato da 8,31 (dicembre) a 9,60 (settembre). In settembre si è riscontrato il valore più alto di saturazione di ossigeno (195,35%) mentre in dicembre quello minimo (88,61%). A dicembre sono anche stati registrati i valori più elevati per i composti azotati (ammoniacca, nitriti e nitrati). Il valore medio del fosforo totale risulta inferiore di circa il 40% rispetto al dato dell'anno precedente mentre è aumentato di oltre il 22% il numero di campioni con valori di trasparenza inferiori a un metro. La presenza di alghe potenzialmente tossiche (Anabaena, Oocystis etc.) è risultata al di sotto dei livelli di fioritura. Anche il 1994 è stato caratterizzato da una ridotta e comunque ritardata crescita di macrofite con conseguente aumento della torbidità dovuto alla più facile rimozione e dispersione nell'intera massa delle sostanze indisciolte presenti sul fondo del lago. Questa dispersione è stata favorita anche dall'ulteriore abbassamento del livello idrometrico del lago (- 9 cm) le cui acque, come dimostrano i valori

dei solidi disciolti (+ 5%), conducibilità (+5%) e cloruri (+ 4,5%), si stanno "concentrando". I bassi valori di clorofilla "a" riscontrati confermano che la torbidità del lago è dovuta essenzialmente al limo di fondo.

Dall'apposita elaborazione dei dati sulla qualità delle acque lacustri di balneazione effettuata a cura del Ministero della Sanità risulta che, per il lago Trasimeno, come per il 1993, nessun punto di campionamento è risultato nel 1994 idoneo alla balneazione per effetto di deroga ai valori limite del parametro ossigeno disciolto.

PROVINCIA AUTONOMA DI TRENTO

Il programma di sorveglianza è stato messo in atto dal Dipartimento sanità ed assistenza della Provincia.

Il rapporto predisposto sulla base dei risultati conseguiti riporta le seguenti considerazioni conclusive: per il lago d' Idro la concentrazione degli inquinanti chimici presenta, se si esclude qualche raro caso, i valori $< 0,1$ mg/l per l'azoto ammoniacale, $< 2,3$ mg/l per l'azoto nitrico, $< 0,04$ mg/l per l'azoto nitroso, $< 0,05$ mg/l per il fosforo totale e $< 0,04$ mg/l per i fosfati. Il contenuto di clorofilla "a" non è mai elevato; il lago, quindi, si conferma come meso-eutrofico. La concentrazione dell'ossigeno disciolto ha raggiunto la punta più elevata all'inizio di luglio (153%) in vicinanza della massima presenza algale rilevata nella stagione estiva, i cui valori sono stati comunque di circa 2.400.000 cellule/l. La flora algale del lago d'Idro è composta da cloroficee, diatomee e peridinee. Fino a luglio, la presenza di cianoficee è assente o molto limitata. Nei campioni di fine luglio - inizio agosto si è trovata una discreta presenza di Oscillatoria limnetica che poi scompare completamente. Il resto dell'anno è caratterizzato dalla scarsa presenza o assenza di cianoficee. Le cianoficee presenti nei campioni appartengono ai seguenti generi : Anabaena sp., Chroococcus sp., Merismopedia sp., Microcystis sp., Oscillatoria sp., Oscillatoria aghardii e Oscillatoria limnetica. L'inquinamento microbiologico è contenuto a livelli molto bassi ed il pH arriva a sfiorare il limite di legge nel periodo luglio-agosto.

Per il lago di Terlago anche nel corso del 1994 si è cercato di mantenere, pur con risultati non sempre ottimali, un adeguato livello delle acque. Inoltre, come ogni anno, è stata asportata parte della vegetazione acquatica per limitare la produzione di nutrienti.

E' stato eliminato definitivamente lo scarico del depuratore dei reflui civili. I valori dell'ossigeno disciolto hanno raggiunto nel corso della stagione balneare una punta di 160% e si sono comunque mantenuti su valori elevati a partire dal mese di aprile. I valori di clorofilla "a" sono medio-elevati ed insieme al contenuto di fosforo totale ed alla trasparenza confermano lo stato di eutrofia del lago. I valori della trasparenza sono stati sempre mediamente inferiori a 2 metri con punte fino a 1,2 metri, mentre il fosforo nel periodo estivo ha raggiunto gli 0,22 mg/l. La quantità totale di alghe per ml di acqua è sempre stata alta, con una dominanza netta, per quasi tutto l'anno, della diatomea Cyclotella sp. La presenza di cianofite è stata contenuta fino alla fine di luglio, raggiungendo un massimo di 40,6% a metà settembre per poi tornare a livelli molto bassi. Le alghe azzurre ritrovate nei campioni appartengono a: Anabaena sp., Aphanizomenon sp., Chococcus sp., Coelosphaenum sp., Gomphosphaeria sp., Merismopedia sp., Microcystis sp., Oscillatoria agardhii, Oscillatoria limnetica, Oscillatoria putrida e Oscillatoria rubescens. L'aumento estivo delle cianofite è dovuto ad una forte presenza di Oscillatoria agardhii. Gli indici microbiologici sono risultati a livelli minimali ed il pH ha raggiunto la punta massima di 8,75 in agosto. Complessivamente sembra di notare un certo miglioramento qualitativo delle acque di questo lago rispetto al 1993.

Il lago di Serrata è situato ad una quota di circa 1000 metri s.l.m. (nei mesi di gennaio e febbraio non sono stati eseguiti prelievi su questo lago in quanto le sue acque risultavano ghiacciate) ed è caratterizzato da un'acqua molto leggera (residuo secco massimo rilevato 90 mg/l e conducibilità intorno ai 110 µS). In questo lago si sono avuti solo dei lievissimi superamenti dei valori dell'ossigeno disciolto previsti dal D.P.R. 470/82 nel mese di maggio quando si è raggiunto il valore di 128% in vicinanza del massimo picco fitoplanctonico riscontrato. La flora algale estiva di questo lago è fortemente dominata dalle clorofite e dalle diatomee. Le cianofite presenti nei campioni appartengono a: Anabaena sp., Chococcus sp., Gomphosphaeria sp., Merismopedia sp., Microcystis sp., Oscillatoria sp. incluso Oscillatoria agardhii. La quantità di cianofite, rilevata nei campioni esaminati nel corso del 1994 è assai contenuta con punte il 7 luglio e il 17 agosto rispettivamente di 27,5% e 17,5%, mentre nel restante periodo non supera il 2,5%. In ogni caso i generi trovati non presentano problemi di tossicità. Durante i mesi estivi i valori di clorofilla "a" sono sempre contenuti (25 µg/l). L'indice di trofismo valutato in base al contenuto in clorofilla "a" situa la zona dei prelievi in una condizione di meso-eutrofia. I valori di fosforo totale hanno raggiunto la punta massima alla fine di aprile,

in coincidenza con la più elevata concentrazione algale riscontrata nel 1994, con un valore di 0,24 mg/l. I valori dell'inquinamento microbiologico sono a livelli molto bassi: c'è però da notare la tendenza all'aumento di questi indici nei mesi autunnali (con il raggiungimento addirittura del valore di 146 coliformi fecali per 100 ml. in dicembre). Questo fatto non ha ancora trovato spiegazione anche perchè non sono mai stati eseguiti negli anni scorsi controlli microbiologici nei mesi autunnali ed invernali. Come ricordato nella relazione riferita all'anno 1993, in questo lago è attivo da qualche anno uno scarico, mediante sifone posizionato sul fondo, delle acque profonde più asfittiche.

Il lago di Canzolino è un piccolo lago con una profondità massima di soli 15 metri e scarsamente utilizzato per la balneazione. In questo lago è attivo, soprattutto nel periodo estivo, un sifonaggio delle acque profonde mentre è stato recentissimamente messo in funzione un apposito ossigenatore al fine di combattere l'anossia cronica delle acque di questo lago, considerato da molto tempo sicuramente interessato a fenomeni di eutrofizzazione. Sembra che nel corso del 1994 si sia avuto un leggero miglioramento della qualità delle acque probabilmente in seguito agli interventi attuati. L'attività di balneazione è stata vietata solamente per un breve periodo a cavallo di maggio e giugno in seguito al superamento dei limiti di legge per il parametro pH che ha raggiunto il valore massimo di 9,70 il 26/5/1994 per abbassarsi successivamente a valori inferiori a 9,00, anche se comunque sempre molto vicini a questo limite. L'ossigeno disciolto ha raggiunto il valore massimo di 181%, in coincidenza con il massimo valore del pH, rimanendo, tuttavia, su valori mediamente inferiori rispetto a quelli dell'anno precedente. Anche la trasparenza è risultata mediamente piuttosto bassa. Si è, comunque, notato per tutti gli indici considerati un certo miglioramento nel prosieguo della stagione balneare. I valori di clorofilla "a" sono contenuti, con un'unica punta all'inizio di agosto. La comunità fitoplanctonica di questo lago è dominata dalle clorofcee e dalle diatomee. La quantità di cianofcee è sempre molto bassa, fatta eccezione per i campionamenti di novembre e dicembre dove si trova un discreto numero di Anabaena sp. Infatti fino a luglio le cianofcee sono completamente assenti per poi presentarsi sporadicamente fino a settembre. Le cianofcee presenti nei campioni appartengono a: Anabaena sp., Aphanizomenon sp., Chroococcus sp., Gomphosphaeria sp., Microcystis sp. e Oscillatoria agardhii, le quali non sono mai state coinvolte in episodi di fioriture. Il lago può essere considerato eutrofico. Come per gli altri anni gli indici microbiologici sono stati sempre su valori bassi e comunque non sono mai stati superati i limiti di legge.

Da quanto sopra esposto si può concludere che lo stato generale dei laghi presi in considerazione non presenta segni di compromissione irreversibile e comunque non desta nessuna preoccupazione per quanto riguarda la tutela igienico-sanitaria delle attività di balneazione. Gli interventi messi in atto nei laghi di Terlago e Canzolino, con la supervisione dell'Istituto Agrario di S.

Michele all'Adige, cominciano a fornire qualche risultato in termini di recupero qualitativo e già si può notare un certo miglioramento della qualità delle acque di questi due laghi. La situazione del lago di Serrala, come ricordato sopra, essendo un lago poco o nulla compromesso, consiglia ogni intervento umano che non sia quello di controllare ed evitare l'immissione di scarichi inquinanti favorendo le capacità autodepurative naturali.

Dall'apposita elaborazione dei dati sulla qualità delle acque lacustri di balneazione effettuata a cura del Ministero della Sanità risulta che, per il 1994, tutti e quattro i laghi di Idro (sponda trentina), Terlago, Serrala e Canzolino sono stati giudicati idonei alla balneazione per effetto di deroga ai valori limite del parametro ossigeno disciolto. Nel 1993 non era stato necessario avvalersene per i laghi Serrala e Canzolino.

CONCLUSIONI

I risultati del programma di sorveglianza attuato nel 1994 ai sensi dell'art.1 comma 3 della legge 12 giugno 1993, n.185 (conversione del D.L. 13 aprile 1993 n. 109) hanno sottolineato la stazionarietà dei tratti di mare soggetti a fenomeni di eutrofizzazione la cui vulnerabilità risiede nella presenza di immissioni fluviali. La variabilità tra un anno e l'altro dipende dalle condizioni meteorologiche che incidono sulle portate di queste arterie idriche ma anche sulla stabilità delle acque marine. Alla fine del 1994 un'alluvione, che ha interessato i territori occidentali del bacino padano, ha apportato un elevato e concentrato contenuto trofico a mare. Gli effetti sull'ambiente marino sono stati immediati. Per esempio, in Emilia Romagna, a seguito di questa eccezionale piena dei fiumi, sono state osservate sofferenze tra le popolazioni bentoniche per fortuna risoltesi in breve con le forti mareggiate dell'ultima decade di dicembre. Forse agli effetti di questo stesso evento possono ascrivere le fioriture di Rhizosolenia in novembre e dicembre lungo la costa anconetana.

In linea generale le aree litoranee più vulnerabili nel 1994, come nell'anno precedente, sono risultate quelle più meridionali del Veneto (tra il porto di Chioggia ed il Po di Levante), il litorale romagnolo e la costa delle Marche.

Il mese più critico dell'estate 1994 è stato agosto quando lungo la costa dell'Emilia Romagna sono stati segnalati limitati blooms di microalghe flagellate che si sono protratti fino a inizio settembre. Sempre in agosto una marea colorata dovuta ad una abnorme presenza di fitoflagellati si è verificata lungo la costa di Ancona. Sempre in agosto si è toccato il massimo di produzione fitoplanctonica per alcune zone costiere del Veneto con valori di 27.848.000 cellule algali/l, prevalentemente costituite da diatomee e microflagellati. Infine una estesa moria di molluschi è stata segnalata, in tarda estate, lungo la costa di Ascoli Piceno.

Anche nel Mar Tirreno una marea rossa, sostenuta dal fitoflagellato Fibrocapsa japonica, è comparso lungo il litorale versiliense nella seconda metà di agosto.

Non sono state osservate emersioni estive di mucillagini nel medio ed alto Adriatico. Formazioni mucose, invece, sono apparse in concomitanza con la marea rossa di Fibrocapsa japonica che ha investito la costa della Versilia nella seconda metà di agosto, creando disagi tra i bagnanti, pur non essendo quest'alga riconosciuta come tossica. Alghe tossiche potenzialmente produttrici di tossine D.S.P., trasferibili all'uomo se bioaccumulate in molluschi eduli, sono state ritrovate un po' ovunque sia lungo il litorale adriatico sia lungo quello tirrenico, ma con titoli sempre molto contenuti (1000 cellule/l). Solo ad Ascoli Piceno si sono rilevate, tra agosto e settembre, tossine D.S.P. nei test eseguiti su molluschi.

Altri dinoflagellati, di cui si conoscono specie con varietà tossiche, sono stati segnalati in Emilia Romagna e Toscana: Alexandrium minutum (produttore possibile di tossine P.S.P.); in quest'ultima regione unitamente ad Alexandrium sp e Gonyaulax polyedra, sempre però con numeri bassi di individui. Resta però interessante la segnalazione di queste presenze.

I tratti di litorale caratterizzati da un alto grado trofico sono aumentati, estendendosi, nel Mare Adriatico, lungo la costa di Venezia che ha avuto 3,792 Km di costa balneabili per effetto della deroga per l'ossigeno disciolto. E' stato confermato il livello trofico delle acque per la provincia di Rovigo passando dai 15,350 Km del 1993 ai 13,647 Km del 1994, per quella di Ferrara dove i 19,637 Km del 1993 divengono 17,766 Km nel 1994 e lungo quella di Ravenna dove a fronte dei 31,438 Km del 1993 i tratti di costa resi balneabili per effetto della deroga per l'ossigeno disciolto sono divenuti 33,168 Km nel 1994. Il livello trofico delle acque a Forlì è scattato da 9,470 Km del 1993 a 16,472 Km nel 1994. Ad Ascoli Piceno la condizione è peggiorata rispetto al 1993 passando da 1,081 Km a 9,606 Km nel 1994 i tratti di litorale giudicati balneabili a seguito della deroga dei limiti per il parametro ossigeno disciolto; tuttavia questa situazione deve considerarsi stazionaria perchè si riavvicina ai valori dell'anno 1992 quando 8,074 Km di costa erano stati assoggettati al regime di deroga.

Stazionaria anche la condizione di Lucca dove dai 6,125 Km del 1993 si è passati ai 5,781 Km del 1994.

Non hanno invece usufruito della deroga le provincie di Pisa, Ancona, Pesaro e Macerata, ma solo nelle prime due unità territoriali, si è condotto, il piano di sorveglianza.

Sul fronte dei laghi, per la sponda veneta del lago di Garda dal 48% delle stazioni considerate balneabili per effetto della deroga nel 1993 si è passati all'81%.

Nei bellunese, dei tre laghi controllati, S. Caterina (oligotrofo), S. Croce (oligotrofo), Mis (oligotrofo), nessuno è stato giudicato idoneo alla balneazione per effetto della deroga per l'ossigeno disciolto.

In Piemonte nel 1994 solo il lago Sirio (mesotrofico) è stato mantenuto sotto sorveglianza e, a differenza di quanto emerso dal piano di controllo del 1993, è stato giudicato balneabile in regime di deroga.

La situazione è rimasta immutata in Umbria dove le stazioni della riviera del Lago Trasimeno non sono risultate balneabili come nell'anno precedente

Nella Provincia autonoma di Trento i quattro laghi di Idro (mesoeutrofo), Terlago (eutrofo), Serrai (mesoeutrofo), Canzolino (eutrofo), nonostante la comparsa di picchi algali estivi che superavano il milione di cellule /l, sono stati tutti giudicati balneabili per effetto di deroga.

L'apporto dei nutrienti è condizione necessaria ma non sufficiente per favorire lo sviluppo di eccessive popolazioni fitoplanctoniche. Altre situazioni idrologiche e meteorologiche concorrono alla risposta biologica. L'effetto della alluvione che in tardo autunno ha colpito la costa adriatica è stato limitato in relazione alla stagione in cui l'evento si è verificato. Altre sarebbero state le conseguenze se si fosse verificato in tarda primavera o in piena estate. A seguito di un eccesso di precipitazioni meteoriche un fiume colletta tutto il dilavamento dei suoli e quindi porta, con il regime di piena, una grande quantità di nutrienti in mare. Gli effetti sono più drammatici quando riguardano zone marine già vulnerabili per il loro livello trofico, per la bassa profondità ed il limitato ricambio delle acque.

Il 1994 conferma una condizione di stabilità con tendenza all'allargamento, per quanto attiene l'estensione del fenomeno eutrofizzazione almeno nelle aree marine, indizio che, al di là delle operazioni di controllo, interventi di risanamento, ove, a vari livelli, messi in atto, non hanno ancora prodotto alcun effetto.

Tra le microalghe che sono state segnalate nel corso dei programmi di sorveglianza, attuati dalle Regioni per il 1994 per la concessione delle deroghe per l'ossigeno disciolto, compaiono, anche se in genere in numero limitato, generi e specie algali di cui si conoscono varietà produttrici di tossine : Gymnodinium, Dinophysis e Alexandrium minutum per le acque marine, quest'ultima

anche lungo il litorale toscano. Si riconferma la presenza negli ambienti di acqua dolce di Oscillatoria rubescens/agardhii e Microcystis, queste ultime, se tossiche, pericolose per i bagnanti. Solo nella provincia di Ascoli Piceno il contestuale monitoraggio dei molluschi nell'agosto-settembre 1994 ha evidenziato la presenza di tossine D.S.P. (tossine prodotte da alghe del genere Dinophysis) accumulate nei mitili.

Il programma di sorveglianza attuato nel 1994 ha sottolineato meglio di quello condotto nell'anno precedente le aree marine per le quali dovrebbero essere pianificati interventi.

La concomitanza tra arricchimento nutrizionale da terra ed apporto microbico conseguente allo smaltimento di reflui, trattati e non, nei corpi idrici superficiali spiega l'apparente non corrispondenza tra giudizio igienico (basato sui risultati delle analisi dei batteri indicatori di inquinamento fecale) e qualità ambientale (stimata sulla base del contenuto in nutrienti, clorofilla "a", popolazione fitoplanctonica e, conseguentemente, percentuale di saturazione di ossigeno e pH).

Marzo 1996

**QUALITÀ DELLE ACQUE DI BALNEAZIONE
RAPPORTO NUMERICO
(D.P.R. 8 GIUGNO 1982 N. 470)
ANNO 1994**

CONSIDERAZIONI INTRODUTTIVE

La **tabella 1** consente di valutare la mole di lavoro svolto, nel 1994, dai vari Laboratori e Presidi preposti al controllo; essa evidenzia che il numero medio di campioni prelevati per punto nel 1994 presenta contenutissimi scostamenti rispetto al valore di legge (12 campioni per punto). Taluni sensibili scostamenti da detto valore dipendono per taluni laboratori delle Regioni Toscana, Lazio, Campania, Puglia, Sicilia e Sardegna, dall'applicazione, per determinate zone, della facolta' di cui alla nota (1) dell'allegato 1 al D.P.R. 470/82 che consente di ridurre di un fattore 2 la frequenza dei campionamenti quando le analisi effettuate negli ultimi due periodi di campionamento hanno dato costantemente risultati favorevoli per tutti i parametri dell'allegato stesso e quando non sia intervenuto alcun fattore di deterioramento della qualita' delle acque.

Anche nel presente rapporto, in base alla circolare del Ministero della Sanita' n. 27 del 25 luglio 1988, non si e' proceduto alla elaborazione dei dati relativi a quei punti per i quali non sono pervenuti i risultati analitici di almeno 10 campioni. Ovviamente detta procedura non e' stata applicata ai punti per i quali ci si e' avvalsi della facolta' di riduzione della frequenza di un fattore 2.

ACQUE MARINE

L' esame dei dati pervenuti, relativamente al 1994, evidenzia che gli stessi interessano tutte le province costiere italiane.

I punti di prelievo, fissati dalle competenti regioni per l'anno 1994 risultano essere 4.519. Sono pervenuti i risultati dei campionamenti effettuati in 4.515 punti, per un totale di 48.230 campioni. Nel 1993 i punti fissati erano 4.319 ed erano pervenuti i risultati dei campionamenti effettuati in 4.288 punti per un totale di 46.035 campioni.

Dall'esame dei dati risulta che, a livello nazionale, il numero medio dei campioni è pari a 10,7 (cfr. grafico 1) uguale al valore medio registrato nel 1993. Va rilevato che detto valore dei 10,7 è da correlare alla già citata facolta' di riduzione di un fattore 2 della frequenza dei campionamenti di cui, per un significativo numero di punti, si sono avvalse le regioni Toscana, Lazio, Campania, Puglia, Sicilia e Sardegna.

L' andamento della percentuale mensile dei campioni rilevati non si discosta sostanzialmente da quella degli anni precedenti ad esclusione del mese di aprile nel quale si è verificata una ulteriore riduzione di tale percentuale (cfr. elaborato 1).

Il grafico 2 riporta la suddivisione dei punti di campionamento per classi di prelievo.

In base a quanto riportato nel secondo comma delle considerazioni introduttive sono stati elaborati i risultati analitici relativi a 4.396 punti (4.226 nel 1993) per un totale di 47.362 campioni (45.618 nel 1993); non sono stati cioè elaborati i risultati relativi a 119 punti per un totale di 868 campioni (cfr. elaborato 2).

Al riguardo risulta che dei 119 punti campionati meno di 10 volte, 99 sono da attribuire alle province di Salerno, Bari ed Agrigento; in particolare per Salerno 38 su 148 punti fissati, per Bari 35 su 134 e per Agrigento 26 su 68.

Si evidenzia nel 1994, rispetto al 1993, un incremento pari al 4,0 % del numero dei punti campionati almeno dieci volte. I risultati evidenziano che dei 47.362 campioni elaborati, 44.290, pari al 93,5 %, risultano favorevoli per tutti i parametri di cui al D.P.R. 470/82 e successive modificazioni (cfr. elaborato 2).

L'elaborato 3 fornisce le percentuali dei campioni favorevoli per parametro e per mese.

L'elaborazione dei dati relativi ai soli campioni risultati non favorevoli evidenzia che il fattore limitante la qualità delle acque marine di balneazione e' costituito dai parametri microbiologici che, nel loro insieme, incidono per l'83,5 % (cfr. grafico 3).

Elaborazioni analoghe che evidenziano la ripartizione percentuale dell'inquinamento secondo i parametri vengono riportate per ogni provincia, unitamente alle tabelle dei punti di campionamento.

ACQUE LACUSTRI

L'esame dei dati analitici pervenuti nel 1994 evidenzia che gli stessi interessano le Regioni Piemonte, Lombardia, Veneto, Friuli Venezia Giulia, Toscana, Umbria, Marche, Lazio, Puglia e le Province Autonome di Trento e Bolzano.

I dati pervenuti interessano 63 laghi (60 nel 1993). I punti di prelievo fissati dalle competenti regioni e province autonome per l'anno 1994 risultano essere 637 (633 nel 1993), sono pervenuti i risultati dei campioni effettuati in 631 punti (617 nel 1993), per un totale di 7.450 campioni rilevati (7.071 nel 1993). Si evidenzia pertanto, nel 1994, rispetto al 1993, un incremento del 2,2 % del numero dei punti campionati e del 5,3 % dei campioni rilevati.

Dall'esame dei dati si rileva che a livello nazionale il numero medio dei campioni per punto di campionamento, pari a 11,7 (cfr. grafico 4) ha subito un incremento rispetto al 1993 (10,8).

L'andamento percentuale mensile dei campioni rilevati presenta oscillazioni contenute da maggio ad agosto; valori sensibilmente inferiori alla media si riscontrano in aprile (cfr. elaborato 4).

Il grafico 5 riporta la suddivisione dei punti di campionamento per classi di prelievo.

Anche per le acque lacustri si è operato in conformità a quanto riportato nel secondo comma delle considerazioni introduttive pervenendo alla elaborazione dei risultati analitici relativi a 602 punti (582 nel 1993), per un totale di 7.222 campioni (6.843 nel 1993); non sono cioè stati elaborati i dati relativi a 29 punti, per un totale di 228 campioni.

I risultati evidenziano che dei 7.222 campioni elaborati, 5.508 (pari al 76,2 %) risultano favorevoli per tutti i parametri di cui al D.P.R. 470/82 e successive modificazioni (*cfr. elaborato 5*). L' *elaborato 6* fornisce le percentuali dei campioni favorevoli per parametro e per mese.

L' elaborazione dei dati relativi ai soli campioni risultati non favorevoli conferma la notevole incidenza (50,85 %) dei parametri batteriologici sulla qualità delle acque lacustri ai fini balneari. A differenza di quanto rilevato per le acque marine si evidenzia una notevole incidenza dei parametri ossigeno disciolto (31,86 %) e pH (9,26 %).

ACQUE FLUVIALI

L'esame dei dati analitici pervenuti nel 1994 evidenzia che gli stessi interessano le regioni Piemonte, Lombardia, Friuli Venezia Giulia e Liguria, per un totale di 13 corsi d'acqua (11 nel 1993).

I punti di prelievo fissati dalle competenti regioni risultano essere 54 (52 nel 1993).

Sono pervenuti i risultati dei campionamenti effettuati in 50 punti, per un totale di 573 campioni (553 nel 1993) corrispondenti a 10,6 campioni per punto (10,6 nel 1993) (*cfr. elaborato 7*).

Sono risultati elaborabili (almeno dieci campioni per punto) i dati relativi a 49 punti per un totale di 571 campioni concernenti dodici corsi d'acqua. I risultati evidenziano che, dei 571 campioni elaborati, 215 (37,6 %) risultano favorevoli per tutti i parametri di cui al D.P.R. 470/82 e successive modificazioni (cfr. elaborato 8). Nel 1993 i campioni elaborabili erano 537, con 186 campioni favorevoli, pari al 34,6 %. Dallo stesso elaborato 8 si conferma altresì che il fattore limitante la qualità delle acque fluviali adibite alla balneazione è costituito quasi esclusivamente dai parametri microbiologici.

XII LEGISLATURA - DISEGNI DI LEGGE E RELAZIONI · DOCUMENTI

tabella 1

U.S.L. DI APPARTENENZA DEI PRESIDIO SERVIZI MULTIZONALI / LABORATORI DI IGIENE E PROFILASSI PREPOSTI AI CAMPIONAMENTI DELLE ACQUE DI BALNEAZIONE MARINE, LACUSTRI E FLUVIALI

REGIONE	UNITA' SANITARIA LOCALE		PUNTI		CAMPIONI		MEDIA (*) CAMPIONI EFFECTUATI PER PUNTO
	CODICE	DENOMINAZIONE	FISSATI	CAMPIONATI	EFFECTUATI	PER PUNTO	
PIEMONTE	024	0024-COLLENO-GRUGLIASCO	5	4	24	4,8	
	040	0040-IVREA	5	5	60	12,0	
	045	0045-VERCELLI	7	7	86	12,3	
LOMBARDIA	051	0051-NOVARA	84	84	973	11,6	
	003	0003-VARESE	46	46	552	12,0	
	011	0011-COMO	73	71	944	12,9	
	022	0022-SONDRIO	8	5	80	10,0	
	041	0041-BRESCIA	100	96	1151	11,5	
	049	0049-PARABIAGO	1	1	14	14,0	
	753	753-MILANO	7	7	64	9,1	
	PROV. AUTON. BOLZANO	001	0001-CENTRO SUD BOLZANO	50	50	559	11,2
	PROV. AUTON. TRENTO	005	0005-VALLE DELL'ADIGE	34	34	411	12,1
	VENETO	003	0003-BELLUNO	7	7	71	10,1
025		0025-VERONA	64	64	768	12,0	
030		0030-MEDIO POLESINE	17	17	204	12,0	
036		0036-VENEZIA TERRAFERMA	78	78	936	12,0	
FRIULI VENEZIA GIULIA	001	0001-TRIESTINA	28	28	336	12,0	
	002	0002-GORIZIANA	17	17	204	12,0	
	007	0007-UDINESE	18	18	187	10,4	
	011	0011-PORDENONESE	2	2	30	15,0	
	LIGURIA	003	0003-IMPERIESE	96	96	1171	12,2
EMILIA ROMAGNA	007	0007-DEL SAVONESE	89	89	1072	12,0	
	012	0012-GENOVA III	102	102	1126	11,1	
	019	0019-SPEZZINO	82	82	981	12,0	
	031	0031-FERRARA	14	14	160	12,0	
	035	0035-RAVENNA	27	27	324	12,0	
TOSCANA	038	0038-FORLI	11	11	121	11,0	
	040	0040-RIMINI NORD	42	42	505	12,0	
	002	0002-AREA DI MASSA E CARRARA	23	23	272	11,8	

CONTINUA TOSCANA

(*) LA MEDIA E' CALCOLATA IN RIFERIMENTO AI PUNTI FISSATI DALLA REGIONE

XII LEGISLATURA - DISEGNI DI LEGGE E RELAZIONI - DOCUMENTI

U.S.L. DI APPARTENENZA DEI PRESIDIO SERVIZI MULTIZONALI / LABORATORI DI IGIENE E segue tabella 1
 PROFILASSI PREPOSTI AI CAMPIONAMENTI DELLE ACQUE DI BALNEAZIONE MARINE, LACUSTRI E FLUVIALI

REGIONE	CODICE	UNITA' SANITARIA LOCALE DENOMINAZIONE	PUNTI		CAMPIONI EFFETTUATI	MEDIA (M) CAMPIONI PER PUNTO
			FISSATI	CAMPIONATI		
TOSCANA	004	0004-PIANA DI LUCCA	16	16	190	11,9
	019	0012-AREA PISANA	26	25	300	11,5
	020	0013-AREA LIVORNESE	84	84	881	10,2
	033	0025-VAL DI CORNIA	121	121	1090	9,1
	036	0028-AREA GROSSETANA	91	91	749	8,2
UMBRIA	003	0003-PERUGINO	18	18	215	11,9
	012	0012-CONCA TERNANA	7	7	84	12,0
MARCHE	003	0003-PESARO	65	65	785	12,1
	012	0012-ANCONA	70	70	840	12,0
	015	0015-MACERATA	51	51	604	11,8
	024	0024-ASCOLI PICENO	57	57	683	12,0
LAZIO	003	VT03-VITERBO	85	82	830	9,8
	046	L103-LATINA	153	153	1822	11,9
	045	RM05-RM/5	149	149	1788	12,0
ABRUZZO	004	0004-CHIETI	55	55	660	12,0
	011	0011-PESCARA	15	15	189	12,6
	014	0014-TERAMO	47	47	566	12,0
MOLISE	005	0005-CAMPOBASSO	33	33	396	12,0
CAMPANIA	015	0015-CASERTA	46	46	552	12,0
	046	0046-NAPOLI	158	158	1854	11,7
	053	0053-SALERNO	148	148	1516	10,2
PUGLIA	008	FG08-FOGGIA	235	235	2796	11,9
	021	BA10-BARI	134	134	1249	9,3
	034	TA05-TARANTO	72	72	864	12,0
	040	BR04-BRINDISI	86	86	1032	12,0
	043	LE01-LECCE	135	135	1176	8,7
BASILICATA	002	0002-POTENZA	13	13	156	12,0
	006	0006-MATERA	35	35	421	12,0

CONTINUA CALABRIA

(*) LA MEDIA E' CALCOLATA IN RIFERIMENTO AI PUNTI FISSATI DALLA REGIONE

XII LEGISLATURA - DISEGNI DI LEGGE E RELAZIONI - DOCUMENTI

segue tabellin 1

U.S.L. DI APPARTENENZA DEI PRESIDI O SERVIZI MULTIZONALI / LABORATORI DI IGIENE E
 PROFILASSI PREPOSTI AI CAMPIONAMENTI DELLE ACQUE DI BALNEAZIONE MARINE, LACUSTRI E FLUVIALI

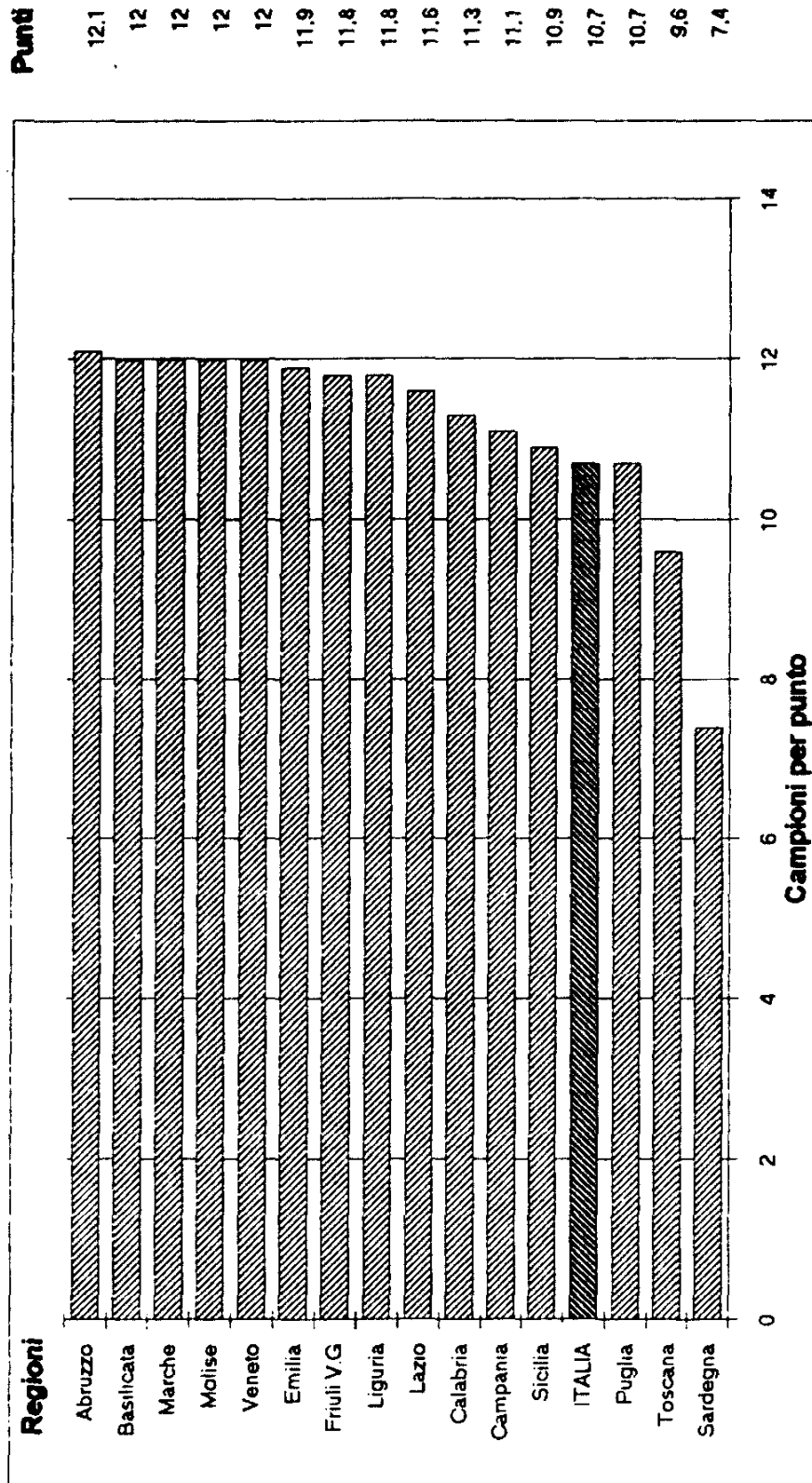
REGIONE	CODICE	UNITA' SANITARIA LOCALE DENOMINAZIONE	PUNTI		CAMPIONI EFFETTUATI PER PUNTO	MEDIA (*) CAMPIONI
			FISSATI	CAMPIONATI		
CALABRIA	009	0009-COSENZA	277	277	3171	11,4
	018	0018-CATANZARO	213	213	2260	10,6
	031	0031-REGGIO CALABRIA	130	130	1546	11,9
SICILIA	001	0001-TRAPANI	85	85	950	11,2
	011	0011-AGRIGENTO	68	68	646	9,5
	016	0016-CALTANISSETTA	29	29	348	12,0
	023	0023-RAGUSA	50	50	597	11,9
	026	0026-SIRACUSA	118	118	1392	11,8
	035	0035-CATANIA	31	31	249	8,0
	041	0041-HESSINA NORD	190	190	1907	10,0
	059	0059-PALERMO	112	112	1335	11,9
SARDEGNA	001	0001-SASSARI	222	222	1656	7,5
	007	0007-NUORO	106	106	821	7,7
	013	0013-ORISTANO	56	56	430	7,8
	017	0017-CARBONIA	59	59	432	7,3
	021	0021-CAGLIARI	120	120	814	6,8

(*) LA MEDIA E' CALCOLATA IN RIFERIMENTO AI PUNTI FISSATI DALLA REGIONE

ACQUE MARINE

ACQUE MARINE DI BALNEAZIONE - ANNO 1994

NUMERO MEDIO DI CAMPIONI DISPONIBILI PER PUNTI DI CAMPIONAMENTO FISSATI



fonte: schede di rilevazione dei risultati delle analisi (D.P.R. 470/82)

grafico 1

XII LEGISLATURA - DISEGNI DI LEGGE E RELAZIONI - DOCUMENTI

elaborato 1

SITUAZIONE SINTETICA DEI CAMPIONI RILEVATI
RIEPILOGO NAZIONALE

REGIONE	SITUAZIONE MENSILE DEI CAMPIONI RILEVATI														
	PUNTI	CAMPIONI	APRILE		MAGGIO		GIUGNO		LUGLIO		AGOSTO		SETT./OTT.		
			NUMEROI CAMP.	% RILEV.	NUMEROI CAMP.	% RILEV.	NUMEROI CAMP.	% RILEV.	NUMEROI CAMP.	% RILEV.	NUMEROI CAMP.	% RILEV.	NUMEROI CAMP.	% RILEV.	
VENETO	95	1.140	12,0	188	98,9	192	101,0	190	100,0	190	100,0	190	100,0	190	100,0
FRILI VENEZIA GIULIA	54	639	11,8	93	86,1	114	105,5	108	100,0	108	100,0	106	100,0	106	100,0
LIGURIA	353	4.169	11,8	709	100,4	682	96,6	687	97,3	764	108,2	717	101,5	610	86,4
EMILIA ROMAGNA	94	1.118	11,9	176	93,6	188	100,0	190	101,0	188	100,0	188	100,0	188	100,0
TOSCANA	362	3.479	9,6	476	65,7	559	77,2	665	89,0	578	79,8	608	83,9	613	84,6
MARCHE	235	2.824	12,0	392	83,4	520	110,6	480	102,1	485	103,1	475	101,0	472	100,4
LAZIO	293	3.388	11,6	281	47,9	662	112,9	761	129,8	610	104,0	674	115,0	400	68,2
ABRUZZO	117	1.414	12,1	235	100,4	243	103,8	234	100,0	234	100,0	234	100,0	234	100,0
MOLISE	33	396	12,0	66	100,0	66	100,0	66	100,0	66	100,0	66	100,0	66	100,0
CAMPANIA	352	3.922	11,1	481	68,3	667	94,7	707	100,4	690	98,0	693	98,4	684	97,1
PUGLIA	617	6.602	10,7	713	57,7	1137	92,1	1116	90,4	1176	95,2	1207	97,8	1253	101,5
BASILICATA	48	577	12,0	96	100,0	97	101,0	96	100,0	96	100,0	96	100,0	96	100,0
CALABRIA	620	6.977	11,3	604	48,7	1475	118,9	1191	96,0	1390	112,0	994	80,1	1323	106,6
SICILIA	683	7.424	10,9	1		1248	91,3	1260	92,2	1205	88,2	1347	98,6	2363	172,9
SARDEGNA	563	4.161	7,4	682	60,5	700	62,1	696	61,8	695	61,7	694	61,6	694	61,6

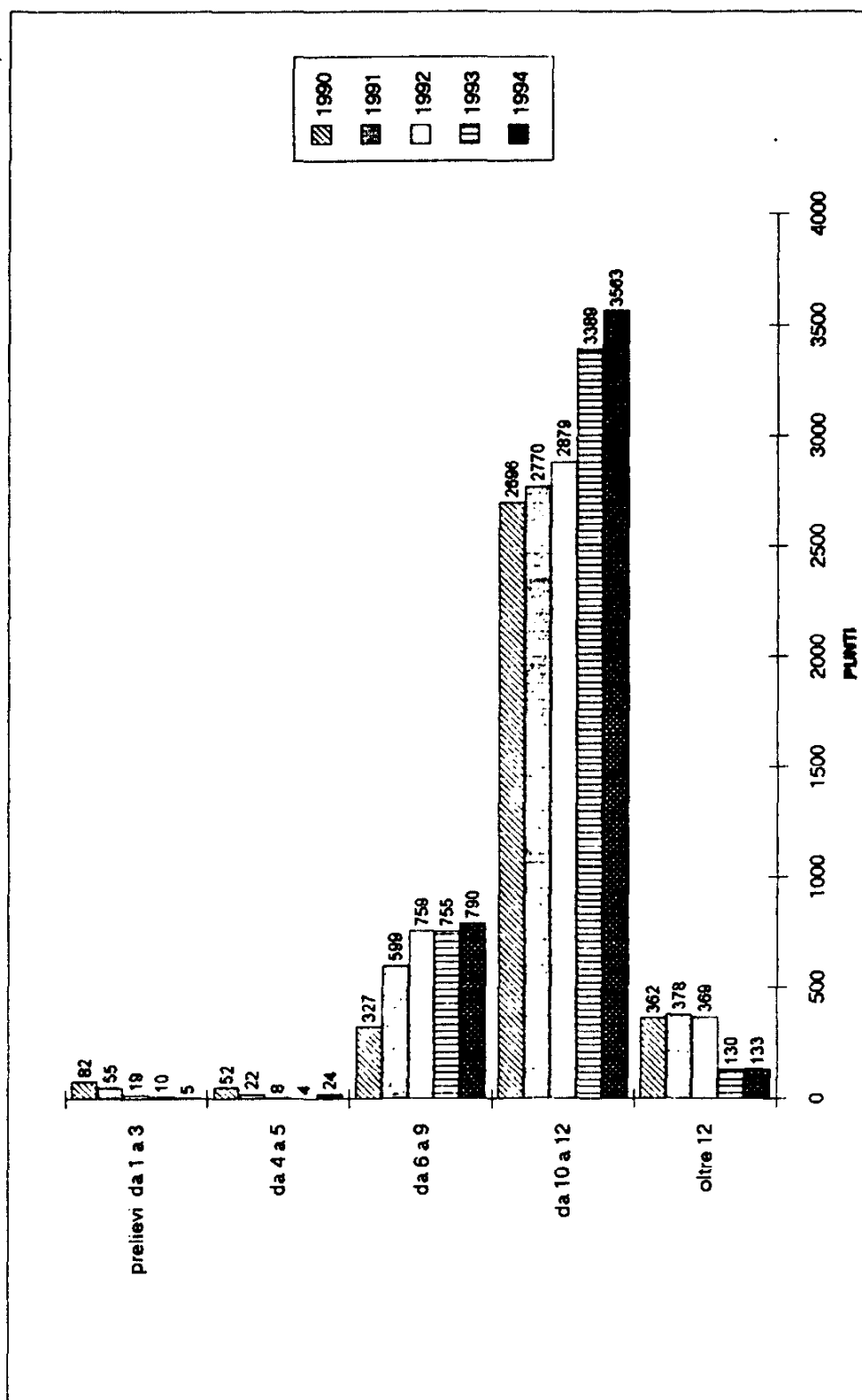
TOTALI

-	4519	48.230	10,7	5193	57,4	8550	94,6	8427	93,2	8475	93,7	8291	91,7	9294	102,8
---	------	--------	------	------	------	------	------	------	------	------	------	------	------	------	-------

ACQUE MARINE DI BALNEAZIONE - ANNO 1994

PUNTI DI CAMPIONAMENTO RIPARTITI PER CLASSI DI PRELIEVO

RAFFRONTO ANNI 1990 - 1994



fonte : schede di rilevazione dei risultati delle analisi (D.P.R. 470/82)

grafico 2

XII LEGISLATURA - DISEGNI DI LEGGE E RELAZIONI - DOCUMENTI

elaborato 2

SITUAZIONE SINTETICA DEI CAMPIONI FAVOREVOLI SECONDO I VALORI LIMITE

RIEPILOGO NAZIONALE

REGIONE	IPUNTI RILEVATI	CAMPIONI FAV.	CAMPIONI %FAV.	COLIF. TOTALI	COLIF. %COLIF.	ISTREP- %ISTREP	SALMO- %SALMO	LENTE- %LENTE	PH	COLO- %RAZ.	TRA- %SPAR.	OLI %MINER.	TENSIO %ATTIVI	FENOLI %OSSIG.
VENETO	95	1140	1109	97,2	98,5	97,9	100,0	96,0	100,0	100,0	100,0	100,0	100,0	100,0
FRIULI VENEZIA GIULIA	56	639	607	94,9	90,6	95,3	98,2	100,0	100,0	100,0	100,0	100,0	100,0	99,6
LIIGURIA	353	4169	3904	93,6	97,5	94,0	96,3	99,6	100,0	99,8	99,9	99,9	100,0	99,9
EMILIA ROMAGNA	94	1110	1049	93,0	98,0	95,1	99,0	99,5	100,0	100,0	99,0	100,0	100,0	99,7
TOSCANA	360	3473	3257	93,7	98,2	96,6	97,3	98,4	100,0	98,3	97,9	100,0	100,0	99,1
MARCHE	255	2024	2658	94,1	97,8	95,0	96,9	97,5	100,0	99,4	99,7	100,0	100,0	99,4
LAZIO	290	3588	2907	85,0	92,0	90,1	93,2	91,3	99,7	97,2	98,0	100,0	100,0	96,2
ADRUZZO	117	1414	1274	90,2	95,0	91,3	91,8	100,0	100,0	99,9	99,1	100,0	100,0	99,3
MOLISE	33	396	396	100,0	100,0	100,0	100,0	100,0	100,0	100,0	100,0	100,0	100,0	100,0
CAMPANIA	311	3557	2874	80,7	89,5	81,2	86,7	93,0	100,0	98,6	98,2	99,3	98,5	90,5
PUGLIA	501	6405	6335	98,9	99,7	99,2	99,5	99,5	100,0	100,0	99,9	100,0	99,9	99,6
BASILICATA	48	577	567	98,2	100,0	98,2	100,0	100,0	100,0	100,0	100,0	100,0	100,0	100,0
ABRUZZO	617	6950	6696	96,2	97,6	96,5	97,0	-	99,9	99,5	99,6	99,8	99,9	99,8
SICILIA	646	7169	6561	91,7	96,3	95,0	96,4	100,0	100,0	99,7	99,5	100,0	99,6	99,1
SARDEGNA	562	6155	6094	98,5	99,6	98,8	99,5	-	100,0	100,0	100,0	99,9	100,0	99,8
TOTALE	4396	47362	44290	93,5	96,9	94,8	96,4	90,9	99,9	99,4	99,3	99,9	99,0	99,2

NOTA: DATI RELATIVI AI PUNTI PER I QUALI SONO DISPONIBILI ALMENO DIECI CAMPIONI

XII LEGISLATURA - DISEGNI DI LEGGE E RELAZIONI - DOCUMENTI

elaborato 3

ANALISI FAVOREVOLI SECONDO I VALORI LIMITE SUDDIVISE PER PARAMETRO E PER MESE
 ZONA : ITALIA PUNTI DI CAMPIONAMENTO : 4396 TOTALE CAMPIONI EFFETTUATI : 47362

PARAMETRI	IN TOTALE		APRILE		MAGGIO		GIUGNO		LUGLIO		AGOSTO		SETT.-OCT.	
	NUM.	%	NUM.	%	NUM.	%	NUM.	%	NUM.	%	NUM.	%	NUM.	%
COLIFORMI TOTALI	45921	97,0	5017	96,9	8192	97,0	8027	97,0	8079	97,2	7794	96,2	8812	97,4
COLIFORMI FECALI	44929	94,9	4061	93,9	7998	94,7	7866	95,1	7923	95,3	7667	94,6	8614	95,2
STREPTOCOCCI	45680	96,5	4964	95,9	8151	96,5	7974	96,4	8024	96,5	7782	96,0	8791	97,7
SALMONELLE	3875	99,0	511	90,0	797	99,4	611	98,9	664	99,6	659	98,9	633	98,0
ENTEROVIRUS	-	-	-	-	-	-	-	-	-	-	-	-	-	-
PH	47350	100,0	5177	100,0	8442	100,0	8255	99,9	8315	100,0	8104	100,0	9047	100,0
COLORAZIONE	47090	99,4	5151	99,5	8405	99,5	8215	99,3	8275	99,5	8035	99,1	9009	99,6
TRASPARENZA	47060	99,4	5136	99,2	8379	99,2	8222	99,4	8274	99,5	8067	99,3	9010	99,6
OLI MINERALI	47326	99,9	5172	99,9	8440	99,9	8244	99,9	8307	99,9	8100	99,9	9043	99,9
SOSTANZE TENSIOATTIVE	47200	99,8	5170	99,9	8433	99,9	8255	99,0	8297	99,0	8093	99,9	9032	99,8
FENOLI	47347	100,0	5177	100,0	8443	100,0	8271	100,0	8311	100,0	8107	100,0	9043	99,9
OSSIGENO DISCIOLTO	47022	99,3	5154	99,6	8309	99,3	8190	99,1	8250	99,2	8042	99,2	8989	99,3
TOTALE ANALISI FAVOREVOLI	1470096	98,6	51490	98,5	84069	98,6	82148	98,6	82721	98,7	80425	98,4	90023	98,8

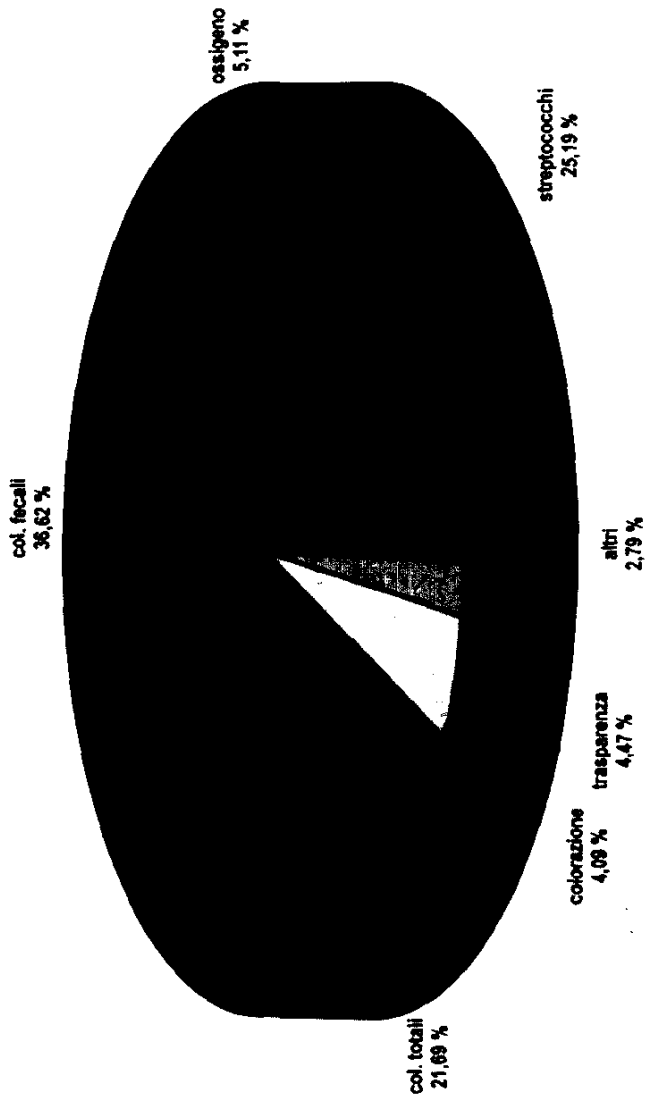
TOTALE ANALISI EFFETTUATE NEL PERIODO DI CAMPIONAMENTO

1477536	-	142867	-	85252	-	83356	-	83017	-	81714	-	91126	-
---------	---	--------	---	-------	---	-------	---	-------	---	-------	---	-------	---

NOTA: DATI RELATIVI AI PUNTI PER I QUALI SONO DISPONIBILI ALMENO DIECI CAMPIONI

ACQUE MARINE DI BALNEAZIONE - ANNO 1994

RIPARTIZIONE PERCENTUALE DELL'INQUINAMENTO SECONDO I PARAMETRI

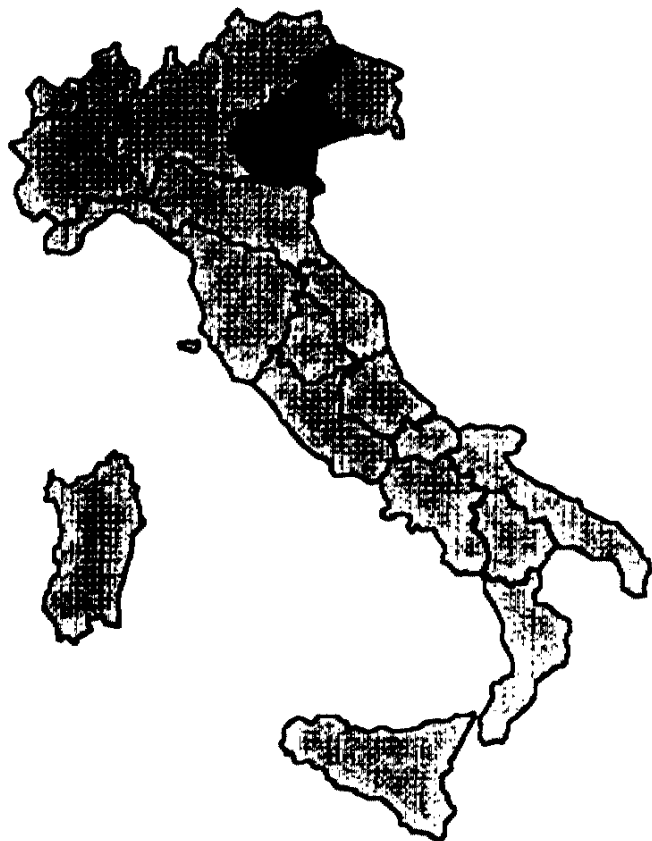


IL SETTORE "ALTRI" INCLUDE PARAMETRI CON VALORI INFERIORI AL 3%

NOTA: DATI RELATIVI AI PUNTI PER I QUALI SONO DISPONIBILI ALMENO DIECI CAMPIONI

fonte: schede di rilevazione dei risultati delle analisi (D.P.R. 470/82)

grafico 3



VENETO

XII LEGISLATURA - DISEGNI DI LEGGE E RELAZIONI - DOCUMENTI

PROVINCIA: VENEZIA

KM COSTIERI TOTALI.....	100,5
PUNTI DI CAMPIONAMENTO FISSATI.....	78
PUNTI CAMPIONATI CON ALMENO 10 ANALISI :	
NUMERO PUNTI DI CAMPIONAMENTO.....	78
NUMERO CAMPIONI EFFETTUATI.....	936
NUMERO MEDIO DI CAMPIONI PER PUNTO DI PRELIEVO..	12,0

RIPARTIZIONE PERCENTUALE DELL 'INQUINAMENTO SECONDO I PARAMETRI :

	.COLIFORMI TOTALI.....	16,7
	.COLIFORMI FECALI.....	44,5
CAMPIONI FAVOREVOLI	.STREPTOCOCCI FECALI.....	0,0
(%)	.SALMONELLE.....	38,8
98,5	.ENTEROVIRUS.....	*****
	.PH.....	0,0
	.COLORAZIONE.....	0,0
	.TRASPARENZA.....	0,0
	.OLI MINERALI.....	0,0
	.SOSTANZE TENSIOATTIVE.....	0,0
	.FENOLI.....	0,0
	.OSSIGENO DISCIOLTO.....	0,0

XII LEGISLATURA - DISEGNI DI LEGGE E RELAZIONI - DOCUMENTI

NUMERO DEI CAMPIONI RILEVATI, FAVORIEVOLI ED ECCEZIONATI E VALORI LIMITE SUBSIDIARI PER PARAMETRO E PER PUNTO

PUNTO DI CAMPIONAMENTO	PROVINCIA I 087 - VENEZIA		PROVINCIA I 088 - VENETO		PROVINCIA I 087 - VENEZIA		PROVINCIA I 088 - VENETO	
	NUMERO DEI CAMPIONI ECCEZIONATI	VALORI LIMITE SUBSIDIARI PER PARAMETRO	NUMERO DEI CAMPIONI ECCEZIONATI	VALORI LIMITE SUBSIDIARI PER PARAMETRO	NUMERO DEI CAMPIONI ECCEZIONATI	VALORI LIMITE SUBSIDIARI PER PARAMETRO	NUMERO DEI CAMPIONI ECCEZIONATI	VALORI LIMITE SUBSIDIARI PER PARAMETRO
	REL.	FAV.	REL.	FAV.	REL.	FAV.	REL.	FAV.
COMUNE I CADORE								
007 - SPONDA DX FOCE CANALE DEI LEVI	12	12						
008 - BARZSA-CENTRO SPIARZIA	12	12						
009 - SPONDA SX FOCE CANALE NICESOLO	12	12						
010 - ZONA COLONIE IN COMITSP. VIA TORINO	12	12						
011 - HOTEL MARTINA	12	12						
012 - MADONNA DELL'AMBELO	12	12						
013 - HOTEL NETTUNO	12	12						
014 - HOTEL DANIELI	12	12						
015 - PORTO S. MARONIERA PIAZZ. LE PONTERIN	12	10						
016 - PRA' DELLE TORRI - BUNA VERDE	12	12						
017 - OVEST VILLAGGIO S. FRANCESCO	12	12						
018 - STRADA BRIAN MARE	12	12						
019 - 80 MT DIGA DX F. CANALE NICESOLO	12	12						
020 - 80 MT DIGA SX FOCE FIUME LIVENZA	12	12						
021 - 80 MT DIGA SX FOCE FIUME LIVENZA	12	12						
COMUNE I CHIOGGIA								
022 - 200 MT SUD DIGA S. FELICE	12	12						
023 - 1000 MT SUD DIGA S. FELICE	12	12						
024 - 1600 MT SUD DIGA S. FELICE	12	12						
025 - 1000 MT SUD DIGA S. FELICE	12	12						
026 - 1600 MT SUD DIGA S. FELICE	12	12						
027 - ZONA RESIDENCE MAGNOLIA	12	12						
028 - ZONA RESIDENCE ISA A-B	12	12						
029 - 80 MT DIGA SX FOCE FIUME ADIGE	12	12						
030 - 80 MT DIGA SX FOCE FIUME ADIGE	12	12						
031 - 80 MT DIGA SX FOCE FIUME ADIGE	12	12						
032 - 80 MT DIGA SX FOCE FIUME ADIGE	12	12						
033 - 80 MT DIGA SX FOCE FIUME ADIGE	12	12						
COMUNE I BRACCIA								
034 - ZONA COLONIE - VILLA PASTI	12	12						
035 - MARTINA DI S. CROCE - VIA MARINELLA	12	12						
036 - ZONA CAMPORIO	12	12						

XII LEGISLATURA - DISEGNI DI LEGGE E RELAZIONI - DOCUMENTI

PROVINCIA: ROVIGO

KM COSTIERI TOTALI.....	55,8
PUNTI DI CAMPIONAMENTO FISSATI.....	17

PUNTI CAMPIONATI CON ALMENO 10 ANALISI :

NUMERO PUNTI DI CAMPIONAMENTO.....	17
NUMERO CAMPIONI EFFETTUATI.....	204
NUMERO MEDIO DI CAMPIONI PER PUNTO DI PRELIEVO..	12,0

RIPARTIZIONE PERCENTUALE DELL 'INQUINAMENTO SECONDO I PARAMETRI :

	.COLIFORMI TOTALI.....	46,7
	.COLIFORMI FECALI.....	50,0
CAMPIONI FAVOREVOLI	.STREPTOCOCCI FECALI.....	0,0
(%)	.SALMONELLE.....	3,3
91,6	.ENTEROVIRUS.....	*****
	.PH.....	0,0
	.COLORAZIONE.....	0,0
	.TRASPARENZA.....	0,0
	.OLI MINERALI.....	0,0
	.SOSTANZE TENSIOATTIVE....	0,0
	.FENOLI.....	0,0
	.OSSIGENO DISCIOLTO.....	0,0



FRIULI VENEZIA GIULIA

XII LEGISLATURA - DISEGNI DI LEGGE E RELAZIONI - DOCUMENTI

PROVINCIA: UDINE

KM COSTIERI TOTALI.....	15,1
PUNTI DI CAMPIONAMENTO FISSATI.....	9

PUNTI CAMPIONATI CON ALMENO 10 ANALISI :

NUMERO PUNTI DI CAMPIONAMENTO.....	9
NUMERO CAMPIONI EFFETTUATI.....	99
NUMERO MEDIO DI CAMPIONI PER PUNTO DI PRELIEVO...	11,0

RIPARTIZIONE PERCENTUALE DELL 'INQUINAMENTO SECONDO I PARAMETRI :

CAMPIONI FAVOREVOLI	.COLIFORMI TOTALI.....	0,0
(X)	.COLIFORMI FECALI.....	0,0
100,0	.STREPTOCOCCI FECALI.....	0,0
	.SALMONELLE.....	0,0
	.ENTEROVIRUS.....	*****
	.PH.....	0,0
	.COLORAZIONE.....	0,0
	.TRASPARENZA.....	0,0
	.OLI MINERALI.....	0,0
	.SOSTANZE TENSIOATTIVE....	0,0
	.FENOLI.....	0,0
	.OSSIGENO DISCIOLTO.....	0,0

XII LEGISLATURA - DISEGNI DI LEGGE E RELAZIONI - DOCUMENTI

PROVINCIA: GORIZIA

KM COSTIERI TOTALI.....	47,6
PUNTI DI CAMPIONAMENTO FISSATI.....	17

PUNTI CAMPIONATI CON ALMENO 10 ANALISI :

NUMERO PUNTI DI CAMPIONAMENTO.....	17
NUMERO CAMPIONI EFFETTUATI.....	204
NUMERO MEDIO DI CAMPIONI PER PUNTO DI PRELIEVO..	12,0

RIPARTIZIONE PERCENTUALE DELL 'INQUINAMENTO SECONDO I PARAMETRI :

CAMPIONI FAVOREVOLI	.COLIFORMI TOTALI.....	23,9
(%)	.COLIFORMI FECALI.....	52,4
88,2	.STREPTOCOCCI FECALI.....	19,0
	.SALMONELLE.....	0,0
	.ENTEROVIRUS.....	*****
	.PH.....	0,0
	.COLORAZIONE.....	0,0
	.TRASPARENZA.....	0,0
	.OLI MINERALI.....	0,0
	.SOSTANZE TENSIOATTIVE.....	0,0
	.FENOLI.....	0,0
	.OSSIGENO DISCIOLTO.....	4,7

XII LEGISLATURA - DISEGNI DI LEGGE E RELAZIONI - DOCUMENTI

REGIONE : 040 - FRIULI VENEZIA GIULIA PROVINCIA : 011 - UDINESE

PUNTO DI CAMPIONAMENTO	N. CAMPIONE		ICOLIF.	ICOLIF.	ISTRUP.	ISALMO.	ISALEMO.	NUMERO DEI CAMPIONI ECCEDENTI IL VALORE LIMITE SUDDIVISI PER PARAMETRO		ICOLONA-TRASPA.	OLE	ITEMSIO.		
	REL.	FAV.						ITOTALI	ITOCOC.				NELLE	VINUS
COVENE : ORANO														
006 - NOTTA PRIMO-CAMPING TENUTA PRIMO	12		12	11										
007 - NOTTA PRIMO-CAMPING EUROPA E P.VA SPINI	12		12	11										
008 - PORTA DI BARBACALE-ARENILE	12		12	11										
010 - STAGIONE PRINCIPALE-VIALE DEL SOLE	12		12	11										
011 - STAB. SANNI-ENTRATA TENALZA MARC	12		12	11										
012 - ARENILE OCCIDENTALE (COSTA AZZURRA)	12		12	11										
013 - ORANO - ISOLA VOLPERA -	12		12	11										
014 - ORANO-ARENILE-CAMPING DELVERERE PINNATA	12		12	11										
017 - ORANO - LIDO DEL CARABINIERE	12		12	11										
018 - ORANO - LA FOSSA OVEST	12		12	11										
019 - ORANO - MARINA DI MACIA	12		12	11										
019 - ORANO - ISOLA DI MONDO	12		12	11										
021 - ORANO - VALLERIAN	12		12	11										
022 - ORANO - PORTO BUSO EST	12		12	11										
COVENE : MONFALCONE														
001 - MARINA NOVA-CAMPING PANZANO LIDO	12		9	11	3									
002 - MARINA JULIA-CONCESSIONI BENFANTALI	12		2	11	4	7	3							1
COVENE : STABIANZANO														
003 - LIDO	12		2	11	5	9	4							1

XII LEGISLATURA - DISEGNI DI LEGGE E RELAZIONI - DOCUMENTI

PROVINCIA: TRIESTE

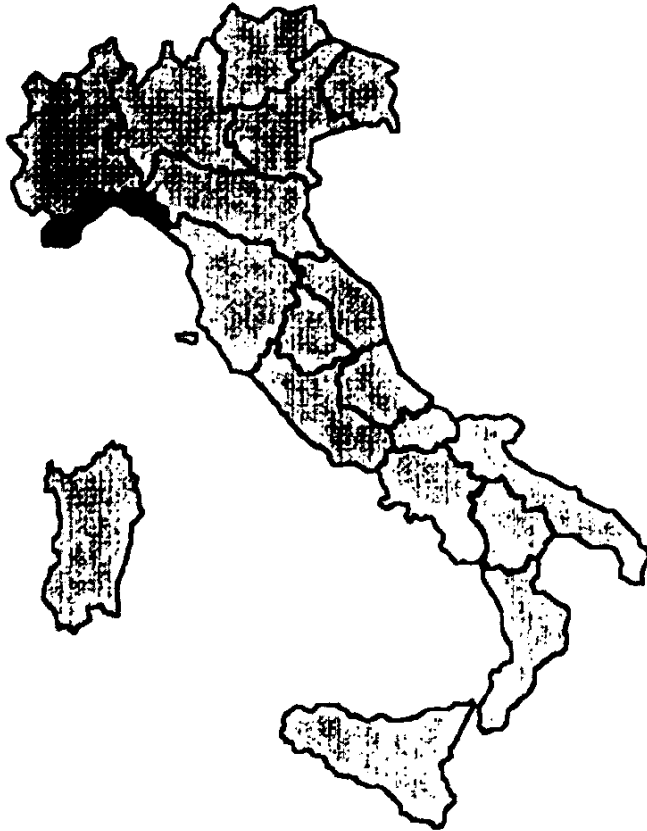
KM COSTIERI TOTALI.....	47,1
PUNTI DI CAMPIONAMENTO FISSATI.....	28

PUNTI CAMPIONATI CON ALMENO 10 ANALISI :

NUMERO PUNTI DI CAMPIONAMENTO.....	28
NUMERO CAMPIONI EFFETTUATI.....	334
NUMERO MEDIO DI CAMPIONI PER PUNTO DI PRELIEVO..	12,0

RIPARTIZIONE PERCENTUALE DELL 'INQUINAMENTO SECONDO I PARAMETRI :

CAMPIONI FAVOREVOLI	.COLIFORMI TOTALI.....	0,0
(%)	.COLIFORMI FECALI.....	72,8
97,6	.STREPTOCOCCHI FECALI.....	27,2
	.SALMONELLE.....	*****
	.ENTEROVIRUS.....	*****
	.PH.....	0,0
	.COLORAZIONE.....	0,0
	.TRASPARENZA.....	0,0
	.OLI MINERALI.....	0,0
	.SOSTANZE TENSIOATTIVE.....	0,0
	.FENOLI.....	0,0
	.OSSIGENO DISCIOLTO.....	0,0



LIGURIA

XII LEGISLATURA - DISEGNI DI LEGGE E RELAZIONI - DOCUMENTI

PROVINCIA: IMPERIA

KM COSTIERI TOTALI.....	63,1
PUNTI DI CAMPIONAMENTO FISSATI.....	96

PUNTI CAMPIONATI CON ALMENO 10 ANALISI :

NUMERO PUNTI DI CAMPIONAMENTO.....	96
NUMERO CAMPIONI EFFETTUATI.....	1171
NUMERO MEDIO DI CAMPIONI PER PUNTO DI PRELIEVO...	12,2

RIPARTIZIONE PERCENTUALE DELL 'INQUINAMENTO SECONDO I PARAMETRI :

CAMPIONI FAVOREVOLI

(X)

96,9

.COLIFORMI TOTALI.....	11,3
.COLIFORMI FECALI.....	54,9
.STREPTOCOCCI FECALI.....	32,2
.SALMONELLE.....	0,0
.ENTEROVIRUS.....	*****
.PH.....	0,0
.COLORAZIONE.....	0,0
.TRASPARENZA.....	1,6
.OLI MINERALI.....	0,0
.SOSTANZE TENSIOATTIVE.....	0,0
.FENOLI.....	0,0
.OSSIGENO DISCIOLTO.....	0,0

XII LEGISLATURA - DISEGNI DI LEGGE E RELAZIONI - DOCUMENTI

PROVINCIA: SAVONA

KM COSTIERI TOTALI.....	76,6
PUNTI DI CAMPIONAMENTO FISSATI.....	89

PUNTI CAMPIONATI CON ALMENO 10 ANALISI :

NUMERO PUNTI DI CAMPIONAMENTO.....	89
NUMERO CAMPIONI EFFETTUATI.....	1072
NUMERO MEDIO DI CAMPIONI PER PUNTO DI PRELIEVO..	12,0

RIPARTIZIONE PERCENTUALE DELL'INQUINAMENTO SECONDO I PARAMETRI :

CAMPIONI FAVOREVOLI (%) 96,6	.COLIFORMI TOTALI.....	17,4
	.COLIFORMI FECALI.....	47,9
	.STREPTOCOCCI FECALI.....	30,5
	.SALMONELLE.....	*****
	.ENTEROVIRUS.....	*****
	.PH.....	0,0
	.COLORAZIONE.....	0,0
	.TRASPARENZA.....	1,4
	.OLI MINERALI.....	1,4
	.SOSTANZE TENSIOATTIVE.....	0,0
	.FENOLI.....	0,0
	.OSSIGENO DISCIOLTO.....	1,4

XII LEGISLATURA - DISEGNI DI LEGGE E RELAZIONI - DOCUMENTI

PROVINCIA: GENOVA

KM COSTIERI TOTALI.....	108,5
PUNTI DI CAMPIONAMENTO FISSATI.....	102

PUNTI CAMPIONATI CON ALMENO 10 ANALISI :

NUMERO PUNTI DI CAMPIONAMENTO.....	102
NUMERO CAMPIONI EFFETTUATI.....	1128
NUMERO MEDIO DI CAMPIONI PER PUNTO DI PRELIEVO...	11,1

RIPARTIZIONE PERCENTUALE DELL 'INQUINAMENTO SECONDO I PARAMETRI :

CAMPIONI FAVOREVOLI

(%)

89,0

.COLIFORMI TOTALI.....	19,5
.COLIFORMI FECALI.....	41,9
.STREPTOCOCCI FECALI.....	33,9
.SALMONELLE.....	0,3
.ENTEROVIRUS.....	*****
.PH.....	0,0
.COLORAZIONE.....	2,2
.TRASPARENZA.....	1,9
.OLI MINERALI.....	0,0
.SOSTANZE TENSIOATTIVE.....	0,0
.FENOLI.....	0,0
.OSSIGENO DISCIOLTO.....	0,3

XII LEGISLATURA - DISEGNI DI LEGGE E RELAZIONI - DOCUMENTI

NUMERO DEI CAMPIONI RILEVATI, FAVOREVOLI ED ECCEPENTI I VALORI LIMITE SUBSIDIARI PER PARAMETRO E PER PUNTO

REGIONE : 078 - LIGURIA PROVINCIA : 010 - GENOVA

PUNTO DI CAMPIONAMENTO	NUMERO DEI CAMPIONI ECCEPENTI I VALORI LIMITE SUBSIDIARI PER PARAMETRO									
	N. CAMPIONI RIL.	COLIF. TOTALI	COLIF. PRECALI	ISTEP-ISTEP-ISTEP-	ISTEP-ISTEP-ISTEP-	ISTEP-ISTEP-ISTEP-	ISTEP-ISTEP-ISTEP-	ISTEP-ISTEP-ISTEP-	ISTEP-ISTEP-ISTEP-	ISTEP-ISTEP-ISTEP-
010 - VESINA	10	10								
012 - CAPPESIO TORTURA	10	10								
013 - CAPO MARINA VILLA AZEVEDA	10	10								
014 - MALINO DI CREVARI	10	6	1	2	2					
015 - BAGNI COPUNALI	10	6	1	2	2					
016 - BAGNI SIRENELLA	10	9	1	1	1					
017 - BAGNI S. NALZARO	11	7	1	4	3					
018 - BAGNI CAPO MARINA	11	10	1	1	1					
019 - PRESIDIO MILITARE	11	7	1	1	1					
020 - BAGNI MARINI SAN GIULIANO	11	11	1	1	1					
021 - LIDO D'ALBARO	11	9	1	1	1					
022 - DOCCARASSE (POTONAUTICA)	11	11	1	1	1					
023 - RIO VERNAZZA	11	11	11	11	11					
024 - SPIAGGIA VERPAZZOLA	11	2	1	4	9					
025 - STUOLA GYEST	11	2	1	3	6					
026 - STUOLA EST	11	7	1	2	4					
027 - BAGNI LIGORIA	11	9	1	1	2					
028 - BAGNI CINQUE MAGGIO	11	11	1	1	1					
029 - BAGNI MONUMENTO	11	9	1	2	2					
030 - SPIAGGIA PILLARUZZA	11	10	1	1	1					
031 - BAGNI EUROPA E ROSA	11	11	1	1	1					
032 - BAGNI TRE PINE E S. PATRIZIO	11	10	1	1	1					
033 - BAGNI SETTE NAZI	11	11	1	1	1					
034 - BAGNI LEGA NAVALE QUINTO	11	11	1	1	1					
035 - BAGNI SPORT CLUB E P.S.	11	11	1	1	1					
036 - BAGNI LA ROTONDA	11	10	1	1	1					
037 - BAGNI EST SIERBINI QUINTO	11	11	1	1	1					
038 - SPIAGGIA VIA STAMPELLI	10	9	1	1	1					
039 - SPIAGGIA VIA MARCAROLO	11	11	1	1	1					
040 - SCORCIERA VIA DERBYAN	11	11	1	1	1					
041 - SCORCIERA NERAPANE	11	10	1	1	1					
042 - BAGNI MEDUSA	10	6	1	2	2					
043 - BAGNI MARINELLA	11	10	1	1	1					
044 - BAGNI TRAVERSO	11	11	1	1	1					
045 - BAGNI SCORCIERA	11	11	1	1	1					
046 - SPIAGGIA CAPOLONGO	11	1	1	6	10					

XII LEGISLATURA - DISEGNI DI LEGGE E RELAZIONI - DOCUMENTI

NUMERO DEI CAMPIONI RILEVATI, FAVOREVOLI ED ECCEDENTI I VALORI LIMITE SUBDIVISI PER PARAMETRO E PER PUNTO

PUNTO DI CAMPIONAMENTO	REGIONE : 078 - SICILIA		PROVINCIA : 010 - GENOVA		NUMERO DEI CAMPIONI ECCEDENTI I VALORI LIMITE SUBDIVISI PER PARAMETRO											
	N. CAMPIONI RILEVATI	FAV. (FAVOREVOLI)	ECCEDENTI	VALORI LIMITE SUBDIVISI PER PARAMETRO	COLIFORMI	COLIF. STREP.	COLIF. STREP. (SALMO-ITERO)	COLIFORMI (COLIFORMI)	COLIFORMI (COLIFORMI)	COLIFORMI (COLIFORMI)	COLIFORMI (COLIFORMI)	COLIFORMI (COLIFORMI)	COLIFORMI (COLIFORMI)	COLIFORMI (COLIFORMI)	COLIFORMI (COLIFORMI)	COLIFORMI (COLIFORMI)
CORRONE - MECCO	11	11														
068 - VILLA TIGELLIUS	11	11														
069 - FOCE RIO SONGIA	11	11														
040 - ZONA CORSA, MARIBALDI	11	11														
041 - FOCE TORRENTE RECCO	11	11														
042 - SPIAGGIA GENOVESE	11	11														
CORRONE - SANTA MARONHERITA LIGONE	11	11														
071 - ZONA PARAGUOI	11	11														
072 - PUNTA PEDALE	11	11														
073 - ALKILLIUM	11	11														
074 - ZONA GRITATA	11	11														
CORRONE - SESTRI LEVANTE	11	11														
068 - ZONA VIA TORLINO	11	11														
069 - FOCE TORRENTE SROGOLIO	11	11														
070 - FOCE CANALE RAVINA	11	11														
071 - FOCE CANALE CHIUSA	11	11														
072 - CENTRO BAITA PORTOSELLO	11	11														
073 - ROCCHE SAN BARTOLOMEO	11	11														
074 - FOCE TORRENTE PETRONIO	11	11														
CORRONE - SORI	11	11														
088 - SPIAGGIA SORI	11	11														
086 - SCODOLIO CAPO PINO	11	11														
087 - ZONA MATTEUCCI	11	11														
CORRONE - ZOARLI	11	11														
079 - SPIAGGIA CENTRALE	11	11														
080 - SPIAGGIA SPM BENELLI	11	11														
081 - SPIAGGIA MARINA DEI BARDI	11	11														

XII LEGISLATURA - DISEGNI DI LEGGE E RELAZIONI - DOCUMENTI

PROVINCIA: LA SPEZIA

KM COSTIERI TOTALI.....	97,6
PUNTI DI CAMPIONAMENTO FISSATI.....	66

PUNTI CAMPIONATI CON ALMENO 10 ANALISI :

NUMERO PUNTI DI CAMPIONAMENTO.....	66
NUMERO CAMPIONI EFFETTUATI.....	798
NUMERO MEDIO DI CAMPIONI PER PUNTO DI PRELIEVO..	12,1

RIPARTIZIONE PERCENTUALE DELL 'INQUINAMENTO SECONDO I PARAMETRI :

CAMPIONI FAVOREVOLI (%) 91,2	.COLIFORMI TOTALI.....	26,8
	.COLIFORMI FECALI.....	55,1
	.STREPTOCOCCI FECALI.....	18,1
	.SALMONELLE.....	0,0
	.ENTEROVIRUS.....	*****
	.PH.....	0,0
	.COLORAZIONE.....	0,0
	.TRASPARENZA.....	0,0
	.OLI MINERALI.....	0,0
	.SOSTANZE TENSIOATTIVE....	0,0
	.FENOLI.....	0,0
	.OSSIGENO DISCIOLTO.....	0,0



EMILIA ROMAGNA

XII LEGISLATURA - DISEGNI DI LEGGE E RELAZIONI - DOCUMENTI

PROVINCIA: FERRARA

KM COSTIERI TOTALI.....	41,4
PUNTI DI CAMPIONAMENTO FISSATI.....	14

PUNTI CAMPIONATI CON ALMENO 10 ANALISI :

NUMERO PUNTI DI CAMPIONAMENTO.....	14
NUMERO CAMPIONI EFFETTUATI.....	168
NUMERO MEDIO DI CAMPIONI PER PUNTO DI PRELIEVO..	12,0

RIPARTIZIONE PERCENTUALE DELL 'INQUINAMENTO SECONDO I PARAMETRI :

CAMPIONI FAVOREVOLI	.COLIFORMI TOTALI.....	0,0
(%)	.COLIFORMI FECALI.....	50,0
98,8	.STREPTOCOCCI FECALI.....	0,0
	.SALMONELLE.....	50,0
	.ENTEROVIRUS.....	*****
	.PH.....	0,0
	.COLORAZIONE.....	0,0
	.TRASPARENZA.....	0,0
	.OLI MINERALI.....	0,0
	.SOSTANZE TENSIOATTIVE....	0,0
	.FENOLI.....	0,0
	.OSSIGENO DISCIOLTO.....	0,0

XII LEGISLATURA - DISEGNI DI LEGGE E RELAZIONI - DOCUMENTI

PROVINCIA: RAVENNA

KM COSTIERI TOTALI.....	46,8
PUNTI DI CAMPIONAMENTO FISSATI.....	27

PUNTI CAMPIONATI CON ALMENO 10 ANALISI :

NUMERO PUNTI DI CAMPIONAMENTO.....	27
NUMERO CAMPIONI EFFETTUATI.....	324
NUMERO MEDIO DI CAMPIONI PER PUNTO DI PRELIEVO..	12,0

RIPARTIZIONE PERCENTUALE DELL 'INQUINAMENTO SECONDO I PARAMETRI :

	.COLIFORMI TOTALI.....	16,4
	.COLIFORMI FECALI.....	57,2
CAMPIONI FAVOREVOLI	.STREPTOCOCCI FECALI.....	16,3
(%)	.SALMONELLE.....	6,1
90,7	.ENTEROVIRUS.....	*****
	.PH.....	0,0
	.COLORAZIONE.....	0,0
	.TRASPARENZA.....	0,0
	.OLI MINERALI.....	0,0
	.SOSTANZE TENSIOATTIVE....	0,0
	.FENOLI.....	0,0
	.OSSIGENO DISCIOLTO.....	4,0

XII LEGISLATURA - DISEGNI DI LEGGE E RELAZIONI - DOCUMENTI

PROVINCIA: FORLI

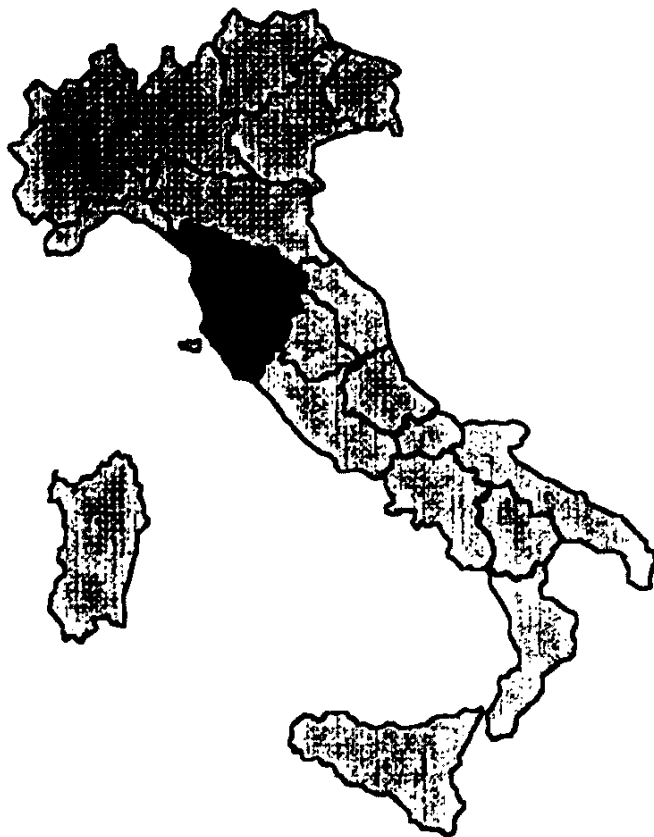
KM COSTIERI TOTALI.....†	41,3
PUNTI DI CAMPIONAMENTO FISSATI.....†	53

PUNTI CAMPIONATI CON ALMENO 10 ANALISI :

NUMERO PUNTI DI CAMPIONAMENTO.....†	53
NUMERO CAMPIONI EFFETTUATI.....†	626
NUMERO MEDIO DI CAMPIONI PER PUNTO DI PRELIEVO...†	11,8

RIPARTIZIONE PERCENTUALE DELL 'INQUINAMENTO SECONDO I PARAMETRI :

	.COLIFORMI TOTALI.....†	26,0
	.COLIFORMI FECALI.....†	46,3
CAMPIONI FAVOREVOLI	.STREPTOCOCCI FECALI.....†	5,5
(%)	.SALMONELLE.....†	0,0
94,0	.ENTEROVIRUS.....†	*****
	.PH.....†	0,0
	.COLORAZIONE.....†	0,0
	.TRASPARENZA.....†	20,4
	.OLI MINERALI.....†	0,0
	.SOSTANZE TENSIOATTIVE.....†	0,0
	.FENOLI.....†	0,0
	.OSSIGENO DISCIOLTO.....†	1,8



TOSCANA

XII LEGISLATURA - DISEGNI DI LEGGE E RELAZIONI - DOCUMENTI

PROVINCIA: MASSA-CARRARA

KM COSTIERI TOTALI.....	12,9
PUNTI DI CAMPIONAMENTO FISSATI.....	23

PUNTI CAMPIONATI CON ALMENO 10 ANALISI :

NUMERO PUNTI DI CAMPIONAMENTO.....	23
NUMERO CAMPIONI EFFETTUATI.....	272
NUMERO MEDIO DI CAMPIONI PER PUNTO DI PRELIEVO...	11,8 (*)

RIPARTIZIONE PERCENTUALE DELL'INQUINAMENTO SECONDO I PARAMETRI :

CAMPIONI FAVOREVOLI (%) 90,4	.COLIFORMI TOTALI.....	20,7
	.COLIFORMI FECALI.....	38,1
	.STREPTOCOCCI FECALI.....	25,4
	.SALMONELLE.....	*****
	.ENTEROVIRUS.....	*****
	.PH.....	0,0
	.COLORAZIONE.....	7,9
	.TRASPARENZA.....	7,9
	.OLI MINERALI.....	0,0
	.SOSTANZE TENSIOATTIVE.....	0,0
	.FENOLI.....	0,0
.OSSIGENO DISCIOLTO.....	0,0	

(*) LA FREQUENZA DEI CAMPIONAMENTI E' STATA RIDOTTA AI SENSI DELLA NOTA (1) DELL'ALLEGATO 1

AL D.P.R. 470/82

XII LEGISLATURA - DISEGNI DI LEGGE E RELAZIONI - DOCUMENTI

PROVINCIA: LUCCA

KM COSTIERI TOTALI.....	19,5
PUNTI DI CAMPIONAMENTO FISSATI.....	16

PUNTI CAMPIONATI CON ALMENO 10 ANALISI :

NUMERO PUNTI DI CAMPIONAMENTO.....	16
NUMERO CAMPIONI EFFETTUATI.....	190
NUMERO MEDIO DI CAMPIONI PER PUNTO DI PRELIEVO..	11,9

RIPARTIZIONE PERCENTUALE DELL 'INQUINAMENTO SECONDO I PARAMETRI :

CAMPIONI FAVOREVOLI (%) 96,3	.COLIFORMI TOTALI.....	0,0
	.COLIFORMI FECALI.....	50,0
	.STREPTOCOCCI FECALI.....	30,0
	.SALMONELLE.....	*****
	.ENTEROVIRUS.....	*****
	.PH.....	0,0
	.COLORAZIONE.....	20,0
	.TRASPARENZA.....	0,0
	.OLI MINERALI.....	0,0
	.SOSTANZE TENSIOATTIVE.....	0,0
.FENOLI.....	0,0	
.OSSIGENO DISCIOLTO.....	0,0	

XII LEGISLATURA - DISEGNI DI LEGGE E RELAZIONI - DOCUMENTI

NUMERO DEI CAMPIONI RILEVATI, FAVORIVOLI ED ECCEDENTI I VALORI LIMITI SUGGERITI PER PARAMETRO E PER PUNTO

PUNTO DI CAMPIONAMENTO	REGIONE : 090 - TOSCANA		PROVINCIA : 046 - LUCCA		NUMERO DEI CAMPIONI ECCEDENTI I VALORI LIMITI SUGGERITI PER PARAMETRO				
	M. CAMPIONI RIL.	FAV.	FAVORIVOLI	ECCEDENTI	COLIF.	ISTEP- ISALDO- INTENDO- I	COLONIA-TRASP- I OLI INTENDIO- I	PH	ZIONE I RENZA I MINER. I ATTIVI IFENOLI I OSSIO. I
COMUNE : CASCIONE									
014 - BAGNO "IMPERIALE"	12	12							
015 - BAGNO "CAVALLUCCO MARINO"	11	10		1					
COMUNE : FORTE DEI MARMI									
016 - COLONIA MARINA COMUNE DI SERAVERZA	12	11		1					
017 - BAGNO "BONACCIA"	12	12							
018 - BAGNO "GRIZIELLA"	12	12							
COMUNE : PIETRASANTA									
019 - BAGNO "GENZIANELLA"	12	12							
020 - BAGNO "COLUCCINI"	12	12							
021 - BAGNO "ROMA"	12	12							
022 - BAGNO "CARLO ALBERTO"	12	12							
023 - BAGNO "AEGULUS"	12	12		1					
COMUNE : VIAREGGIO									
024 - BAGNO "UBALDO" CITTA' DI ARZINGO	11	10		1					
027 - BAGNO "IMPERIA"	12	12							
028 - BAGNO "METILANO" BARSENA	12	10		1					
029 - BAGNO "GIOMONIA" BARSENA	12	11							
030 - DAVANTI A VIA LECCIONA	12	12							
031 - BAGNO "STELLA DEL SUO"	12	12							

XII LEGISLATURA - DISEGNI DI LEGGE E RELAZIONI - DOCUMENTI

PROVINCIA: LIVORNO

KM COSTIERI TOTALI.....	320,2
PUNTI DI CAMPIONAMENTO FISSATI.....	188
PUNTI CAMPIONATI CON ALMENO 10 ANALISI :	
NUMERO PUNTI DI CAMPIONAMENTO.....	188
NUMERO CAMPIONI EFFETTUATI.....	1795
NUMERO MEDIO DI CAMPIONI PER PUNTO DI PRELIEVO..	9,5 (*)

RIPARTIZIONE PERCENTUALE DELL 'INQUINAMENTO SECONDO I PARAMETRI :

CAMPIONI FAVOREVOLI	.COLIFORMI TOTALI.....	17,0
(%)	.COLIFORMI FECALI.....	29,4
94,7	.STREPTOCOCCI FECALI.....	27,7
	.SALMONELLE.....	0,0
	.ENTEROVIRUS.....	*****
	.PH.....	0,0
	.COLORAZIONE.....	5,0
	.TRASPARENZA.....	11,3
	.OLI MINERALI.....	0,0
	.SOSTANZE TENSIOATTIVE.....	0,0
	.FENOLI.....	0,0
	.OSSIGENO DISCIOLTO.....	9,6

(*) LA FREQUENZA DEI CAMPIONAMENTI E' STATA RIDOTTA AI SENSI DELLA NOTA (1) DELL'ALLEGATO 1 AL D.P.R. 470/82

XII LEGISLATURA - DISEGNI DI LEGGE E RELAZIONI - DOCUMENTI

NUMERO DEI CAMPIONI RILEVATI, FAVOREVOLI ED ECCEBENTI I VALORI LIMITE SUDDIVISI PER PARAMETRO E PER PUNTO

PUNTO DI CAMPIONAMENTO	REGIONE : 090 - TOSCANA		PROVINCIA : 049 - LIVORNO		NUMERO DEI CAMPIONI ECCEBENTI I VALORI LIMITE SUDDIVISI PER PARAMETRO											
	M. CAMPIONI RILEVATI	FAVOREVOLI	ECCEBENTI	VALORI LIMITE SUDDIVISI PER PARAMETRO	COLONIA-TRASPANA-OLI	ITENSIO-I	PH	ZIONE	MINER.ATTIVI	IFENOLI	IOSSID.	ISTREP- ISALMO- IENTRO-I	ISTREP- ISALMO- IENTRO-I	ISTREP- ISALMO- IENTRO-I	ISTREP- ISALMO- IENTRO-I	
COMUNE : BIBBONA																
105 - FOSSO DELLA MADONNA	10	6	3	3												
106 - BAR "LA PINETA"	(M) 11	11														
107 - CAMPINO ESPERIDI	(M) 11	11														
108 - VIA DEL MARE	(M) 11	11														
109 - COLONIA SESTO SAN GIOVANNI	12	12														
110 - CAMPINO "JOLLY BEACH"	(M) 11	11														
111 - CAMPINO IL CAMPINO (EX CAMINETTO)	(M) 11	11														
COMUNE : CAMPO NELL'ELBA																
185 - LOC LA FOCE - MARINA	11	11														
186 - ANTISTANTE IL FOSSO S. MANILIANO-MARINA	11	11														
187 - BAIO CAMPICCIO - MARINA	(M) 6	6														
189 - LOC CAVALI	12	12														
190 - LOC BECCRETO	12	12														
191 - LOC FETOVALA	(M) 7	7														
197 - BALENZANA	11	11														
199 - S. MANILIANO - FOSSO BELLA LANAZA -	11	11														
COMUNE : CAPOLIVERI																
176 - SPIAGGIA DI MAREMO	11	11														
179 - SPIAGGIA INNAMORATA	(M) 6	6														
180 - SPIAGGIA PARETI	(M) 6	6														
181 - SPIAGGIA MORCONE	(M) 6	6														
182 - LOC LE CALANCHIOLE	12	12														
183 - SPIAGGIA LOC LIDO	12	12														
184 - LOC LACONA	12	12														
185 - MARIDORE	12	12														
186 - LACONELLA	(M) 6	6														
182 - STRACCOLONO	(M) 6	6														
183 - FOSSO SANTAMARIA	(M) 6	6														
COMUNE : CAPRAIA ISOLA																
182 - LOC LE GROTTE	12	12														

(M) : LA FREQUENZA DEI CAMPIONAMENTI E' STATA RIDOTTA AI SENSI DELLA NOTA (1) DELL'ALLEGATO 1 AL D.P.R. 470/81

XII LEGISLATURA - DISEGNI DI LEGGE E RELAZIONI - DOCUMENTI

NUMERO DEI CAMPIONI RILEVATI, FAVORIBILI ED ECCEBENTI I VALORI LIMITE SUGGERITI PER PARAMETRO E PER PUNTO

PUNTO DI CAMPIONAMENTO	REGIONE : 090 - TOSCANA		PROVINCIA : 049 - LIVORNO		NUMERO DEI CAMPIONI ECCEBENTI I VALORI LIMITE SUGGERITI PER PARAMETRO				
	M. CAMPIONI RIL.	FAV.	ECCEB.	FAVORIB.	ECCEB.	FAVORIB.	ECCEB.	FAVORIB.	ECCEB.
CONARE - CAPRAIA ISOLA	11	11							
205 - SCARICO IMPARIATORE CAPRAIA	12	12							
204 - FOSSO FIUMABELLA	12	12							
208 - SPIAGGIA DISTINTO IL PORTO	12	12							
CONARE - CASTAGNETO CARBUCCI	11	11							
112 - FOSSO CAMILLA	10	10							
113 - FOSSO SEGGIO DI BOLONERI	12	12							
114 - BARNI SARRAIA / LOGOLO	10	10							
118 - BARNI S. LUCIA / SINRA	10	10							
116 - BARNI LA ZATTERA	10	10							
117 - BARNI LIGO	10	10							
118 - CAMPING CONTINENTAL	10	10							
119 - CANTIERE	10	10							
120 - CLUB MEDITERRANEE	10	10							
378 - IL PALONE	12	12							
376 - LE COLONNE	12	12							
CONARE - CECINA	11	11							
098 - FOSSO MOZZO	12	12							
096 - BARNI DELFINO	11	11							
097 - CAMPINO FRANCESE - LE DORETTE	11	11							
098 - FOCIS FILIPPI CECINA	11	11							
099 - LA TERRAZZA	20	20							
108 - BARNI SUTTEBELLO	11	11							
101 - BARNI DELIMPIA / FANO	11	11							
102 - BOTRO CECINELLA	8	8							
103 - 1000 MT. SUB. BOTRO CECINELLA	8	8							
104 - FOSSO NUOVO	9	9							
CONARE - LIVORNO	11	11							
083 - BELLANA	11	11							
084 - NETTANO - TIRRENO	11	11							
085 - TERRAZZA NASCIONE	11	11							

(*) LA FREQUENZA DEI CAMPIONAMENTI E' STATA RIDOTTA AI BENI DELLA NOTA (1) DELL'ALLEGATO 1 AL D.P.R. 470/82

XII LEGISLATURA - DISEGNI DI LEGGE E RELAZIONI - DOCUMENTI

NUMERO DEI CAMPIONI RILEVATI, FAVOREVOLI ED ECCEDENTI I VALORI LIMITE SUDDIVISI PER PARAMETRO E PER PUNTO

PUNTO DI CAMPIONAMENTO	REGIONE : 090 - TOSCANA		PROVINCIA : 049 - LIVORNO		NUMERO DEI CAMPIONI ECCEDENTI I VALORI LIMITE SUDDIVISI PER PARAMETRO										
	I. M. CAMPIONE	ICOLF.	ICOLF.	ISTREP.	ISALMO.	IENTENO.	ICOLORA-ITRASPA.	DI	ITRNSID.	ICOLORA-ITRASPA.	DI	ITRNSID.	ICOLORA-ITRASPA.	DI	ITRNSID.
	REL.	FAV.	TOTALI	FECAI	TUCCOCC.	NELLE	VERUS	PH	ZIONE	REZZA	MINER.	TATTIVI	IFENOLIS	IOSSIS.	
COMUNE : LIVORNO															
056 - PANCALE NORD-CAVALLEGGERSI	12	12	12												
057 - ACQUAVIVA	12	10	11												
058 - RIO MARZIORE	11	5	3		4										
059 - BAGNI ACCIDENTIA	12	11	11												
060 - SCORLIERA LAZZERETTO	12	12	12												
061 - BAGNI FILINE	(1) 0	0	0												
062 - BOTTRO FELCIAZZO	(1) 9	6	1		2										
065 - BAGNI PEJANI - LIDO	(1) 0	0	0												
064 - SCORLIERA ROTONDA ARDENZA	(1) 9	0	0												
068 - RIO ARDENZA	(1) 0	0	0												
066 - TRE PONTI SUO	(1) 0	0	0												
067 - BOTTRO SANBITELLA	(1) 6	5	1		1										
068 - BAGNI ROMA	(1) 0	0	0												
069 - HOTEL REY	(1) 0	0	0												
070 - MIRAMARE - MAROCcone	(1) 0	0	0												
071 - CALAFURIA	(1) 0	0	0												
072 - CALIGNAIA	(1) 0	7	1		1										
075 - BAGNO ROSSOLO	(1) 0	0	0												
074 - BAGNO PAOLIERI	(1) 0	0	0												
301 - PENNOLA	(1) 0	0	0												
354 - RISTORANTE CALAFURIA	12	12	12												
355 - TORRENTE QUERCIANELLA	(1) 0	0	0												
373 - TORRE NUOVA GORRONA	12	12	12												
374 - ESTERNO NOLA GORRONA	12	11	11		1										
COMUNE : MARCIANA															
192 - LOC POMONTE	12	12	12												
193 - LOC CHIESSI	12	12	12												
194 - LOC PATRESI	(1) 4	6	11												
195 - LOC S. ANDREA	(1) 6	6	12												
196 - LOC SPARTATA	12	11	11		1										
197 - LOC PROCCIO	12	11	11		1										
198 - LOC CAMPO ALL'AJA	12	12	12												
149 - S. ANDREA - FOSCO DEI MARCONI	12	11	11		1										
COMUNE : MARCIANA MARINA															
200 - LOC LA FENICIA	(1) 6	5	11		1										

(*) : LA FREQUENZA DEI CAMPIONAMENTI E' STATA RIDOTTA AI SENSI DELLA NOTA (1) DELL'ALLEGATO 1 AL D.P.R. 470/82

XII LEGISLATURA - DISEGNI DI LEGGE E RELAZIONI - DOCUMENTI

NUMERO DEI CAMPIONI RILEVATI, FAVOREVOLI ED ECCEZIONALI E VALORE LIMITE SUBSIDIARI PER PARAMETRO E PER PUNTO

PUNTO DI CAMPIONAMENTO	REGIONE : 010 - TOSCANA		PROVINCIA : 049 - LIVORNO		NUMERO DEI CAMPIONI ECCEZIONALI E VALORE LIMITE SUBSIDIARI PER PARAMETRO		ICOLOR-TRASPARENZA-OLI (TEMPO-)	ICOLOR-TRASPARENZA-OLI (TEMPO-)
	REL.	FAV.	ECCEZ.	VAL.	ICOLOR-TRASPARENZA-OLI (TEMPO-)	ICOLOR-TRASPARENZA-OLI (TEMPO-)		
COMUNE : MARCIANA MARINA								
101 - LOC LA FERRETTA	12	11	11	11				
108 - LEVANTE SPIAGGIA SCALI MAZZINI	12	12	11	11				
109 - FOSCO BI LAVACCIO	12	12	11	11				
COMUNE : PIOMBINO								
115 - PERLA DEL GOLFO	14	11	11	11				
116 - S. STEFANO	14	11	11	11				
117 - LA LAVORSCA	14	11	11	11				
118 - SALLIVOLI ROMANO	12	12	11	11				
119 - ESPERTA	12	12	11	11				
120 - VIALE AMPIROLA	12	12	11	11				
121 - PIAZZA BOVIO	12	12	11	11				
122 - IMPIANTI SPORTIVI COMUNALI	11	11	11	11				
123 - MONTELLICCIO	12	12	11	11				
124 - TORRE MOZZA	12	12	11	11				
125 - LANZINI	12	12	11	11				
126 - RETONE OVEST	14	11	11	11				
127 - TORRE DEL SOLE	14	11	11	11				
128 - CARLAPPANO	14	11	11	11				
129 - TORRE MADVA	12	12	11	11				
130 - FOSCO SALLIVOLI	12	12	11	11				
131 - CANILETTO	12	12	11	11				
132 - PERELLI	12	12	11	11				
133 - CARROCCERA	12	12	11	11				
134 - MONTA SALTACAVALLO	10	10	10	10				
135 - IMBRESSO CHIUSA SUD	12	12	11	11				
136 - IMBRESSO CHIUSA NORD	12	12	11	11				
137 - PENNELLO DALMINE EST	13	12	11	11				
138 - PENNELLO DALMINE OVEST	13	12	11	11				
139 - STERPAIA	12	12	11	11				
COMUNE : PORTO AZZURRO								
140 - PORTO AZZURRO	11	11	11	11				
141 - SPIAGGIA DI REALE	14	11	11	11				
142 - SPIAGGIA DI BARBAROSSA	14	11	11	11				

(*) : LA FREQUENZA DEI CAMPIONAMENTI E' STATA RIDOTTA AI SENSI DELLA NOTA (1) DELL'ALLEGATO 3 AL D.P.R. 470/82

XII LEGISLATURA - DISEGNI DI LEGGE E RELAZIONI - DOCUMENTI

NUMERO DEI CAMPIONI RELEVATI, FAVORIBILI ED ECCEPTEI E VALORI LIMITE SUDDIVISI PER PARAMETRO E PER PUNTO

PUNTO DI CAMPIONAMENTO	PROVINCIA : 049 - LIVORNO									
	REGIONE : 019 - TOSCANA					NUMERO DEI CAMPIONI ECCEPTEI E VALORI LIMITE SUDDIVISI PER PARAMETRO				
	N. CAMPIONI RIL.	FAV.	TOTALI RISULTATI	ECCEPTEI RISULTATI	VALORI LIMITE	ECCEPTEI RISULTATI	VALORI LIMITE	ECCEPTEI RISULTATI	VALORI LIMITE	ECCEPTEI RISULTATI
COMUNE : PORTO AZZURRO										
376 - LOC PIAMOTTA	(10) 6	6	6							
377 - SPIAGGIA LOC LA ROSSA	12	11	11	1						
COMUNE : PORTOFERRAIO										
347 - TERME S. GIOVANNI	(10) 6	6	6							
348 - LOC S. GIOVANNI	12	12	12							
349 - LOC LE GROTTE	(10) 6	6	6							
350 - LOC SCHIOPPAIELLO	12	12	12							
351 - LOC MAGAZZINI	(10) 6	6	6	1						
352 - LOC VILLA OTTONE	(10) 6	6	6							
353 - LOC BARMATA	12	12	12	1						
354 - LOC ZI. ORIOLO	(10) 6	6	6							
355 - LOC LE VESTE	(10) 6	6	6							
356 - LOC LE ORIAIE	(10) 6	6	6							
357 - LOC ACQUAVIVA	(10) 6	6	6							
358 - LOC VITICCIO	(10) 6	6	6							
359 - LOC FORNO	(10) 6	6	6							
360 - LOC SCALIERI	(10) 6	6	6							
361 - LOC LA BIODOLA (PENSIONE OSII)	(10) 6	6	6							
362 - LOC LA BIODOLA (MILITARE)	(10) 6	6	6							
363 - FOSCO ACCUMAVALLA	12	11	11	1						
COMUNE : RIO MARINA										
365 - LOC CAVA DELL'ALBA	(10) 6	6	6							
366 - LOC FRUOSO	12	12	12							
367 - LUNDOINARE DI CAVO	(10) 6	6	6							
368 - LUNDOINARE KENNEDY - CAVO	(10) 6	6	6							
370 - LOC CALETTA	12	12	12							
373 - LOC SPIAGGIA DI OSTANA	(10) 6	6	6							
376 - CAPO D'ANCO	11	10	10	1						
COMUNE : RIO NELL'ELBA										
369 - LOC NIEBORTO	(10) 6	6	6							

(10) : LA FREQUENZA DEI CAMPIONAMENTI E' STATA RIDOTTA AI BUNDI DELLA NOTA (1) DELL'ALLEGATO I AL D.P.R. 476/82

XII LEGISLATURA - DISEGNI DI LEGGE E RELAZIONI - DOCUMENTI

NUMERO DEI CAMPIONI RILEVATI, FAVOROVOLI ED ECCEPENTI I VALORI LIMITE SUSSIVISI PER PARAMETRO E PER PUNTO

PUNTO DI CAMPIONAMENTO	REGIONE : 090 - TOSCANA		PROVINCIA : 049 - LIVORNO		NUMERO DEI CAMPIONI ECCEPENTI I VALORI LIMITE SUSSIVISI PER PARAMETRO					
	N. CAMPIONI RILEVATI	FAVOROVOLI	ECCEPENTI	VALORI LIMITE SUSSIVISI PER PARAMETRO	COLIFORMI	STREPTOCOCCI	ENTEROCocchi	COLIFORMI TERMOFILI	COLIFORMI TOTALI	ITENSIO-LOGICA
CONUNE : RIO DELL'ELBA										
164 - LOC NESPORZANO	6	6								
CONUNE : ROSSIGNANO MARITTIMO										
076 - BAGNO CHIOMA	9	9								
077 - BOTRO FORTULLA	9	9								
078 - BUA DEI CORVI	9	9								
079 - BAGNO GUERCETANO	9	9								
080 - BASSIANO, AUREA, ITALIA, ROMA, NETTUNO	9	9								
081 - PIANTA BIGNINI	9	9								
082 - ARENILE PUBBLICO "LA BARACCHINA"	9	9								
083 - BARCHI MIRAMARE - LIDO - AUSONIA	9	9								
084 - VILLA CELESTINA-LA CONCHIOLIA-S. PUBBLICA	9	9								
085 - TRE SCUOLI-ETRUZIA-SALVADORI-BELVEDERE	12	12								
086 - ARENILE "I PUNGENTI"-PORTICCILO-TIRRENO	9	9								
087 - BOTRO CREPATURA - "CALA DEI MEDICI"	9	9								
088 - BOTRO COTONE - BAGNO LO SCOLITTO	12	12								
089 - LIANA-BIENA-CAMOTTIERI-SOLVAY,ARENILE	9	9								
090 - FIUME FINE - BOTRO GALAFONE	12	12								
091 - BARCHI FRANCESCA-DIWA/LANTERNA/PINETZANA	12	12								
092 - BARCHI LA BANCACCINA, LIDO (VAGA)	12	12								
093 - ARENILE PUBBLICO, BADA STRUCCA	9	9								
094 - ARENILE MOLINO A FUOCO E MAZZANTA	9	9								
095 - BAGNO ALDEBARANI-COLONIE ESTIVE,TANITIS	9	9								
116 - TORRENTE CHIOMA	12	12								
117 - BOTRO FONDI	12	12								
118 - TORRENTE GUERCETANO	9	9								
119 - BOTRO CREPATURA SUD	9	9								
120 - BOTRO COTONE NORD	9	9								
121 - SCARICO SOLVAY	12	12								
122 - LILLATRO - CONDOTTA BOTTOMARINA -	12	12								
CONUNE : SAN VINCENZO										
123 - FOSCO BELLE ROZZE	12	12								
124 - LA PERLA	12	12								

(*) : LA FREQUENZA DEI CAMPIONAMENTI E' STATA RIDOTTA AI SENSI DELLA NOTA (1) DELL'ALLEGATO 1 AL D.P.R. 476/82

XII LEGISLATURA - DISEGNI DI LEGGE E RELAZIONI - DOCUMENTI

NUMERO DEI CAMPIONI RILEVATI, FAVOREVOLI ED ECCEPENTI I VALORI LIMITE SUDDIVISI PER PARAMETRO E PER PUNTO

PUNTO DI CAMPIONAMENTO	REGIONE : 010 - TOSCANA		PROVINCIA : 049 - LIVORNO									
	N. CAMPIONI		NUMERO DEI CAMPIONI ECCEPENTI I VALORI LIMITE SUDDIVISI PER PARAMETRO					NUMERO DEI CAMPIONI FAVOREVOLI ED ECCEPENTI I VALORI LIMITE SUDDIVISI PER PARAMETRO				
	REL.	FAV.	TOTALI	PECALI	TROCC.	NELLE	VINUS	PH	COLORA-	TRASPA-	OLI	ITENSIO-
125 - COMANE - SAN VINCENZO	12	12	12	12	12	12	12	12	12	12	12	12
126 - PUNTA SUD	12	12	12	12	12	12	12	12	12	12	12	12
127 - IL BUCCHIERE	12	12	12	12	12	12	12	12	12	12	12	12
128 - BARRI NETTANO	12	12	12	12	12	12	12	12	12	12	12	12
129 - BARRI BELFINO	6	6	6	6	6	6	6	6	6	6	6	6
130 - BARRI FLORIDA	6	6	6	6	6	6	6	6	6	6	6	6
131 - LE PRIGIONI	6	6	6	6	6	6	6	6	6	6	6	6
132 - LA LANTERNA	6	6	6	6	6	6	6	6	6	6	6	6
133 - BASSO VENERE	6	6	6	6	6	6	6	6	6	6	6	6
134 - EURTORIBY	6	6	6	6	6	6	6	6	6	6	6	6
135 - RIVA DEGLI ETRUSCHI	6	6	6	6	6	6	6	6	6	6	6	6
136 - PARCO DI RINCOLIANO	6	6	6	6	6	6	6	6	6	6	6	6
137 - LA TORRACCIA	6	6	6	6	6	6	6	6	6	6	6	6
138 - BOTTINO DEI MARMI	12	12	12	12	12	12	12	12	12	12	12	12
139 - RENAIANCE SUD	12	12	12	12	12	12	12	12	12	12	12	12

(*) LA FREQUENZA DEI CAMPIONAMENTI E' STATA RIDOTTA AI SENSI DELLA NOTA (1) DELL'ALLEGATO 3 AL D.P.R. 470/82

XII LEGISLATURA - DISEGNI DI LEGGE E RELAZIONI - DOCUMENTI

PROVINCIA: PISA

KM COSTIERI TOTALI.....	29,5
PUNTI DI CAMPIONAMENTO FISSATI.....	26

PUNTI CAMPIONATI CON ALMENO 10 ANALISI :

NUMERO PUNTI DI CAMPIONAMENTO.....	25
NUMERO CAMPIONI EFFETTUATI.....	300
NUMERO MEDIO DI CAMPIONI PER PUNTO DI PRELIEVO...	12,0 (*)

RIPARTIZIONE PERCENTUALE DELL'INQUINAMENTO SECONDO I PARAMETRI :

	.COLIFORMI TOTALI.....	11,9
	.COLIFORMI FECALI.....	18,2
CAMPIONI FAVOREVOLI	.STREPTOCOCCHI FECALI.....	9,4
(%)	.SALMONELLE.....	0,7
85,6	.ENTEROVIRUS.....	*****
	.PH.....	0,0
	.COLORAZIONE.....	33,1
	.TRASPARENZA.....	23,6
	.OLI MINERALI.....	0,0
	.SOSTANZE TENSIOATTIVE.....	0,0
	.FENOLI.....	0,0
	.OSSIGENO DISCIOLTO.....	3,1

(*) LA FREQUENZA DEI CAMPIONAMENTI E' STATA RIDOTTA AI SENSI DELLA NOTA (1) DELL'ALLEGATO I AL D.P.R. 470/82

XII LEGISLATURA - DISEGNI DI LEGGE E RELAZIONI - DOCUMENTI

NUMERO DEI CAMPIONI RILEVATI, FAVOREVOLI ED ECCEZIENTI I VALORI LIMITE SUDDIVISI PER PARAMETRO E PER PUNTO

PUNTO DI CAMPIONAMENTO	REGIONE : 090 - TOSCANA										PROVINCIA : 090 - PISA																		
	M. CAMPIONE					NUMERO DEI CAMPIONI ECCEZIENTI I VALORI LIMITE SUDDIVISI PER PARAMETRO					M. CAMPIONE					NUMERO DEI CAMPIONI ECCEZIENTI I VALORI LIMITE SUDDIVISI PER PARAMETRO													
	REL.	FAV.	ITOTALI	IFICALI	ITOCOC.	NELLE	VERUS	PH	ZIONE	RENZA	MINA	IATIVI	IFEMOLI	IFOSSIG.	REL.	FAV.	ITOTALI	IFICALI	ITOCOC.	NELLE	VERUS	PH	ZIONE	RENZA	MINA	IATIVI	IFEMOLI	IFOSSIG.	
030 - BOCCA FIUME MORTE	12	-	11	6	7	4	1	-	-	-	-	-	-	12	7	-	-	-	-	-	-	-	-	-	-	-	-	-	4
031 - BAGNI PERSONALE DE SAN ROSSORE	12	12	11	-	-	-	-	-	-	-	-	-	-	-	-	-	-	-	-	-	-	-	-	-	-	-	-	-	-
040 - BOCCA D'ARNO	12	-	11	4	7	3	-	-	-	-	-	-	-	12	9	-	-	-	-	-	-	-	-	-	-	-	-	-	-
041 - EN ALBERGO SAN ROSSORE	12	12	11	-	-	-	-	-	-	-	-	-	-	-	-	-	-	-	-	-	-	-	-	-	-	-	-	-	-
042 - DAVANTI BARALLI	12	12	11	-	-	-	-	-	-	-	-	-	-	-	-	-	-	-	-	-	-	-	-	-	-	-	-	-	-
043 - SPIAGGIA LINEA C/O RISTORANTE TOTO	12	12	11	-	-	-	-	-	-	-	-	-	-	-	-	-	-	-	-	-	-	-	-	-	-	-	-	-	-
044 - DAVANTI CAMPO DI MARINA DI PISA	12	12	11	-	-	-	-	-	-	-	-	-	-	-	-	-	-	-	-	-	-	-	-	-	-	-	-	-	-
045 - BAGNO LIDO-TIRRENIA	12	12	11	-	-	-	-	-	-	-	-	-	-	-	-	-	-	-	-	-	-	-	-	-	-	-	-	-	-
046 - BAGNO PERSONALE CAREN	12	13	11	-	-	-	-	-	-	-	-	-	-	-	-	-	-	-	-	-	-	-	-	-	-	-	-	-	-
047 - BAGNO IMPERIALE TIRRENIA	12	13	11	-	-	-	-	-	-	-	-	-	-	-	-	-	-	-	-	-	-	-	-	-	-	-	-	-	-
048 - BAGNO HITTUO-TIRRENIA	12	12	11	-	-	-	-	-	-	-	-	-	-	-	-	-	-	-	-	-	-	-	-	-	-	-	-	-	-
049 - COLONIA SANTA BARBARA VV. FF. -TIRRENIA	12	12	11	-	-	-	-	-	-	-	-	-	-	-	-	-	-	-	-	-	-	-	-	-	-	-	-	-	-
050 - COLONIA FF. SS. - CALABRONI	12	12	11	-	-	-	-	-	-	-	-	-	-	-	-	-	-	-	-	-	-	-	-	-	-	-	-	-	-
051 - CAMPING MARE E SOLE - CALABRONI	12	13	11	-	-	-	-	-	-	-	-	-	-	-	-	-	-	-	-	-	-	-	-	-	-	-	-	-	-
052 - FOCE CALABRONI	12	-	11	4	7	5	-	-	-	-	-	-	-	11	10	-	-	-	-	-	-	-	-	-	-	-	-	-	-
057 - BECCE	12	12	11	-	-	-	-	-	-	-	-	-	-	-	-	-	-	-	-	-	-	-	-	-	-	-	-	-	-
058 - IL FORTINO	12	12	11	-	-	-	-	-	-	-	-	-	-	-	-	-	-	-	-	-	-	-	-	-	-	-	-	-	-
059 - FOCE DEL FORTINO	12	12	11	-	-	-	-	-	-	-	-	-	-	-	-	-	-	-	-	-	-	-	-	-	-	-	-	-	-
060 - LAHE DELLE GELOSIE	12	12	11	-	-	-	-	-	-	-	-	-	-	-	-	-	-	-	-	-	-	-	-	-	-	-	-	-	-
071 - MOTONFORS	12	12	11	-	-	-	-	-	-	-	-	-	-	-	-	-	-	-	-	-	-	-	-	-	-	-	-	-	-
072 - RONONE	12	11	11	-	-	-	-	-	-	-	-	-	-	-	-	-	-	-	-	-	-	-	-	-	-	-	-	-	-
080 - SAN GIULIANO TERME	12	11	11	-	-	-	-	-	-	-	-	-	-	-	-	-	-	-	-	-	-	-	-	-	-	-	-	-	-
081 - CASERMA GUARDIA DI PIANZA	12	12	11	-	-	-	-	-	-	-	-	-	-	-	-	-	-	-	-	-	-	-	-	-	-	-	-	-	-
082 - MACCHIA S. ROSSORE	12	12	11	-	-	-	-	-	-	-	-	-	-	-	-	-	-	-	-	-	-	-	-	-	-	-	-	-	-
083 - VECCHIANO	12	11	11	-	-	-	-	-	-	-	-	-	-	-	-	-	-	-	-	-	-	-	-	-	-	-	-	-	-
084 - FOCE GUFALINO	12	12	11	-	-	-	-	-	-	-	-	-	-	-	-	-	-	-	-	-	-	-	-	-	-	-	-	-	-
085 - MARINA DI VECCHIANO	12	12	11	-	-	-	-	-	-	-	-	-	-	-	-	-	-	-	-	-	-	-	-	-	-	-	-	-	-
086 - FOCE FIUME SERCHIO	12	10	11	3	2	-	-	-	-	-	-	-	-	2	-	-	-	-	-	-	-	-	-	-	-	-	-	-	-

0880 - NON SONO STATI ELABORATI I DATI RELATIVI AI PUNTI PER I QUALI NON SIAMO DISPONIBILI ALMENO 30 CAMPIONI FITOC. DEL MIN. DELLA SANITA' N. 27 DEL 28/7/1980

XII LEGISLATURA - DISEGNI DI LEGGE E RELAZIONI - DOCUMENTI

PROVINCIA: GROSSETO

KM COSTIERI TOTALI.....	190,5
PUNTI DI CAMPIONAMENTO FISSATI.....	109
PUNTI CAMPIONATI CON ALMENO 10 ANALISI :	
NUMERO PUNTI DI CAMPIONAMENTO.....	109
NUMERO CAMPIONI EFFETTUATI.....	922
NUMERO MEDIO DI CAMPIONI PER PUNTO DI PRELIEVO..	8,5 (*)

RIPARTIZIONE PERCENTUALE DELL'INQUINAMENTO SECONDO I PARAMETRI :

CAMPIONI FAVOREVOLI (X) 95,1	.COLIFORMI TOTALI.....	3,7
	.COLIFORMI FECALI.....	24,6
	.STREPTOCOCCI FECALI.....	24,6
	.SALMONELLE.....	*****
	.ENTEROVIRUS.....	*****
	.PH.....	0,0
	.COLORAZIONE.....	0,0
	.TRASPARENZA.....	30,2
	.DLI MINERALI.....	0,0
	.SOSTANZE TENSIDATTIVE.....	0,0
	.FENOLI.....	0,0
	.OSSIGENO DISCIOLTO.....	14,9

(*) LA FREQUENZA DEI CAMPIONAMENTI E' STATA RIDOTTA AI SENSI DELLA NOTA (1) DELL'ALLEGATO I AL D.P.R. 470/82

XII LEGISLATURA - DISEGNI DI LEGGE E RELAZIONI - DOCUMENTI

NUMERO DEI CAMPIONE RELATIVI, FAVOROVOLI ED ECCEPTEZ I VALORE LIMITE SUBOIVISI PER PARAMETRO E PER PUNTO

PUNTO DI CAMPIONAMENTO	PROVINCIA I 063 - GROSSETO									
	REGIONE I 040 - TOSCANA	NUMERO DEI CAMPIONE ECCEPTEZ I VALORE LIMITE SUBOIVISI PER PARAMETRO								
	REL. I FAV.	TOTALI I FISCALI I DEDEC.	NELLE I VERUS I PH	ICOLORA- I TRASP. I ONI I TRINOSTO- I	ICOLORA- I TRASP. I ONI I TRINOSTO- I	ICOLORA- I TRASP. I ONI I TRINOSTO- I	ICOLORA- I TRASP. I ONI I TRINOSTO- I	ICOLORA- I TRASP. I ONI I TRINOSTO- I	ICOLORA- I TRASP. I ONI I TRINOSTO- I	ICOLORA- I TRASP. I ONI I TRINOSTO- I
COMUNE I CAPILIBIO										
206 - LA TORRA - SPIAGGIA LA TORRA	(M) 6	6								
209 - MACCHIA TOMBA - SPIAGGIA	(M) 6	6								
210 - SCALO - SPIAGGIA LAGO DI MARANO	(M) 6	6								
211 - CHIARONE - CAMPINO CHIARONE	(M) 6	6								
212 - FOCE FIUME CHIARONE	12	12								
COMUNE I CASTIGLIONE DELLA PESCAIA										
221 - CAMPEGGIO PUNTA ALA	(M) 6	6								
222 - CAMP. BATA VERDE	(M) 6	6								
223 - CASETTA CIVITINI	(M) 6	6								
224 - ZONA BALNEARE	(M) 6	6								
225 - HOTEL MELTRINO	(M) 6	6								
226 - SPIAGGIA A SUD DEL PORTO	(M) 6	6								
227 - SCOLIO NOCCHETTE	(M) 6	6								
228 - PARCO NOCCHETTE	(M) 6	6								
229 - CAMPEGGIO SANTA PONTATA	(M) 6	6								
230 - CAMPEGGIO SANI SORCI	(M) 6	6								
231 - RIVA DEL SOLE - PARC. VIA SIENA	(M) 6	6								
232 - PARCO RIVA DEL SOLE	(M) 6	6								
233 - MONTE PUNTA CAPEZZOLO	(M) 6	6								
234 - DAV. VIA D'ALELIO	(M) 6	6								
235 - DAV. BAR CIRO	(M) 6	6								
236 - LATO MONTE FOCE FIUME BRUNA	(M) 6	6								
237 - LATO SUD FOCE FIUME BRUNA	6	6000	11	6000	6000	6000	6000	6000	6000	6000
238 - LA PIMINTA	(M) 6	6								
239 - CAMPEGGIO ETURIA	(M) 6	6								
240 - FOCE TORRENTE ALMA	(M) 6	6								
241 - VAL DEL PIASTRONE	12	12								
242 - FOCE FOSSA TONFORI	12	12								
COMUNE I FOLLONICA										
206 - VILLAGGIO SVIZZERO	12	12								
209 - VIA ISOLA DI PALMIZOLA	(M) 6	6								
210 - RISTORANTE EUROPE	(M) 6	6								

(M) I LA FREQUENZA DEI CAMPIONAMENTI E' STATA RIDOTTA AI SENSI DELLA NOTA (3.) DELL'ALLEGATO I AL D.P.R. 476/82
 6000 I NON SONO STATI ELABORATI I DATI RELATIVI AI PUNTI PER I QUALI NON SONO DISPONIBILI ALMENO 10 CAMPIONI (CIRC. DEL MIN. DELLA SANITA' N. 27 DEL 28/7/1988)

XII LEGISLATURA - DISEGNI DI LEGGE E RELAZIONI - DOCUMENTI

NUMERO DEI CAMPIONI RILEVATI, FAVOREVOLI ED ECCEZIONALI E VALORI LINEE SUBSIDIARI PER PARAMETRO E PER PUNTO

PUNTO DI CAMPIONAMENTO	REGIONE : 990 - TOSCANA		PROVINCIA : 063 - Grosseto		NUMERO DEI CAMPIONI ECCEZIONALI E VALORI LINEE SUBSIDIARI PER PARAMETRO										
	(1)	(2)	(3)	(4)	(5)	(6)	(7)	(8)	(9)	(10)	(11)	(12)	(13)	(14)	(15)
	(1)	(2)	(3)	(4)	(5)	(6)	(7)	(8)	(9)	(10)	(11)	(12)	(13)	(14)	(15)
COMUNE : PELLEONICA															
211 - CLUB NANTICO															
212 - RISTORANTE PARMIGI															
213 - MORG-OVERST GORA															
214 - MIP-JET BOGA															
215 - COLONIA MARINA C.R.2.-ELZOPISLOTEDAPICA															
216 - CENTRO FOCE CERVELLA															
COMUNE : GROSSETO															
219 - LOC LE MARZI															
221 - BAY.BARNO FF.55.															
222 - BAY.MOTEL MEDITERRANEO															
223 - LATO NORD FOCE SPINARIO S. ROCCO															
224 - LATO SUD FOCE SPINARIO S. ROCCO															
225 - LOC LE PIGNACCE															
226 - BAY. BARNO MARZONI															
227 - LOC LA VERA															
229 - MARINA ALBERINI NORD															
230 - MARINA ALBERINI SUD															
231 - COLLELUPO PARCO DELL'UCCELLINA															
236 - FOCE SPINARIO S. LEOPOLDO															
238 - LOC. CANOVA II															
COMUNE : ISOLA DEL GIGLIO															
242 - CAMPESE - OVEST CAMPESE															
243 - CAMPESE - TORRE															
244 - SPINAGGIA ARZANELLA															
245 - SPINAGGIA LAZZARETTO															
246 - SPINAGGIA SCOLIERA SARACENO															
247 - SPINAGGIA CAMPRELLI															
248 - SPINAGGIA CALDANE															
COMUNE : MUGLIANO IN TOSCANA															
252 - CALA DI FIZNO															

(1) : LA FREQUENZA DEI CAMPIONAMENTI E' STATA RIDOTTA AI SENSI DELLA NOTA 13) DELL'ALLEGATO 3 AL D.P.R. 979/82

XII LEGISLATURA - DISEGNI DI LEGGE E RELAZIONI - DOCUMENTI

NUMERO DEI CAMPIONI RILEVATI-FAVOREVOLI ED ECCEIDENTI I VALORI LIMITE SUDDIVISI PER PARAMETRO E PER PUNTO

REGIONE : 070 - TOSCANA		PROVINCIA : 085 - Grosseto										
PUNTO DI CAMPIONAMENTO	N. CAMPIONI RIL.	COLIF. TOTALE	COLIF. SPEC. (TOCC.)	STREP- VIRUS	ISALMO- VIRUS	INTENSO- PH	COLORA- ZIONE	TRASPA- RENZA	MINE- RAZZI	FEMMI (DSSB.)	NUMERO DEI CAMPIONI ECCEIDENTI I VALORI LIMITE SUDDIVISI PER PARAMETRO	
											FAV.	ECCEIDENTI
COMUNE : MONTE ARGENTARIO												
266 - PORTO S. STEFANO - VILLA DONIZIA	12	11	-	-	-	-	-	-	-	-	-	-
267 - PORTO S. STEFANO - SPIAGGIA LA SOGA	(M) 6	6	-	-	-	-	-	-	-	-	-	-
268 - PORTO S. STEFANO - SPIAGGIA IL POZZARELLO	(M) 9	7	1	-	-	-	-	-	-	-	-	-
269 - PORTO S. STEFANO - SPIAGGIA LA CANTONIERA	(M) 6	6	-	-	-	-	-	-	-	-	-	-
271 - PORTO S. STEFANO - IL MOLITTO	12	11	-	-	-	-	-	-	-	-	-	-
272 - STEFANO LOCALITA' SILUMIPEDIO	12	11	-	-	-	-	-	-	-	-	-	-
273 - PORTO S. STEFANO - CALA CACCIARELLA	(M) 6	6	-	-	-	-	-	-	-	-	-	-
274 - PORTO S. STEFANO - CALA GRANDE	(M) 6	6	-	-	-	-	-	-	-	-	-	-
275 - PORTO S. STEFANO - CALA PICCOLA	(M) 6	6	-	-	-	-	-	-	-	-	-	-
276 - PORTO S. STEFANO - ISOLA ROSA	(M) 6	6	-	-	-	-	-	-	-	-	-	-
277 - PORTO S. STEFANO - CALA CANNELLE	(M) 6	6	-	-	-	-	-	-	-	-	-	-
278 - PORTO ENCOLE - LO SBARCATELLO	12	12	-	-	-	-	-	-	-	-	-	-
279 - PORTO ENCOLE - SPIAGGETTA L'ACQUA DOLCE	(M) 6	6	-	-	-	-	-	-	-	-	-	-
280 - PORTO ENCOLE - LE VESTE	(M) 6	6	-	-	-	-	-	-	-	-	-	-
281 - PORTO ENCOLE - CALATA S. CATERINA	(M) 6	6	-	-	-	-	-	-	-	-	-	-
282 - PORTO ENCOLE-CALA BALEIRA-PIANTA PIETUSO	(M) 6	6	-	-	-	-	-	-	-	-	-	-
294 - TORRE CALVELLO	12	12	-	-	-	-	-	-	-	-	-	-
COMUNE : ORBETELLO												
293 - CALA CANNELLE	12	12	-	-	-	-	-	-	-	-	-	-
294 - TALAMONE - BAGNO DELLE DONNE	(M) 6	6	-	-	-	-	-	-	-	-	-	-
295 - TALAMONE - DIGA FORNACA CAMMONE	12	12	-	-	-	-	-	-	-	-	-	-
296 - TALAMONE - SPIAGGIA FERTILIA	12	12	-	-	-	-	-	-	-	-	-	-
297 - SENNODI	12	12	-	-	-	-	-	-	-	-	-	-
298 - 108 MT BUS CAMPEGGIO IDEAL	(M) 7	6	-	-	-	-	-	-	-	-	-	-
299 - CAMPEGGIO - CAMPINO CAMPEGGIO	(M) 6	6	-	-	-	-	-	-	-	-	-	-
340 - IL VOLTORCINO	(M) 6	6	-	-	-	-	-	-	-	-	-	-
341 - SALINE BRESCHI	(M) 6	6	-	-	-	-	-	-	-	-	-	-
342 - GIANNELLA - SALINE	12	12	-	-	-	-	-	-	-	-	-	-
343 - GIANNELLA - CAMPINO AGRITURISTICA	12	12	-	-	-	-	-	-	-	-	-	-
344 - GIANNELLA - LIDO DI GIANNELLA	(M) 6	6	-	-	-	-	-	-	-	-	-	-
345 - GIANNELLA - IL PINO	12	12	-	-	-	-	-	-	-	-	-	-
346 - PENIGLIA - BARTOLINI	(M) 6	6	-	-	-	-	-	-	-	-	-	-
347 - PENIGLIA - I CAMPINAMENTO FORESTALE	(M) 6	6	-	-	-	-	-	-	-	-	-	-

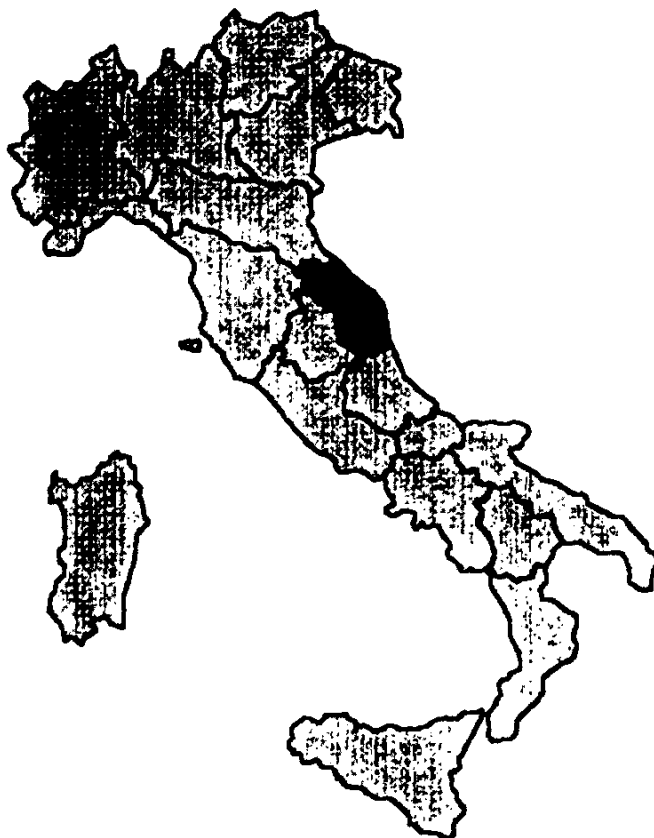
(*) LA FREQUENZA DEI CAMPIONAMENTI E' STATA RIDOTTA AI SENSI DELLA NOTA (13) DELL'ALLEGATO I AL D.P.R. 9/10/82

XII LEGISLATURA - DISEGNI DI LEGGE E RELAZIONI DOCUMENTI

NUMERO DEI CAMPIONI RILEVATI, FAVORIBILI ED ECCEBENTI I VALORI LIMITE SORRIVISI PER PARAMETRO E PER PUNTO

PUNTO DI CAMPIONAMENTO	REGIONE : 090 - TOSCANA		PROVINCIA : 083 - Grosseto		NUMERO DEI CAMPIONI ECCEBENTI I VALORI LIMITE SORRIVISI PER PARAMETRO							
	N. CAMPIONI RIL.	FAVORIBILI	ECCEBENTI	PARAMETRO	COLIF.	STREP.	SALINO-	INTERO-	COLORA-	TRASPA-	OLI	ITENSIO-
COMUNE : ORBITELLO												
208 - FREGOLA KH 3	11	11	-	-	-	-	-	-	-	-	-	-
209 - FREGOLA - LATO ANSERONIA	6	6	-	-	-	-	-	-	-	-	-	-
207 - LA TAGLIATA - TORRE PACCINI	6	6	-	-	-	-	-	-	-	-	-	-
318 - JORDOVORA SPIAGGIA FERTILIA	6	6	-	-	-	-	-	-	-	-	-	-
316 - LATO NORD FOCE FIUME OSA	12	3	7	2	-	-	-	-	-	6	-	1
317 - LATO NORD FOCE FIUME ALBERNA	12	11	1	1	-	-	-	-	-	-	-	-
318 - LATO SUD FOCE FIUME ALBERNA	12	12	-	-	-	-	-	-	-	-	-	-
319 - FOCE CANALE ANSERONIA	12	10	2	-	-	-	-	-	-	1	-	-
307 - LATO SUD FOCE FIUME OSA	12	12	-	-	-	-	-	-	-	1	-	1
308 - FOCE CANALE NAISIA	12	12	-	-	-	-	-	-	-	-	-	-
395 - STRADA PROV. GIANNELLA KH 2	12	12	-	-	-	-	-	-	-	-	-	-
COMUNE : SCARLIANO												
216 - COLONIA MARINA ARZECO	12	12	-	-	-	-	-	-	-	-	-	-
220 - CALA MARTINA	12	12	-	-	-	-	-	-	-	-	-	-
310 - LA POLVERIERA	7	7	-	-	-	-	-	-	-	-	-	-
312 - CALA FELICE	6	6	-	-	-	-	-	-	-	-	-	-
309 - NORD ENNISARZO	12	12	-	-	-	-	-	-	-	-	-	-
306 - SUD ENNISARZO	12	9	3	-	-	-	-	-	-	-	-	-
307 - FIUMARA NORD	12	9	3	-	-	-	-	-	-	-	-	-
308 - FIUMARA SUD	12	11	1	-	-	-	-	-	-	-	-	-
309 - CALA FRANCESE	12	11	1	-	-	-	-	-	-	-	-	-

(*) LA FREQUENZA DEI CAMPIONAMENTI E' STATA RIDOTTA AI SENSI DELLA NOTA (3) DELL'ALLEGATO I AL D.P.R. 470/82



MARCHE

XII LEGISLATURA - DISEGNI DI LEGGE E RELAZIONI - DOCUMENTI

PROVINCIA: PESARO-URBINO

KM COSTIERI TOTALI.....	44,5
PUNTI DI CAMPIONAMENTO FISSATI.....	65
PUNTI CAMPIONATI CON ALMENO 10 ANALISI :	
NUMERO PUNTI DI CAMPIONAMENTO.....	65
NUMERO CAMPIONI EFFETTUATI.....	785
NUMERO MEDIO DI CAMPIONI PER PUNTO DI PRELIEVO..	12,1

RIPARTIZIONE PERCENTUALE DELL 'INQUINAMENTO SECONDO I PARAMETRI :

	.COLIFORMI TOTALI.....	14,3
	.COLIFORMI FECALI.....	23,9
CAMPIONI FAVOREVOLI	.STREPTOCOCCHI FECALI.....	14,3
(%)	.SALMONELLE.....	0,0
96,8	.ENTEROVIRUS.....	****
	.PH.....	0,0
	.COLORAZIONE.....	30,9
	.TRASPARENZA.....	7,1
	.OLI MINERALI.....	0,0
	.SOSTANZE TENSIOATTIVE.....	0,0
	.FENOLI.....	0,0
	.OSSIGENO DISCIOLTO.....	9,5

XII LEGISLATURA - DISEGNI DI LEGGE E RELAZIONI - DOCUMENTI

NUMERO DEI CAMPIONI RILEVATI, FAVOREVOLI ED ECCEDENTI I VALORI LIMITE SUDDIVISI PER PARAMETRO E PER PUNTO

COMUNE / FANTO	M. CAMPIONI		COLIF.	ISTREP.	ISALMO.	ISANTERD.	PH	ZIONE	RENZA	KIMBR.	IATTIVE	IFENOLE	IOSSIS.
	BEL.	FAV.											
028 - 60 MT SUD FOSSO SEJONE	17	32	11										
029 - HOTEL BELLANOTTE	12	32	11										
030 - 50 MT MORD HOTEL RIVIERA	12	32	11										
031 - 150 MT MORD COLONIA TOMINI	12	32	11										
032 - 50 MT MORD TORRENTE ARZILLA - SPIAG. LIDO	12	32	11										
033 - HOTEL SPORTING SPIAGGIA LIDO	12	32	11										
034 - BABY PARK BASSONIA MORD	12	32	11										
035 - PENSIONE ANGELA SASSONIA CENTRO	12	32	11										
036 - SFIDATORE DEPURATORE SASSONIA SUD	12	32	11										
037 - BERGALIO - FINE BO-KART	12	32	11										
038 - CAMPING MADONNA PONTE	13	32	11										
039 - METABILLA	23	32	11										
040 - CAMPING VERDE LUNA	12	32	11										
041 - TORRETTE - SOTTOPASSO FF. SS.	12	32	11										
042 - TORRETTE - BANCINO EL PISSO	12	32	11										
044 - PONTE SASSO CABELLO FF. SS.	12	32	11										
047 - MAROTTA - PENSIONE TALESTE	12	32	11										
057 - CAMPING METALRO	12	32	11										
059 - TORRETTE - BARNI LORI	12	32	11										
060 - PONTE SASSO - VIA AMIRAGLIO CIV. 44	12	32	11										
061 - PONTE SASSO - VIA AMIRAGLIO CIV. 70	12	32	11										
062 - PONTE SASSO - V. PIA DI BRUNO CIV. 149	12	32	11										
063 - PONTE SASSO - V. PIA DI BRUNO CIV. 148	12	32	11										
064 - HOTEL IMPERIAL	12	32	11										
065 - CAMPING GUBBIANO	12	32	11										
066 - VIA PIA DI BRUNO	12	32	11										
067 - HOTEL SPIAGGIA ORO	12	32	11										
068 - HOTEL TOSCA	12	32	11										
069 - VIA PIA DI BRUNO	12	32	11										
070 - BARNI LUCA	12	32	11										
COMUNE / GABICCE MARE													
001 - TAVOLLO 100 MT SUD	12	32	11										
002 - MISSISSIPPI 20 MT MORD	12	32	11										
003 - MISSISSIPPI 20 MT SUD	12	32	11										

PROVINCIA : 041 - PESARO-URBINO

REGIONE : 110 - MARCHE

NUMERO DEI CAMPIONI ECCEDENTI I VALORI LIMITE SUDDIVISI PER PARAMETRO

XII LEGISLATURA - DISEGNI DI LEGGE E RELAZIONI - DOCUMENTI

PROVINCIA: ANCONA

KM COSTIERI TOTALI.....	56,9
PUNTI DI CAMPIONAMENTO FISSATI.....	70

PUNTI CAMPIONATI CON ALMENO 10 ANALISI :

NUMERO PUNTI DI CAMPIONAMENTO.....	70
NUMERO CAMPIONI EFFETTUATI.....	840
NUMERO MEDIO DI CAMPIONI PER PUNTO DI PRELIEVO..	12,0

RIPARTIZIONE PERCENTUALE DELL 'INQUINAMENTO SECONDO I PARAMETRI :

CAMPIONI FAVOREVOLI

(X)

97,6

.COLIFORMI TOTALI.....	32,7
.COLIFORMI FECALI.....	39,2
.STREPTOCOCCI FECALI.....	19,5
.SALMONELLE.....	*****
.ENTEROVIRUS.....	*****
.PH.....	0,0
.COLORAZIONE.....	2,1
.TRASPARENZA.....	6,5
.OLI MINERALI.....	0,0
.SOSTANZE TENSIOATTIVE.....	0,0
.FENOLI.....	0,0
.OSSIGENO DISCIOLTO.....	0,0

XII LEGISLATURA - DISEGNI DI LEGGE E RELAZIONI - DOCUMENTI

NUMERO DEI CAMPIONI RELEVATI, FAVOREVOLI ED ECCEDENTI I VALORI LIMITE SUCCESSIVI PER PARAMETRO E PER PUNTO

PUNTO DI CAMPIONAMENTO	REGIONE : 110 - MARCHE		PROVINCIA : 042 - ANCONA		NUMERO DEI CAMPIONI ECCEDENTI I VALORI LIMITE SUCCESSIVI PER PARAMETRO				
	M. CAMPIONI RIL. I PAV.	COLLETT. TOTALI	ECCEP-	ECCEP-	ECCEP-	ECCEP-	ECCEP-	ECCEP-	ECCEP-
COMUNE : ANCONA			ECCEP-	ECCEP-	ECCEP-	ECCEP-	ECCEP-	ECCEP-	ECCEP-
040 - TARGA PALOMBINA NUOVA	12	12	-	-	-	-	-	-	-
041 - ULTIMO SOTTOPASSAGGIO PALOMBINA NUOVA	12	12	-	-	-	-	-	-	-
042 - PORTICCILO TORRETTE	12	11	1	1	-	-	-	-	-
043 - SOTTOPASSAGGIO TORRETTE	12	12	-	-	-	-	-	-	-
044 - SEDIA DEL PAPA	12	12	-	-	-	-	-	-	-
045 - PASSETTO ASCENSORI	12	12	-	-	-	-	-	-	-
046 - PASSETTO SOTTO LA PISCINA COMUNALE	12	12	-	-	-	-	-	-	-
047 - PIETRALACROCE (CASE VERDE)	12	12	-	-	-	-	-	-	-
048 - PIETRALACROCE (CASA DIOCCATA)	12	12	-	-	-	-	-	-	-
049 - PIETRALACROCE (CASA ORIOIA)	12	12	-	-	-	-	-	-	-
050 - SERIE CASSETTE GRIGIE	12	12	-	-	-	-	-	-	-
051 - TRAVE	12	12	-	-	-	-	-	-	-
052 - MONTONNO EMILIA	12	12	-	-	-	-	-	-	-
053 - MONTONNO SCOBLO "VELA"	12	12	-	-	-	-	-	-	-
070 - VALLE DI MONTINOZZO	12	12	-	-	-	-	-	-	-
COMUNE : FALCONARA MARITTIMA									
028 - BAR MONZINI (CHIOCCO)	12	11	1	1	-	-	-	-	-
029 - MOTEL LUCA	12	10	2	2	-	-	-	-	-
050 - TIRO AL PIATTELLO	12	12	-	-	-	-	-	-	-
031 - PRIMO CAVALCANTIA	12	12	-	-	-	-	-	-	-
032 - DI FRONTE STAZIONE FF.SS.	12	12	-	-	-	-	-	-	-
033 - SECONDO CAVALCANTIA	12	12	-	-	-	-	-	-	-
034 - PRIMA PIATTAFORMA	12	12	-	-	-	-	-	-	-
035 - SECONDA PIATTAFORMA	12	12	-	-	-	-	-	-	-
036 - CASELLO FERROV. N. 196	12	12	-	-	-	-	-	-	-
037 - CASELLO FERROV. N. 197	12	12	-	-	-	-	-	-	-
038 - DISTRIBUTORE BP	12	12	-	-	-	-	-	-	-
039 - COLONIA CIP	12	12	-	-	-	-	-	-	-
COMUNE : MONTENARCIANO									
016 - TABELLA "LUNARE DI MONTENARCIANO"	12	12	-	-	-	-	-	-	-
017 - BAR NUMERO CIVICO 13	12	12	-	-	-	-	-	-	-
018 - CASA NUMERO CIVICO 61	12	12	-	-	-	-	-	-	-

XII LEGISLATURA - DISEGNI DI LEGGE E RELAZIONI - DOCUMENTI

PROVINCIA: MACERATA

KM COSTIERI TOTALI.....	22,9
PUNTI DI CAMPIONAMENTO FISSATI.....	43

PUNTI CAMPIONATI CON ALMENO 10 ANALISI :

NUMERO PUNTI DI CAMPIONAMENTO.....	43
NUMERO CAMPIONI EFFETTUATI.....	516
NUMERO MEDIO DI CAMPIONI PER PUNTO DI PRELIEVO..	12,0

RIPARTIZIONE PERCENTUALE DELL 'INQUINAMENTO SECONDO I PARAMETRI :

	.COLIFORMI TOTALI.....	21,9
	.COLIFORMI FECALI.....	39,9
CAMPIONI FAVOREVOLI	.STREPTOCOCCHI FECALI.....	31,2
(%)	.SALMONELLE.....	7,0
90,1	.ENTEROVIRUS.....	*****
	.PH.....	0,0
	.COLORAZIONE.....	0,0
	.TRASPARENZA.....	0,0
	.OLI MINERALI.....	0,0
	.SOSTANZE TENSIOATTIVE.....	0,0
	.FENOLI.....	0,0
	.OSSIGENO DISCIOLTO.....	0,0

XII LEGISLATURA - DISEGNI DI LEGGE E RELAZIONI - DOCUMENTI

PROVINCIA: ASCOLI PICENO

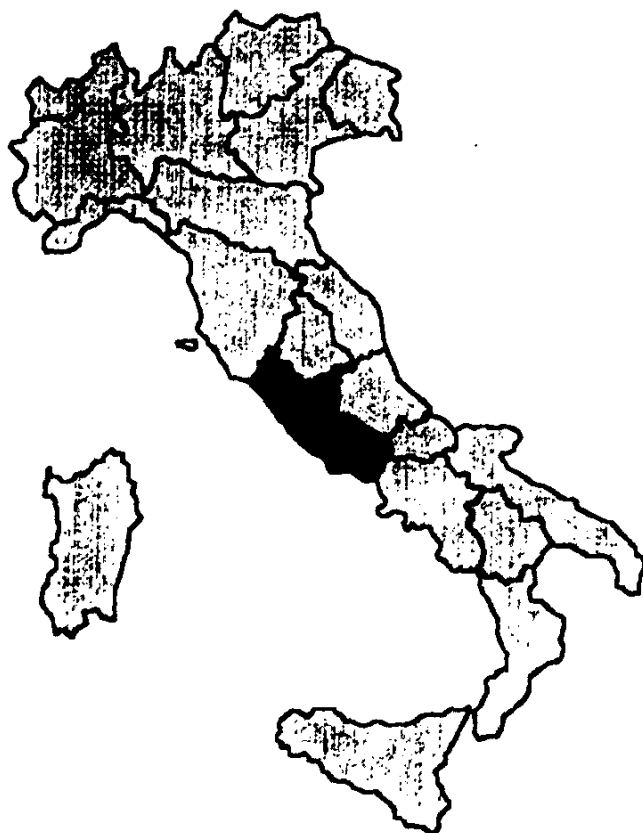
KM COSTIERI TOTALI.....	47,7
PUNTI DI CAMPIONAMENTO FISSATI.....	57

PUNTI CAMPIONATI CON ALMENO 10 ANALISI :

NUMERO PUNTI DI CAMPIONAMENTO.....	57
NUMERO CAMPIONI EFFETTUATI.....	683
NUMERO MEDIO DI CAMPIONI PER PUNTO DI PRELIEVO..	12,0

RIPARTIZIONE PERCENTUALE DELL 'INQUINAMENTO SECONDO I PARAMETRI :

CAMPIONI FAVOREVOLI (%) 89,7	.COLIFORMI TOTALI.....	10,9
	.COLIFORMI FECALI.....	54,5
	.STREPTOCOCCI FECALI.....	28,6
	.SALMONELLE.....	2,6
	.ENTEROVIRUS.....	*****
	.PH.....	0,0
	.COLORAZIONE.....	1,7
	.TRASPARENZA.....	0,0
	.OLI MINERALI.....	0,0
	.SOSTANZE TENSIOATTIVE.....	0,0
	.FENOLI.....	0,0
.OSSIGENO DISCIOLTO.....	1,7	



LAZIO

XII LEGISLATURA - DISEGNI DI LEGGE E RELAZIONI - DOCUMENTI

PROVINCIA: VITERBO

KM COSTIERI TOTALI.....	31,1
PUNTI DI CAMPIONAMENTO FISSATI.....	31
PUNTI CAMPIONATI CON ALMENO 10 ANALISI :	
NUMERO PUNTI DI CAMPIONAMENTO.....	28
NUMERO CAMPIONI EFFETTUATI.....	263
NUMERO MEDIO DI CAMPIONI PER PUNTO DI PRELIEVO..	9,4 (*)

RIPARTIZIONE PERCENTUALE DELL 'INQUINAMENTO SECONDO I PARAMETRI :

	.COLIFORMI TOTALI.....	30,4
	.COLIFORMI FECALI.....	33,0
	.STREPTOCOCCHI FECALI.....	20,2
CAMPIONI FAVOREVOLI	.SALMONELLE.....	*****
(%)	.ENTEROVIRUS.....	*****
82,5	.PH.....	10,1
	.COLORAZIONE.....	0,0
	.TRASPARENZA.....	0,0
	.OLI MINERALI.....	0,0
	.SOSTANZE TENSIOATTIVE.....	0,0
	.FENOLI.....	0,0
	.OSSIGENO DISCIOLTO.....	6,3

(*) LA FREQUENZA DEI CAMPIONAMENTI E' STATA RIDOTTA AI SENSI DELLA NOTA (1) DELL'ALLEGATO 1 AL D.P.R. 470/82

XII LEGISLATURA - DISEGNI DI LEGGE E RELAZIONI - DOCUMENTI

NUMERO DEI CAMPIONI RILEVATI, FAVOREVOLI ED ECCEDENTI I VALORI LIMITE SUDDIVISI PER PARAMETRO E PER PUNTO

PUNTO DI CAMPIONAMENTO	REGIONE - LAZIO		PROVINCIA - 064 - VITERBO		NUMERO DEI CAMPIONI ECCEDENTI I VALORI LIMITE SUDDIVISI PER PARAMETRO											
	N. CAMPIONI E MIL. I PAY.	ICOLIT. I TOTALI	ICOLIT. I TOTALI	ICOLIT. I TOTALI	STREP- I VIRUS	ISALMO- I VIRUS	ISALMO- I VIRUS	ISALMO- I VIRUS	ISALMO- I VIRUS	ISALMO- I VIRUS	ISALMO- I VIRUS	ISALMO- I VIRUS	ISALMO- I VIRUS	ISALMO- I VIRUS	ISALMO- I VIRUS	
COMUNE - MONTALTO GI CASTRO																
001 - PESCIA ROMANA	11	11	11	11												
006 - BAR TONINO	11	11	11	11												
007 - BAR GIANNINO	11	11	11	11												
008 - LE MORELLE	11	11	11	11												
009 - IL TORRACCIO	11	11	11	11												
002 - ANICE DEL CAMPINO	11	11	11	11												
003 - FOCE FOSCO CHIARONE	11	11	11	11												
004 - COSTA SELVAGGIA	11	11	11	11												
005 - FOSCO DEL TARFONE	11	11	11	11												
006 - FIUME FIORA	11	11	11	11												
007 - FOSCO ARNONE	11	11	11	11												
008 - TOMBOLD FOCE VECCHIA	11	11	11	11												
009 - IL TOMBOLO	11	11	11	11												
COMUNE - TARRANTINA																
010 - CAMPELLO EUROPINO	11	11	11	11												
011 - CANCELLO N. 4	11	11	11	11												
012 - CANCELLO 1 - CAMPINO RIVA DEI TARQUINI	11	11	11	11												
013 - STABILIMENTO TORRE DEL SOLE	11	11	11	11												
014 - DEPOSITO BARCHI CAMPINO TUSCIA TIRRENICA	11	11	11	11												
015 - FOSCO DEI GIARDINI	11	11	11	11												
016 - RIVA BLUE	11	11	11	11												
017 - PORTO CLEMENTINO	11	11	11	11												
018 - PIANTA S. AGOSTINO	11	11	11	11												
019 - STABILIMENTO CALI	11	11	11	11												
020 - 300 MT DK FIUME MIGNONE	11	11	11	11												
021 - 1500 MT SK FOCE FIUME MARTA	11	11	11	11												
022 - 400 MT DK FOCE FIUME MARTA	11	11	11	11												
023 - N. 1000 BK FOCE FIUME MARTA	11	11	11	11												
024 - FOCE FIUME MARTA	11	11	11	11												
025 - FOCE FIUME MIGNONE	11	11	11	11												
026 - LE BALINE	11	11	11	11												
027 - S. GIORGIO	11	11	11	11												

(*) LA FREQUENZA DEI CAMPIONAMENTI E' STATA RIDOTTA AI SENSI DELLA NOTA (1) DELL'ALLEGATO 1 AL D.P.R. 470/82
 0008 - NON SONO STATI ELABORATI I DATI RELATIVI AI PUNTI PER I QUALI NON SIAMO DISPONIBILI ALMENO 10 CAMPIONI (CIRC. DEL MIN. DELLA SANITA' N. 27 DEL 28/7/1980)

XII LEGISLATURA - DISEGNI DI LEGGE E RELAZIONI - DOCUMENTI

PROVINCIA: ROMA

KM COSTIERI TOTALI.....	141,4
PUNTI DI CAMPIONAMENTO FISSATI.....	110

PUNTI CAMPIONATI CON ALMENO 10 ANALISI :

NUMERO PUNTI DI CAMPIONAMENTO.....	110
NUMERO CAMPIONI EFFETTUATI.....	1320
NUMERO MEDIO DI CAMPIONI PER PUNTO DI PRELIEVO...	12,0

RIPARTIZIONE PERCENTUALE DELL 'INQUINAMENTO SECONDO I PARAMETRI :

CAMPIONI FAVOREVOLI

(%)

89,1

.COLIFORMI TOTALI.....	12,4
.COLIFORMI FECALI.....	28,9
.STREPTOCOCCI FECALI.....	14,9
.SALMONELLE.....	*****
.ENTEROVIRUS.....	*****
.PH.....	0,0
.COLORAZIONE.....	0,0
.TRASPARENZA.....	0,0
.OLI MINERALI.....	0,0
.SOSTANZE TENSIOATTIVE.....	0,0
.FENOLI.....	0,0
.OSSIGENO DISCIOLTO.....	43,8

XII LEGISLATURA - DISEGNI DI LEGGE E RELAZIONI - DOCUMENTI

NUMERO DEI CAMPIONI RILEVATI, FAVOREVOLI ED ECCEDENTI I VALORI LIMITE SUBSIDIARI PER PARAMETRO E PER PUNTO

REGIONE : L. 0 - LAZIO		PROVINCIA : 060 - ROMA													
		NUMERO DEI CAMPIONI ECCEDENTI I VALORI LIMITE SUBSIDIARI PER PARAMETRO													
PUNTO DI CAMPIONAMENTO	N. CAMPIONI REL.	COLIF.	COLIF. TOTALI	ISTREP.	ISALINO	JERTENO	COLDMA-TRASPA-I	COLI	ITENLIO-I	ZIONE	RINZA	MEMER.	IATTVI	FRANZI	FOSSO.
COMUNE : ANAGNI															
249 - 250 MT BX FOCE FOSCO MULETTA	12	11	11	1	1	1	-	-	-	-	-	-	-	-	-
249 - 250 MT BX FOCE CAMALE BIFFI	12	11	11	1	1	1	-	-	-	-	-	-	-	-	-
299 - 250 MT BX FOCE RIO TORO	12	8	11	3	1	1	-	-	-	-	-	-	-	-	1
318 - 250 MT BX FOSSO GRANDE	12	7	11	2	0	2	-	-	-	-	-	-	-	-	1
319 - 250 MT BX CAMALE BIFFI	12	11	11	-	-	-	-	-	-	-	-	-	-	-	1
COMUNE : FIUMICINO															
080 - 250 MT BX FOCE FOSCO CUPINO	12	10	11	-	-	-	-	-	-	-	-	-	-	-	2
040 - BRASILETTA - MT 1450 SX FOSCO TRE DENARI	12	11	11	-	-	-	-	-	-	-	-	-	-	-	1
041 - MT 250 SX FOSCO TRE DENARI	12	11	11	-	-	-	-	-	-	-	-	-	-	-	1
042 - MT 250 SX FOSCO TRE DENARI	12	11	11	-	-	-	-	-	-	-	-	-	-	-	1
043 - 250 MT BX FOCE FIUME ARNONE	12	10	11	-	1	1	-	-	-	-	-	-	-	-	1
044 - 250 MT BX FOCE FIUME ARNONE	12	9	11	1	3	2	-	-	-	-	-	-	-	-	1
044 - STAB. LIRO - MT 1000 DX PNT. 65	12	12	11	-	-	-	-	-	-	-	-	-	-	-	-
047 - STABILIMENTO MAMELA	12	12	11	-	-	-	-	-	-	-	-	-	-	-	-
049 - 250 MT BX COLLETTORIE ACQUE ALTE E BASSE	12	11	11	-	1	1	-	-	-	-	-	-	-	-	-
071 - STABILIMENTO LIRO	12	9	11	-	-	-	-	-	-	-	-	-	-	-	3
072 - BABAR	12	8	11	2	3	-	-	-	-	-	-	-	-	-	4
076 - FIUMICINO	12	10	11	1	1	-	-	-	-	-	-	-	-	-	3
249 - 250 MT BX COLLETTORIE ACQUE ALTE E BASSE	12	12	11	-	-	-	-	-	-	-	-	-	-	-	-
309 - 250 MT BX FOCE FOSCO CUPINO	12	12	11	-	-	-	-	-	-	-	-	-	-	-	-
318 - 250 MT BX FOCE FOSCO DELLE CADUTE	12	11	11	-	-	-	-	-	-	-	-	-	-	-	-
311 - 250 MT BX FOCE FOSCO DELLE CADUTE	12	10	11	-	1	1	-	-	-	-	-	-	-	-	1
319 - 250 MT BX BABAR AEROPORTO FIUMICINO	12	8	11	-	-	-	-	-	-	-	-	-	-	-	1
324 - 1000 MT BX FOSCO TRE DENARI	12	11	11	-	-	-	-	-	-	-	-	-	-	-	1

XII LEGISLATURA - DISEGNI DI LEGGE E RELAZIONI - DOCUMENTI

PROVINCIA: LATINA

KM COSTIERI TOTALI.....'	184,1
PUNTI DI CAMPIONAMENTO FISSATI.....'	152
PUNTI CAMPIONATI CON ALMENO 10 ANALISI :	
NUMERO PUNTI DI CAMPIONAMENTO.....'	152
NUMERO CAMPIONI EFFETTUATI.....'	1805
NUMERO MEDIO DI CAMPIONI PER PUNTO DI PRELIEVO..'	11,9

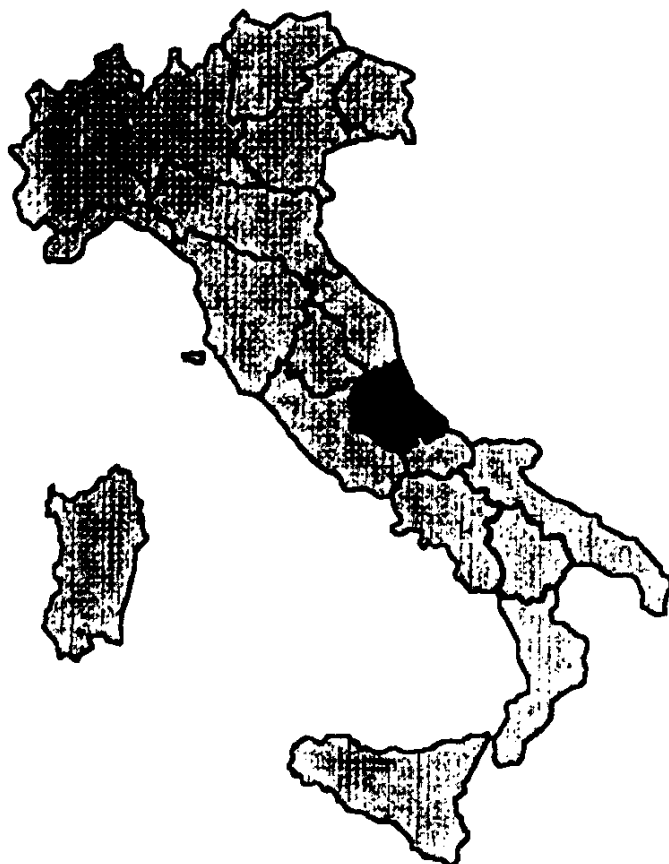
RIPARTIZIONE PERCENTUALE DELL 'INQUINAMENTO SECONDO I PARAMETRI :

CAMPIONI FAVOREVOLI (X) 83,8	.COLIFORMI TOTALI.....'	25,7
	.COLIFORMI FECALI.....'	29,3
	.STREPTOCOCCHI FECALI.....'	21,4
	.SALMONELLE.....'	0,7
	.ENTEROVIRUS.....'	*****
	.PH.....'	0,0
	.COLORAZIONE.....'	11,0
	.TRASPARENZA.....'	7,5
	.OLI MINERALI.....'	0,0
	.SOSTANZE TENSIOATTIVE.....'	0,0
	.FENOLI.....'	0,0
	.OSSIGENO DISCIOLTO.....'	4,4

XII LEGISLATURA - DISEGNI DI LEGGE E RELAZIONI - DOCUMENTI

NUMERO DEI CAMPIONI RILEVATI, FAVORSVOLI ED ECCEPENTI E VALORI LIMITE SUBSIDIARI PER PARAMETRO E PER PUNTO

PUNTO DI CAMPIONAMENTO	REGIONE : IAS - LAZIO			PROVINCIA : 069 - LATINA			NUMERO DEI CAMPIONI ECCEPENTI E VALORI LIMITE SUBSIDIARI PER PARAMETRO		
	REL.	FAV.	TOTALI	ICOLIT.	ICOLIT.	ICOLIT.	ISALMO- ENTERO-I	ICOLORA- TRASPA-I	OCIL TENTIO-I
COMUNE : SPERANZA									
105 - 500 MT DAL PUNTO 244	12	12	12	-	-	-	-	-	-
106 - 500 MT DAL PUNTO 245	12	12	12	-	-	-	-	-	-
107 - SPIAGGIA DI LEVANTE-STAB. TO S'ARCANGELO	12	12	12	-	-	-	-	-	-
108 - LOC. BAZZANO INIZIO SPIAGGIA	12	12	12	-	-	-	-	-	-
109 - CENTRO INDUSTRIALE BK TORRE CLIPERTO	12	12	12	-	-	-	-	-	-
115 - FOCE EMISSARIO LAGO LUNGO	14	9	11	-	-	-	3	4	5
116 - FOCE FOSCO NELLE VESPE	12	12	12	-	-	-	-	-	-
COMUNE : TERRACINA									
179 - MT. 100 SX FIUME SISTO	12	12	12	-	-	-	-	-	-
180 - MT. 100 SX FIUME SISTO	12	12	12	-	-	-	-	-	-
187 - 2400 MT DAL PUNTO 184	12	12	12	-	-	-	1	1	-
190 - 2400 MT DAL PUNTO 189	12	12	12	-	-	-	-	-	-
191 - 500 MT SX BANCHINA PORTO DI TERRACINA	12	12	12	-	-	-	-	-	-
192 - SPIAGGIA ANTISTANTE MOSSINO A MARE	12	4	11	-	-	-	6	-	-
193 - 3200 MT SX FOCE CANNETO	12	12	12	-	-	-	-	-	-
194 - 1900 MT SX FOCE CANNETO	12	12	12	-	-	-	-	-	-
179 - 250 MT SX FOCE FIUME PORTATORE	12	9	11	3	1	2	-	-	-
196 - 2800 MT SX CANALE PORTATORE	12	6	11	4	1	3	-	-	-
196 - FOCE SISTO	12	6	11	3	2	2	-	-	-
197 - FOCE PORTATORE - PORTO BASINO -	12	-	11	11	15	9	-	-	-
198 - FOCE CANALE NAVIGAZIONE	12	-	11	11	11	11	1	-	-
199 - BURNATONA TERRACINA - TOR. GREGORIANA -	12	4	11	8	8	7	-	-	-
140 - FOCE FOSCO ACQUE ALTE DELLA VALLE	12	11	11	-	-	-	-	-	-
161 - FOCE CANNETO	12	10	11	1	2	1	-	-	-
197 - SCAPA DI PONTE	12	12	12	-	-	-	-	-	-
198 - TUNARETTI	12	11	11	1	1	-	-	-	-
COMUNE : VENTOTENE									
250 - CALA NAVI	12	12	12	-	-	-	-	-	-
251 - PARATA GRANDE	12	12	12	-	-	-	-	-	-
252 - CALA ROSSANO	12	12	12	-	-	-	-	-	-
140 - CALA BATTAGLIA	12	12	12	-	-	-	-	-	-
161 - SEMURGO	12	12	12	-	-	-	-	-	-



ABRUZZO

XII LEGISLATURA - DISEGNI DI LEGGE E RELAZIONI - DOCUMENTI

PROVINCIA: TERAMO

KM COSTIERI TOTALI.....	45,4
PUNTI DI CAMPIONAMENTO FISSATI.....	47

PUNTI CAMPIONATI CON ALMENO 10 ANALISI :

NUMERO PUNTI DI CAMPIONAMENTO.....	47
NUMERO CAMPIONI EFFETTUATI.....	565
NUMERO MEDIO DI CAMPIONI PER PUNTO DI PRELIEVO..	12,0

RIPARTIZIONE PERCENTUALE DELL 'INQUINAMENTO SECONDO I PARAMETRI :

CAMPIONI FAVOREVOLI (%) 98,5	.COLIFORMI TOTALI.....	0,0
	.COLIFORMI FECALI.....	80,0
	.STREPTOCOCCHI FECALI.....	20,0
	.SALMONELLE.....	0,0
	.ENTEROVIRUS.....	*****
	.PH.....	0,0
	.COLORAZIONE.....	0,0
	.TRASPARENZA.....	0,0
	.OLI MINERALI.....	0,0
	.SOSTANZE TENSIOATTIVE.....	0,0
	.FENOLI.....	0,0
	.OSSIGENO DISCIOLTO.....	0,0

XII LEGISLATURA - DISEGNI DI LEGGE E RELAZIONI - DOCUMENTI

PROVINCIA: PESCARA

KM COSTIERI TOTALI.....	12,9
PUNTI DI CAMPIONAMENTO FISSATI.....	15
PUNTI CAMPIONATI CON ALMENO 10 ANALISI :	
NUMERO PUNTI DI CAMPIONAMENTO.....	15
NUMERO CAMPIONI EFFETTUATI.....	189
NUMERO MEDIO DI CAMPIONI PER PUNTO DI PRELIEVO..	12,6

RIPARTIZIONE PERCENTUALE DELL 'INQUINAMENTO SECONDO I PARAMETRI :

CAMPIONI FAVOREVOLI (%) 77,2	.COLIFORMI TOTALI.....	21,3
	.COLIFORMI FECALI.....	37,1
	.STREPTOCOCCI FECALI.....	36,1
	.SALMONELLE.....	*****
	.ENTEROVIRUS.....	*****
	.PH.....	0,0
	.COLORAZIONE.....	0,0
	.TRASPARENZA.....	4,6
	.OLI MINERALI.....	0,0
	.SOSTANZE TENSIOATTIVE....	0,0
	.FENOLI.....	0,0
.OSSIGENO DISCIOLTO.....	0,9	

XII LEGISLATURA - DISEGNI DI LEGGE E RELAZIONI - DOCUMENTI

PROVINCIA: CHIETI

KM COSTIERI TOTALI.....	66,0
PUNTI DI CAMPIONAMENTO FISSATI.....	55

PUNTI CAMPIONATI CON ALMENO 10 ANALISI :

NUMERO PUNTI DI CAMPIONAMENTO.....	55
NUMERO CAMPIONI EFFETTUATI.....	660
NUMERO MEDIO DI CAMPIONI PER PUNTO DI PRELIEVO..	12,0

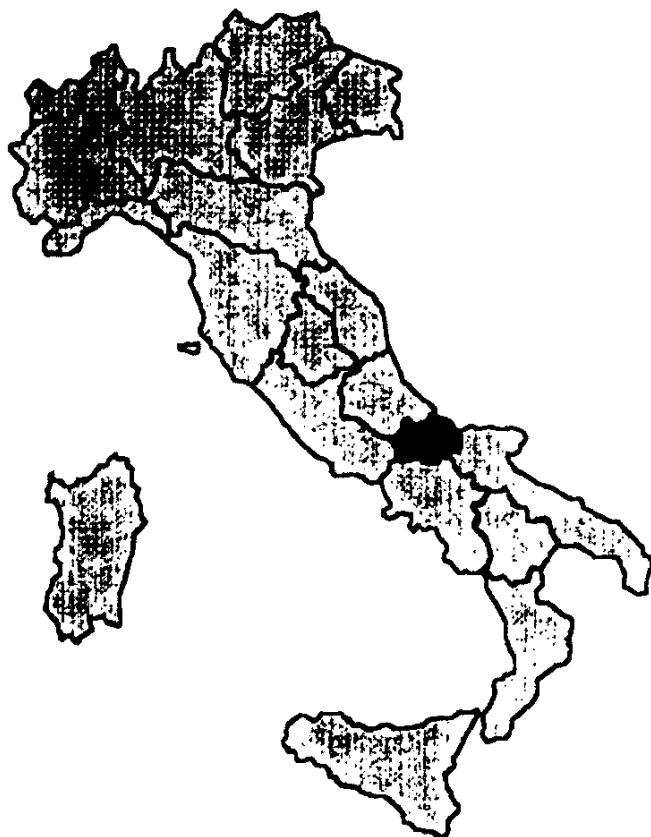
RIPARTIZIONE PERCENTUALE DELL 'INQUINAMENTO SECONDO I PARAMETRI :

	.COLIFORMI TOTALI.....	22,2
	.COLIFORMI FECALI.....	35,4
CAMPIONI FAVOREVOLI	.STREPTOCOCCHI FECALI.....	35,0
(%)	.SALMONELLE.....	*****
86,8	.ENTEROVIRUS.....	*****
	.PH.....	0,0
	.COLORAZIONE.....	0,4
	.TRASPARENZA.....	3,3
	.OLI MINERALI.....	0,0
	.SOSTANZE TENSIOATTIVE.....	0,0
	.FENOLI.....	0,0
	.OSSIGENO DISCIOLTO.....	3,7

XII LEGISLATURA - DISEGNI DI LEGGE E RELAZIONI - DOCUMENTI

SISTEMA INFORMATIVO SANITARIO - MINISTERO DELLA SANITA' - ANNO 1994
 ACQUE MARINE DI BALNEAZIONE
 NUMERO DEI CAMPIONI RILEVATI, FAVOREVOLI ED ECCEZIONALI E VALORI LIMITE SUDDIVISI PER PARAMETRO E PER PUNTO

PUNTO DI CAMPIONAMENTO	REGIONE I 138 - ABRUZZO										PROVINCIA I 049 - CHIETI									
	N. CAMPIONI REL.	FAV.	TOTALI	FECAI	ITOCOC.	NELLE	VIRUS	PH	COLONIA-TRASP.	COLONIA-TRASP.	VALORI LIMITE SUDDIVISI PER PARAMETRO	VALORI LIMITE SUDDIVISI PER PARAMETRO	VALORI LIMITE SUDDIVISI PER PARAMETRO	VALORI LIMITE SUDDIVISI PER PARAMETRO	VALORI LIMITE SUDDIVISI PER PARAMETRO	VALORI LIMITE SUDDIVISI PER PARAMETRO	VALORI LIMITE SUDDIVISI PER PARAMETRO			
COMUNE I CASALNUOVO																				
046 - ZONA ANTISTANTE CASA SANITARE	12	12	12																	
047 - 100 MT A NORD FOCE T. ACQUACHIARA	12	12	12																	
048 - 100 MT A SUD FOCE F. ORIENTO	12	12	12																	
049 - 200 MT A NORD FOCE F. SIMELLO	12	12	12																	
COMUNE I FORSCIESIA																				
054 - 78 MT SUD STAZIONE FF. SS. FOSSACIESIA M.	12	12	12																	
055 - ZONA ANTISTANTE NH 489+100 SB. 16	12	12	12																	
074 - 400 MT A NORD FOCE FIUME SAURO	12	6	12		3															
COMUNE I FRANCAVILLA AL MARE																				
085 - ZONA ANTISTANTE PIAZZ. LE AMBRIATICO	12	12	12																	
089 - IN CORRISPONDENZA STAZIONE FF. SS.	12	12	12																	
091 - VIALE P.P. TORTE ANNOLO VIA CATTARO	12	12	12																	
078 - 100 MT A SUD F. FOSCO PRETARO	12	12	12																	
079 - 200 MT A NORD FOCE F. ALENTO	12	2	12		5		10													
080 - 200 MT A SUD FOCE F. ALENTO	12	10	12		2		2													
081 - ZONA ANT. TE F. ISAO S. LORENZO	12	12	12																	
COMUNE I ORTONA																				
017 - 200 MT A NORD STAZIONE FF. SS. TOLLO	12	12	12																	
020 - ZONA ANTISTANTE FOCE F. RICCIO	12	12	12																	
021 - 100 MT A NORD DI PUNTA LUNGO	12	12	12																	
023 - 100 MT A SUD FOCE T. SARACINI	12	12	12																	
028 - 500 MT A NORD PUNTA DELLA MUCCIOLA	12	12	12																	
075 - 300 M. NORD FOCE F. ARIELLI	12	7	12		3		5													
077 - 300 MT A NORD DEL FIUME MONO	12	12	12																	
082 - 200 MT A NORD FOCE F. FORO	12	12	12																	
083 - 200 MT A SUD FOCE F. FORO	12	12	12																	
084 - 200 MT A SUD FOCE F. ARIELLI	12	12	12																	
086 - 200 MT A SUD FOCE F. MONO	12	6	12		2		5													
086 - ZONA ANT. TE FOCE F. SMO CINTIONI	12	4	12		6		7													
095 - ZONA ANTISTANTE FOCE FOSCO PETICIO	12	1	12		11		11													



MOLISE

XII LEGISLATURA - DISEGNI DI LEGGE E RELAZIONI - DOCUMENTI

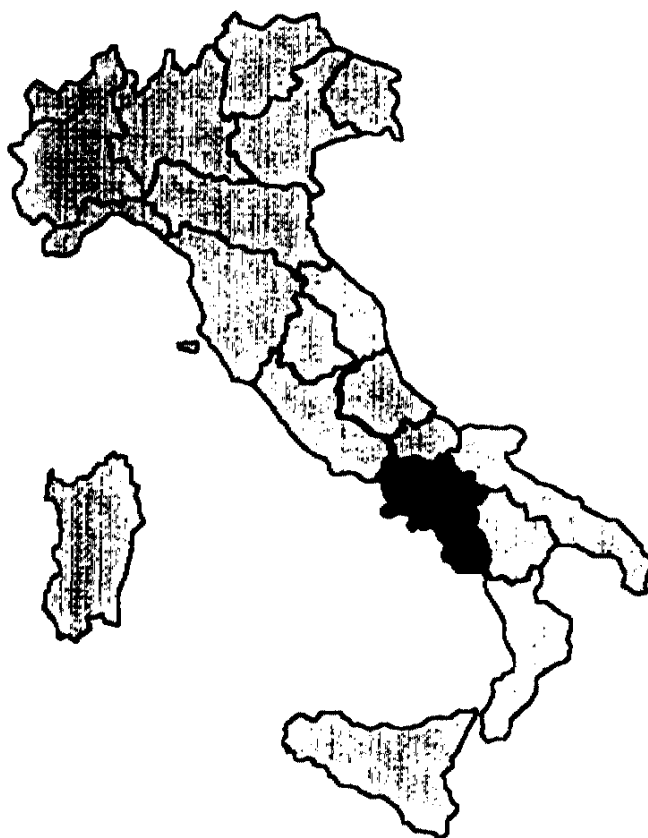
ACQUE MARINE DI BALNEAZIONE - ANNO 1994

PROVINCIA: CAMPOBASSO

KM COSTIERI TOTALI.....	34,3
PUNTI DI CAMPIONAMENTO FISSATI.....	33
PUNTI CAMPIONATI CON ALMENO 10 ANALISI :	
NUMERO PUNTI DI CAMPIONAMENTO.....	33
NUMERO CAMPIONI EFFETTUATI.....	396
NUMERO MEDIO DI CAMPIONI PER PUNTO DI PRELIEVO...	12,0

RIPARTIZIONE PERCENTUALE DELL 'INQUINAMENTO SECONDO I PARAMETRI :

.COLIFORMI TOTALI.....	0,0
.COLIFORMI FECALI.....	0,0
.STREPTOCOCCHI FECALI.....	0,0
.SALMONELLE.....	0,0
.ENTEROVIRUS.....	*****
.PH.....	0,0
.COLORAZIONE.....	0,0
.TRASPARENZA.....	0,0
.OLI MINERALI.....	0,0
.SOSTANZE TENSIOATTIVE.....	0,0
.FENOLI.....	0,0
.OSSIGENO DISCIOLTO.....	0,0
CAMPIONI FAVOREVOLI	
(%)	
100,0	



CAMPANIA

XII LEGISLATURA - DISEGNI DI LEGGE E RELAZIONI - DOCUMENTI

ACQUE MARINE DI BALNEAZIONE - ANNO 1994

PROVINCIA: CASERTA

KM COSTIERI TOTALI.....'	44,9
PUNTI DI CAMPIONAMENTO FISSATI.....'	46

PUNTI CAMPIONATI CON ALMENO 10 ANALISI :

NUMERO PUNTI DI CAMPIONAMENTO.....'	46
NUMERO CAMPIONI EFFETTUATI.....'	552
NUMERO MEDIO DI CAMPIONI PER PUNTO DI PRELIEVO..'	12,0

RIPARTIZIONE PERCENTUALE DELL 'INQUINAMENTO SECONDO I PARAMETRI :

CAMPIONI FAVOREVOLI (%) 67,0	.COLIFORMI TOTALI.....'	19,1
	.COLIFORMI FECALI.....'	49,8
	.STREPTOCOCCHI FECALI.....'	20,4
	.SALMONELLE.....'	*****
	.ENTEROVIRUS.....'	*****
	.PH.....'	0,0
	.COLORAZIONE.....'	3,3
	.TRASPARENZA.....'	4,4
	.OLI MINERALI.....'	0,0
	.SOSTANZE TENSIOATTIVE.....'	0,0
	.FENOLI.....'	0,0
	.OSSIGENO DISCIOLTO.....'	3,0

XII LEGISLATURA - DISEGNI DI LEGGE E RELAZIONI - DOCUMENTI

SISTEMA INFORMATIVO SANITARIO - MINISTERO DELLA SANITA'
 ACQUE MARINE DI BALNEAZIONE - ANNO 1994
 NUMERO DEI CAMPIONI RILEVATI, FAVORITOLI ED ECCESSANTI I VALORI LIMITE SUBSIDIARI PER PARAMETRO E PER PUNTO

PUNTO DI CAMPIONAMENTO	REGIONE : 109 - CAMPANIA		PROVINCIA : 061 - CASERTA		NUMERO DEI CAMPIONI ECCESSANTI I VALORI LIMITE SUBSIDIARI PER PARAMETRO						
	REL.	FAV.	TOTALI	IFECALI	ITODOCC.	MELLE	VIRUS	PH	COLONIA-TRASP.	CAI	ITENIO-I
COMUNE : SESSA AURUNCA											
001 - FIUME GARIBOLANO	12	11	5	12	7						1
002 - LIDO LA FOCE	12	10	11	9	1						
003 - CAMPING BAITA DOMITIA	12	10	11	2							
004 - VILLAGGIO SVEDESE	12	9	11	3							
005 - DOMITIA PALACE HOTEL	12	10	11	2							
006 - LIDO EUCALIPTO PRESSO VILLAGGIO GIULIWO	12	12	11								
007 - SOLEHARE	12	7	11	5							
012 - S. LITHATO	12	10	11	2							
013 - BAITA ALZURRA											
COMUNE : CELLIOLE											
008 - FONTANA VECCHIA	12	12	11								
009 - COSIDA MARINA (RESIDENCE BAITA NURENA)	12	12	11								
010 - LIDO LA VELA	12	10	11	2							
011 - BAITA FELICE	12	7	11	2	5	2					

XII LEGISLATURA - DISEGNI DI LEGGE E RELAZIONI - DOCUMENTI

ACQUE MARINE DI BALNEAZIONE - ANNO 1994

PROVINCIA: NAPOLI

KM COSTIERI TOTALI.....'	213,8
PUNTI DI CAMPIONAMENTO FISSATI.....'	158
PUNTI CAMPIONATI CON ALMENO 10 ANALISI :	
NUMERO PUNTI DI CAMPIONAMENTO.....'	158
NUMERO CAMPIONI EFFETTUATI.....'	1854
NUMERO MEDIO DI CAMPIONI PER PUNTO DI PRELIEVO...'	11,7 (*)

RIPARTIZIONE PERCENTUALE DELL 'INQUINAMENTO SECONDO I PARAMETRI :

CAMPIONI FAVOREVOLI (X) 77,5	.COLIFORMI TOTALI.....'	21,7
	.COLIFORMI FECALI.....'	32,5
	.STREPTOCOCCI FECALI.....'	31,4
	.SALMONELLE.....'	0,5
	.ENTEROVIRUS.....'	*****
	.PH.....'	0,0
	.COLORAZIONE.....'	2,4
	.TRASPARENZA.....'	3,0
	.OLI MINERALI.....'	1,8
	.SOSTANZE TENSIOATTIVE.....'	4,1
	.FENOLI.....'	0,0
.OSSIGENO DISCIOLTO.....'	2,6	

(*) LA FREQUENZA DEI CAMPIONAMENTI E' STATA RIDOTTA AI SENSI DELLA NOTA (1) DELL'ALLEGATO

I AL D.P.R. 470/82

XII LEGISLATURA - DISEGNI DI LEGGE E RELAZIONI - DOCUMENTI

SISTEMA INFORMATIVO SANITARIO - MINISTERO DELLA SANITA' -
ACQUE MARINE DI BALNEAZIONE - ANNO 1994
NUMERO DEI CAMPIONI RILEVATI, FAVOREVOLI ED ECCEZIONALI E VALORI LIMITE SUDDIVISI PER PARAMETRO E PER PUNTO

PUNTO DI CAMPIONAMENTO	REGIONE : 168 - CAMPANIA										PROVINCIA : 043 - NAPOLI																																																																																																																																																																																																																																																																																																																																																																																																																																																																																																																																																																																																																																																															
	N. CAMPIONI		COLIF.		COLIF.		STREP.		SALVO-		ENTERO-		COLORA-		TRASPA-		OLI		ITEMSIO-																																																																																																																																																																																																																																																																																																																																																																																																																																																																																																																																																																																																																																																							
REL.	FAV.	TOTALI	IFICALI	IFOCOC.	MELLE	VIRUS	PH	ZIONE	RENZA	MINER.	IATTIVI	FENOLE	FOSSIG.																																																																																																																																																																																																																																																																																																																																																																																																																																																																																																																																																																																																																																																													
COMUNE : AMMAGLIARI																					181 - PUNTA CARENA (PUNTA FARO)	(M) 9	9	11	11	11	11	11	11	11	11	11	11	11	11	11	11	11	11	11	11	182 - PUNTA CAMPITIELLO (CALA DEL RIO)	(M) 9	9	11	11	11	11	11	11	11	11	11	11	11	11	11	11	11	11	11	11	183 - PUNTA ANCIERA	(M) 9	9	11	11	11	11	11	11	11	11	11	11	11	11	11	11	11	11	11	11	184 - BRADOLA-GROTTA AZZURRA	(M) 9	9	11	11	11	11	11	11	11	11	11	11	11	11	11	11	11	11	11	11	COMUNE : BACOLI																					020 - SPIAGGIA ROMANA-COLONIA VESCOVILE	12	11	11	11	11	11	11	11	11	11	11	11	11	11	11	11	11	11	11	11	011 - SPIAGGIA ROMANA-LIDO P.S.	12	11	11	11	11	11	11	11	11	11	11	11	11	11	11	11	11	11	11	11	012 - SPIAGGIA ROMANA-LIDO FUSARO	12	11	11	11	11	11	11	11	11	11	11	11	11	11	11	11	11	11	11	11	017 - SP. MILISCOLA-TRA LIDO VIRGILIO ED ENEA	12	11	11	11	11	11	11	11	11	11	11	11	11	11	11	11	11	11	11	11	018 - TRA LIDO NAZIONALE ED ESERCITO	12	11	11	11	11	11	11	11	11	11	11	11	11	11	11	11	11	11	11	11	019 - CAPO MISENO	12	11	11	11	11	11	11	11	11	11	11	11	11	11	11	11	11	11	11	11	020 - MARE MORTO (SPIAGGIA CASE VECCHIE)	12	11	11	11	11	11	11	11	11	11	11	11	11	11	11	11	11	11	11	11	021 - SPIAGGIA DEL POGGIO	12	11	11	11	11	11	11	11	11	11	11	11	11	11	11	11	11	11	11	11	022 - MARINA GRANDE-LIDO RITONNO	12	11	11	11	11	11	11	11	11	11	11	11	11	11	11	11	11	11	11	11	023 - SPIAGGIA DEL CASTELLO	12	11	11	11	11	11	11	11	11	11	11	11	11	11	11	11	11	11	11	11	COMUNE : BARANO D'ISCHIA																					114 - MONTE BARANO	12	11	11	11	11	11	11	11	11	11	11	11	11	11	11	11	11	11	11	11	115 - BUNGALOH	12	11	11	11	11	11	11	11	11	11	11	11	11	11	11	11	11	11	11	11	116 - OLMITELLO	12	11	11	11	11	11	11	11	11	11	11	11	11	11	11	11	11	11	11	11	117 - APOLLON	12	11	11	11	11	11	11	11	11	11	11	11	11	11	11	11	11	11	11	11	COMUNE : CAPRI																					148 - DA LUTOI	(M) 9	9	11	11	11	11	11	11	11	11	11	11	11	11	11	11	11	11	11	11	146 - LA FONTELLINA	9	9	11	11	11	11	11	11	11	11	11	11	11	11	11	11	11	11	11	11	147 - TORRE SARACENA	9	9	11	11	11	11	11	11	11	11	11	11	11	11	11	11	11	11	11	11	149 - DA MARIA-INTERNAZIONALE	9	9	11	11	11	11	11	11	11	11	11	11	11	11	11	11	11	11	11	11	149 - TRA LE SIRENE E DA GIOIA-PUNTA MULO	(M) 9	9	11	11	11	11	11	11	11	11	11	11	11	11	11	11	11	11	11	11	150 - GROTTA VERDE	(M) 9	9	11	11	11	11	11	11	11	11	11	11	11	11	11	11	11	11	11	11	155 - PALAZZO A MARE BACNO TIBERIO	(M) 9	9	11	11	11	11	11	11	11	11	11	11	11	11	11	11	11	11	11	11	156 - TRA LE ONDINE E LO SFRALDO	(M) 9	9	11	11	11	11	11	11	11	11	11	11	11	11	11	11	11	11	11	11	157 - PUNTA DEL CAPO (PUNTA TIBERIO)	(M) 9	9	11	11	11	11	11	11	11	11	11	11	11	11	11	11	11	11	11	11
181 - PUNTA CARENA (PUNTA FARO)	(M) 9	9	11	11	11	11	11	11	11	11	11	11	11	11	11	11	11	11	11	11																																																																																																																																																																																																																																																																																																																																																																																																																																																																																																																																																																																																																																																						
182 - PUNTA CAMPITIELLO (CALA DEL RIO)	(M) 9	9	11	11	11	11	11	11	11	11	11	11	11	11	11	11	11	11	11	11																																																																																																																																																																																																																																																																																																																																																																																																																																																																																																																																																																																																																																																						
183 - PUNTA ANCIERA	(M) 9	9	11	11	11	11	11	11	11	11	11	11	11	11	11	11	11	11	11	11																																																																																																																																																																																																																																																																																																																																																																																																																																																																																																																																																																																																																																																						
184 - BRADOLA-GROTTA AZZURRA	(M) 9	9	11	11	11	11	11	11	11	11	11	11	11	11	11	11	11	11	11	11																																																																																																																																																																																																																																																																																																																																																																																																																																																																																																																																																																																																																																																						
COMUNE : BACOLI																					020 - SPIAGGIA ROMANA-COLONIA VESCOVILE	12	11	11	11	11	11	11	11	11	11	11	11	11	11	11	11	11	11	11	11	011 - SPIAGGIA ROMANA-LIDO P.S.	12	11	11	11	11	11	11	11	11	11	11	11	11	11	11	11	11	11	11	11	012 - SPIAGGIA ROMANA-LIDO FUSARO	12	11	11	11	11	11	11	11	11	11	11	11	11	11	11	11	11	11	11	11	017 - SP. MILISCOLA-TRA LIDO VIRGILIO ED ENEA	12	11	11	11	11	11	11	11	11	11	11	11	11	11	11	11	11	11	11	11	018 - TRA LIDO NAZIONALE ED ESERCITO	12	11	11	11	11	11	11	11	11	11	11	11	11	11	11	11	11	11	11	11	019 - CAPO MISENO	12	11	11	11	11	11	11	11	11	11	11	11	11	11	11	11	11	11	11	11	020 - MARE MORTO (SPIAGGIA CASE VECCHIE)	12	11	11	11	11	11	11	11	11	11	11	11	11	11	11	11	11	11	11	11	021 - SPIAGGIA DEL POGGIO	12	11	11	11	11	11	11	11	11	11	11	11	11	11	11	11	11	11	11	11	022 - MARINA GRANDE-LIDO RITONNO	12	11	11	11	11	11	11	11	11	11	11	11	11	11	11	11	11	11	11	11	023 - SPIAGGIA DEL CASTELLO	12	11	11	11	11	11	11	11	11	11	11	11	11	11	11	11	11	11	11	11	COMUNE : BARANO D'ISCHIA																					114 - MONTE BARANO	12	11	11	11	11	11	11	11	11	11	11	11	11	11	11	11	11	11	11	11	115 - BUNGALOH	12	11	11	11	11	11	11	11	11	11	11	11	11	11	11	11	11	11	11	11	116 - OLMITELLO	12	11	11	11	11	11	11	11	11	11	11	11	11	11	11	11	11	11	11	11	117 - APOLLON	12	11	11	11	11	11	11	11	11	11	11	11	11	11	11	11	11	11	11	11	COMUNE : CAPRI																					148 - DA LUTOI	(M) 9	9	11	11	11	11	11	11	11	11	11	11	11	11	11	11	11	11	11	11	146 - LA FONTELLINA	9	9	11	11	11	11	11	11	11	11	11	11	11	11	11	11	11	11	11	11	147 - TORRE SARACENA	9	9	11	11	11	11	11	11	11	11	11	11	11	11	11	11	11	11	11	11	149 - DA MARIA-INTERNAZIONALE	9	9	11	11	11	11	11	11	11	11	11	11	11	11	11	11	11	11	11	11	149 - TRA LE SIRENE E DA GIOIA-PUNTA MULO	(M) 9	9	11	11	11	11	11	11	11	11	11	11	11	11	11	11	11	11	11	11	150 - GROTTA VERDE	(M) 9	9	11	11	11	11	11	11	11	11	11	11	11	11	11	11	11	11	11	11	155 - PALAZZO A MARE BACNO TIBERIO	(M) 9	9	11	11	11	11	11	11	11	11	11	11	11	11	11	11	11	11	11	11	156 - TRA LE ONDINE E LO SFRALDO	(M) 9	9	11	11	11	11	11	11	11	11	11	11	11	11	11	11	11	11	11	11	157 - PUNTA DEL CAPO (PUNTA TIBERIO)	(M) 9	9	11	11	11	11	11	11	11	11	11	11	11	11	11	11	11	11	11	11																																																																																																									
020 - SPIAGGIA ROMANA-COLONIA VESCOVILE	12	11	11	11	11	11	11	11	11	11	11	11	11	11	11	11	11	11	11	11																																																																																																																																																																																																																																																																																																																																																																																																																																																																																																																																																																																																																																																						
011 - SPIAGGIA ROMANA-LIDO P.S.	12	11	11	11	11	11	11	11	11	11	11	11	11	11	11	11	11	11	11	11																																																																																																																																																																																																																																																																																																																																																																																																																																																																																																																																																																																																																																																						
012 - SPIAGGIA ROMANA-LIDO FUSARO	12	11	11	11	11	11	11	11	11	11	11	11	11	11	11	11	11	11	11	11																																																																																																																																																																																																																																																																																																																																																																																																																																																																																																																																																																																																																																																						
017 - SP. MILISCOLA-TRA LIDO VIRGILIO ED ENEA	12	11	11	11	11	11	11	11	11	11	11	11	11	11	11	11	11	11	11	11																																																																																																																																																																																																																																																																																																																																																																																																																																																																																																																																																																																																																																																						
018 - TRA LIDO NAZIONALE ED ESERCITO	12	11	11	11	11	11	11	11	11	11	11	11	11	11	11	11	11	11	11	11																																																																																																																																																																																																																																																																																																																																																																																																																																																																																																																																																																																																																																																						
019 - CAPO MISENO	12	11	11	11	11	11	11	11	11	11	11	11	11	11	11	11	11	11	11	11																																																																																																																																																																																																																																																																																																																																																																																																																																																																																																																																																																																																																																																						
020 - MARE MORTO (SPIAGGIA CASE VECCHIE)	12	11	11	11	11	11	11	11	11	11	11	11	11	11	11	11	11	11	11	11																																																																																																																																																																																																																																																																																																																																																																																																																																																																																																																																																																																																																																																						
021 - SPIAGGIA DEL POGGIO	12	11	11	11	11	11	11	11	11	11	11	11	11	11	11	11	11	11	11	11																																																																																																																																																																																																																																																																																																																																																																																																																																																																																																																																																																																																																																																						
022 - MARINA GRANDE-LIDO RITONNO	12	11	11	11	11	11	11	11	11	11	11	11	11	11	11	11	11	11	11	11																																																																																																																																																																																																																																																																																																																																																																																																																																																																																																																																																																																																																																																						
023 - SPIAGGIA DEL CASTELLO	12	11	11	11	11	11	11	11	11	11	11	11	11	11	11	11	11	11	11	11																																																																																																																																																																																																																																																																																																																																																																																																																																																																																																																																																																																																																																																						
COMUNE : BARANO D'ISCHIA																					114 - MONTE BARANO	12	11	11	11	11	11	11	11	11	11	11	11	11	11	11	11	11	11	11	11	115 - BUNGALOH	12	11	11	11	11	11	11	11	11	11	11	11	11	11	11	11	11	11	11	11	116 - OLMITELLO	12	11	11	11	11	11	11	11	11	11	11	11	11	11	11	11	11	11	11	11	117 - APOLLON	12	11	11	11	11	11	11	11	11	11	11	11	11	11	11	11	11	11	11	11	COMUNE : CAPRI																					148 - DA LUTOI	(M) 9	9	11	11	11	11	11	11	11	11	11	11	11	11	11	11	11	11	11	11	146 - LA FONTELLINA	9	9	11	11	11	11	11	11	11	11	11	11	11	11	11	11	11	11	11	11	147 - TORRE SARACENA	9	9	11	11	11	11	11	11	11	11	11	11	11	11	11	11	11	11	11	11	149 - DA MARIA-INTERNAZIONALE	9	9	11	11	11	11	11	11	11	11	11	11	11	11	11	11	11	11	11	11	149 - TRA LE SIRENE E DA GIOIA-PUNTA MULO	(M) 9	9	11	11	11	11	11	11	11	11	11	11	11	11	11	11	11	11	11	11	150 - GROTTA VERDE	(M) 9	9	11	11	11	11	11	11	11	11	11	11	11	11	11	11	11	11	11	11	155 - PALAZZO A MARE BACNO TIBERIO	(M) 9	9	11	11	11	11	11	11	11	11	11	11	11	11	11	11	11	11	11	11	156 - TRA LE ONDINE E LO SFRALDO	(M) 9	9	11	11	11	11	11	11	11	11	11	11	11	11	11	11	11	11	11	11	157 - PUNTA DEL CAPO (PUNTA TIBERIO)	(M) 9	9	11	11	11	11	11	11	11	11	11	11	11	11	11	11	11	11	11	11																																																																																																																																																																																																																																																																																																																																																
114 - MONTE BARANO	12	11	11	11	11	11	11	11	11	11	11	11	11	11	11	11	11	11	11	11																																																																																																																																																																																																																																																																																																																																																																																																																																																																																																																																																																																																																																																						
115 - BUNGALOH	12	11	11	11	11	11	11	11	11	11	11	11	11	11	11	11	11	11	11	11																																																																																																																																																																																																																																																																																																																																																																																																																																																																																																																																																																																																																																																						
116 - OLMITELLO	12	11	11	11	11	11	11	11	11	11	11	11	11	11	11	11	11	11	11	11																																																																																																																																																																																																																																																																																																																																																																																																																																																																																																																																																																																																																																																						
117 - APOLLON	12	11	11	11	11	11	11	11	11	11	11	11	11	11	11	11	11	11	11	11																																																																																																																																																																																																																																																																																																																																																																																																																																																																																																																																																																																																																																																						
COMUNE : CAPRI																					148 - DA LUTOI	(M) 9	9	11	11	11	11	11	11	11	11	11	11	11	11	11	11	11	11	11	11	146 - LA FONTELLINA	9	9	11	11	11	11	11	11	11	11	11	11	11	11	11	11	11	11	11	11	147 - TORRE SARACENA	9	9	11	11	11	11	11	11	11	11	11	11	11	11	11	11	11	11	11	11	149 - DA MARIA-INTERNAZIONALE	9	9	11	11	11	11	11	11	11	11	11	11	11	11	11	11	11	11	11	11	149 - TRA LE SIRENE E DA GIOIA-PUNTA MULO	(M) 9	9	11	11	11	11	11	11	11	11	11	11	11	11	11	11	11	11	11	11	150 - GROTTA VERDE	(M) 9	9	11	11	11	11	11	11	11	11	11	11	11	11	11	11	11	11	11	11	155 - PALAZZO A MARE BACNO TIBERIO	(M) 9	9	11	11	11	11	11	11	11	11	11	11	11	11	11	11	11	11	11	11	156 - TRA LE ONDINE E LO SFRALDO	(M) 9	9	11	11	11	11	11	11	11	11	11	11	11	11	11	11	11	11	11	11	157 - PUNTA DEL CAPO (PUNTA TIBERIO)	(M) 9	9	11	11	11	11	11	11	11	11	11	11	11	11	11	11	11	11	11	11																																																																																																																																																																																																																																																																																																																																																																																																																																																									
148 - DA LUTOI	(M) 9	9	11	11	11	11	11	11	11	11	11	11	11	11	11	11	11	11	11	11																																																																																																																																																																																																																																																																																																																																																																																																																																																																																																																																																																																																																																																						
146 - LA FONTELLINA	9	9	11	11	11	11	11	11	11	11	11	11	11	11	11	11	11	11	11	11																																																																																																																																																																																																																																																																																																																																																																																																																																																																																																																																																																																																																																																						
147 - TORRE SARACENA	9	9	11	11	11	11	11	11	11	11	11	11	11	11	11	11	11	11	11	11																																																																																																																																																																																																																																																																																																																																																																																																																																																																																																																																																																																																																																																						
149 - DA MARIA-INTERNAZIONALE	9	9	11	11	11	11	11	11	11	11	11	11	11	11	11	11	11	11	11	11																																																																																																																																																																																																																																																																																																																																																																																																																																																																																																																																																																																																																																																						
149 - TRA LE SIRENE E DA GIOIA-PUNTA MULO	(M) 9	9	11	11	11	11	11	11	11	11	11	11	11	11	11	11	11	11	11	11																																																																																																																																																																																																																																																																																																																																																																																																																																																																																																																																																																																																																																																						
150 - GROTTA VERDE	(M) 9	9	11	11	11	11	11	11	11	11	11	11	11	11	11	11	11	11	11	11																																																																																																																																																																																																																																																																																																																																																																																																																																																																																																																																																																																																																																																						
155 - PALAZZO A MARE BACNO TIBERIO	(M) 9	9	11	11	11	11	11	11	11	11	11	11	11	11	11	11	11	11	11	11																																																																																																																																																																																																																																																																																																																																																																																																																																																																																																																																																																																																																																																						
156 - TRA LE ONDINE E LO SFRALDO	(M) 9	9	11	11	11	11	11	11	11	11	11	11	11	11	11	11	11	11	11	11																																																																																																																																																																																																																																																																																																																																																																																																																																																																																																																																																																																																																																																						
157 - PUNTA DEL CAPO (PUNTA TIBERIO)	(M) 9	9	11	11	11	11	11	11	11	11	11	11	11	11	11	11	11	11	11	11																																																																																																																																																																																																																																																																																																																																																																																																																																																																																																																																																																																																																																																						

(*) LA FREQUENZA DEI CAMPIONAMENTI E' STATA RIDOTTA AI SENSI DELLA NOTA (L) DELL'ALLEGATO I AL D.P.R. 470/82
8888 I NON SONO STATI ELABORATI I DATI RELATIVI AI PUNTI PER I QUALI NON SIAMO DISPONIBILI ALMENO 10 CAMPIONI (CIRC. DEL MIN. DELLA SANITA' N. 87 DEL 08/7/1988)

XII LEGISLATURA - DISEGNI DI LEGGE E RELAZIONI - DOCUMENTI

SISTEMA INFORMATIVO SANITARIO - MINISTERO DELLA SANITA' - ANNO 1994
 ACQUE MARINE DI BALNEAZIONE - ANNO 1994
 NUMERO DEI CAMPIONI RILEVATI, FAVOREVOLI ED ECCEDENTI I VALORI LIMITE SUBSIDIARI PER PARAMETRO E PER PUNTO

PUNTO DI CAMPIONAMENTO	REGIONE : 168 - CAMPANIA		PROVINCIA : 045 - NAPOLI		NUMERO DEI CAMPIONI ECCEDENTI I VALORI LIMITE SUBSIDIARI PER PARAMETRO											
	M. CAMPIONI REL.	FAV.	STOTALE	FIDUCIALE	ITOCOC.	NELLE	VIRUS	PH	COLORE	TRASP.	OLE	ITENSIO-	NUMER.	FATTIVI	IPEROLI	IGRIS.
COMUNE : CAPRI	11	11	11	11												
168 - GROTTA NEVAVIDIOSA	10	9	9	9												
COMUNE : CASAMICCIOLA TERME																
141 - SUD ANCELA	32	32	32	32												
142 - PIO MONTE NEMERICORZIA	32	32	32	32												
143 - PARRICIA CERAMICHE	32	32	32	32												
144 - BARRITIELLO	32	32	32	32												
COMUNE : CASTELLARE DI STABIA																
066 - 1 KM SUD FOCE SIANO	32	11	11	11	10											1
066 - EX CARTIERA	32	11	11	11	10											1
067 - ALTEZZA VILLA COMUNALE	32	11	11	11	10											1
068 - CRAL MILITARE-CORDERIA	32	11	11	11	10											1
069 - TRA STABIA LIMPIDA E STABIA LO SCIOLO	32	11	11	11	10											1
070 - TRA STABIA CORTE E STABIA ROSSANO	32	11	11	11	10											1
071 - PAROUS BEACH	32	11	11	11	10											1
COMUNE : FORIO																
151 - PUNTA PILANO	32	11	11	11	10											1
152 - PUNTA DELLO SCHIAVO	32	11	11	11	10											1
153 - POSEIDON	32	11	11	11	10											1
154 - CITARA	32	11	11	11	10											1
155 - CAVA DELL'ISOLA	32	11	11	11	10											1
156 - CHIESA	32	11	11	11	10											1
157 - S. FRANCESCO	32	11	11	11	10											1
COMUNE : GIUGLIANO IN CAMPANIA																
001 - TRA LIDO SABBIA D'ARGENTO E VARCA D'ORO	12	11	11	11	10											1
002 - TRA LIDO GUARDIA DI FINANZA E SHERALDO	12	11	11	11	10											1
003 - TRA LIDO LE ANCORE E NATO BEACH	12	11	11	11	10											1
004 - TRA LIDO BLU E LIDO PP.TT.	12	11	11	11	10											1
COMUNE : ISCHIA																
117 - SPIAGGIA DEGLI IMBRESI	12	11	11	11	10											1

(*) : LA FREQUENZA DEI CAMPIONAMENTI E' STATA RIDOTTA AI SENSI DELLA NOTA (11) DELL'ALLEGATO 1 AL D.P.R. 470/82

XII LEGISLATURA - DISEGNI DI LEGGE E RELAZIONI - DOCUMENTI

SISTEMA INFORMATIVO SANITARIO - MINISTERO DELLA SANITA'
ACQUE MARINE DI BALNEAZIONE - ANNO 1974
NUMERO DEI CAMPIONI RILEVATI, FAVOREVOLI ED ECCEPENTI, I VALORI LIMITE SUDDIVISI PER PARAMETRO E PER PUNTO

PUNTO DI CAMPIONAMENTO	REGIONE I 180 - CAMPANIA		PROVINCIA I 063 - NAPOLI									
	N. CAMPIONI REL.	FAV.	TOTALI	PECALI	TUCCOC.	NELLE	VERBU	PH	COLORE-TRASP.	OLI	STANCO-	
COMUNE I MONTE BI PROCIDIA	11	11	11									
014 - MILISCOLA - ISOLOTTO SAN MARTINO	12	11	11									1
015 - MILISCOLA - SPIAGGIA ACQUAMORTA	12	12	11									
016 - MILISCOLA - STELLA DI SPANNA-SCHIAVONE	12	12	11									
COMUNE I NAPOLI	11	11	11									
051 - TRICARICO-BAGNOLI	12	12	11									
052 - LIDO DELLE SIRENE	12	12	11									
053 - NISIDA	12	11	7	11								
054 - TRENTARENI	12	12	11									
055 - LA GAIOIA	12	12	11									
056 - MARECHIANO	12	12	11									
057 - TRA GABBIANO E LIDO DELLE ROSE	12	10	2	2								
058 - TRA ROCCO VERDI E RIVA FIORITA	12	12	11									
059 - TRA GROTTA ROMANA E LIDO DEL SOLE	12	12	11									
040 - TRA POSILLIPO E DONN'ANNA	12	12	11									
041 - SEA GARDEN	12	11	1	1								
042 - ALTEZZA CENTRO VILLA COMUNALE	12	4	5	6								
043 - PIAZZA NAZARIO SAURO	12	2	6	9	10							
044 - MOLOGGIO	12	3	7	10	10							
045 - S. GIOVANNI A TREDUCCIO DOPO BACCINE SERNI	12	11	11	11	11							
046 - PIETRARSA	12	11	12	12	12							9
COMUNE I PIANO DI SORRENTO	11	11	11									
079 - TRA TINA E ROSITA	12	12	11									
080 - METTANO	12	12	11									
104 - CALA CERVA	12	12	11									
105 - SCARICATOIO	12	12	11									
COMUNE I PORTICI	11	11	11									
047 - EK BAGNO NUOVO-EK BAGNO REX	12	11	11	11	11							2
048 - TRA LIDO DORATO E LIDO AURORA	12	11	9	12	12							
049 - SPIAGGIA LIBERA MORTELLE	12	11	7	12	10							
COMUNE I POZZUOLI	11	11	11									
005 - LICOLA - LIDO LE AQUILE	12	7	2	4	5							

XII LEGISLATURA - DISEGNI DI LEGGE E RELAZIONI - DOCUMENTI

ACQUE MARINE DI BALNEAZIONE - ANNO 1994

PROVINCIA: SALERNO

KM COSTIERI TOTALI.....	202,5
PUNTI DI CAMPIONAMENTO FISSATI.....	148

PUNTI CAMPIONATI CON ALMENO 10 ANALISI :

NUMERO PUNTI DI CAMPIONAMENTO.....	148
NUMERO CAMPIONI EFFETTUATI.....	1516
NUMERO MEDIO DI CAMPIONI PER PUNTO DI PRELIEVO..	10,2

RIPARTIZIONE PERCENTUALE DELL 'INQUINAMENTO SECONDO I PARAMETRI :

CAMPIONI FAVOREVOLI (%) 87,4	.COLIFORMI TOTALI.....	23,3
	.COLIFORMI FECALI.....	54,1
	.STREPTOCOCCHI FECALI.....	4,4
	.SALMONELLE.....	*****
	.ENTEROVIRUS.....	*****
	.PH.....	0,0
	.COLORAZIONE.....	9,8
	.TRASPARENZA.....	5,3
	.OLI MINERALI.....	0,0
	.SOSTANZE TENSIOATTIVE....	0,0
	.FENOLI.....	0,0
	.OSSIGENO DISCIOLTO.....	3,1

XII LEGISLATURA - DISEGNI DI LEGGE E RELAZIONI - DOCUMENTI

SISTEMA INFORMATIVO SANITARIO - MINISTERO DELLA SANITA'
ACQUE MARINE DI BALNEAZIONE - ANNO 1994
NUMERO DEI CAMPIONI RILEVATI, FAVOREVOLI E VALORI LIMITE SUPERVISE PER PARAMETRO E PER PORTO

REGIONE : 108 - CAMPANIA PROVINCIA : 048 - SALERNO

PUNTO DI CAMPIONAMENTO	M. CAMPIONI		ICOLP.	ICOLP.	ISTREP-	ISALMO-	INTERO-	PH	ZIONE	RENZA	MINER.	IATTVI	IPROLI	COSSO.
	REL.	FAV.												
CONUNE : ARSOPOLI														
978 - 500 MT EST TORRE S. MARCO	10	10	-	-	-	-	-	-	-	-	-	-	-	-
976 - FOCE TESTENE	10	4	-	6	-	-	-	-	-	-	-	-	-	-
977 - SPIAGGIA LIBERA PORTO	10	10	-	-	-	-	-	-	-	-	-	-	-	-
978 - LIDO TRENTOVE	11	11	-	-	-	-	-	-	-	-	-	-	-	-
CONUNE : ANALFI														
011 - SPIAGGIA S. CROCE	11	11	-	-	-	-	-	-	-	-	-	-	-	-
012 - SPIAGGIA LE SIANNAI	11	11	-	-	-	-	-	-	-	-	-	-	-	-
013 - SPIAGGIA PORTO	11	10	-	1	-	-	-	-	-	-	-	-	-	-
014 - MAR DI CORALTO (PLAVIO GIOIA)	11	11	-	-	-	-	-	-	-	-	-	-	-	-
CONUNE : ASCIA														
104 - 1800 MT EST FIUME ALENTO	11	11	-	-	-	-	-	-	-	-	-	-	-	-
107 - MARINA DI ARCEA	11	11	-	-	-	-	-	-	-	-	-	-	-	-
108 - SCARICO ACQUE PUBBLICHE DEPURATE	11	10	-	-	-	-	-	-	1	-	-	-	-	-
CONUNE : ATRAVIZ														
015 - SPIAGGIA SCOLLIERA	10	10	-	-	-	-	-	-	-	-	-	-	-	-
016 - SPIAGGIA DEL DRAGONE	10	7	-	3	-	-	-	-	-	-	-	-	-	-
CONUNE : BATTIPAGLIA														
064 - 500 MT EST TURCIANO	9	0888	11	0888	0888	0888	0888	0888	0888	0888	0888	0888	0888	0888
067 - LIDO SPINETA	9	0888	11	0888	0888	0888	0888	0888	0888	0888	0888	0888	0888	0888
068 - LIDO UK	9	0888	11	0888	0888	0888	0888	0888	0888	0888	0888	0888	0888	0888
069 - LIDO LAGO	9	0888	11	0888	0888	0888	0888	0888	0888	0888	0888	0888	0888	0888
048 - FOCE IDROVORA (CONVINE COMUNE ENOLI)	9	0888	11	0888	0888	0888	0888	0888	0888	0888	0888	0888	0888	0888
CONUNE : CAVEROTA														
128 - SPIAGGIA MUNGARRO	12	12	-	-	-	-	-	-	-	-	-	-	-	-
129 - SPIAGGIA DEL TRONCONE	11	10	-	-	-	-	-	-	-	-	-	-	-	-
124 - SPIAGGIA ARCONTE	11	11	-	-	-	-	-	-	-	-	-	-	-	-

0888 : NON SONO STATI ELABORATI I DATI RELATIVI AI PUNTI PER I QUALI NON SIAMO DISPONIBILI ALMENO 10 CAMPIONI (CIRC. DEL MIN. DELLA SANITA' N. 87 DEL 28/7/1988)

XII LEGISLATURA - DISEGNI DI LEGGE E RELAZIONI - DOCUMENTI

SISTEMA INFORMATIVO SANITARIO - MINISTERO DELLA SANITA' - ANNO LVII
 ACQUE VALINE DI BALNEAZIONE - ANNO LVII
 NUMERO DEI CAMPIONI RILEVATI, FAVOREVOLI ED ECCEDENTI I VALORI LIMITE SUDDIVISI PER PARAMETRO E PER PUNTO

PUNTO DI CAMPIONAMENTO	REGIONE : 158 - CAMPANIA										PROVINCIA : 018 - SALERNO									
	N. CAMPIONI		COLIF.		STREP.		SALMO.		SUTERO.		COLONIA.		TRASPA.		OLI		TUMLO.			
	REL.	PAV.	TOTALI	FECALI	FECDE.	MILLS	VIBUS	PH	ZIONE	RENZA	MEMER.	ATTIVE	PICCOLI	FOSSIG.						
COMUNE : CANEBOTA																				
125 - SPIAGGIA CALANCA	11	11																		
126 - VALLONE DELLE FORMACI	11	11																		
127 - CAPO CALA LUNA	11	11																		
128 - CALA BIANCA	11	11																		
129 - GROTTA DEL NOGLIO	11	11																		
130 - PORTO INFRESCHI	11	11																		
131 - CALA LONGA	11	11																		
COMUNE : CAPACCIO																				
066 - 600 MT EST FIUME SELLE	9	9	9	9	9	9	9	9	9	9	9	9	9	9	9	9	9	9	9	
067 - VANDALETO (PRIMA CURVA BIVIO AGROPOLI)	9	9	9	9	9	9	9	9	9	9	9	9	9	9	9	9	9	9	9	
068 - CENTRO LUNA (2 KM SUD PRELIEVO N.47)	9	9	9	9	9	9	9	9	9	9	9	9	9	9	9	9	9	9	9	
069 - 1100 MT MONO FIUME PONTE DI FERRO	9	9	9	9	9	9	9	9	9	9	9	9	9	9	9	9	9	9	9	
070 - FOCE PONTE DI FERRO	9	9	9	9	9	9	9	9	9	9	9	9	9	9	9	9	9	9	9	
071 - FOCE TORRE	9	9	9	9	9	9	9	9	9	9	9	9	9	9	9	9	9	9	9	
072 - FOCE CAPO DI FIUME	9	9	9	9	9	9	9	9	9	9	9	9	9	9	9	9	9	9	9	
073 - FOCE ACQUA DEI NANGI	9	9	9	9	9	9	9	9	9	9	9	9	9	9	9	9	9	9	9	
074 - FOCE SOLOFRONE (LIMITE COMUNE AGROPOLI)	10	5																		
COMUNE : CASAL VELINO																				
102 - DEPURATORE COMUNALE (TORRE)	12	12																		
103 - SPIAGGIA OVEST PORTO	11	11																		
104 - ALTEZZA CONDOTTA SOTTO MARINA	11	11																		
105 - FOCE ALENTO (CONFINE COMUNE DI ASCER)	11	6	1	5																
COMUNE : CASTELLABATE																				
079 - PIANA PRESTINO	10	10																		
080 - TORRE DEL PAGLIANOLO (RUDERE)	10	10																		
081 - LOCALITA' LAGO	10	10																		
082 - VALLONE S. ANDREA	10	10																		
083 - SPIAGGIA CHIESA MADRE	10	10																		
084 - LOCALITA' POZZILLO	10	10																		
085 - SPIAGGIA DIETRO IL PORTO DI S. MARCO	10	10																		

9999 : NON SONO STATI ELABORATI I DATI RELATIVI AI PUNTI PER I QUALI NON SIAMO DISPONIBILI ALMENO 10 CAMPIONI (CIRC. DEL MIN. DELLA SANITA' N. 27 DEL 28/7/1988)

XII LEGISLATURA - DISEGNI DI LEGGE E RELAZIONI - DOCUMENTI

SISTEMA INFORMATIVO SANITARIO - MINISTERO DELLA SANITA' - ANNO 1994
 ACQUE MARINE DI BALNEAZIONE - ANNO 1994
 NUMERO DEI CAMPIONI RELEVATI, FAVOREVOLI ED ECCEPZIONI E VALORI LIMITE SUDDIVISI PER PARAMETRO E PER PUNTO

PUNTO DI CAMPIONAMENTO	REGIONE I 166 - CAMPANIA		PROVINCIA I 048 - SALERNO		NUMERO DEI CAMPIONI ECCEPZIONI E VALORI LIMITE SUDDIVISI PER PARAMETRO												
	N. CAMPIONI GIL	FAV.	ECCEP.	VAL.	COLIFORMI TOTALI	COLIFORMI FECALI	ISTREP- VIBRIOSI	STREPTOCOCCI VIBRIOSI	ENTEROCOCCHI VIBRIOSI	ENTEROCOCCHI VIBRIOSI	ENTEROCOCCHI VIBRIOSI	ENTEROCOCCHI VIBRIOSI	ENTEROCOCCHI VIBRIOSI	ENTEROCOCCHI VIBRIOSI	ENTEROCOCCHI VIBRIOSI	ENTEROCOCCHI VIBRIOSI	
COMUNE I CASTELLIBATE																	
086 - FONTE ACQUA DI CEBANE	10	10															
087 - PUNTA LICOLA	10	10															
088 - TORRE DI MEZZO (NUBERRI)	10	9															
089 - PUNTA DI OGLIASTRO	10	10															
090 - VALLOME OGLIASTRO	10	10															
091 - VALLOME ARENA (COMUNE MONTECORICE)	10	10															
COMUNE I CENTOLA																	
116 - HOTEL LE BALINE	12	12															
116 - CAMPING EX MEDITERRANEE	12	12															
117 - SPIAGGIA PORTO	12	12															
118 - PUNTA IACCO	11	11															
119 - CALA FETENTE	11	11															
120 - SPIAGGIA BUCHI DORMIRE	11	11															
121 - FOCE MINUARDO (COMUNE CANICOTTI)	11	11															
148 - FOCE FIUME LUMBRO	11	9															
COMUNE I CETARA																	
027 - SPIAGGIA ESTERNA AL PORTO	10	10															
028 - SPIAGGIA INTERNA AL PORTO	10	9															
COMUNE I CONCA DEI MARINI																	
009 - TORRE CAVALIERE DI MALTA (CAPO CONCA)	11	4															
010 - SPIAGGIA PRESSO RISTORANTE LA TOMARELLA	11	11															
COMUNE I ESOLI																	
061 - 600 MT EST IDROFORA	9	9															
062 - ISTITUTO ELIO TEMAPICO	9	9															
063 - MACCHIA CAMPOLONGO-2 KM SUB ELIOTERAPICO	9	9															
064 - 600 MT MOND FIUME BELLI	9	9															
065 - FOCE FIUME BELLE (COMUNE CAPACCIO)	9	9															
COMUNE I FUOROE																	
008 - FIDRGO	11	8															

9999 I NON SONO STATI ELABORATI I DATI RELATIVI AI PUNTI PER I QUALI NON SIAMO DISPONIBILI ALMENO 10 CAMPIONI (CIRC. DEL MIN. DELLA SANITA' N. 87 DEL 22/7/1988)

XII LEGISLATURA - DISEGNI DI LEGGE E RELAZIONI - DOCUMENTI

SISTEMA INFORMATIVO SANITARIO - MINISTERO DELLA SANITA'
ACQUE MARINE DI BALNEAZIONE - ANNO 1994
NUMERO DEI CAMPIONI RILEVATI, FAVOREVOLI ED ECCEZIENTI E VALORE LIMITE SODDISFISI PER PARAMETRO E PER PUNTO

REGIONE : 160 - CAMPANIA		PROVINCIA : 045 - SALERNO												
		NUMERO DEI CAMPIONI ECCEZIENTI E VALORI LIMITE SODDISFISI PER PARAMETRO												
PUNTO DI CAMPIONAMENTO	MIL.	N. CAMPIONI	FICOLIF.	ICOLIF.	ISTREP.	ISALNO-	ISANTRO-	ICOLONA-	ITRASPA-	OLI	ITENSIO-			
			STOTALI	SPICALI	STOCCOCC.	MELLE	VIRUS	PH	ZIDINE	RIENZA	NUMER.	ATTIVI	PTMOI	POSSIB.
COMUNE : POLLICA														
098 - SPIAGGIA ACCIAROLI (EST PORTO)	17	12	11	-	-	-	-	-	-	-	-	-	-	-
099 - PUNTA CALEO	12	12	11	-	-	-	-	-	-	-	-	-	-	-
100 - TORRE LA PUNTA	12	11	11	-	-	-	-	-	-	-	-	-	-	-
101 - SPIAGGIA PIOMPI	12	12	11	-	-	-	-	-	-	-	-	-	-	-
COMUNE : PONTECORNANO FAIANO														
046 - 200 MT EST PICENTINO	9	0000	11	0000	0100	0000	0000	0000	0000	0000	0000	0000	0000	0000
049 - PRIMO CANALE DI BONIFICA	9	0000	11	0000	0100	0000	0000	0000	0000	0000	0000	0000	0000	0000
050 - SECONDO CANALE DI BONIFICA	9	0000	11	0000	0100	0000	0000	0000	0000	0000	0000	0000	0000	0000
081 - 200 MT OVEST FOCE ASA	9	0000	11	0000	0100	0000	0000	0000	0000	0000	0000	0000	0000	0000
082 - FOCE ASA	9	0000	11	0000	0100	0000	0000	0000	0000	0000	0000	0000	0000	0000
083 - 200 MT EST FOCE ASA	9	0000	11	0000	0100	0000	0000	0000	0000	0000	0000	0000	0000	0000
084 - 500 MT OVEST FOCE TUSCIANO	9	0000	11	0000	0100	0000	0000	0000	0000	0000	0000	0000	0000	0000
085 - FOCE TUSCIANO-COZZINI COMUNE BATTIPAGLIA	9	0000	11	0000	0100	0000	0000	0000	0000	0000	0000	0000	0000	0000
COMUNE : POSITANO														
001 - SPIAGGIA DEL ZORNILLO	11	11	11	-	-	-	-	-	-	-	-	-	-	-
002 - SPIAGGIA GRANDE	11	11	11	-	-	-	-	-	-	-	-	-	-	-
003 - SPIAGGIA ANZENO	11	11	11	-	-	-	-	-	-	-	-	-	-	-
004 - SPIAGGIA DELLE STIEME	11	11	11	-	-	-	-	-	-	-	-	-	-	-
COMUNE : PRAIANO														
005 - SPIAGGIA PRESSO RISTORANTE MAMMATO	11	11	11	-	-	-	-	-	-	-	-	-	-	-
006 - SPIAGGIA PRESSO MONT L'AFRICANO	11	11	11	-	-	-	-	-	-	-	-	-	-	-
007 - PRESSO RISTORANTE ALFONSO A MARE	11	11	11	-	-	-	-	-	-	-	-	-	-	-
COMUNE : RAVELLO														
017 - SPIAGGIA CASTIGLIONE	10	10	11	-	-	-	-	-	-	-	-	-	-	-
018 - SPIAGGIA MARBORADA	10	10	11	-	-	-	-	-	-	-	-	-	-	-
COMUNE : SALERNO														
036 - SPIAGGIA LIBERA S. TERESA	9	0000	11	0000	0100	0000	0000	0000	0000	0000	0000	0000	0000	0000

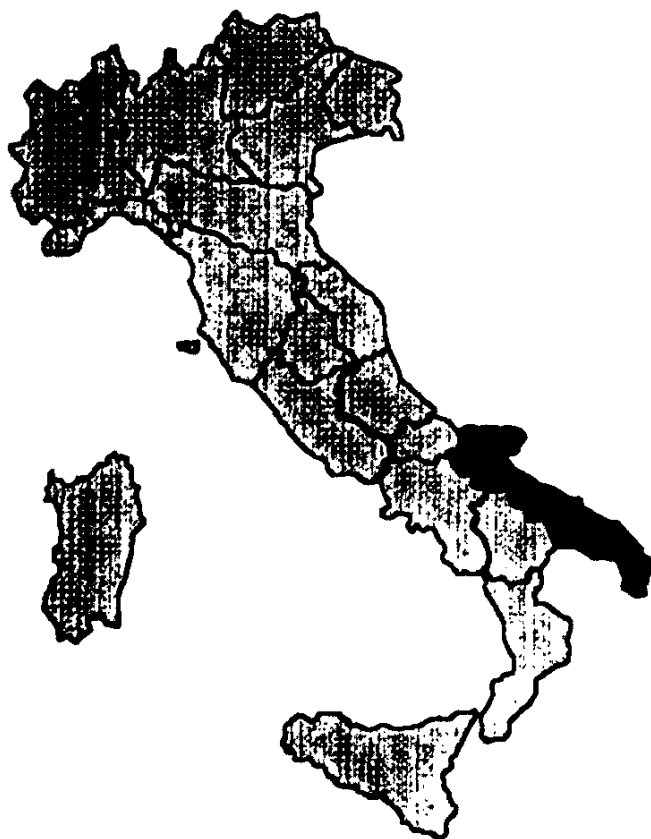
0000 : NON SONO STATI ELABORATI I DATI RELATIVI AI PUNTI PER I QUALI NON SONO DISPONIBILI ALMENO 10 CAMPIONI (CIRC. DEL MIN. DELLA SANITA' N. 27 DEL 26/7/1988)

XII LEGISLATURA - DISEGNI DI LEGGE E RELAZIONI - DOCUMENTI

SISTEMA INFORMATIVO SANITARIO - MINISTERO DELLA SANITA'
ACQUE MARINE DI BALNEAZIONE - ANNO 1974
NUMERO DEI CAMPIONI RILEVATI, FAVOREVOLI ED ECCEZIONALI E VALORI LIMITE SUDDIVISI PER PARAMETRO E PER PUNTO

PUNTO DI CAMPIONAMENTO	REGIONE : 180 - CAMPANIA										PROVINCIA : 045 - SALERNO																																																																																																																																																																																																																																																																																																																																																																																																																																																																																																																																																																																																																																																																													
	N. CAMPIONI		FACILI		FACILI (TODOC)		SALDO		SALDO		SALDO		SALDO		SALDO		SALDO		SALDO																																																																																																																																																																																																																																																																																																																																																																																																																																																																																																																																																																																																																																																																					
	REL.	FAV.	TOT.	FAC.	FAC. (TODOC)	SALDO	SALDO	SALDO	SALDO	SALDO	SALDO	SALDO	SALDO	SALDO	SALDO	SALDO	SALDO	SALDO	SALDO	SALDO																																																																																																																																																																																																																																																																																																																																																																																																																																																																																																																																																																																																																																																																				
COMUNE : SALERNO																						017 - FOCE FIUME IRNO	9	0000	11	0000	0000	0000	0000	0000	0000	0000	0000	0000	0000	0000	0000	0000	0000	0000	0000	0000	0000	018 - 200 MT FOCE IRNO ES	9	0000	11	0000	0000	0000	0000	0000	0000	0000	0000	0000	0000	0000	0000	0000	0000	0000	0000	0000	0000	019 - TORRENTE TORBIONE	9	0000	11	0000	0000	0000	0000	0000	0000	0000	0000	0000	0000	0000	0000	0000	0000	0000	0000	0000	0000	040 - DI FRONTE PIAZZA D'ANNI-EX SUORERIFICIO	9	0000	11	0000	0000	0000	0000	0000	0000	0000	0000	0000	0000	0000	0000	0000	0000	0000	0000	0000	0000	041 - TORRENTE S. MARGHERITA (PASTENA)	9	0000	11	0000	0000	0000	0000	0000	0000	0000	0000	0000	0000	0000	0000	0000	0000	0000	0000	0000	0000	042 - TORRENTE MERCATELLO (SPIAGGIA LIBERA)	9	0000	11	0000	0000	0000	0000	0000	0000	0000	0000	0000	0000	0000	0000	0000	0000	0000	0000	0000	0000	043 - TORRENTE MURICCONA	9	0000	11	0000	0000	0000	0000	0000	0000	0000	0000	0000	0000	0000	0000	0000	0000	0000	0000	0000	0000	044 - COLONIA S. GIUSEPPE	9	0000	11	0000	0000	0000	0000	0000	0000	0000	0000	0000	0000	0000	0000	0000	0000	0000	0000	0000	0000	045 - FOCE FUORAI	9	0000	11	0000	0000	0000	0000	0000	0000	0000	0000	0000	0000	0000	0000	0000	0000	0000	0000	0000	0000	046 - SP. LINEA TRA IL PISCENTINO E IL PISCENTINO	9	0000	11	0000	0000	0000	0000	0000	0000	0000	0000	0000	0000	0000	0000	0000	0000	0000	0000	0000	0000	047 - FOCE PISCENTINO-COMPINE CON PONTECAIANO	9	0000	11	0000	0000	0000	0000	0000	0000	0000	0000	0000	0000	0000	0000	0000	0000	0000	0000	0000	0000	COMUNE : SAN GIOVANNI A PIRO																							134 - 800 GROTTA IMPERNI	11	11	11																			135 - 800 MT OVEST GROTTA DEL MONACO	11	11	11																			134 - PUNTA SPINOSA	11	11	11																			135 - SCARLO - SPIAGGIA USCITA PORTO	11	11	11	2	0																	COMUNE : SAN MAURO CILENTO																							096 - SPIAGGIA NEZZATORE	12	12	11																			COMUNE : SANTA MARINA																							116 - FOCE BUSSENTO	11	11	11																			137 - SPIAGGIA MOLICASTRO (ORTOCORTE)	12	12	11																			COMUNE : SAPRI																							143 - VALLONE S. DOMENICO	11	11	11																			144 - VALLONE ISCHITELLA	11	10	11																			145 - TORRENTE BRIZZI	11	10	11																			146 - TORRE DI CAPOTANCO	11	11	11																			147 - GROTTA CATALANO	11	11	11																			COMUNE : VISONATI																							140 - FOCE CACAFAVA	11	11	11																		
017 - FOCE FIUME IRNO	9	0000	11	0000	0000	0000	0000	0000	0000	0000	0000	0000	0000	0000	0000	0000	0000	0000	0000	0000	0000																																																																																																																																																																																																																																																																																																																																																																																																																																																																																																																																																																																																																																																																			
018 - 200 MT FOCE IRNO ES	9	0000	11	0000	0000	0000	0000	0000	0000	0000	0000	0000	0000	0000	0000	0000	0000	0000	0000	0000	0000																																																																																																																																																																																																																																																																																																																																																																																																																																																																																																																																																																																																																																																																			
019 - TORRENTE TORBIONE	9	0000	11	0000	0000	0000	0000	0000	0000	0000	0000	0000	0000	0000	0000	0000	0000	0000	0000	0000	0000																																																																																																																																																																																																																																																																																																																																																																																																																																																																																																																																																																																																																																																																			
040 - DI FRONTE PIAZZA D'ANNI-EX SUORERIFICIO	9	0000	11	0000	0000	0000	0000	0000	0000	0000	0000	0000	0000	0000	0000	0000	0000	0000	0000	0000	0000																																																																																																																																																																																																																																																																																																																																																																																																																																																																																																																																																																																																																																																																			
041 - TORRENTE S. MARGHERITA (PASTENA)	9	0000	11	0000	0000	0000	0000	0000	0000	0000	0000	0000	0000	0000	0000	0000	0000	0000	0000	0000	0000																																																																																																																																																																																																																																																																																																																																																																																																																																																																																																																																																																																																																																																																			
042 - TORRENTE MERCATELLO (SPIAGGIA LIBERA)	9	0000	11	0000	0000	0000	0000	0000	0000	0000	0000	0000	0000	0000	0000	0000	0000	0000	0000	0000	0000																																																																																																																																																																																																																																																																																																																																																																																																																																																																																																																																																																																																																																																																			
043 - TORRENTE MURICCONA	9	0000	11	0000	0000	0000	0000	0000	0000	0000	0000	0000	0000	0000	0000	0000	0000	0000	0000	0000	0000																																																																																																																																																																																																																																																																																																																																																																																																																																																																																																																																																																																																																																																																			
044 - COLONIA S. GIUSEPPE	9	0000	11	0000	0000	0000	0000	0000	0000	0000	0000	0000	0000	0000	0000	0000	0000	0000	0000	0000	0000																																																																																																																																																																																																																																																																																																																																																																																																																																																																																																																																																																																																																																																																			
045 - FOCE FUORAI	9	0000	11	0000	0000	0000	0000	0000	0000	0000	0000	0000	0000	0000	0000	0000	0000	0000	0000	0000	0000																																																																																																																																																																																																																																																																																																																																																																																																																																																																																																																																																																																																																																																																			
046 - SP. LINEA TRA IL PISCENTINO E IL PISCENTINO	9	0000	11	0000	0000	0000	0000	0000	0000	0000	0000	0000	0000	0000	0000	0000	0000	0000	0000	0000	0000																																																																																																																																																																																																																																																																																																																																																																																																																																																																																																																																																																																																																																																																			
047 - FOCE PISCENTINO-COMPINE CON PONTECAIANO	9	0000	11	0000	0000	0000	0000	0000	0000	0000	0000	0000	0000	0000	0000	0000	0000	0000	0000	0000	0000																																																																																																																																																																																																																																																																																																																																																																																																																																																																																																																																																																																																																																																																			
COMUNE : SAN GIOVANNI A PIRO																							134 - 800 GROTTA IMPERNI	11	11	11																			135 - 800 MT OVEST GROTTA DEL MONACO	11	11	11																			134 - PUNTA SPINOSA	11	11	11																			135 - SCARLO - SPIAGGIA USCITA PORTO	11	11	11	2	0																	COMUNE : SAN MAURO CILENTO																							096 - SPIAGGIA NEZZATORE	12	12	11																			COMUNE : SANTA MARINA																							116 - FOCE BUSSENTO	11	11	11																			137 - SPIAGGIA MOLICASTRO (ORTOCORTE)	12	12	11																			COMUNE : SAPRI																							143 - VALLONE S. DOMENICO	11	11	11																			144 - VALLONE ISCHITELLA	11	10	11																			145 - TORRENTE BRIZZI	11	10	11																			146 - TORRE DI CAPOTANCO	11	11	11																			147 - GROTTA CATALANO	11	11	11																			COMUNE : VISONATI																							140 - FOCE CACAFAVA	11	11	11																																																																																																																																																																																																																																																																																										
134 - 800 GROTTA IMPERNI	11	11	11																																																																																																																																																																																																																																																																																																																																																																																																																																																																																																																																																																																																																																																																																					
135 - 800 MT OVEST GROTTA DEL MONACO	11	11	11																																																																																																																																																																																																																																																																																																																																																																																																																																																																																																																																																																																																																																																																																					
134 - PUNTA SPINOSA	11	11	11																																																																																																																																																																																																																																																																																																																																																																																																																																																																																																																																																																																																																																																																																					
135 - SCARLO - SPIAGGIA USCITA PORTO	11	11	11	2	0																																																																																																																																																																																																																																																																																																																																																																																																																																																																																																																																																																																																																																																																																			
COMUNE : SAN MAURO CILENTO																							096 - SPIAGGIA NEZZATORE	12	12	11																			COMUNE : SANTA MARINA																							116 - FOCE BUSSENTO	11	11	11																			137 - SPIAGGIA MOLICASTRO (ORTOCORTE)	12	12	11																			COMUNE : SAPRI																							143 - VALLONE S. DOMENICO	11	11	11																			144 - VALLONE ISCHITELLA	11	10	11																			145 - TORRENTE BRIZZI	11	10	11																			146 - TORRE DI CAPOTANCO	11	11	11																			147 - GROTTA CATALANO	11	11	11																			COMUNE : VISONATI																							140 - FOCE CACAFAVA	11	11	11																																																																																																																																																																																																																																																																																																																																																																																																									
096 - SPIAGGIA NEZZATORE	12	12	11																																																																																																																																																																																																																																																																																																																																																																																																																																																																																																																																																																																																																																																																																					
COMUNE : SANTA MARINA																							116 - FOCE BUSSENTO	11	11	11																			137 - SPIAGGIA MOLICASTRO (ORTOCORTE)	12	12	11																			COMUNE : SAPRI																							143 - VALLONE S. DOMENICO	11	11	11																			144 - VALLONE ISCHITELLA	11	10	11																			145 - TORRENTE BRIZZI	11	10	11																			146 - TORRE DI CAPOTANCO	11	11	11																			147 - GROTTA CATALANO	11	11	11																			COMUNE : VISONATI																							140 - FOCE CACAFAVA	11	11	11																																																																																																																																																																																																																																																																																																																																																																																																																																																						
116 - FOCE BUSSENTO	11	11	11																																																																																																																																																																																																																																																																																																																																																																																																																																																																																																																																																																																																																																																																																					
137 - SPIAGGIA MOLICASTRO (ORTOCORTE)	12	12	11																																																																																																																																																																																																																																																																																																																																																																																																																																																																																																																																																																																																																																																																																					
COMUNE : SAPRI																							143 - VALLONE S. DOMENICO	11	11	11																			144 - VALLONE ISCHITELLA	11	10	11																			145 - TORRENTE BRIZZI	11	10	11																			146 - TORRE DI CAPOTANCO	11	11	11																			147 - GROTTA CATALANO	11	11	11																			COMUNE : VISONATI																							140 - FOCE CACAFAVA	11	11	11																																																																																																																																																																																																																																																																																																																																																																																																																																																																																																																									
143 - VALLONE S. DOMENICO	11	11	11																																																																																																																																																																																																																																																																																																																																																																																																																																																																																																																																																																																																																																																																																					
144 - VALLONE ISCHITELLA	11	10	11																																																																																																																																																																																																																																																																																																																																																																																																																																																																																																																																																																																																																																																																																					
145 - TORRENTE BRIZZI	11	10	11																																																																																																																																																																																																																																																																																																																																																																																																																																																																																																																																																																																																																																																																																					
146 - TORRE DI CAPOTANCO	11	11	11																																																																																																																																																																																																																																																																																																																																																																																																																																																																																																																																																																																																																																																																																					
147 - GROTTA CATALANO	11	11	11																																																																																																																																																																																																																																																																																																																																																																																																																																																																																																																																																																																																																																																																																					
COMUNE : VISONATI																							140 - FOCE CACAFAVA	11	11	11																																																																																																																																																																																																																																																																																																																																																																																																																																																																																																																																																																																																																																																														
140 - FOCE CACAFAVA	11	11	11																																																																																																																																																																																																																																																																																																																																																																																																																																																																																																																																																																																																																																																																																					

0000 : NON SONO STATI ELABORATI I DATI RELATIVI AI PUNTI PER I QUALI NON SONO DISPONIBILI ALMENO 10 CAMPIONI (CIRC. DEL MIN. DELLA SANITA' N. 27 DEL 28/7/1968)



PUGLIA

XII LEGISLATURA - DISEGNI DI LEGGE E RELAZIONI - DOCUMENTI

ACQUE MARINE DI BALNEAZIONE - ANNO 1994

PROVINCIA: FOGGIA

KM COSTIERI TOTALI.....	192,3
-------------------------	-------

PUNTI DI CAMPIONAMENTO FISSATI.....	190
-------------------------------------	-----

PUNTI CAMPIONATI CON ALMENO 10 ANALISI :

NUMERO PUNTI DI CAMPIONAMENTO.....	190
NUMERO CAMPIONI EFFETTUATI.....	2281
NUMERO MEDIO DI CAMPIONI PER PUNTO DI PRELIEVO..	12,0

RIPARTIZIONE PERCENTUALE DELL 'INQUINAMENTO SECONDO I PARAMETRI :

CAMPIONI FAVOREVOLI (%) 98,7	.COLIFORMI TOTALI.....	0,0
	.COLIFORMI FECALI.....	62,2
	.STREPTOCOCCHI FECALI.....	13,5
	.SALMONELLE.....	*****
	.ENTEROVIRUS.....	*****
	.PH.....	0,0
	.COLORAZIONE.....	0,0
	.TRASPARENZA.....	0,0
	.OLI MINERALI.....	0,0
	.SOSTANZE TENSIOATTIVE....	0,0
	.FENOLI.....	0,0
	.OSSIGENO DISCIOLTO.....	24,3

XII LEGISLATURA - DISEGNI DI LEGGE E RELAZIONI - DOCUMENTI

SISTEMA INFORMATIVO SANITARIO - MINISTERO DELLA SANITA'
ACQUE MARINE DI BALNEAZIONE - ANNO 1994
NUMERO DEI CAMPIONI RILEVATI, FAVOREVOLI O ECCEIDENTI I VALORI LIMITE EUROPEI PER PARAMETRO E PER PUNTO

PUNTO DI CAMPIONAMENTO	N. CAMPIONI		ECCEIDENTI I VALORI LIMITE EUROPEI PER PARAMETRO		FAVOREVOLI I VALORI LIMITE EUROPEI PER PARAMETRO		ECCEIDENTI I VALORI LIMITE EUROPEI PER PUNTO	
	REL.	FAV.	TOTALI	ECCEIDENTI	FAV.	TOTALI	ECCEIDENTI	FAV.
REGIONE : 149 - PUGLIA								
CITTA' : MANGROVIA								
194 - FOCE FIUME CAPELARO 100 MT SN	12	10	11	-	-	-	-	-
197 - FOCE FIUME CAPELARO 300 MT DX	12	12	11	-	-	-	-	-
198 - FOCE TORRENTE CERVARO 30 MT SN	12	12	11	-	-	-	-	-
199 - FOCE TORRENTE CERVARO 30 MT DX	12	12	11	-	-	-	-	-
200 - CANALE ZPOCCARPO 30 MT SN	12	12	11	-	-	-	-	-
201 - CANALE ZPOCCARPO 30 MT DX	12	12	11	-	-	-	-	-
202 - CANALE PELLUSO 30 MT SN	12	12	11	-	-	-	-	-
203 - CANALE PELLUSO 30 MT DX	12	12	11	-	-	-	-	-
204 - FOCE TORRENTE CARAPELLE 30 MT SN	12	12	11	-	-	-	-	-
205 - FOCE TORRENTE CARAPELLE 30 MT DX	12	12	11	-	-	-	-	-
CITTA' : MARGHERITA DI SAVOIA								
083 - TORRE DI PIETRA	12	12	11	-	-	-	-	-
084 - FOCE CARROSINA 150 MT A SINISTRA	12	12	11	-	-	-	-	-
085 - FOCE CARROSINA 150 MT A DESTRA	12	12	11	-	-	-	-	-
087 - LIDO PARADISO DEI GIOVANI	12	12	11	-	-	-	-	-
088 - TENNE	12	12	11	-	-	-	-	-
089 - LIDO S ANTONIO	12	12	11	-	-	-	-	-
090 - LIDO TRITONE	12	12	11	-	-	-	-	-
210 - TRA T. RE DI PIETRA E FOCE CARROSINA	12	12	11	-	-	-	-	-
211 - ORNO	12	12	11	-	-	-	-	-
212 - FOCE NUOVA	12	12	11	-	-	-	-	-
213 - PORTO CANALE FANALE VERDE	12	12	11	-	-	-	-	-
214 - PORTO CANALE FANALE ROSSO	12	12	11	-	-	-	-	-
215 - FOCA SOTTOMARINA N. DI SAVOIA 80 MT SN	12	12	11	-	-	-	-	-
216 - FOCA SOTTOMARINA N. DI SAVOIA 80 MT DX	12	12	11	-	-	-	-	-
217 - IMPACCHIONE	12	12	11	-	-	-	-	-
218 - FOCE FIUME OFANTO 100 MT SN	12	12	11	-	-	-	-	-
250 - GAMBARELLA LIDO OLBERTO	10	10	11	-	-	-	-	-
CITTA' : MATTINATA								
048 - SPIAGGIA BAIJA DELLE ZAGARE	13	13	11	-	-	-	-	-
080 - FANALE A SINISTRA DEL MOLO	13	13	11	-	-	-	-	-
081 - CAMPINO FONTANA DELLE ROSE	13	13	11	-	-	-	-	-

PROVINCIA : 071 - FOGGIA

NUMERO DEI CAMPIONI ECCEIDENTI I VALORI LIMITE EUROPEI PER PARAMETRO

ECCEIDENTI I VALORI LIMITE EUROPEI PER PUNTO

ECCEIDENTI I VALORI LIMITE EUROPEI PER PUNTO

ECCEIDENTI I VALORI LIMITE EUROPEI PER PUNTO

ECCEIDENTI I VALORI LIMITE EUROPEI PER PUNTO

ECCEIDENTI I VALORI LIMITE EUROPEI PER PUNTO

ECCEIDENTI I VALORI LIMITE EUROPEI PER PUNTO

ECCEIDENTI I VALORI LIMITE EUROPEI PER PUNTO

ECCEIDENTI I VALORI LIMITE EUROPEI PER PUNTO

ECCEIDENTI I VALORI LIMITE EUROPEI PER PUNTO

ECCEIDENTI I VALORI LIMITE EUROPEI PER PUNTO

ECCEIDENTI I VALORI LIMITE EUROPEI PER PUNTO

ECCEIDENTI I VALORI LIMITE EUROPEI PER PUNTO

ECCEIDENTI I VALORI LIMITE EUROPEI PER PUNTO

ECCEIDENTI I VALORI LIMITE EUROPEI PER PUNTO

ECCEIDENTI I VALORI LIMITE EUROPEI PER PUNTO

ECCEIDENTI I VALORI LIMITE EUROPEI PER PUNTO

ECCEIDENTI I VALORI LIMITE EUROPEI PER PUNTO

ECCEIDENTI I VALORI LIMITE EUROPEI PER PUNTO

ECCEIDENTI I VALORI LIMITE EUROPEI PER PUNTO

ECCEIDENTI I VALORI LIMITE EUROPEI PER PUNTO

ECCEIDENTI I VALORI LIMITE EUROPEI PER PUNTO

ECCEIDENTI I VALORI LIMITE EUROPEI PER PUNTO

ECCEIDENTI I VALORI LIMITE EUROPEI PER PUNTO

ECCEIDENTI I VALORI LIMITE EUROPEI PER PUNTO

ECCEIDENTI I VALORI LIMITE EUROPEI PER PUNTO

ECCEIDENTI I VALORI LIMITE EUROPEI PER PUNTO

ECCEIDENTI I VALORI LIMITE EUROPEI PER PUNTO

ECCEIDENTI I VALORI LIMITE EUROPEI PER PUNTO

ECCEIDENTI I VALORI LIMITE EUROPEI PER PUNTO

ECCEIDENTI I VALORI LIMITE EUROPEI PER PUNTO

ECCEIDENTI I VALORI LIMITE EUROPEI PER PUNTO

ECCEIDENTI I VALORI LIMITE EUROPEI PER PUNTO

ECCEIDENTI I VALORI LIMITE EUROPEI PER PUNTO

ECCEIDENTI I VALORI LIMITE EUROPEI PER PUNTO

ECCEIDENTI I VALORI LIMITE EUROPEI PER PUNTO

ECCEIDENTI I VALORI LIMITE EUROPEI PER PUNTO

ECCEIDENTI I VALORI LIMITE EUROPEI PER PUNTO

ECCEIDENTI I VALORI LIMITE EUROPEI PER PUNTO

ECCEIDENTI I VALORI LIMITE EUROPEI PER PUNTO

ECCEIDENTI I VALORI LIMITE EUROPEI PER PUNTO

ECCEIDENTI I VALORI LIMITE EUROPEI PER PUNTO

ECCEIDENTI I VALORI LIMITE EUROPEI PER PUNTO

ECCEIDENTI I VALORI LIMITE EUROPEI PER PUNTO

ECCEIDENTI I VALORI LIMITE EUROPEI PER PUNTO

ECCEIDENTI I VALORI LIMITE EUROPEI PER PUNTO

ECCEIDENTI I VALORI LIMITE EUROPEI PER PUNTO

ECCEIDENTI I VALORI LIMITE EUROPEI PER PUNTO

ECCEIDENTI I VALORI LIMITE EUROPEI PER PUNTO

ECCEIDENTI I VALORI LIMITE EUROPEI PER PUNTO

XII LEGISLATURA - DISEGNI DI LEGGE E RELAZIONI - DOCUMENTI

SISTEMA INFORMATIVO SANITARIO - MINISTERO DELLA SANITA'
 ACQUE MARINE DI BALNEAZIONE - ANNO 1994
 NUMERO DEI CAMPIONI RILEVATI, FAVORABILI ED ECCEZIONALI E VALORI LIMITE SUBSIDIARI PER PARAMETRO E PER PUNTO

PUNTO DI CAMPIONAMENTO	N. CAMPIONI		N. CAMPIONI ECCEZIONALI E VALORI LIMITE SUBSIDIARI PER PARAMETRO		N. CAMPIONI ECCEZIONALI E VALORI LIMITE SUBSIDIARI PER PARAMETRO	
	REL.	FAV.	ECCEZIONALI	VALORI LIMITE SUBSIDIARI PER PARAMETRO	ECCEZIONALI	VALORI LIMITE SUBSIDIARI PER PARAMETRO
COMUNE I RIODI GARRIBANICO						
026 - LIDO BARBIE D'ORO	12	12				
027 - LIDO BAMBIZANO	12	12				
143 - BADNO ROHADNA 50 MT SX	12	12				
144 - S. BARBARA 50 MT SX	12	12				
145 - S. BARBARA 50 MT DX	12	12				
146 - FOCE CANALE ASCIATTAZZA 100 MT SX	12	12				
147 - FOCE CANALE ASCIATTAZZA 100 MT DX	12	12				
248 - 50 MT. SX FOCE CANALE MONDAGATO	11	11				
249 - 50 MT. DX FOCE CANALE MONDAGATO	11	11				
COMUNE I SARRACAPRIOLA						
013 - BAR RISTORANTE IL GIGANTE	11	11				
014 - HOTEL PENTOSA	12	12				
124 - S. PLACIDO	12	12				
125 - LA TORRE	12	12				
126 - D'ARIELLO	12	12				
127 - TRA TORRE MELISTO E TORRE CALA ROSSA	12	12				
128 - TORRE CALA ROSSA	12	12				
COMUNE I SERRACAPRIOLA						
083 - TORRE MOZZA (LOC LE PARINELLE)	11	11				
099 - TRA LE MASINELLE E P. FILINE FORTORE	12	12				
100 - FOCE F. FORTORE 30 MT SX	12	12				
101 - FOCE F. FORTORE 30 MT DX	12	12				
102 - OMBARA	12	12				
COMUNE I VICO DEL GIARDINO						
027 - LOC PIETRA NERA (50 MT. OESTRA CANALE)	12	12				
029 - LIDO VENEZIA S. PENALDO	13	13				
031 - LOC. CALINELLA - VICO	13	13				
148 - FOCE CANALE S. ANTONIO 50 MT SX	14	14				
149 - FOCE CANALE S. ANTONIO 50 MT DX	14	14				
150 - TORRE DI MONTE PALCI	10	10				

XII LEGISLATURA - DISEGNI DI LEGGE E RELAZIONI - DOCUMENTI

SISTEMA INFORMATIVO SANITARIO - MINISTERO DELLA SANITA' - ANNO 1994
 ACQUE MARINE DI BALNEAZIONE - ANNO 1994
 NUMERO DEI CAMPIONI RILEVATI, PAVENOLI ED ECCEPENTI E VALORI LIMITE SUDDIVISI PER PARAMETRO E PER PUNTO

REGIONE	PUNTO DI CAMPIONAMENTO	PROVINCIA - 071 - FOSSIA									
		M. CAMPIONI		COLIF. (STREP. - ISALMO - IBMTERO -)		[COLONA - [TRASP. -] OLI		[PUNTO - [PUNTO -] OLI		[PUNTO - [PUNTO -] OLI	
		NUM. RIL.	NUM. PAV.	NUM. TOT.	NUM. ECCEP.	NUM. VAL.	NUM. ECCEP.	NUM. VAL.	NUM. ECCEP.	NUM. VAL.	
	COMUNE - VICO DEL GARIGANO	11	11	11	-	-	-	-	-	-	
	239 - FOCE CANALE P. NERE 30 MT SX	12	12	12	-	-	-	-	-	-	
	COMUNE - VIESTE	11	11	11	-	-	-	-	-	-	
	016 - CAMPINO HOLDEY	12	12	12	-	-	-	-	-	-	
	027 - CANALE SCIALMIGNO	12	12	12	-	-	-	-	-	-	
	038 - PUNTA S. LORENZO	12	12	12	-	-	-	-	-	-	
	039 - SPIAGGIA S. LORRENZO	12	12	12	-	-	-	-	-	-	
	040 - MARINA PICCOLA A SINISTRA	12	12	12	-	-	-	-	-	-	
	041 - MARINA PICCOLA A DESTRA	12	12	12	-	-	-	-	-	-	
	042 - HOTEL MERTALM	12	12	12	-	-	-	-	-	-	
	043 - CAMPINO DEBAROSTO	12	12	12	-	-	-	-	-	-	
	044 - HOTEL BARRANO - CANALE PORTONUOVO	12	12	12	-	-	-	-	-	-	
	045 - VILLABIO BATTARELLA CAN. CARUSO	12	12	12	-	-	-	-	-	-	
	046 - BAY S. FELICE	12	12	12	-	-	-	-	-	-	
	047 - CAMPINO CALACAMP	12	12	12	-	-	-	-	-	-	
	048 - SPIAGGIA PUGNO CHIUSO	12	12	12	-	-	-	-	-	-	
	049 - ISOLA DI CHIANKO	12	12	12	-	-	-	-	-	-	
	050 - TRA SP. SCIALMIGNO E T. RE PORTICELLO	12	12	12	-	-	-	-	-	-	
	051 - CANALE POLZINELLA 30 MT SX	12	12	12	-	-	-	-	-	-	
	052 - CANALE HOLINELLA 30 MT DX	12	12	12	-	-	-	-	-	-	
	053 - PORTO DI VIESTE 100 MT SX	12	12	12	-	-	-	-	-	-	
	054 - PORTO DI VIESTE 100 MT DX	12	12	12	-	-	-	-	-	-	
	055 - SCARICO FORNA VIESTE 100 MT SX	10	9	11	-	-	-	-	-	-	
	056 - SCARICO FORNA VIESTE 100 MT DX	10	9	11	-	-	-	-	-	-	
	057 - SCARICO FORNA VIESTE 100 MT SX	10	9	11	-	-	-	-	-	-	
	058 - SCARICO FORNA VIESTE 100 MT DX	10	9	11	-	-	-	-	-	-	
	059 - CANALE TORRE DEL PORTO 20 MT SX	12	12	12	-	-	-	-	-	-	
	060 - CANALE TORRE DEL PORTO 20 MT DX	12	12	12	-	-	-	-	-	-	
	061 - CANALE VALESANO 30 MT SX	12	12	12	-	-	-	-	-	-	
	062 - CANALE VALESANO 30 MT DX	12	12	12	-	-	-	-	-	-	
	063 - HOTEL BARRANO CAN. PORTONUOVO 30 MT SX	12	12	12	-	-	-	-	-	-	
	064 - HOTEL BARRANO CAN. PORTONUOVO 30 MT DX	12	12	12	-	-	-	-	-	-	
	065 - VILLAB. BATTARELLA CAN. CARUSO 30 MT SX	10	10	10	-	-	-	-	-	-	
	066 - CAN. SC. VILLABIO BATTARELLA 300 MT SX	10	10	10	-	-	-	-	-	-	
	067 - CAN. SC. VILLABIO BATTARELLA 300 MT DX	10	10	10	-	-	-	-	-	-	
	068 - TRA T. RE S. FELICE E T. RE DI CAMPZ	10	10	10	-	-	-	-	-	-	
	069 - TRA T. RE AGLIO E T. RE PORTODRECO	10	10	10	-	-	-	-	-	-	

XII LEGISLATURA - DISEGNI DI LEGGE E RELAZIONI - DOCUMENTI

ACQUE MARINE DI BALNEAZIONE - ANNO 1994

PROVINCIA: BARI

KM COSTIERI TOTALI.....	146,3
PUNTI DI CAMPIONAMENTO FISSATI.....	134

PUNTI CAMPIONATI CON ALMENO 10 ANALISI :

NUMERO PUNTI DI CAMPIONAMENTO.....	134
NUMERO CAMPIONI EFFETTUATI.....	1749
NUMERO MEDIO DI CAMPIONI PER PUNTO DI PRELIEVO..	9,3

RIPARTIZIONE PERCENTUALE DELL'INQUINAMENTO SECONDO I PARAMETRI :

CAMPIONI FAVOREVOLI (%) 99,4	.COLIFORMI TOTALI.....	31,3
	.COLIFORMI FECALI.....	25,1
	.STREPTOCOCCI FECALI.....	12,5
	.SALMONELLE.....	*****
	.ENTEROVIRUS.....	*****
	.PH.....	0,0
	.COLORAZIONE.....	0,0
	.TRASPARENZA.....	6,2
	.OLI MINERALI.....	0,0
	.SOSTANZE TENSOATTIVE.....	6,2
.FENOLI.....	6,2	
.OSSIGENO DISCIOLTO.....	12,5	

XII LEGISLATURA - DISEGNI DI LEGGE E RELAZIONI - DOCUMENTI

SISTEMA INFORMATIVO SANITARIO - MINISTERO DELLA SANITA' - ANNO 1979
ACQUE MARINE DI BALNEAZIONE - ANNO 1979
NUMERO DEI CAMPIONI RILEVATI, FAVOREVOLI ED ECCEDENTI I VALORI LIMITE SUDDIVISI PER PARAMETRO E PER PUNTO

REGIONE : 140 - PUGLIA		PROVINCIA : 072 - BARI														
		NUMERO DEI CAMPIONI ECCEDENTI I VALORI LIMITE SUDDIVISI PER PARAMETRO														
PUNTO DI CAMPIONAMENTO		REL.	FAV.	TOTALI	FRECALE	TUCCOCC.	COLLEF.	SOLEF.	ISTREP-	ISALCO-	TESTERO-	COLONA-	FRASPA-	OLI	TESTO-	F
COMUNE : BIGNONAZZO		II	II	II	II	II	II	II	II	II	II	II	II	II	II	II
085	ZONA RESIDENZIALE VALENTINI	10	10	10	-	-	-	-	-	-	-	-	-	-	-	-
107	TORRE GAVITONE - RISTORANTE LA PERLA	10	10	10	-	-	-	-	-	-	-	-	-	-	-	-
108	SC. FONNA BIANCA - LOC. CIPPELLA	10	10	10	-	-	-	-	-	-	-	-	-	-	-	-
109	SC. EMERO. FONNA NERA - LOC. CAPPILLA	10	10	10	-	-	-	-	-	-	-	-	-	-	-	-
110	RISTORANTE TORCICCO E C.A. 7	10	10	10	-	-	-	-	-	-	-	-	-	-	-	-
111	FONNA CIT. NA GIOVINAZZO 500 MT SUB	10	10	10	-	-	-	-	-	-	-	-	-	-	-	-
112	MOTEL SIWA DEL SOLE	10	10	10	-	-	-	-	-	-	-	-	-	-	-	-
COMUNE : NOLA DI BARI																
082	MOTEL AGEP	7	0000	11	0000	0000	0000	0000	0000	0000	0000	0000	0000	0000	0000	0000
083	CALA PASOVANO	7	0000	11	0000	0000	0000	0000	0000	0000	0000	0000	0000	0000	0000	0000
084	CAMPO TIRO A VELO	7	0000	11	0000	0000	0000	0000	0000	0000	0000	0000	0000	0000	0000	0000
085	CALA PELUNGO	7	0000	11	0000	0000	0000	0000	0000	0000	0000	0000	0000	0000	0000	0000
086	CAMPING CALORTA	7	0000	11	0000	0000	0000	0000	0000	0000	0000	0000	0000	0000	0000	0000
087	VILLA CASTELLO	7	0000	11	0000	0000	0000	0000	0000	0000	0000	0000	0000	0000	0000	0000
088	CALA ARENA	7	0000	11	0000	0000	0000	0000	0000	0000	0000	0000	0000	0000	0000	0000
126	DITTA COISPA	7	0000	11	0000	0000	0000	0000	0000	0000	0000	0000	0000	0000	0000	0000
127	FONNA CIT. NA NOLA 500 MT NORD	7	0000	11	0000	0000	0000	0000	0000	0000	0000	0000	0000	0000	0000	0000
128	FONNA CIT. NA NOLA 500 MT SUB	7	0000	11	0000	0000	0000	0000	0000	0000	0000	0000	0000	0000	0000	0000
129	DITTA EDY - BK SANDOLIVE	6	0000	11	0000	0000	0000	0000	0000	0000	0000	0000	0000	0000	0000	0000
130	COZZE - STAB. BALN. CANALONE	7	0000	11	0000	0000	0000	0000	0000	0000	0000	0000	0000	0000	0000	0000
COMUNE : MOLFETTA																
021	LIDO NETTUNO	10	10	10	-	-	-	-	-	-	-	-	-	-	-	-
022	COLLETTONE SBOCCO FOMANTE	10	10	10	-	-	-	-	-	-	-	-	-	-	-	-
023	SCOLIENA (ESERIE)	10	10	10	-	-	-	-	-	-	-	-	-	-	-	-
024	IMPIANTO SOLLAVANTO 8878 FOMARIA	10	10	10	-	-	-	-	-	-	-	-	-	-	-	-
025	LIDO PARK CLUB - CAMPO SPORTIVO	10	10	10	-	-	-	-	-	-	-	-	-	-	-	-
026	II CALA RISTORANTE ASTORIA	10	10	10	-	-	-	-	-	-	-	-	-	-	-	-
048	SC. CIT. NUOVO TERLIZZI T. CALO. MG 500 M.S.	10	10	10	-	-	-	-	-	-	-	-	-	-	-	-
049	FONNA CIT. NA MOLFETTA 500 MT SUB	10	10	10	-	-	-	-	-	-	-	-	-	-	-	-
100	CONTRADA BECCA DEI PALI	10	9	10	-	-	-	-	-	-	-	-	-	-	-	-
101	SC. EMERGENZA COMPARTIMENTO MARITTIMO	10	10	10	-	-	-	-	-	-	-	-	-	-	-	-
102	LUNG. RE MARCANTONIO COL. ANG. MURCIPISIO	10	10	10	-	-	-	-	-	-	-	-	-	-	-	-

0000 : NON SONO STATI ELABORATI I DATI RELATIVI AI PUNTI PER I QUALI NON SIAMO DISPONIBILI ALMENO 10 CAMPIONI ISTRC. DEL MIN. DELLA SANITA' N. 27 DEL 28/7/1968

XII LEGISLATURA - DISEGNI DI LEGGE E RELAZIONI - DOCUMENTI

SISTEMA INFORMATIVO SANITARIO - MINISTERO DELLA SANITA' - ANNO 1974
 ACQUE MARINE DI BALNEAZIONE
 NUMERO DEI CAMPIONI RILEVATI, FAVOREVOLI ED ECCEPENTI E VALORI LIMITE SUDDIVISI PER PARAMETRO E PER PUNTO

PUNTO DI CAMPIONAMENTO	PROVINCIA I. 072 - BARI									
	N. CAMPIONI		JCOLIF. JSTREP- JRALMO- JREFERO- J		MAREM DEI CAMPIONI ECCEPENTI I VALORI LIMITE SUDDIVISI PER PARAMETRO		JCOLON- JTRASPA- J OLI JTRMSID- J		JZIONH I BENZA I MIMB. IATTIVI JFEMOLI ITOSSO. I	
	REL. I FAV. I	TOTALI I	FEDALI I	TOCOC. I	NELLE I	VIMUS I	PM I			
COMUNE I MOLITTA										
103 - ACQUE PLUVIALI VIA MAZZINI	10	9	1							
104 - ACQUE PLUVIALI VIA ORSINI	10	10								
108 - ACQUE PLUVIALI VIA ISONCO	10	10								
106 - C.A. TORRE LAMA CUPA D. I. CALA	10	10								
COMUNE I MONOPOLI										
046 - CALA CORVINO	5	0000	11	0000	0000	0000	0000	0000	0000	0000
047 - SILDOS BIALLO	5	0000	11	0000	0000	0000	0000	0000	0000	0000
048 - LIDO PANTANO	5	0000	11	0000	0000	0000	0000	0000	0000	0000
049 - LIDO ROSSO	5	0000	11	0000	0000	0000	0000	0000	0000	0000
070 - PORTO MARAZZO	5	0000	11	0000	0000	0000	0000	0000	0000	0000
071 - CASTELLO S. STEFANO	5	0000	11	0000	0000	0000	0000	0000	0000	0000
072 - TORRE CENTOLA	5	0000	11	0000	0000	0000	0000	0000	0000	0000
073 - LA MAMBIA (200 M MONO)	5	0000	11	0000	0000	0000	0000	0000	0000	0000
074 - RECINTO IN MARATURA	5	0000	11	0000	0000	0000	0000	0000	0000	0000
075 - VILLETTA SOLITARIA CON TEGOLE ROSSE	5	0000	11	0000	0000	0000	0000	0000	0000	0000
114 - FONNA CIT. NA MONOPOLI 400 MT SUD	5	0000	11	0000	0000	0000	0000	0000	0000	0000
118 - LAMA DON ANGELO	5	0000	11	0000	0000	0000	0000	0000	0000	0000
114 - LAMA DON ANGELO	5	0000	11	0000	0000	0000	0000	0000	0000	0000
COMUNE I POLIGNANO A MARE										
089 - CAHNO SPORTIVO	4	0000	11	0000	0000	0000	0000	0000	0000	0000
090 - CALA RIPADROLA	4	0000	11	0000	0000	0000	0000	0000	0000	0000
091 - CALA S. GIOVANNI	4	0000	11	0000	0000	0000	0000	0000	0000	0000
092 - CALA APRIFICO	4	0000	11	0000	0000	0000	0000	0000	0000	0000
093 - PORTO PARADISO	4	0000	11	0000	0000	0000	0000	0000	0000	0000
094 - MACELLO	4	0000	11	0000	0000	0000	0000	0000	0000	0000
095 - POZZOVIVO (MAREMMA)	4	0000	11	0000	0000	0000	0000	0000	0000	0000
111 - DITTA CARONE BART.	4	0000	11	0000	0000	0000	0000	0000	0000	0000
112 - SCARICO EMERGENZA EALP	4	0000	11	0000	0000	0000	0000	0000	0000	0000
113 - FONNA CIT. NA POLIGNANO 208 MT NORD	4	0000	11	0000	0000	0000	0000	0000	0000	0000
COMUNE I TRANI										
009 - SCORLIENA	10	10								

0000 I NON SONO STATI ELABORATI I DATI RELATIVI AI PUNTI PER I QUALI NON SONO DISPONIBILI ALMENO 10 CAMPIONI (CIRC. DEL MIN. DELLA SANITA' N. 27 DEL 26/7/1968)

XII LEGISLATURA - DISEGNI DI LEGGE E RELAZIONI - DOCUMENTI

ACQUE MARINE DI BALNEAZIONE - ANNO 1994

PROVINCIA: TARANTO

KM COSTIERI TOTALI.....	117,9
PUNTI DI CAMPIONAMENTO FISSATI.....	72

PUNTI CAMPIONATI CON ALMENO 10 ANALISI :

NUMERO PUNTI DI CAMPIONAMENTO.....	72
NUMERO CAMPIONI EFFETTUATI.....	864
NUMERO MEDIO DI CAMPIONI PER PUNTO DI PRELIEVO..	12,0

RIPARTIZIONE PERCENTUALE DELL 'INQUINAMENTO SECONDO I PARAMETRI :

CAMPIONI FAVOREVOLI (%) 98,6	.COLIFORMI TOTALI.....	26,4
	.COLIFORMI FECALI.....	31,6
	.STREPTOCOCCI FECALI.....	31,6
	.SALMONELLE.....	*****
	.ENTEROVIRUS.....	*****
	.PH.....	0,0
	.COLORAZIONE.....	0,0
	.TRASPARENZA.....	5,2
	.OLI MINERALI.....	0,0
	.SOSTANZE TENSIOATTIVE.....	0,0
	.FENOLI.....	0,0
	.OSSIGENO DISCIOLTO.....	5,2

XII LEGISLATURA - DISEGNI DI LEGGE E RELAZIONI - DOCUMENTI

NUMERO DEI CAMPIONI RILEVATI, FAVOREVOLI ED ECCESSANTI I VALORI LIMITE SUBSIDIARI PER PARAMETRO E PER PUNTO

REGIONE : 140 - PUGLIA PROVINCIA : 073 - TARANTO

PUNTO DI CAMPIONAMENTO	N. CAMPIONI		N. CAMPIONI ECCESSANTI I VALORI LIMITE SUBSIDIARI PER PARAMETRO		SCALORA-TRASPARA-OLI	ITEMID-1	SCALORA-TRASPARA-OLI	ITEMID-1
	REL.	FAV.	TOTALI	ECCESSANTI				
COMUNE : MARGHERIA								
002 - SPIAGGIA LIBERA ZONA VECCHIA SALINA	12	12	12	12				
003 - ZONA SPICCIANZICA-DISCOTECA MANICH CLUB	12	12	12	12				
004 - SPIAGGIA LIBERA S. PIETRO IN NEVANA	12	12	12	12				
005 - SPIAGGIA LIBERA TORRE BORACO	12	12	12	12				
006 - SPIAGGIA LIBERA LA CORNICA	12	12	12	12				
041 - SPIAGGIA LIBERA VILLAGGIO ALMONA	12	12	12	12				
042 - SPIAGGIA LIBERA HOTEL DEI SIZANTINI	12	12	12	12				
043 - FOCE FIUME CHISNO	12	12	12	12				
COMUNE : MARGGIO								
006 - SPIAGGIA LIBERA	12	12	12	12				
007 - CAMPOMARINO-MOLO SINISTRO	12	12	12	12				
008 - ZONA MADONNA DELL'ALTO MARE	12	12	12	12				
009 - PORTO VECCHIO-ZONA "PARI PARI"	12	12	12	12				
010 - ACQUA DOLCE	12	12	12	12				
043 - MASSERIA MIRANTE	12	12	12	12				
044 - SPIAGGIA LIBERA ONDA VERDE	12	12	12	12				
COMUNE : MASSAFRA								
041 - SPIAGGIA ZONA CHIATONA	12	12	12	12				
042 - STABILIMENTO ZONA CHIATONA-LIDO IMPERO	12	12	12	12				
072 - FOCE FIUME PATERNESCO	12	12	12	12				
COMUNE : PALLAGIANO								
043 - SPIAGGIA CASELLO 80-MOLO SINISTRO	12	12	12	12				
044 - SPIAGGIA BOSCO ROMANAZZI-FIUME LATO	12	12	12	12				
073 - FOCE FIUME LENNE	12	12	12	12				
074 - FOCE FIUME LATO	12	12	12	12				
COMUNE : PULIANO								
018 - ARMATORIA MILITARE	12	12	12	12				
016 - LIDO SILVANO	12	12	12	12				

XII LEGISLATURA - DISEGNI DI LEGGE E RELAZIONI - DOCUMENTI

ACQUE MARINE DI BALNEAZIONE - ANNO 1994

PROVINCIA: BRINDISI

KM COSTIERI TOTALI.....'	114,4
PUNTI DI CAMPIONAMENTO FISSATI.....'	86

PUNTI CAMPIONATI CON ALMENO 10 ANALISI :

NUMERO PUNTI DI CAMPIONAMENTO.....'	86
NUMERO CAMPIONI EFFETTUATI.....'	1032
NUMERO MEDIO DI CAMPIONI PER PUNTO DI PRELIEVO...'	12,0

RIPARTIZIONE PERCENTUALE DELL 'INQUINAMENTO SECONDO I PARAMETRI :

CAMPIONI FAVOREVOLI (%) 97,8	.COLIFORMI TOTALI.....'	3,3
	.COLIFORMI FECALI.....'	30,1
	.STREPTOCOCCI FECALI.....'	23,4
	.SALMONELLE.....'	6,6
	.ENTEROVIRUS.....'	*****
	.PH.....'	0,0
	.COLORAZIONE.....'	0,0
	.TRASPARENZA.....'	0,0
	.OLI MINERALI.....'	0,0
	.SOSTANZE TENSIOATTIVE.....'	0,0
	.FENOLI.....'	0,0
	.OSSIGENO DISCIOLTO.....'	36,6

XII LEGISLATURA - DISEGNI DI LEGGE E RELAZIONI - DOCUMENTI

SISTEMA INFORMATIVO SANITARIO - MINISTERO DELLA SANITA' - ANNO 1994
 ACQUE MARINE DI BALNEAZIONE - ANNO 1994
 NUMERO DEI CAMPIONI RILEVATI, FAVOREVOLI ED ECCEDENTI I VALORI LIMITE SUDDIVISI PER PARAMETRO E PER PUNTO

PUNTO DI CAMPIONAMENTO	REGIONE : 140 - PUGLIA		PROVINCIA : 074 - BRINDISI		NUMERO DEI CAMPIONI ECCEDENTI I VALORI LIMITE SUDDIVISI PER PARAMETRO														
	M. CAMPIONI RIL.	FAV.	F. TOTALE	F. ECALI	ISTREP.	ISALMO	INTERO	COLONA	TRASPA	OLI	ITENSIO	PH	ZIONE	RENZA	MINER.	SATTIVI	IPEROLI	OSBIO	
COMUNE : OSTUNI																			
021 - PILONE S. LIBERA (PRIMA DEL DISTR. ADIP)	12	12	11	-	-	-	-	-	-	-	-	-	-	-	-	-	-	-	-
022 - ROSA MARINA	12	12	11	-	-	-	-	-	-	-	-	-	-	-	-	-	-	-	-
023 - MONTICELLI S. MONTICELLI	12	12	11	-	-	-	-	-	-	-	-	-	-	-	-	-	-	-	-
024 - DIANA MARINA S. DIANA MARTINA	12	12	11	-	-	-	-	-	-	-	-	-	-	-	-	-	-	-	-
025 - VILLANOVA V. DOGANA-ROPO VILLA CON STATUS	12	11	11	-	-	-	-	-	-	-	-	-	-	-	-	-	-	-	-
026 - VILLANOVA LIDO FONTANELLE	12	12	11	-	-	-	-	-	-	-	-	-	-	-	-	-	-	-	-
027 - VILLANOVA DI FRONTE A "PIATA RESIDENCE"	12	12	11	-	-	-	-	-	-	-	-	-	-	-	-	-	-	-	-
028 - COSTA MERLATA DI FRONTE A VIA DEL MARE	12	12	11	-	-	-	-	-	-	-	-	-	-	-	-	-	-	-	-
029 - COSTA MERLATA STRADA CON CASA ROSSA	12	12	11	-	-	-	-	-	-	-	-	-	-	-	-	-	-	-	-
030 - TORRE POZZELLA CALA DI FRONTE	12	12	11	-	-	-	-	-	-	-	-	-	-	-	-	-	-	-	-
031 - TORRE POZZELLA VILLAGGIO VALTUR	12	12	11	-	-	-	-	-	-	-	-	-	-	-	-	-	-	-	-
032 - LANFORCA CALA A SINISTRA	12	12	11	-	-	-	-	-	-	-	-	-	-	-	-	-	-	-	-
070 - VILLANOVA P. CAM. LAMA ANTELEMI 200 MT NORD	12	11	11	-	-	-	-	-	-	-	-	-	-	-	-	-	-	-	-
071 - VILLANOVA P. CAM. LAMA ANTELEMI 200 MT SUD	12	11	11	-	-	-	-	-	-	-	-	-	-	-	-	-	-	-	-
072 - T. POZZELLA - SC. VALTUR 200 MT NORD	12	12	11	-	-	-	-	-	-	-	-	-	-	-	-	-	-	-	-
COMUNE : S. PIETRO VERNOTICO																			
061 - CERANO CANALE DELLA FOGGIA	12	12	11	-	-	-	-	-	-	-	-	-	-	-	-	-	-	-	-
062 - CAMPO DI MARE SCALA LA ROTONDA	12	12	11	-	-	-	-	-	-	-	-	-	-	-	-	-	-	-	-
COMUNE : TORCHIAROLO																			
063 - TORRE S. GENNARO LIDO S. GENNARO	12	12	11	-	-	-	-	-	-	-	-	-	-	-	-	-	-	-	-
064 - TORRE S. GENNARO LIDO PRESEPE	12	12	11	-	-	-	-	-	-	-	-	-	-	-	-	-	-	-	-
065 - LENDINARO SPIAGGIA LIBERA	12	12	11	-	-	-	-	-	-	-	-	-	-	-	-	-	-	-	-
066 - LENDINARO LOCALITA' CAMUTA	12	12	11	-	-	-	-	-	-	-	-	-	-	-	-	-	-	-	-
088 - LENDINARO - CAM. IMFOCACIUCCE 200 MT NORD	12	12	11	-	-	-	-	-	-	-	-	-	-	-	-	-	-	-	-
086 - LENDINARO - CAM. IMFOCACIUCCE 200 MT SUD	12	12	11	-	-	-	-	-	-	-	-	-	-	-	-	-	-	-	-

XII LEGISLATURA - DISEGNI DI LEGGE E RELAZIONI - DOCUMENTI

ACQUE MARINE DI BALNEAZIONE - ANNO 1994

PROVINCIA: LECCE

KM COSTIERI TOTALI.....'	259,0
PUNTI DI CAMPIONAMENTO FISSATI.....'	135
PUNTI CAMPIONATI CON ALMENO 10 ANALISI :	
NUMERO PUNTI DI CAMPIONAMENTO.....'	135
NUMERO CAMPIONI EFFETTUATI.....'	1176
NUMERO MEDIO DI CAMPIONI PER PUNTO DI PRELIEVO...'	8,7 (*)

RIPARTIZIONE PERCENTUALE DELL 'INQUINAMENTO SECONDO I PARAMETRI :

CAMPIONI FAVOREVOLI (%) 99,9	.COLIFORMI TOTALI.....'	0,0
	.COLIFORMI FECALI.....'	0,0
	.STREPTOCOCCI FECALI.....'	0,0
	.SALMONELLE.....'	0,0
	.ENTEROVIRUS.....'	*****
	.PH.....'	0,0
	.COLORAZIONE.....'	50,0
	.TRASPARENZA.....'	50,0
	.OLI MINERALI.....'	0,0
	.SOSTANZE TENSIOATTIVE.....'	0,0
.FENOLI.....'	0,0	
.OSSIGENO DISCIOLTO.....'	0,0	

(*) LA FREQUENZA DEI CAMPIONAMENTI E' STATA RIDOTTA AI SENSI DELLA NOTA (1) DELL'ALLEGATO I AL D.P.R. 470/82

XII LEGISLATURA - DISEGNI DI LEGGE E RELAZIONI - DOCUMENTI

NUMERO DEI CAMPIONI RILEVATI, FAVOREVOLI ED ECEDENTI I VALORI LIMITE SUGGERITI PER PARAMETRO E PER PUNTO

PUNTO DI CAMPIONAMENTO	REGIONE I 168 - PUGLIA		PROVINCIA I 075 - LECCE		NUMERO DEI CAMPIONI ECEDENTI I VALORI LIMITE SUGGERITI PER PARAMETRO					
	N. CAMPIONI RILEVATI	FAVOREVOLI	ECEDENTI	VALORI LIMITE SUGGERITI PER PARAMETRO	COLORE-ITRESPIA-OLI	ITRESPIA-OLI	REAZIONE	NUMER. IATTIVI	ITRESPIA-OLI	ITRESPIA-OLI
COMUNE I ALLISTE	11	11								
094 - POSTO CORSO	(*) 6	6								
095 - LA PILELLA	(*) 6	6								
096 - MARTINA DI CAPILLANO	(*) 6	6								
COMUNE I ANGIANO	11	11								
065 - INGRESSO DEL PORTICCIULO	12	12								
066 - LA BOTTE	12	12								
COMUNE I CASTRIGNANO DEL CAPO	11	11								
079 - ARENILE S. MARIA DI LEUCA	(*) 6	6								
080 - TORRE MARCHIELLO	(*) 6	6								
081 - LE FELLONICHE	(*) 6	6								
COMUNE I CORISANO	11	11								
072 - 1000 MT S. TORRE TIOZZANO	(*) 6	6								
073 - TORRE NOVAGLIE	(*) 6	6								
COMUNE I DISO	11	11								
069 - SENO DELL'ACQUAVIVA	12	12								
COMUNE I GAGLIANO DEL CAPO	11	11								
074 - MARINA DI NOVAGLIE	(*) 6	6								
075 - IL CIEGLO	(*) 6	6								
076 - MASSERIA CUCURUZZI	(*) 6	6								
077 - MASSERIA PADULI	(*) 6	6								
078 - FARO DI S. MARIA DI LEUCA	(*) 6	6								
COMUNE I GALATONE	11	11								
110 - LA REGGIA	12	12								
COMUNE I GALLIPOLI	11	11								
099 - GALLIPOLI-POSTO LI BORGHI	10	10								

(*) I LA FREQUENZA DEI CAMPIONAMENTI E' STATA RIDOTTA AI SENSI DELLA NOTA (1) DELL'ALLEGATO 1 AL D.P.R. 476/82

XII LEGISLATURA - DISEGNI DI LEGGE E RELAZIONI - DOCUMENTI

NUMERO DEI CAMPIONI RILEVATI, PANGREVOLTI ED ECCEDENTI I VALORI LIMITE SUDDIVISI PER PARAMETRO E PER PUNTO

PUNTO DI CAMPIONAMENTO	REGIONE : 149 - MOLISE		PROVINCIA : 078 - LECCE		NUMERO DEI CAMPIONI ECCEDENTI I VALORI LIMITE SUDDIVISI PER PARAMETRO										
	N. CAMPIONI RILEVATI	PANGREVOLTI	ECCEDENTI	VALORI LIMITE SUDDIVISI PER PARAMETRO	COLORE	TRABOCCA	OLE	TRONTO	TRONTO	TRONTO	TRONTO	TRONTO	TRONTO	TRONTO	TRONTO
COMUNE : GALLIPOLI															
100 - MASSERIA DEL PIZZO	10	10	11												
101 - TORRE DEL PIZZO	10	10	11												
102 - 800 MT SUB HOTEL LE SIRENISE	10	10	11												
103 - 300 MT H HOTEL COSTA BRADA	10	10	11												
104 - BAITA VIENNE-SPIAGGIA	10	10	11												
105 - LIDO SAN GIOVANNI	10	10	11												
106 - SPIAGGIA LIBO PICCOLO	10	10	11												
107 - BARSINA SCOLIERA AZZURRA	10	10	11												
108 - RIVABELLA	10	10	11												
109 - LIDO CONCHIGLIE-SPIAGGIA	10	10	11												
COMUNE : LECCE															
001 - CASALABATE, LOC. MASSERIA MONTELE	(M) 6	6	11												
002 - CASALABATE, 800 MT S. TORRE SPECCHIOLLA	(M) 6	6	11												
003 - CASALABATE-SPIAGGIA	(M) 6	6	11												
004 - CAMPEGGIO TORRE RINILDA	(M) 6	6	11												
005 - SPIAGGIA TORRE RINILDA	(M) 6	6	11												
006 - SPIAGGIA BELLA	(M) 6	6	11												
007 - TORRE CHIACCA, STAB. IL CIRCEO	(M) 6	6	11												
008 - TORRE CHIACCA-ALLA TORRE	(M) 6	6	11												
009 - LARO GRANDE	(M) 6	6	11												
010 - FRIGOLE-STAB. MARTABELLA	(M) 6	6	11												
011 - FRIGOLE-SPIAGGIA LIBERA	(M) 6	6	11												
012 - FRIGOLE-CAMPEGGIO PININAR	(M) 6	6	11												
013 - 300 MT SUD BARSINA	(M) 6	6	11												
014 - SAN CATALDO-VICINO AL FARO	(M) 6	6	11												
017 - SAN CATALDO-SPIAGGIA LIBERA	(M) 6	6	11												
018 - SAN CATALDO-LA ROTONDA	(M) 6	6	11												
COMUNE : MELICCIANO															
017 - TORRE SPECCHIA RUOGERI	13	13	11												
018 - MASSERIA NUOVA	13	13	11												
019 - SAN FOCA-VICINO ALLA TORRE	13	13	11												
020 - COLONIA MARINA PIO XII	13	13	11												

(M) : LA FREQUENZA DEI CAMPIONAMENTI E' STATA RINOVATA AI SENSI DELLA NOTA (2) DELL'ALLEGATO 3 AL D.P.R. 470/88

XII LEGISLATURA - DISEGNI DI LEGGE E RELAZIONI - DOCUMENTI

SISTEMA INFORMATIVO SANITARIO - MINISTERO DELLA SANITA' - ANNO 1994
 ACQUE FALDINE DI BALNEAZIONE - NUMERO DEI CAMPIONI RILEVATI, FAVOREVOLI ED ECCEDENTI E VALORI LIMITE SUPERVIVIBILI PER PARAMETRO E PER PUNTO

PUNTO DI CAMPIONAMENTO	N. CAMPIONI RILEVATI		FAVOREVOLI		ECCEDENTI		VALORI LIMITE SUPERVIVIBILI PER PARAMETRO		PROVINCIA				
	REL.	FAV.	TOTALI	PECALI	TOTOC.	NELLE	VIRUS	PH	ZIONE	SENZA	MINER. LATTIVE	IPEROLI	FOSSIG.
COLENE - MELEGNANO													
031 - SPIAZZETTA ROCA LI PORTE	13	13											
032 - TORRE DI ROCA VECCHIA	13	13											
033 - TORRE DELL'ORSO-STAB. L'ORSETTA	13	13											
034 - TORRE DELL'ORSO ALLA PIRATA	13	13											
035 - SANT'ANDREA-VICINO AL FANO	13	13											
COVANE - MORCIANO DI LEUCA													
064 - TORRE VIBO-ALLA TORRE	(4) 6	6											
COVANE - NARDO'													
111 - 200 MT N. SORRENTO QUATTRO COLONNE	12	12											
112 - SANTA MARIA AL BAGNO	12	12											
113 - SANTA CATERINA	12	12											
114 - 200 MT S. TORRE DELL'ALTO	12	12											
115 - 1000 MT S. TORRE ULUZZO	12	12											
116 - 1000 MT N. TORRE ULUZZO	12	12											
117 - 1300 MT SUP TORRE INSERRAGLIO	12	12											
118 - 780 MT MORD TORRE INSERRAGLIO	12	12											
119 - PALUDE DEL CAPITANO	12	12											
120 - TORRE SAN ISIDORO	13	13											
121 - TORRE SQUILLACE	12	12											
122 - IN CORRISPONDENZA SCARICO CITTA' NARDO'	12	12											
COVANE - OTRANTO													
056 - CONCA SPECCHIULLA-RESIDENCE B	10	10											
057 - CAMPINO FRASSANITO-A NORD SCARICO	10	10											
058 - CAMPINO FRASSANITO-A SUD SCARICO	10	10											
059 - VILLAGGIO VALTUR-A NORD SCARICO	10	10											
040 - VILLAGGIO VALTUR-A SUD SCARICO	10	10											
041 - LAGHI ALPINI-COLONIA TRIESTE	11	11											
042 - LAGO DEI PINI	11	11											
043 - CLUB MEDITERRANEO-SUD LA PISAPIDE	10	10											
044 - CLUB MEDITERRANEO-NORD TORRE S. STEFANO	10	10											

(4) : LA FREQUENZA DEI CAMPIONAMENTI E' STATA RIDOTTA AI MENI DELLA NOTA (1) DELL'ALLEGATO I AL D.P.R. 670/82

XII LEGISLATURA - DISEGNI DI LEGGE E RELAZIONI - DOCUMENTI

SISTEMA INFORMATIVO SANITARIO - MINISTERO DELLA SANITA'
 ACQUE MARINE DI BALNEAZIONE - ANNO 1974
 NUMERO DEI CAMPIONI RELEVATI, FAVORABILI ED ECCEZIONATI E VALORI LIMITI SUDDIVISI PER PARAMETRO E PER PUNTO

PUNTO DI CAMPIONAMENTO	REGIONE : 140 - PUGLIA		PROVINCIA : 076 - LECCE		NUMERO DEI CAMPIONI ECCEZIONATI E VALORI LIMITI SUDDIVISI PER PARAMETRO										
	COMUNE : OTTAVINO	N. CAMPIONI REL. : 1 PAV.	ICOLIF. TOTALI (SPECIE) (VOCOC.)	ICOLIF. TOTALI (SPECIE) (VOCOC.)	ICOLIF. TOTALI (SPECIE) (VOCOC.)	ICOLIF. TOTALI (SPECIE) (VOCOC.)	ICOLIF. TOTALI (SPECIE) (VOCOC.)	ICOLIF. TOTALI (SPECIE) (VOCOC.)	ICOLIF. TOTALI (SPECIE) (VOCOC.)	ICOLIF. TOTALI (SPECIE) (VOCOC.)	ICOLIF. TOTALI (SPECIE) (VOCOC.)	ICOLIF. TOTALI (SPECIE) (VOCOC.)	ICOLIF. TOTALI (SPECIE) (VOCOC.)	ICOLIF. TOTALI (SPECIE) (VOCOC.)	ICOLIF. TOTALI (SPECIE) (VOCOC.)
045 - VIGNA VECCHIA-CAMPINO MARINO D'ACQUA	10	10	10	10											
046 - CASTELLANA TRAPILI-SCARICO CITTADINO	10	10	10	10											
047 - MADONNA D'ALTO MARE	10	10	10	10											
048 - VICINO CANALE IORO	10	10	10	10											
049 - PUNTA S. NICOLA-NORD SCARICO DEL G.R.A.M.	10	10	10	10											
050 - PUNTA S. NICOLA-SUD SCARICO DEL G.R.A.M.	10	10	10	10											
051 - PUNTA FACI	10	10	10	10											
052 - I CANERONI	10	10	10	10											
053 - PALASCIA-AL PARO-	10	10	10	10											
054 - A SUD ISOLA SAN ENILIANO	10	10	10	10											
055 - PORTO BADISCO-SCALO DI EMEA-	10	10	10	10											
056 - PORTO BADISCO-ATTIRACCO BARCHI	10	10	10	10											
115 - BERRIA DEGLI ALIMINI A NORD SCARICO	10	10	10	10											
136 - BERRIA DEGLI ALIMINI-A SUD SCARICO	10	10	10	10											
141 - ALLA FOCE LAGO ALIMINI GRANDE	12	12	12	12											
COMUNE : PATU'	11	11	11	11											
062 - TORRE SAN GREGORIO	10	10	10	10											
063 - MACCHIE DI NORDANO	10	10	10	10											
COMUNE : RACALE	11	11	11	11											
097 - TORRE SUBA-ALLA TORRE	10	10	10	10											
098 - POSTO RACALE	10	10	10	10											
COMUNE : SALVE	11	11	11	11											
045 - POSTO VECCHIO DI SALVE	10	10	10	10											
066 - MARINA DI PESCOLUSE	10	10	10	10											
087 - TORRE PALI-ISOLA BELLE FANCIULLE	10	10	10	10											
COMUNE : SANTA CESAREA TERME	11	11	11	11											
087 - 400 MT NORD TORRE MINERVINO	10	10	10	10											
058 - TORRE SPICCHIA LA GUARDIA	10	10	10	10											

(*) LA FREQUENZA DEI CAMPIONAMENTI E' STATA RIDOTTA AI SENSI DELLA NOTA (1) DELL'ALLEGATO 1 AL D.P.R. 476/82

XII LEGISLATURA - DISEGNI DI LEGGE E RELAZIONI - DOCUMENTI

NUMERO DEI CAMPIONI RILEVATI, FAVOREVOLI ED ECCEDENTI I VALORI LIMITE SUBSIDIARI PER PARAMETRO E PER PUNTO

PUNTO DI CAMPIONAMENTO	REGIONE : 140 - PUGLIA		PROVINCIA : 078 - LECCE		NUMERO DEI CAMPIONI ECCEDENTI I VALORI LIMITE SUBSIDIARI PER PARAMETRO									
	REL.	FAV.	ITOTALE	PECALI	ITODOCC.	MELLE	VIRUS	PH	ZIONE	RETEZA	HIMER	IATTIVI	IFENOLI	IOSSIB.
COMUNE : SANTA CESAREA TERME														
089 - OLI ARCHI - S. CESAREA TERME	(1) 6	6	6											
060 - PORTO MUGLIANO	(1) 6	6	6											
COMUNE : TAVIANO														
138 - MARINA DI MANCAVERSA	(1) 7	7	7											
COMUNE : TRICASE														
047 - SERRA DEL MITO	(1) 6	6	6											
048 - PORTO TRICASE-INGRESSO DEL PORTO	(1) 6	6	6											
049 - 500 MT. SUO PUNTO 68	(1) 6	6	6											
076 - INGRESSO DEL CANALE DEL RITO	(1) 6	6	6											
071 - MARINA SERRA	(1) 6	6	6											
COMUNE : URSINO														
088 - LIDO MARINI-SPINOGIA	(1) 6	6	6											
089 - TORRE MOZZA	(1) 6	6	6											
090 - LE FONTANELLE - AL ROBINSON CLUB	(1) 6	6	6											
091 - CAMBESIO RIVA DI URSINO	(1) 6	6	6											
092 - TORRE SAN GIOVANNI	(1) 6	6	6											
095 - PAZZE-DE FRONTE ALL'ISOLA PAZZE	(1) 6	6	6											
137 - SCARICO ITTICA URSINO A PUNTA MACOLONE	(1) 6	6	6											
COMUNE : VERNOLE														
019 - SAN CATALDO-STAB. STELLA DEL SUD	13	13	13											
024 - LE CUSINE	13	13	13											
025 - LE PICHRELLE	13	13	13											
024 - AL PONTICELLO	13	13	13											
COMUNE : CASTRO														
051 - GROTTA ROMANELLI	14	14	14											
042 - GROTTA ZINGOLURA	14	14	14											

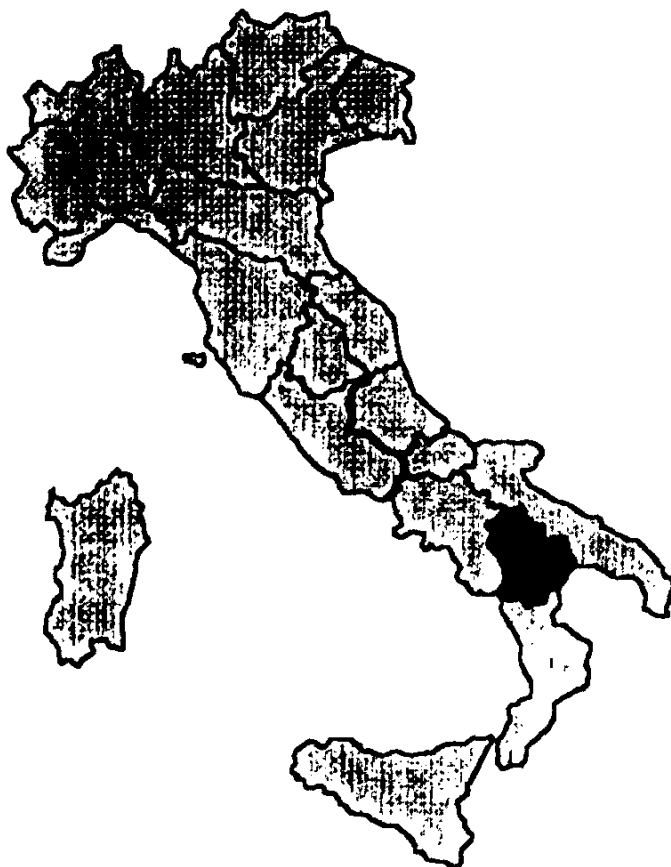
(*) : LA FREQUENZA DEI CAMPIONAMENTI E' STATA RIDOTTA AI SENSI DELLA NOTA (1) DELL'ALLEGATO I AL D.P.R. 470/82

XII LEGISLATURA - DISEGNI DI LEGGE E RELAZIONI - DOCUMENTI

NUMERO DEI CAMPIONI RILEVATI, FAVOREVOLI ED ECCEDENTI I VALORI LIMITE SUBSIDIARI PER PARAMETRO E PER PUNTO

PUNTO DI CAMPIONAMENTO	PROVINCIA : 078 - LECCE																	
	REGIONE : 160 - PUGLIA		NUMERO DEI CAMPIONI ECCEDENTI I VALORI LIMITE SUBSIDIARI PER PARAMETRO								NUMERO DEI CAMPIONI FAVOREVOLI PER PARAMETRO							
COMUNE : CASTRO	N. CAMPIONI DEL	FAV.	TOTALI	FECCALI	TOTOC.	MULLS	VIBUS	PH	COLONIA- TRASP.	IBTERNO-		COLONIA- TRASP.	OLI	ITENSIO-	MEMB.	ATTIVI	IPEROLI	OSSEG.
043 - LA SORRENTE	14	14	-	-	-	-	-	-	-	-	-	-	-	-	-	-	-	-
COMUNE : PORTO CESAREO																		
122 - PUNTA LIDO LA STREA	(1)	6	-	-	-	-	-	-	-	-	-	-	-	-	-	-	-	-
123 - LIDO LA STREA	(1)	6	-	-	-	-	-	-	-	-	-	-	-	-	-	-	-	-
124 - LIDO LA STREA-STRAJA PANORAMICA	(1)	6	-	-	-	-	-	-	-	-	-	-	-	-	-	-	-	-
125 - PORTO CESAREO	(1)	6	-	-	-	-	-	-	-	-	-	-	-	-	-	-	-	-
126 - SCALA DI FURNO	(1)	6	-	-	-	-	-	-	-	-	-	-	-	-	-	-	-	-
127 - TORRE CHIANCA	(1)	6	-	-	-	-	-	-	-	-	-	-	-	-	-	-	-	-
128 - BACINO GRANDE	(1)	6	-	-	-	-	-	-	-	-	-	-	-	-	-	-	-	-
129 - TORRE CAPILLO	(1)	6	-	-	-	-	-	-	-	-	-	-	-	-	-	-	-	-
130 - TORRE CAPILLO-ALLA TORRE	(1)	6	-	-	-	-	-	-	-	-	-	-	-	-	-	-	-	-
131 - TORRE CASTIGLIONE	(1)	6	-	-	-	-	-	-	-	-	-	-	-	-	-	-	-	-
132 - AL LAGNETTO	(1)	6	-	-	-	-	-	-	-	-	-	-	-	-	-	-	-	-
133 - LIDO DEGLI ANGELI	(1)	6	-	-	-	-	-	-	-	-	-	-	-	-	-	-	-	-
134 - 300 MT SUO PUNTA PROSCIUTTO	(1)	6	-	-	-	-	-	-	-	-	-	-	-	-	-	-	-	-
140 - TORRE CHIANCA ALLA FOCE DEL CANALE	9	9	0000	0000	0000	0000	0000	0000	0000	0000	0000	0000	0000	0000	0000	0000	0000	0000

(*) LA FREQUENZA DEI CAMPIONAMENTI E' STATA RIDOTTA AI SENSI DELLA NOTA (1) DELL'ALLEGATO I AL D.P.R. 470/82
 0000 : NON SONO STATI ELABORATI I DATI RELATIVI AI PUNTI PER I QUALI NON SONO DISPONIBILI ALMENO 10 CAMPIONI (CIRC. DEL MIN. DELLA SANITA' N. 87 DEL 26/7/1988)



BASILICATA

XII LEGISLATURA - DISEGNI DI LEGGE E RELAZIONI - DOCUMENTI

ACQUE MARINE DI BALNEAZIONE - ANNO 1994

PROVINCIA: POTENZA

KM COSTIERI TOTALI.....	23,9
PUNTI DI CAMPIONAMENTO FISSATI.....	13
PUNTI CAMPIONATI CON ALMENO 10 ANALISI :	
NUMERO PUNTI DI CAMPIONAMENTO.....	13
NUMERO CAMPIONI EFFETTUATI.....	156
NUMERO MEDIO DI CAMPIONI PER PUNTO DI PRELIEVO...	12,0

RIPARTIZIONE PERCENTUALE DELL 'INQUINAMENTO SECONDO I PARAMETRI :

	.COLIFORMI TOTALI.....	0,0
	.COLIFORMI FECALI.....	100,0
CAMPIONI FAVOREVOLI	.STREPTOCOCCI FECALI.....	0,0
(%)	.SALMONELLE.....	0,0
98,7	.ENTEROVIRUS.....	*****
	.PH.....	0,0
	.COLORAZIONE.....	0,0
	.TRASPARENZA.....	0,0
	.OLI MINERALI.....	0,0
	.SOSTANZE TENSIOATTIVE.....	0,0
	.FENOLI.....	0,0
	.OSSIGENO DISCIOLTO.....	0,0

XII LEGISLATURA - DISEGNI DI LEGGE E RELAZIONI - DOCUMENTI

NUMERO DEI CAMPIONI RILEVATI, PAVORREVOLE ED ECCEDENTI I VALORI LIMITE SUDDIVISI PER PARAMETRO E PER PUNTO

REGIONE : 170 - BASILICATA PROVINCIA : 076 - POTENZA

PUNTO DI CAMPIONAMENTO	N. CAMPIONI ECCEDENTI I VALORI LIMITE SUDDIVISI PER PARAMETRO		N. CAMPIONI ECCEDENTI I VALORI LIMITE SUDDIVISI PER PARAMETRO		PUNTO DI CAMPIONAMENTO
	COMUNE	PARATEA	COMUNE	PARATEA	
001 - CASTROLUCCO - A MOMB DELLA FOCE DEL MOCE	12	12	12	12	
002 - CASTROLUCCO - A SUD DEL CANALE PANNAFI	12	12	12	12	
003 - MARINA S. TERESA - SPIAGGIA	12	12	12	12	
004 - MACERIO - SPIAGGIA	12	12	12	12	
005 - MALCANALE - SPIAGGIA	12	12	12	12	
006 - FIUMICELLO - SPIAGGIA SUD	12	12	12	12	
007 - FIUMICELLO - SPIAGGIA NORD	12	12	12	12	
008 - CERSUVA - SPIAGGIA	12	12	12	12	
009 - ACQUAFREDDA - SPIAGGIA VALLONE ZENQANI	12	12	12	12	
010 - ACQUAFREDDA - SPIAGGIA SUP	12	12	12	12	
011 - ACQUAFREDDA - SPIAGGIA SUD	12	12	12	12	
012 - CASTROLUCCO - FOCE DEL CANALE PANNAFI	12	12	12	12	
013 - FIUMICELLO - FOCE TORRENTE FIUMICELLO	12	12	12	12	

XII LEGISLATURA - DISEGNI DI LEGGE E RELAZIONI - DOCUMENTI

PROVINCIA: MATERA

KM COSTIERI TOTALI.....	35,3
PUNTI DI CAMPIONAMENTO FISSATI.....	35

PUNTI CAMPIONATI CON ALMENO 10 ANALISI :

NUMERO PUNTI DI CAMPIONAMENTO.....	35
NUMERO CAMPIONI EFFETTUATI.....	421
NUMERO MEDIO DI CAMPIONI PER PUNTO DI PRELIEVO...	12,0

RIPARTIZIONE PERCENTUALE DELL 'INQUINAMENTO SECONDO I PARAMETRI :

CAMPIONI FAVOREVOLI (%) 98,0	.COLIFORMI TOTALI.....	0,0
	.COLIFORMI FECALI.....	100,0
	.STREPTOCOCCI FECALI.....	0,0
	.SALMONELLE.....	0,0
	.ENTEROVIRUS.....	*****
	.PH.....	0,0
	.COLORAZIONE.....	0,0
	.TRASPARENZA.....	0,0
	.OLI MINERALI.....	0,0
	.SOSTANZE TENSIOATTIVE.....	0,0
	.FENOLI.....	0,0
	.OSSIGENO DISCIOLTO.....	0,0



CALABRIA

XII LEGISLATURA - DISEGNI DI LEGGE E RELAZIONI - DOCUMENTI

ACQUE MARINE DI BALNEAZIONE - ANNO 1994

PROVINCIA: COSENZA

KM COSTIERI TOTALI.....	237,7
PUNTI DI CAMPIONAMENTO FISSATI.....	277

PUNTI CAMPIONATI CON ALMENO 10 ANALISI :

NUMERO PUNTI DI CAMPIONAMENTO.....	277
NUMERO CAMPIONI EFFETTUATI.....	3171
NUMERO MEDIO DI CAMPIONI PER PUNTO DI PRELIEVO..	11,4

RIPARTIZIONE PERCENTUALE DELL 'INQUINAMENTO SECONDO I PARAMETRI :

CAMPIONI FAVOREVOLI	.COLIFORMI TOTALI.....	11,3
(%)	.COLIFORMI FECALI.....	31,2
97,5	.STREPTOCOCCHI FECALI.....	27,8
	.SALMONELLE.....	*****
	.ENTEROVIRUS.....	*****
	.PH.....	0,0
	.COLORAZIONE.....	9,9
	.TRASPARENZA.....	10,4
	.OLI MINERALI.....	4,3
	.SOSTANZE TENSIOATTIVE.....	1,7
	.FENOLI.....	3,4
	.OSSIGENO DISCIOLTO.....	0,0

XII LEGISLATURA - DISEGNI DI LEGGE E RELAZIONI - DOCUMENTI

NUMERO DEI CAMPIONI RILEVATI, FAVOREVOLI ED ECCEDENTI I VALORI LIMITE SUDDIVISI PER PARAMETRO E PER PUNTO

REGIONE : 189 - CALABRIA		PROVINCIA : 078 - COSENZA									
PUNTO DI CAMPIONAMENTO		NUMERO DEI CAMPIONI ECCEDENTI I VALORI LIMITE SUDDIVISI PER PARAMETRO									
COMUNE : FUSCALDO	H. CAMPIONI REL. / FAV. / TOTALI	COLIF. / FOCOC.	STREP. / NELLE	SALMO- / VERUS	INVERO- / PH	ICOLORA- / ZONE	TRASSA- / RINCA	OLI / MONER.	ITRANLO- / ATTIVZ	IPEROLI / FOSSES.	
164 - 80 MT BK TORRENTE MERCAUDO	11	11									
165 - 50 MT BK TORRENTE TRAPPETO	11	11									
166 - 80 MT BK TORRENTE TRAPPETO	11	11									
167 - 80 MT BK TORRENTE SERRA	11	11									
168 - 50 MT BK TORRENTE SERRA	11	11									
169 - 80 MT BK TORRENTE LAVANDATA	11	11									
COMUNE : GREBOLIA											
1912 - CANALE MAIAROSA	11	11									
1916 - 50 MT BK CANALE ACCIUGO	11	11									
1916 - 50 MT BK CANALE FELICIELLO	11	11									
COMUNE : QUARRIA PESIROTTESSA											
1919 - 1 KM NORD TORRENTE LAVANDATA	11	11									
1920 - STAZ. FF. SS. GUARDIA P/SE	11	11									
1920 - 80 MT BK TORRENTE LAVANDATA	11	11									
1921 - 150 MT BK FILIPE BAIANI	11	11									
COMUNE : LONGOBARDI											
1916 - TORRENTE AGOSTO	11	11									
1917 - TORRENTE CORDARO	11	11									
1918 - STAZ. FF. SA. LONGOBARDI	11	11									
1919 - 80 MT BK TORRENTE VARDANO	11	11									
COMUNE : MANGIATORICCIO											
1912 - TORRENTE ARSO	11	11									
1913 - 1 KM NORD TORRENTE ARSO	11	11									
1914 - VALLONE PROCELLO	11	11									
1915 - 100 MT BK C. ARMIRO' LIDO OASI	11	11									
1916 - 100 MT BK C. ARMIRO' LIDO OASI	11	11									
1917 - 100 MT BK TORRENTE ACQUANTIS	11	11									
COMUNE : MONTEZORLANDO											
1919 - TORRENTE QUARIBALDI	11	11									

XII LEGISLATURA - DISEGNI DI LEGGE E RELAZIONI - DOCUMENTI

NUMERO DEI CAMPIONI RILEVATI, FAVOREVOLI ED ECCEDENTI I VALORI LIMITE SUDDIVISI PER PARAMETRO E PER PUNTO

PUNTO DI CAMPIONAMENTO	REGIONE : 100 - CALABRIA		PROVINCIA : 070 - COSENZA		NUMERO DEI CAMPIONI ECCEDENTI I VALORI LIMITE SUDDIVISI PER PARAMETRO				
	N. CAMPIONI RIL. (PAV.)	COLIF. (TOTALI FOCALI)	STREP. (TACCOC.)	MENTO- (VIRUS)	PH (ZIONE)	MEMB. (LATTIVI)	ITEMSIO- (FENOLI)	OSISIO. (SOSTO.)	
COMUNE : NOSSINO									
335 - 100 MT DX TORRENTE COSERIE	12	12							
336 - 100 MT SX TORRENTE COSERIE	10	10							
337 - 100 MT DX TORRENTE COLOMARI	12	12							
338 - 100 MT SX TORRENTE COLOMARI	12	12							
339 - 100 MT SX TORRENTE CIMO PICCOLO	12	12							
340 - 100 MT SX TORRENTE CIMO PICCOLO	12	0	2	4			1	1	
COMUNE : SANRINETO									
068 - FOSCO MAREJAMA	11	11							
070 - STAZ. NE FF. SS. SAMBINETO	11	11							
083 - 180 MT SX FILARE BANNINETO	11	10		1					
084 - 180 MT SX FILARE BANNINETO	11	11							
COMUNE : SAN LUCIDO									
027 - TORRENTE PETRALONDA	11	11							
029 - LO SCORLIO	11	11							
031 - STAZ. FF. SS. SAN LUCIDO	11	11							
246 - 100 MT DX TORRENTE MALPERTUSO	11	11							
247 - 50 MT SX TORRENTE TORBIDO	11	11							
248 - 50 MT DX TORRENTE TORBIDO	11	11							
249 - 150 MT SX TORRENTE S. COMO	11	10		1					
250 - 150 MT DX TORRENTE S. COMO	11	11							
281 - 200 MT SX TORRENTE DEUDA	11	20	1	1					
COMUNE : SAN NICOLA ARCELLA									
106 - TORRE DINO	11	11							
107 - PALAZZO DEL PRINCIPE	11	11							
108 - TORRE SAN NICOLA	11	11							
110 - GROTTA DI ARCORAIO	11	11							
111 - SPIAGGIA DI ARCORAIO	11	11							
300 - 50 MT SX CANALE GRANDE	11	11							
300 - 50 MT DX CANALE GRANDE	11	11							
COMUNE : SANTA MARIA DEL CERRO									
099 - CHIATTA IN FERRO	11	11							

XII LEGISLATURA - DISEGNI DI LEGGE E RELAZIONI - DOCUMENTI

ACQUE MARINE DI BALNEAZIONE - ANNO 1994

PROVINCIA: CATANZARO

KM COSTIERI TOTALI.....	271,1
PUNTI DI CAMPIONAMENTO FISSATI.....	213
PUNTI CAMPIONATI CON ALMENO 10 ANALISI :	
NUMERO PUNTI DI CAMPIONAMENTO.....	213
NUMERO CAMPIONI EFFETTUATI.....	2260
NUMERO MEDIO DI CAMPIONI PER PUNTO DI PRELIEVO..	10,6

RIPARTIZIONE PERCENTUALE DELL 'INQUINAMENTO SECONDO I PARAMETRI :

CAMPIONI FAVOREVOLI (%) 99,2	.COLIFORMI TOTALI.....	0,0
	.COLIFORMI FECALI.....	38,5
	.STREPTOCOCCI FECALI.....	38,5
	.SALMONELLE.....	*****
	.ENTEROVIRUS.....	*****
	.PH.....	0,0
	.COLORAZIONE.....	19,2
	.TRASPARENZA.....	0,0
	.OLI MINERALI.....	0,0
	.SOSTANZE TENSIOATTIVE.....	0,0
	.FENOLI.....	0,0
.OSSIGENO DISCIOLTO.....	3,8	

XII LEGISLATURA - DISEGNI DI LEGGE E RELAZIONI - DOCUMENTI

NUMERO DEI CAMPIONI RILEVATI, FAVORIVOLI ED ECCEPENTI I VALORI LIMITE SUDDIVISI PER PARAMETRO E PER PUNTO

PUNTO DI CAMPIONAMENTO	REGIONE : 100 - CALABRIA		PROVINCIA : 079 - CATANZARO		NUMERO DEI CAMPIONI ECCEPENTI I VALORI LIMITE SUDDIVISI PER PARAMETRO															
	N. CAMPIONI REL.	FAV.	ITOTALE (FISCALI TOCCOC.)	COLIF.	ICOLF.	STREP-	(SALVO-	(ENTERO-	(COLORA-	(TRASSA-	OLI	ITERSIO-	PH	ZIONE	RENZA	MEMB.	LATTIVE	IPROBOLI	TOSSIO.	
COMUNE : MONTESPAONE																				
117 - LIDO SOLEARO	10	10																		
COMUNE : NICOTERA																				
207 - SPIAGGIA TORRE	11	11																		
208 - PRAICECCOLA	11	11																		
209 - LIDO NEBANO	11	11																		
210 - LIDO OASI	11	11																		
211 - LIDO SAJONARA	11	11																		
212 - 800 MT SUD SAJONARA	11	11																		
213 - VALTUR	11	11																		
COMUNE : NOCERA TIRINISE																				
142 - 800 MT BUS CAMPINO "LA MACCHIA"	11	11																		
143 - RISTORANTE MARIS	11	11																		
COMUNE : PANDOLFI																				
103 - A 1400 MT. NORD PUNTA TORNAARA	11	11																		
104 - A 780 MT. NORD PUNTA TORNAARA	11	11																		
105 - PUNTA DELLA TORNAARA	11	11																		
106 - SPIAGGIA CONTURA	11	11																		
107 - SCORLIO PALOMBARO	11	11																		
108 - SCORLIO RINGIA	11	11																		
COMUNE : PIZZO																				
161 - PIZZIETA MARE	11	10																		
162 - 600 MT NORD ANITOLA	11	10																		
163 - 1.600 SUD ANITOLA	11	11																		
164 - LIDO OTTAGONO	11	11																		
165 - LIDO ISIDORA	11	11																		
166 - HOTEL GRILLO	11	11																		
167 - OIREZ. CHIESA PIEDICORITTA	11	10																		
168 - SEGGIOLA	7	6000																		

9999 - NON SONO STATI ELABORATI I DATI RELATIVI AI PUNTI PER I QUALI NON SONO DISPONIBILI ALMENO 10 CAMPIONI (CIRC. DEL MIN. DELLA SANITA' N. 27 DEL 26/7/1988)

XII LEGISLATURA - DISEGNI DI LEGGE E RELAZIONI - DOCUMENTI

NUMERO DEI CAMPIONI RILEVATI, FAVOREVOLI ED ECCELENTE I VALORI LIMITE SUBSIDIARI PER PARAMETRO E PER PUNTO

REGIONE : 190 - CALABRIA		PROVINCIA : 079 - CATANZARO											
		NUMERO DEI CAMPIONI ECCELENTE I VALORI LIMITE SUBSIDIARI PER PARAMETRO											
PUNTO DI CAMPIONAMENTO		M. COMP. S. BTL.	F. FAV.	F. TOT.	F. ECALIF.	F. ECALIF.	F. ECALIF.	F. ECALIF.	F. ECALIF.	F. ECALIF.	F. ECALIF.	F. ECALIF.	F. ECALIF.
COMUNE : PIZZOLI													
	1249 - PORTICCIULO	11	11	11									
	1270 - STAZIONE PT. SS.	22	22	22									
COMUNE : RICADI													
	1273 - SPIAGGIA RIACI	11	11	11									
	1274 - 100 MT. SUB. SPIAGGIA RIACI	11	11	11									
	1275 - SPIAGGIA FORMICOLI	22	22	22									
	1276 - SPIAGGIA TORRE MARINA	11	11	11									
	1277 - 1400 MT. SUB. TORRE MARINA	11	11	11									
	1278 - SPIAGGIA DEL TUONO	11	11	11									
	1279 - GROTTECELLE	11	11	11									
	1280 - SPIAGGIA S. MARIA	11	11	11									
	1281 - PORTICCELLO	11	11	11									
COMUNE : SAN SOSTENE													
	1284 - 1 KM A NORD FILIPPI ALACA	10	10	10									
COMUNE : SANTA CATERINA DELLO IONIO													
	1284 - KM 149 STRADA PROVINCIALE	10	10	10									
	1285 - KM 140,5 STRADA PROVINCIALE	9	9	9									
	1286 - KM 146 STRADA PROVINCIALE	10	10	10									
	1287 - LIDO LA TORRE	10	10	10									
	1288 - 300 MT. NORD TORRENTE S. GIORGIO	10	10	10									
COMUNE : SANT'ANDREA APOSTOLO DELLO IONIO													
	1287 - STAZ. FF. SS.	10	10	10									
	1288 - LIDO TROCADERO	10	10	10									
	1289 - VILLAGGIO CORITA	10	10	10									
COMUNE : SATIZIANO													
	1284 - LOC. FAZZARO	10	10	10									

8888 : NON SONO STATI ELABORATI I DATI RELATIVI AI PUNTI PER I QUALI NON SIAMO DISPONIBILI ALMENO 10 CAMPIONI (CIRC. DEL MIN. DELLA SANITA' N. 87 DEL 28/7/1968)

XII LEGISLATURA - DISEGNI DI LEGGE E RELAZIONI - DOCUMENTI

NUMERO DEI CAMPIONI RILEVATI, FAVOREVOLI ED ECCEDENTI I VALORI LIMITE SUSSIDI PER PARAMETRO E PER PUNTO

PUNTO DI CAMPIONAMENTO	REGIONE : 180 - CALABRIA		PROVINCIA : 979 - CATANZARO		NUMERO DEI CAMPIONI ECCEDENTI I VALORI LIMITE SUSSIDI PER PARAMETRO									
	N. CAMPIONI / RIL. / FAV.	ICOLIT. / TOTALI	ICOLIF. / FAV.	ICOLIF. / TOTALI	ISTREP- / FAV.	ISTREP- / TOTALI	ISALVO- / FAV.	ISALVO- / TOTALI	IFENTERO- / FAV.	IFENTERO- / TOTALI	ICOLONA- / FAV.	ICOLONA- / TOTALI	DI / FAV.	DI / TOTALI
COMUNE : LANZUA TERME														
164 - LIDO GINEPRI	11	11												
165 - 1000 MT. SUD TORRENTE BAGNI	11	11												
166 - STAZIONE STAZ. FF. SS. S. PIETRO ANAIDA	11	11												
187 - LA CONCHIOLA	11	11												

XII LEGISLATURA - DISEGNI DI LEGGE E RELAZIONI - DOCUMENTI

PROVINCIA: REGGIO-CALABRIA

KM COSTIERI TOTALI.....	201,2
PUNTI DI CAMPIONAMENTO FISSATI.....	130

PUNTI CAMPIONATI CON ALMENO 10 ANALISI :

NUMERO PUNTI DI CAMPIONAMENTO.....	130
NUMERO CAMPIONI EFFETTUATI.....	1546
NUMERO MEDIO DI CAMPIONI PER PUNTO DI PRELIEVO..	11,9

RIPARTIZIONE PERCENTUALE DELL 'INQUINAMENTO SECONDO I PARAMETRI :

CAMPIONI FAVOREVOLI (%) 88,5	.COLIFORMI TOTALI.....	30,6
	.COLIFORMI FECALI.....	36,9
	.STREPTOCOCCI FECALI.....	30,6
	.SALMONELLE.....	*****
	.ENTEROVIRUS.....	*****
	.PH.....	0,4
	.COLORAZIONE.....	0,0
	.TRASPARENZA.....	0,0
	.OLI MINERALI.....	0,0
	.SOSTANZE TENSIOATTIVE....	0,0
	.FENOLI.....	0,0
	.OSSIGENO DISCIOLTO.....	1,5

XII LEGISLATURA - DISEGNI DI LEGGE E RELAZIONI - DOCUMENTI

NUMERO DEI CAMPIONI RILEVATI, FAVOREVOLI ED ECCEPZIONI E VALORI LIMITE SUDDIVISI PER PARAMETRO E PER PUNTO

PUNTO DI CAMPIONAMENTO	REGIONE : LEO - CALABRIA		PROVINCIA : ORO - REGGIO-CALABRIA		NUMERO DEI CAMPIONI ECCEPZIONI E VALORI LIMITE SUDDIVISI PER PARAMETRO												
	M. CAMPIONI RIL.	FAV.	FAV.	FAV.	FOSFORO- FOSFORO- FOSFORO-		AZOTO- AZOTO- AZOTO-		COPPERO- COPPERO- COPPERO-		ZINCO- ZINCO- ZINCO-		MANGANESE- MANGANESE- MANGANESE-		CROMIO- CROMIO- CROMIO-		
					1000	1000	1000	1000	1000	1000	1000	1000	1000	1000	1000	1000	1000
COMUNE : NOTTA SAN GIOVANNI																	
064 - LAZZARO - TORRENTE S. VICENZO 200 MT	12	11	11	11													
065 - LAZZARO - RISTORANTE FARO	12	12	11	11													
066 - LAZZARO - STAZ.	12	12	11	11													
COMUNE : PALIZZI																	
067 - PALIZZI OVEST	12	11	11	11													
068 - STAZ. FF.SS.	12	12	11	11													
069 - BAR NAVA	12	11	11	11													
068 - SPROPOLI	12	12	11	11													
COMUNE : PALINI																	
010 - LIDO LA QUINTE	12	11	11	11													
011 - LIDO PIERINO	12	12	11	11													
012 - PORTO YONNARA	12	12	11	11													
013 - LIDO HJANG	12	12	11	11													
014 - PITROSIA	12	12	11	11													
015 - STAZ. NUOVA	12	12	11	11													
016 - MARTINELLA	12	12	11	11													
COMUNE : PORTIOLIA																	
108 - CAMPINO MELLIES	12	12	11	11													
COMUNE : REGGIO CALABRIA																	
015 - CATONA - CENTRO SVIZZERO	12	12	11	11													
016 - CATONA - BAR REITANO	12	12	11	11													
017 - GALLICO - LENONETO	12	12	11	11													
018 - GALLICO - FATA MORIANA	12	12	11	11													
019 - GALLICO - LIDO NIPPO	12	12	11	11													
040 - GALLICO - CAMPINO	12	12	11	11													
041 - ARCHI STAZIONE	12	12	11	11													
042 - PERTINELLE	12	12	11	11													
043 - OASI	12	12	11	11													

0000 : NON SONO STATI ELABORATI I DATI RELATIVI AI PUNTI PER I QUALI NON SONO DISPONIBILI ALMENO 10 CAMPIONI (CIRC. DEL MIN. DELLA SANITA' N. 27 DEL 25/7/1968)

XII LEGISLATURA - DISEGNI DI LEGGE E RELAZIONI - DOCUMENTI

NUMERO DEI CAMPIONI RILEVATI, FAVOREVOLI ED ECCEDENTI I VALORI LIMITE SUDDIVISI PER PARAMETRO E PER PUNTO

PUNTO DI CAMPIONAMENTO	REGIONE : 180 - CALABRIA		PROVINCIA : 088 - REGGIO-CALABRIA		NUMERO DEI CAMPIONI ECCEDENTI I VALORI LIMITE SUDDIVISI PER PARAMETRO				
	REL.	FAV.	TOTALI	ECCEDENTI	FAVOREVOLI	ECCEDENTI	ECCEDENTI	ECCEDENTI	ECCEDENTI
COMUNE : SCILLA									
021 - OOF (FAVAZZINA)	12	12							
022 - DEPURATORE	12	12							
023 - CHIESA SAN GIUSEPPE	12	12							
024 - SPIRITO SANTO	12	12							
025 - SCUOLA ELEMENTARE	12	12							
026 - MONACINA	12	12							
027 - LIDO COSTA VIOLA	12	12							
COMUNE : SIDERNO									
110 - HOTEL PRESIDENT TORRENTE NOVITO	12	12							
111 - CASA DI CURA TORRENTE GARINO	12	12							
112 - PASSAGGIO A LIVELLO VIA TASSO	12	12							
113 - FABB. MATERAZZE	12	12							
114 - TORRENTE BIFFERA LATO SIDERNO	12	12							
COMUNE : STERANO									
124 - CAMPING LA PLAIA	12	12							
127 - RESIDENCE PAOLA	12	12							
COMUNE : VILLA SAN GIOVANNI									
028 - ALTA FILMARA	12	12							
029 - MARINA PORTICELLO	12	12							
030 - CENTRO CANNITELLO OSP. NUOVO	12	12							
031 - RISTORANTE LA NOTTE	12	12							
032 - ACCIARIELLO	12	12							
034 - LIDO MALUMA	12	12							
COMUNE : SAN FERDINANDO									
001 - DELTA MESTINA	12	12							
002 - CAMPING PORTA DEL SOLE	12	12							
003 - LIDO VASCILLO	12	12							



SICILIA

XII LEGISLATURA - DISEGNI DI LEGGE E RELAZIONI - DOCUMENTI

PROVINCIA: TRAPANI

KM COSTIERI TOTALI.....	314,5
PUNTI DI CAMPIONAMENTO FISSATI.....	85
PUNTI CAMPIONATI CON ALMENO 10 ANALISI :	
NUMERO PUNTI DI CAMPIONAMENTO.....	85
NUMERO CAMPIONI EFFETTUATI.....	950
NUMERO MEDIO DI CAMPIONI PER PUNTO DI PRELIEVO...	11,2 (*)

RIPARTIZIONE PERCENTUALE DELL 'INQUINAMENTO SECONDO I PARAMETRI :

CAMPIONI FAVOREVOLI	.COLIFORMI TOTALI.....	0,0
(%)	.COLIFORMI FECALI.....	11,2
96,3	.STREPTOCOCCI FECALI.....	2,7
	.SALMONELLE.....	*****
	.ENTEROVIRUS.....	*****
	.PH.....	2,7
	.COLORAZIONE.....	0,0
	.TRASPARENZA.....	0,0
	.OLI MINERALI.....	0,0
	.SOSTANZE TENSIOATTIVE....	0,0
	.FENOLI.....	0,0
	.OSSIGENO DISCIOLTO.....	83,4

(*) LA FREQUENZA DEI CAMPIONAMENTI E' STATA RIDOTTA AI SENSI DELLA NOTA (1) DELL'ALLEGATO 1 AL D.P.R. 470/82

XII LEGISLATURA - DISEGNI DI LEGGE E RELAZIONI - DOCUMENTI

NUMERO DEI CAMPIONI RILEVATI, FAVOREVOLI ED ECCEDENTI I VALORI LIMITE SUBDIVISI PER PARAMETRO E PER PUNTO

PUNTO DI CAMPIONAMENTO	REGIONE : 190 - SICILIA		PROVINCIA : 081 - TRAPANI		NUMERO DEI CAMPIONI ECCEDENTI I VALORI LIMITE SUBDIVISI PER PARAMETRO										
	N. CAMPIONI RILEVATI	FAV. (%)	ECCEDENTI (%)	ECCEDENTI (%)	ECCEDENTI (%)	ECCEDENTI (%)	ECCEDENTI (%)	ECCEDENTI (%)	ECCEDENTI (%)	ECCEDENTI (%)	ECCEDENTI (%)	ECCEDENTI (%)	ECCEDENTI (%)	ECCEDENTI (%)	ECCEDENTI (%)
COMUNE : ALCAMO	11	11	11	11	11	11	11	11	11	11	11	11	11	11	11
005 - KM 14,978 - CASTELLO FERROVIARIO	11	11	11	11	11	11	11	11	11	11	11	11	11	11	11
006 - PASSAGGIO A LIVELLO-SAVANTI "PETROLGAS"	12	11	11	11	11	11	11	11	11	11	11	11	11	11	11
COMUNE : CAMPANELLO DI MAZARA	11	11	11	11	11	11	11	11	11	11	11	11	11	11	11
043 - GRANITOLA (LATO EST) - BAR CALECA	11	10	11	11	11	11	11	11	11	11	11	11	11	11	11
044 - GRANITOLA (LATO EST) - FARO	10	10	11	11	11	11	11	11	11	11	11	11	11	11	11
045 - S. FONTANE (LATO EST) - MARTINARO	11	11	11	11	11	11	11	11	11	11	11	11	11	11	11
046 - S. FONTANE (LATO EST) - BAR NETTUNO	11	11	11	11	11	11	11	11	11	11	11	11	11	11	11
047 - 800 MT. EST PUNTO 044	11	11	11	11	11	11	11	11	11	11	11	11	11	11	11
048 - C/OA LA LEPA (PROSP. VILLA ATHENA)	11	11	11	11	11	11	11	11	11	11	11	11	11	11	11
048 - C/OA POZZITELLOPROSP. V. PASSAUNANTE	11	11	11	11	11	11	11	11	11	11	11	11	11	11	11
COMUNE : CASTELLAPANE DEL GOLFO	11	11	11	11	11	11	11	11	11	11	11	11	11	11	11
005 - MT 800 A OVEST FINE S. BARTOLOMEO N. 83	11	11	11	11	11	11	11	11	11	11	11	11	11	11	11
006 - SPIAGGIA PROSPICIENTE "LAMPARA"	12	10	11	11	11	11	11	11	11	11	11	11	11	11	11
007 - BAIJA GUIDA IDEA - RISTORANTE PIRU PIRU	11	11	11	11	11	11	11	11	11	11	11	11	11	11	11
008 - BAIJA SCORIELLO - SCUOLA PARADOLIONI	7	888	11	888	888	888	888	888	888	888	888	888	888	888	888
076 - MURTA PISPISA	10	10	11	11	11	11	11	11	11	11	11	11	11	11	11
076 - CALA MAZZO DI SCIACCA	11	11	11	11	11	11	11	11	11	11	11	11	11	11	11
COMUNE : CASTELVETRANO	11	11	11	11	11	11	11	11	11	11	11	11	11	11	11
048 - VIA 115 DI TRISICINA	11	11	11	11	11	11	11	11	11	11	11	11	11	11	11
049 - LIDO CANNARA DI TRISICINA	11	11	11	11	11	11	11	11	11	11	11	11	11	11	11
080 - LIDO VERDE DI SELINURTE	11	11	11	11	11	11	11	11	11	11	11	11	11	11	11
081 - LIDO PIRATA DI SELINURTE	11	11	11	11	11	11	11	11	11	11	11	11	11	11	11
COMUNE : CUSTONICI	11	11	11	11	11	11	11	11	11	11	11	11	11	11	11
014 - TORRE TONNARA COFANO	11	11	11	11	11	11	11	11	11	11	11	11	11	11	11
018 - CALA BURTO-PROSPICIENTE N.C. 46-CORNINO	12	12	11	11	11	11	11	11	11	11	11	11	11	11	11
016 - CORNINO PORTICCIOLLO - LA CHIESETTA	12	12	11	11	11	11	11	11	11	11	11	11	11	11	11
078 - CALA PROSPICIENTE IL CAMPEGGIO	11	11	11	11	11	11	11	11	11	11	11	11	11	11	11
COMUNE : ERICE	11	11	11	11	11	11	11	11	11	11	11	11	11	11	11
019 - KM 9 STRADA TRAPANI - BONUGIA	12	12	11	11	11	11	11	11	11	11	11	11	11	11	11

(*) LA FREQUENZA DEI CAMPIONAMENTI E' STATA RIDOTTA AI SEUSI DELLA NOTA (1) DELL'ALLEGATO 1 AL D.P.R. 470/82
 888 : NON SONO STATI ELABORATI I DATI RELATIVI AI PUNTI PER I QUALI NON SONO DISPONIBILI ALMENO 10 CAMPIONI (CIRC. DEL MIN. DELLA SANITA' N. 27 DEL 26/7/1984)

XII LEGISLATURA - DISEGNI DI LEGGE E RELAZIONI - DOCUMENTI

NUMERO DEI CAMPIONI RILEVATI, FAVOREVOLI ED ECCEDENTI I VALORI LIMITE SUDDIVISI PER PARAMETRO E PER PUNTO

PUNTO DI CAMPIONAMENTO	REGIONE : 190 - SICILIA										PROVINCIA : 001 - TRAPANI														
	M. CAMPIONI		ECCEDENTI		FAVOREVOLI		SUDDIVISI		PER		PARAMETRO		M. CAMPIONI		ECCEDENTI		FAVOREVOLI		SUDDIVISI		PER		PARAMETRO		
	REL.	FAV.	TOTALI	FECCAL	TOCCOCC.	NELLE	VIRUS	PH	COLORE	TRASP.	DI	ITENSIO-	REL.	FAV.	TOTALI	FECCAL	TOCCOCC.	NELLE	VIRUS	PH	COLORE	TRASP.	DI	ITENSIO-	
CORRANE - ERICE																									
010 - HOTEL TERRENO - PIZZOLUNGO		12	11																						1
021 - PARK HOTEL		11	11																						
022 - LIDO G. GIULIANO	(*)	11	11																						
023 - PALAZZO GIANDUZZI-SPIAGGIA (IDERA)	(*)	10	11																						
CORRANE - FAVICHIANA																									
052 - SCALO S. GIUSEPPE		12	10																						2
053 - CALAROSSA		12	12																						
054 - CALA CANALELLO		12	12																						
055 - PUNTA BURRONE		12	12																						
056 - CALA MONACI		12	12																						
057 - CALA CORTICELLO		12	12																						
058 - CALA PIRECCA		12	12																						
059 - MARE FARAIO		12	12																						
060 - LEVANTO - CALA FREDDA	(*)	11	11																						
061 - LEVANTO - IL FARAGLIONE	(*)	11	11																						
063 - MARETTINO - SCALO NUOVO		10	10																						
064 - MARETTINO - CALA MARINO		10	10																						
065 - MARETTINO - SCALO VECCHIO		10	10																						
066 - APPRODO ULISSE (PROSP. VILLACCIO)		12	12																						1
067 - PUNTA FARAGLIONE (500 MT. OVEST)		12	12																						
068 - CALA MUDDOLA (ISOLA LEVANZO)		11	11																						
CORRANE - MARSALA																									
089 - SPIAGGIA S. TEODORO - 150 MT DALLA TORRE		11	11																						
090 - SPIAGGIA SPAGNOLA - SCIARAZZE	(*)	11	11																						
091 - LIDO MARINELLA		11	11																						
092 - TORSCALO STAGIONE A.M.		11	11																						
093 - CAPO BOKO ANTISTANTE CIRCOLO CANTIERI		11	10																						
094 - CONTRADA BARBARELLO - LIDO MEDITERRANEO		11	11																						
095 - CONTRADA BARBARELLO - LIDO SICHORIMO		11	11																						
CORRANE - MAZARA DEL VALLO																									
098 - VIALE MARRONE - TREGOLIA CORLEO	(*)	11	11																						

(*) : LA FREQUENZA DEI CAMPIONAMENTI E' STATA RIDOTTA AI SENSI DELLA NOTA (1) DELL'ALLEGATO I AL D.P.R. 470/82

XII LEGISLATURA - DISEGNI DI LEGGE E RELAZIONI - DOCUMENTI

NUMERO DEI CAMPI RILEVATI, FAVOROVOLI ED ECCEPENTI I VALORI LIMITE SUDDIVISI PER PARAMETRO E PER PUNTO

PUNTO DI CAMPIONAMENTO	REGIONE I IWO - SICILIA		PROVINCIA I 041 - TRAPANI		NUMERO DEI CAMPI ECCEPENTI I VALORI LIMITE SUDDIVISI PER PARAMETRO			
	N. CAMPIONI REL. I PAV.	COLIF. TOTALI	COLIF. TOTALI	COLIF. TOTALI	COLIF. TOTALI	COLIF. TOTALI	COLIF. TOTALI	COLIF. TOTALI
COMUNE I MAZARA DEL VALLO								
039 - CHIOSCO DELLO SPORT - TONNARELLA	11	11						
040 - BAR PIZZERIA TABACCHI S. VITO	11	11						
041 - VIA NETTUNO - SCOLIERA	11	11						
042 - DISCOTECA KUMSALA - SCOLIERA	11	11						
043 - C/DA MANGI SPANO' (ERO MT. SUD IMPIANTO)	12	10						2
045 - C/DA LE SCIANE (PROSP. VIA ONSA MINORE)	11	11						
COMUNE I PACECO								
046 - TORRE NUBIA-PROSPICIENTE N.C.189	12	2						10
COMUNE I PARTILLERIA								
044 - CALA DI MODICA	11	11						
047 - PUNTE TRE PIETRE	11	11						
048 - SCALO S. GASTANO	10	10						
049 - CALA DI LEVANTE	12	12						
070 - CALA DI GADIR	11	11						
071 - PORTICELLO DI CAMPORELLLO	11	11						
072 - SAN MARINO - A SINISTRA FUORI LA GROTTA	11	11						
073 - PUNTA S. LEONARDO	11	11						
COMUNE I SAN VITO LO CAPO								
069 - SPIAGGETTA VILLAGGIO CALAMPISO	11	10						1
010 - 800 MT AD EST HOTEL CAPO SAN VITO	12	12						
011 - SPIAGGIA SAN VITO - HOTEL CAPO SAN VITO	11	11						
012 - VILLAGGIO TURISTICO-ZONA ISOLOTTO-MAKARI	11	11						
013 - SPIAGGIA CASTELLUZZO - SUMO DELL'ARENA	11	11						
074 - TONNARA DEL BECCO	12	12						
077 - CALA CALAZZA -PROSPICIENTE POSTERIO	11	11						
COMUNE I TRAPANI								
024 - LUNDORE DANTE ALIGHIERI - V. RICCIO	11	11						
028 - PROSPICIENTE OSPIZIO MARINO	12	12						

(*) LA FREQUENZA DEI CAMPIONAMENTI E' STATA RIDOTTA AI SENSI DELLA NOTA (1) DELL'ALLEGATO I AL D.P.R. 470/82

XII LEGISLATURA - DISEGNI DI LEGGE E RELAZIONI - DOCUMENTI

NUMERO DEI CAMPIONI RELEVATI, FAVORIBILI ED ECCEPZIONALI E VALORI LIMITE SUGGERITI PER PARAMETRO S PER PUNTO

REGIONE : 100 - SICILIA		PROVINCIA : 081 - TRAPANI										
PUNTO DI CAMPIONAMENTO		NUMERO DEI CAMPIONI ECCEPZIONALI E VALORI LIMITE SUGGERITI PER PARAMETRO										
COMUNE : TRAPANI		N. CAMPIONI BIL.	COLIF. FAV.	COLIF. TOTALI	ISTREP- FECALI	ISTREP- NELLE	ENTERO- VIRUS	PH	SCOLORA- ZIONE	ITRASPA- NUMER.	COLI ATTIVI	ITRABIO- NUMER.
017 - 150 MT SUD TORRE MARAUSA - S. FRANCESCO	14	11	11	11	-	-	-	-	-	-	-	-
018 - SPIAGGIA MARAUSA - VECCHIO MULINO	12	11	11	11	-	-	-	-	-	-	-	-
COMUNE : VALDERICE												
017 - CONTIGLIOLO - LIDO VALDERICE	12	11	11	11	-	-	-	-	-	-	-	-
018 - 180 MT A EST - TOMMARA DI SOMOGIA	12	11	11	11	-	-	-	-	-	-	-	-
079 - VILLAGGIO ANNUNZIATA - PROSP. V. GIOVE	11	11	11	11	-	-	-	-	-	-	-	7
COMUNE : PETROSINO												
054 - TORRE SCIBILLANA 200 MT S. CAN. BENEFICA	11	11	11	11	-	-	-	-	-	-	-	-
057 - CONTRADA DISCIONE PROSPICIENTE N.C.108	12	11	11	11	-	-	-	-	-	-	-	1
080 - PUNTA FOSSANOVE C/DA PANAPALONE	11	11	11	11	-	-	-	-	-	-	-	-
081 - LE TOMRAZZE PISP. NOTARO LA FRANCESCA	11	11	11	11	-	-	-	-	-	-	-	-

XII LEGISLATURA - DISEGNI DI LEGGE E RELAZIONI - DOCUMENTI

PROVINCIA: PALERMO

KM COSTIERI TOTALI.....	185,1
PUNTI DI CAMPIONAMENTO FISSATI.....	112

PUNTI CAMPIONATI CON ALMENO 10 ANALISI :

NUMERO PUNTI DI CAMPIONAMENTO.....	112
NUMERO CAMPIONI EFFETTUATI.....	1335
NUMERO MEDIO DI CAMPIONI PER PUNTO DI PRELIEVO..	11,9

RIPARTIZIONE PERCENTUALE DELL 'INQUINAMENTO SECONDO I PARAMETRI :

CAMPIONI FAVOREVOLI	.COLIFORMI TOTALI.....	22,8
(%)	.COLIFORMI FECALI.....	50,2
84,1	.STREPTOCOCCI FECALI.....	19,1
	.SALMONELLE.....	0,0
	.ENTEROVIRUS.....	*****
	.PH.....	0,0
	.CONDRAZIONE.....	2,2
	.TRASPARENZA.....	2,2
	.OLI MINERALI.....	0,0
	.SOSTANZE TENSIOATTIVE.....	0,5
	.FENOLI.....	1,5
	.OSSIGENO DISCIOLTO.....	1,5

XII LEGISLATURA - DISEGNI DI LEGGE E RELAZIONI - DOCUMENTI

NUMERO DEI CAMPIONI RILEVATI, FAVOROVOLI ED ECCESSANTI I VALORI LIMITE SUBSIDIARI PER PARANETRO E PER PIANTO

REGIONE I 190 - SICILIA		PROVINCIA I 002 - PALERMO									
		NUMERO DEI CAMPIONI ECCESSANTI I VALORI LIMITE SUBSIDIARI PER PARANETRO									
PUNTO DI CAMPIONAMENTO	M. CAMPIONI REL. I FAV. I TOTALI I FOCALI I TOCC. I NELLE I VERUS I PH I ZIONE I RENZA I MINN. I ATTIVI I FRONDI I OSSIS. I	I COLIF. I STRIP- I SALMO- I IUTERO- I	I COLORA- I TRASP. I COL I	I TENDIO- I	I	I	I	I	I	I	I
COMUNE I ALTAVILLA MELICIA											
074 - SPIAGGIA CONTR. FIGUARELLA	11	11									
075 - ANTI STABILIMENTO BALNEARE	12	10	11	2							
076 - CALA SCABECA	12	12	11								
077 - CALA CAPO OROSSO	12	12	11								
148 - 200 MT. EST FOCE FIUME MILICIA	12	8	11	5	2						
144 - PONTE S. NICHELE	12	11	11	1	1						
COMUNE I BARRERIA											
044 - MONREBINO	12	12	11								
142 - 200 MT. EST FOCE FIUME ELEUTERIO	11	3	11	6	3						
COMUNE I BALISTRATE											
001 - 200 MT EST FOCE TORRENTE CALATURO	12	12	11								
002 - 300 MT OVEST CIMITERO	12	12	11								
004 - CIMITERO	12	12	11								
007 - 300 MT OVEST FOCE FIUME JATO	12	11	11		1	1					
158 - 200 MT. OVEST FOCE TORRENTE CALATURO	12	11	11		1						
126 - 200 MT. EST FOCE FIUME JATO	12	10	11	1	2						
COMUNE I CAMPOFELICE DI ROCCELLA											
092 - ANTI CASELLO FERROVIARIO KM. 85	12	12	11								
094 - 200 MT OVEST TORR. ROCCELLA	12	12	11								
186 - 200 MT. EST FOCE FIUME IMERA	12	10	11		2						
184 - ANTI CASELLO FERROVIARIO KM. 49	12	12	11								
187 - ANTI CASELLO FERROVIARIO KM. 51	12	12	11								
188 - 200 MT. EST TORRENTE ROCCELLA	12	11	11		1						
189 - SPIAGGIA BORDO LUNGO	12	12	11								
COMUNE I CAPACI											
028 - 2000 MT. OVEST VIA KENNEDY	12	6	11	4	1						
027 - 1300 MT. OVEST VIA KENNEDY	12	9	11	1	3	1					
089 - 500 MT. OVEST VIA KENNEDY	12	9	11		3						

XII LEGISLATURA - DISEGNI DI LEGGE E RELAZIONI - DOCUMENTI

NUMERO DEI CAMPIONI RILEVATI, FAVOREVOLI ED ECCEDENTI I VALORI LIMITE SUBDIVISI PER PARAMETRO E PER PUNTO

PUNTO DI CAMPIONAMENTO	REGIONE - 190 - SICILIA		PROVINCIA - 082 - PALERMO		NUMERO DEI CAMPIONI ECCEDENTI I VALORI LIMITE SUBDIVISI PER PARAMETRO				
	COMUNE - POLLINA	N. CAMPIONI RILEVATI	FAVOREVOLI	ECCEDENTI	PH	COLORE-ITMOSP.	OLI	ITENSIO-	
116 - OVEST COSTA TURCHINA	12	12	11	1	-	-	-	-	-
165 - ANTI CASELLO F.S. KM. 77	12	11	11	1	-	-	-	-	1
166 - TORRE RAISIBERBI	12	11	11	1	-	-	-	-	-
166 - 200 MT. OVEST FOCE FIUME POLLINA	12	12	11	1	-	-	-	-	-
COMUNE - SANTA FLAVIA	11	11	11	1	-	-	-	-	-
065 - GROTTA AGRONE	12	12	11	1	-	-	-	-	-
066 - CONTR. C. ZAFFERANO SCALINATA	12	12	11	1	-	-	-	-	-
069 - LIDO OLIVELLA	12	12	11	1	-	-	-	-	-
070 - 100 MT. OVEST CASTELLO DI SOLANITO	12	12	11	1	-	-	-	-	-
071 - PONTO DI SPARNA	12	12	11	1	-	-	-	-	-
072 - FONDACHELLO	12	9	11	3	1	-	-	-	-
COMUNE - TERMINI IMERISE	11	11	11	1	-	-	-	-	-
064 - SPIAGGIA LOC. OLNESTRA	12	12	11	1	-	-	-	-	-
086 - DOGANA	12	11	11	1	1	-	-	-	-
089 - 300 MT. EST PUNTA ALCA BECCA	12	11	11	1	-	-	-	-	-
090 - TORRE BATTILIANO	12	10	11	1	1	1	-	-	-
182 - 200 MT. OVEST FIUME S. LEONARDO	12	6	11	2	5	1	-	-	-
183 - 200 MT. EST FIUME S. LEONARDO	12	6	11	2	4	2	-	-	-
184 - 200 MT. OVEST FOCE FIUME JHERA	12	10	11	2	-	-	-	-	-
COMUNE - TERRASINI	11	11	11	1	-	-	-	-	-
013 - CITTA' DEL MARE	11	11	11	1	-	-	-	-	-
018 - CALA ROSSA	11	10	11	1	-	-	-	-	-
016 - MAIBOUZZA	11	11	11	1	-	-	-	-	-
229 - 200 MT. EST FOCE FIUME MOCILLA	11	11	11	11	9	-	-	-	1
COMUNE - TRAMIA	11	11	11	1	-	-	-	-	-
078 - VILLINO M. 161	11	11	11	1	-	-	-	-	-
080 - ANTI PIANI N. 15	12	8	11	3	1	2	-	-	1
147 - S. NICOLA L'ARENIA	12	10	11	1	1	1	-	-	-

XII LEGISLATURA - DISEGNI DI LEGGE E RELAZIONI - DOCUMENTI

PROVINCIA: MESSINA

KM COSTIERI TOTALI.....	345,0
PUNTI DI CAMPIONAMENTO FISSATI.....	190
PUNTI CAMPIONATI CON ALMENO 10 ANALISI :	
NUMERO PUNTI DI CAMPIONAMENTO.....	190
NUMERO CAMPIONI EFFETTUATI.....	1907
NUMERO MEDIO DI CAMPIONI PER PUNTO DI PRELIEVO..	10,0

RIPARTIZIONE PERCENTUALE DELL 'INQUINAMENTO SECONDO I PARAMETRI :

	.COLIFORMI TOTALI.....	12,9
	.COLIFORMI FECALI.....	46,2
	.STREPTOCOCCI FECALI.....	21,8
CAMPIONI FAVOREVOLI	.SALMONELLE.....	*****
(%)	.ENTEROVIRUS.....	*****
95,3	.PH.....	0,0
	.COLORAZIONE.....	5,1
	.TRASPARENZA.....	9,6
	.OLI MINERALI.....	0,0
	.SOSTANZE TENSIOATTIVE....	0,0
	.FENOLI.....	0,0
	.OSSIGENO DISCIOLTO.....	4,4

XII LEGISLATURA - DISEGNI DI LEGGE E RELAZIONI - DOCUMENTI

NUMERO DEI CAMPIONI RILEVATI, FAVOREVOLI ED ECCEDENTI I VALORI LIMITE SUBDIVISI PER PARAMETRO E PER PUNTO

PUNTO DI CAMPIONAMENTO	REGIONE : 198 - SICILIA										PROVINCIA : 003 - MESSINA																																																																																																																																																																																																																																																																																																																																																																																																																													
	M. CAMPIONI					N. CAMPIONI					M. CAMPIONI					N. CAMPIONI																																																																																																																																																																																																																																																																																																																																																																																																																								
	REL.	FAV.	TOTALI	FECAL. FITOCOC.	MELLE	VIRUS	PH	ZIONE	RENZA	FUMER.	ATTIVI	FENOLI	COSSIO.	ICOGMA-ITRUSPA-	OLI	ITENSIO-																																																																																																																																																																																																																																																																																																																																																																																																																								
COMUNE : CARONIA																	210 - FOCE TORRENTE PORTALE	3	0000	0000	0000	0000	0000	0000	0000	0000	0000	0000	0000	0000	0000	0000	0000	COMUNE : FALCONE																	321 - 900 MT AD EST DEL TORRENTE ELICONA	10	10	11	-	-	-	-	-	-	-	-	-	-	-	-	-	208 - IN DIREZIONE COMPLESSO GAIA CALIPSO	10	10	11	-	-	-	-	-	-	-	-	-	-	-	-	-	COMUNE : FORZA D'AGRO																	028 - 100 MT A NORD TORRENTE FONBACO PARRINO	10	10	11	-	-	-	-	-	-	-	-	-	-	-	-	-	COMUNE : PURCI SICULO																	036 - 100 MT NORD FOCE TORRENTE SAVOCA	10	10	11	-	-	-	-	-	-	-	-	-	-	-	-	-	054 - 150 MT SUB FOCE TORRENTE PAGLIARA	10	10	11	-	-	-	-	-	-	-	-	-	-	-	-	-	COMUNE : FURNARI																	119 - DI FRONTE CTD.CAMPAGLIO BAZIA	10	10	11	-	-	-	-	-	-	-	-	-	-	-	-	-	120 - DI FRONTE CTD.ZONA SALATINA	10	10	11	-	-	-	-	-	-	-	-	-	-	-	-	-	COMUNE : GIARDINI-MANDI																	003 - MELLEPIA HOLIDAY INN	15	15	11	-	-	-	-	-	-	-	-	-	-	-	-	-	002 - ABATESSA HALOS	15	15	11	-	-	-	-	-	-	-	-	-	-	-	-	-	004 - CARVAL 100 MT A SUD DELLO SBOCCO FONNA	15	15	11	-	-	-	-	-	-	-	-	-	-	-	-	-	008 - LIPO MANDOS	12	12	11	-	-	-	-	-	-	-	-	-	-	-	-	-	005 - PROSPICIENTE CHIESA S. ANICIAZIO	15	15	11	-	-	-	-	-	-	-	-	-	-	-	-	-	007 - PROSPICIENTE SACCHI S. GIOVANNI	15	15	11	-	-	-	-	-	-	-	-	-	-	-	-	-	006 - BIONE SAITA	15	15	11	-	-	-	-	-	-	-	-	-	-	-	-	-	COMUNE : GIOTIOSA MAREA																	126 - SALICETO DI GIOTIOSA MAREA	10	10	11	-	-	-	-	-	-	-	-	-	-	-	-	-	119 - SAN GIORGIO	10	10	11	-	-	-	-	-	-	-	-	-	-	-	-	-	130 - VILLARDO CALVA'	10	10	11	-	-	-	-	-	-	-	-	-	-	-	-	-
210 - FOCE TORRENTE PORTALE	3	0000	0000	0000	0000	0000	0000	0000	0000	0000	0000	0000	0000	0000	0000	0000	COMUNE : FALCONE																	321 - 900 MT AD EST DEL TORRENTE ELICONA	10	10	11	-	-	-	-	-	-	-	-	-	-	-	-	-	208 - IN DIREZIONE COMPLESSO GAIA CALIPSO	10	10	11	-	-	-	-	-	-	-	-	-	-	-	-	-	COMUNE : FORZA D'AGRO																	028 - 100 MT A NORD TORRENTE FONBACO PARRINO	10	10	11	-	-	-	-	-	-	-	-	-	-	-	-	-	COMUNE : PURCI SICULO																	036 - 100 MT NORD FOCE TORRENTE SAVOCA	10	10	11	-	-	-	-	-	-	-	-	-	-	-	-	-	054 - 150 MT SUB FOCE TORRENTE PAGLIARA	10	10	11	-	-	-	-	-	-	-	-	-	-	-	-	-	COMUNE : FURNARI																	119 - DI FRONTE CTD.CAMPAGLIO BAZIA	10	10	11	-	-	-	-	-	-	-	-	-	-	-	-	-	120 - DI FRONTE CTD.ZONA SALATINA	10	10	11	-	-	-	-	-	-	-	-	-	-	-	-	-	COMUNE : GIARDINI-MANDI																	003 - MELLEPIA HOLIDAY INN	15	15	11	-	-	-	-	-	-	-	-	-	-	-	-	-	002 - ABATESSA HALOS	15	15	11	-	-	-	-	-	-	-	-	-	-	-	-	-	004 - CARVAL 100 MT A SUD DELLO SBOCCO FONNA	15	15	11	-	-	-	-	-	-	-	-	-	-	-	-	-	008 - LIPO MANDOS	12	12	11	-	-	-	-	-	-	-	-	-	-	-	-	-	005 - PROSPICIENTE CHIESA S. ANICIAZIO	15	15	11	-	-	-	-	-	-	-	-	-	-	-	-	-	007 - PROSPICIENTE SACCHI S. GIOVANNI	15	15	11	-	-	-	-	-	-	-	-	-	-	-	-	-	006 - BIONE SAITA	15	15	11	-	-	-	-	-	-	-	-	-	-	-	-	-	COMUNE : GIOTIOSA MAREA																	126 - SALICETO DI GIOTIOSA MAREA	10	10	11	-	-	-	-	-	-	-	-	-	-	-	-	-	119 - SAN GIORGIO	10	10	11	-	-	-	-	-	-	-	-	-	-	-	-	-	130 - VILLARDO CALVA'	10	10	11	-	-	-	-	-	-	-	-	-	-	-	-	-																	
COMUNE : FALCONE																	321 - 900 MT AD EST DEL TORRENTE ELICONA	10	10	11	-	-	-	-	-	-	-	-	-	-	-	-	-	208 - IN DIREZIONE COMPLESSO GAIA CALIPSO	10	10	11	-	-	-	-	-	-	-	-	-	-	-	-	-	COMUNE : FORZA D'AGRO																	028 - 100 MT A NORD TORRENTE FONBACO PARRINO	10	10	11	-	-	-	-	-	-	-	-	-	-	-	-	-	COMUNE : PURCI SICULO																	036 - 100 MT NORD FOCE TORRENTE SAVOCA	10	10	11	-	-	-	-	-	-	-	-	-	-	-	-	-	054 - 150 MT SUB FOCE TORRENTE PAGLIARA	10	10	11	-	-	-	-	-	-	-	-	-	-	-	-	-	COMUNE : FURNARI																	119 - DI FRONTE CTD.CAMPAGLIO BAZIA	10	10	11	-	-	-	-	-	-	-	-	-	-	-	-	-	120 - DI FRONTE CTD.ZONA SALATINA	10	10	11	-	-	-	-	-	-	-	-	-	-	-	-	-	COMUNE : GIARDINI-MANDI																	003 - MELLEPIA HOLIDAY INN	15	15	11	-	-	-	-	-	-	-	-	-	-	-	-	-	002 - ABATESSA HALOS	15	15	11	-	-	-	-	-	-	-	-	-	-	-	-	-	004 - CARVAL 100 MT A SUD DELLO SBOCCO FONNA	15	15	11	-	-	-	-	-	-	-	-	-	-	-	-	-	008 - LIPO MANDOS	12	12	11	-	-	-	-	-	-	-	-	-	-	-	-	-	005 - PROSPICIENTE CHIESA S. ANICIAZIO	15	15	11	-	-	-	-	-	-	-	-	-	-	-	-	-	007 - PROSPICIENTE SACCHI S. GIOVANNI	15	15	11	-	-	-	-	-	-	-	-	-	-	-	-	-	006 - BIONE SAITA	15	15	11	-	-	-	-	-	-	-	-	-	-	-	-	-	COMUNE : GIOTIOSA MAREA																	126 - SALICETO DI GIOTIOSA MAREA	10	10	11	-	-	-	-	-	-	-	-	-	-	-	-	-	119 - SAN GIORGIO	10	10	11	-	-	-	-	-	-	-	-	-	-	-	-	-	130 - VILLARDO CALVA'	10	10	11	-	-	-	-	-	-	-	-	-	-	-	-	-																																		
321 - 900 MT AD EST DEL TORRENTE ELICONA	10	10	11	-	-	-	-	-	-	-	-	-	-	-	-	-	208 - IN DIREZIONE COMPLESSO GAIA CALIPSO	10	10	11	-	-	-	-	-	-	-	-	-	-	-	-	-	COMUNE : FORZA D'AGRO																	028 - 100 MT A NORD TORRENTE FONBACO PARRINO	10	10	11	-	-	-	-	-	-	-	-	-	-	-	-	-	COMUNE : PURCI SICULO																	036 - 100 MT NORD FOCE TORRENTE SAVOCA	10	10	11	-	-	-	-	-	-	-	-	-	-	-	-	-	054 - 150 MT SUB FOCE TORRENTE PAGLIARA	10	10	11	-	-	-	-	-	-	-	-	-	-	-	-	-	COMUNE : FURNARI																	119 - DI FRONTE CTD.CAMPAGLIO BAZIA	10	10	11	-	-	-	-	-	-	-	-	-	-	-	-	-	120 - DI FRONTE CTD.ZONA SALATINA	10	10	11	-	-	-	-	-	-	-	-	-	-	-	-	-	COMUNE : GIARDINI-MANDI																	003 - MELLEPIA HOLIDAY INN	15	15	11	-	-	-	-	-	-	-	-	-	-	-	-	-	002 - ABATESSA HALOS	15	15	11	-	-	-	-	-	-	-	-	-	-	-	-	-	004 - CARVAL 100 MT A SUD DELLO SBOCCO FONNA	15	15	11	-	-	-	-	-	-	-	-	-	-	-	-	-	008 - LIPO MANDOS	12	12	11	-	-	-	-	-	-	-	-	-	-	-	-	-	005 - PROSPICIENTE CHIESA S. ANICIAZIO	15	15	11	-	-	-	-	-	-	-	-	-	-	-	-	-	007 - PROSPICIENTE SACCHI S. GIOVANNI	15	15	11	-	-	-	-	-	-	-	-	-	-	-	-	-	006 - BIONE SAITA	15	15	11	-	-	-	-	-	-	-	-	-	-	-	-	-	COMUNE : GIOTIOSA MAREA																	126 - SALICETO DI GIOTIOSA MAREA	10	10	11	-	-	-	-	-	-	-	-	-	-	-	-	-	119 - SAN GIORGIO	10	10	11	-	-	-	-	-	-	-	-	-	-	-	-	-	130 - VILLARDO CALVA'	10	10	11	-	-	-	-	-	-	-	-	-	-	-	-	-																																																			
208 - IN DIREZIONE COMPLESSO GAIA CALIPSO	10	10	11	-	-	-	-	-	-	-	-	-	-	-	-	-	COMUNE : FORZA D'AGRO																	028 - 100 MT A NORD TORRENTE FONBACO PARRINO	10	10	11	-	-	-	-	-	-	-	-	-	-	-	-	-	COMUNE : PURCI SICULO																	036 - 100 MT NORD FOCE TORRENTE SAVOCA	10	10	11	-	-	-	-	-	-	-	-	-	-	-	-	-	054 - 150 MT SUB FOCE TORRENTE PAGLIARA	10	10	11	-	-	-	-	-	-	-	-	-	-	-	-	-	COMUNE : FURNARI																	119 - DI FRONTE CTD.CAMPAGLIO BAZIA	10	10	11	-	-	-	-	-	-	-	-	-	-	-	-	-	120 - DI FRONTE CTD.ZONA SALATINA	10	10	11	-	-	-	-	-	-	-	-	-	-	-	-	-	COMUNE : GIARDINI-MANDI																	003 - MELLEPIA HOLIDAY INN	15	15	11	-	-	-	-	-	-	-	-	-	-	-	-	-	002 - ABATESSA HALOS	15	15	11	-	-	-	-	-	-	-	-	-	-	-	-	-	004 - CARVAL 100 MT A SUD DELLO SBOCCO FONNA	15	15	11	-	-	-	-	-	-	-	-	-	-	-	-	-	008 - LIPO MANDOS	12	12	11	-	-	-	-	-	-	-	-	-	-	-	-	-	005 - PROSPICIENTE CHIESA S. ANICIAZIO	15	15	11	-	-	-	-	-	-	-	-	-	-	-	-	-	007 - PROSPICIENTE SACCHI S. GIOVANNI	15	15	11	-	-	-	-	-	-	-	-	-	-	-	-	-	006 - BIONE SAITA	15	15	11	-	-	-	-	-	-	-	-	-	-	-	-	-	COMUNE : GIOTIOSA MAREA																	126 - SALICETO DI GIOTIOSA MAREA	10	10	11	-	-	-	-	-	-	-	-	-	-	-	-	-	119 - SAN GIORGIO	10	10	11	-	-	-	-	-	-	-	-	-	-	-	-	-	130 - VILLARDO CALVA'	10	10	11	-	-	-	-	-	-	-	-	-	-	-	-	-																																																																				
COMUNE : FORZA D'AGRO																	028 - 100 MT A NORD TORRENTE FONBACO PARRINO	10	10	11	-	-	-	-	-	-	-	-	-	-	-	-	-	COMUNE : PURCI SICULO																	036 - 100 MT NORD FOCE TORRENTE SAVOCA	10	10	11	-	-	-	-	-	-	-	-	-	-	-	-	-	054 - 150 MT SUB FOCE TORRENTE PAGLIARA	10	10	11	-	-	-	-	-	-	-	-	-	-	-	-	-	COMUNE : FURNARI																	119 - DI FRONTE CTD.CAMPAGLIO BAZIA	10	10	11	-	-	-	-	-	-	-	-	-	-	-	-	-	120 - DI FRONTE CTD.ZONA SALATINA	10	10	11	-	-	-	-	-	-	-	-	-	-	-	-	-	COMUNE : GIARDINI-MANDI																	003 - MELLEPIA HOLIDAY INN	15	15	11	-	-	-	-	-	-	-	-	-	-	-	-	-	002 - ABATESSA HALOS	15	15	11	-	-	-	-	-	-	-	-	-	-	-	-	-	004 - CARVAL 100 MT A SUD DELLO SBOCCO FONNA	15	15	11	-	-	-	-	-	-	-	-	-	-	-	-	-	008 - LIPO MANDOS	12	12	11	-	-	-	-	-	-	-	-	-	-	-	-	-	005 - PROSPICIENTE CHIESA S. ANICIAZIO	15	15	11	-	-	-	-	-	-	-	-	-	-	-	-	-	007 - PROSPICIENTE SACCHI S. GIOVANNI	15	15	11	-	-	-	-	-	-	-	-	-	-	-	-	-	006 - BIONE SAITA	15	15	11	-	-	-	-	-	-	-	-	-	-	-	-	-	COMUNE : GIOTIOSA MAREA																	126 - SALICETO DI GIOTIOSA MAREA	10	10	11	-	-	-	-	-	-	-	-	-	-	-	-	-	119 - SAN GIORGIO	10	10	11	-	-	-	-	-	-	-	-	-	-	-	-	-	130 - VILLARDO CALVA'	10	10	11	-	-	-	-	-	-	-	-	-	-	-	-	-																																																																																					
028 - 100 MT A NORD TORRENTE FONBACO PARRINO	10	10	11	-	-	-	-	-	-	-	-	-	-	-	-	-	COMUNE : PURCI SICULO																	036 - 100 MT NORD FOCE TORRENTE SAVOCA	10	10	11	-	-	-	-	-	-	-	-	-	-	-	-	-	054 - 150 MT SUB FOCE TORRENTE PAGLIARA	10	10	11	-	-	-	-	-	-	-	-	-	-	-	-	-	COMUNE : FURNARI																	119 - DI FRONTE CTD.CAMPAGLIO BAZIA	10	10	11	-	-	-	-	-	-	-	-	-	-	-	-	-	120 - DI FRONTE CTD.ZONA SALATINA	10	10	11	-	-	-	-	-	-	-	-	-	-	-	-	-	COMUNE : GIARDINI-MANDI																	003 - MELLEPIA HOLIDAY INN	15	15	11	-	-	-	-	-	-	-	-	-	-	-	-	-	002 - ABATESSA HALOS	15	15	11	-	-	-	-	-	-	-	-	-	-	-	-	-	004 - CARVAL 100 MT A SUD DELLO SBOCCO FONNA	15	15	11	-	-	-	-	-	-	-	-	-	-	-	-	-	008 - LIPO MANDOS	12	12	11	-	-	-	-	-	-	-	-	-	-	-	-	-	005 - PROSPICIENTE CHIESA S. ANICIAZIO	15	15	11	-	-	-	-	-	-	-	-	-	-	-	-	-	007 - PROSPICIENTE SACCHI S. GIOVANNI	15	15	11	-	-	-	-	-	-	-	-	-	-	-	-	-	006 - BIONE SAITA	15	15	11	-	-	-	-	-	-	-	-	-	-	-	-	-	COMUNE : GIOTIOSA MAREA																	126 - SALICETO DI GIOTIOSA MAREA	10	10	11	-	-	-	-	-	-	-	-	-	-	-	-	-	119 - SAN GIORGIO	10	10	11	-	-	-	-	-	-	-	-	-	-	-	-	-	130 - VILLARDO CALVA'	10	10	11	-	-	-	-	-	-	-	-	-	-	-	-	-																																																																																																						
COMUNE : PURCI SICULO																	036 - 100 MT NORD FOCE TORRENTE SAVOCA	10	10	11	-	-	-	-	-	-	-	-	-	-	-	-	-	054 - 150 MT SUB FOCE TORRENTE PAGLIARA	10	10	11	-	-	-	-	-	-	-	-	-	-	-	-	-	COMUNE : FURNARI																	119 - DI FRONTE CTD.CAMPAGLIO BAZIA	10	10	11	-	-	-	-	-	-	-	-	-	-	-	-	-	120 - DI FRONTE CTD.ZONA SALATINA	10	10	11	-	-	-	-	-	-	-	-	-	-	-	-	-	COMUNE : GIARDINI-MANDI																	003 - MELLEPIA HOLIDAY INN	15	15	11	-	-	-	-	-	-	-	-	-	-	-	-	-	002 - ABATESSA HALOS	15	15	11	-	-	-	-	-	-	-	-	-	-	-	-	-	004 - CARVAL 100 MT A SUD DELLO SBOCCO FONNA	15	15	11	-	-	-	-	-	-	-	-	-	-	-	-	-	008 - LIPO MANDOS	12	12	11	-	-	-	-	-	-	-	-	-	-	-	-	-	005 - PROSPICIENTE CHIESA S. ANICIAZIO	15	15	11	-	-	-	-	-	-	-	-	-	-	-	-	-	007 - PROSPICIENTE SACCHI S. GIOVANNI	15	15	11	-	-	-	-	-	-	-	-	-	-	-	-	-	006 - BIONE SAITA	15	15	11	-	-	-	-	-	-	-	-	-	-	-	-	-	COMUNE : GIOTIOSA MAREA																	126 - SALICETO DI GIOTIOSA MAREA	10	10	11	-	-	-	-	-	-	-	-	-	-	-	-	-	119 - SAN GIORGIO	10	10	11	-	-	-	-	-	-	-	-	-	-	-	-	-	130 - VILLARDO CALVA'	10	10	11	-	-	-	-	-	-	-	-	-	-	-	-	-																																																																																																																							
036 - 100 MT NORD FOCE TORRENTE SAVOCA	10	10	11	-	-	-	-	-	-	-	-	-	-	-	-	-	054 - 150 MT SUB FOCE TORRENTE PAGLIARA	10	10	11	-	-	-	-	-	-	-	-	-	-	-	-	-	COMUNE : FURNARI																	119 - DI FRONTE CTD.CAMPAGLIO BAZIA	10	10	11	-	-	-	-	-	-	-	-	-	-	-	-	-	120 - DI FRONTE CTD.ZONA SALATINA	10	10	11	-	-	-	-	-	-	-	-	-	-	-	-	-	COMUNE : GIARDINI-MANDI																	003 - MELLEPIA HOLIDAY INN	15	15	11	-	-	-	-	-	-	-	-	-	-	-	-	-	002 - ABATESSA HALOS	15	15	11	-	-	-	-	-	-	-	-	-	-	-	-	-	004 - CARVAL 100 MT A SUD DELLO SBOCCO FONNA	15	15	11	-	-	-	-	-	-	-	-	-	-	-	-	-	008 - LIPO MANDOS	12	12	11	-	-	-	-	-	-	-	-	-	-	-	-	-	005 - PROSPICIENTE CHIESA S. ANICIAZIO	15	15	11	-	-	-	-	-	-	-	-	-	-	-	-	-	007 - PROSPICIENTE SACCHI S. GIOVANNI	15	15	11	-	-	-	-	-	-	-	-	-	-	-	-	-	006 - BIONE SAITA	15	15	11	-	-	-	-	-	-	-	-	-	-	-	-	-	COMUNE : GIOTIOSA MAREA																	126 - SALICETO DI GIOTIOSA MAREA	10	10	11	-	-	-	-	-	-	-	-	-	-	-	-	-	119 - SAN GIORGIO	10	10	11	-	-	-	-	-	-	-	-	-	-	-	-	-	130 - VILLARDO CALVA'	10	10	11	-	-	-	-	-	-	-	-	-	-	-	-	-																																																																																																																																								
054 - 150 MT SUB FOCE TORRENTE PAGLIARA	10	10	11	-	-	-	-	-	-	-	-	-	-	-	-	-	COMUNE : FURNARI																	119 - DI FRONTE CTD.CAMPAGLIO BAZIA	10	10	11	-	-	-	-	-	-	-	-	-	-	-	-	-	120 - DI FRONTE CTD.ZONA SALATINA	10	10	11	-	-	-	-	-	-	-	-	-	-	-	-	-	COMUNE : GIARDINI-MANDI																	003 - MELLEPIA HOLIDAY INN	15	15	11	-	-	-	-	-	-	-	-	-	-	-	-	-	002 - ABATESSA HALOS	15	15	11	-	-	-	-	-	-	-	-	-	-	-	-	-	004 - CARVAL 100 MT A SUD DELLO SBOCCO FONNA	15	15	11	-	-	-	-	-	-	-	-	-	-	-	-	-	008 - LIPO MANDOS	12	12	11	-	-	-	-	-	-	-	-	-	-	-	-	-	005 - PROSPICIENTE CHIESA S. ANICIAZIO	15	15	11	-	-	-	-	-	-	-	-	-	-	-	-	-	007 - PROSPICIENTE SACCHI S. GIOVANNI	15	15	11	-	-	-	-	-	-	-	-	-	-	-	-	-	006 - BIONE SAITA	15	15	11	-	-	-	-	-	-	-	-	-	-	-	-	-	COMUNE : GIOTIOSA MAREA																	126 - SALICETO DI GIOTIOSA MAREA	10	10	11	-	-	-	-	-	-	-	-	-	-	-	-	-	119 - SAN GIORGIO	10	10	11	-	-	-	-	-	-	-	-	-	-	-	-	-	130 - VILLARDO CALVA'	10	10	11	-	-	-	-	-	-	-	-	-	-	-	-	-																																																																																																																																																									
COMUNE : FURNARI																	119 - DI FRONTE CTD.CAMPAGLIO BAZIA	10	10	11	-	-	-	-	-	-	-	-	-	-	-	-	-	120 - DI FRONTE CTD.ZONA SALATINA	10	10	11	-	-	-	-	-	-	-	-	-	-	-	-	-	COMUNE : GIARDINI-MANDI																	003 - MELLEPIA HOLIDAY INN	15	15	11	-	-	-	-	-	-	-	-	-	-	-	-	-	002 - ABATESSA HALOS	15	15	11	-	-	-	-	-	-	-	-	-	-	-	-	-	004 - CARVAL 100 MT A SUD DELLO SBOCCO FONNA	15	15	11	-	-	-	-	-	-	-	-	-	-	-	-	-	008 - LIPO MANDOS	12	12	11	-	-	-	-	-	-	-	-	-	-	-	-	-	005 - PROSPICIENTE CHIESA S. ANICIAZIO	15	15	11	-	-	-	-	-	-	-	-	-	-	-	-	-	007 - PROSPICIENTE SACCHI S. GIOVANNI	15	15	11	-	-	-	-	-	-	-	-	-	-	-	-	-	006 - BIONE SAITA	15	15	11	-	-	-	-	-	-	-	-	-	-	-	-	-	COMUNE : GIOTIOSA MAREA																	126 - SALICETO DI GIOTIOSA MAREA	10	10	11	-	-	-	-	-	-	-	-	-	-	-	-	-	119 - SAN GIORGIO	10	10	11	-	-	-	-	-	-	-	-	-	-	-	-	-	130 - VILLARDO CALVA'	10	10	11	-	-	-	-	-	-	-	-	-	-	-	-	-																																																																																																																																																																										
119 - DI FRONTE CTD.CAMPAGLIO BAZIA	10	10	11	-	-	-	-	-	-	-	-	-	-	-	-	-	120 - DI FRONTE CTD.ZONA SALATINA	10	10	11	-	-	-	-	-	-	-	-	-	-	-	-	-	COMUNE : GIARDINI-MANDI																	003 - MELLEPIA HOLIDAY INN	15	15	11	-	-	-	-	-	-	-	-	-	-	-	-	-	002 - ABATESSA HALOS	15	15	11	-	-	-	-	-	-	-	-	-	-	-	-	-	004 - CARVAL 100 MT A SUD DELLO SBOCCO FONNA	15	15	11	-	-	-	-	-	-	-	-	-	-	-	-	-	008 - LIPO MANDOS	12	12	11	-	-	-	-	-	-	-	-	-	-	-	-	-	005 - PROSPICIENTE CHIESA S. ANICIAZIO	15	15	11	-	-	-	-	-	-	-	-	-	-	-	-	-	007 - PROSPICIENTE SACCHI S. GIOVANNI	15	15	11	-	-	-	-	-	-	-	-	-	-	-	-	-	006 - BIONE SAITA	15	15	11	-	-	-	-	-	-	-	-	-	-	-	-	-	COMUNE : GIOTIOSA MAREA																	126 - SALICETO DI GIOTIOSA MAREA	10	10	11	-	-	-	-	-	-	-	-	-	-	-	-	-	119 - SAN GIORGIO	10	10	11	-	-	-	-	-	-	-	-	-	-	-	-	-	130 - VILLARDO CALVA'	10	10	11	-	-	-	-	-	-	-	-	-	-	-	-	-																																																																																																																																																																																											
120 - DI FRONTE CTD.ZONA SALATINA	10	10	11	-	-	-	-	-	-	-	-	-	-	-	-	-	COMUNE : GIARDINI-MANDI																	003 - MELLEPIA HOLIDAY INN	15	15	11	-	-	-	-	-	-	-	-	-	-	-	-	-	002 - ABATESSA HALOS	15	15	11	-	-	-	-	-	-	-	-	-	-	-	-	-	004 - CARVAL 100 MT A SUD DELLO SBOCCO FONNA	15	15	11	-	-	-	-	-	-	-	-	-	-	-	-	-	008 - LIPO MANDOS	12	12	11	-	-	-	-	-	-	-	-	-	-	-	-	-	005 - PROSPICIENTE CHIESA S. ANICIAZIO	15	15	11	-	-	-	-	-	-	-	-	-	-	-	-	-	007 - PROSPICIENTE SACCHI S. GIOVANNI	15	15	11	-	-	-	-	-	-	-	-	-	-	-	-	-	006 - BIONE SAITA	15	15	11	-	-	-	-	-	-	-	-	-	-	-	-	-	COMUNE : GIOTIOSA MAREA																	126 - SALICETO DI GIOTIOSA MAREA	10	10	11	-	-	-	-	-	-	-	-	-	-	-	-	-	119 - SAN GIORGIO	10	10	11	-	-	-	-	-	-	-	-	-	-	-	-	-	130 - VILLARDO CALVA'	10	10	11	-	-	-	-	-	-	-	-	-	-	-	-	-																																																																																																																																																																																																												
COMUNE : GIARDINI-MANDI																	003 - MELLEPIA HOLIDAY INN	15	15	11	-	-	-	-	-	-	-	-	-	-	-	-	-	002 - ABATESSA HALOS	15	15	11	-	-	-	-	-	-	-	-	-	-	-	-	-	004 - CARVAL 100 MT A SUD DELLO SBOCCO FONNA	15	15	11	-	-	-	-	-	-	-	-	-	-	-	-	-	008 - LIPO MANDOS	12	12	11	-	-	-	-	-	-	-	-	-	-	-	-	-	005 - PROSPICIENTE CHIESA S. ANICIAZIO	15	15	11	-	-	-	-	-	-	-	-	-	-	-	-	-	007 - PROSPICIENTE SACCHI S. GIOVANNI	15	15	11	-	-	-	-	-	-	-	-	-	-	-	-	-	006 - BIONE SAITA	15	15	11	-	-	-	-	-	-	-	-	-	-	-	-	-	COMUNE : GIOTIOSA MAREA																	126 - SALICETO DI GIOTIOSA MAREA	10	10	11	-	-	-	-	-	-	-	-	-	-	-	-	-	119 - SAN GIORGIO	10	10	11	-	-	-	-	-	-	-	-	-	-	-	-	-	130 - VILLARDO CALVA'	10	10	11	-	-	-	-	-	-	-	-	-	-	-	-	-																																																																																																																																																																																																																													
003 - MELLEPIA HOLIDAY INN	15	15	11	-	-	-	-	-	-	-	-	-	-	-	-	-	002 - ABATESSA HALOS	15	15	11	-	-	-	-	-	-	-	-	-	-	-	-	-	004 - CARVAL 100 MT A SUD DELLO SBOCCO FONNA	15	15	11	-	-	-	-	-	-	-	-	-	-	-	-	-	008 - LIPO MANDOS	12	12	11	-	-	-	-	-	-	-	-	-	-	-	-	-	005 - PROSPICIENTE CHIESA S. ANICIAZIO	15	15	11	-	-	-	-	-	-	-	-	-	-	-	-	-	007 - PROSPICIENTE SACCHI S. GIOVANNI	15	15	11	-	-	-	-	-	-	-	-	-	-	-	-	-	006 - BIONE SAITA	15	15	11	-	-	-	-	-	-	-	-	-	-	-	-	-	COMUNE : GIOTIOSA MAREA																	126 - SALICETO DI GIOTIOSA MAREA	10	10	11	-	-	-	-	-	-	-	-	-	-	-	-	-	119 - SAN GIORGIO	10	10	11	-	-	-	-	-	-	-	-	-	-	-	-	-	130 - VILLARDO CALVA'	10	10	11	-	-	-	-	-	-	-	-	-	-	-	-	-																																																																																																																																																																																																																																														
002 - ABATESSA HALOS	15	15	11	-	-	-	-	-	-	-	-	-	-	-	-	-	004 - CARVAL 100 MT A SUD DELLO SBOCCO FONNA	15	15	11	-	-	-	-	-	-	-	-	-	-	-	-	-	008 - LIPO MANDOS	12	12	11	-	-	-	-	-	-	-	-	-	-	-	-	-	005 - PROSPICIENTE CHIESA S. ANICIAZIO	15	15	11	-	-	-	-	-	-	-	-	-	-	-	-	-	007 - PROSPICIENTE SACCHI S. GIOVANNI	15	15	11	-	-	-	-	-	-	-	-	-	-	-	-	-	006 - BIONE SAITA	15	15	11	-	-	-	-	-	-	-	-	-	-	-	-	-	COMUNE : GIOTIOSA MAREA																	126 - SALICETO DI GIOTIOSA MAREA	10	10	11	-	-	-	-	-	-	-	-	-	-	-	-	-	119 - SAN GIORGIO	10	10	11	-	-	-	-	-	-	-	-	-	-	-	-	-	130 - VILLARDO CALVA'	10	10	11	-	-	-	-	-	-	-	-	-	-	-	-	-																																																																																																																																																																																																																																																															
004 - CARVAL 100 MT A SUD DELLO SBOCCO FONNA	15	15	11	-	-	-	-	-	-	-	-	-	-	-	-	-	008 - LIPO MANDOS	12	12	11	-	-	-	-	-	-	-	-	-	-	-	-	-	005 - PROSPICIENTE CHIESA S. ANICIAZIO	15	15	11	-	-	-	-	-	-	-	-	-	-	-	-	-	007 - PROSPICIENTE SACCHI S. GIOVANNI	15	15	11	-	-	-	-	-	-	-	-	-	-	-	-	-	006 - BIONE SAITA	15	15	11	-	-	-	-	-	-	-	-	-	-	-	-	-	COMUNE : GIOTIOSA MAREA																	126 - SALICETO DI GIOTIOSA MAREA	10	10	11	-	-	-	-	-	-	-	-	-	-	-	-	-	119 - SAN GIORGIO	10	10	11	-	-	-	-	-	-	-	-	-	-	-	-	-	130 - VILLARDO CALVA'	10	10	11	-	-	-	-	-	-	-	-	-	-	-	-	-																																																																																																																																																																																																																																																																																
008 - LIPO MANDOS	12	12	11	-	-	-	-	-	-	-	-	-	-	-	-	-	005 - PROSPICIENTE CHIESA S. ANICIAZIO	15	15	11	-	-	-	-	-	-	-	-	-	-	-	-	-	007 - PROSPICIENTE SACCHI S. GIOVANNI	15	15	11	-	-	-	-	-	-	-	-	-	-	-	-	-	006 - BIONE SAITA	15	15	11	-	-	-	-	-	-	-	-	-	-	-	-	-	COMUNE : GIOTIOSA MAREA																	126 - SALICETO DI GIOTIOSA MAREA	10	10	11	-	-	-	-	-	-	-	-	-	-	-	-	-	119 - SAN GIORGIO	10	10	11	-	-	-	-	-	-	-	-	-	-	-	-	-	130 - VILLARDO CALVA'	10	10	11	-	-	-	-	-	-	-	-	-	-	-	-	-																																																																																																																																																																																																																																																																																																	
005 - PROSPICIENTE CHIESA S. ANICIAZIO	15	15	11	-	-	-	-	-	-	-	-	-	-	-	-	-	007 - PROSPICIENTE SACCHI S. GIOVANNI	15	15	11	-	-	-	-	-	-	-	-	-	-	-	-	-	006 - BIONE SAITA	15	15	11	-	-	-	-	-	-	-	-	-	-	-	-	-	COMUNE : GIOTIOSA MAREA																	126 - SALICETO DI GIOTIOSA MAREA	10	10	11	-	-	-	-	-	-	-	-	-	-	-	-	-	119 - SAN GIORGIO	10	10	11	-	-	-	-	-	-	-	-	-	-	-	-	-	130 - VILLARDO CALVA'	10	10	11	-	-	-	-	-	-	-	-	-	-	-	-	-																																																																																																																																																																																																																																																																																																																		
007 - PROSPICIENTE SACCHI S. GIOVANNI	15	15	11	-	-	-	-	-	-	-	-	-	-	-	-	-	006 - BIONE SAITA	15	15	11	-	-	-	-	-	-	-	-	-	-	-	-	-	COMUNE : GIOTIOSA MAREA																	126 - SALICETO DI GIOTIOSA MAREA	10	10	11	-	-	-	-	-	-	-	-	-	-	-	-	-	119 - SAN GIORGIO	10	10	11	-	-	-	-	-	-	-	-	-	-	-	-	-	130 - VILLARDO CALVA'	10	10	11	-	-	-	-	-	-	-	-	-	-	-	-	-																																																																																																																																																																																																																																																																																																																																			
006 - BIONE SAITA	15	15	11	-	-	-	-	-	-	-	-	-	-	-	-	-	COMUNE : GIOTIOSA MAREA																	126 - SALICETO DI GIOTIOSA MAREA	10	10	11	-	-	-	-	-	-	-	-	-	-	-	-	-	119 - SAN GIORGIO	10	10	11	-	-	-	-	-	-	-	-	-	-	-	-	-	130 - VILLARDO CALVA'	10	10	11	-	-	-	-	-	-	-	-	-	-	-	-	-																																																																																																																																																																																																																																																																																																																																																				
COMUNE : GIOTIOSA MAREA																	126 - SALICETO DI GIOTIOSA MAREA	10	10	11	-	-	-	-	-	-	-	-	-	-	-	-	-	119 - SAN GIORGIO	10	10	11	-	-	-	-	-	-	-	-	-	-	-	-	-	130 - VILLARDO CALVA'	10	10	11	-	-	-	-	-	-	-	-	-	-	-	-	-																																																																																																																																																																																																																																																																																																																																																																					
126 - SALICETO DI GIOTIOSA MAREA	10	10	11	-	-	-	-	-	-	-	-	-	-	-	-	-	119 - SAN GIORGIO	10	10	11	-	-	-	-	-	-	-	-	-	-	-	-	-	130 - VILLARDO CALVA'	10	10	11	-	-	-	-	-	-	-	-	-	-	-	-	-																																																																																																																																																																																																																																																																																																																																																																																						
119 - SAN GIORGIO	10	10	11	-	-	-	-	-	-	-	-	-	-	-	-	-	130 - VILLARDO CALVA'	10	10	11	-	-	-	-	-	-	-	-	-	-	-	-	-																																																																																																																																																																																																																																																																																																																																																																																																							
130 - VILLARDO CALVA'	10	10	11	-	-	-	-	-	-	-	-	-	-	-	-	-																																																																																																																																																																																																																																																																																																																																																																																																																								

0000 : NON SONO STATI ELABORATI I DATI RELATIVI AI PUNTI PER I QUALI NON SIAMO DISPONIBILI ALMENO 10 CAMPIONI (CIRC. DEL MIN. DELLA SANITA' N. 27 DEL 26/7/1968)

XII LEGISLATURA - DISEGNI DI LEGGE E RELAZIONI - DOCUMENTI

NUMERO DEI CAMPIONI RILEVATI, FAVOREVOLI ED ECCEPZIONI E VALORI LIMITE SUDDIVISI PER PARAMETRO E PER PUNTO

PUNTO DI CAMPIONAMENTO / COMUNE / ISPAZE	REGIONE : 190 - SICILIA		PROVINCIA : 083 - MESSINA		NUMERO DEI CAMPIONI ECCEPZIONI E VALORI LIMITE SUDDIVISI PER PARAMETRO									
	N. CAMPIONI / RIL. / FAV.	ICOLIF. / FICOLIF.	ISALINO- / ISALINO-	IFENTERO- / IFENTERO-	ICOLONA- / ITRASPAA-	OLIZIONE / ITRASPAA-	INDER. / INDER.	ATTIVI / ATTIVI	INDER. / INDER.	ATTIVI / ATTIVI	INDER. / INDER.	ATTIVI / ATTIVI	INDER. / INDER.	ATTIVI / ATTIVI
169 - STROMBOLI SCARI	10	10	11											
170 - STROMBOLI FICORABAR	10	10	11											
172 - STROMBOLI GIUSTINA	10	10	11											
181 - SPIAGGIA DELLA MARIA	10	10	11											
185 - SPIAGGIA DELLA PAPERCA	10	10	11											
COMUNE / MALFA	11													
174 - MALFA TORRICELLA	10	10	11											
176 - MALFA GALERA	10	10	11											
178 - MALFA POLLARA	10	10	11											
COMUNE / MESSINA	11													
061 - 100 MT MOND STAZIONE GIAMPILIERI	10	6	11	2	1									
062 - 100 MT SUP HOTEL GABRIANO PONTE SCHEIARO	10	10	11											
063 - OSPEDALE MEDINA MAMMERIATA	10	6	11	4	2									
061 - FORTINO-PACE	10	9	11	2										
062 - VILLA MAURUBIA-S. AGATA	10	10	11											
063 - FATA MORIANA GIMCINRI	6	6	11	6	6	6	6	6	6	6	6	6	6	6
064 - CANALE DEL LAGO PICCOLO TORREFARO	6	6	11	6	6	6	6	6	6	6	6	6	6	6
065 - CANALE DEGLI INGLESI TORREFARO	6	6	11	6	6	6	6	6	6	6	6	6	6	6
066 - LIDO DEL TIRRENO MORTELLE	10	6	11	1										
067 - 100 MT AD EST FRAZIONE CASABIANCA	10	9	11											
068 - FIUMARA DI TONO	10	6	11	2										
069 - FRAZIONE ACQUALARONE	10	6	11	1										
070 - CAPO ROSCOCOLMO	10	10	11											
071 - CHIESA FRAZIONE S. SABA	10	10	11											
072 - TORRENTE MELA SCARICO DEPURATORE	10	10	11	1										
073 - FRAZIONE ROSIA	10	10	11											
074 - 200 MT AD OVEST FIUMARA MAMPORA	10	10	11											
076 - FRAZIONE ORTOLUZZO	10	10	11											
199 - FOCE TORRENTE GIAMPILIERI	2	2	11	2	2	2	2	2	2	2	2	2	2	2
200 - IN DIREZIONE VIA S. COSIMO	2	2	11	2	2	2	2	2	2	2	2	2	2	2
201 - DIREZIONE CANALE PANTANO GRUNDI	2	2	11	2	2	2	2	2	2	2	2	2	2	2
202 - PROSPICIENTE RISTORANTE OLEI MARI	10	9	11											

0890 I NON SONO STATI ELABORATI I DATI RELATIVE AI PUNTI PER I QUALI NON SIAMO DISPONIBILE ALMENO 10 CAMPIONI (CIRC. DEL MIN. DELLA SANITA' N. 87 DEL 15/7/1968)

XII LEGISLATURA - DISEGNI DI LEGGE E RELAZIONI - DOCUMENTI

NUMERO DEI CAMPIONI RILEVATI, FAVOREVOLI ED ECCEBENTE I VALORI LIMITE SUBDIVISI PER PARAMETRO E PER PUNTO

PUNTO DI CAMPIONAMENTO	PROVINCIA : 083 - MESSINA									
	REGIONE : 140 - SICILIA		NUMERO DEI CAMPIONI ECCEBENTE I VALORI LIMITE SUBDIVISI PER PARAMETRO		NUMERO DEI CAMPIONI ECCEBENTE I VALORI LIMITE SUBDIVISI PER PARAMETRO		NUMERO DEI CAMPIONI ECCEBENTE I VALORI LIMITE SUBDIVISI PER PARAMETRO		NUMERO DEI CAMPIONI ECCEBENTE I VALORI LIMITE SUBDIVISI PER PARAMETRO	
	N. CAMPIONI RILEVATI	F. FAVOREVOLI	F. ECCEBENTE	COLORE-TRASPARENZA	ODORE	REAZIONE	REAZIONE	REAZIONE	REAZIONE	REAZIONE
099 - HOTEL SILVANETTA	10	9	1							
100 - LIDO AZZURRO	10	8	2							
101 - ZONA CRUCE DI MARE	10	9	1							
102 - DI FRONTE CASA D'AMICO	10	10								
103 - LIDO SALONONE A MARE	10	10								
104 - LIDO SHERALDA	10	9	1							
105 - LIDO CERUCCO	10	10								
106 - ANTONIA TONO	10	10								
107 - S. PAPPINO	10	10								
108 - MICELLO	10	10								
109 - LUNGOMARE INCROCIO VIA S. GIOVANNI	10	10								
110 - CAMPEGGIO SALONARA-CROCE DEL TINDARO	10	10								
111 - MONFORTE SAN GIOMIO										
112 - LIDO ONDA AZZURRA	10	9	1							
113 - MOTTA D'AFFERMO										
114 - SBOTTO DEMATURATORE (PIAZZ TORRENUZZA)	6	6								
115 - TORRENTE S. CATALDO	10	10								
116 - TORRENTE CANNIZZA	10	10								
117 - NASO										
118 - FORTE TORRENTE NASO	9	8	1							
119 - NIZZA DI SICILIA										
120 - 108 MT MOND CONFINE COMUNE SOCCALUMERA	10	10								
121 - FORTE TORRENTE LANNO	10	10								

9999 / NON SONO STATI ELABORATI I DATI RELATIVI AI PUNTI PER I QUALI NON SONO DISPONIBILI ALMENO 10 CAMPIONI (CIRC. DEL MIN. DELLA SANITA' N. 27 DEL 26/7/1988)

XII LEGISLATURA - DISEGNI DI LEGGE E RELAZIONI - DOCUMENTI

NUMERO DEI CAMPIONI RILEVATI; FAVOREVOLI ED ECCEPENTI I VALORI LIMITE SUBDIVISI PER PARAMETRO E PER PUNTO

PARTO DI CAMPIONAMENTO	REGIONE : 130 - SICILIA		PROVINCIA : 065 - MESSINA		NUMERO DEI CAMPIONI ECCEPENTI I VALORI LIMITE SUBDIVISI PER PARAMETRO									
	N. CAMPIONI RIL.	FAV.	ECCEP.	FAV.	COLIF. (TOTALI)	ISALIND. (MELLS)	ISTREP. (VIMUS)	ISALIND. (PH)	ITALSPA. (ZION)	ISALIND. (REINZA)	ISTREP. (MIMER.)	ISTREP. (LATTIVI)	ISTREP. (FENOLI)	ISTREP. (SOSIO.)
COMUNE : SANTA TERESA DI RIVA														
054 - VIA SPARGONA	4		0000	0000	0000	0000	0000	0000	0000	0000	0000	0000	0000	0000
COMUNE : SANTO STEFANO DI CAMASTRA														
163 - 100 MT D'VEST FABRICA CERAMICA	10	10												
166 - 400 MT AD EST DEL TORRENTE S. STEFANO	10	10												
COMUNE : SAPONARA														
079 - BULLA DIRETTRICE DEL TORRENTE SAPONARA	10	0		2										
COMUNE : SCALETTA ZANALEA														
040 - 200 MT A NORD FOCE TORRENTE ITALIA	10	10												
045 - FOCE TORRENTE SAPONARA	10	10												
080 - FOCE TORRENTE FORCOSOINE	10	10												
COMUNE : SPASAFORA														
043 - VIA XII ARCIPIETATO	10	6	1	4	3									
044 - 100 MT AD OVEST TORRENTE TORREARAZZA	10	9		1										
006 - ACQUA VERA	10	10												
046 - INIZIO CAMPO SPORTIVO	10	10												
COMUNE : TAORMINA														
009 - 100 MT NORD FOCE TORRENTE SIRIWA	13	13												
010 - STAZIONE FF. SS.	13	13												
012 - TRIENES	13	13												
013 - LIDO PIZZICHELLI	13	13												
014 - HOTEL S. ANDEA	13	13												
015 - HOTEL SEA PALACE	13	13												
017 - HOTEL ATLANTIC BAY	13	13												
018 - FOCE TORRENTE S. ANDEA	13	13												
019 - HOTEL STOCKOLM	13	13												
020 - LIDO TROPICANA	13	13												

0000 : NON SONO STATI ELABORATI I DATI RELATIVI AI PUNTI PER I QUALI NON SIANO DISPONIBILI ALMENO 10 CAMPIONI (CIRC. DEL MIN. DELLA SANITA' N. 27 DEL 25/7/1968)

XII LEGISLATURA - DISEGNI DI LEGGE E RELAZIONI - DOCUMENTI

NUMERO DEI CAMPIONI RILEVATI, FANGREVOLE ED ECCEDENTI I VALORI LIMITE SUDDIVISI PER PARAMETRO E PER PUNTO

REGIONE : 140 - SICILIA		PROVINCIA : 083 - MESSINA													
PUNTO DI CAMPIONAMENTO		NUMERO DEI CAMPIONI ECCEDENTI I VALORI LIMITE SUDDIVISI PER PARAMETRO													
COMUNE : TORRENOVA	M. CAMPIONI RILEVATI / RIL. / FAV. / TOTALI	ICOLIF.	ISTREP.	SALMO.	INTERO.	COLORA-TRANSPA.	OLI	TENSIO.	PH	ZINCO	SENZA	NUMER.	ATTIVI	IPNOXI	OSSIG.
092 - CORSO SICILIA	10	9	11	-	1	-	-	-	-	-	-	-	-	-	-
COMUNE : TUSA	11	11	-	-	-	-	-	-	-	-	-	-	-	-	-
171 - 100 MT OVEST FOCE TORRENTE TUSA	10	10	11	-	-	-	-	-	-	-	-	-	-	-	-
172 - FRAZIONE CASTEL DI TUSA	10	10	11	-	-	-	-	-	-	-	-	-	-	-	-
173 - SCARICO ACQUE TORRENTE MNCENTO MARALLO	10	10	11	-	-	-	-	-	-	-	-	-	-	-	-
174 - FRAZIONE MILIARMI	11	11	11	-	-	-	-	-	-	-	-	-	-	-	-
211 - FOCE TORRENTE PALLI	2	899	11	899	899	899	899	899	899	899	899	899	899	899	899
COMUNE : VALDINA	11	11	-	-	-	-	-	-	-	-	-	-	-	-	-
COMUNE : VENETICO	11	11	-	-	-	-	-	-	-	-	-	-	-	-	-
087 - IN DIREZIONE VIA SICILIA	10	9	11	1	1	1	1	1	1	1	1	1	1	1	1
048 - VIA V.E. ORLANO	10	9	11	1	1	1	1	1	1	1	1	1	1	1	1
089 - CONFINI EST FABRICA VACCARINO	10	9	11	2	2	2	2	2	2	2	2	2	2	2	2
COMUNE : VILLAFRANCA TIRRENA	11	11	-	-	-	-	-	-	-	-	-	-	-	-	-
076 - PIRELLI LATO OVEST	10	9	11	-	1	1	1	1	1	1	1	1	1	1	1
077 - GIUNTA MOI MOSCHELLA	10	8	11	-	2	2	2	2	2	2	2	2	2	2	2
078 - CALCIFICIO SIGAL	10	8	11	-	2	2	2	2	2	2	2	2	2	2	2
COMUNE : TERME VIGLIATORE	11	11	-	-	-	-	-	-	-	-	-	-	-	-	-
117 - VILLAGGIO CIAPPAZZI	10	10	11	-	-	-	-	-	-	-	-	-	-	-	-
COMUNE : ACQUEDOLCI	11	11	-	-	-	-	-	-	-	-	-	-	-	-	-
184 - STAZIONE FF.SS.	10	10	11	-	-	-	-	-	-	-	-	-	-	-	-
185 - 100 MT EST CIMITIERO	10	10	11	-	-	-	-	-	-	-	-	-	-	-	-
186 - TORRENTE FURIANO	10	10	11	-	-	-	-	-	-	-	-	-	-	-	-
COMUNE : TORRENOVA	11	11	-	-	-	-	-	-	-	-	-	-	-	-	-
146 - FOCE TORRENTE FRADALE	10	10	11	-	-	-	-	-	-	-	-	-	-	-	-

8999 : NON SONO STATI ELABORATI I DATI RELATIVI AI PUNTI PER I QUALI NON SONO DISPONIBILI ALMENO 10 CAMPIONI (CIRC. DEL MIN. DELLA SANITA' N. 27 DEL 26/7/1968)

XII LEGISLATURA - DISEGNI DI LEGGE E RELAZIONI - DOCUMENTI

PROVINCIA: AGRIGENTO

KM COSTIERI TOTALI..... 195,3
 PUNTI DI CAMPIONAMENTO FISSATI..... 68

PUNTI CAMPIONATI CON ALMENO 10 ANALISI :

NUMERO PUNTI DI CAMPIONAMENTO..... 68
 NUMERO CAMPIONI EFFETTUATI..... 646
 NUMERO MEDIO DI CAMPIONI PER PUNTO DI PRELIEVO... 9,5 (#)

RIPARTIZIONE PERCENTUALE DELL'INQUINAMENTO SECONDO I PARAMETRI :

.COLIFORMI TOTALI.....	20,6
.COLIFORMI FECALI.....	61,9
.STREPTOCOCCI FECALI.....	9,5
.SALMONELLE.....	*****
.ENTEROVIRUS.....	*****
.PH.....	0,0
.COLORAZIONE.....	0,0
.TRASPARENZA.....	0,0
.OLI MINERALI.....	0,0
.SOSTANZE TENSIDATTIVE.....	0,0
.FENOLI.....	0,0
.OSSIGENO DISCIOLTO.....	0,0

CAMPIONI FAVOREVOLI
 (%)
 97,9

(*) LA FREQUENZA DEI CAMPIONAMENTI E' STATA RIDOTTA AI SENSI DELLA NOTA (1) DELL'ALLEGATO I AL D.P.R. 470/82

XII LEGISLATURA - DISEGNI DI LEGGE E RELAZIONI - DOCUMENTI

NUMERO DEI CAMPIONI RILEVATI, FAVOREVOLI ED ECCEPZIONI E VALORE LIMITE SUDDIVISI PER PARAMETRO E PER PUNTO

PUNTO DI CAMPIONAMENTO	PROVINCIA : DA - AGRIGENTO													
	NUMERO DEI CAMPIONI ECCEPZIONI E VALORI LIMITE SUDDIVISI PER PARAMETRO													
	N. CAMPIONI	ICOLIT.	ICOLIF.	ISTREP.	ISALMO.	ISANTRO.	ICOLORA.	ITRASP.	OLI	ITENSIO.				
	REL.	FAV.	TOTALI	FECAL.	TOTOC.	NELLE	VIRUS	PH	EDON	RENUA	RIHER.	ATTIVE	FENDEI	OSAZZ.
COMUNE : AGRIGENTO														
011 - CANNATELLO	11													
012 - LIDO LE BIANE	9													
013 - S. TRAVERSA	9													
014 - LIDO P.S.	9													
015 - STABILIMENTO ARTER	9													
016 - PORTICCIULO	9													
017 - MARALUCIARA	9													
018 - MISTIA ZIRQUARELLO	9													
019 - MADRALUSA	9													
COMUNE : CATTOLICA BRACILEA														
021 - FINANZA	11													
022 - CAMPINO	11													
023 - 200 MT DN CAMPINO	11													
COMUNE : LICATA														
001 - CONTRADA CANTICARIONE	9													
002 - LIDO BELLA	9													
003 - LIDO EX S.C.A.	9													
004 - GIUMMARELLA SUD	9													
005 - LIDO MOLLANELLA	9													
006 - TORRE DI GAFFE	9													
070 - PISCIOOTTO	9													
COMUNE : MENFI														
045 - 200 MT SX MEGMARE	6													
046 - MEGMARE	6													
047 - SIRENETTA	6													
048 - MERTOLINO	6													
049 - FIORI	6													
COMUNE : MONTALLEGRO														
054 - BOVO MARTINA	11													

(N) : LA FREQUENZA DEI CAMPIONAMENTI E' STATA RIDOTTA AI SENSI DELLA NOTA (1) DELL'ALLEGATO 1 AL D.P.R. 470/82
 0009 : NON SONO STATI ELABORATI I DATI RELATIVI AI PUNTI PER I QUALI NON SIAMO DISPONIBILI ALMENO 10 CAMPIONI (CIRC. DEL MIN. DELLA SANITA' N. 17 DEL 28/7/1988)

XII LEGISLATURA - DISEGNI DI LEGGE E RELAZIONI - DOCUMENTI

NUMERO DEI CAMPIONI RILEVATI, FAVOREVOLI ED ECCEZIONALI E VALORI LIMITE SUDDIVISI PER PARAMETRO E PER PUNTO

REGIONE : 100 - SICILIA PROVINCIA : 004 - AGRIGENTO

PUNTO DI CAMPIONAMENTO	NUMERO DEI CAMPIONI ECCEZIONALI E VALORI LIMITE SUDDIVISI PER PARAMETRO											
	M. CAMPIONI RILEVATI	FAV.	ECCEZIONALI	ECCEZIONALI	ECCEZIONALI	ECCEZIONALI	ECCEZIONALI	ECCEZIONALI	ECCEZIONALI	ECCEZIONALI	ECCEZIONALI	ECCEZIONALI
COMUNE : PALMA DI MONTICELARO												
007 - 250 MT A SX FILARE PALMA	9	0000	0000	0000	0000	0000	0000	0000	0000	0000	0000	0000
008 - BAR FALZONE	10	0000	0000	0000	0000	0000	0000	0000	0000	0000	0000	0000
009 - BAR LUNA	9	0000	0000	0000	0000	0000	0000	0000	0000	0000	0000	0000
010 - ZINGARELLO	9	0000	0000	0000	0000	0000	0000	0000	0000	0000	0000	0000
048 - MONTESANO	9	0000	0000	0000	0000	0000	0000	0000	0000	0000	0000	0000
071 - MALEMA	9	0000	0000	0000	0000	0000	0000	0000	0000	0000	0000	0000
072 - PUNTA TENNA	9	0000	0000	0000	0000	0000	0000	0000	0000	0000	0000	0000
COMUNE : PORTO EMPEDOCLE												
019 - LIDO MARINELLA	10	10	10	10	10	10	10	10	10	10	10	10
020 - LIDO PICCOLINIA	10	10	10	10	10	10	10	10	10	10	10	10
021 - LIDO ANCIORA	10	10	10	10	10	10	10	10	10	10	10	10
022 - LIDO AZZURRO	10	10	10	10	10	10	10	10	10	10	10	10
023 - PUNTA PICCOLA	10	10	10	10	10	10	10	10	10	10	10	10
024 - CAOS	10	10	10	10	10	10	10	10	10	10	10	10
COMUNE : REALMONTE												
026 - LIDO ROSSELLO	10	10	10	10	10	10	10	10	10	10	10	10
027 - BELMONDO	10	10	10	10	10	10	10	10	10	10	10	10
028 - PERGOLE	10	10	10	10	10	10	10	10	10	10	10	10
029 - ACQUEDOLCI	9	0000	0000	0000	0000	0000	0000	0000	0000	0000	0000	0000
030 - PUNTARABATE	10	10	10	10	10	10	10	10	10	10	10	10
COMUNE : RIBERA												
031 - BAR MILIEPZORI	12	12	12	12	12	12	12	12	12	12	12	12
032 - BAR GREGO	12	12	12	12	12	12	12	12	12	12	12	12
033 - BARACCHE	12	12	12	12	12	12	12	12	12	12	12	12
037 - TAVERNA ANTONIO	12	12	12	12	12	12	12	12	12	12	12	12
039 - 1000 MT. N-O VALLONE CORVO	12	12	12	12	12	12	12	12	12	12	12	12
040 - 500 MT. N-O VALLONE CORVO	12	12	12	12	12	12	12	12	12	12	12	12
061 - 1000 MT. SUD-EST MGAZZOLO	12	12	12	12	12	12	12	12	12	12	12	12
062 - 1000 MT. N-O PUNTA PLATANI	12	12	12	12	12	12	12	12	12	12	12	12

(*) LA FREQUENZA DEI CAMPIONAMENTI E' STATA RIDOTTA AI SENSI DELLA NOTA (1) DELL'ALLEGATO 3 AL D.P.R. 470/82

0000 : NON SONO STATI ELABORATI I DATI RELATIVI AI PUNTI PER I QUALI NON SONO DISPONIBILI ALMENO 10 CAMPIONI (CIRC. DEL MIN. DELLA SANITA' N. 27 DEL 26/7/1980)

XII LEGISLATURA - DISEGNI DI LEGGE E RELAZIONI - DOCUMENTI

NUMERO DEI CAMPIONI RILEVATI, FAVORVOLI ED ECCEDENTI I VALORI LIMITE SUBDIVISI PER PARAMETRO E PER PUNTO

PUNTO DI CAMPIONAMENTO	REGIONE : 110 - SICILIA		PROVINCIA : 044 - AGOSTINO		NUMERO DEI CAMPIONI ECCEDENTI I VALORI LIMITE SUBDIVISI PER PARAMETRO															
	N. CAMPIONI RILEVATI	FAVORVOLI	ECCEDENTI	VALORI LIMITE SUBDIVISI PER PARAMETRO	REL. FAV.	TOTALI	PECALI	TOCC.	NELLE	VIRUS	PH	CHLOR.	TRASP.	OLE	STENSIO.	MINER.	ATTIVI	PERNOLI	OSSEO.	
COMUNE : SCIACCA																				
039 - MARALBA	11	11																		
039 - SAN GIORGIO	9	0999	11	0999		0999														
040 - SOVARETO	10	10	11																	
042 - TONNARA DI FRONTE CENTRO NAUTICO	10	9	11																	
043 - MAROANI	20	10	11																	
046 - VILLAROTO SAN MARCO	9	0999	11	0999		0999														
043 - CONTRADA TABIA	10	10	11																	
044 - STAZIONE S. MARCO	10	10	11																	
045 - RIMELLA	10	10	11																	
046 - TIRREI RI/237	10	10	11																	
047 - VERMURA	8	0899	11	0899		0899														
COMUNE : SICULIANA																				
027 - TORRE CANNE	9	0999	11	0999		0999														
018 - TONNARA	9	0999	11	0999		0999														
019 - FINANZA	9	0999	11	0999		0999														
010 - HERBESSE	9	0999	11	0999		0999														
056 - PIETRE CADUTE	9	0999	11	0999		0999														
037 - TORRE SALBA	9	0999	11	0999		0999														

0999 I NON SONO STATI ELABORATI I DATI RELATIVE AI PUNTI PER I QUALI NON SIAMO DISPONIBILI ALMENO 10 CAMPIONI (CIRC. DEL MIN. DELLA SANITA' N. 77 DEL 28/7/1988)

XII LEGISLATURA - DISEGNI DI LEGGE E RELAZIONI - DOCUMENTI

PROVINCIA: CALTANISSETTA

KM COSTIERI TOTALI.....	32,6
PUNTI DI CAMPIONAMENTO FISSATI.....	29

PUNTI CAMPIONATI CON ALMENO 10 ANALISI :

NUMERO PUNTI DI CAMPIONAMENTO.....	29
NUMERO CAMPIONI EFFETTUATI.....	348
NUMERO MEDIO DI CAMPIONI PER PUNTO DI PRELIEVO...	12,0

RIPARTIZIONE PERCENTUALE DELL'INQUINAMENTO SECONDO I PARAMETRI :

CAMPIONI FAVOREVOLI

(%)

73,5

.COLIFORMI TOTALI.....	34,6
.COLIFORMI FECALI.....	11,9
.STREPTOCOCCI FECALI.....	26,6
.SALMONELLE.....	*****
.ENTEROVIRUS.....	*****
.PH.....	0,0
.COLORAZIONE.....	4,1
.TRASPARENZA.....	7,1
.OLI MINERALI.....	0,0
.SOSTANZE TENSIDATTIVE.....	13,6
.FENOLI.....	0,0
.OSSIGENO DISCIOLTO.....	2,3

XII LEGISLATURA - DISEGNI DI LEGGE E RELAZIONI - DOCUMENTI

PROVINCIA: CATANIA

KM COSTIERI TOTALI.....I	60,8
PUNTI DI CAMPIONAMENTO FISSATI.....I	31
PUNTI CAMPIONATI CON ALMENO 10 ANALISI :	
NUMERO PUNTI DI CAMPIONAMENTO.....I	31
NUMERO CAMPIONI EFFETTUATI.....I	249
NUMERO MEDIO DI CAMPIONI PER PUNTO DI PRELIEVO...	8,0 (*)

RIPARTIZIONE PERCENTUALE DELL 'INQUINAMENTO SECONDO I PARAMETRI :

CAMPIONI FAVOREVOLI	.COLIFORMI TOTALI.....I	20,0
(%)	.COLIFORMI FECALI.....I	40,0
98,7	.STREPTOCOCCI FECALI.....I	20,0
	.SALMONELLE.....I	0,0
	.ENTEROVIRUS.....I	*****
	.PH.....I	0,0
	.COLORAZIONE.....I	0,0
	.TRASPARENZA.....I	0,0
	.OLI MINERALI.....I	0,0
	.SOSTANZE TENSIOATTIVE.....I	0,0
	.FENOLI.....I	0,0
	.OSSIGENO DISCIOLTO.....I	0,0

(*) LA FREQUENZA DEI CAMPIONAMENTI E' STATA RIDOTTA AI SENSI DELLA NOTA (1) DELL'ALLEGATO 1 AL D.P.R. 470/82

XIII LEGISLATURA - DISEGNI DI LEGGE E RELAZIONI - DOCUMENTI

NUMERO DEI CAMPIONI RILEVATI, FAVOREVOLI ED ECCEDENTI I VALORI LIMITE SUDDIVISI PER PARAMETRO E PER PUNTO

PUNTO DI CAMPIONAMENTO	REGIONE : 119 - SICILIA		PROVINCIA : 007 - CATANIA		NUMERO DEI CAMPIONI ECCEDENTI I VALORI LIMITE SUDDIVISI PER PARAMETRO			
	N. CAMPIONI RILEVATI	FAVOREVOLI	ECCEDENTI	VALORI LIMITE SUDDIVISI PER PARAMETRO	COLORE	TRASPARENZA	ODORE	TURBIDITA'
COMUNE : ACI CASTELLO								
015 - LIDO LE CAT	(*) 8	0	-	-	-	-	-	-
016 - LIDO ACQUARIUS	(*) 7	7	-	-	-	-	-	-
017 - LIDO GIUNCA	(*) 8	8	-	-	-	-	-	-
018 - ACITREZZA-LIDO CICLOPI	(*) 7	7	-	-	-	-	-	-
019 - ACITREZZA-LIDO GALATEA	(*) 7	7	-	-	-	-	-	-
COMUNE : ACIREALE								
020 - CAPO MULINI-LIDO LE TERNAZZE	(*) 7	7	-	-	-	-	-	-
021 - LIDO SICILIA	(*) 7	7	-	-	-	-	-	-
022 - S. M. LA SCALA-LIDO PORTOFINO	(*) 7	7	-	-	-	-	-	-
023 - S. TECLA LIDO MIRAZZELLE	(*) 7	7	-	-	-	-	-	-
024 - STAZZO-VECCHIO PORTO DI STAZZO	(*) 7	7	-	-	-	-	-	-
COMUNE : CALTANISSETTA								
025 - VILLAGGIO SAN MARCO	15	9	6	2	1	-	-	-
COMUNE : CATANIA								
001 - CONTRADA VACCARIZZO-VILLAGGIO BELFINO	(*) 7	7	-	-	-	-	-	-
002 - CONTRADA VACCARIZZO-LIDO SABBIA D'ORO	(*) 7	7	-	-	-	-	-	-
003 - CONTRADA VACCARIZZO-VILL. CAMPO DI MARE	(*) 7	7	-	-	-	-	-	-
004 - PLAZIA-CAMPINO EUROPEO	(*) 7	7	-	-	-	-	-	-
005 - PLAZIA-LIDO ROMA	11	11	-	-	-	-	-	-
006 - PLAZIA-COLONIA MARIA AUSILIATRICE	(*) 8	8	-	-	-	-	-	-
007 - PLAZIA-LIDO METTANO	10	10	-	-	-	-	-	-
008 - PLAZIA-LIDO CASARISCUA	11	11	-	-	-	-	-	-
009 - LIDO SCOLIENA ANNISSI	11	11	-	-	-	-	-	-
010 - LIDO MELIOS	(*) 8	8	-	-	-	-	-	-
011 - LIDO LONGBARDO	(*) 6	6	-	-	-	-	-	-
012 - LIDO PORTO SAN GIOVANNI	(*) 7	7	-	-	-	-	-	-
013 - VILLA CARDI	(*) 7	7	-	-	-	-	-	-
014 - CAMPINO IONIO	10	10	-	-	-	-	-	-
COMUNE : TRUPANO								
015 - ANTISTANTE CANTIERA REYES	(*) 6	6	-	-	-	-	-	-

(*) LA FREQUENZA DEI CAMPIONAMENTI E' STATA RIDOTTA AI SENSI DELLA NOTA (1) DELL'ALLEGATO I AL D.P.R. 470/82

XII LEGISLATURA - DISEGNI DI LEGGE E RELAZIONI - DOCUMENTI

NUMERO DEI CAMPIONI RILEVATI, FAVORIEVOLI ED ECCEPENTI I VALORI LIMITE BIODIVISI PER PARAMETRO E PER PUNTO

REGIONE 196 - SICILIA		PROVINCIA 087 - CATANIA									
		NUMERO DEI CAMPIONI ECCEPENTI I VALORI LIMITE BIODIVISI PER PARAMETRO									
PIANTO DI CAMPIONAMENTO	M. CAMPIONI RIL. PAV.	COLIF. (STREP- TOTALI (FECALI (COLETT. (SALMO- (ENTERO- (COLERA- (TRASPA- (OLI (TERBID-	PH	ZIONE	MEMER. (ATTIVE (FENOLI (OSSIG.						
						NUMERO DEI CAMPIONI ECCEPENTI I VALORI LIMITE BIODIVISI PER PARAMETRO					
COMUNE FIUMEFREDDO DI SICILIA											
031 - LIRO BOSCO MARINO	(*) 7	7									
COMUNE PASCALI											
018 - CHIESA S. ANNA	11	10									
019 - FOMBACHELLO-LIRO SETTE MARI	(*) 7	7									
COMUNE RIPOSTO											
018 - CAMPINO PRAIOIA	(*) 7	7									
026 - TORRE ARCIERAFI-VIA MARTINA DI TORRE	11	11									

(*) | LA FREQUENZA DEI CAMPIONAMENTI E' STATA RISOLTA AI SENSI DELLA NOTA (1) DELL'ALLEGATO 1 AL G.P.R. 676/82

XII LEGISLATURA - DISEGNI DI LEGGE E RELAZIONI - DOCUMENTI

PROVINCIA: RAGUSA

KM COSTIERI TOTALI.....	93,1
PUNTI DI CAMPIONAMENTO FISSATI.....	50
PUNTI CAMPIONATI CON ALMENO 10 ANALISI :	
NUMERO PUNTI DI CAMPIONAMENTO.....	50
NUMERO CAMPIONI EFFETTUATI.....	597
NUMERO MEDIO DI CAMPIONI PER PUNTO DI PRELIEVO..	11,9 (*)

RIPARTIZIONE PERCENTUALE DELL 'INQUINAMENTO SECONDO I PARAMETRI :

	.COLIFORMI TOTALI.....	28,2
	.COLIFORMI FECALI.....	12,5
CAMPIONI FAVOREVOLI	.STREPTOCOCCI FECALI.....	6,2
(%)	.SALMONELLE.....	0,0
96,1	.ENTEROVIRUS.....	*****
	.PH.....	3,1
	.COLORAZIONE.....	0,0
	.TRASPARENZA.....	0,0
	.OLI MINERALI.....	0,0
	.SOSTANZE TENSIOATTIVE.....	0,0
	.FENOLI.....	0,0
	.OSSIGENO DISCIOLTO.....	50,0

(*) LA FREQUENZA DEI CAMPIONAMENTI E' STATA RIDOTTA AI SENSI DELLA NOTA (1) DELL'ALLEGATO I AL D.P.R. 470/82

XII LEGISLATURA - DISEGNI DI LEGGE E RELAZIONI - DOCUMENTI

NUMERO DEI CAMPIONI RILEVATI, FAVOREVOLI ED ECCEDENTI I VALORI LIMITE SUDDIVISI PER PARAMETRO E PER PUNTO

PUNTO DI CAMPIONAMENTO	REGIONE : 199 - SICILIA		PROVINCIA : 088 - RAGUSA		NUMERO DEI CAMPIONI ECCEDENTI I VALORI LIMITE SUDDIVISI PER PARAMETRO										
	M. CAMPIONI RILEVATI	F. CAMPIONI FAVOREVOLI	M. CAMPIONI ECCEDENTI	VALORI LIMITE SUDDIVISI PER PARAMETRO	COLORE-ITRASPA- OLI	VERSO-	COLORE-ITRASPA- OLI	VERSO-	NUMER. IATTVI	NUMER. IATTVI	NUMER. IATTVI	NUMER. IATTVI	NUMER. IATTVI	NUMER. IATTVI	NUMER. IATTVI
CORONE : RAGUSA	11	11													
046 - SPIAGGIA FORESTALE	12	12													
049 - SPIAGGIA LIMINIO	12	11													
CORONE : SANTA CROCE CAMERINA	11	11													
016 - SPIAGGIA CALIANA	9	0489	11	0489	0489	0489	0489	0489	0489	0489	0489	0489	0489	0489	0489
016 - SPIAGGIA "PUNTA SECCA" AL FARO	12	12													
047 - SPIAGGIA TORRE DI MEZZO	12	12													
048 - SPIAGGIA PALMINTO	12	12													
CORONE : SICILI	11	11													
010 - SANPIERI SPIAGGIA	12	12													
011 - SPIAGGIA "CAVA D'ALIDA"	12	12													
012 - SPIAGGIA "FRIZZA"	12	12													
013 - SPIAGGIA "DONNALUCATA" - 1100	12	12													
014 - SPIAGGIA "DONNALUCATA" - A SX DEL MOLO	12	11													
015 - SPIAGGIA "DONNALUCATA" - A DX DEL MOLO	12	11													
016 - SPIAGGIA "DONNALUCATA" - "HOTEL RIVIERA"	12	9													
017 - SPIAGGIA "PIAVA GRANDE"	12	12													
020 - SPIAGGIA SPINA SANTA	12	12													
021 - SPIAGGIA PUNTA DEL CORVO	12	12													
022 - SPIAGGIA PISCIDITTO	12	12													
CORONE : VITTORIA	11	11													
020 - SPIAGGIA DI FRONTE AL GIARZANO	12	12													
021 - SPIAGGIA LUNGOMARE - V.M. DEL MARE	12	12													
022 - SPIAGGIA LUNGOMARE - N.C.100	12	10													
026 - SPIAGGIA COSTA ESPERZA	12	12													
027 - SPIAGGIA COSTA ELLENICA	12	12													
028 - SPIAGGIA COSTA ELBA	12	12													
029 - SPIAGGIA COSTA FENICIA	12	12													
040 - SPIAGGIA BAIJA DORICA	12	12													
041 - SPIAGGIA CAMALANA	12	11													

0489 : NON SONO STATI ELABORATI I DATI RELATIVI AI PUNTI PER I QUALI NON SONO DISPONIBILI ALMENO 10 CAMPIONI (CIRC. DEL MIN. DELLA SANITA' N. 27 DEL 28/7/1988)

XII LEGISLATURA - DISEGNI DI LEGGE E RELAZIONI - DOCUMENTI

PROVINCIA: SIRACUSA

KM COSTIERI TOTALI.....	198,3
PUNTI DI CAMPIONAMENTO FISSATI.....	118
PUNTI CAMPIONATI CON ALMENO 10 ANALISI :	
NUMERO PUNTI DI CAMPIONAMENTO.....	118
NUMERO CAMPIONI EFFETTUATI.....	1392
NUMERO MEDIO DI CAMPIONI PER PUNTO DI PRELIEVO..	11,8 (*)

RIPARTIZIONE PERCENTUALE DELL 'INQUINAMENTO SECONDO I PARAMETRI :

CAMPIONI FAVOREVOLI	.COLIFORMI TOTALI.....	35,3
(%)	.COLIFORMI FECALI.....	26,2
89,0	.STREPTOCOCCHI FECALI.....	38,5
	.SALMONELLE.....	*****
	.ENTEROVIRUS.....	*****
	.PH.....	0,0
	.COLORAZIONE.....	0,0
	.TRASPARENZA.....	0,0
	.OLI MINERALI.....	0,0
	.SOSTANZE TENSIOATTIVE....	0,0
	.FENOLI.....	0,0
	.OSSIGENO DISCIOLTO.....	0,0

(*) LA FREQUENZA DEI CAMPIONAMENTI E' STATA RIDOTTA AI SENSI DELLA NOTA (1) DELL'ALLEGATO I AL D.P.R. 470/82

XII LEGISLATURA - DISEGNI DI LEGGE E RELAZIONI - DOCUMENTI

NUMERO DEI CAMPIONI RILEVATI, FAVOREVOLI ED ECCEDENTI I VALORI LIMITE SUDDIVISI PER PARAMETRO E PER PUNTO

REGIONE : 190 - SICILIA PROVINCIA : 089 - SIRACUSA

PUNTO DI CAMPIONAMENTO	M. CAMPIONI		COLIP.		ISTIMP.		SALMO.		ENTERO.		COLORDA-ITRASP.		OZI		TENSIO.	
	REL.	FAV.	TOTALI	SPECALI	TOTOC.	NELLE	VIRUS	PH	ZIOM	MINER.	ATTIVE	IPNOXI	OSSTO.			
COMUNE : AUGUSTA																
003 - ADONNE - BAIJA CONCHINIE-KM 0,15 SUD FIUME	12	11	11	1	1	-	-	-	-	-	-	-	-	-	-	-
004 - ADONNE - BAIJA SERENA-KM 1,5 SUD FIUME	12	12	12	-	-	-	-	-	-	-	-	-	-	-	-	-
005 - ADONNE - BAIJA DEI PALCHI-KM 2,6 SUD FIUME	11	9	11	-	1	-	-	-	-	-	-	-	-	-	-	-
006 - BAIJA ADONNE-LIDO MANGIAZIO	12	12	12	1	1	-	-	-	-	-	-	-	-	-	-	-
007 - COSTA SARACENA-KM 1,7 NORD CASTELLUCCIO	12	12	12	-	-	-	-	-	-	-	-	-	-	-	-	-
008 - CASTELLUCCIO-COSTA PROSPICIENTE STAZIONE	12	12	12	-	-	-	-	-	-	-	-	-	-	-	-	-
009 - BANCO OISTRA-VILLARDO VILTUR	12	12	12	-	-	-	-	-	-	-	-	-	-	-	-	-
010 - COZZO GALEA-KM 0,4 SUD CAPO CAMPOLATO	12	12	12	-	-	-	-	-	-	-	-	-	-	-	-	-
011 - MONTE ANARA-VILLAGGIO EUROPA CLUB	12	12	12	-	-	-	-	-	-	-	-	-	-	-	-	-
012 - VILLA MARINA-ALBERGO V. MARINA	12	12	12	-	-	-	-	-	-	-	-	-	-	-	-	-
013 - MONTE S. ELENA-FARO S. CROCE	12	9	11	3	2	1	1	-	-	-	-	-	-	-	-	-
014 - KM. 0,05 SUD FOCE FIUME S. LEONARDO	11	9	11	1	1	2	2	-	-	-	-	-	-	-	-	-
015 - FOCE FIUME S. CALORERO	11	9	11	1	1	2	2	-	-	-	-	-	-	-	-	-
016 - FOCE FIUME S. LEONARDO	12	11	11	1	1	1	1	-	-	-	-	-	-	-	-	-
017 - VILLARDO REYSOL. A KM. 0,5 P. CASTELLUCCIO	12	11	11	1	1	1	1	-	-	-	-	-	-	-	-	-
018 - BAIJA DEL DANIERO	12	9	11	2	2	2	2	-	-	-	-	-	-	-	-	-
019 - BAIJA DEI TURCHI	12	9	11	2	2	2	2	-	-	-	-	-	-	-	-	-
020 - PROSPICIENTE ERENO MARONNA ADONAI	11	6	11	1	1	1	1	-	-	-	-	-	-	-	-	-
021 - C/OIA SOLDANO A KM. 1,5 SUD CAPO CAMPOLATO	12	11	11	-	-	-	-	-	-	-	-	-	-	-	-	-
022 - VETRANO	12	12	12	-	-	-	-	-	-	-	-	-	-	-	-	-
COMUNE : AVOLA																
023 - BORGELUZZO-TRENOLI	12	11	11	1	1	1	1	-	-	-	-	-	-	-	-	-
024 - PANTARELLO-LIDO FERRO DI CAVALLO	12	10	11	2	1	1	1	-	-	-	-	-	-	-	-	-
025 - GALLINA-KM 0,25 SUD FIUME CASSIBILE	(*) 11	9	11	2	2	-	-	-	-	-	-	-	-	-	-	-
026 - CHIUSE DI CARLO	12	12	12	-	-	-	-	-	-	-	-	-	-	-	-	-
027 - KM. 0,1 SUD FIUME CASSIBILE	11	6	11	2	1	1	1	-	-	-	-	-	-	-	-	-
028 - KM 0,2 NORD FIUME ASTINARA	11	10	11	2	2	2	2	-	-	-	-	-	-	-	-	-
029 - CHIUSE DI CARLO - CAMPIANO SABBIAORO	11	9	11	1	1	1	1	-	-	-	-	-	-	-	-	-
030 - FABACE	12	10	11	-	-	-	-	-	-	-	-	-	-	-	-	-
031 - C'CEMATA-PICCOLO KM. 0,2 SUD TORR. EUBINIMI	12	10	11	2	1	1	1	-	-	-	-	-	-	-	-	-
COMUNE : CALLENTINI																
032 - S. LEONARDO SOTTANO-KM 1,5 NORD FIUME	12	10	11	2	1	1	1	-	-	-	-	-	-	-	-	-

(*) LA FREQUENZA DEI CAMPIONAMENTI E' STATA RIDOTTA AI SENSI DELLA NOTA (1) DELL'ALLEGATO 1 AL D.P.R. 470/81

XII LEGISLATURA - DISEGNI DI LEGGE E RELAZIONI - DOCUMENTI

NUMERO DEI CAMPIONI RILEVATE, FAVOREVOLI O ECCEZIONALI ED ECCEZIONALI E VALORI LIMITI SUBSIDIARI PER PARAMETRO E PER PUNTO

PUNTO DI CAMPIONAMENTO	REGIONE 198 - SICILIA		PROVINCIA 049 - SIRACUSA											
	N. CAMPIONI RIL.	FAV.	TOTALI	PECALI	TOCC.	NELLE	VIRUS	PH	ZIONE	RENZA	NUMER.	ATTIVI	IFENOLI	IGSSIO.
CONUNE CARLENTINI														
002 - S. LEONARDO SOTTANO-KM. 0,1 NORD FIUME	11	9	11	2	1	1								
001 - KM. 0,2 NORD FIUME S. LEONARDO	12	10	11	2	1	1								
002 - KM. 0,26 NORD FOCE FIUME S. LEONARDO	12	10	11	2	1	1								
CONUNE MOTO														
013 - BALATA-KM. 0,3 SUD FIUME ASINARO	12	12	11											
014 - BALATA-KM. 1,5 SUD FIUME ASINARO	12	12	11											
015 - GUARDIA-KM. 3,2 NORD FOCE F. OIDI	22	20	11											
014 - GUARDIA-KM. 0,8 NORD FOCE F. OIDI	11	10	11											
017 - PIZZUTA-KM. 0,25 SUD FOCE F. OIDI	13	10	11											
018 - STAMPAKE-KM. 0,08 NORD FOCE F. TELLARO	12	11	11											
019 - REITANI-VILLADGIO TURISTICO SAN LORENZO	12	11	11											
040 - SPINAZZA-KM. 0,8 NORD MARZAMEMI	12	12	11											
027 - MT. ERO SUD FIUME ASINARO	12	12	11											
048 - FOCE FIUME ASINARO	12	9	11											
049 - KM. 0,25 NORD FIUME OIDI	12	13	11											
040 - K. 0,25 NORD FIUME OIDI	22	20	11											
041 - FOCE FIUME OIDI	12	10	11											
108 - FOCE FIUME TELLARO	12	10	11											
109 - MT. ERO SUD FIUME TELLARO	12	10	11											
110 - HOTEL PRESIDENT	11	11	11											
111 - HOTEL PRETTINO	12	12	11											
112 - CALANCONCE	11	12	11											
113 - TORRE VENERICAZI	11	11	11											
114 - STRADA IX COSTA REITANI-CITTABELLA	11	11	11											
115 - VILLARMO ISOLE BLU	13	12	11											
116 - BUVE MARINO	12	11	11											
117 - CASE LA PANCA-BALSANO	11	11	11											
118 - PANTANO ROVETO-PUNTA D'ISOLA	11	10	11											
CONUNE PACINORO														
041 - LIDO MARTINELLA-KM. 3 SUD MARZAMEMI	11	11	11											
042 - VAPUGLIA-KM. 0,2 SUD COLLETTOR FOMBARIO	12	11	11											
043 - CORNERIA-COSTA MIRA	12	11	11											

XII LEGISLATURA - DISEGNI DI LEGGE E RELAZIONI - DOCUMENTI

NUMERO DEI CAMPIONI RILEVATI, FANDRIVOLI ED ECCEBENTI I VALORI LIMITE SUBSIDIARI PER PARAMETRO E PER PUNTO

PUNTO DI CAMPIONAMENTO	REGIONE : 179 - SICILIA		PROVINCIA : 069 - SIRACUSA		NUMERO DEI CAMPIONI ECCEBENTI I VALORI LIMITE SUBSIDIARI PER PARAMETRO									
	N. CAMPIONI RIL.	FAV.	ICOLIF.	ICOLIF.	ICOLIF.	ICOLIF.	ICOLIF.	ICOLIF.	ICOLIF.	ICOLIF.	ICOLIF.	ICOLIF.	ICOLIF.	ICOLIF.
CONLINE : PACINNO														
064 - RANERBI-VALLE PANTANO CUBA-LONGARINI	22													
065 - KM. 0,1 NORD FOCE PANTANO MORRHIELLO	12													
063 - KM. 0,1 SUD FOCE PANTANO MORRHIELLO	12													
064 - KM. 0,2 NORD FOCE PANTANO LOMBARINI	12													
065 - FOCE PANTANO LOMBARINI	12													
070 - ISOLA PICCOLA BRACCATI	12													
071 - KM. 0,2 NORD SCARICO ACQUA AZZURRA	12													
072 - KM. 01 SUD SCARICO ACQUA AZZURRA	12													
073 - KM. 03 SUD FOCE MORRHIELLO	12													
074 - TORRE FANO	12													
075 - PORTOFIO	12													
076 - FOCE BARRIELLO	12													
077 - FOCE AURICA	12													
078 - ALDOFO PUNTO CHIAPPA	12													
187 - FOCE CANNONE	12													
CONLINE : SIRACUSA														
034 - SACRAMENTO-CIRCOLO UNIONE	12													
035 - SACRAMENTO-EX LIDO AZZURRO	12													
036 - VILL. RIHARDO-KM. 0,5 FANO P. CASTELLUCCIO	12													
037 - PLEMMIRIO-COSTA BIANCA	12													
038 - TERRAUZZA-KM. 0,2 SUD TORREMA	12													
039 - PUNTA MIOCCA-PANZA	12													
040 - PUNTA MIOCCA-KM. 1,5 SUD PUNTA MIOCCA	12													
041 - LIDO ARENELLA-KM. 0,7 SUD PUNTA ARENELLA	12													
042 - PUNTA ASPINARO	12													
043 - TORRE CORFINA	12													
044 - CIMA-KM. 0,7 SUD PUNTA CORFO	12													
045 - KM. 0,3 NORD SCORLIO IMBARCATO	12													
046 - KM. 0,1 NORD SCORLIO IMBARCATO	12													
047 - FONTANE BIANCHE-KM. 0,2 NORD SORRENTI	12													
048 - FONTANE BIANCHE-KM. 0,1 SUD SORRENTI	12													
049 - FONTANE BIANCHE-LIDO SAYONARA	12													
050 - FONTANE BIANCHE-KM. 0,2 SUD LIDO SAYONARA	12													
051 - COSTA BIANCA PLEMMIRIO V. DEGLI ZAFFIRI	12													

(*) LA FREQUENZA DEI CAMPIONAMENTI E' STATA RIDOTTA AI SENSI DELLA NOTA (1) DELL'ALLEGATO I AL D.P.R. 470/82



SARDEGNA

XII LEGISLATURA - DISEGNI DI LEGGE E RELAZIONI - DOCUMENTI

PROVINCIA: SASSARI

KM COSTIERI TOTALI.....	781,4
PUNTI DI CAMPIONAMENTO FISSATI.....	222
PUNTI CAMPIONATI CON ALMENO 10 ANALISI :	
NUMERO PUNTI DI CAMPIONAMENTO.....	222
NUMERO CAMPIONI EFFETTUATI.....	1656
NUMERO MEDIO DI CAMPIONI PER PUNTO DI PRELIEVO...	7,5 (*)

RIPARTIZIONE PERCENTUALE DELL 'INQUINAMENTO SECONDO I PARAMETRI :

	.COLIFORMI TOTALI.....	5,8
	.COLIFORMI FECALI.....	61,9
	.STREPTOCOCCI FECALI.....	26,5
CAMPIONI FAVOREVOLI	.SALMONELLE.....	*****
(%)	.ENTEROVIRUS.....	*****
98,3	.PH.....	0,0
	.COLORAZIONE.....	0,0
	.TRASPARENZA.....	0,0
	.OLI MINERALI.....	0,0
	.SOSTANZE TENSIOATTIVE.....	0,0
	.FENOLI.....	0,0
	.OSSIGENO DISCIOLTO.....	5,8

(*) LA FREQUENZA DEI CAMPIONAMENTI E' STATA RIDOTTA AI SENSI DELLA NOTA (1) DELL'ALLEGATO 1 AL D.P.R. 470/82

XII LEGISLATURA - DISEGNI DI LEGGE E RELAZIONI - DOCUMENTI

NUMERO DEI CAMPIONI RILEVATI, FAVORIBILI ED ECCEPZIONI E VALORI LIMITE SUDDIVISI PER PARAMETRO E PER PUNTO

REGIONE : 209 - SARDEGNA

PROVINCIA : 010 - SASSARI

PUNTO DI CAMPIONAMENTO	M. CAMPIONI		ICOLIF. ISTREP. ISALMO. (INTERO-)		ICOLORA-ITRASSA- I OLI		ITEMIO-I				
	REL.	FAV.	TOTALI	FOCC.	NELLE	VIRG.	PN	ZIONE	MEMBR. ATTIVI	FENOLI	FOSSIE.
COMUNE : ALGHERO											
005 - SAN GIOVANNI	12	6	18	1							
006 - OSPEDALE MARINO	(*) 6	6	12								
008 - FERTILZA	(*) 6	6	12								
004 - PUNTA NEGRA	12	11	23	1							
007 - LE BOMBARDE	(*) 6	6	12								
008 - MARISTELLA	12	12	24								
009 - MURONI	(*) 6	6	12								
010 - PORTICCIOLU	12	11	23	1							
081 - CALA BURATTINI	12	11	23								
082 - CAMILE OMO HOLY	(*) 6	6	12								
083 - LIDO	(*) 6	6	12								
084 - DISCESA A MARE HOTEL CATALONIA	(*) 6	6	12								
085 - LAZZARETTO	12	12	24								
086 - PORTO ARMA	(*) 6	6	12								
087 - HOTEL EL FARO	(*) 6	6	12								
089 - HOTEL BAIJA DI CONTE	12	12	24								
090 - TRAMARIGLIO SPIAGGIA	12	12	24								
091 - PESCHINA BALIDA	(*) 6	6	12								
092 - CALA DRAGONARA	(*) 6	6	12								
212 - CALA BONA	12	12	24								
213 - VIA CARDUCCI	12	12	24								
214 - LAZZARETTO I	12	12	24								
216 - 500 MT A SUD SCARICO 24	12	12	24								
242 - LOC. TA' EL TRO' - ALGHERO -	12	12	24								
243 - 100 OVEST MOLO - LOC. P. TO CONTE	12	13	25	1							
COMUNE : ARZACHENA											
059 - ISULLEDDA	(*) 6	6	12								
060 - BAIJA SARONNIA	(*) 6	6	12								
061 - PITRIZZA	(*) 6	6	12								
062 - PORTO CERVO	12	11	23	1							
063 - PEVERO	(*) 6	6	12								
064 - PORTO LISCIA	(*) 6	6	12								
065 - RONAZZINO	(*) 6	6	12								
066 - CAPRICCIOLI	(*) 6	6	12								

(*) : LA FREQUENZA DEI CAMPIONAMENTI E' STATA RIDOTTA AI SENSI DELLA NOTA (1.) DELL'ALLEGATO 1 AL D.P.R. 470/82

XII LEGISLATURA - DISEGNI DI LEGGE E RELAZIONI - DOCUMENTI

NUMERO DEI CAMPIONI RILEVATI, FAVOREVOLI ED ECCEZIENTI I VALORI LIMITE SUBSIDIARI PER PARAMETRO E PER PUNTO

REGIONE : 100 - SARDEGNA	PROVINCIA : 090 - SASSARI	NUMERO DEI CAMPIONI ECCEZIENTI I VALORI LIMITE SUBSIDIARI PER PARAMETRO									
		N. CAMPIONI RILEVATI	FAV.	F. TOTALI	F. ECCEZ.	ISTEP-	ISALMO-	INTERO-	ICOLMA-	TRASPA-	CAI
PIANTO DI CAMPIONAMENTO	REL.	FAV.	F. TOTALI	F. ECCEZ.	ISTEP-	ISALMO-	INTERO-	ICOLMA-	TRASPA-	CAI	STEMEO-
CORRANE : ARZACHENA											
172 - LE SALINE											
173 - NANNINA											
174 - SPIAGGIA ISALESSA											
175 - COONA 1											
176 - COONA 2											
177 - CANNIGIONE											
178 - SA BIANCA											
179 - CALA BITTA											
180 - SPIAGGIA TRISCONTI											
181 - SPIAGGIA OLIVETTI											
182 - CALAGRANO											
183 - PORTO CERVO PUNTALE											
184 - PICCOLO PEVERO											
185 - GRANDE PEVERO											
186 - BONALZINO											
187 - CAPRICCIOLI PRIMO											
188 - LA CELVIA											
189 - PETRANDESSA											
190 - CALA LINCIA NUJA											
191 - CALA PETRA NUJA											
224 - 1080 MT AD EST RIO SAN GIOVANNI											
227 - 228 MT A SUD SCARICO 76											
CORRANE : CASTELBARDO											
024 - LU MADRU											
028 - BAIJA OSTINA											
029 - LA CIACCIA											
117 - VILLARDO PERULEDDA											
118 - STELLA MARIS											
119 - LA VIGNACCIA											
222 - FRIGIANO											
223 - 100 MT SUD SCARICO 44											
224 - 250 MT NORD SCARICO 45											
CORRANE : LA MARGALENA											
054 - CALA MATORE											

(*) : LA FREQUENZA DEI CAMPIONAMENTI E' STATA RIDOTTA AI SENSI DELLA NOTA (13) DELL'ALLEGATO 1 AL D.P.R. 070/82

XII LEGISLATURA - DISEGNI DI LEGGE E RELAZIONI - DOCUMENTI

NUMERO DEI CAMPIONI RILEVATI, FAVOREVOLI ED ECCEDENTI I VALORI LIMITE SUDDIVISI PER PARAMETRO E PER PUNTO

PUNTO DI CAMPIONAMENTO	REGIONE : 200 - SARDEGNA		PROVINCIA : 099 - SASSARI		NUMERO DEI CAMPIONI ECCEDENTI I VALORI LIMITE SUDDIVISI PER PARAMETRO					
	N. CAMPIONI RILEVATI	FAV. (TOTALE)	ECCED. (TOTALE)	ECCED. (TOTALE)	N. CAMPIONI RILEVATI	FAV. (TOTALE)	ECCED. (TOTALE)	ECCED. (TOTALE)	ECCED. (TOTALE)	ECCED. (TOTALE)
CONANE - LA MADDALENA	11	11	11	11	11	11	11	11	11	11
058 - STAGNO TORO	(1) 6	6	11	11	11	11	11	11	11	11
064 - SPALMIGIONE	12	12	11	11	11	11	11	11	11	11
056 - STAGNALLI FORESTALE	(1) 6	6	11	11	11	11	11	11	11	11
168 - TEGOR	12	11	11	11	11	11	11	11	11	11
161 - NIDO D'AGUIA	(1) 6	5	11	11	11	11	11	11	11	11
162 - CALA CARLOTTA	(1) 6	5	11	11	11	11	11	11	11	11
165 - ABBATTOZZA	12	12	11	11	11	11	11	11	11	11
164 - PUNTA LINGIA PORTO MASSIMO	(1) 6	6	11	11	11	11	11	11	11	11
166 - CAPOCCHIA DI PULPO	(1) 6	6	11	11	11	11	11	11	11	11
168 - CASE BIANCHE I	(1) 6	6	11	11	11	11	11	11	11	11
167 - CALA DUE MARI	(1) 6	6	11	11	11	11	11	11	11	11
168 - PORTO PALMA SUO	(1) 6	6	11	11	11	11	11	11	11	11
269 - PORTO PALMA	(1) 6	6	11	11	11	11	11	11	11	11
232 - PUNTA SAN GIORGIO	11	11	11	11	11	11	11	11	11	11
233 - PUNTA CANNONE	12	12	11	11	11	11	11	11	11	11
230 - OVEST CALA GARIBOLDI	12	12	11	11	11	11	11	11	11	11
238 - PUNTANELLA	12	12	11	11	11	11	11	11	11	11
CONANE - OLBIA	11	11	11	11	11	11	11	11	11	11
067 - PORTISCO	(1) 6	6	11	11	11	11	11	11	11	11
068 - PORTO ROTONDO	(1) 6	6	11	11	11	11	11	11	11	11
069 - CALA REALE	(1) 6	6	11	11	11	11	11	11	11	11
074 - PITTULONGU	(1) 6	6	11	11	11	11	11	11	11	11
078 - LIDO DEL SOLE	12	12	11	11	11	11	11	11	11	11
076 - SALINA	(1) 6	6	11	11	11	11	11	11	11	11
077 - PORTO ISTANA	(1) 6	6	11	11	11	11	11	11	11	11
192 - SP.A. NORD ISOLA PORTISCO	(1) 6	6	11	11	11	11	11	11	11	11
193 - LA CARNITA	(1) 6	6	11	11	11	11	11	11	11	11
194 - LA TAZZA	(1) 6	6	11	11	11	11	11	11	11	11
195 - VILLAGGIO IL MURIONE	(1) 6	6	11	11	11	11	11	11	11	11
196 - A OVEST DI ISCIA SEGATA	(1) 6	6	11	11	11	11	11	11	11	11
197 - SPIAGGIA PUNTA DELLA VOLPE	(1) 6	6	11	11	11	11	11	11	11	11
198 - A EST DI ISCIA SEGATA	(1) 6	6	11	11	11	11	11	11	11	11
199 - MARZANELLA	(1) 6	6	11	11	11	11	11	11	11	11
205 - SOTTO PUNTA BARDOS	(1) 6	6	11	11	11	11	11	11	11	11

(1) LA FREQUENZA DEI CAMPIONAMENTI E' STATA RIDOTTA AI SENSI DELLA NOTA (1) DELL'ALLEGATO 1 AL D.P.R. 470/82

XII LEGISLATURA - DISEGNI DI LEGGE E RELAZIONI - DOCUMENTI

NUMERO DEI CAMPIONI RILEVATI FAVORVOLI ED SCORRENTI E VALORI LIMITE SUBSISTIVI PER PARAMETRO 8 PER PUNTO

REGIONE : 108 - SARDEGNA		PROVINCIA : 090 - SASSARI										
PUNTO DI CAMPIONAMENTO		NUMERO DEI CAMPIONI SCORRENTI E VALORI LIMITE SUBSISTIVI PER PARAMETRO										
COMUNE : OLSIA		N. CAMPIONI E REL.	COALIF. (TOTALE)	COALIF. (FECALI)	ISTANP. (MULLI)	ISALINO (VERMI)	IDENTING- (PH)	COLONA- (ZIONE)	ITALSPA- (REINCA)	OLI (NUMER.)	ITERRIO- (PESOLI)	OSARIO
204 - SPIAGGIA BIRIBELLA		(1) 6	11	-	-	-	-	-	-	-	-	-
207 - SP. A EST PUNTA DI TINOWINO		(1) 6	6	-	-	-	-	-	-	-	-	-
208 - FOCE RIU SA FIDU		(1) 6	6	-	-	-	-	-	-	-	-	-
CONUNE : PALLAU												
050 - PORTO POLLO		(1) 6	11	-	-	-	-	-	-	-	-	-
051 - PORTO RAFAEL		(1) 6	5	-	-	-	-	-	-	-	-	-
052 - PORTO FANO		(1) 6	5	-	-	-	-	-	-	-	-	-
053 - L'ORISO		(1) 6	5	-	-	-	-	-	-	-	-	-
150 - L'ISULEDDA		(1) 6	6	-	-	-	-	-	-	-	-	-
151 - COSTA SERRINA		(1) 6	6	-	-	-	-	-	-	-	-	-
152 - CALA IMBLES		(1) 6	6	-	-	-	-	-	-	-	-	-
153 - BAIJA DI NELSON PRIMO		(1) 6	5	-	-	-	-	-	-	-	-	-
154 - BAIJA DI NELSON SECONDO		11	11	-	-	-	-	-	-	-	-	-
156 - LASCIVIANA		(1) 6	6	-	-	-	-	-	-	-	-	-
156 - PALAU VECCHIO		(1) 6	6	-	-	-	-	-	-	-	-	-
157 - ISOLOTTO		(1) 6	6	-	-	-	-	-	-	-	-	-
158 - CALA CAPRA		(1) 6	6	-	-	-	-	-	-	-	-	-
170 - VERA LONGA		(1) 6	6	-	-	-	-	-	-	-	-	-
171 - SPIAGGIA DEGLI SVEDESI		(1) 6	6	-	-	-	-	-	-	-	-	-
181 - 820 MT AD EST FOCE FIUME LINCIA		12	12	-	-	-	-	-	-	-	-	-
CONUNE : PORTO TORRES												
017 - SCORLIO LUNGO		(1) 6	11	-	-	-	-	-	-	-	-	-
018 - BALAI		(1) 6	6	-	-	-	-	-	-	-	-	-
107 - TORRE ANNA CUMMENTE		(1) 6	6	-	-	-	-	-	-	-	-	-
218 - 106 MT AD EST FOCE FIUME SANTO		12	12	-	-	-	-	-	-	-	-	-
CONUNE : AGLIENTU												
019 - PORTO BELLO		(1) 6	11	-	-	-	-	-	-	-	-	-
041 - CALA VELLATA		(1) 6	6	-	-	-	-	-	-	-	-	-
127 - PORTO CANNEMOI		(1) 6	6	-	-	-	-	-	-	-	-	-
128 - SPIAGGIA BAREDDAGGIU		(1) 6	6	-	-	-	-	-	-	-	-	-

(1) LA FREQUENZA DEI CAMPIONAMENTI E' STATA RIPORTATA AI SENSI DELLA NOTA (13) DELL'ALLEGATO 1 AL D.P.R. 670/88

XII LEGISLATURA - DISEGNI DI LEGGE E RELAZIONI - DOCUMENTI

NUMERO DEI CAMPIONI RILEVATI, FAVOREVOLI O ECCEDENTI E VALORE LIMITE SODDISFISSE PER PARAMETRO E PER PUNTO

PUNTO DI CAMPIONAMENTO	REGIONE / 200 - SARDEGNA		PROVINCIA / 090 - SASSARI									
	COMUNE / AGLIENTU	N. CAMPIONI RILEVATI	COLIT.	COLIT. (STREP- ISALMO- IENTENO- I)	COLONIA- ITRASPAA- I OLI	ITENSIO- I	COLONIA- ITRASPAA- I OLI	ITENSIO- I	COLONIA- ITRASPAA- I OLI	ITENSIO- I	COLONIA- ITRASPAA- I OLI	ITENSIO- I
110 - CAMPIELLO SARAGOSA		11										
111 - CAMPIELLO SARAGOSA		11										
112 - CAMPIELLO SARAGOSA		11										
113 - CAMPIELLO SARAGOSA		11										
114 - CAMPIELLO SARAGOSA		11										
115 - CAMPIELLO SARAGOSA		11										
116 - CAMPIELLO SARAGOSA		11										
117 - CAMPIELLO SARAGOSA		11										
118 - CAMPIELLO SARAGOSA		11										
119 - CAMPIELLO SARAGOSA		11										
120 - CAMPIELLO SARAGOSA		11										
121 - CAMPIELLO SARAGOSA		11										
122 - CAMPIELLO SARAGOSA		11										
123 - CAMPIELLO SARAGOSA		11										
124 - CAMPIELLO SARAGOSA		11										
125 - CAMPIELLO SARAGOSA		11										
126 - CAMPIELLO SARAGOSA		11										
127 - CAMPIELLO SARAGOSA		11										
128 - CAMPIELLO SARAGOSA		11										
129 - CAMPIELLO SARAGOSA		11										
130 - CAMPIELLO SARAGOSA		11										
131 - CAMPIELLO SARAGOSA		11										
132 - CAMPIELLO SARAGOSA		11										
133 - CAMPIELLO SARAGOSA		11										
134 - CAMPIELLO SARAGOSA		11										
135 - CAMPIELLO SARAGOSA		11										
136 - CAMPIELLO SARAGOSA		11										
137 - CAMPIELLO SARAGOSA		11										
138 - CAMPIELLO SARAGOSA		11										
139 - CAMPIELLO SARAGOSA		11										
140 - CAMPIELLO SARAGOSA		11										
141 - CAMPIELLO SARAGOSA		11										
142 - CAMPIELLO SARAGOSA		11										
143 - CAMPIELLO SARAGOSA		11										
144 - CAMPIELLO SARAGOSA		11										
145 - CAMPIELLO SARAGOSA		11										
146 - CAMPIELLO SARAGOSA		11										
147 - CAMPIELLO SARAGOSA		11										
148 - CAMPIELLO SARAGOSA		11										
149 - CAMPIELLO SARAGOSA		11										
150 - CAMPIELLO SARAGOSA		11										
151 - CAMPIELLO SARAGOSA		11										
152 - CAMPIELLO SARAGOSA		11										
153 - CAMPIELLO SARAGOSA		11										
154 - CAMPIELLO SARAGOSA		11										
155 - CAMPIELLO SARAGOSA		11										
156 - CAMPIELLO SARAGOSA		11										
157 - CAMPIELLO SARAGOSA		11										
158 - CAMPIELLO SARAGOSA		11										
159 - CAMPIELLO SARAGOSA		11										
160 - CAMPIELLO SARAGOSA		11										
161 - CAMPIELLO SARAGOSA		11										
162 - CAMPIELLO SARAGOSA		11										
163 - CAMPIELLO SARAGOSA		11										
164 - CAMPIELLO SARAGOSA		11										
165 - CAMPIELLO SARAGOSA		11										
166 - CAMPIELLO SARAGOSA		11										
167 - CAMPIELLO SARAGOSA		11										
168 - CAMPIELLO SARAGOSA		11										
169 - CAMPIELLO SARAGOSA		11										
170 - CAMPIELLO SARAGOSA		11										
171 - CAMPIELLO SARAGOSA		11										
172 - CAMPIELLO SARAGOSA		11										
173 - CAMPIELLO SARAGOSA		11										
174 - CAMPIELLO SARAGOSA		11										
175 - CAMPIELLO SARAGOSA		11										
176 - CAMPIELLO SARAGOSA		11										
177 - CAMPIELLO SARAGOSA		11										
178 - CAMPIELLO SARAGOSA		11										
179 - CAMPIELLO SARAGOSA		11										
180 - CAMPIELLO SARAGOSA		11										
181 - CAMPIELLO SARAGOSA		11										
182 - CAMPIELLO SARAGOSA		11										
183 - CAMPIELLO SARAGOSA		11										
184 - CAMPIELLO SARAGOSA		11										
185 - CAMPIELLO SARAGOSA		11										
186 - CAMPIELLO SARAGOSA		11										
187 - CAMPIELLO SARAGOSA		11										
188 - CAMPIELLO SARAGOSA		11										
189 - CAMPIELLO SARAGOSA		11										
190 - CAMPIELLO SARAGOSA		11										
191 - CAMPIELLO SARAGOSA		11										
192 - CAMPIELLO SARAGOSA		11										
193 - CAMPIELLO SARAGOSA		11										
194 - CAMPIELLO SARAGOSA		11										
195 - CAMPIELLO SARAGOSA		11										
196 - CAMPIELLO SARAGOSA		11										
197 - CAMPIELLO SARAGOSA		11										
198 - CAMPIELLO SARAGOSA		11										
199 - CAMPIELLO SARAGOSA		11										
200 - CAMPIELLO SARAGOSA		11										

(*) LA FREQUENZA DEI CAMPIONAMENTI E' STATA RIDOTTA AL SENSO DELLA NOTA (1) DELL'ALLEGATO 1 AL D.P.R. 470/82

XII LEGISLATURA - DISEGNI DI LEGGE E RELAZIONI - DOCUMENTI

NUMERO DEI CAMPIONI RILEVATI, FAVOREVOLI ED ECCEPZIONI E VALORI LIMITE SUDDIVISI PER PARAMETRO E PER PUNTO

PUNTO DI CAMPIONAMENTO	REGIONE : 200 - SARDEGNA		PROVINCIA : 090 - SASSARI		NUMERO DEI CAMPIONI ECCEPZIONI E VALORI LIMITE SUDDIVISI PER PARAMETRO												
	MIL.	FAV.	TOTALE	ECCEP.	COLIT.	COLIT.	COLIT.	STRIP.	SALMO.	ENTERO.	COLORA-TRASP.	OLI	ITENSIO.	COLAZIONE	PH	NUMER.ATTIVI	INDICI
CORANE - SASSARI																	
016 - FIUME SANTO	103	6	109														
019 - PLATANIA ROTONDA	103	6	109														
095 - PORTO PALMAS	103	6	109														
096 - LUPATIANU	103	6	109														
108 - LIGU MILITARE	103	6	109														
CORANE - SORSO																	
089 - S. PETTINE	103	6	109														
091 - III PETTINE	103	6	109														
092 - V PETTINE	103	6	109														
098 - MARITZA	103	6	109														
109 - SECONDO PETTINE	103	6	109														
110 - QUARTO PETTINE	103	6	109														
113 - PENNACCIANA	103	6	109														
114 - PORNELLE	103	6	109														
118 - SV 19 SS DELL'ANGIOLA N.200	103	6	109														
116 - LA PABLESTRA	103	6	109														
119 - LE NEGARI	12	12	24														
250 - MARINA DI SORSO	12	12	24														
251 - FOCE RIO BORSO	12	12	24														
CORANE - TRINITA D'ABRUATU E VIGNOLA																	
094 - LU STAMBIONI	103	6	109														
097 - VIGNOLA COSTA PARADISO	103	6	109														
098 - VIGNOLA CALA SARRAINA	103	6	109														
123 - STAZZO LI CANNEDI	103	6	109														
124 - STAZZO TINNARI	103	6	109														
128 - LI COSSI	103	6	109														
126 - LA BALUTTE	103	6	109														
256 - FINE SPIGOCIA LUNGA ISOLA ROSSA	11	11	22														
257 - LA PIRINEDDA	11	11	22														
CORANE - VILLANOVA MONTELEONE																	
001 - LA SPERANZA	103	6	109														

(M) : LA FREQUENZA DEI CAMPIONAMENTI E' STATA RIDOTTA AL SENSO DELLA NOTA (1) DELL'ALLEGATO 1 AL D.P.R. 476/82

XII LEGISLATURA - DISEGNI DI LEGGE E RELAZIONI - DOCUMENTI

NUMERO DEI CAMPIONI RILEVATI, FAVOREVOLI ED ECCEPZIONI E VALORI LIMITE SUBDIVISI PER PARAMETRO E PER PUNTO

PUNTO DI CAMPIONAMENTO	REGIONE I 000 - SARDEGNA										PROVINCIA I 000 - SASSARI									
	NUMERO DEI CAMPIONI ECCEPZIONI E VALORI LIMITE SUBDIVISI PER PARAMETRO										NUMERO DEI CAMPIONI ECCEPZIONI E VALORI LIMITE SUBDIVISI PER PARAMETRO									
COMUNE I VILLANOVA MONTELEONE	M. CAMPIONI		FAVOREVOLI		ECCEPZIONI		VALORI LIMITE		SUBDIVISI PER PARAMETRO		M. CAMPIONI		FAVOREVOLI		ECCEPZIONI		VALORI LIMITE		SUBDIVISI PER PARAMETRO	
	000	000	000	000	000	000	000	000	000	000	000	000	000	000	000	000	000	000	000	000
000 - SA MANULA	6	000	000	000	000	000	000	000	000	000	000	000	000	000	000	000	000	000	000	000
COMUNE I VALLEDORIA																				
030 - S. PIETRO A MARE	12	12	12	12	12	12	12	12	12	12	12	12	12	12	12	12	12	12	12	12
100 - MARABUJAU	(M) 6	6	6	6	6	6	6	6	6	6	6	6	6	6	6	6	6	6	6	6
COMUNE I BARRIS																				
031 - BAITA DELLE MINOSE	(M) 6	6	6	6	6	6	6	6	6	6	6	6	6	6	6	6	6	6	6	6
032 - LU POLTU BIANCU	(M) 6	6	6	6	6	6	6	6	6	6	6	6	6	6	6	6	6	6	6	6
033 - LI JANCHI	(M) 6	6	6	6	6	6	6	6	6	6	6	6	6	6	6	6	6	6	6	6
102 - CAMPEDDIO LI PARISI	(M) 6	6	6	6	6	6	6	6	6	6	6	6	6	6	6	6	6	6	6	6
202 - 400 MT A MOND FOCE COONINAS	11	11	11	11	11	11	11	11	11	11	11	11	11	11	11	11	11	11	11	11
COMUNE I GOLFO ARAUZI																				
079 - BAITA DE SANAS	(M) 6	6	6	6	6	6	6	6	6	6	6	6	6	6	6	6	6	6	6	6
072 - ZI SPANZOLA	(M) 6	6	6	6	6	6	6	6	6	6	6	6	6	6	6	6	6	6	6	6
072 - TERRAYA	(M) 6	6	6	6	6	6	6	6	6	6	6	6	6	6	6	6	6	6	6	6
072 - MONU PIANU	(M) 6	6	6	6	6	6	6	6	6	6	6	6	6	6	6	6	6	6	6	6
200 - PIETRA CONCATA	(M) 6	6	6	6	6	6	6	6	6	6	6	6	6	6	6	6	6	6	6	6
001 - LUCCARONE	12	12	12	12	12	12	12	12	12	12	12	12	12	12	12	12	12	12	12	12
202 - SP. VILLAGGIO BAITA CADONNAS	(M) 6	6	6	6	6	6	6	6	6	6	6	6	6	6	6	6	6	6	6	6
202 - PIANTA CALTABASSA	(M) 6	6	6	6	6	6	6	6	6	6	6	6	6	6	6	6	6	6	6	6
200 - CALA BASSARI	(M) 6	6	6	6	6	6	6	6	6	6	6	6	6	6	6	6	6	6	6	6
230 - CALA SPADA	12	12	12	12	12	12	12	12	12	12	12	12	12	12	12	12	12	12	12	12
239 - PUNTA D'INDIA	12	12	12	12	12	12	12	12	12	12	12	12	12	12	12	12	12	12	12	12
COMUNE I LOIRI PORTO SAN PAOLO																				
079 - COSTA BOMATA	(M) 6	6	6	6	6	6	6	6	6	6	6	6	6	6	6	6	6	6	6	6
210 - PORTO TAVENNA	(M) 6	6	6	6	6	6	6	6	6	6	6	6	6	6	6	6	6	6	6	6
240 - PUNTA CORALLINA	12	12	12	12	12	12	12	12	12	12	12	12	12	12	12	12	12	12	12	12
241 - MUTO VECCHIO SENAFORO	12	12	12	12	12	12	12	12	12	12	12	12	12	12	12	12	12	12	12	12
COMUNE I STIRTINO																				
013 - LA PELOSETTA	(M) 6	6	6	6	6	6	6	6	6	6	6	6	6	6	6	6	6	6	6	6

(M) : LA FREQUENZA DEI CAMPIONAMENTI E' STATA RIDOTTA AI SENSI DELLA NOTA (1) DELL'ALLEGATO 1 AL D.P.R. 470/82
 0000 : NON SONO STATI ELABORATI I DATI RELATIVI AI PUNTI PER I QUALI NON SIAMO DISPONIBILI ALMENO 10 CAMPIONI (CINC. DEL MIN. DELLA SANITA' N. 87 DEL 26/7/1980)

XII LEGISLATURA - DISEGNI DI LEGGE E RELAZIONI - DOCUMENTI

NUMERO DEI CAMPIONI RILEVATI, FAVORISCI ED ECCEDENTI I VALORI LIMITI SORVIGLI PER PARAMETRO E PER PUNTO

PUNTO DI CAMPIONAMENTO	REGIONE : 208 - SARDEGNA		PROVINCIA : 090 - SASSARI		NUMERO DEI CAMPIONI ECCEDENTI I VALORI LIMITI SORVIGLI PER PARAMETRO									
	N. CAMPIONI RILEVATI	FAV.	ECCEDENTI	ECCEDENTI	STREP.	ISALINO	IBENTINO	ICOLORA-ITRUPPA	DI ZIONE	PH	NUMER. INATTIVI	PERNOLI	IOSSIA	
CPURNE - STINTINO	12	11												
014 - PUNTA NERA - CALA DI VACCA	(*) 6	6												
015 - TONNARA SALINE - SUD	(*) 6	6												
016 - CALA COCCIA DI BONNA	12	12												
016 - ROCCE ROCCA MALA	12	12												
017 - LA PELOSA	(*) 6	6												
018 - L'APPARDO - SP. ROCCA MALA	12	12												
019 - L'ARCORA	(*) 6	6												
100 - LE VELLE	12	12												
101 - SPIAGGIA TAMBURICI	12	12												
102 - SPIAGGIA RIMBROCCHEMUTO	(*) 6	6												
103 - STAGNO DELLE SALTINE	(*) 6	6												
104 - CUILLE PAZZONI	(*) 6	6												
105 - PUNTA O'ELICE	(*) 6	6												
106 - CUILLE EZZI NANNU	(*) 6	6												
217 - PUNTA SUP CALA LUPU	12	12												

(*) : LA FREQUENZA DEI CAMPIONAMENTI E' STATA RIDOTTA AI SENSI DELLA NOTA (1) DELL'ALLEGATO 1 AL D.P.R. 470/82

XII LEGISLATURA - DISEGNI DI LEGGE E RELAZIONI - DOCUMENTI

PROVINCIA: NUORO

KM COSTIERI TOTALI.....	242,2
PUNTI DI CAMPIONAMENTO FISSATI.....	106
PUNTI CAMPIONATI CON ALMENO 10 ANALISI :	
NUMERO PUNTI DI CAMPIONAMENTO.....	106
NUMERO CAMPIONI EFFETTUATI.....	821
NUMERO MEDIO DI CAMPIONI PER PUNTO DI PRELIEVO..	7,7 (*)

RIPARTIZIONE PERCENTUALE DELL 'INQUINAMENTO SECONDO I PARAMETRI :

	.COLIFORMI TOTALI.....	38,9
	.COLIFORMI FECALI.....	50,0
CAMPIONI FAVOREVOLI	.STREPTOCOCCI FECALI.....	0,0
(%)	.SALMONELLE.....	*****
98,5	.ENTEROVIRUS.....	*****
	.PH.....	0,0
	.COLORAZIONE.....	0,0
	.TRASPARENZA.....	0,0
	.OLI MINERALI.....	0,0
	.SOSTANZE TENSIOATTIVE.....	0,0
	.FENOLI.....	0,0
	.OSSIGENO DISCIOLTO.....	11,1

(*) LA FREQUENZA DEI CAMPIONAMENTI E' STATA RIDOTTA AI SENSI DELLA NOTA (1) DELL'ALLEGATO 1 AL D.P.R. 470/82

XII LEGISLATURA - DISEGNI DI LEGGE E RELAZIONI - DOCUMENTI

NUMERO DEI CAMPIONE RILEVATI, FAVOROVOLI ED ECCEPENTI I VALORI LIMITE SUBDIVISI PER PARAMETRO E PER PUNTO

PUNTO DI CAMPIONAMENTO	REGIONE : 200 - SARDEGNA		PROVINCIA : 091 - NUORO		NUMERO DEI CAMPIONE ECCEPENTI I VALORI LIMITE SUBDIVISI PER PARAMETRO							
	N. CAMPIONE RILEVATI	FAVOROVOLI	ECCEPENTI	VALORI LIMITE SUBDIVISI PER PARAMETRO	ECCEPENTI	VALORI LIMITE SUBDIVISI PER PARAMETRO	ECCEPENTI	VALORI LIMITE SUBDIVISI PER PARAMETRO	ECCEPENTI	VALORI LIMITE SUBDIVISI PER PARAMETRO	ECCEPENTI	VALORI LIMITE SUBDIVISI PER PARAMETRO
	N. CAMPIONE RILEVATI	FAVOROVOLI	ECCEPENTI	VALORI LIMITE SUBDIVISI PER PARAMETRO	ECCEPENTI	VALORI LIMITE SUBDIVISI PER PARAMETRO	ECCEPENTI	VALORI LIMITE SUBDIVISI PER PARAMETRO	ECCEPENTI	VALORI LIMITE SUBDIVISI PER PARAMETRO	ECCEPENTI	VALORI LIMITE SUBDIVISI PER PARAMETRO
COMUNE : BARI SARGO												
081 - SPIAGGIA RUCCA 'E STRAPPU	(M) 6	6										
082 - SPIAGGIA TORRE DI BARI'	(M) 6	6										
084 - SPIAGGIA DK TORRE DI BARI'	(M) 6	6										
085 - SPIAGGIA BAU ENI (LOC. PLANARROIA)	(M) 6	6										
COMUNE : BAURNEI												
061 - CALA SISINE	(M) 6	6										
062 - CALA MARIOLU	(M) 6	6										
063 - PIEDRA LONDA	(M) 6	6										
064 - SPIAGGIA SAN GIOVANNI	(M) 6	6										
065 - SPIAGGIA CENTRALE S. M. NAVARRESE	(M) 6	6										
066 - SPIAGGIA HOTEL PEDRAS	(M) 6	6										
COMUNE : BOSSA												
003 - SPIAGGIA HOTEL TURAS	(M) 6	6										
004 - SPIAGGIA TUMAS-FOCE INISC. NODULO	(M) 6	6										
005 - SPIAGGIA COLONIE	(M) 6	6										
006 - SPIAGGIA LIDO CHELO	(M) 7	7										
007 - SPIAGGIA LIDO LOTTA	32	32										
008 - PORTILE ISOLA ROSSA	(M) 7	7										
010 - CAMPINO SANNA DRUCHE	(M) 6	6										
093 - MURAGHE FURRU	(M) 6	6										
094 - CAMPINO CAMPURITTU	(M) 6	6										
105 - 800 MT A NORD FOCE FILME TERMO	32	32										
COMUNE : BUDONIS												
023 - SPIAGGIA VILLAGGIO COSTA OTTIZIOLU	(M) 6	6										
024 - SPIAGGIA VILLAGGIO MALAMURI'	(M) 6	6										
025 - SPIAGGIA VILLAGGIO AGRUSTOS	(M) 6	6										
026 - RIVIERA DEL SOLE	32	32										
027 - PIEDRA 'E CUPA	(M) 6	6										
028 - SPIAGGIA VILLAGGIO PORTO ANNU	(M) 6	6										
029 - SPIAGGIA CAMPIGGIO SA MARTINA	(M) 6	6										

(M) : LA FREQUENZA DEI CAMPIONAMENTI E' STATA RIDOTTA AI SENSI DELLA NOTA (3) DELL'ALLEGATO 2 AL D.P.R. 675/82

XII LEGISLATURA - DISEGNI DI LEGGE E RELAZIONI - DOCUMENTI

NUMERO DEI CAMPIONI BILIVATI, FAVORIBILI ED ECCEPENTI I VALORI LIMITE SUBIIVISI PER PARAMETRO E PER PUNTO

PUNTO DI CAMPIONAMENTO	REGIONE : EM - SARDEGNA		PROVINCIA : OVI - NUORO		NUMERO DEI CAMPIONI ECCEPENTI I VALORI LIMITE SUBIIVISI PER PARAMETRO									
	N. CAMPIONE / REL.	COLT. / PAV.	COLT. / TOTALE	STRIP. / SPECALC.	ISALMO. / MELLE	INTERNO. / VIBRE	PN	ZONE	RESERVA	NUMER.	ATTIVI	PERDOLI	RESER.	
COMUNE : BARDONE														
010 - SPIAGGIA VILLAGGIO MARINA	(1) 6	6												
011 - SPIAGGIA MITTA "PERU"	(1) 6	6												
012 - S. ANNA	(1) 6	6												
COMUNE : BONALDI														
013 - CARTORI	(1) 6	6												
014 - SCORLIENA "S. MARIA BUCHE"	12	12												
015 - SPIAGGIA CENTRALE	(1) 6	6												
016 - SPIAGGIA PANNASERA	(1) 6	6												
017 - SPIAGGIA "ZIU MARTINI"	(1) 6	6												
018 - SPIAGGIA "FULE"	(1) 6	6												
019 - CALA LUNA	(1) 6	6												
COMUNE : GAIRO														
020 - SPIAGGIA COCCORCI	(1) 6	6												
021 - SU BUMBONE HOTEL	(1) 6	6												
COMUNE : LOTZORAI														
022 - SPIAGGIA TANEAU	(1) 6	6												
023 - SU POLLU	12	12		1										
024 - LIUO BELLE ROSE	12	12												
025 - ISCHINERGA	12	12												
COMUNE : MARRADAS														
026 - SPIAGGIA MARINA DI MARRADAS	(1) 6	6												
COMUNE : ORGOSI														
027 - SPIAGGIA CAMPINO CALA GINEPRO	(1) 6	6												
028 - SPIAGGIA HOTEL CALA GINEPRO	(1) 6	6												
029 - SPIAGGIA HOTEL TIMBINO	(1) 6	6												
030 - SPIAGGIA CENTRALE	12	12												

(1) : LA FREQUENZA DEI CAMPIONAMENTI E' STATA RIBOTTA AI SENSI DELLA NOTA (1) DELL'ALLEGATO 3 AL D.P.R. 478/82

XII LEGISLATURA - DISEGNI DI LEGGE E RELAZIONI - DOCUMENTI

NUMERO DEI CAMPIONI RILEVATI, FAVOREVOLI ED ECCEIDENTI E VALORI LIMITE SOTTOVISTI PER PARAMETRO E PER PUNTO

PUNTO DI CAMPIONAMENTO	M. CAMPIONI		LIECOLIF.	COLIF.	ISTREP.	ISALVO-	INIFERO-	[COLOA- [TRASPA-] OLI	[TENSIO-]	[PHER. IATTIVE [PENSIE [OSSIE.
	ECCEIDENTI	FAVOREVOLI								
048 - SPIAGGIA BAS LIGNAS BECCAS	103	6								
049 - FULLE 'E MARI	103	6								
051 - S. MARIA 'E MARE	103	6								
052 - SU MARONE	103	6								
053 - GRALLA	103	6								
100 - 150 MT AD EST FOCE PIZZINNA	12	12								
109 - 150 MT AD OVEST FOCE FIUME CERNINO	12	12								
COMUNE : POSUDA										
032 - SPIAGGIA ORVILLE	12	12								
033 - SPIAGGIA SU TEGARZU	12	12								
034 - SPIAGGIA SAN GIOVANNI	12	12								
106 - 200 MT A MONT FOCE RIO POSARA	12	12								
107 - 800 MT A SUB FOCE RIO POSARA	12	12								
COMUNE : SAN TEODORO										
011 - CALA QUINOLU	103	6								
012 - LE FARFALLE	103	6								
013 - CALA COCA CAVILLO	103	6								
014 - SPIAGGIA SALINA BAMBÀ	103	6								
018 - SPIAGGIA BRUNZINCHI	103	6								
016 - LU ZIMOSTU	103	6								
017 - PANT'ALBIA	103	6								
018 - CINTA 2	12	12								
019 - CINTA 1	12	12								
020 - SPIAGGIA BUNGALOW HOTEL	103	6								
021 - SPIAGGIA CALA D'AMBRA	103	6								
022 - SPIAGGIA ISULEDDA	103	6								
028 - L'ISOLEDDA	103	6								
026 - CALA PURGATORIO	103	6								
027 - P. LAGHIA RUTA	103	6								
028 - SALLIWERDA	103	6								
029 - SPIAGGIA SMOGGINCHI 1	103	6								
100 - CINTA 3	103	6								

(*) LA FREQUENZA DEI CAMPIONAMENTI E' STATA RIDOTTA AI SENSI DELLA NOTA (1) DELL'ALLEGATO I AL D.P.R. 470/82

XII LEGISLATURA - DISEGNI DI LEGGE E RELAZIONI - DOCUMENTI

NUMERO DEI CAMPIONI RILEVATI, FAVOREVOLI ED ECCEZIENTI E VALORI LIMITE SUDDIVISI PER PARAMETRO E PER PUNTO

PUNTO DI CAMPIONAMENTO	REGIONE : 200 - SARDEGNA		PROVINCIA : 091 - NUORO		NUMERO DEI CAMPIONI ECCEZIENTI E VALORI LIMITE SUDDIVISI PER PARAMETRO									
	MIL.	FAV.	TOTALI	PECALI	FOCCC.	NELLE	VIRUS	PH	ZIONE	RENZA	MEMER.	LATTIVI	PERNOI	IOSSIO.
COMUNE : SINISCOLA	11	11												
016 - FOCE CANALE VIVARELLI	12	12												
017 - INIZIO SPIAGGIA A BK CANALE VIVARELLI	12	12												
018 - FOCE STANNO LA CALETTA	12	12												
019 - SPIAGGIA CENTRALE	(M) 6	6												
040 - MARE LA TORRE	13	13												
041 - S'UMA 'E SA CHITA	(M) 6	6												
042 - SPIAGGIA CAPO CORINO	(M) 6	6												
043 - SPIAGGIA BERCHIDA	11	11												
COMUNE : TERTENIA	11	11												
089 - FOCE MANNA	(M) 6	6												
090 - SPIAGGIA SARRALA	(M) 6	6												
091 - MARTESU	(M) 6	6												
092 - SARISONE	(M) 6	6												
COMUNE : TORTOLE'	11	11												
071 - LA CAPANNINA	(M) 6	6												
072 - CALAMONIESCA	(M) 6	6												
073 - SPIAGGIA VILLARBO TELIS	12	10	2											
074 - PORTO FRALLIS	12	12												
079 - OMBE 1 - (SPIAGGIA)	(M) 6	6												
080 - OMBE 2 - (SPIAGGIA)	(M) 6	6												
081 - SPIAGGIA ORA	(M) 6	6												
110 - 100 MT A SUD CANALE SAN GEMILIANO	12	11	1											
111 - 150 MT A NORD CANALE SAN GEMILIANO	13	10	3											
112 - 100 MT A NORD FOCE RIO FODDEDDU	12	11	1											
113 - 100 MT A SUD FOCE RIO FODDEDDU	12	9	3											
COMUNE : CAMBRIU	11	11												
086 - SPIAGGIA NUREDDU	(M) 6	6												
087 - LA SPIAGGETTA	(M) 6	6												
103 - SA PERDA PERA	(M) 6	6												

(M) : LA FREQUENZA DEI CAMPIONAMENTI E' STATA RIDOTTA AI SENSI DELLA NOTA (13) DELL'ALLEGATO 1 AL D.P.R. 470/88

XII LEGISLATURA - DISEGNI DI LEGGE E RELAZIONI - DOCUMENTI

PROVINCIA: CAGLIARI

KM COSTIERI TOTALI..... 506,4
 PUNTI DI CAMPIONAMENTO FISSATI..... 179

PUNTI CAMPIONATI CON ALMENO 10 ANALISI :

NUMERO PUNTI DI CAMPIONAMENTO..... 179
 NUMERO CAMPIONI EFFETTUATI..... 1246
 NUMERO MEDIO DI CAMPIONI PER PUNTO DI PRELIEVO... 7,0 (*)

RIPARTIZIONE PERCENTUALE DELL'INQUINAMENTO SECONDO I PARAMETRI :

.COLIFORMI TOTALI.....	25,8
.COLIFORMI FECALI.....	37,1
.STREPTOCOCCI FECALI.....	31,4
.SALMONELLE.....	*****
.ENTEROVIRUS.....	*****
.PH.....	0,0
.COLORAZIONE.....	0,0
.TRASPARENZA.....	0,0
.OLI MINERALI.....	0,0
.SOSTANZE TENSIOATTIVE.....	0,0
.FENOLI.....	0,0
.OSSIGENO DISCIOLTO.....	5,7

CAMPIONI FAVOREVOLI

(%)

98,5

(*) LA FREQUENZA DEI CAMPIONAMENTI E' STATA RIDOTTA AI SENSI DELLA NOTA (1) DELL'ALLEGATO I AL D.P.R. 470/82

XII LEGISLATURA - DISEGNI DI LEGGE E RELAZIONI - DOCUMENTI

NUMERO DEI CAMPIONI RILEVATI, FAVORIBILI ED ECCEZIONALI E VALORI LIMITE SUBSISTENTI PER PARAMETRO E PER PUNTO

PUNTO DI CAMPIONAMENTO	REGIONE I 000 - SARDEGNA		PROVINCIA I 092 - CAGLIARI		NUMERO DEI CAMPIONI ECCEZIONALI E VALORI LIMITE SUBSISTENTI PER PARAMETRO				
	REL.	FAV.	TOTALI IREALI I 00000	WELL	VINUS	PH	COLONIA-TRASPA-	OLI	ITENSIO-
COMUNE / ANNO							RECCA	NUMER.	IATTIVI I 00000
129 - CAMPO PECORA	100	6							
130 - PISCINAS	100	6							
131 - COSTA VERDE S'ARCIENTU	100	6							
132 - COSTA VERDE SPIAGGIA CENTRO	100	6							
133 - FLUMENTOSIU	100	6							
134 - TORRE DEI CORRANI	100	6							
135 - PISTIS	100	6							
136 - S'ENNA 'E S'ARCA	100	6							
144 - SU SCIVU	100	6							
145 - S'ACQUA BURCI	100	6							
146 - SU PISTOCU	100	6							
147 - PUNTANAZZA COLONIA MARINA	100	6							
COMUNE I BURGHERU									
123 - SPIAGGIA DEL PONTE	100	6							
124 - SPIAGGIA DI FRONTE AL PONTE	100	6							
125 - SPIAGGIA SOTTO IL PONTE	100	6							
126 - PORTINEDDU LATO FILINE	100	6							
127 - DI FRONTE ALLA FOCE DEL FIUME	12	12							
148 - CALA DOMESTICA	100	6							
COMUNE I CAGLIARI									
085 - PORTO STABILIMENTO OTTAVIANO	100	6							
086 - PORTO FRONTE EM GOLFO ANGELI HOTEL	100	6							
087 - PORTO OSPEDALE MARINO	100	6							
088 - PORTO STABILIMENTO ESERCITO	100	6							
089 - PORTO STABILIMENTO AERONAUTICA	100	6							
090 - PORTO STABILIMENTO IL LINO	100	6							
091 - PORTO STABILIMENTO DAQUILA	100	6							
092 - MARINA PICCOLA SPIARRICOLA	100	6							
093 - CALA FIGHERA	100	6							
094 - CALA MOCCA	22	22							
095 - SANT'ELIA SPIARRICOLA	32	32							
096 - SPIAGGIA SS.198 KM 5	100	6							

(*) LA FREQUENZA DEI CAMPIONAMENTI E' STATA RIDOTTA AI SENSI DELLA NOTA (1) DELL'ALLEGATO I AL D.P.R. 470/82

XII LEGISLATURA - DISEGNI DI LEGGE E RELAZIONI - DOCUMENTI

NUMERO DEI CAMPIONI RILEVATI, FAVORVOLI ED ECCEDENTI I VALORI LIMITE SUDDIVISI PER PARAMETRO S PER PUNTO

PUNTO DI CAMPIONAMENTO	REGIONE : 200 - SARDEGNA		PROVINCIA : 092 - CAGLIARI		NUMERO DEI CAMPIONI ECCEDENTI I VALORI LIMITE SUDDIVISI PER PARAMETRO													
	COMUNE : CAGLIARI	N. CAMPIONI RILEVATI	FAVORVOLI	ECCEDENTI	COL. 17	COL. 18	COL. 19	COL. 20	COL. 21	COL. 22	COL. 23	COL. 24	COL. 25	COL. 26	COL. 27	COL. 28	COL. 29	COL. 30
109 - SPIAGGIA SS 195 KM 7,6	CAGLIARI	6	6	-	-	-	-	-	-	-	-	-	-	-	-	-	-	-
101 - SPIAGGIA GRANDE	CAGLIARI	6	6	-	-	-	-	-	-	-	-	-	-	-	-	-	-	-
102 - HOTEL STELLA DEL SOLO	CAGLIARI	6	6	-	-	-	-	-	-	-	-	-	-	-	-	-	-	-
103 - SPIAGGIA SALLINE	CAGLIARI	6	6	-	-	-	-	-	-	-	-	-	-	-	-	-	-	-
104 - SPIAGGIA SOTTO TORRE	CAGLIARI	6	6	-	-	-	-	-	-	-	-	-	-	-	-	-	-	-
105 - PUNTA PAESE	CAGLIARI	6	6	-	-	-	-	-	-	-	-	-	-	-	-	-	-	-
106 - CUSSONZIA	CAGLIARI	6	6	-	-	-	-	-	-	-	-	-	-	-	-	-	-	-
107 - SPIAGGIA DI PUNTA MAGGIORE	CAGLIARI	6	6	-	-	-	-	-	-	-	-	-	-	-	-	-	-	-
177 - PUNTA ISOLOTTO	CAGLIARI	12	0	12	3	2	-	-	-	-	-	-	-	-	-	-	-	-
COMUNE : CAROTERRA																		
067 - LA MADDALENA SPIAGGIA	CAROTERRA	6	6	-	-	-	-	-	-	-	-	-	-	-	-	-	-	-
068 - SU SPANTU 25	CAROTERRA	10	0	10	2	1	-	-	-	-	-	-	-	-	-	-	-	-
069 - TORRE DEGLI ULIVI	CAROTERRA	6	6	-	-	-	-	-	-	-	-	-	-	-	-	-	-	-
COMUNE : CARLOFORTE																		
111 - LA PUNTA	CARLOFORTE	6	6	-	-	-	-	-	-	-	-	-	-	-	-	-	-	-
112 - TACCA ROSSA	CARLOFORTE	6	6	-	-	-	-	-	-	-	-	-	-	-	-	-	-	-
113 - FORNI	CARLOFORTE	6	6	-	-	-	-	-	-	-	-	-	-	-	-	-	-	-
114 - PUNTA NERA	CARLOFORTE	6	6	-	-	-	-	-	-	-	-	-	-	-	-	-	-	-
115 - COLONNE	CARLOFORTE	6	6	-	-	-	-	-	-	-	-	-	-	-	-	-	-	-
116 - LA CALETTA	CARLOFORTE	6	6	-	-	-	-	-	-	-	-	-	-	-	-	-	-	-
117 - CALA FICO	CARLOFORTE	6	6	-	-	-	-	-	-	-	-	-	-	-	-	-	-	-
160 - SPIAGGIA GRANDE LA BOMBA	CARLOFORTE	6	6	-	-	-	-	-	-	-	-	-	-	-	-	-	-	-
179 - PUNTA DU DIN	CARLOFORTE	6	6	-	-	-	-	-	-	-	-	-	-	-	-	-	-	-
182 - SPIAGGIA DI CANTAGALLINA	CARLOFORTE	12	12	-	-	-	-	-	-	-	-	-	-	-	-	-	-	-
COMUNE : DOMUS DE MARIA																		
094 - CHIA LA TORRE	DOMUS DE MARIA	6	6	-	-	-	-	-	-	-	-	-	-	-	-	-	-	-
085 - CAPO SPARTIVENTO	DOMUS DE MARIA	6	6	-	-	-	-	-	-	-	-	-	-	-	-	-	-	-

(M) : LA FREQUENZA DEI CAMPIONAMENTI E' STATA RIDOTTA AI SENSI DELLA NOTA (11) DELL'ALLEGATO 1 AL D.P.R. 470/82

XII LEGISLATURA - DISEGNI DI LEGGE E RELAZIONI - DOCUMENTI

NUMERO DEI CAMPIONI RILEVATI, FAVORVOLI ED ECCEBENTIS I VALORI LIMITI SUDDIVISI PER PARAMETRO E PER PUNTO

PUNTO DI CAMPIONAMENTO	REGIONE : 200 - SARDEGNA		PROVINCIA : 092 - CAGLIARI		NUMERO DEI CAMPIONI ECCEBENTIS I VALORI LIMITI SUDDIVISI PER PARAMETRO													
	N. CAMPIONI RIL.	FAV.	ECCEB.	VALORI LIMITI	COLIF.	COLIF. TOTALI	INTREP.	INTREP. TOTALI	ISALMO-VINO	ISALMO- VINO	PH	COLORE- TRASP.	OLI	INTENSIO-	NUMER. TATTIVE	IBNOLI	IBNOLI	
COMUNE : DONUS DE MUEA																		
094 - PORTO PISCINAZI	(0) 6	6																
161 - BAJA CHIA	(0) 6	6																
104 - CALA CIPOLLA	(0) 6	6																
COMUNE : FULGINEI																		
100 - PONTIPEDDU	12	11	1															
105 - SA PERDISCHERA II	12	12																
COMUNE : OIHA																		
092 - PORTO BOTTE	(0) 6	6																
COMUNE : OMMESA																		
116 - FLAOR' IN SU	(0) 6	6																
120 - SRIARDIA A ON DI FANTANUARE	(0) 7	7																
161 - PORTO PAGLIA	(0) 6	6																
162 - PORTO S'ARENA	(0) 6	6																
100 - A. SUD MOLO CANALE FANTANUARE	12	11	1															
101 - SU MT. NOBU CANALE FANTANUARE	12	12																
COMUNE : ZALZETAS																		
121 - NERIDA-PORTU SANNA	(0) 6	6																
122 - MESSA	(0) 6	6																
COMUNE : MARACALAGONIS																		
029 - TORRE DELLE STELLE CAMPI E SISA	(0) 6	6																
030 - TORRE DELLE STELLE SACU MANDARA	(0) 6	6																
COMUNE : MURAVERA																		
004 - SAN GIOVANNI	(0) 4	4																
008 - TORRE BALINIAS	(0) 6	6																

(*) LA FREQUENZA DEI CAMPIONAMENTI E' STATA RIDOTTA AI BENI DELLA NOTA (1) DELL'ALLEGATO I AL D.P.R. 076/82

XII LEGISLATURA - DISEGNI DI LEGGE E RELAZIONI - DOCUMENTI

NUMERO DEI CAMPIONI RILEVATI, FAVOREVOLE ED ECCEPENTE I VALORI LIMITE SUDDIVISI PER PARAMETRO E PER PUNTO

PUNTO DI CAMPIONAMENTO	REGIONE : 280 - SARDEGNA		PROVINCIA : 092 - CAGLIARI		NUMERO DEI CAMPIONI ECCEPENTI I VALORI LIMITE SUDDIVISI PER PARAMETRO		VALORI LIMITE SUDDIVISI PER PARAMETRO	
	REL.	FAV.	COLIF.	COLIF. ISTRIP.	ISALUD.	ISALUD.	ISALUD.	ISALUD.
006 - CRISTOLU ANENU	181	6						
007 - HOTEL COLONNATI	181	6						
008 - FERANI	181	6						
009 - PUNTA DE CAPU FERRATO	181	6						
010 - COSTA NEI-MARINA REI	181	6						
011 - COSTA NEI-VIA DEI PINI	181	6						
012 - COSTA NEI-FRIS BEACH	181	6						
013 - COSTA NEI-CANTIERE NAUTICO TODDE	181	6						
014 - COSTA NEI-VIA DELLE ROSE	181	6						
018 - COSTA NEI-CAPO FERRATO CAMPIDGIO	181	6						
136 - CAMPINO QUARTO MORI	181	6						
137 - S'ACQUA PUERIA	181	6						
140 - PORTO PIRASTU	181	6						
141 - SP. DI ZIU FRANCISCU	181	6						
170 - FOCE DEL RIO PIGROCCA	12	12						
CONARE / PORTOSCUSO								
109 - PORTO VESME	181	6						
110 - PORTO PAGLIETTO	181	6						
CONARE / PULA								
072 - NORA	181	6						
073 - SANTA MARONHERITA HARE E PINETA	181	6						
074 - SANTA MARONHERITA FLAMINGO HOTEL	181	6						
076 - SANTA MARONHERITA FLUMINOSA CAMPINO	181	6						
077 - SANTA MARONHERITA ETAS CAMPINO	181	6						
078 - SANTA MARONHERITA CALA D'OSTIA	181	6						
079 - SANTA MARONHERITA IS MONUS HOTEL	181	6						
080 - CALA VERRI	181	6						
080 - FORTE VILLAGE	181	6						
081 - SANTA MARONHERITA MANAR HOTEL	181	6						
082 - SANTA MARONHERITA VIA DELLE ORE	181	6						
083 - SANTA MARONHERITA PINUS VILLAGE	181	6						
181 - SU STANNIONI	12	12						

(*) : LA FREQUENZA DEI CAMPIONAMENTI E' STATA RIDOTTA AS SENZE DELLA NOTA (1) DELL'ALLEGATO 3 AL D.P.R. 470/88

XII LEGISLATURA - DISEGNI DI LEGGE E RELAZIONI - DOCUMENTI

NUMERO DEI CAMPIONI RILEVATI, FAVORIBILI ED ECCEPZIONI I VALORI LIMITE SOTTOVISTI PER PARAMETRO E PER PUNTO

PUNTO DI CAMPIONAMENTO	REGIONE I 090 - SARDEGNA		PROVINCIA I 092 - CAGLIARI		NUMERO DEI CAMPIONI ECCEPZIONI I VALORI LIMITE SOTTOVISTI PER PARAMETRO												
	N. CAMPIONI / RIL.	FAV.	FAV.	FAV.	COLIF. I 001F.	COLIF. I 002F.	ISTREP. I 003F.	ISALM. I 004F.	ISOTERMO I 005F.	ICOLM. I 006F.	ITRASP. I 007F.	OLI I 008F.	ITENSIO- ZIONE I 009F.	MINER. I 010F.	ATTIVI I 011F.	FRONDI I 012F.	
COMUNE I PULA																	
166 - PORTO D'AGUMI	(1) 6	6															
178 - 100 MT A MOND FOCE DEL RIO PULA	12	12															
COMUNE I QUARTO SANT'ELIENA																	
011 - OREMEAS CONTRY CLUB	(1) 6	6															
012 - OREMEAS RESIDENCE	(1) 6	6															
033 - OREMEAS CILA' E MORU	(1) 6	6															
034 - CALA REGINA	(1) 6	6															
018 - TERRA MALA	(1) 6	6															
016 - IS MONTIOLUS	(1) 6	6															
037 - CAPITANA CAMPEGGIO	(1) 6	6															
038 - COSTA DEGLI ANIELI	(1) 6	6															
017 - STELLA DI MARE	(1) 6	6															
040 - S. LURIA	(1) 6	6															
041 - FLUMINI COLONIA	(1) 6	6															
042 - S. ANGELO-3 STRADA	12	12															
043 - S. ANGELO-1 STRADA	12	12															
044 - PORTICCIOLU	(1) 6	6															
048 - S'ORU'E MARI	(1) 6	6															
049 - MARGINE ROSSO SOTTO RINCHIARA	(1) 6	6															
060 - PORTO CAMPEGGIO ROLLOTTES	(1) 6	6															
081 - POSTO LIQU MEDITERRANEO	(1) 6	6															
082 - PORTO LA BUSSOLA-LA MARINELLA	12	12															
083 - PORTO LIQU FINANZA	(1) 6	6															
059 - PORTO LIQU CARABINIERI	(1) 6	6															
172 - FOCE DEL RIO SA PISPESA	12	12															
171 - 775 MT A SUB FOCE RIO FORI	12	12															
174 - 850 MT A MOND FOCE RIO FORI	12	12															
COMUNE I SAN GIOVANNI SUERGIU																	
108 - PUNTA STRETTA	(1) 6	6															
176 - FOCE RIO PALMAS	12	12															
COMUNE I SANT'ANNA ANNESSI																	
089 - PORTO PIHO	(1) 6	6															

(1) : LA FREQUENZA DEI CAMPIONAMENTI E' STATA RIDOTTA AI SENSI DELLA NOTA (1) DELL'ALLEGATO I AL D.P.R. N.719/81

XII LEGISLATURA - DISEGNI DI LEGGE E RELAZIONI - DOCUMENTI

NUMERO DEI CAMPIONI RILEVATI, FAVOREVOLI ED ECCEDENTI I VALORI LIMITE SUDDIVISI PER PARAMETRO E PER PUNTO

REGIONE : 808 - SARDEGNA	PROVINCIA : 091 - CAGLIARI	NUMERO DEI CAMPIONI ECCEDENTI I VALORI LIMITE SUDDIVISI PER PARAMETRO									
		N. CAMPIONI RILEVATI		ECCEDENTI		FAVOREVOLI		ECCEDENTI		FAVOREVOLI	
PUNTO DI CAMPIONAMENTO	REL.	FAV.	ECCEDENTI	FAV.	ECCEDENTI	FAV.	ECCEDENTI	FAV.	ECCEDENTI	FAV.	ECCEDENTI
COMUNE : SANT'ANGIA ABBRESI											
099 - PORTO FINESTRU	(10) 6	6									
148 - CALA SU TUNCU	(10) 6	6									
104 - SPIAGGIA DEI PRINCESI	11	11									
COMUNE : SANT'ANTIOCO											
095 - IS PRUNIS	12	12									
094 - PALARONNIA I	(10) 6	6									
095 - PALARONNIA II	(10) 6	6									
096 - COA CIARDIGUS	(10) 6	6									
097 - TURRI	(10) 6	6									
098 - CAPO SPERONE	(10) 6	6									
099 - CALA SAPONE	(10) 6	6									
100 - CALA LUNGA	(10) 6	6									
178 - SU PRINU	12	12									
103 - LOCALITA' IS PRUNIS	12	5	5								
COMUNE : BARBICHI											
070 - PERD'E BALI	(10) 6	6									
071 - PORTO COLUMBU	12	12									
180 - VILLA B'ORRI	(10) 6	6									
COMUNE : SINNAI											
087 - SOLANUS	(10) 6	6									
078 - TORRE DELLE STELLE GENN'E MARI	(10) 6	6									
COMUNE : TEULADA											
087 - PORTINISU	(10) 6	6									
088 - PORTO TUNNITZU	(10) 6	6									
185 - MALVATANO SPIAGGIA	(10) 6	6									
186 - HOTEL ROCCE ROSSE	(10) 6	6									
187 - PORTO PINO SPIAGGIA ORANDES	(10) 6	6									
COMUNE : VILLAMITZU											
001 - PORTO TUNNITZU	(10) 6	6									

(*) : LA FREQUENZA DEI CAMPIONAMENTI E' STATA RIDOTTA AI SENSI DELLA NOTA (1) DELL'ALLEGATO 1 AL D.P.R. 970/92

XII LEGISLATURA - DISEGNI DI LEGGE E RELAZIONI - DOCUMENTI

NUMERO DEI CAMPIONI RELEVATI, FAVOREVOLI ED ECCEZIENTI E VALORE LIMITE SUDDEVISI PER PARAMETRO E PER PUNTO

PUNTO DI CAMPIONAMENTO	REGIONE I 200 - SARDEGNA		PROVINCIA I 072 - CAGLIARI		NUMERO DEI CAMPIONI ECCEZIENTI E VALORE LIMITE SUDDEVISI PER PARAMETRO					
	I N. CAMPIONE I MIL. I PAV. I TOTALI I FICALI I TOCC. I NELLE I VIRUS I PH I CODOR. I TRASPA. I OLI I IENSO. I	I	I	I	I	I	I	I	I	I
COMUNE I VILLAPUTRU										
002 - CAMPEGGIO CORNALE	(M) 6	6								
003 - PORTO CORALLO	(M) 6	6								
168 - 200 MT A NORD FOCE DEL FLUMINIOSA	12	12								
169 - 600 MT A SUD FOCE DEL FLUMINIOSA	12	12								
COMUNE I VILLARBIEUS										
019 - RIZU FROTTU SOTTO IL PONTE	(M) 6	6								
020 - SIMIUS	(M) 6	6								
021 - TAHRA VILLAGE	(M) 6	6								
022 - TIMI ANA	(M) 6	6								
023 - SPIAGGIA DEL RESO CAMPEGGIO	(M) 6	6								
024 - CAMPUS	(M) 6	6								
028 - CAPO BOY	(M) 6	6								
025 - PORTO SA RUDE-RESIDENCE	(M) 6	6								
148 - PORTO LUNA	(M) 6	6								
146 - CAPO CAMORRANA	(M) 6	6								
147 - CALA DI S. CAETERINA	(M) 6	6								
148 - EST RIO PRASCURUM	(M) 6	6								
171 - FOCE DEL RIO FOXE DI VILLARBIEUS	12	12								
COMUNE I FUSAINAS										
011 - IS SOLINAS	(M) 6	6								
COMUNE I CASTIADAS										
016 - HOTEL VILLA REE	(M) 6	6								
017 - SPIAGGIA DI SAN PIETRO	(M) 6	6								
018 - CALA SINZIAS CAMPEGGIO	(M) 6	6								
145 - COSTA REI - MURIGALLE	(M) 6	6								
145 - RESIDENZA S. ELNO	(M) 6	6								
146 - CALA PIRA	(M) 6	6								

(*) I LA FREQUENZA DEI CAMPIONAMENTI E' STATA RIDDOTTA AI SENSI DELLA NOTA (1) DELL'ALLEGATO 1 AL D.P.R. 470/82

XII LEGISLATURA - DISEGNI DI LEGGE E RELAZIONI - DOCUMENTI

PROVINCIA: ORISTANO

KM COSTIERI TOTALI..... 106,2

PUNTI DI CAMPIONAMENTO FISSATI..... 56

PUNTI CAMPIONATI CON ALMENO 10 ANALISI :

NUMERO PUNTI DI CAMPIONAMENTO..... 56

NUMERO CAMPIONI EFFETTUATI..... 438

NUMERO MEDIO DI CAMPIONI PER PUNTO DI PRELIEVO... 7,8 (*)

RIPARTIZIONE PERCENTUALE DELL'INQUINAMENTO SECONDO I PARAMETRI :

.COLIFORMI TOTALI.....	0,0
.COLIFORMI FECALI.....	75,0
.STREPTOCOCCI FECALI.....	0,0
.SALMONELLE.....	*****
.ENTEROVIRUS.....	*****
.PH.....	0,0
.COLDRAZIONE.....	0,0
.TRASPARENZA.....	0,0
.DLI MINERALI.....	25,0
.SOSTANZE TENSIOATTIVE.....	0,0
.FENOLI.....	0,0
.OSSIGENO DISSOLTO.....	0,0

CAMPIONI FAVOREVOLI

(%)

99,0

(*) LA FREQUENZA DEI CAMPIONAMENTI E' STATA RIDOTTA AI SENSI DELLA NOTA (1) DELL'ALLEGATO I AL D.P.R. 470/82

XII LEGISLATURA - DISEGNI DI LEGGE E RELAZIONI - DOCUMENTI

NUMERO DEI CAMPIONI RILEVATI, FAVOREVOLI E ES ECCEBANTI I VALORI LIMITE SUBSIDI PER PARAMETRO E PER PUNTO

PUNTO DI CAMPIONAMENTO	REGIONE : 800 - SARDEGNA		PROVINCIA : 098 - ORISTANO									
	M. CAMPIONI		NUMERO DEI CAMPIONI ECCEBANTI I VALORI LIMITE SUBSIDI PER PARAMETRO									
	REL.	FAV.	ICOLIF.	ICOLIF.	ICOLIF.	ISTREP-	ITALINO-	IBERICO-	ICOLORA-	TRASP.	OLI	ITIMIO-
			PH	VERBA	PH	VERBA	PH	VERBA	PH	VERBA	PH	VERBA
COMUNE : ANCOREA												
006 - ANCOREA STRADA 18-1 UN A SUB	101	6										
007 - ANCOREA STRADA 18-SPAGNOLA	101	6										
008 - ANCOREA STRADA 04 ALABINZI	101	6										
009 - ANCOREA STRADA 04	101	6										
010 - ANCOREA STRADA 28-CAMPINO	101	6										
011 - SACCO STABO S'ENNA ARRARIA	101	6										
014 - BOCCA A MARE STABO COBBU S'ITTIRI	12	12										
COMUNE : CARRAS												
019 - RU BICCU-BIACCHE	101	6										
022 - MARE PORTO-ROVINE DI THARRUS	12	12										
023 - CAPO SAN MARCO	101	6										
024 - SAN GIOVANNI-TORRE	101	6										
028 - PUNTA S. GIULIANI	101	6										
028 - TURTANA NEIDA	101	6										
027 - TORRE MOSCA	101	6										
028 - PUNTA MANNONI-VILLAGGIO PESCATORE	101	6										
029 - SU ARCHERDU 'E SA CURRA	101	6										
029 - PUNTA IS ANUTIAS	101	6										
031 - MARI ZANI	101	6										
032 - CAPO SA STURRAGLIA	101	6										
037 - ROVINE DI THARRUS	12	12										
038 - SA COSTA SU FORRU	101	6										
039 - PUNTA MANNONI	101	6										
040 - PORTO S'URBIA	101	6										
048 - 200 MT A NORD FOCE FIUMI TIRSO	12	12										
COMUNE : CUGLIERE												
043 - TORRE DEL POZZO	101	6										
044 - S'ARCHITTU-SPAGNOLA	101	6										
048 - SANTA CATERINA-SPAGNOLA	101	6										
046 - TORRE PITTIMARRI LATO SUD	12	12										
050 - TORRE FOGHE	12	12										
045 - CAMPINO EUROPA	101	6										

(*) LA FREQUENZA DEI CAMPIONAMENTI E' STATA RINVIATA AI SENSI DELLA NOTA (1) DELL'ALLEGATO A AL D.P.R. 970/82

XII LEGISLATURA - DISEGNI DI LEGGE E RELAZIONI - DOCUMENTI

NUMERO DEI CAMPIONI RILEVATI, FAVOREVOLI ED ECCEDENTI I VALORI LIMITE SUDDIVISI PER PARAMETRO E PER PORTO

PUNTO DI CAMPIONAMENTO	REGIONE : EOB - SARDEGNA		PROVINCIA : 095 - ORISTANO		NUMERO DEI CAMPIONI ECCEDENTI I VALORI LIMITE SUDDIVISI PER PARAMETRO										
	N. CAMPIONI REL.	FAP, TOTALI	ICOLF. TOTALI	ICOLF. ISTRIP- TOTALI	ICOLUB- TOTALI	ICOLUB- ISTRIP	ICOLUB- ISTRIP- TOTALI	ICOLUB- ISTRIP- TOTALI	ICOLUB- ISTRIP- TOTALI	ICOLUB- ISTRIP- TOTALI	ICOLUB- ISTRIP- TOTALI	ICOLUB- ISTRIP- TOTALI	ICOLUB- ISTRIP- TOTALI	ICOLUB- ISTRIP- TOTALI	ICOLUB- ISTRIP- TOTALI
COMUNE : CULIERI															
046 - BALANEDU LOC. TA' B. CAERZINA	12	12													
047 - SA OATA NERDUA LOC. T. RE PIZZINUTI	12	12													
COMUNE : MARROLIA															
048 - IS ARENAS-FRA CAMPINO EUROPA E ARIETE	10	6													
049 - CAMPINO MARRAPOLIS	10	6													
COMUNE : ORISTANO															
015 - TORREGRANDE-PONTILE	12	12													
016 - TORREGRANDE-HOTEL DEL SOLE	10	6													
017 - TORREGRANDE-TORRE	10	6													
018 - TORREGRANDE-BARACCHE	12	12													
COMUNE : SANTA GIUSTA															
011 - SASSU CENTRO SPIAGGIA	10	6													
012 - SASSU NUDO PORTO INDUSTRIALE	12	12													
014 - SASSU FOCE TIRSO	12	12													
COMUNE : SAN VERO MILIS															
013 - SA BENA SCOMBA	10	6													
015 - PUTZU EBU-CENTRO SPIAGGIA	10	6													
016 - MARRIOLA-LA BATA BLU	10	6													
017 - SA MESA LUNGA	12	12													
018 - SU PALLOSU-SPIAGGIA	10	6													
019 - SA ROCCA TUNDA-VIA S'URACHI E MESU	10	6													
040 - TORRE SCALA 'E SALE	10	6													
041 - IS ARENAS-SPORT SUB S. VERDELLIS-MARRIOLA	10	6													
042 - CALA BALTINE	12	10													
COMUNE : TRESMAGNANES															
043 - TORRE S'ISCHEA RUDDIA	12	12													

(*) LA FREQUENZA DEI CAMPIONAMENTI E' STATA RIDOTTA AI SENSI DELLA NOTA (1) DELL'ALLEGATO 1 AL D.P.R. 470/82

XII LEGISLATURA - DISEGNI DI LEGGE E RELAZIONI - DOCUMENTI

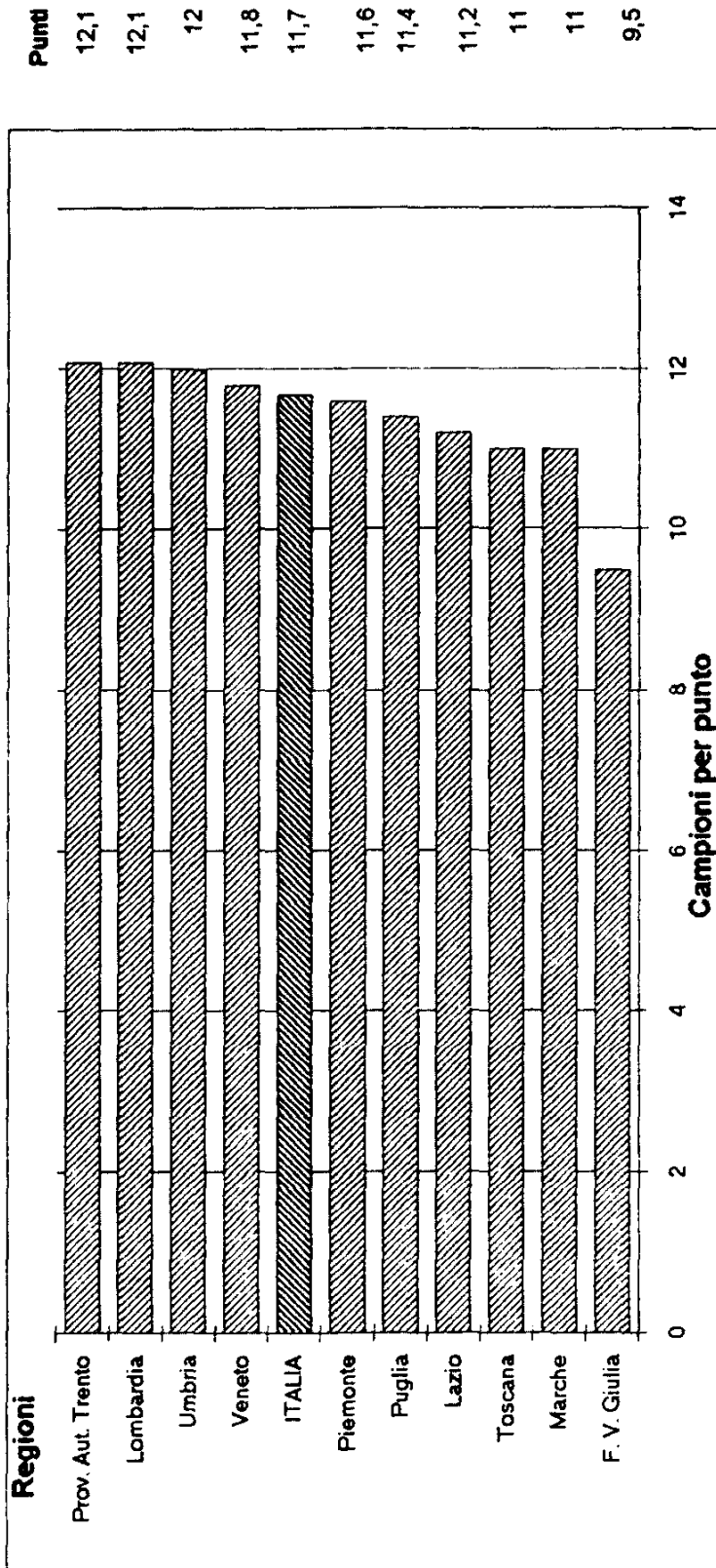
NUMERO DEI CAMPIONI RILEVATI, FAVORIBILI ED ECCEZANTI E VALORI LIMITE SUDDIVISI PER PARAMETRO E PER PUNTO

PUNTO DI CAMPIONAMENTO	REGIONE : 208 - SARDEGNA		PROVINCIA : 096 - ORISTANO		NUMERO DEI CAMPIONI ECCEZANTI E VALORI LIMITE SUDDIVISI PER PARAMETRO					
	N. CAMPIONI RILEVATI	FAVORIBILI	ECCEZANTI	VALORI LIMITE SUDDIVISI PER PARAMETRO	ECCEZANTI	VALORI LIMITE SUDDIVISI PER PARAMETRO	ECCEZANTI	VALORI LIMITE SUDDIVISI PER PARAMETRO	ECCEZANTI	VALORI LIMITE SUDDIVISI PER PARAMETRO
062 - CONDA MEOGA	12	12	-	-	-	-	-	-	-	-
063 - TORRE COLPARGAIA	12	12	-	-	-	-	-	-	-	-
064 - PONTO ALABE-LIMITE SUP	12	12	-	-	-	-	-	-	-	-
065 - PONTO ALABE-CENTRO SPYADDA	12	12	-	-	-	-	-	-	-	-
066 - PONTO ALABE-LIMITE PROV. OR-NU	12	12	-	-	-	-	-	-	-	-

ACQUE LACUSTRI

ACQUE LACUSTRI DI BALNEAZIONE - ANNO 1994

NUMERO MEDIO DI CAMPIONI DISPONIBILI PER PUNTI DI CAMPIONAMENTO FISSATI



fonte: schede di rilevazione dei risultati delle analisi (D.P.R. 470/82)

grafico 4

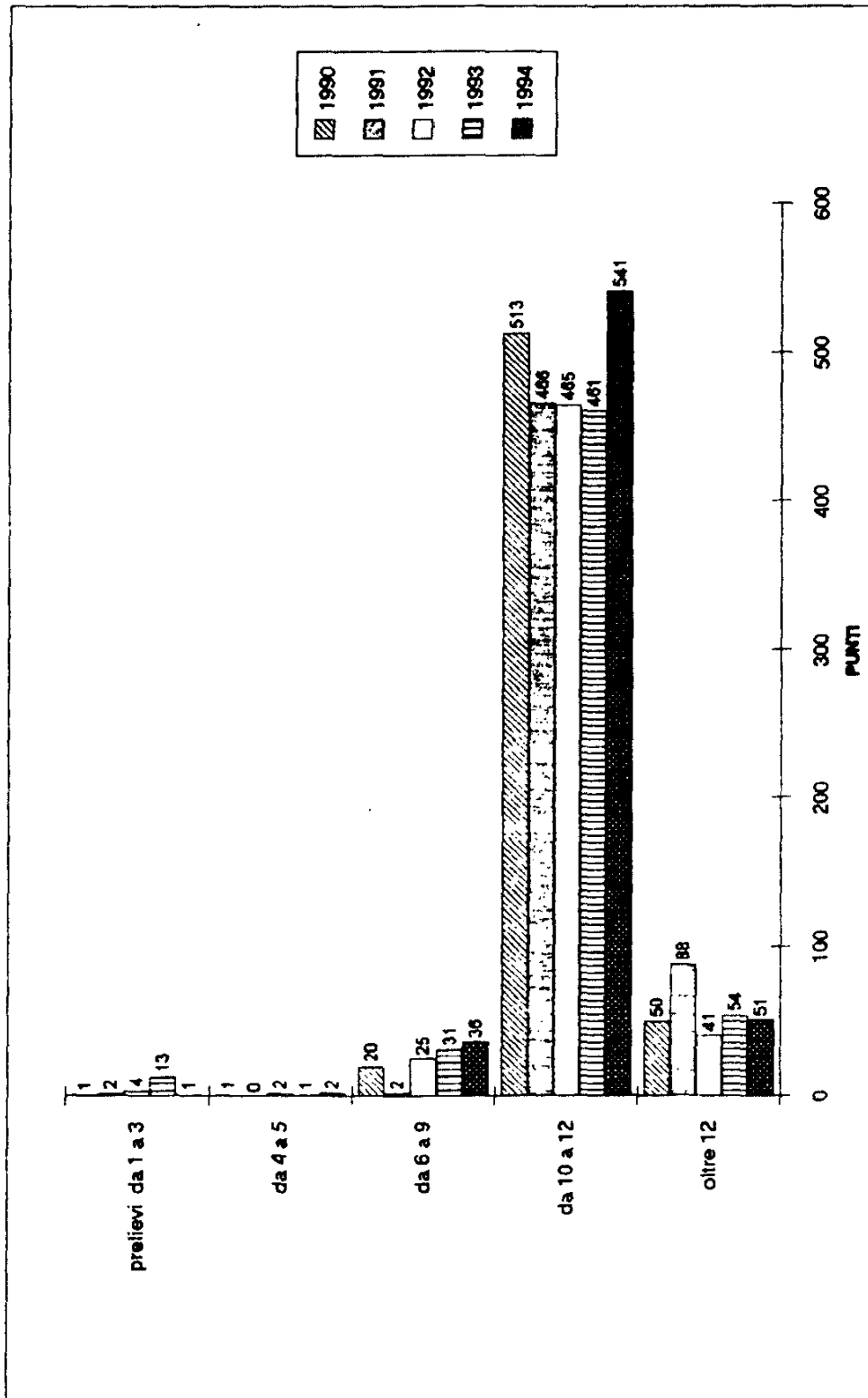
XII LEGISLATURA - DISEGNI DI LEGGE E RELAZIONI - DOCUMENTI

elaborato 4

SITUAZIONE SINTETICA DEI CAMPIONI RILEVATI
RIEPILOGO NAZIONALE

REGIONE	SITUAZIONE MENSILE DEI CAMPIONI RILEVATI														
	CAMPIONI		APRILE		MAGGIO		GIUGNO		LUGLIO		AGOSTO		SETT./OTT.		
	PUNTI	TOTALIX	NUMERO	%	NUMERO	%	NUMERO	%	NUMERO	%	NUMERO	%	NUMERO	%	
PIEMONTE	80	925	11,4	150	98,7	147	91,8	152	95,0	154	96,2	160	100,0	154	96,2
LIGURIA	225	2.713	12,1	418	92,8	452	100,4	563	125,1	474	105,3	432	96,0	374	83,1
PROV. AUTON. BOLZANO	50	559	11,2	20	20,0	91	91,0	99	99,0	136	136,0	149	149,0	64	64,0
PROV. AUTON. TRENTO	34	411	12,1	67	98,5	67	98,5	60	100,0	70	102,9	71	104,4	68	100,0
VENETO	71	839	11,8	142	100,0	145	102,1	139	97,0	141	99,2	130	97,1	134	94,3
FRIULI VENEZIA GIULIA	4	30	9,5	5	62,5	5	62,5	4	75,0	7	87,5	0	100,0	7	87,5
TOSCANA	11	111	11,0	2	100,0	1	50,0	3	150,0	1	50,0	2	100,0	2	100,0
UMBRIA	25	299	12,0	50	100,0	50	100,0	50	100,0	50	100,0	49	98,0	50	100,0
MARCHE	8	80	11,0	14	100,0	16	100,0	0	50,0	16	100,0	16	100,0	16	100,0
LAZIO	94	1.052	11,2	123	65,4	179	95,2	142	75,5	234	124,4	195	103,7	179	95,2
PUGLIA	45	515	11,4	78	86,6	85	94,4	93	103,3	79	87,1	91	101,1	89	98,8
TOTALI															
-	637	7.950	11,7	1079	84,6	1236	97,1	1323	103,8	1442	106,9	1311	102,9	1137	89,2

**PUNTI DI CAMPIONAMENTO RIPARTITI PER CLASSI DI PRELIEVO
RAFFRONTO ANNI 1990 - 1994**



fonte : schede di rilevazione dei risultati delle analisi (D.P.R. 470/82)

grafico 5

XIII LEGISLATURA - DISEGNI DI LEGGE E RELAZIONI - DOCUMENTI

elaborato 5

SITUAZIONE SINTETICA DEI CAMPIONI FAVOREVOLI SECONDO I VALORI LIMITE
RIEPILOGO NAZIONALE

LAGO	PUNTI IRILEVIRIL.	CAMPIONI		COLIF. TOTALI	COLIF. STREP- FEDALITOCOC.	ISALNO- INELLE	ENTE- IROV.	PH	COLO- RAZ.	TRA- ISPAR.	OLI MINER. IATTIVI	TENSIOFERO LI	I OSSIG.
		IPAV.	IFAV.										
LAGO MAGGIORE	74	884	690	77,8	91,1	83,6	90,0	89,5	99,8	99,4	99,2	100,0	100,0
LAGO MERCOZZO	5	40	40	100,0	100,0	100,0	100,0	-	100,0	100,0	100,0	100,0	100,0
LAGO ORTA	13	156	125	80,1	95,5	82,0	84,5	-	100,0	100,0	100,0	100,0	100,0
LAGO VIVERONE	7	86	39	45,3	100,0	97,6	100,0	100,0	68,1	100,0	100,0	100,0	100,0
LAGO SIRIO	5	60	60	100,0	100,0	100,0	100,0	100,0	100,0	100,0	100,0	100,0	100,0
LAGO CHIURLA	1	12	6	50,0	100,0	91,6	100,0	100,0	91,6	100,0	100,0	100,0	100,0
LAGO LUGANO	10	141	65	46,0	97,1	85,1	94,3	89,5	94,3	98,5	100,0	100,0	100,0
LAGO MONATE	4	48	41	85,4	95,8	95,8	97,9	100,0	93,7	100,0	100,0	100,0	100,0
LAGO DI VARESE	2	24	4	16,6	83,3	66,6	91,6	95,8	87,5	100,0	83,3	100,0	100,0
LAGO COMABBITO	3	36	10	50,0	91,6	83,3	100,0	100,0	94,4	100,0	88,8	100,0	100,0
LAGO D'ISED	23	276	209	75,7	94,2	78,2	96,7	97,3	99,4	100,0	100,0	100,0	100,0
LAGO DI GARDA	125	1801	1363	90,6	97,5	92,7	97,7	100,0	99,9	100,0	100,0	100,0	100,0
LAGO S-CATERINA	3	36	17	47,2	86,1	52,7	61,1	91,6	100,0	100,0	100,0	100,0	100,0
LAGO SANTA CROCE	2	20	18	90,0	100,0	100,0	95,0	95,0	100,0	100,0	100,0	100,0	100,0
LAGO LEDRO	3	36	36	100,0	100,0	100,0	100,0	-	100,0	100,0	100,0	100,0	100,0
LAGO D'IDRO	18	216	130	60,1	99,0	97,6	99,5	100,0	70,3	100,0	100,0	100,0	100,0
LAGO MOLVENDO	1	12	12	100,0	100,0	100,0	100,0	-	100,0	100,0	100,0	100,0	100,0
LAGO TERLAGO	1	12	12	100,0	100,0	100,0	100,0	-	100,0	100,0	100,0	100,0	100,0
LAGO SERRAIA	1	12	12	100,0	100,0	100,0	100,0	-	100,0	100,0	100,0	100,0	100,0
LAGO DI LEVICO	2	24	24	100,0	100,0	100,0	100,0	-	100,0	100,0	100,0	100,0	100,0
LAGO DI CALDONAZZO	8	96	96	97,9	100,0	98,9	100,0	-	98,9	100,0	100,0	100,0	100,0
LAGO DI CAVARONE	1	12	12	100,0	100,0	100,0	100,0	-	100,0	100,0	100,0	100,0	100,0
LAGO MONTICOLA GRANDE	6	66	66	100,0	100,0	100,0	100,0	-	100,0	100,0	100,0	100,0	100,0
LAGO MONTICOLA PICCOLA	4	44	44	100,0	100,0	100,0	100,0	-	100,0	100,0	100,0	100,0	100,0
LAGO CALDARO	10	110	110	100,0	100,0	100,0	100,0	-	100,0	100,0	100,0	100,0	100,0
LAGO FAVOGNA	2	22	22	100,0	100,0	100,0	100,0	-	100,0	100,0	100,0	100,0	100,0
LAGO DI DOBBIACO	5	55	20	50,9	100,0	100,0	100,0	-	100,0	100,0	100,0	100,0	100,0
LAGO DI FIEI	7	77	77	100,0	100,0	100,0	100,0	-	100,0	100,0	100,0	100,0	100,0
LAGO DI COSTALOVARA	5	64	31	51,5	100,0	100,0	100,0	-	62,5	92,1	100,0	100,0	100,0
LAGO DI TRET	4	44	44	100,0	100,0	100,0	100,0	-	100,0	100,0	100,0	100,0	100,0
LAGO DI VARNIA	6	66	66	100,0	100,0	100,0	100,0	-	100,0	100,0	100,0	100,0	100,0

NOTA: DATI RELATIVI AI PUNTI PER I QUALI SONO DISPONIBILI ALMENO DIECI CAMPIONI

XII LEGISLATURA - DISEGNI DI LEGGE E RELAZIONI - DOCUMENTI

segue elaborato 6

SITUAZIONE SINTETICA DEI CAMPIONI FAVOREVOLI SECONDO I VALORI LIMITE

RIEPILOGO NAZIONALE

LAGO	PUNTI RILEVIRIL.	CAMPIONI IFAV.	CAMPIONI XFAV.	COLIF. TOTALI	COLIF. STREP- ISALMO- IENTE- TOCC. NELLE	IRUV.	PII	COLO- RAZ.	TRA- ISPAR.	OLI MINER.	ATTIVI	TENSIOFENOLI	LOSSIG.
LAGO TRASIMENO	10	215	152	70,6	100,0	100,0	100,0	93,4	100,0	75,3	100,0	100,0	100,0
LAGO DI BOLSENA	48	517	291	56,2	75,6	93,0	96,5	94,1	100,0	100,0	100,0	100,0	79,4
LAGO DI VICO	6	60	48	96,0	100,0	100,0	100,0	96,0	100,0	100,0	100,0	100,0	100,0
LAGO DI BRACCIANO	31	372	229	61,5	98,3	93,2	98,9	96,7	100,0	100,0	100,0	100,0	65,5
LAGO DI MARTIGNANO	1	12	10	83,3	100,0	100,0	100,0	100,0	100,0	100,0	100,0	100,0	83,3
LAGO DI ALBAHO	5	60	44	73,3	96,6	90,0	100,0	100,0	100,0	100,0	100,0	100,0	81,6
LAGO DI NEMI	2	24	7	29,1	87,5	54,1	87,5	87,5	100,0	100,0	100,0	100,0	54,1
LAGO DI VARANO	21	226	163	71,2	100,0	83,6	94,4	100,0	98,4	100,0	100,0	100,0	85,8
LAGO DI LECINA	24	289	287	99,3	100,0	99,6	100,0	99,6	100,0	100,0	100,0	100,0	100,0
LAGO DI MEZZOLA	3	48	27	56,2	93,7	56,2	89,5	100,0	100,0	100,0	100,0	100,0	100,0
LAGO DI MORO	3	36	35	97,2	100,0	100,0	100,0	97,2	100,0	100,0	100,0	100,0	100,0
LAGO DI COHO	34	481	303	62,9	100,0	79,8	95,2	97,2	98,1	100,0	100,0	100,0	84,1
LAGO SEGRINO	4	76	44	58,2	100,0	92,1	100,0	94,7	98,6	100,0	100,0	100,0	92,1
LAGO DI PUSTIANO	8	120	62	51,6	100,0	85,0	98,3	86,6	100,0	95,8	100,0	100,0	65,8
LAGO DI PIANO	1	17	4	23,5	100,0	29,4	82,3	100,0	64,7	94,1	100,0	100,0	29,4
LAGO DI TROSCALO	3	27	27	100,0	100,0	100,0	100,0	100,0	100,0	100,0	100,0	100,0	100,0
LAGO DI PIEDILUCO	7	84	12	14,2	100,0	89,2	98,8	100,0	91,4	100,0	100,0	100,0	16,6
LAGO DI BRATES	3	33	33	100,0	100,0	100,0	100,0	100,0	100,0	100,0	100,0	100,0	100,0
LAGO DI CAVAZZO	2	24	23	95,8	95,8	100,0	100,0	100,0	100,0	100,0	100,0	100,0	100,0
LAGO DI CANZOLINO	1	11	10	90,9	100,0	100,0	100,0	90,9	100,0	100,0	100,0	100,0	100,0
LAGO DELLE PIAZZE	2	24	24	100,0	100,0	100,0	100,0	100,0	100,0	100,0	100,0	100,0	100,0
LAGO DI LASES	1	12	12	100,0	100,0	100,0	100,0	100,0	100,0	100,0	100,0	100,0	100,0
LAGO DI SANTO	1	12	12	100,0	100,0	100,0	100,0	100,0	100,0	100,0	100,0	100,0	100,0
LAGO DI LAHAR	1	12	12	100,0	100,0	100,0	100,0	100,0	100,0	100,0	100,0	100,0	100,0
LAGO DI LAGOLO	1	12	12	100,0	100,0	100,0	100,0	100,0	100,0	100,0	100,0	100,0	100,0
LAGO DI TENNO	1	12	11	91,6	100,0	100,0	91,6	100,0	100,0	100,0	100,0	100,0	100,0
LAGO DELL'ACCESA	1	11	10	90,9	100,0	90,9	100,0	100,0	100,0	100,0	100,0	100,0	100,0
LAGO DI SAURIS	1	10	10	100,0	100,0	100,0	100,0	100,0	100,0	100,0	100,0	100,0	100,0
LAGO DI BORGIANO	3	33	21	63,6	96,9	63,6	78,7	93,9	100,0	100,0	100,0	100,0	100,0
LAGO DELLE GRAZIE	2	22	4	18,1	86,3	22,7	77,2	81,8	100,0	100,0	100,0	100,0	100,0
LAGO DEL FIATRONE	3	33	28	84,8	96,9	84,8	96,9	96,9	100,0	100,0	100,0	100,0	96,9

NOTA: DATI RELATIVI AI PUNTI PER I QUALI SONO DISPONIBILI ALMENO DIECI CAMPIONI

XII LEGISLATURA - DISEGNI DI LEGGE E RELAZIONI - DOCUMENTI

segue elaborato 5

SITUAZIONE SINTETICA DEI CAMPIONI FAVOREVOLI SECONDO I VALORI LIMITE

RIEPILOGO NAZIONALE

	PUNTI	CAMPIONI	ICOLF.	ICOLF.	ISTREP.	SALNO-	ENTE-	PH	ICOLD-	ITRA-	IDL	ITEMS	IFENOL	IOSSIC.
	IRILEVIRIL.	IFAV.	ITAV.	ITOTALI	IFCALI	ITOCOC.	IMELLE	IRUV.	IRAZ.	ISPAR.	IRINER.	IRATTIVI		
LAGO DI S. PUOTO	11	17	6	35,2	100,0	100,0	100,0	-	100,0	52,9	58,6	100,0	100,0	41,1
TOTALE	602	722	550	74,2	95,7	89,9	94,3	95,2	100,0	96,7	99,6	90,7	100,0	80,8

NOTA: DATI RELATIVI AI PUNTI PER I QUALI SONO DISPONIBILI ALMENO DIECI CAMPIONI

XII LEGISLATURA - DISEGNI DI LEGGE E RELAZIONI - DOCUMENTI

alaborato 6

ANALISI FAVOREVOLI SECONDO I VALORI LIMITE SUDDIVISE PER PARAMETRO E PER MESE
 PUNTI DI CAMPIONAMENTO : 602 TOTALE CAMPIONI EFFETTUATI : 7222

ZONA : ITALIA

PARAMETRI	PERIODO DI CAMPIONAMENTO													
	IN TOTALE		APRILE		MAGGIO		GIUGNO		LUGLIO		AGOSTO		SETT.-OTT.	
	NUM.	%	NUM.	%	NUM.	%	NUM.	%	NUM.	%	NUM.	%	NUM.	%
COLIFORMI TOTALI	6918	95,6	1006	97,2	1164	96,6	1229	96,6	1244	93,3	1190	94,2	1069	94,6
COLIFORMI FECALI	6496	89,9	946	91,2	1108	92,5	1142	90,3	1200	90,0	1113	88,1	989	87,7
STREPTOCOCCI	6962	96,4	994	96,0	1168	97,5	1233	97,5	1204	96,3	1204	95,3	1079	95,7
SALMONELLE	1529	95,3	239	98,4	224	94,1	320	97,3	263	94,6	240	90,9	243	94,2
ENTEROVIRUS	4	100,0	2	100,0	-	-	-	-	-	-	-	1	100,0	-
PH	6987	96,7	1030	99,5	1194	99,6	1236	97,7	1262	94,7	1148	90,9	1115	98,0
COLORAZIONE	7183	99,5	1030	99,5	1180	99,2	1262	99,6	1327	99,5	1268	98,6	1126	100,0
TRASPARENZA	7134	98,0	1033	99,6	1193	99,6	1250	98,6	1326	99,5	1235	97,6	1097	97,3
OLI MINERALI	7222	100,0	1038	100,0	1198	100,0	1265	100,0	1333	100,0	1263	100,0	1120	100,0
SOSTANZE TENSIOATTIVE	7222	100,0	1035	100,0	1190	100,0	1265	100,0	1333	100,0	1263	100,0	1120	100,0
FFNOI I	7222	100,0	1035	100,0	1190	100,0	1265	100,0	1333	100,0	1263	100,0	1120	100,0
OSSIGENO DISSOLTO	6414	88,0	1007	97,3	1071	89,4	1062	84,0	1090	81,0	1102	87,3	1002	95,9
TOTALE ANALISI FAVOREVOLI	71293	96,6	10390	98,1	11926	97,7	12525	96,5	12995	95,5	12270	95,2	11167	96,9

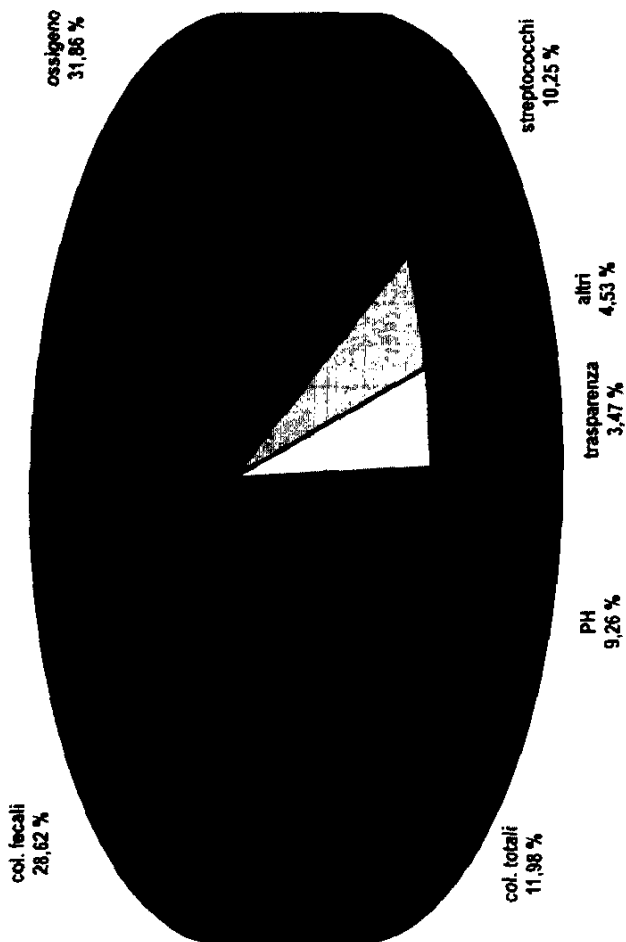
TOTALE ANALISI EFFETTUATE NEL PERIODO DI CAMPIONAMENTO

	73829	-	10595	-	12213	-	12979	-	13608	-	12895	-	11539	-
--	-------	---	-------	---	-------	---	-------	---	-------	---	-------	---	-------	---

NOTA: I DATI RELATIVI AI PUNTI PER I QUALI SONO DISPONIBILI ALMENO DIECI CAMPIONI

ACQUE LACUSTRI DI BALNEAZIONE - ANNO 1994

RIPARTIZIONE PERCENTUALE DELL'INQUINAMENTO SECONDO I PARAMETRI



IL SETTORE "ALTRI" INCLUDE PARAMETRI CON VALORI INFERIORI AL 3%

NOTA: DATI RELATIVI AI PUNTI PER I QUALI SONO DISPONIBILI ALMENO DIECI CAMPIONI

fonte: schede di rilevazione dei risultati delle analisi (D.P.R. 470/82)

grafico 6

XII LEGISLATURA - DISEGNI DI LEGGE E RELAZIONI - DOCUMENTI

NUMERO DEI CAMPIONI RILEVATI, FAVORIBILI ED ECCEDENTI I VALORI LIMITE SUDDIVISI PER PARAMETRO E PER PUNTO

PUNTO DI CAMPIONAMENTO	REGIONE - 010 - PIEMONTE		LAGO MAGGIORE		PROVINCIA - 003 - NOVARA		NUMERO DEI CAMPIONI ECCEDENTI I VALORI LIMITE SUDDIVISI PER PARAMETRO									
	N. CAMPIONI RIL.	FAV.	ECCEDENTI	FAVORIBILI	ECCEDENTI	FAVORIBILI	ECCEDENTI	FAVORIBILI	ECCEDENTI	FAVORIBILI	ECCEDENTI	FAVORIBILI	ECCEDENTI	FAVORIBILI	ECCEDENTI	FAVORIBILI
CONUNE - GRIFFA	11	11														
012 - VILLA VOLPI	12	2	10													
013 - INCRINO	12	12														
074 - PARIZZA	12	12														
CONUNE - LERA	12	12														
076 - LIDO	12	12														
008 - MADONNA DI CAMPAGNA	12	12														
086 - CASTELLACCIO	12	12														
087 - PRESNO TORRENTE SERNO	12	12														
078 - CAMPIOTTO SOLCIO	12	12														
CONUNE - MELINA	12	12														
075 - SCIUNGO GALLI	12	12														
076 - LIDO	12	12														
CONUNE - COSENTO	12	12														
006 - SP. BARBE'	12	12														
007 - BELL'ORTO	12	12														
008 - ISOLINO	12	12														
009 - SOTTO CAMOGGIO	12	12														
010 - VILLA OTAVIA	12	12														
CONUNE - STRESA	12	12														
018 - ISOLA PESCIATORI	12	12														
019 - ISOLA BELLA	12	12														
020 - CARCIANO	12	12														
021 - PALLAVICINO	12	12														
022 - SPIAGGIA BORRONEO	12	12														
023 - SPIAGGIA REGINA BLU	12	12														
024 - SPIAGGIA OZZI BAR	12	12														
CONUNE - VERBANIA	12	12														
024 - CAMP. BASSO	12	12														

0000 - NON SONO STATI ELABORATI I DATI RELATIVI AI PUNTI PER I QUALI NON SONO DISPONIBILI ALMENO 10 CAMPIONI (CIRC. DEL MIN. DELLA SANITA' N. 87 DEL 08/07/1988)

XII LEGISLATURA - DISEGNI DI LEGGE E RELAZIONI - DOCUMENTI

NUMERO DEI CAMPIONI RILEVATI, FAVOREVOLI ED ECCEBENTI E VALORE LIMITE SUDDIVISI PER PARAMETRO S PER PUNTO

REGIONE : 010 - LOMBARDIA		LAGO MAGGIORE		PROVINCIA : 012 - VARESE		NUMERO DEI CAMPIONI ECCEBENTI E VALORI LIMITE SUDDIVISI PER PARAMETRO		NUMERO DEI CAMPIONI ECCEBENTI E VALORI LIMITE SUDDIVISI PER PARAMETRO	
PUNTO DI CAMPIONAMENTO	REL.	N. CAMPIONI RILEVATI	FAV.	ECCEB.	VALORE LIMITE SUDDIVISI PER PARAMETRO	N. CAMPIONI RILEVATI	FAV.	ECCEB.	VALORE LIMITE SUDDIVISI PER PARAMETRO
COMUNE : LAVENO-MOMBELLO									
014 - FORTINO	11	11							
018 - CERNO	12	10	11	1	1	1	1		
016 - CERESOLO	12	7	11	1	1	1	1		
COMUNE : LEGGIANO									
017 - REHO	12	4	11	1	1	1	1		
018 - ARDOLO	12	5	11	1	1	1	1		
019 - SASSO MORO	12	9	11	1	1	1	1		
COMUNE : LUINO									
066 - SPIAGGIA VIA DELLA VITTORIA	12	4	11	1	1	1	1		
COMUNE : MACCADINO									
003 - RONCO BELLE MONACHE	12	13	11	1	1	1	1		
004 - PARCO BIGNA-LIDO	12	12	11	1	1	1	1		
069 - LIDO ANNIHE PROV. LE	12	9	11	1	1	1	1		
COMUNE : MONVALLE									
020 - CANTONE	12	6	11	1	1	1	1		
021 - CURIE'	12	6	11	1	1	1	1		
022 - LIDO	12	3	11	1	1	1	1		
COMUNE : PINO SULLA SPONDA DEL LAGO MAGGIORE									
001 - LIDO DI ZENNA	12	11	11	1	1	1	1		
COMUNE : PORTO VALTRAVADIA									
007 - LIDO	12	11	11	1	1	1	1		
010 - SPIAGGIA ANNIHE PROV. LE	12	10	11	1	1	1	1		
COMUNE : TRONZANO LAGO MAGGIORE									
002 - LIDO DEL NINO-SURF	12	11	11	1	1	1	1		

XII LEGISLATURA - DISEGNI DI LEGGE E RELAZIONI - DOCUMENTI

NUMERO DEI CAMPIONI RILEVATI, FAVORITOLI ED ECCESSANTI I VALORI LIMITE SUDDIVISI PER PARAMETRO E PER PUNTO

PUNTO DI CAMPIONAMENTO	LAND MEROUZZO		PROVINCIA : 003 - NOVARA		NUMERO DEI CAMPIONI ECCESSANTI I VALORI LIMITE SUDDIVISI PER PARAMETRO									
	REGIONE : 010 - PIEMONTE				N. CAMPIONI REL.	FAV.	TOTALI FECALI	COLIF. TUBERC.	ISTREP- MELLE	SALMO- VIRUS	JEMERO- PH	SCOLMA- TRASPA- ZIONI	JENSO- NUMER. ATTIVI	JENSO- JENSO- JENSO
COMUNE : MEROUZZO					11									
081 - MONTALBANO (LIGO PILASTRI-SP. QUARTINA)					11									
082 - PORTAIOLO					11									
COMUNE : VERBANIA					11									
046 - LA QUIETE					11									
049 - CONTINENTAL					11									
050 - PICCOLO LAGO					11									

XII LEGISLATURA - DISEGNI DI LEGGE E RELAZIONI - DOCUMENTI

NUMERO DEI CAMPIONI RILEVATI, FAVOREVOLI ED ECCEPENTI E VALORI LIMITE SUPPILIVI PER PARAMETRO E PER PUNTO

LAGO AVIGLIANA PICCOLO		NUMERO DEI CAMPIONI ECCEPENTI E VALORI LIMITE SUPPILIVI PER PARAMETRO											
REGIONE : 018 - PIEMONTE		PROVINCIA : 001 - TORINO											
PUNTO DI CAMPIONAMENTO	REL.	N. CAMPIONI	FAY.	TOTALI	SPECALI	TOCCO.	NELLE	VINDI	PM	ICOLORA-	TRAMPA-	OLT	ITEMIO-
001 - LA SPJARBETTA	6	0000	0000	0000	0000	0000	0000	0000	0000	0000	0000	0000	0000
		11											
		15											
		11											

0000 E NON SONO STATE ELABORATE I DATI RELATIVE AI PUNTI PER I QUALI NON SONO DISPONIBILI ALMENO 10 CAMPIONI (CIRC. DEL MIN. DELLA SANITA' N. 87 DEL 25/7/1968)

XII LEGISLATURA - DISEGNI DI LEGGE E RELAZIONI - DOCUMENTI

NUMERO DEI CAMPIONI RELEVATI, FAVOROVNOLI ED ECCEZIONTI I VALORI LIMITE SUDDIVISI PER PARAMETRO E PER PUNTO

LADO AVIGLIANA GRANDE

PROVINCIA I 001 - TORINO

REGIONE I 010 - PIEMONTE

PUNTO DI CAMPIONAMENTO	NUMERO DEI CAMPIONI ECCEZIONTI I VALORE LIMITE SUDDIVISI PER PARAMETRO										
	N. CAMPIONI REL.	COLT. SPECI	ISTAMP. TODOC.	ISALMO- TODOC.	INTERO- VIND	MILLE VIND	PH	ZIONE	RUZZA	MINIR. ATTIVE	ITEMSIS- PUNO
CORANE - AVIGLIANA											
002 - ORIONTO	6	0000	0000	0000	0000	0000	0000	0000	0000	0000	0000
003 - GRAN BALTA	6	0000	0000	0000	0000	0000	0000	0000	0000	0000	0000
004 - CHALET DEL LADO	6	0000	0000	0000	0000	0000	0000	0000	0000	0000	0000

0000 I NON SONO STATE ELABORATI I DATI RELATIVI AI PUNTI PER I QUALI NON SIAMO DISPONIBILI ALMENO 10 CAMPIONI (CIRC. DEL MIN. DELLA SANITA' N. 37 DEL 22/7/1966)

XII LEGISLATURA - DISEGNI DI LEGGE E RELAZIONI - DOCUMENTI

NUMERO DEI CAMPIONI RILEVATI, FAVORISVOLI ED ECCEZIENTI E VALORI LIMITE SUBSISTIVI PER PARAMETRO E PER PUNTO

LIDO LUIGIANO

REGIONE : 030 - LOMBARDIA

PROVINCIA : 016 - VARESE

PUNTO DI CAMPIONAMENTO	N. CAMPIONI		F. COLIF. ICOLF.		ISTREP - ISALDO - IENTERO -		ICOLORA - ITRASP - I		I	
	REL.	FAV.	TOTALI	ITOCOC.	HELLR	VINUS	PH	ZIONE	MINER.	ATTIVE
024 - LIDO	12	5	17	1	2	1	1	1	1	1
027 - LOC. MONTELAGO	12	5	17	1	2	1	1	1	1	1
COMUNE : PORTO CERESIO										
028 - LIDO	12	5	17	1	2	1	1	1	1	1
029 - FIANNETTA	12	5	17	1	2	1	1	1	1	1

REGIONE : 010 - LOMBARDIA

PROVINCIA : 013 - COMO

PUNTO DI CAMPIONAMENTO	N. CAMPIONI		F. COLIF. ICOLF.		ISTREP - ISALDO - IENTERO -		ICOLORA - ITRASP - I		I	
	REL.	FAV.	TOTALI	ITOCOC.	HELLR	VINUS	PH	ZIONE	MINER.	ATTIVE
034 - LIDO	14	10	24	1	2	1	1	1	1	1
COMUNE : CLAIANO CON OSTENO										
035 - CAMPEGGIO LIDO OSTENO	14	9	23	1	2	1	1	1	1	1
036 - CAMPEGGIO NEGATA	14	9	23	1	2	1	1	1	1	1
COMUNE : PORLEZZA										
177 - FRONTE CAMPEGGIO	16	8	24	1	2	1	1	1	1	1
COMUNE : VALSOLDA										
032 - SPIAGGIONA FARMACIA	16	9	25	1	2	1	1	1	1	1
033 - S. MARONIERA CROTTI	16	9	25	1	2	1	1	1	1	1

XII LEGISLATURA - DISEGNI DI LEGGE E RELAZIONI - DOCUMENTI

NUMERO DEI CAMPIONI RILEVATI, FAVORIBILI ED ECCEDENTI I VALORI LIMITE SUBSISTIVI PER PARAMETRO E PER PUNTO

REGIONE : 030 - LOMBARDIA		LAGO COMABATO		PROVINCIA : 012 - VARESE					
		NUMERO DEI CAMPIONI ECCEDENTI I VALORI LIMITE SUBSISTIVI PER PARAMETRO							
PUNTO DI CAMPIONAMENTO	M. CAMPIONI RILEV. E PAV.	F. COLIF. (TOTALI)	F. COLIF. (FECALI)	F. COLIF. (STAMP.)	F. COLIF. (BILIND.)	F. COLIF. (LUTERD.)	F. COLIF. (VALSPA.)	F. COLIF. (OLI)	F. COLIF. (STEMIO.)
CONARE - MERCALLO	11	11	11	11	11	11	11	11	11
041 - SPIEGGIA COMUNALE	12	7	1	2	1	1	1	1	3
CONARE - VARESE BORONI	11	11	11	11	11	11	11	11	11
040 - CAMPELLO	12	8	1	5	1	1	1	2	3
CONARE - VERGIATE	11	11	11	11	11	11	11	11	11
048 - LIGIO DI CORRINO	12	6	1	1	1	1	1	2	3

XII LEGISLATURA - DISEGNI DI LEGGE E RELAZIONI - DOCUMENTI

NUMERO DEI CAMPIONI RILEVATI, FAVOREVOLI ED ECCEBENTI I VALORI LIMITE SUDDIVISI PER PARAMETRO E PER PUNTO

PUNTO DI CAMPIONAMENTO	LAGO DI GARDA		NUMERO DEI CAMPIONI ECCEBENTI I VALORI LIMITE SUDDIVISI PER PARAMETRO													
	REGIONE I 038 - LOMBARDIA	PROVINCIA I 017 - BRESCIA	M. CAMPIONI RILEV.	FAV.	TOTALI	FECCALI	TOCC.	NELLE	VIRUS	PH	ZIONE	RENZA	MINER.	LATTIVI	IPENDI	OSARIO.
CONARE I SIRMIONE			11													
005 - LOCALITA' GARDEN LIDO			12	11												
006 - SPIAGGIA BREHA			12	11												
110 - SANTA MARIA DI LUOMIA			12	11												1
CONARE I TIGHILE			11													
040 - PRA' DELLA FAME			12	11												
041 - ANGERA			12	11												
CONARE I TORCOLUO-MARVEDO			11													
012 - LIRO AZZURRO			12	11												
013 - SPIAGGIA VILLA ABELE			12	11												
034 - SPIAGGIA CANTIERI GARDA			12	11												
035 - SPIAGGIA CANTIERA			12	11												
016 - SPIAGGIA MELIONE			12	11												
CONARE I TRENOSINE			11													
042 - SPIAGGIA CAMPIONE			12	11												
CONARE I ARCO			11													
009 - PORTIZZE CAMPELLO MARGARE			12	11												
CONARE I NUDO-TOROLIS			11													
004 - PORTILE AL COR			13	12												
007 - SPIAGGIA CONCA D'ORO			13	12												
014 - SPIAGGIA TEMPESTA			13	12												
CONARE I RIVA DEL GARDA			11													
001 - SPIAGGIA OLIVI			12	11												

REGIONE I 042 - PROV. AUTON. TRENTO PROVINCIA I 022 - TRENTO

XII LEGISLATURA - DISEGNI DI LEGGE E RELAZIONI - DOCUMENTI

NUMERO DEI CAMPIONI RILEVATI, FAVOREVOLI O SCORRENTI I VALORI LIMITE SUBSIDIARI PER PARAMETRO E PER PUNTO

LAGO DI GARDA		PROVINCIA : 022 - TRENTO		MAGGIORE DEI CAMPIONI SCORRENTI I VALORI LIMITE SUBSIDIARI PER PARAMETRO	
REGIONE : 042 - PROV. AUTON. TRENTO	NUMERO DEI CAMPIONI SCORRENTI I VALORI LIMITE SUBSIDIARI PER PARAMETRO	NUMERO DEI CAMPIONI SCORRENTI I VALORI LIMITE SUBSIDIARI PER PARAMETRO	NUMERO DEI CAMPIONI SCORRENTI I VALORI LIMITE SUBSIDIARI PER PARAMETRO	NUMERO DEI CAMPIONI SCORRENTI I VALORI LIMITE SUBSIDIARI PER PARAMETRO	NUMERO DEI CAMPIONI SCORRENTI I VALORI LIMITE SUBSIDIARI PER PARAMETRO
PUNTO DI CAMPIONAMENTO	M. CAMPIONI REL. / FAV. / TOTALE	COLLETT. / COLLETT. / TOTALE	ESPREP. / ESPREP. / TOTALE	FAVOR. / FAVOR. / TOTALE	SCORRENTI / SCORRENTI / TOTALE
COMUNE : RIVA DEL GARDA					
003 - SPIAZZOLA SANGIULIO	12	12	12	12	12
004 - SPIAZZOLA PINI	12	12	12	12	12
014 - SPIAZZOLA HOTEL PIER	12	12	12	12	12
REGIONE : 010 - VENETO					
COMUNE : BARDOLINO					
274 - RIVALUNGA NORD	12	12	12	12	12
278 - RIVALUNGA CENTRO	12	12	12	12	12
279 - LUNGOLAGO CIPRIANI	12	12	12	12	12
279 - RIVA PALAFITTE	12	12	12	12	12
480 - CESANO NUO	12	12	12	12	12
306 - FOCE TORRENTE S. SEVERO	12	12	12	12	12
307 - FOCE PRORIO VALMORRA	12	12	12	12	12
397 - RIVALUNGA SUD	12	12	12	12	12
398 - CAPPEDDO COMSALE	12	12	12	12	12
COMUNE : BRESCIONE					
149 - PORTO ASSENZA	12	12	12	12	12
200 - PORTO CASTELLO	12	12	12	12	12
281 - PORTO MARCONI	12	12	12	12	12
282 - HASSE	12	12	12	12	12
283 - S. ZENO	12	12	12	12	12
284 - RASE	12	12	12	12	12
396 - PORTO DI CASTELLETO	12	12	12	12	12
COMUNE : CASTELNUOVO DEL GARDA					
292 - GASPARINA	12	12	12	12	12
295 - CAMPANELLO NORD	12	12	12	12	12
294 - CAMPANELLO SUD	12	12	12	12	12
COMUNE : GARDA					
268 - BAIJA DELLE SIRENE	12	12	12	12	12
COMUNE : VERONA					

XII LEGISLATURA - DISEGNI DI LEGGE E RELAZIONI - DOCUMENTI

NUMERO DEI CAMPIONI RILEVATI, FAVOROVOLTI ED ECCESSIVI E VALORE LIMITE SUDDIVISI PER PARAMETRO E PER PUNTO

PUNTO DI CAMPIONAMENTO	REGIONE : OMB - VENEZIA		LACO DI GARBA		PROVINCIA : 023 - VERONA		NUMERO DEI CAMPIONI ECCESSIVI E VALORE LIMITE SUDDIVISI PER PARAMETRO	
	N. CAMPIONI / RIL. / FAV. / TOTALE / POCALZ / (TROCOC. / MRELLS / VJANS / PH / ZIONE / RENZA / MZAND. / PATTIVE / FERRALZ / TORBIO. /	COL. 2 /	COL. 3 /	COL. 4 /	COL. 5 /	COL. 6 /	COL. 7 /	COL. 8 /
COMUNE : GARBA								
269 - PANTA SAN VIGILIO	12	12						
270 - SPIAGGIA BLAVIARONE	12	12						
271 - SPIAGGIA EUROPA NORD	12	10	2	1				
272 - SPIAGGIA EUROPA SUD	12	12						
284 - FOCE TORRENTE VOLPARA	12	12						
COMUNE : LAZISE								
281 - RESTORANTE DA GUIDO	12	9	3	2				
283 - SENTIERI - BOTTONA	12	10	2					
288 - VANON	12	10	2					
309 - FOSSALTA	12	12						
400 - OLIVI - LAGO COMUNALE PACENCO	12	12						
481 - OMBIA DI PACENCO	12	12						
COMUNE : MALCESINE								
259 - GALLERIA CANTONE - NORD PORTO NAVENE	12	12						
262 - SUD PORTO NITILINO - NORD BACIHI PATINA	12	12						
263 - NORD BAGNI PATINA - NORD CAROLUOGO	12	12						
268 - SUD VILLA TORRELLERI - SUD BOPRI	12	11	1					
269 - SUD OSPEDALE - PIRENA	12	10	2	1				
267 - PIRENA - NORD PORTO CASSONE	12	10	2	1	2			
268 - CENTRO CASSONE - COMPINGI SUB COMUNE	12	12						
270 - FOCE SORRENTE ORGARA	12	12						
279 - FOCE SORRENTE CAL	12	12						
294 - SUD PORTO NAVENE - NORD MARITOMA	12	11	1					
308 - SUD CAROLUOGO - FRADOLTA DELLA VELA	12	10	2					
COMUNE : PESCHIERA DEL GARDA								
298 - SPIAGGIA GAMBALDI 1	12	12						
296 - SPIAGGIA BARACCON	12	10	2	1				
297 - VIA ALFIERI	12	12						
298 - SPIAGGIA CONTA	12	12						
304 - SPIAGGIA PALIZZO 1	12	9	3	1				

XII LEGISLATURA - DISEGNI DI LEGGE E RELAZIONI - DOCUMENTI

NUMERO DEI CAMPIONI RILEVATI, FAVORIBILE ED ECCEZIONTI I VALORE LIMITE SUDDIVISI PER PARAMETRO E PER PUNTO

PUNTO DI CAMPIONAMENTO	REGIONE : 060 - VENETO		LAGO DI GARDA		PROVINCIA : 065 - VERONA		NUMERO DEI CAMPIONI ECCEZIONTI E VALORE LIMITE SUDDIVISI PER PARAMETRO	
	N. CAMPIONI RIL.	FAV.	TOTALI	ECCEZIONTI	ECCEZIONTI	ECCEZIONTI	ECCEZIONTI	ECCEZIONTI
COMUNE : PESCIERA DEL GARDA								
357 - SPIAGGIA VECCHI	12	11	11					
402 - SPIAGGIA GARIBOLDI 2	12	11	11					
405 - SPIAGGIA PALAZZO 2	12	11	11					
409 - SPIAGGIA BERNINA	12	11	11					
COMUNE : TORRE DEL BENICO								
285 - VIA PAI DI SOTTO	12	11	11					
286 - SBOCCO VALLE VALDANA	12	11	11					
287 - PIANHIN SUO	12	11	11					
288 - LA POZZA	12	11	11					
289 - S. FELICE	12	11	11					
290 - FORMARE	12	11	11					
291 - PORTINOLA	12	11	11					
292 - SBOCCO VALLE RANZINA	12	11	11					
293 - SPIAGGIA VIA MARCONI	12	11	11					
294 - SBOCCO VALLE SORTE	12	11	11					
295 - CAREVENTE	12	11	11					
296 - ACQUE FREDE	12	11	11					
297 - BRANCOLINO	12	11	11					

XII LEGISLATURA - DISEGNI DI LEGGE E RELAZIONI - DOCUMENTI

NUMERO DEI CAMPIONI RILEVATI, FAVORIBILI ED ECCEPZIONI E VALORE LIMITE SUBSIDIARI PER PARAMETRO E PER PUNTO

LANO B. CATERINA

PROVINCIA : 025 - BELLINO

REGIONE : 000 - VENETO

PUNTO DI CAMPIONAMENTO	N. CAMPIONI		N. CAMPIONI ECCEPZIONI E VALORE LIMITE SUBSIDIARI PER PARAMETRO		ITEMBIO-
	REL.	FAV.	COLMIP. (COLIF. - ENTREP. - ISALNO - ENTENO -)	COLOMIP. (TRASP. -)	
COMUNE : ARRONZO DI CADONE					
304 - SPIAGGIA INCANTATO	32	0	1	1	-
307 - SPIAGGIA AL LAGO	32	6	1	4	-
308 - SPIAGGIA JUVENTUS	32	3	1	9	-

XII LEGISLATURA - DISEGNI DI LEGGE E RELAZIONI - DOCUMENTI

NUMERO DEI CAMPIONI RILEVATI, FAVOREVOLI ED ECCEDENTI I VALORI LIMITE SUDDIVISI PER PARAMETRO E PER PUNTO

MISURE I OSS - VINEVO	LADO DEL MIS	PROVINCIA I OSS - BELLUNO	NUMERO DEI CAMPIONI ECCEDENTI I VALORI LIMITE SUDDIVISI PER PARAMETRO			
			N. CAMPIONI REL. I FAV.	TOTALE PRECISE FOSDEC. I NELLE I VENGU I MI	ICOLEF. I COLIT. I STRIP- I SALIO- I ENTEND- I ICOLORA- I TRASPA- I OLT I VENCIO- I	ICORABE I SOSPINOLO
			7	0000 I 0000 I 0000 I 0000 I 0000 I 0000 I 0000	0000 I 0000 I 0000 I 0000 I 0000 I 0000 I 0000	0000 I 0000 I 0000 I 0000 I 0000 I 0000 I 0000
303 - FALCINE						

0000 I NON SONO STATI ELABORATI I DATI RELATIVI AI PUNTI PER I QUALI NON SONO DISPONIBILE ALMENO 10 CAMPIONI (CIRC. DEL MIN. DELLA SANITA' N. 27 DEL 28/7/1960)

XII LEGISLATURA - DISEGNI DI LEGGE E RELAZIONI - DOCUMENTI

NUMERO DEI CAMPIONI RILEVATI, FAVOREVOLI ED ECCEZIONALI E VALORI LIMITI SUBSISTIVI PER PARAMETRO E PER PUNTO

PUNTO DI CAMPIONAMENTO	REGIONE : 065 - VENETO		LAGO SANTA CROCE		PROVINCIA : 018 - BELLUNO		NUMERO DEI CAMPIONI ECCEZIONALI E VALORI LIMITI SUBSISTIVI PER PARAMETRO			
	M. CAMPIONI RILEVATI	F. CAMPIONI FAVOREVOLI	M. CAMPIONI ECCEZIONALI	VALORI LIMITI SUBSISTIVI PER PARAMETRO	COLONIA - TRASPA - I	COLONIA - TRASPA - II	COLONIA - TRASPA - III	COLONIA - TRASPA - IV	COLONIA - TRASPA - V	COLONIA - TRASPA - VI
021 - S. CROCI - CAMPINO	10	9	1	1	1	1	1	1	1	1
025 - SARAI DEL - CAMPINO	8	8	0	0	0	0	0	0	0	0
376 - POLATTE	10	9	1	1	1	1	1	1	1	1

0000 - NON SONO STATI ELABORATI I DATI RELATIVE AI PUNTI PER I QUALI NON STANO DISPONIBILI ALMENO 10 CAMPIONI (CIRC. DEL MIN. DELLA SANITA' N. 87 DEL 26/7/1968)

XII LEGISLATURA - DISEGNI DI LEGGE E RELAZIONI - DOCUMENTI

NUMERO DEI CAMPIONI RILEVATI, FAVOREVOLI ED ECCEDENTI I VALORI LIMITE SUDDIVISI PER PARAMETRO E PER PUNTO

LARGO MOLVENO		PROVINCIA I 022 - TRENTO		NUMERO DEI CAMPIONI ECCEDENTI I VALORI LIMITE SUDDIVISI PER PARAMETRO	
REGIONE I 042 - PROV. AUTON. TRENTO					
		N. CAMPIONI FAV.	N. CAMPIONI ECCED.	COLORA-TRASPA- OLI	ITENBIO- OLI
PUNTO DI CAMPIONAMENTO	REL. I PAV. I TOTALI SPECIALE I TOCCO. I NELLE I VINUS I PH I ZIONI I RENZA I MINER. I ATTIVI I FOSFIS. I				
COMUNE I MOLVENO					
012 - SPIAGGIA CAMPING MOLVENO					

XII LEGISLATURA - DISEGNI DI LEGGE E RELAZIONI - DOCUMENTI

NUMERO DEI CAMPIONI RILEVATI, FAVOREVOLI ED ECCEPENTI E VALORE LIMITE SUDDIVISI PER PARAMETRO E PER PUNTO

LAGO DI LAVARONE		PROVINCIA I 022 - TRENTO		NUMERO DEI CAMPIONI ECCEPENTI E VALORE LIMITE SUDDIVISI PER PARAMETRO	
REGIONE I 042 - PROV. AUTON. TRENTO					
PUNTO DI CAMPIONAMENTO	REL.	FAV.	TOTALI SPECIFICI TOCC. I NELLE I VIRUS I PH	COLONIA-TRASPA-I OLI I TENDIO-I	I FEMMI-I I
COMUNE I LAVARONE					
022 - SPIAGGIA LIDO	12	12			

XII LEGISLATURA - DISEGNI DI LEGGE E RELAZIONI - DOCUMENTI

NUMERO 881 CAMPIONE RILEVATI, FAVORIBILI ED ECCEPZIONI I VALORI LIMITE SUGGERIBILI PER PARAMETRO E PER PUNTO

LAGO CALDARO		PROVINCIA I 081 - BOLZANO		NUMERO DEI CAMPIONE ECCEPZIONI I VALORI LIMITE SUGGERIBILI PER PARAMETRO											
REGIONE I 041 - PROV. AUTON. BOLZANO		M. CAMPIONE		ICOLIF. I COLIF.		ISTREP. I BALNO- I MTEAC- I		ICOLORA- I TRASP. I OLI		ITEMPTO- I		ICOLORA- I TRASP. I OLI		ITEMPTO- I	
PUNTO DI CAMPIONAMENTO		REL.	FAV.	TOTALI	FECALE	TOCOC.	NELLE	VIENE	PH	ZONE	NIMM.	LATTIVE	FERROE	IOSSIO.	
COMANE I CALDARO SULLA STRADA DEL VINO															
				11											
001	LATO OVEST DI FRONTE AL LIDO	11	11	11											
002	DI FRONTE ALBERGHI LIDO DI CALDARO	11	11	11											
003	MOLO DEI PESCATORE (YACHT-CLUB)	21	21	21											
004	100 METRI A EST DEL PUNTO N 3	11	11	11											
005	MOLO ALBERGO AMBACH	11	11	11											
006	LIDO ALBERGO KLUGHAMMER	11	11	11											
007	20 METRI A SUD PUNTO 6	21	21	21											
008	CENTRO LAGO	11	11	11											
009	LIDO CAMPEGGIO DI S. GIUSEPPE AL LAGO	11	11	11											
010	A SUD DEL LIDO COME DA PUNTO N 3	11	11	11											

XII LEGISLATURA - DISEGNI DI LEGGE E RELAZIONI - DOCUMENTI

NUMERO DEI CAMPIONI RILEVATI, FAVOREVOLI ED ECCEZIONALI E VALORI LIMITE SUGGIESTI PER PARAMETRO E PER PUNTO

PUNTO DI CAMPIONAMENTO	LAGO DI TREV		PROVINCIA I 013 - BOLZANO		NUMERO DEI CAMPIONI ECCEZIONALI E VALORI LIMITE SUGGIESTI PER PARAMETRO							
	REGIONE I 001 - PROV. AUTON. BOLZANO	PROV. AUTON. BOLZANO	PROVINCIA I 013 - BOLZANO		N. CAMPIONI RILEVATI	FAVOREVOLI	ECCEZIONALI	VALORI LIMITE SUGGIESTI	PER	PARAMETRO		
					REL. I 014	FAV. I 015	ECCEZ. I 016	VAL. LIM. SUGG. I 017	PER	PARAMETRO I 018		
CORANE I SEGNAL-S. FELICE					11	11						
001 - VICINO ALLA STRADA D'ACCESSO					11	11						
002 - CIRCA 10 METRI DALLA ORTOLIA					11	11						
003 - LATO OVEST ALTEZZA DEL PUNTO 1					11	11						
004 - VICINO ALL'ISOLOTTO					11	11						

XII LEGISLATURA - DISEGNI DI LEGGE E RELAZIONI - DOCUMENTI

NUMERO DEI CAMPIONI RILEVATI, FAVOREVOLI O ECCEPZIONALI ED ECCEPZIONI E VALORI LIMITE SUDDIVISI PER PARAMETRO E PER PUNTO

PUNTO DI CAMPIONAMENTO	REGIONE - LAZIO		LAGO DI BOLSENA		PROVINCIA - 066 - VITERBO		NUMERO DEI CAMPIONI ECCEPZIONALI E VALORI LIMITE SUDDIVISI PER PARAMETRO									
	N. CAMPIONI RILEVATI	FAVOREVOLI	ECCEPZIONALI	ECCEPZIONI	ECCEPZIONI	VALORI LIMITE SUDDIVISI PER PARAMETRO	ECCEPZIONI	VALORI LIMITE SUDDIVISI PER PARAMETRO	ECCEPZIONI	VALORI LIMITE SUDDIVISI PER PARAMETRO	ECCEPZIONI	VALORI LIMITE SUDDIVISI PER PARAMETRO	ECCEPZIONI	VALORI LIMITE SUDDIVISI PER PARAMETRO	ECCEPZIONI	VALORI LIMITE SUDDIVISI PER PARAMETRO
CONARE - BOLSENA	11	11														
001 - LE MIEGRI	11	5	4	1												
016 - CAMPINO PIRENE LANCIATE	11	5	4													
021 - 500 MT. DI FOSCO MELONA	11	9	1													
022 - ALL. TO STRADA S. ANTONIO	11	7	2	1												
023 - CASINA ENEL LOCALITA' BARANO	11	6	2	1												
081 - CAMPINO CREZ VOUS	11	6	2													
082 - CAMPINO VAL DI ROLE	11	4	1													
079 - FOSCO INVITO	11	7	2													
080 - FOSCO DELLA PIANTATA	11	9	1	1												
081 - FOSCO DEL PIANALU'	11	6	1													
082 - FOSCO DI BARANO	11	4	1													
083 - FOSCO DEL CANTIERO	11	2	2	1												
084 - FOSCO DEL LAVATORE	11	5	4													
085 - FOSCO MELONA	11	5	3	1												
086 - FOSCO TURONE	11	7	1													
CONARE - CROSTOFORTE	11	11														
009 - 200 MT. DI LA BUSSOLA	11	6	1	1												
010 - LOCALITA' S. ANTONIO	11	4	1													
024 - 400 MT. DI FOSCO SPINETTO	11	6	1	1												
071 - CAMPINO SAN LORENZO	11	6	3													
072 - MT. 400 DI PANTIA S. BERNARDINO	11	9	2	1												
073 - FOSCO DI CANTINA	11	6	3													
071 - FOSCO DEL TAVOLINO	11	5	3	1												
072 - FOSCO SPINETTO	11	5	2	1												
CONARE - ORIBOLI	11	11														
017 - C. LE MATEE-400 MT. DI GROTTA DI CASTRO	11	7	2	1												
018 - C. PESCHIERA-CASA COLONICA FERRATA	11	5	3													
019 - FOSCO VAL DI LANA	11	6	2	1												
020 - S. MARCO	11	2	1	1												
074 - FOSCO VALLE DARA	11	6	1	1												
075 - FOSCO DEL RICO	11	4	1	1												
076 - FOSCO DELLA SCOPIA	11	1	1	1												

(*) - LA FREQUENZA DEI CAMPIONAMENTI E' STATA RIDOTTA AI SENSI DELLA NOTA (13) DELL'ALLEGATO B AL D.P.R. 478/82

XII LEGISLATURA - DISEGNI DI LEGGE E RELAZIONI - DOCUMENTI

NUMERO DEI CAMPIONI RILEVATI, FAVOREVOLI ED ECCEZIENTI I VALORI LIMITE SUBSIDIARI PER PARAMETRO E PER PUNTO

LARGO DI BOLSHNA

REGIONE : LIGURIA - LAZIO

PROVINCIA : 066 - VITERBO

PUNTO DI CAMPIONAMENTO	N. CAMPIONI		COLIF. ISTREP- ISALNO- IERBERO-		ICOLORA-ITRASP-		OLI		ITEMSIO-				
	RIL.	FAV.	TOTALI	IFECALI	ITOCOC.	INELLE	VERUS	PN	ZIONE	KEMER.	JATTIVI	FRANOLI	COSSIO.
COMUNE : BRITTE BI CASTRO													
067 - RISTORANTE SILVANO	12	0	12	1	1								
077 - FOSCO IL FILINO	11		11	1	1								
078 - FOSCO DEL PONTICELLO	11	0	11	1	1								
COMUNE : MARTA													
022 - LA ROTONDA	11	0	11	1	1								
028 - VILLA SCIACCA	11	0	11	1	1								
COMUNE : MONTEFASCONE													
015 - RISTORANTE MESSOLA	11	0	11	1	1								
018 - RISTORANTE CARBONANTE	11	0	11	1	1								
024 - CASALE GIBELLITTA	11	0	11	1	1								
025 - MOLO ORSO DEL PIANO	11	0	11	1	1								
026 - PUNTA PINZIALE	11	0	11	1	1								
027 - LOC. CORNO 850 MT. DI SCAVI ARCHEOLOGICI (*)	11	0	11	1	1								
027 - FOSCO DEL CAMPINE	11	0	11	1	1								
048 - FOSCO DEL MALTEMPO	11	0	11	1	1								
049 - FOSCO BRONZINO	11	0	11	1	1								
049 - FOSCO ORTO DEL PIATTO	11	0	11	1	1								
COMUNE : SAN LORENZO NUOVO													
046 - TAJARE*	11	0	11	1	1								
059 - CAMPINO PATRIZIA	11	0	11	1	1								
041 - CAMPINO MENDRE	11	0	11	1	1								

(*) LA FREQUENZA DEI CAMPIONAMENTI E' STATA RIDOTTA AI SENSI DELLA NOTA (1) DELL'ALLEGATO I AL D.P.R. 475/82

XII LEGISLATURA - DISEGNI DI LEGGE E RELAZIONI - DOCUMENTI

NUMERO DEI CAMPIONI RILIUVATI, FAVOROVOLI ED ECCEPENTI E VALORI LIMITE SUBSIVSI PER PARAMETRO E PER PUNTO

PUNTO DI CAMPIONAMENTO	LARO DI VICO		PROVINCIA I 084 - VITERBO		NUMERO DEI CAMPIONI ECCEPENTI E VALORI LIMITE SUBSIVSI PER PARAMETRO	
	REGIONE I 110 - LAZIO	LAZIO	REGIONE I 110 - LAZIO	LAZIO	REGIONE I 110 - LAZIO	LAZIO
COMUNE I CAPRAROLA						
081 - CERO FIOREANO						
082 - RISTORANTE DELLA VENERE						
COMUNE I ROCCESALONE						
083 - RIVA FIORITA						
084 - LA SCALFETTA						
085 - RISTORANTE SAN ANGELO						
086 - BBO RT 8H PARTA DEL LARO						

(N) I LA FREQUENZA DEI CAMPIONAMENTI E' STATA REDOTTA AI SINI DELLA NOTA (1) DELL'ALLEGATO 3 AL D.P.R. 476/82

XII LEGISLATURA - DISEGNI DI LEGGE E RELAZIONI - DOCUMENTI

NUMERO DEI CAMPIONI RILEVATI, FAVOROVOLI ED ECCEDENTI I VALORI LIMITE SUDDIVISI PER PARAMETRO E PER PUNTO

REGIONE I 310 - LAZIO		LADO DI BRACCIANO		PROVINCIA I 060 - ROMA			
		NUMERO DEI CAMPIONI ECCEDENTI I VALORI LIMITE SUDDIVISI PER PARAMETRO					
PUNTO DI CAMPIONAMENTO	M. CAMPIONI REL.	COLTIP. (COLT. ISTRIP. ISALVO. IBERNO. I ECOLORI. ITASAPPA. I OLI. ITOMIS. I	TOTALI (FAY. I) (TOTALI (FAY. I) (TOTALI (FAY. I)	PUNTO	ZIONE	MINER. I	ATTIVI (FEMMI I) (OSIIO. I
004 - ANGUILLARA SABAZIA	12	11	11				
005 - RISTORANTE LA SARATINA	12	11	11				
006 - RISTORANTE LA LANterna	12	11	11				
007 - CAMPINO ENEL ONSI	12	11	11				
008 - 280 MT BK CERCOLO NAVTICO SARAZIA	12	11	11				
009 - LOC. MADONNA DELLE GRAZIE	12	11	11				
010 - 280 MT BK CHIESCO PIAZZETTA ANGUILLARA	12	11	11				
011 - 280 MT BK CHIESCO PIAZZETTA ANGUILLARA	12	11	11				
012 - PIANA PIZZO	12	11	11				
COMUNE I BRACCIANO							
013 - TORRIACIA	12	11	11				
014 - 280 MT BK FOCE FOSSO DEL BIANCO	12	11	11				
015 - 280 MT BK FOCE FOSSO DEL DIAVOLO	12	11	11				
016 - 280 MT BK FOCE FOSSO DEI QUARNI	12	11	11				
017 - 280 MT BK FOCE FOSSO DEI QUARNI	12	11	11				
018 - 280 MT BK FOCE FOSSO DELLA MOLE	12	11	11				
019 - 280 MT BK FOCE FOSSO DELLA MOLE	12	11	11				
020 - 280 MT BK FOCE FOSSO DELLA MOLE	12	11	11				
021 - 280 MT BK FOCE FOSSO GROTTA RENARA	12	11	11				
022 - 280 MT BK FOCE FOSSO GROTTA RENARA	12	11	11				
023 - 280 MT BK FOCE FOSSO DELLA FIORA	12	11	11				
024 - 280 MT BK FOCE FOSSO DELLA FIORA	12	11	11				
025 - BK 36	12	11	11				
026 - 280 MT BK FOCE FOSSO VICARELLO	12	11	11				
027 - 280 MT BK FOCE FOSSO VICARELLO	12	11	11				
COMUNE I ROMA							
028 - 280 MT BK FOCE FOSSO CONCA	12	11	11				
029 - 280 MT BK FOCE FOSSO CASACCI	12	11	11				
030 - 280 MT BK FOCE FOSSO CASACCI	12	11	11				
COMUNE I TRIVIGNANO NUOVO							
031 - CENTRO VELICO	12	11	11				

XII LEGISLATURA - DISEGNI DI LEGGE E RELAZIONI - DOCUMENTI

NUMERO DEI CAMPIONI RILEVATI, FAVOREVOLI ED ECCEDENTI I VALORI LIMITE SUDDIVISI PER PARAMETRO E PER PUNTO

REGIONE : 140 - PUGLIA		LAGO DI VARANO		PROVINCIA : 071 - FOGGIA			
PUNTO DI CAMPIONAMENTO		NUMERO DEI CAMPIONI ECCEDENTI I VALORI LIMITE SUDDIVISI PER PARAMETRO		NUMERO DEI CAMPIONI ECCEDENTI I VALORI LIMITE SUDDIVISI PER PARAMETRO			
COMUNE : CARMANO VARANO		N. CAMPIONI REL.	FAV.	ECCEDENTI MELLS	ECCEDENTI VERUS	ECCEDENTI MELLS	ECCEDENTI VERUS
017 - SAN NICOLA' (EX IOROSCALO)		11					
018 - BAGNO VARANO		11	30	11			
019 - BARESELLA		11	30	11			
020 - LA FASCIA		11	30	11			
021 - COMPA FRESCA		11	9	11			
022 - COSTA DEL POZZO		11	30	11			
023 - ORTI DI TULLIO		11	6	11			
024 - FOSCO DI PERILLO 80 MT SN		11	6	11			
025 - FONNA CARMANO V. CAN. ANTONINO 10 MT SN		11	5	11			
026 - FONNA CARMANO V. CAN. ANTONINO 10 MT DN		11	8	11			
027 - FOSCO DI PERILLO 80 MT DN		11	6	11			
028 - 30 MT. DN BELLA FOCE CAPOIALE		10	30	11			
029 - 30 MT. SN FOCE CAPOIALE		10	30	11			
030 - DA FOCE CAPOIALE VERSO FOCE VARANO		10	9	11			
031 - DA FOCE CAPOIALE VERSO FOCE VARANO		10	9	11			
032 - DA FOCE CAPOIALE VERSO FOCE VARANO		10	7	11			
033 - DA FOCE CAPOIALE VERSO FOCE VARANO		10	7	11			
034 - DA FOCE CAPOIALE VERSO FOCE VARANO		10	9	11			
035 - ISCHITTELLA		11					
036 - IRCHIO		11					
037 - POZZONOTONDO		11	7	11			
038 - IDRIDHORA MUSCIATURO		11	5	11			

XII LEGISLATURA - DISEGNI DI LEGGE E RELAZIONI - DOCUMENTI

NUMERO DEI CAMPIONI RILEVATI, FAVOREVOLI ED ECCESSIVI E VALORE LIMITE SUDDIVISI PER PARAMETRO E PER PUNTO

PUNTO DI CAMPIONAMENTO	REGIONE : 010 - LOMBARDIA		PROVINCIA : 013 - COMO		NUMERO DEI CAMPIONI ECCESSIVI E VALORE LIMITE SUDDIVISI PER PARAMETRO													
	N. CAMPIONI RILEVATI	FAV.	ECCESSIVI	ED ECCESSIVI	COLIF.	COLIF. ECCESSIVI	ISTANP.	ITALNO-	IDENTO-	ICOLORA-	ITRASP.	OLT	ITMIO-	REZZA	RENER.	ATTIVE	ITRIBOLI	IONBIO.
CORANE - ARDENNO	11	11	11	11	11	11	11	11	11	11	11	11	11	11	11	11	11	11
077 - FRONTE LIGO	9	0000	0000	0000	0000	0000	0000	0000	0000	0000	0000	0000	0000	0000	0000	0000	0000	0000
CORANE - BELLATIO	11	11	11	11	11	11	11	11	11	11	11	11	11	11	11	11	11	11
091 - PORTA SPARTIVENTO	12	6 11	-	1	1	1	-	-	-	-	-	-	-	-	-	-	-	6
092 - LIGO CORNALLE	12	6 11	-	3	-	-	-	-	-	-	-	-	-	-	-	-	-	6
192 - VILLA ORLANDO	12	4 11	-	2	-	-	-	-	-	-	-	-	-	-	-	-	-	7
195 - RIVETTO	12	4 11	-	3	-	-	-	-	-	-	-	-	-	-	-	-	-	6
CORANE - BELLANO	11	11	11	11	11	11	11	11	11	11	11	11	11	11	11	11	11	11
119 - LIGO DI PANCIA	10	11	-	8	1	-	-	-	-	-	-	-	-	-	-	-	-	2
CORANE - SLEVIO	11	11	11	11	11	11	11	11	11	11	11	11	11	11	11	11	11	11
004 - MOLO	-	0000	0000	0000	0000	0000	0000	0000	0000	0000	0000	0000	0000	0000	0000	0000	0000	0000
CORANE - CARATE UNIO	11	11	11	11	11	11	11	11	11	11	11	11	11	11	11	11	11	11
079 - SPIAZZA DI URLO	11	8 11	-	2	-	-	-	-	-	-	-	-	-	-	-	-	-	6
080 - GEMEZIO	11	6 11	-	8	-	-	-	-	-	-	-	-	-	-	-	-	-	8
CORANE - COLICO	11	11	11	11	11	11	11	11	11	11	11	11	11	11	11	11	11	11
118 - LAGHETTO PIONA	10	17 11	-	5	1	-	-	-	-	-	-	-	-	-	-	-	-	-
130 - LIGO	10	13 11	-	9	1	-	-	-	-	-	-	-	-	-	-	-	-	-
CORANE - COLOMBO	11	11	11	11	11	11	11	11	11	11	11	11	11	11	11	11	11	11
076 - FRONTE LIGO	9	0000	0000	0000	0000	0000	0000	0000	0000	0000	0000	0000	0000	0000	0000	0000	0000	0000
CORANE - COMO	11	11	11	11	11	11	11	11	11	11	11	11	11	11	11	11	11	11
CORANE - CONSIGLIO DI NUPO	11	11	11	11	11	11	11	11	11	11	11	11	11	11	11	11	11	11
048 - CAMPINO LIGAL	10	13 11	-	2	-	-	-	-	-	-	-	-	-	-	-	-	-	-

0000 I NON SONO STATI ELABORATI I DATI RELATIVI AL PUNTO PER I QUALI NON SONO DISPONIBILI ALMENO 10 CAMPIONI (CIRC. DEL MIN. DELLA SANITA' N. 87 DEL 28/7/1988)

XII LEGISLATURA - DISEGNI DI LEGGE E RELAZIONI - DOCUMENTI

NUMERO DEI CAMPIONI RILEVATI, FAVORIVOLI ED ECCEDENTI I VALORI LIMITE SUDDIVISI PER PARAMETRO E PER PUNTO

PUNTO DI CAMPIONAMENTO	REGIONE : 030 - LOMBARDIA		LAGO DI COMO		PROVINCIA : 015 - COMO		NUMERO DEI CAMPIONI ECCEDENTI I VALORI LIMITE SUDDIVISI PER PARAMETRO					
	M. CAMPIONI RIL.	FAV. SITO FISCALI	ICOLP.	ICOLP. FISCALI	ISTREP- VEMAS	ISALMO- VEMAS	ISANTRO- VEMAS	ICOLORA- ZIONE	ITRASP- SENZA	DI I	ITENSIO- I	OSIO.
COMUNE : CAEREA	11	11	11	11	11	11	11	11	11	11	11	11
052 - S. VITO	10	12	11	11	5	11	11	11	11	11	11	11
COMUNE : SERVIO	11	11	11	11	11	11	11	11	11	11	11	11
122 - CAMPEGGIO EUROPA	20	16	01	11	8	11	11	11	11	11	11	2
COMUNE : SONUSO	11	11	11	11	11	11	11	11	11	11	11	11
046 - CAMPIORI	18	18	21	11	11	11	11	11	11	11	11	11
COMUNE : BORMO	11	11	11	11	11	11	11	11	11	11	11	11
049 - LA SCIATENA	18	10	11	11	5	1	11	11	11	11	11	11
COMUNE : SONIO	11	11	11	11	11	11	11	11	11	11	11	11
126 - RIVA DEL CANTONE	10	13	11	11	7	2	11	11	11	11	11	1
100 - RIVA DEL MULINO	11	11	11	11	11	11	11	11	11	11	11	11
COMUNE : FADDETO LARIO	11	11	11	11	11	11	11	11	11	11	11	11
087 - LIGO RIVA	12	5	11	11	5	1	11	11	11	11	11	4
COMUNE : GERA LARIO	11	11	11	11	11	11	11	11	11	11	11	11
045 - PORTILE	15	14	11	11	1	1	11	11	11	11	11	11
COMUNE : ORAVEGONA	11	11	11	11	11	11	11	11	11	11	11	11
047 - BERNINELLA	18	0	11	11	6	2	11	11	11	11	11	1
COMUNE : BRIANTE	11	11	11	11	11	11	11	11	11	11	11	11
064 - LUNGO LAGO CABINABISSA	9	0000	01	0000	0000	0000	0000	0000	0000	0000	0000	0000
COMUNE : LADLIO	11	11	11	11	11	11	11	11	11	11	11	11
COMUNE : LECCO	11	11	11	11	11	11	11	11	11	11	11	11
106 - LOCALITA' PRUDELLO	13	6	11	11	1	1	11	11	11	11	11	2

0000 : NON SONO STATI ELABORATE I DATI RELATIVE AI PUNTI PER I QUALI NON SONO DISPONIBILI ALMENO 10 CAMPIONI (CIRC. DEL MIN. DELLA SANITA' N. 27 DEL 28/7/1980)

XII LEGISLATURA - DISEGNI DI LEGGE E RELAZIONI · DOCUMENTI

NUMERO DEI CAMPIONI RILEVATE, FAVOREVOLI ED ECCEPTE E VALORI LIMITE SUBIIVISI PER PARAMETRO E PER PUNTO

REGIONE 030 - LOMBARDIA	PROVINCIA 013 - COMO										
	LADO DI COMO		NUMERO DEI CAMPIONI ECCEPTE E VALORI LIMITE SUBIIVISI PER PARAMETRO								LADO DI COMO
PORTO DI CAMPIONAMENTO	N. CAMPIONI REL.	COLIF. (TOTALE)	COLIF. (PUNTO)	ISTREP. (PUNTO)	ISTREP. (PUNTO)	ISTREP. (PUNTO)	ISTREP. (PUNTO)	ISTREP. (PUNTO)	ISTREP. (PUNTO)	ISTREP. (PUNTO)	ISTREP. (PUNTO)
COMUNE LEVICO	11	11	11	11	11	11	11	11	11	11	11
049 - FRONTE LINDO	9	0000	0100	0100	0100	0100	0100	0100	0100	0100	0100
070 - IMBARCADERO	9	0100	0100	0100	0100	0100	0100	0100	0100	0100	0100
071 - FRAZIONE CAMPO	9	0100	0100	0100	0100	0100	0100	0100	0100	0100	0100
COMUNE LEZZANO	11	11	11	11	11	11	11	11	11	11	11
101 - SACCHINA	11	5	11	2	1	1	1	1	1	1	1
102 - CENGLERO VALLE DI VILLA	11	8	11	4	1	1	1	1	1	1	1
COMUNE LIERNA	11	11	11	11	11	11	11	11	11	11	11
113 - RIVA BIANCA	11	6	11	1	1	1	1	1	1	1	1
COMUNE NUMELLO DEL LARIO	11	11	11	11	11	11	11	11	11	11	11
110 - CAMPINO NAUTILUS	11	6	11	1	1	1	1	1	1	1	1
COMUNE MENAGOIO	11	11	11	11	11	11	11	11	11	11	11
040 - S. MICHELE	9	0000	0100	0100	0100	0100	0100	0100	0100	0100	0100
041 - FRONTE LIDO	9	0100	0100	0100	0100	0100	0100	0100	0100	0100	0100
042 - MOBILIO	9	0100	0100	0100	0100	0100	0100	0100	0100	0100	0100
COMUNE MOLTRASIO	11	11	11	11	11	11	11	11	11	11	11
COMUNE MUSO	11	11	11	11	11	11	11	11	11	11	11
050 - SAN BIAGIO	10	10	11	6	1	1	1	1	1	1	1
COMUNE NESO	11	11	11	11	11	11	11	11	11	11	11
105 - ROSINA	11	6	11	3	1	1	1	1	1	1	1
COMUNE OLIVETO LARIO	11	11	11	11	11	11	11	11	11	11	11
093 - VARESSA	11	7	11	1	1	1	1	1	1	1	1

0000 = NON SONO STATI ELABORATI I DATI RELATIVI AI PUNTI PER I QUALI NON SONO DISPONIBILI ALMENO 10 CAMPIONI (CIRC. DEL MIN. DELLA SANITA' N. 87 DEL 05/7/1988)

XII LEGISLATURA - DISEGNI DI LEGGE E RELAZIONI - DOCUMENTI

NUMERO DEI CAMPIONI RILEVATI, FAVOREVOLI ED ECCEDENTI E VALORE LIMITE SUDDIVISI PER PARAMETRO E PER PUNTO

PUNTO DI CAMPIONAMENTO	REGIONE : 050 - LOMBARDIA										PROVINCIA : 013 - COMO									
	M. CAMPIONI RIL.	FAV.	IFOTALI	IFICALI	ICOLIF.	ICOLIF.	ISTREP.	ESALMO.	ENTERO.	ECOLMA-ITCARDA.	OLX	ITRIBIO.	PH	MINER.	ATTIVI	IFENOLI	IFENOLI			
COMUNE : OLIVETO LARIO																				
094 - SPIAZZOLA DI OSSO	13	6	1	1	1	1	1	1	1	1	1	1	1	1	1	1	1			
COMUNE : OSSUCCIO																				
073 - LOCALITA' CARTONE	9	0000	0000	0000	0000	0000	0000	0000	0000	0000	0000	0000	0000	0000	0000	0000	0000			
079 - MOLO ISOLA	9	0000	0000	0000	0000	0000	0000	0000	0000	0000	0000	0000	0000	0000	0000	0000	0000			
COMUNE : PERLEDO																				
110 - RIVA GIUTTANA	20	16	1	1	1	1	1	1	1	1	1	1	1	1	1	1	1			
COMUNE : PIANELLO DEL LARIO																				
081 - CENTRO VILLA	15	9	1	1	1	1	1	1	1	1	1	1	1	1	1	1	1			
106 - ZONA CAMPEGGI - RIVA	15	10	1	1	1	1	1	1	1	1	1	1	1	1	1	1	1			
COMUNE : POGGIANA LARIO																				
COMUNE : SILLA COMACINA																				
175 - FRONTE MOLO	9	0000	0000	0000	0000	0000	0000	0000	0000	0000	0000	0000	0000	0000	0000	0000	0000			
COMUNE : SANT'ARONDIO																				
050 - MOLETTO	9	0000	0000	0000	0000	0000	0000	0000	0000	0000	0000	0000	0000	0000	0000	0000	0000			
COMUNE : SANTA MARIA MEZZONICO																				
176 - LUNGO LAGO	9	0000	0000	0000	0000	0000	0000	0000	0000	0000	0000	0000	0000	0000	0000	0000	0000			
COMUNE : SONICO																				
111 - CAMPEGGI	15	4	1	1	1	1	1	1	1	1	1	1	1	1	1	1	1			
197 - LOC. LA PIANTA	15	24	1	1	1	1	1	1	1	1	1	1	1	1	1	1	1			
COMUNE : TREPPEZZO																				
048 - PORTILE AZZARO	9	0000	0000	0000	0000	0000	0000	0000	0000	0000	0000	0000	0000	0000	0000	0000	0000			

0000 : NON SONO STATI ELABORATI I DATI RELATIVI AI PUNTI PER I QUALI NON SIAMO DISPONIBILI ALMENO 10 CAMPIONI (CIRC. DEL MIN. DELLA SANITA' N. 27 DEL 26/7/1988)

XII LEGISLATURA - DISEGNI DI LEGGE E RELAZIONI - DOCUMENTI

NUMERO DEI CAMPIONI RILEVATI, FAVOREVOLI ED ECCEDENTI I VALORI LIMITE SUDDIVISI PER PARAMETRO E PER PUNTO

PUNTO DI CAMPIONAMENTO	LUOGO DE COME		NUMERO DEI CAMPIONI ECCEDENTI I VALORI LIMITE SUDDIVISI PER PARAMETRO											
	REGIONE	PROVINCIA	REL.	FAV.	TOTALI	IFECALI	ITOCOC.	MELLS	VIENS	PH	COLOA-	TRASP.	OLI	IVENSIO-
COMANE - TREMEZZO														
046 - TORR. BOLVERO (SP. NELA)			9	0000	0000	0000	0000	0000	0000	0000	0000	0000	0000	0000
048 - SPIAGGIA BULVIZIANA			9	0000	0000	0000	0000	0000	0000	0000	0000	0000	0000	0000
COMANE - VALERONA														
133 - CAMPEGGIO QUARZETO			11	7	11	-	-	-	-	1	-	-	-	1
COMANE - VALMADRERA														
096 - CANTIERE NAUTICO DELL'OMO			11	5	11	-	4	-	-	1	-	-	-	1

0000 - NON SONO STATI ELABORATI I DATI RELATIVI AI PUNTI PER I QUALI NON SIAMO DISPONIBILI ALMENO 30 CAMPIONI (CIRC. DEL MIN. DELLA SANITA' N. 27 DEL 28/7/1981)

XII LEGISLATURA - DISEGNI DI LEGGE E RELAZIONI - DOCUMENTI

NUMERO DEI CAMPIONI RILEVATI, FAVORIBILE ED ECCEZIENTI E VALORE LIMITE SUGGERITI PER PARAMETRO E PER PUNTO

LAGO DI MONTOMFANO
 REGIONE : 030 - LOMBARDIA PROVINCIA : 033 - COMO

PUNTO DI CAMPIONAMENTO	NUMERO DEI CAMPIONI ECCEZIENTI E VALORI LIMITE SUGGERITI PER PARAMETRO										
	N. CAMPIONI RIL.	FAV.	TOTALI FISICALI	ECCEZ. NELLE VIEVE	PH	ECCEZ. NELLE VIEVE	PH	ECCEZ. NELLE VIEVE	PH	ECCEZ. NELLE VIEVE	PH
COMARE - MONTOMFANO	1	1	1	1	1	1	1	1	1	1	1
003 - LEGO	4	0000	0000	0000	0000	0000	0000	0000	0000	0000	0000

(*) LA FREQUENZA DEI CAMPIONAMENTI E' STATA RIDOTTA AI SENSI DELLA NOTA (3) DELL'ALLEGATO 3 AL D.P.R. 470/82
 0000 : NON SONO STATI ELABORATI I DATI RELATIVI AI PUNTI PER I QUALI NON SONO DISPONIBILI ALMENO 10 CAMPIONI (CIRC. DEL MIN. DELLA SANITA' N. 27 DEL 06/7/1988)

XII LEGISLATURA - DISEGNI DI LEGGE E RELAZIONI - DOCUMENTI

NUMERO DEI CAMPIONI RILEVATI, FAVORIBILI ED ECCEPZIONI E VALORI LIMITE SUDDIVISI PER PARAMETRO E PER PUNTO

LAGO DI PIANO		PROVINCIA : 018 - COMO													
REGIONE : 030 - LOMBARDIA		NUMERO DEI CAMPIONI ECCEPZIONI E VALORI LIMITE SUDDIVISI PER PARAMETRO													
PUNTO DI CAMPIONAMENTO	N. CAMPIONI RIL.	COLIF.	STREP.	BALNO.	ENTERO.	COLORA.	TRASPA.	OLI.	LIVELLO.	PH	ZUCCH.	NITR.	ATTIVI	FENOLI	I OSSIG.
COMAS - CARLAZZO	11	11	11	11	11	11	11	11	11	11	11	11	11	11	11
178 - FRONTE CAMPEGGI	17	4	11	31	5	-	-	4	1	-	-	-	-	-	12

XII LEGISLATURA - DISEGNI DI LEGGE E RELAZIONI - DOCUMENTI

NUMERO DEI CAMPIONI BELLIVATI, FAVORIVOLI ED ECCENTRATI E VALORI LIMITE SUBSISTIVI PER PARAMETRO E PER PUNTO

REGIONE : 010 - LOMBARDIA		PROVINCIA : 018 - MILANO		NUMERO DEI CAMPIONI ECCENTRATI E VALORI LIMITE SUBSISTIVI PER PARAMETRO														
PUNTO DI CAMPIONAMENTO		N. CAMPIONI	ICOLIF.	ICOLIF.	ICOLIF.	ICOLIF.	ICOLIF.	ICOLIF.	ICOLIF.	ICOLIF.	ICOLIF.	ICOLIF.	ICOLIF.	ICOLIF.	ICOLIF.	ICOLIF.	ICOLIF.	ICOLIF.
COMUNE : PESCHIERA BORRONE																		
027 - SCARICO SUD		9																
COMUNE : BICOGNATE																		
028 - ISOLA LATO BACINO		9																
029 - TORRE D'ARRIVO		9																
030 - ZONA BOSCHIVA 1000		9																
031 - ZONA BOSCHIVA 1000		9																
033 - LAURETTO VERDESI		9																

(*) : LA FREQUENZA DEI CAMPIONAMENTI E' STATA REDOTTA AL SENSO DELLA NOTA (E) DELL'ALLEGATO I AL D.P.R. 476/82
 0280 : NON SONO STATI ELABORATI I DATI RELATIVE AI PUNTI PER I QUALI NON SONO DISPONIBILI ALMENO 10 CAMPIONI (CENC. DEL MIN. DELLA SANITA' N. 87 DEL 28/7/1988)

XII LEGISLATURA - DISEGNI DI LEGGE E RELAZIONI - DOCUMENTI

NUMERO DEI CAMPIONI RILEVATI, FAVOREVOLI ED ECCEPZIONI E VALORI LIMITE SUDDIVISI PER PARAMETRO E PER PUNTO

PUNTO DI CAMPIONAMENTO	LARGO DI PIEDILUOGO		PROVINCIA I. 004 - TERNI		VALORI LIMITE SUDDIVISI PER PARAMETRO	
	N. CAMPIONI RILEVATI	FAV. / ECCEP.	FAV. / ECCEP.	VALORI LIMITE SUDDIVISI PER PARAMETRO	VALORI LIMITE SUDDIVISI PER PARAMETRO	VALORI LIMITE SUDDIVISI PER PARAMETRO
002 - ARA MARINA	12	11 / 1	11 / 1	11 / 1	11 / 1	11 / 1
003 - AZIENDA SCOTTORANO	12	11 / 1	11 / 1	11 / 1	11 / 1	11 / 1
008 - CORCHUZZA	12	11 / 1	11 / 1	11 / 1	11 / 1	11 / 1
004 - RISTORANTE LIDO	12	11 / 1	11 / 1	11 / 1	11 / 1	11 / 1
007 - SIRENETTA	12	11 / 1	11 / 1	11 / 1	11 / 1	11 / 1
009 - ECO	12	11 / 1	11 / 1	11 / 1	11 / 1	11 / 1
011 - CENTRO RIFUGIO EST	12	11 / 1	11 / 1	11 / 1	11 / 1	11 / 1

XII LEGISLATURA - DISEGNI DI LEGGE E RELAZIONI - DOCUMENTI

NUMERO DEI CAMPIONI RILEVATI, FAVOREVOLI DO ECCEPZIONI E VALORI LIMITE SUDDIVISI PER PARAMETRO E PER PUNTO

LAGO DI CAVAZZO		PROVINCIA I 010 - UDINE														
REGIONE I 000 - FRIULI VENEZIA GIULIA		NUMERO DEI CAMPIONI ECCEPZIONI E VALORI LIMITE SUDDIVISI PER PARAMETRO														
PUNTO DI CAMPIONAMENTO	MIL.	N. CAMPIONI	ICOLIF.	ISTREP.	IBALMO-	ISITRERO-	ICOLOMA-	ITRASPRA-	OLI	ITEMSIO-	ZIONE	REZZA	NUMER.	IATTIVI	IFENDI	IOSSIO.
COMUNE I TAARBARNIS																
001 - LATO S/PI LOC. RIO DA COUT DE PRONTE CAMP.	10	12														
002 - LATO S/E ALTEZZA ULTIMA FONTANA PUBBLICA	10	11	1													

XII LEGISLATURA - DISEGNI DI LEGGE E RELAZIONI - DOCUMENTI

NUMERO DEI CAMPIONI RILEVATI, FAVORIBILI ED ECCEDENTI I VALORI LIMITE SUDDIVISI PER PARAMETRO E PER PUNTO

		LADO DI CAROZZINO															
		REGIONE I 042 - PROV. AUTON. TRENTO					PROVINCIA I 022 - TRENTO										
		NUMERO DEI CAMPIONI ECCEDENTI I VALORI LIMITE SUDDIVISI PER PARAMETRO															
PUNTO DI CAMPIONAMENTO	N. CAMPIONI RIL.	COLIF.		STREP.		BALNO-		ENTERO-		COLONA-		TRASPA-		OLI		TENSIO-	
		TOTALI	PECALI	TUCCOCC.	HELLE	VERUS	PH	ZIOMB	RENZA	MINPR.	JATTIVE	INSSIOB.					
CONUME I PERDINE VALSUDANA																	
025 - SPIAGGIA EST	11	10								1							

XII LEGISLATURA - DISEGNI DI LEGGE E RELAZIONI - DOCUMENTI

NUMERO DEI CAMPIONI RILEVATI, FAVORIBILI ED ECCEDENTI I VALORI LIMITE SUISSIVI PER PARAMETRO E PER PUNTO

		LADO DI SAURIS		NUMERO DEI CAMPIONI ECCEDENTI I VALORI LIMITE SUISSIVI PER PARAMETRO															
		REGIONE : GSG - PIZZI VENETIA GIULIA		PROVINCIA : GIG - URINE															
PUNTO DI CAMPIONAMENTO		N. CAMPIONI	REL.	ICOLIF.	ICOLIF.	ICOLIF.	ISTREP.	IBALNO.	IBFERRO.	ICOLORA-TRASP.	OLJ	ITRABID.	PH	SIOME	RENZA	MINER.	ATTIVE	IPEROLE	FOSSO.
L'OPARE : SAURIS																			
001 - LOC. EST RIO STORTO		10																	
002 - LOC. OVEST RIO SCALOTTA		6																	

0000 - NON SONO STATI ELABORATE LE DATE RELATIVE AI PUNTI PER I QUALI NON SONO DISPONIBILI ALMENO 10 CAMPIONI (CIRC. DEL MIN. DELLA SANITA' N. 87 DEL 28/7/1988)

ACQUE FLUVIALI

XII LEGISLATURA - DISEGNI DI LEGGE E RELAZIONI - DOCUMENTI

elaborato 7

SITUAZIONE SINTETICA DEI CAMPIONI RILEVATI
RIEPILOGO NAZIONALE

REGIONE	PUNTI CAMPIONI	SITUAZIONE MENSILE DEI CAMPIONI RILEVATI													
		APRILE		MAGGIO		GIUGNO		LUGLIO		AGOSTO		SETT./OTT.			
	FISS.	TOTALI	PUNTO	NUMERO CAMP.	% RILEV.	NUMERO CAMP.	% RILEV.	NUMERO CAMP.	% RILEV.	NUMERO CAMP.	% RILEV.	NUMERO CAMP.	% RILEV.	NUMERO CAMP.	% RILEV.
PIEMONTE	21	218	10,6	40	95,2	33	70,5	34	80,9	41	97,6	40	95,2	30	71,6
LOMBARDIA	10	92	9,2	23	115,0	10	50,0	10	90,0	13	65,0	13	65,0	15	75,0
FRIULI VENEZIA GIULIA	7	80	11,6	20	162,8	12	85,7	12	85,7	12	85,7	12	85,7	12	85,7
LIGURIA	16	103	11,6	32	100,0	32	100,0	32	100,0	32	100,0	32	100,0	23	71,8
		TOTALI													
	56	573	10,6	115	106,4	87	80,5	96	88,8	98	90,7	97	89,8	80	74,0

XII LEGISLATURA - DISEGNI DI LEGGE E RELAZIONI - DOCUMENTI

elaborato 8

SITUAZIONE SINTETICA DEI CAMPIONI FAVOREVOLI SECONDO I VALORI LIMITE
RIEPILOGO NAZIONALE

FIUME	IPUNTI IRILEVIRIL.	CAMPIONI IFAV. IFAV.	COLIF. TOTALI	COLIF. FECALI	ISTREP- TODOC.	SALHO- INELLE	ENTE- ROV.	PH	ICOLDO- IRAZ.	TRA- SPAR.	OLI NIMER.	TERNSIOI FENOLI	OSSIG.
FIUME CANNODINO	2	13	54,1	91,6	58,3	70,8	-	100,0	100,0	100,0	100,0	100,0	100,0
FIUME SESIA	5	16	32,0	90,0	46,0	44,0	-	100,0	100,0	100,0	100,0	100,0	100,0
FIUME TICINO	16	102	56	30,7	73,6	37,9	70,8	92,0	100,0	100,0	100,0	100,0	97,2
FIUME MAGRA	5	60	1	1,6	23,3	1,6	50,0	-	100,0	100,0	100,0	100,0	100,0
FIUME VARA	11	123	11	8,9	43,9	8,9	68,2	-	100,0	100,0	100,0	100,0	99,1
FIUME PO	1	10	10	100,0	100,0	100,0	100,0	-	100,0	100,0	100,0	100,0	100,0
TORRENTE MASINO-RANO	1	16	14	87,5	100,0	93,7	93,7	-	100,0	100,0	100,0	100,0	100,0
TORRENTE LESINA	1	16	11	68,7	100,0	81,2	75,0	-	100,0	100,0	100,0	100,0	100,0
FIUME TAGLIAMENTO	3	36	32	88,8	88,0	97,2	100,0	-	100,0	100,0	100,0	100,0	100,0
TORRENTE MEDUNA	2	30	30	100,0	100,0	100,0	-	-	100,0	100,0	100,0	100,0	100,0
TORRENTE S. BERNARDIN	1	12	12	100,0	100,0	100,0	-	-	100,0	100,0	100,0	100,0	100,0
TORRENTE ARZINO	1	12	9	75,0	100,0	75,0	100,0	-	100,0	100,0	100,0	100,0	100,0
TOTALE	49	571	215	37,6	69,5	42,3	71,6	94,2	100,0	100,0	100,0	100,0	98,9

NOTA: DATI RELATIVI AI PUNTI PER I QUALI SONO DISPONIBILI ALMENO DIECI CAMPIONI

XII LEGISLATURA - DISEGNI DI LEGGE E RELAZIONI - DOCUMENTI

NUMERO DEI CAMPIONI RILEVATI, FAVORIBILI ED ECCEDENTI I VALORI LIMITE SUBOLIVISI PER PARAMETRO E PER PIANTO

REGIONE I 010 - PIEMONTE		FILIPPI CANNONICO		PROVINCIA I 003 - NOVARA	
		NUMERO DEI CAMPIONI ECCEDENTI I VALORI LIMITE SUBOLIVISI PER PARAMETRO			
PIANTO DI CAMPIONAMENTO	REL. I FAV. I TOTALE I FECALE I TOCC. I NELLE I VINDI I M I ZIONE I RENZA I MINFR. I ATTIVE I FENOMI I OSSIS. I	N. CAMPIONI I RILEV. I COLIF. I STORIP. I BALNO. I INFERIO. I SCORRA. I TRASPA. I OLI I TENSIO. I			
COPANI I CANNONIC	16	1	1	1	1
079 - ORTICO S. JAMA	12	0	1	1	1
000 - OSSIDI METALLICI	12	5	1	4	1

XII LEGISLATURA - DISEGNI DI LEGGE E RELAZIONI - DOCUMENTI

NUMERO DEI CAMPIONI RILEVATI, FAVOREVOLI ED ECCEDENTI I VALORI LIMITE SUDDIVISI PER PARAMETRO E PER PUNTO

PUNTO DI CAMPIONAMENTO	PROVINCIA / 916 - SOMMIO		PUNTO DI CAMPIONAMENTO		PROVINCIA / 916 - SOMMIO	
	FAVOREVOLI	ECCEDENTI	FAVOREVOLI	ECCEDENTI	FAVOREVOLI	ECCEDENTI
CORRINE - PROSECCO	1	1	1	1	1	1
	1	1	1	1	1	1
007 - COLONIA "M. VANDINI"	1	1	1	1	1	1
	1	1	1	1	1	1

9999 : NON SONO STATE ELABORATE LE DATI RELATIVE AI PUNTI PER I QUALI NON SONO DISPONIBILI ALMENO 30 CAMPIONI (CIRC. DEL MIN. DELLA SANITA' N. 87 DEL 28/7/1988)

XII LEGISLATURA - DISEGNI DI LEGGE E RELAZIONI - DOCUMENTI

NUMERO DEI CAMPIONI RILEVATI, FAVORIOLVOLI ED ECCEBENTI E VALORI LIMITE SUDDIVISI PER PARAMETRO E PER PUNTO

FIUME NATISONE

REGIONE : 649 - FRIULI VENEZIA GIULIA PROVINCIA : 689 - UDINE

PUNTO DI CAMPIONAMENTO	NUMERO DEI CAMPIONI ECCEBENTI E VALORI LIMITE SUDDIVISI PER PARAMETRO													
	N. CAMPIONE	ICOLIF.	ICOLIF.	ISTREP-	ISALMO-	INTENDO-	ICOLORA-	ITRASPDA-	OLI	ITENSIO-				
COMUNE : PULFERO	REL.	FAV.	TOTALI	IPICALI	ITOCOC.	NELLE	VIRUS	PH	ZIONE	MEMA	MEMER.	TATTIVI	ITENOLI	ITENSIU.
001 - LOC. STUPIZZA	2	6000	6000	6000	6000	6000	6000	6000	6000	6000	6000	6000	6000	6000

6000 : NON SONO STATI ELABORATI I DATI RELATIVE AI PUNTI PER I QUALI NON SIAMO DISPONIBILI ALMENO 10 CAMPIONI (CIRC. DEL MIN. DELLA SANITA' N. 87 DEL 26/7/1986)

XII LEGISLATURA - DISEGNI DI LEGGE E RELAZIONI - DOCUMENTI

NUMERO DEI CAMPIONI RELEVATI, FAVORIBILI ED ECCEZIONALI E VALORI LIMITE SUOIVISI PER PARAMETRO E PER PUNTO

REGIONE : 079 - LIGURIA	PUNTO DI CAMPIONAMENTO	M. CAMPIONE		MIL. E FAV. TOTALI		COLIF. (COLIF. ISTREP- ISALHO- IEMERO-)		ISTREP- ISALHO- IEMERO- (COLONIA- ITRESPA-) OLI (ITEMIO-)		VALORI LIMITE SUOIVISI PER PARAMETRO		
		1	2	3	4	5	6	7	8	9	10	11
PROVINCIA : 011 - LA SPEZIA												
PUNTO DI CAMPIONAMENTO												
COMUNE : ANZOLA												
	064 - BOCCA DI MADRA - PORTICELLO	12	11	8	12	6	-	-	-	-	-	-
	044 - FORZ. FILINE MADRA	12	11	12	11	-	-	-	-	-	-	-
COMUNE : ARCOLA												
	048 - LOC. BATTIFOLLO CAMPIOTTO NERAPIUME	12	11	11	12	6	-	-	-	-	-	-
COMUNE : LERICI												
	071 - SERRATO ANTISTANTE L.C. NAUTICA	12	11	9	11	6	-	-	-	-	-	-
COMUNE : VEZZANO LIGURE												
	046 - LOC. FORMOLA PORTE FERROVIARIE	12	11	9	12	7	-	-	-	-	-	-

XII LEGISLATURA - DISEGNI DI LEGGE E RELAZIONI - DOCUMENTI

NUMERO DEI CAMPIONI RILEVATI, FAVORITOLI 60 ECCEDENTI I VALORI LIMITE SUBDIVISI PER PARAMETRO E PER PUNTO

REGIONE : 010 - LOMBARDIA		TORRENTE MASINO		PROVINCIA : 019 - SONDRIO						
		NUMERO DEI CAMPIONI ECCEDENTI I VALORI LIMITE SUBDIVISI PER PARAMETRO								
PUNTO DI CAMPIONAMENTO	REL.	N. CAMPIONI RILEVATI	ISTREP.	ISALMO-INTERO-I	ICOLORA-ITRSPA-I OLI	ITENSIO-I				
			ITOSC.-I	MELLE I	VIRUS I PH	ZIONE I	MINER. I	FATTIVI I	FERRALI I	00319.
COMUNE : ARBONNO										
014 - PONTE SS 16		0400	0400	0400	0400	0400	0400	0400	0400	0400

0400 : NON SONO STATI ELABORATI I DATI RELATIVI AI PUNTI PER I QUALI NON SIANO DISPONIBILI ALMENO 10 CAMPIONI (CIRC. DEL MIN. DELLA SANITA' N. 27 DEL 25/7/1988)

XII LEGISLATURA - DISEGNI DI LEGGE E RELAZIONI - DOCUMENTI

NUMERO DEI CAMPIONI RILEVATI, FAVOREVOLI AD ECCESSIONI E VALORI LIMITE SOTTOVISTI PER PARAMETRO E PER PUNTO

REGIONE : 050 - LOMBARDIA		PROVINCIA : 014 - SONDRIO		TORRENTE BITTO		NUMERO DEI CAMPIONI ECCESSIONI E VALORI LIMITE SOTTOVISTI PER PARAMETRO	
PUNTO DI CAMPIONAMENTO		M. CAMPIONI		ICOLIF. ICOLIF. ISTREP- ISALMO- IERTENO-		ICOLMO- ITRARPA- I OLI (TEMPIO-)	
REL. I FAV. I TOTALI I FECAI I TOCCO. I NELLE I VINUS I PH I ZIONE I MENSA I MEMB. I ATTIVE I FENOLI I COSIE. I		REL. I FAV. I TOTALI I FECAI I TOCCO. I NELLE I VINUS I PH I ZIONE I MENSA I MEMB. I ATTIVE I FENOLI I COSIE. I		REL. I FAV. I TOTALI I FECAI I TOCCO. I NELLE I VINUS I PH I ZIONE I MENSA I MEMB. I ATTIVE I FENOLI I COSIE. I		REL. I FAV. I TOTALI I FECAI I TOCCO. I NELLE I VINUS I PH I ZIONE I MENSA I MEMB. I ATTIVE I FENOLI I COSIE. I	
COMUNE : MORRONE							
000 - CASE POPOLARI VIA FUMADALLI		0000	0000	0000	0000	0000	0000

0000 : NON SONO STATI ELABORATI I DATI RELATIVI AI PUNTI PER I QUALI NON SZIANO DISPONIBILI ALMENO 10 CAMPIONI (CIRC. DEL MIN. DELLA SANITA' N. 67 DEL 26/7/1968)

XII LEGISLATURA - DISEGNI DI LEGGE E RELAZIONI - DOCUMENTI

NUMERO DEI CAMPIONI RILEVATI, FAVOREVOLI ED ECCEPZIONI E VALORI LIMITE SUPERVIVISI PER PARAMETRO E PER PUNTO

FORNITORE LESINA

REGIONE : 016 - LOMBARDIA

PROVINCIA : 016 - SONDRIO

PUNTO DI CAMPIONAMENTO	NUMERO DEI CAMPIONI ECCEPZIONI E VALORI LIMITE SUPERVIVISI PER PARAMETRO		NUMERO DEI CAMPIONI ECCEPZIONI E VALORI LIMITE SUPERVIVISI PER PARAMETRO	
	NUM. CAMPIONI RIL. FAV.	NUM. ECCEPZIONI E VALORI LIMITE SUPERVIVISI	NUM. CAMPIONI RIL. FAV.	NUM. ECCEPZIONI E VALORI LIMITE SUPERVIVISI
COARRE - BELESIO	11	1	11	1
009 - FONTE SS 36	16	3	16	3

I LAGHI

QUALITÀ DELLE ACQUE DI BALNEAZIONE

SINTESI DEI RISULTATI DELLA STAGIONE 1994

LAGHI DEL NORD OVEST

IN PIEMONTE

LAGO DI AVIGLIANA PICCOLO	LG-01
LAGO DI AVIGLIANA GRANDE	LG-01
LAGO D'ORTA	LG-02
LAGO MAGGIORE	LG-03,
	LG-04
LAGO MERCOZZO	LG-02
LAGO SIRIO	LG-01
LAGO DI VIVERONE	LG-01

IN LOMBARDIA








IDROSCALO DI MILANO	LG-05
LAGO DI COMABIO	LG-04
LAGO MAGGIORE	LG-03,
	LG-04
LAGO DI MONATE	LG-04
LAGO DI PIANO	LG-06
LAGO DI PUSIANO	LG-06
LAGO DI SEGRINO	LG-06


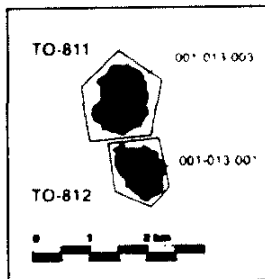
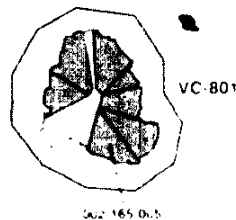

XII LEGISLATURA - DISEGNI DI LEGGE E RELAZIONI - DOCUMENTI





TIPICI DI INQUINAMENTO RILEVATO:



-  parametri entro i limiti del D.P.R. 470/82
-  alcuni parametri oltre i limiti del D.P.R. 470/82, ma entro i limiti di provvedimenti di deroga
-  parametri batteriologici eccedenti i suddetti limiti
-  parametri chimici, fisici o chimico-fisici eccedenti i suddetti limiti
-  parametri batteriologici, chimici, fisici o chimico-fisici eccedenti i suddetti limiti
-  campionamento insufficiente
-  assenza di punti di campionamento








-  zona vietata per inquinamento
-  zona vietata per motivi indipendenti dall'inquinamento

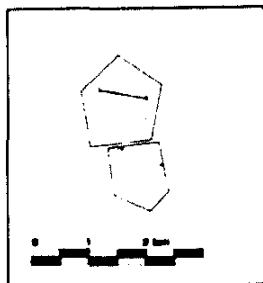
CA-002 codice di zona di divieto

00-00-000 codice di punto di prelievo

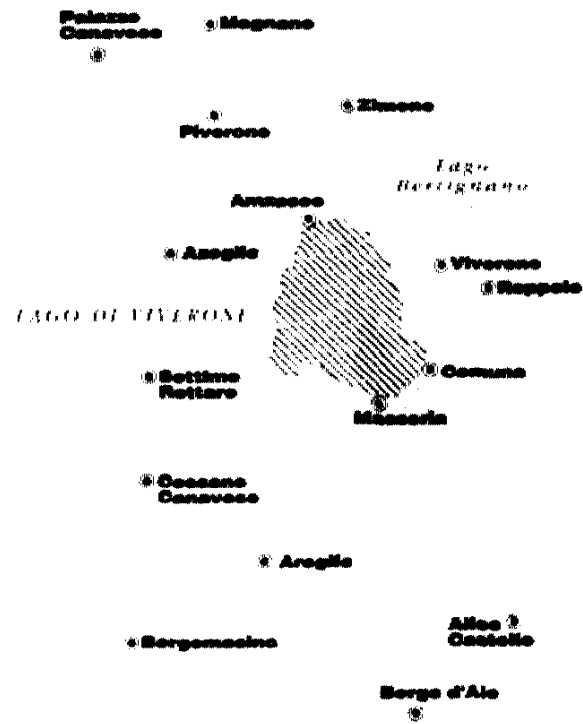


RAPPORTO FRA IL NUMERO DEI CAMPIONI FAVOREVOLI E IL NUMERO DEI CAMPIONI ACCETTATI:



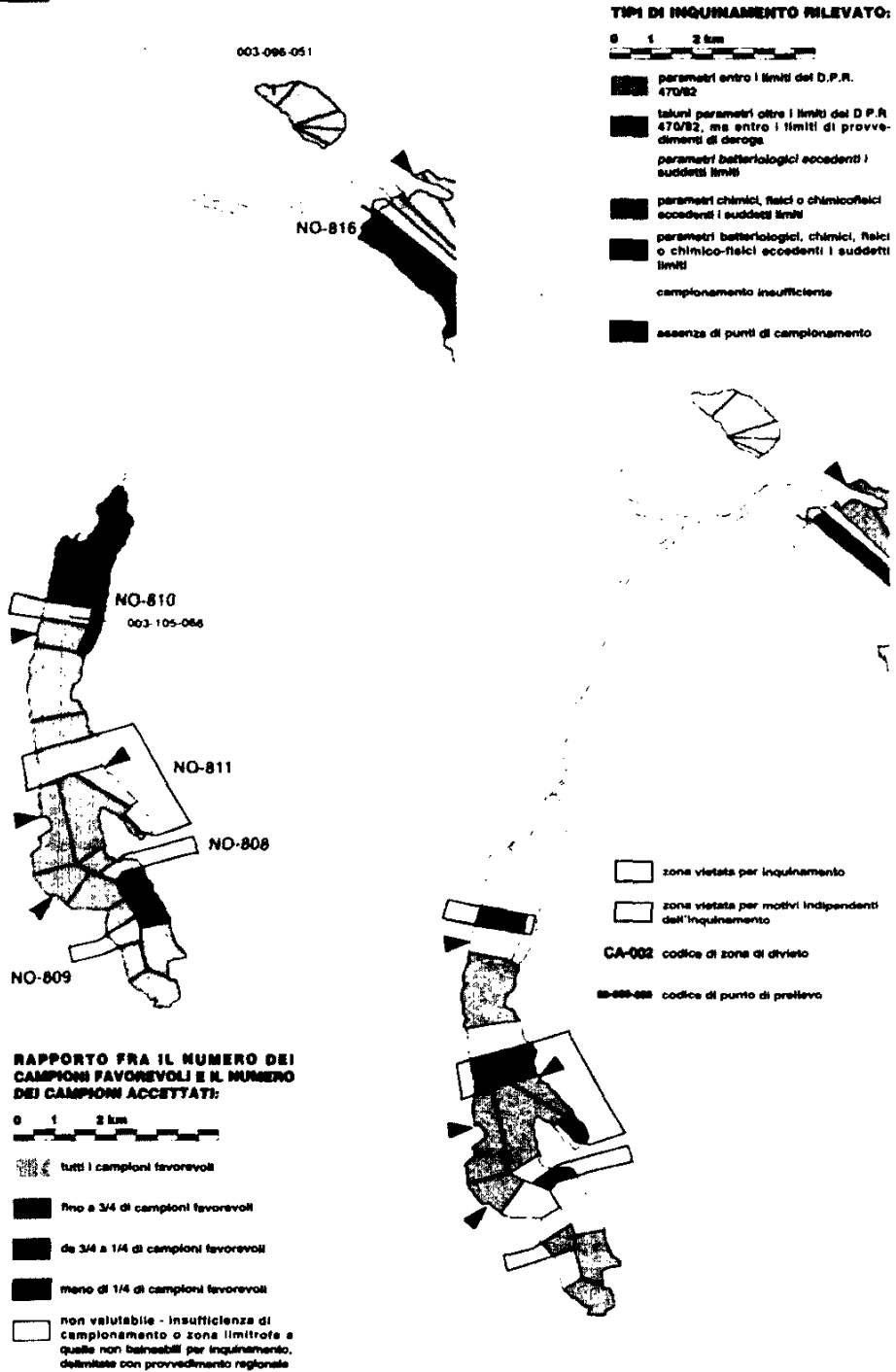
-  tutti i campioni favorevoli
-  fino a 3/4 di campioni favorevoli
-  da 3/4 a 1/4 di campioni favorevoli
-  meno di 1/4 di campioni favorevoli
-  non valutabile - insufficienza di campionamento o zona limitrofa a quelle non balneabili per inquinamento, delimitate con provvedimento regionale



XII LEGISLATURA - DISEGNI DI LEGGE E RELAZIONI - DOCUMENTI




XII LEGISLATURA - DISEGNI DI LEGGE E RELAZIONI - DOCUMENTI



XII LEGISLATURA - DISEGNI DI LEGGE E RELAZIONI · DOCUMENTI

**CONDIZIONI DI ESENTAZIONE ALLA
VALUTAZIONE AI SENSI DEL
D.P.R. 474/88**



----- zona di comune

■ zona idonea per attività di sviluppo di valori (valori di tutela paesaggistica)

▨ zona non idonea per insediamento

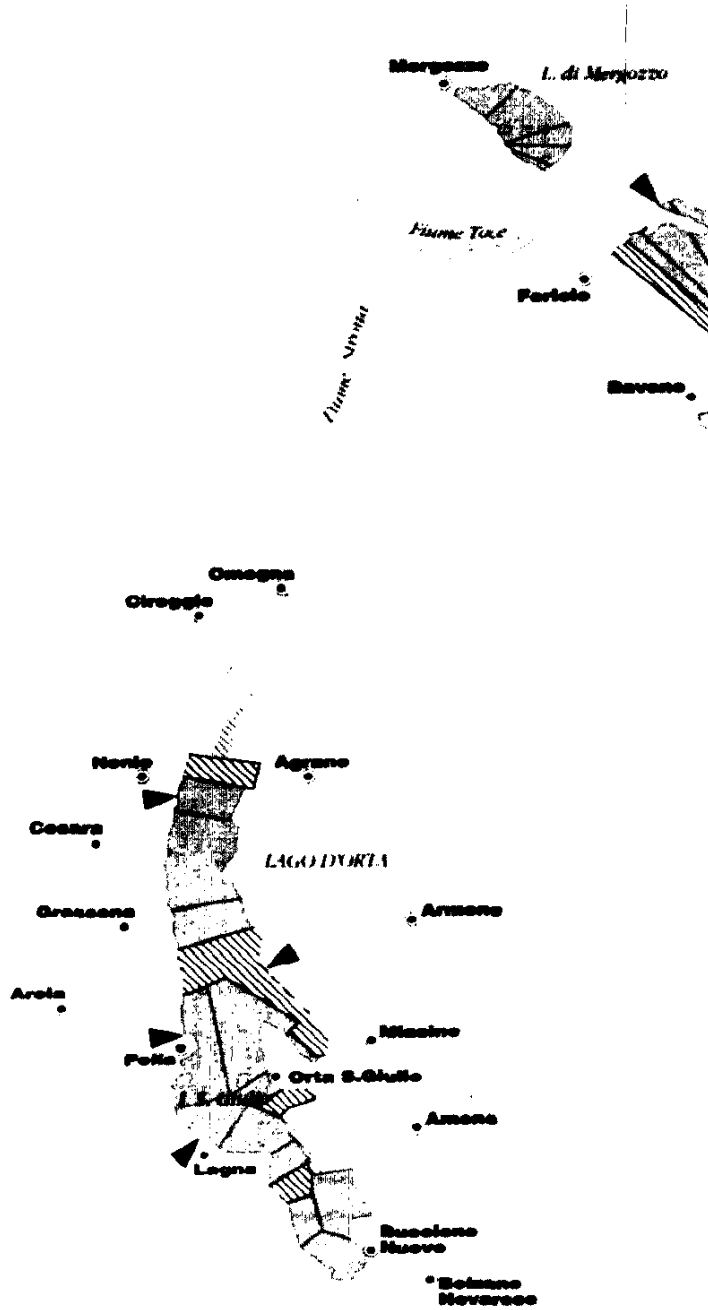
▧ zona non idonea per insediamenti indipendenti da insediamento

■ zona da considerarsi non idonea perché non sufficientemente compatte e perché non costruite

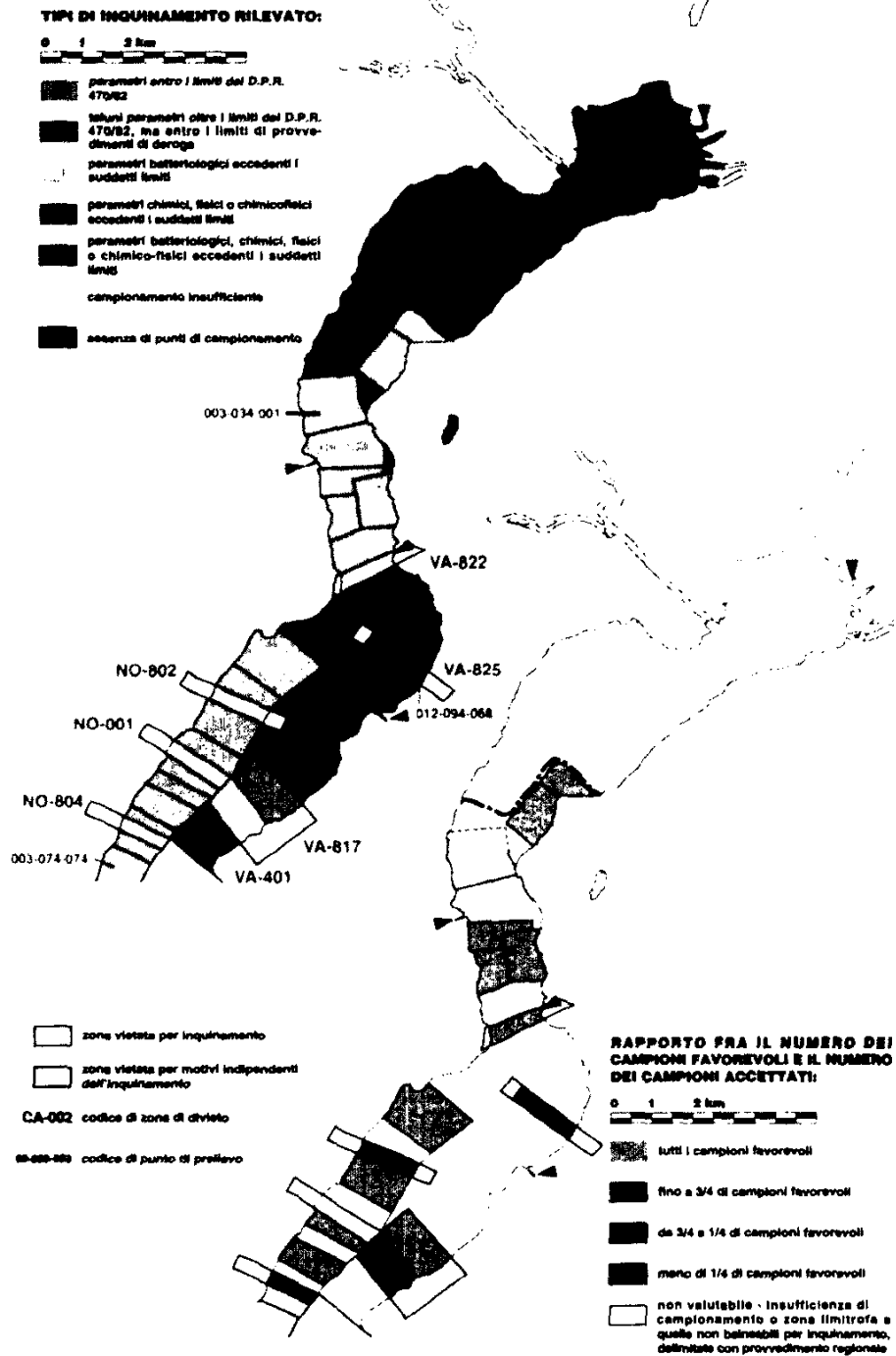
● centro abitato

○ località costiera

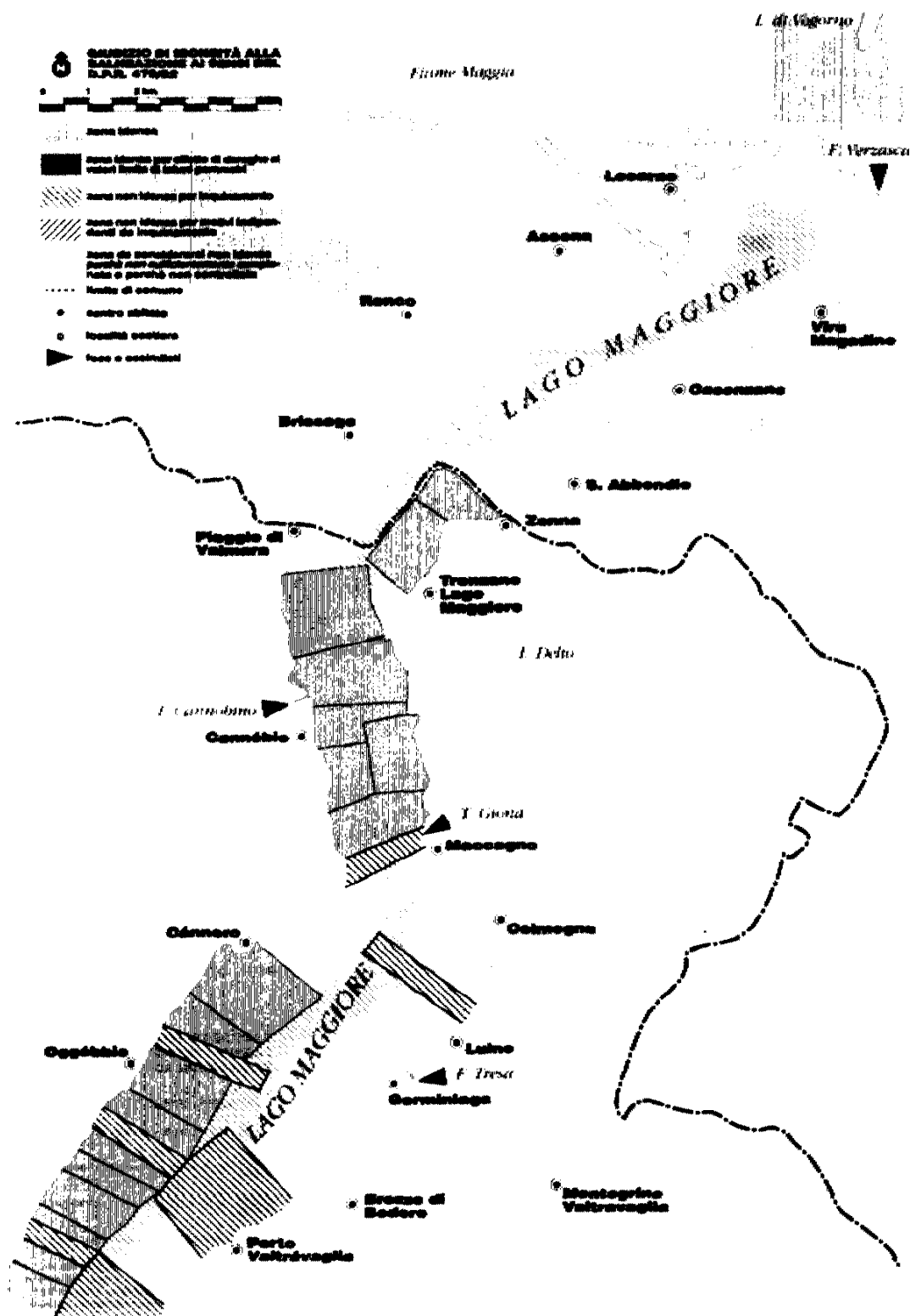
▲ foci e scambiatori



XII LEGISLATURA - DISEGNI DI LEGGE E RELAZIONI - DOCUMENTI



XII LEGISLATURA - DISEGNI DI LEGGE E RELAZIONI - DOCUMENTI

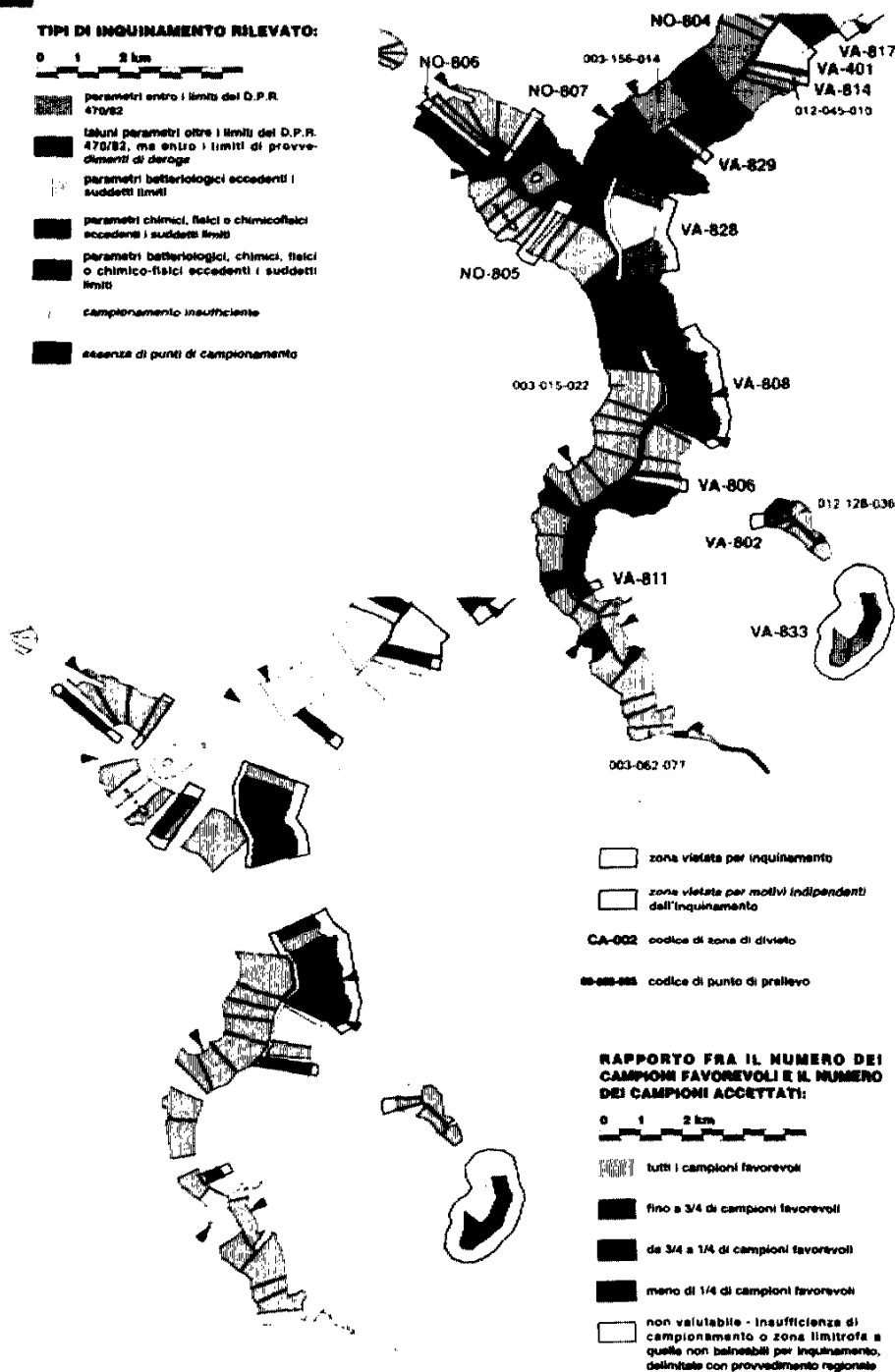


XII LEGISLATURA - DISEGNI DI LEGGE E RELAZIONI - DOCUMENTI

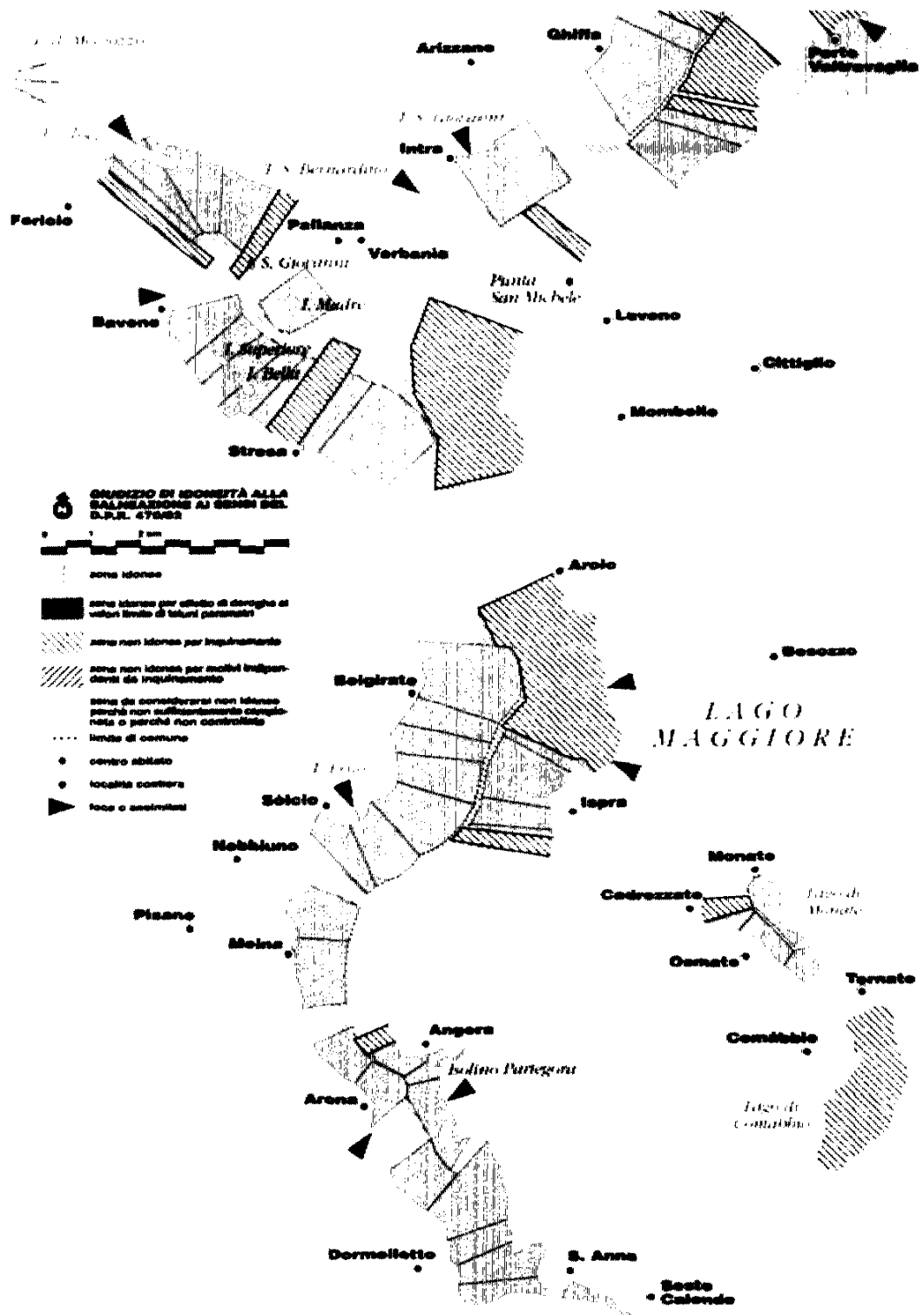


TIPI DI INQUINAMENTO RILEVATO:

- 0 1 2 km
- parametri entro i limiti del D.P.R. 479/82
 - taluni parametri oltre i limiti del D.P.R. 479/82, ma entro i limiti di provvedimenti di deroga
 - parametri batteriologici eccedenti i suddetti limiti
 - parametri chimici, fisici o chimico-fisici eccedenti i suddetti limiti
 - parametri batteriologici, chimici, fisici o chimico-fisici eccedenti i suddetti limiti
 - campionamento insufficiente
 - assenza di punti di campionamento



XII LEGISLATURA - DISEGNI DI LEGGE E RELAZIONI - DOCUMENTI





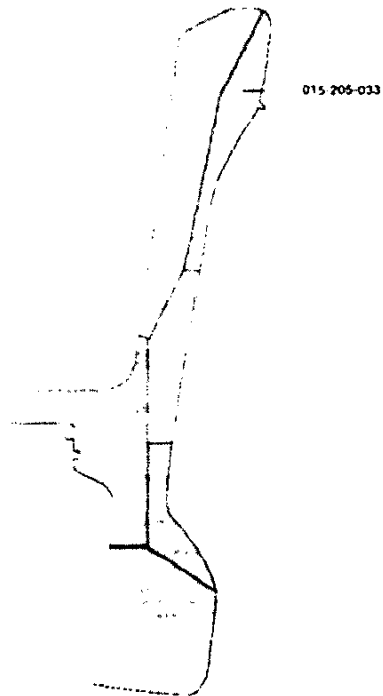
TIPICI DI INQUINAMENTO RILEVATO:

- 0 200 400 m
- parametri entro i limiti del D.P.R. 470/82
 - taluni parametri oltre i limiti del D.P.R. 470/82, ma entro i limiti di provvedimenti di deroga
 - parametri batteriologici eccedenti i suddetti limiti
 - parametri chimici, fisici e chimico-fisici eccedenti i suddetti limiti
 - parametri batteriologici, chimici, fisici o chimico-fisici eccedenti i suddetti limiti
 - campionamento insufficiente
 - assenza di punti di campionamento

- zona vietata per inquinamento
- zona vietata per motivi indipendenti dall'inquinamento

CA-002 codice di zona di divieto

00-000-000 codice di punto di prelievo



RAPPORTO FRA IL NUMERO DEI CAMPIONI FAVOREVOLI E IL NUMERO DEI CAMPIONI ACCETTATI:

- 0 200 400 m
- tutti i campioni favorevoli
 - fino a 3/4 di campioni favorevoli
 - da 3/4 e 1/4 di campioni favorevoli
 - meno di 1/4 di campioni favorevoli
 - non valutabile - inefficienza di campionamento o zona limitrofa a quelle non balneabili per inquinamento, delimitate con provvedimento regionale

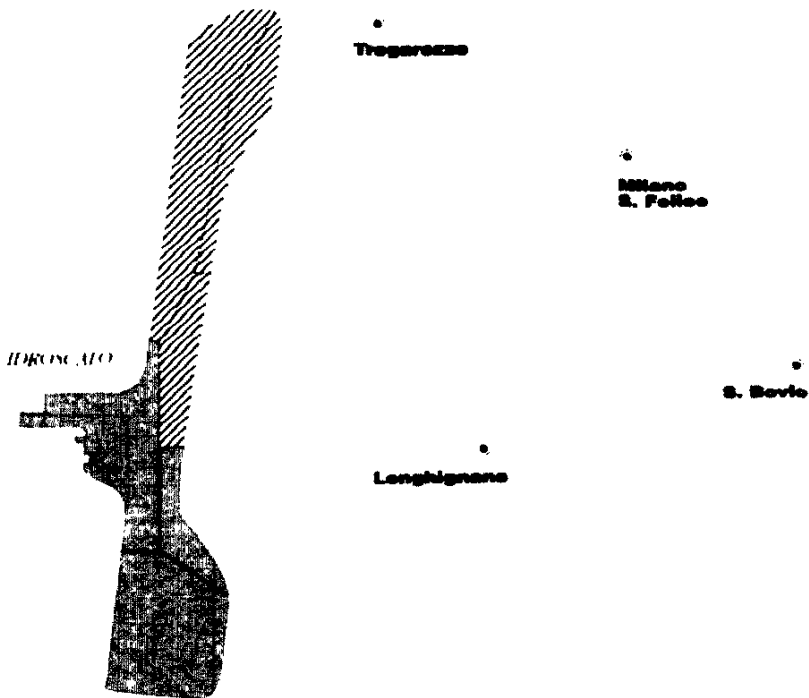
XII LEGISLATURA - DISEGNI DI LEGGE E RELAZIONI - DOCUMENTI

Segrate

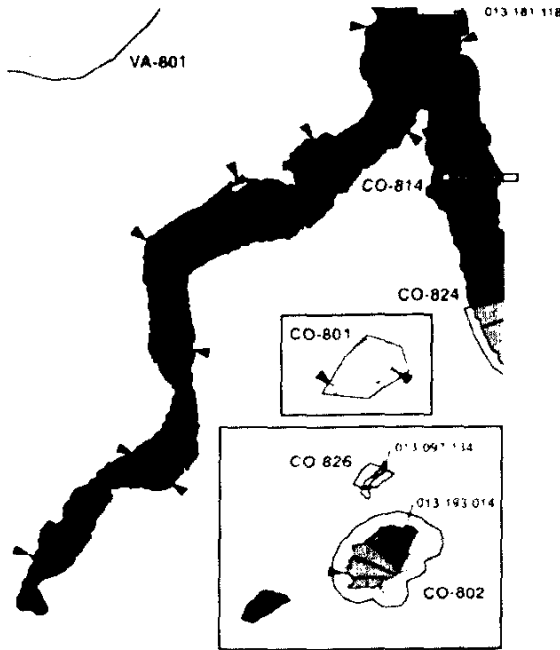
**CONVENZIONE DI SPONSORITÀ ALLA
REALIZZAZIONE DI CANTIERI S.M.
D.P.R. 47/82**



- zona idonea
- zona idonea per effetto di diramazione di votoi livello di idoneità parzialmente
- zona non idonea per inquinamento
- zona non idonea per motivi indipendenti da inquinamento
- zona da sanzionare non idonea perché non sufficientemente qualificata o perché non controllata
- limite di comune
- centro abitato
- località costiera
- fuso o acclività



XII LEGISLATURA - DISEGNI DI LEGGE E RELAZIONI - DOCUMENTI



TIPI DI INQUINAMENTO RILEVATO:

- 0 1 2 km
- parametri entro i limiti del D.P.R. 470/82
- alcuni parametri oltre i limiti del D.P.R. 470/82, ma entro i limiti di provvedimenti di deroga
- parametri batteriologici eccedenti i suddetti limiti
- parametri chimici, fisici o chimico-fisici eccedenti i suddetti limiti
- parametri batteriologici, chimici, fisici o chimico-fisici eccedenti i suddetti limiti
- campionamento insufficiente
- assenza di punti di campionamento

- zona vietata per inquinamento
- zona vietata per motivi indipendenti dall'inquinamento

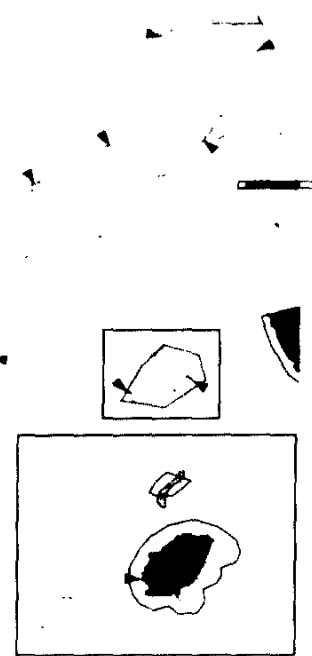
CA-002 codice di zona di divieto

00-000-000 codice di punto di prelievo

RAPPORTO FRA IL NUMERO DEI CAMPIONI FAVOREVOLI E IL NUMERO DEI CAMPIONI ACCETTATI:



- tutti i campioni favorevoli
- fino a 3/4 di campioni favorevoli
- da 3/4 a 1/4 di campioni favorevoli
- meno di 1/4 di campioni favorevoli
- non valutabile - insufficienza di campionamento o zona limitrofa a quelle non balneabili per inquinamento, delimitate con provvedimento regionale



XII LEGISLATURA - DISEGNI DI LEGGE E RELAZIONI - DOCUMENTI



XII LEGISLATURA - DISEGNI DI LEGGE E RELAZIONI - DOCUMENTI

LAGHI DEL NORD EST

IN LOMBARDIA

LAGO DI COMO	LG-06, LG-07, LG-08
LAGO DI GARDA	LG-09, LG-10
LAGO DI ISEO	LG-09
LAGO D'ISEO	LG-11
LAGO DI MEZZOLA	LG-07
LAGO MODO	LG-11
LAGO DI VARESE	LG-12

NEL VENETO

LAGO DI CADORE	LG-17
LAGO DEL CORLO	LG-16
LAGO DI GARDA	LG-09, LG-10
LAGO DI MIS	LG-16
LAGO DI S. CROCE	LG-16
LAGO DI S. CATERINA	LG-17

IN FRIULI V. GIULIA

LAGO DI CAVAZZO	LG-17
-----------------	-------

IN TRENTINO

LAGO DI CALDONAZZO	LG-14
LAGO DI CANZOLINO	LG-14
LAGO DI GARDA	LG-09, LG-10
LAGO DI IORO	LG-09
LAGO DI LAMAR	LG-13
LAGO DI LASES	LG-14
LAGO DI LERDO	LG-09
LAGO DI LEVICO	LG-14
LAGO DI MOLVENO	LG-13
LAGO BELLE PIAZZE	LG-14
LAGO SARTO	LG-14
LAGO DI SERRAIA	LG-14
LAGO DI TENNO	LG-09
LAGO DI TERLAGO	LG-13

IN ALTO ADIGE

LAGO DI BRAIES	LG-15
LAGO DI CALBARO	LG-13
LAGO DI COSTALOVARA	LG-18
LAGO DI DORBIACO	LG-15
LAGO DI FIÉ	LG-18
LAGO DI MONTICOLA GRANDE	LG-13
LAGO DI MONTICOLA PICCOLO	LG-13
LAGO DI S. LEONARDO	LG-18
LAGO DI TRET	LG-18

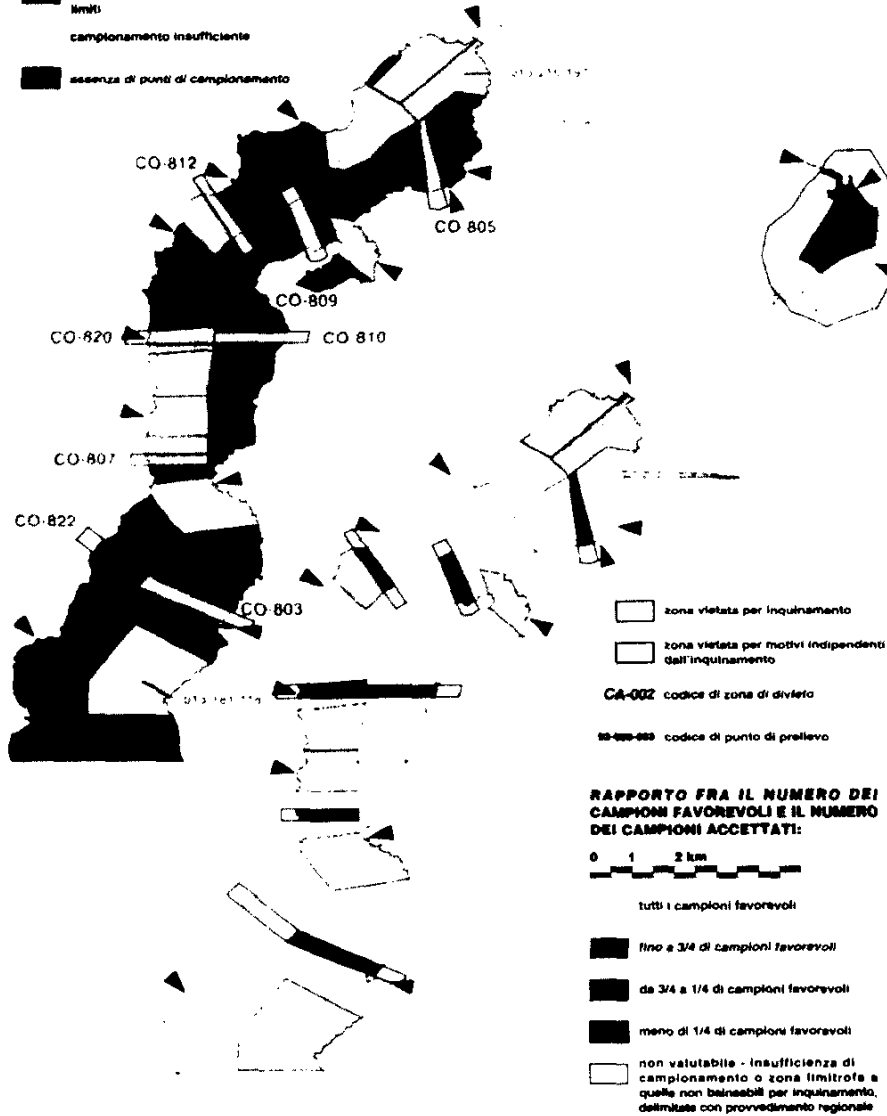
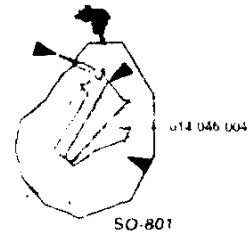
XII LEGISLATURA - DISEGNI DI LEGGE E RELAZIONI - DOCUMENTI



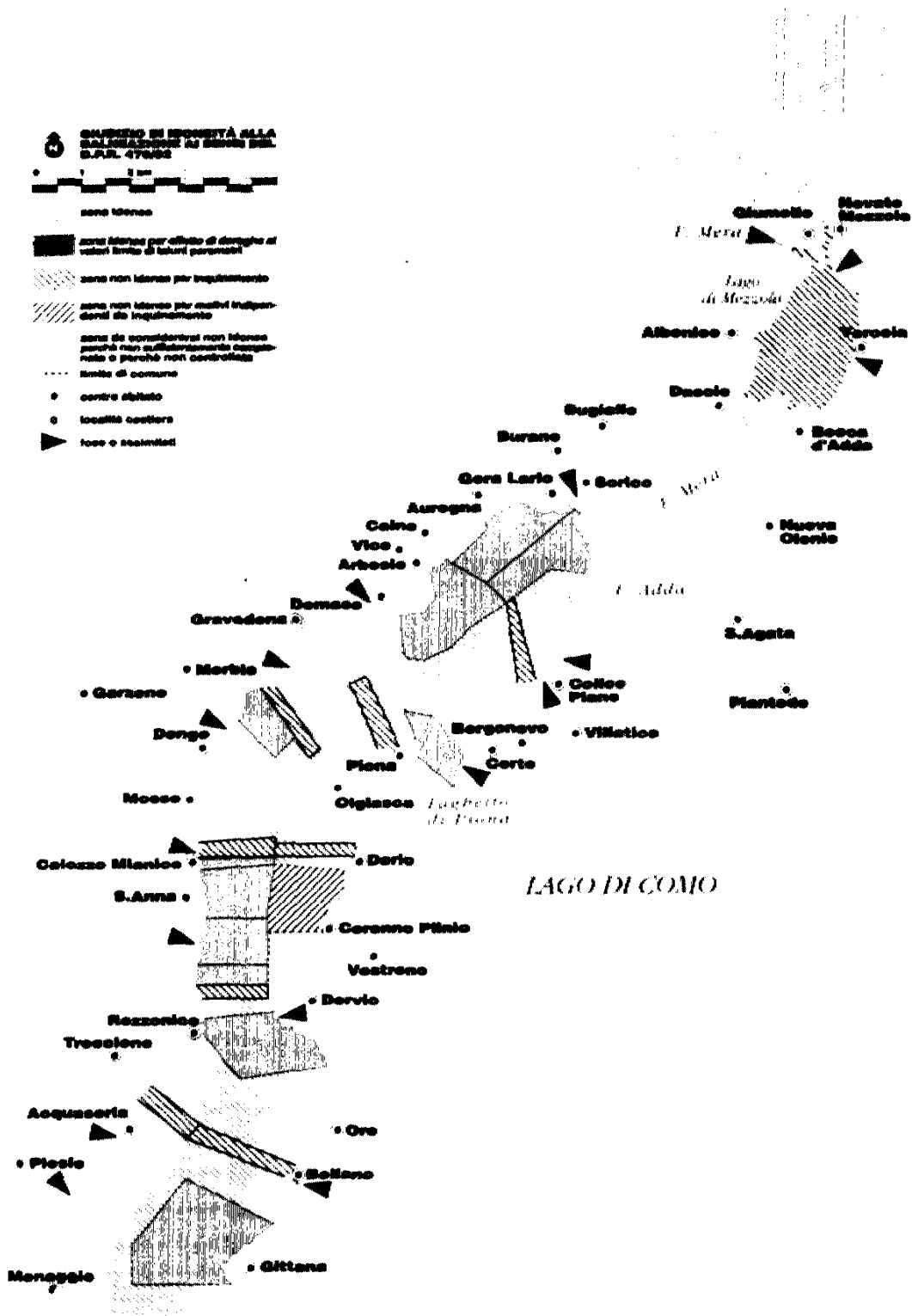
TIPICI DI INQUINAMENTO RILEVATO:



- parametri entro i limiti del D.P.R. 470/82
- taluni parametri oltre i limiti del D.P.R. 470/82, ma entro i limiti di provvedimenti di deroga
- parametri batteriologici eccedenti i suddetti limiti
- parametri chimici, fisici o chimico-fisici eccedenti i suddetti limiti
- parametri batteriologici, chimici, fisici o chimico-fisici eccedenti i suddetti limiti
- campionamento insufficiente
- assenza di punti di campionamento



XII LEGISLATURA - DISEGNI DI LEGGE E RELAZIONI - DOCUMENTI



XII LEGISLATURA - DISEGNI DI LEGGE E RELAZIONI - DOCUMENTI



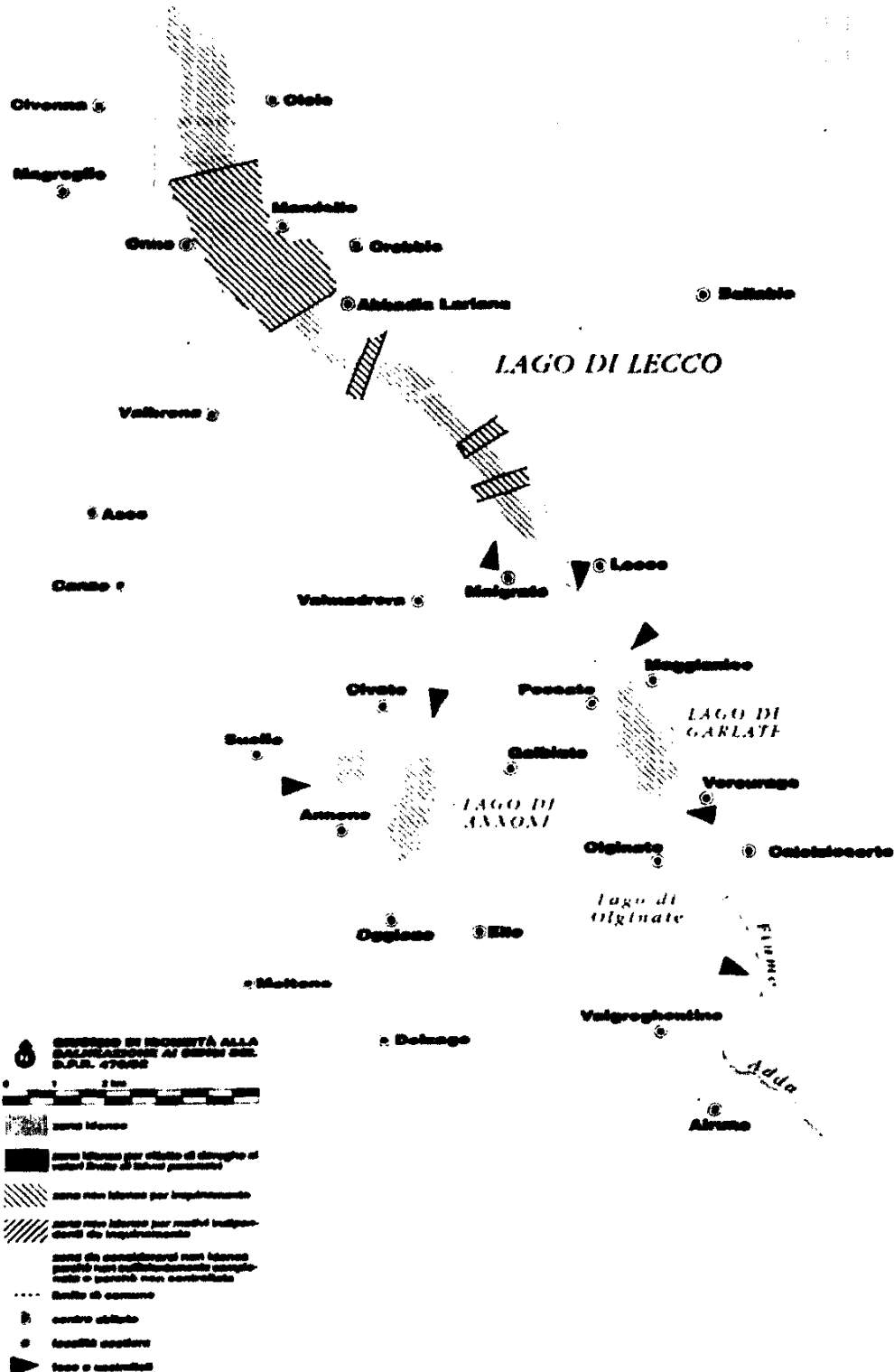
TIPICI DI INQUINAMENTO RILEVATO:

0 1 2 km

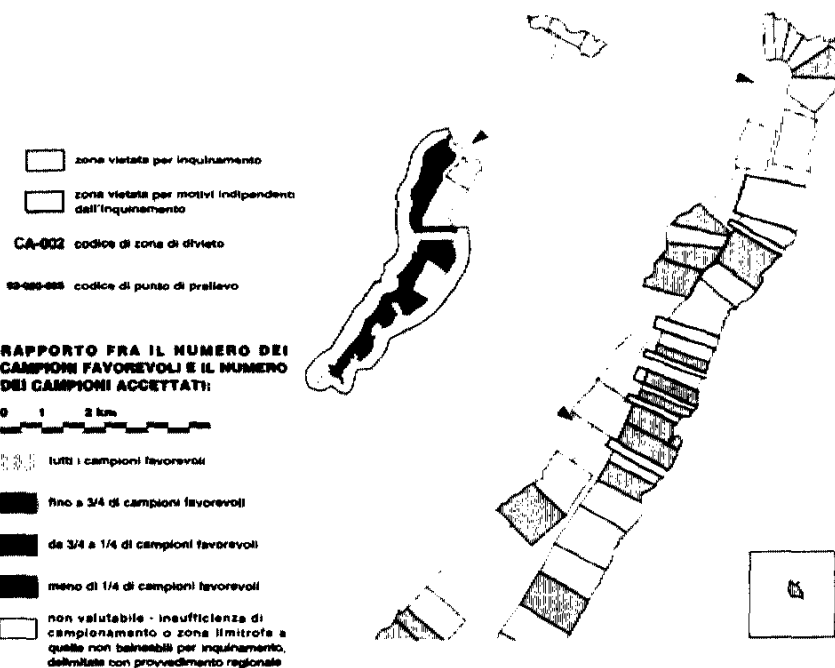
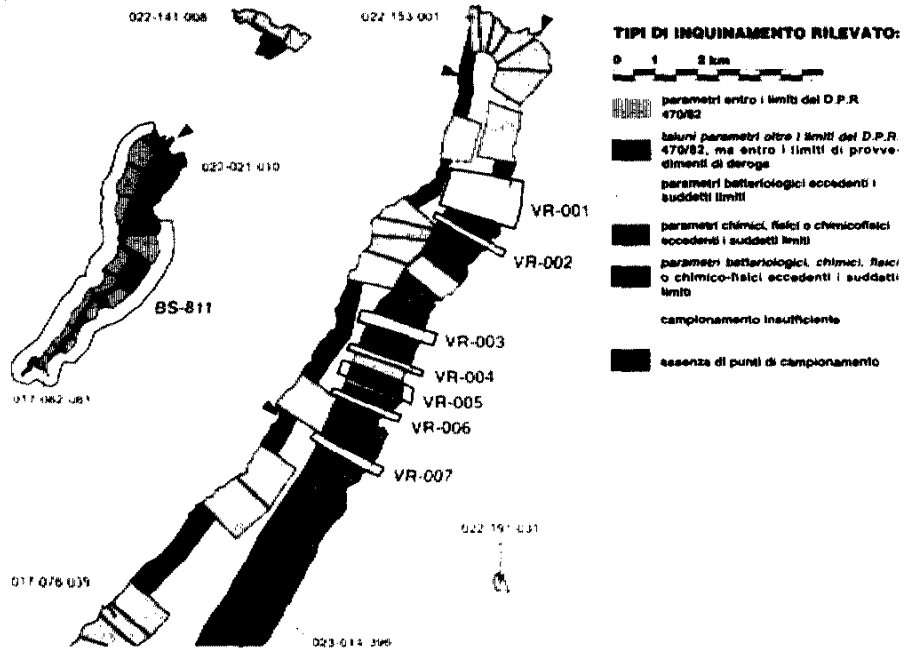
- parametri entro i limiti del D.P.R. 470/82
- taluni parametri oltre i limiti del D.P.R. 470/82, ma entro i limiti di provvedimenti di deroga
- parametri batteriologici eccedenti i suddetti limiti
- parametri chimici, fisici o chimico-fisici eccedenti i suddetti limiti
- parametri batteriologici, chimici, fisici o chimico-fisici eccedenti i suddetti limiti
- campionamento insufficiente
- assenza di punti di campionamento



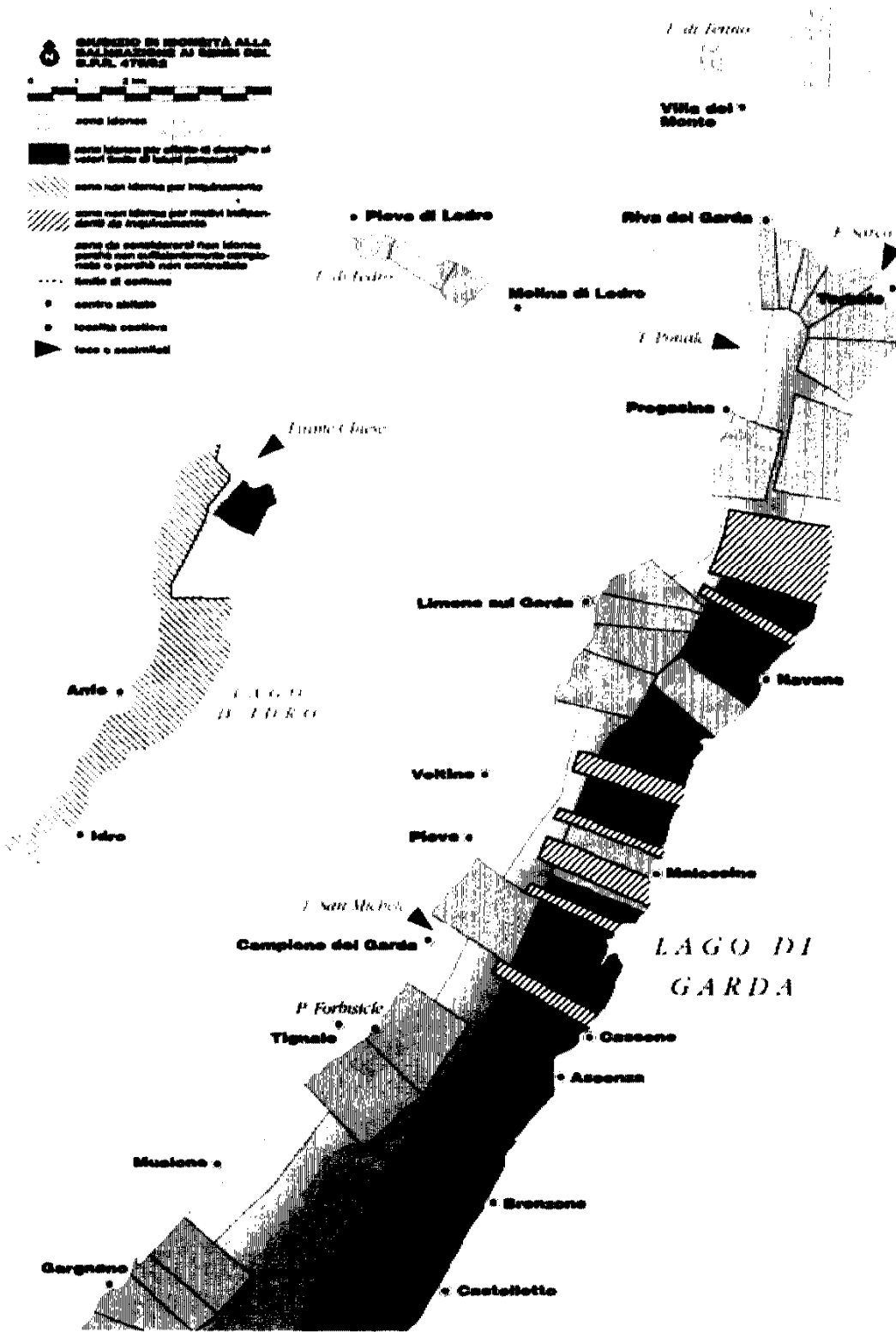
XII LEGISLATURA - DISEGNI DI LEGGE E RELAZIONI - DOCUMENTI



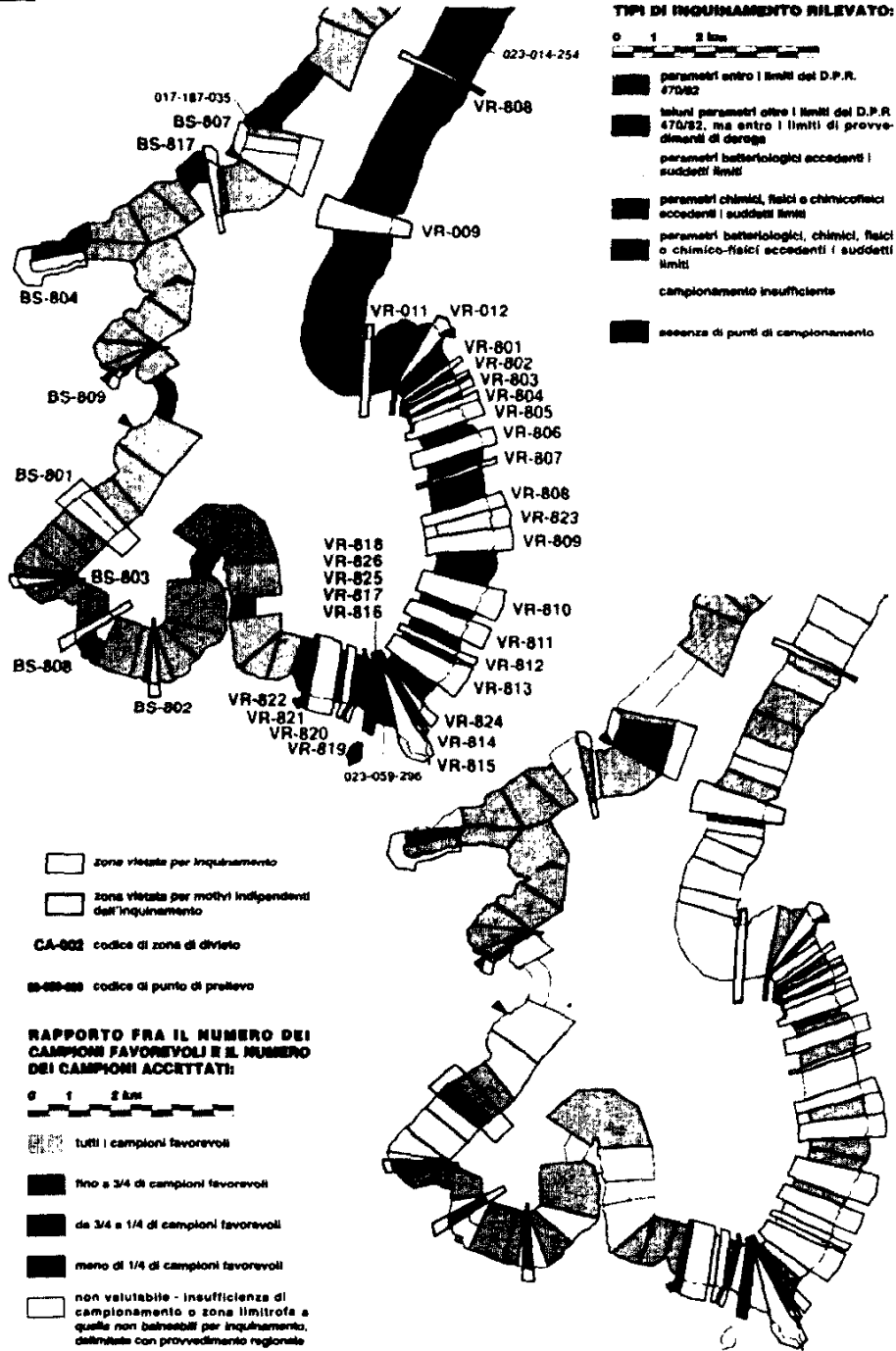
XII LEGISLATURA - DISEGNI DI LEGGE E RELAZIONI - DOCUMENTI



XII LEGISLATURA - DISEGNI DI LEGGE E RELAZIONI - DOCUMENTI



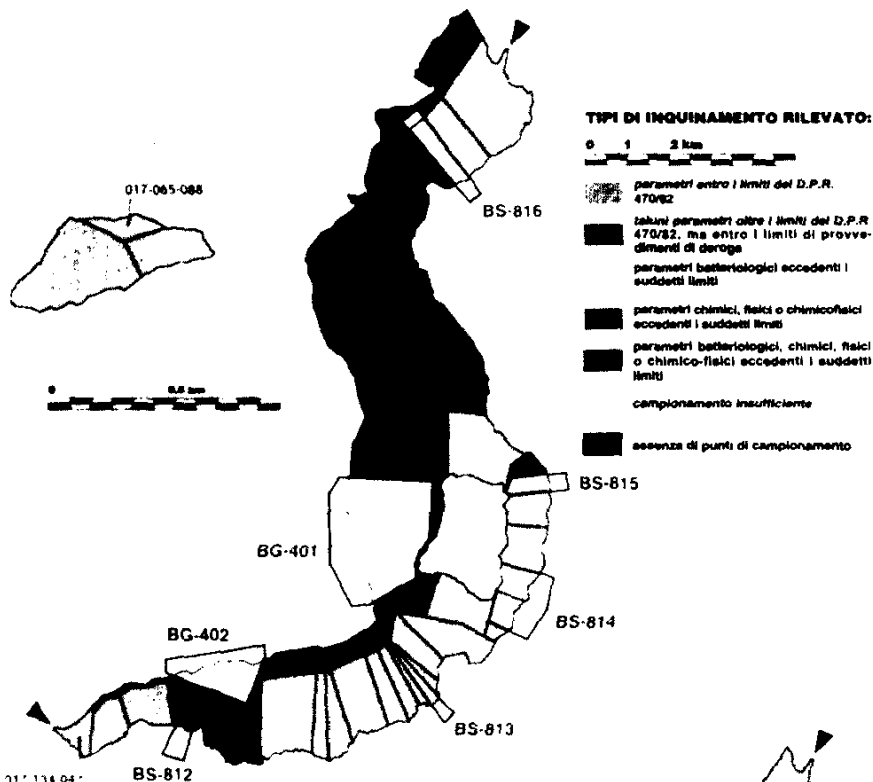
XII LEGISLATURA - DISEGNI DI LEGGE E RELAZIONI - DOCUMENTI



XII LEGISLATURA - DISEGNI DI LEGGE E RELAZIONI - DOCUMENTI



XII LEGISLATURA - DISEGNI DI LEGGE E RELAZIONI - DOCUMENTI



TPI DI INQUINAMENTO RILEVATO:

0 1 2 km

- parametri entro i limiti del D.P.R. 470/82
- alcuni parametri oltre i limiti del D.P.R. 470/82, ma entro i limiti di provvedimenti di deroga
- parametri batteriologici eccedenti i suddetti limiti
- parametri chimici, fisici o chimico-fisici eccedenti i suddetti limiti
- parametri batteriologici, chimici, fisici o chimico-fisici eccedenti i suddetti limiti
- campionamento insufficiente
- assenza di punti di campionamento



- zona vietata per inquinamento
- zona vietata per motivi indipendenti dall'inquinamento

CA-002 codice di zona di divieto

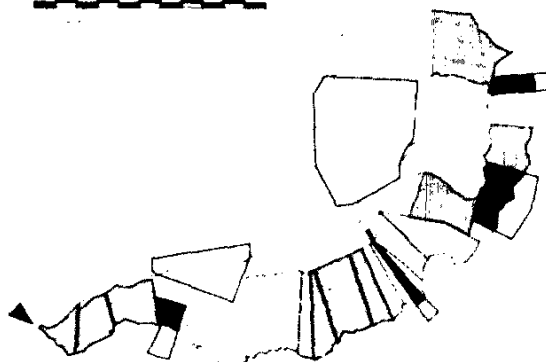
se-se-est codice di punto di prelievo



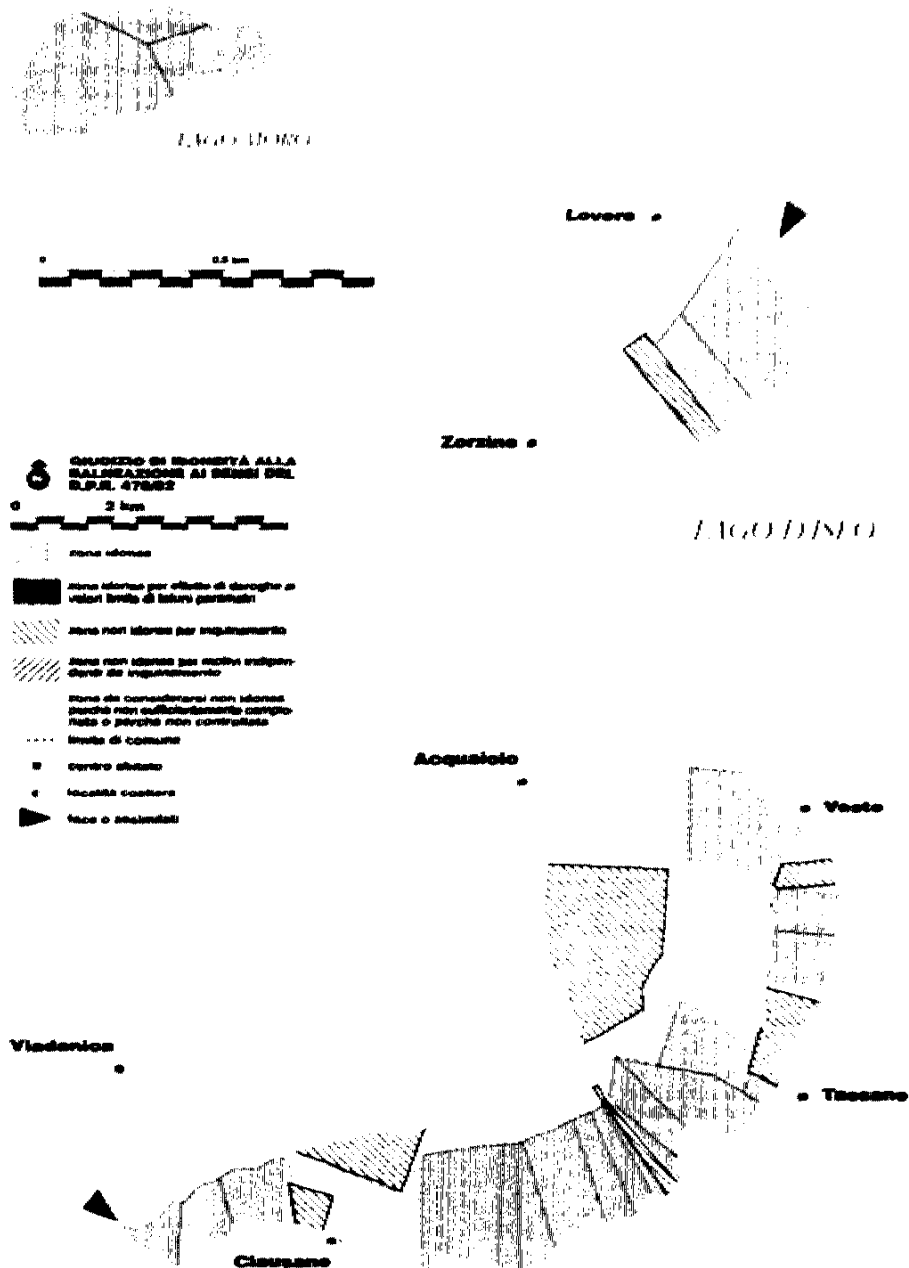
RAPPORTO FRA IL NUMERO DEI CAMPIONI FAVOREVOLI E IL NUMERO DEI CAMPIONI ACCETTATI:

0 1 2 km

- tutti i campioni favorevoli
- fino a 3/4 di campioni favorevoli
- da 3/4 a 1/4 di campioni favorevoli
- meno di 1/4 di campioni favorevoli
- non valutabile - insufficienza di campionamento o zona limitrofa a quelle non balneabili per inquinamento, delimitata con provvedimento regionale



XII LEGISLATURA - DISEGNI DI LEGGE E RELAZIONI - DOCUMENTI



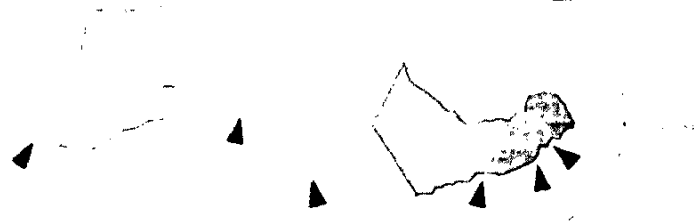
XII LEGISLATURA - DISEGNI DI LEGGE E RELAZIONI - DOCUMENTI



TIPICI DI INQUINAMENTO RILEVATO:



- parametri entro i limiti del D.P.R. 470/82
- alcuni parametri oltre i limiti del D.P.R. 470/82, ma entro i limiti di provvedimenti di deroga
- parametri batteriologici eccedenti i suddetti limiti
- parametri chimici, fisici o chimico-fisici eccedenti i suddetti limiti
- parametri batteriologici, chimici, fisici o chimico-fisici eccedenti i suddetti limiti
- campionamento insufficiente
- assenza di punti di campionamento




- zona vietata per inquinamento
- zona vietata per motivi indipendenti dall'inquinamento
- ANLUZ: codice di zona di divieto
- ANLUZ: codice di punto di prelievo

RAPPORTO FRA IL NUMERO DEI CAMPIONI FAVOREVOLI E IL NUMERO DEI CAMPIONI ACCETTATI:












- tutti i campioni favorevoli
- fino a 3/4 di campioni favorevoli
- da 3/4 a 1/4 di campioni favorevoli
- meno di 1/4 di campioni favorevoli
- non valutabile - insufficienza di campionamento o zona limitrofa a quelle non balneabili per inquinamento, delimitate con provvedimento regionale

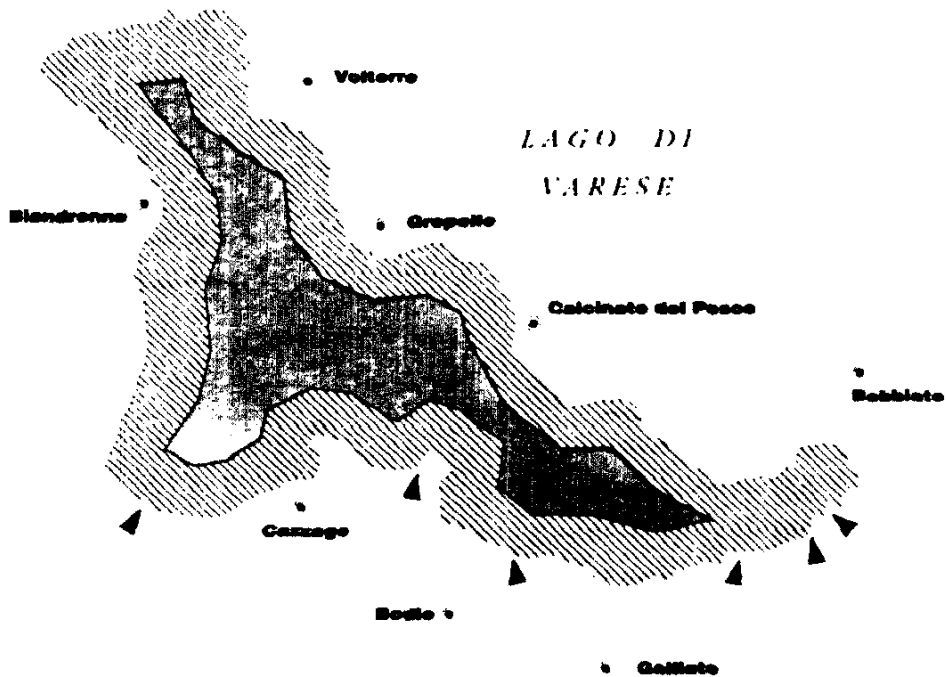


XII LEGISLATURA - DISEGNI DI LEGGE E RELAZIONI - DOCUMENTI

**CONVENZIONE DI INSIDIANTITÀ ALLA
SALINARISSIMA DI SERRA VALLE
D.P.L. 47/1988**

0 1 2 km

-  zona idonea
-  zona idonea per effetto di degrado di valori livello di salinità (percolato)
-  zona non idonea per inquinamento
-  zona non idonea per costi insuperabili di inquinamento
-  zone da caratterizzare non idonea perché non sufficientemente inquinate e perché non costruite
-  limite di comune
-  centro abitato
-  località estero
-  font e acquedotti

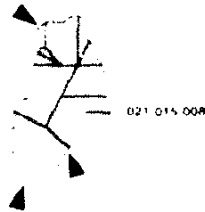
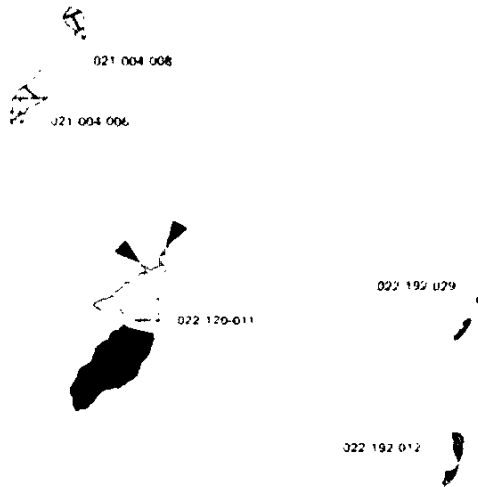


XII LEGISLATURA - DISEGNI DI LEGGE E RELAZIONI - DOCUMENTI



TIPICI DI INQUINAMENTO RILEVATO:

- 0 1 2 km
- parametri entro i limiti del D.P.R. 470/82
 - alcuni parametri oltre i limiti del D.P.R. 470/82, ma entro i limiti di provvedimenti di deroga
 - parametri batteriologici eccedenti i suddetti limiti
 - parametri chimici, fisici o chimico-fisici eccedenti i suddetti limiti
 - parametri batteriologici, chimici, fisici o chimico-fisici eccedenti i suddetti limiti
 - campionamento insufficiente
 - assenza di punti di campionamento



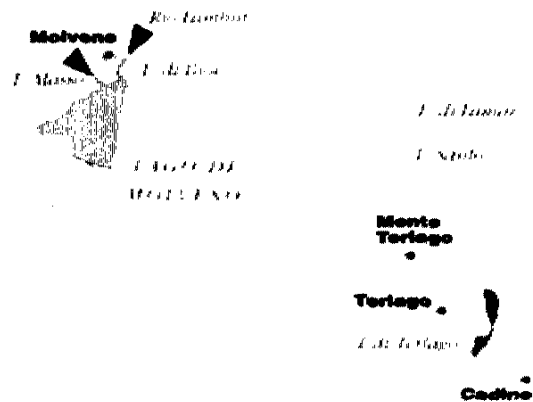
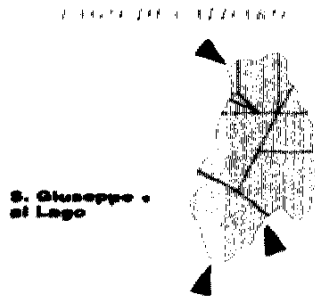


- zona vietata per inquinamento
- zona vietata per motivi indipendenti dall'inquinamento
- CA-002** codice di zona di divieto
- 02-000-002** codice di punto di prelievo

RAPPORTO FRA IL NUMERO DEI CAMPIONI FAVOREVOLI E IL NUMERO DEI CAMPIONI ACCETTATI:

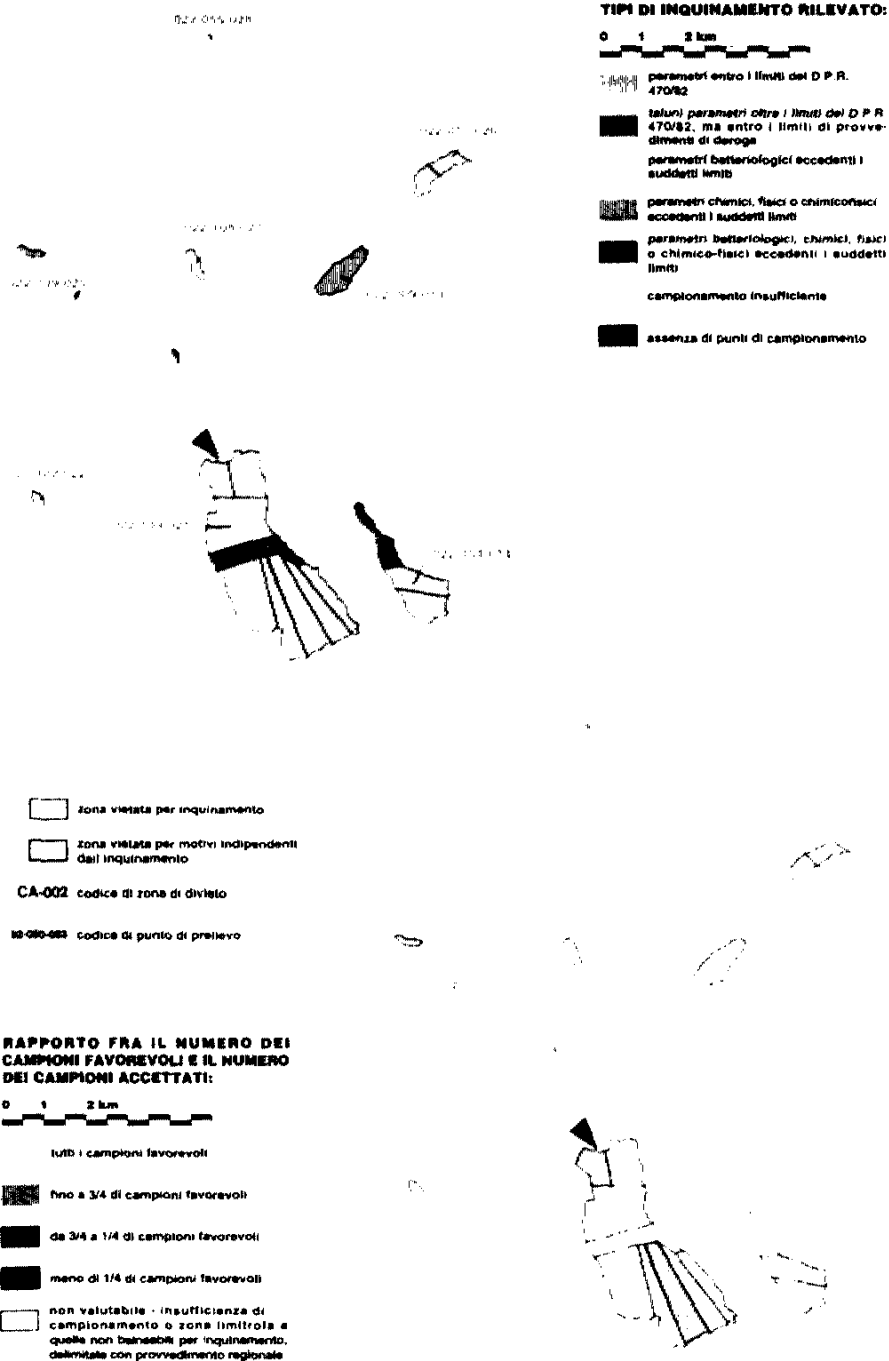
- 0 1 2 km
- tutti i campioni favorevoli
 - fino a 3/4 di campioni favorevoli
 - da 3/4 a 1/4 di campioni favorevoli
 - meno di 1/4 di campioni favorevoli
 - non valutabile - insufficienza di campionamento o zona limitrofa a quelle non balneabili per inquinamento, delimitate con provvedimento regionale



XII LEGISLATURA - DISEGNI DI LEGGE E RELAZIONI - DOCUMENTI



XII LEGISLATURA - DISEGNI DI LEGGE E RELAZIONI - DOCUMENTI



XII LEGISLATURA - DISEGNI DI LEGGE E RELAZIONI - DOCUMENTI


**GRUPPO DI INTERESSI ALLA
SALVAGUARDIA AI SENSI DEL
D.P.R. 470/82**



- zona idonea
- zona idonea per effetto di diramazione di valori limite di salinità osservati
- zona non idonea per inquinamento
- zona non idonea per motivi indipendenti da inquinamento
- zone da considerarsi non idonee perché non sufficientemente controllate e perché non controllate
- limite di comune
- centro abitato
- località costiere
- face o estremo



XII LEGISLATURA - DISEGNI DI LEGGE E RELAZIONI - DOCUMENTI



TIPICI DI INQUINAMENTO RILEVATO:




- parametri entro i limiti del D.P.R. 470/82
- alcuni parametri oltre i limiti del D.P.R. 470/82, ma entro i limiti di provvedimenti di deroga
- parametri batteriologici eccedenti i suddetti limiti
- parametri chimici, fisici o chimico-fisici eccedenti i suddetti limiti
- parametri batteriologici, chimici, fisici o chimico-fisici eccedenti i suddetti limiti
- campionamento insufficiente
- assenza di punti di campionamento



RAPPORTO FRA IL NUMERO DEI CAMPIONI FAVOREVOLI E IL NUMERO DEI CAMPIONI ACCETTATI:




- tutti i campioni favorevoli
- fino a 3/4 di campioni favorevoli
- da 3/4 a 1/4 di campioni favorevoli
- meno di 1/4 di campioni favorevoli
- non valutabile - insufficienza di campionamento o zona limitrofa a quelle non balneabili per inquinamento, delimitate con provvedimento regionale












XII LEGISLATURA - DISEGNI DI LEGGE E RELAZIONI - DOCUMENTI

**GRUPPO DI ESPERTITÀ ALLA
PRESIDENZA DEL CONSIGLIO DEL
D.F.P.L. 474/82**



0 0.5 km

-  zona idonea
-  zona idonea per effetto di degrado di valori limite di alcuni parametri
-  zona non idonea per inquinamento
-  zona non idonea per motivi indipendenti da inquinamento
-  zona da considerarsi non idonea perché non sufficientemente compattata e perché non controllata
-  limite di comune
-  centro abitato
-  località costiera
-  foce o scambietto

• **Dobbiate**

• **Dobbiate
nuovo**

1. 10.1982

Seghe •

S. Vito •

Oberhaus •

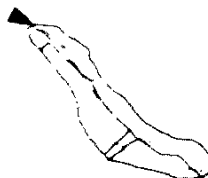
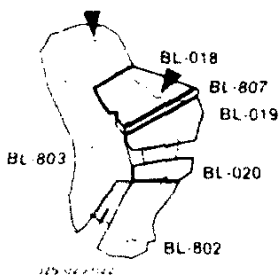
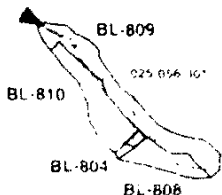
*Lago
di Dobbiate*



*Lago di
Braves*



XII LEGISLATURA - DISEGNI DI LEGGE E RELAZIONI - DOCUMENTI



TPI DI INQUINAMENTO RILEVATO:



- parametri entro i limiti del D.P.R. 470/82
- alcuni parametri oltre i limiti del D.P.R. 470/82, ma entro i limiti di provvedimenti di deroga
- parametri batteriologici eccedenti i suddetti limiti
- parametri chimici, fisici o chimico-fisici eccedenti i suddetti limiti
- parametri batteriologici, chimici, fisici o chimico-fisici eccedenti i suddetti limiti
- campionamento insufficiente
- assenza di punti di campionamento

- zona vietata per inquinamento
- zona vietata per motivi indipendenti dall'inquinamento

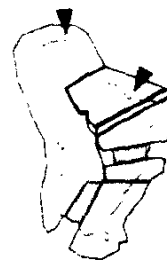
CA-002 codice di zona di divieto

BL-000-000 codice di punto di prelievo


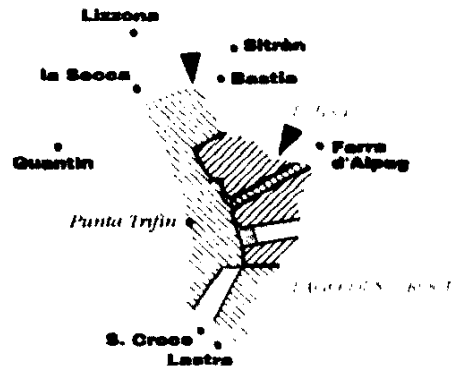
RAPPORTO FRA IL NUMERO DEI CAMPIONI FAVOREVOLI E IL NUMERO DEI CAMPIONI ACCETTATI:



- tutti i campioni favorevoli
- fino a 3/4 di campioni favorevoli
- da 3/4 a 1/4 di campioni favorevoli
- meno di 1/4 di campioni favorevoli
- non valutabile - insufficienza di campionamento o zona limitrofa a quelle non balneabili per inquinamento, delimitata con provvedimento regionale



XII LEGISLATURA - DISEGNI DI LEGGE E RELAZIONI - DOCUMENTI



GIUDIZIO DI IDONEITÀ ALLA BALNEAZIONE AI SENSI DEL D.P.R. 479/82

■ zona idonea
 ■ zona idonea per effetto di deroghe ai valori limite di alcuni parametri
 ▨ zona non idonea per inquinamento
 ▩ zona non idonea per motivi indipendenti da inquinamento
 ■ zona da escludersi non idonea perché non sufficientemente controllata e perché non controllata
 - - - - - limite di comune
 ● centro abitato
 ○ località costiera
 ▲ foci e attività

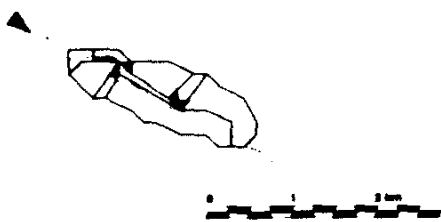
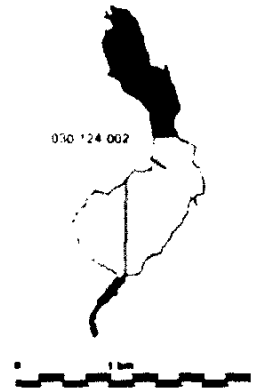
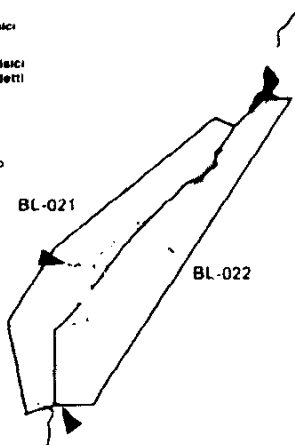
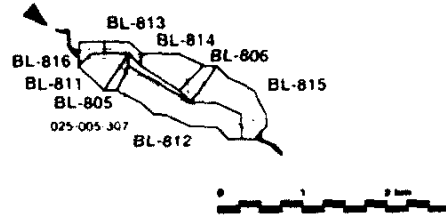
XII LEGISLATURA - DISEGNI DI LEGGE E RELAZIONI - DOCUMENTI



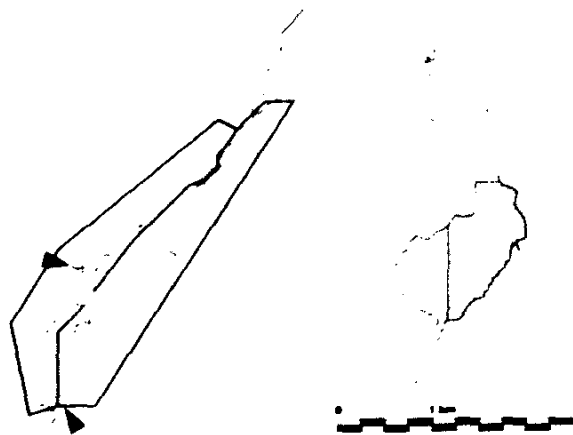
TIPI DI INQUINAMENTO RILEVATO:



- parametri entro i limiti del D.P.R. 470/82
- taluni parametri oltre i limiti del D.P.R. 470/82, ma entro i limiti di provvedimenti di deroga
- parametri batteriologici eccedenti i suddetti limiti
- parametri chimici, fisici o chimico-fisici eccedenti i suddetti limiti
- parametri batteriologici, chimici, fisici o chimico-fisici eccedenti i suddetti limiti
- campionamento insufficiente
- assenza di punti di campionamento



- zona vietata per inquinamento
- zona vietata per motivi indipendenti dall'inquinamento
- CA-002 codice di zona di divieto
- 025-005-307 codice di punto di prelievo

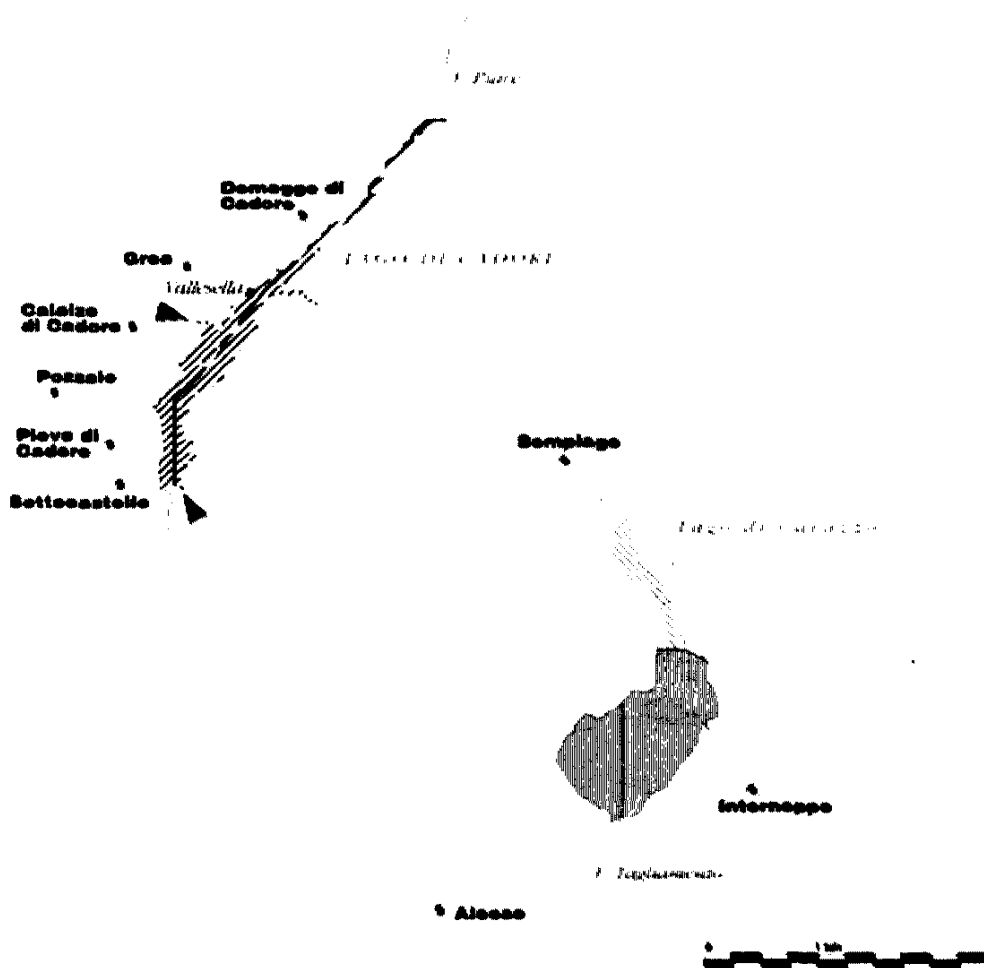
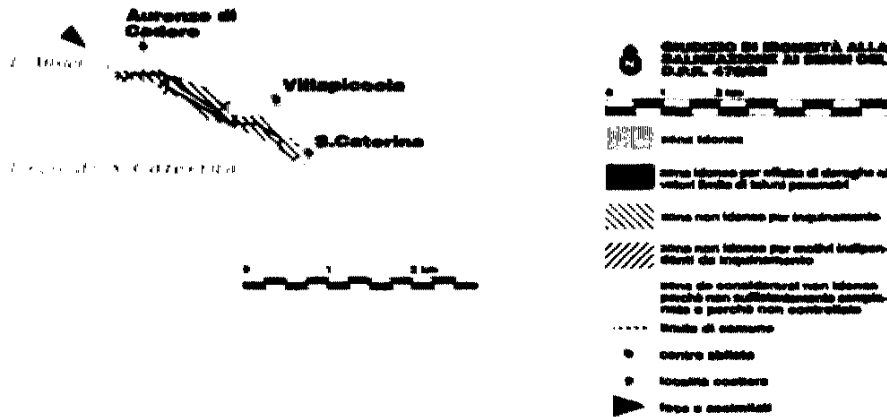


RAPPORTO FRA IL NUMERO DEI CAMPIONI FAVOREVOLI E IL NUMERO DEI CAMPIONI ACCETTATI:

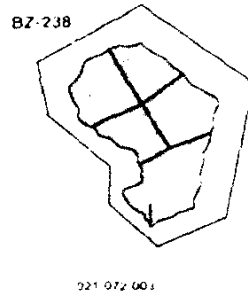
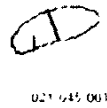
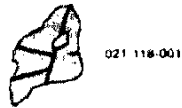


- tutti i campioni favorevoli
- fino a 3/4 di campioni favorevoli
- da 3/4 a 1/4 di campioni favorevoli
- meno di 1/4 di campioni favorevoli
- non valutabile - insufficienze di campionamento o zona limitrofa a quelle non balneabili per inquinamento, delimitate con provvedimento regionale

XII LEGISLATURA - DISEGNI DI LEGGE E RELAZIONI - DOCUMENTI



XII LEGISLATURA - DISEGNI DI LEGGE E RELAZIONI - DOCUMENTI



TIPI DI INQUINAMENTO RILEVATO:



- parametri entro i limiti del D.P.R. 470/82
- taluni parametri oltre i limiti del D.P.R. 470/82, ma entro i limiti di provvedimenti di deroga
- parametri batteriologici eccedenti i suddetti limiti
- parametri chimici, fisici o chimico-fisici eccedenti i suddetti limiti
- parametri batteriologici, chimici, fisici o chimico-fisici eccedenti i suddetti limiti
- campionamento insufficiente
- assenza di punti di campionamento

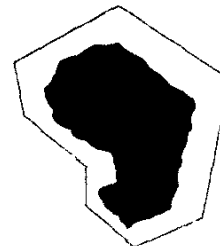
- zona vietata per inquinamento
- zona vietata per motivi indipendenti dall'inquinamento
- CA-002** codice di zona di divieto
- 10-000-000** codice di punto di prelievo




RAPPORTO FRA IL NUMERO DEI CAMPIONI FAVOREVOLI E IL NUMERO DEI CAMPIONI ACCETTATI:



- tutti i campioni favorevoli
- fino a 3/4 di campioni favorevoli
- da 3/4 a 1/4 di campioni favorevoli
- meno di 1/4 di campioni favorevoli
- non valutabile - insufficienza di campionamento o zona limitrofa a quelle non balneabili per inquinamento, delimitata con provvedimento regionale



XII LEGISLATURA - DISEGNI DI LEGGE E RELAZIONI - DOCUMENTI



**QUADRO DI SICUREZZA ALLA
SALINAZIONE AI SECONDI SOG.
S.P.R. 47082**

0 0,25 km

area idonea

area idonea per effetto di sfoggio di
valori livello di salinità superiori

area non idonea per inquinamento

area non idonea per motivi indipendenti
dal inquinamento

zone da considerare non idonee
perché non sufficientemente protette
o perché non controllate

----- limite di sicurezza

● centro abitato

● località costiere

▲ foci o controlli



LAGO DI
SAN LEONARDO



LAGO DI
CONCHIGARA

LAGO DI IRI



LAGHI DEL CENTRO SUD

IN TOSCANA

LAGO DELL'ACCESA LG-22

IN UMBRIA

LAGO DI PIBBILUCCO LG-23

LAGO TRAFIMENO LG-20

NEL LAZIO

LAGO DI ALBRANO LG-22

LAGO DI BOLSENA LG-21

LAGO DI BRACCIANO LG-19

LAGO DI MANTIGNANO LG-19

LAGO DI NEMI LG-22

LAGO DEL SALTO LG-23

LAGO DI SCANDARELLO LG-22

LAGO DI TURANO LG-23

LAGO DI VENTINA LG-23

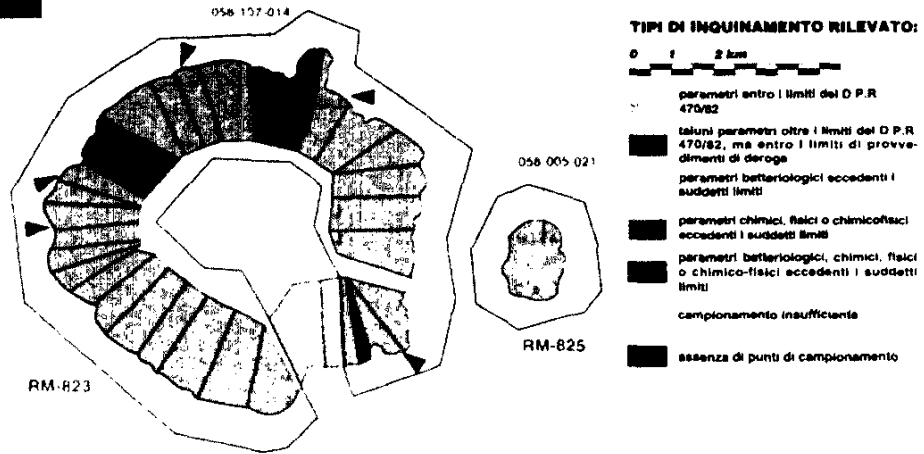
LAGO DI VICO LG-19

IN PUGLIA

LAGO DI LESINA LG-24

LAGO DI VARANO LG-25

XII LEGISLATURA - DISEGNI DI LEGGE E RELAZIONI - DOCUMENTI

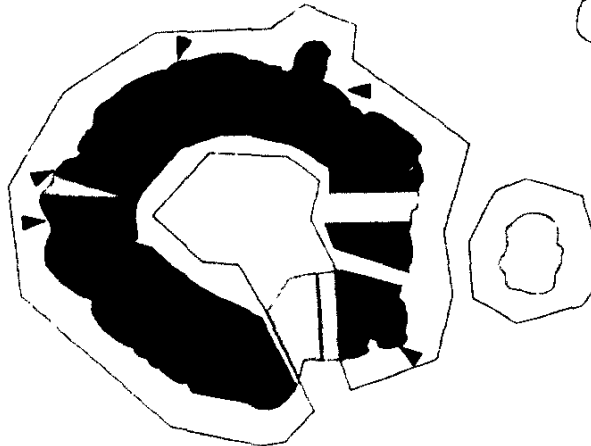


- zona vietata per inquinamento
- ◑ zona vietata per motivi indipendenti dall'inquinamento

CA-002 codice di zona di divieto

05-000-003 codice di punto di prelievo


056 015 001



RAPPORTO FRA IL NUMERO DEI CAMPIONI FAVOREVOLI E IL NUMERO DEI CAMPIONI ACCETTATI:

0 1 2 km

- tutti i campioni favorevoli
- ◐ fino a 3/4 di campioni favorevoli
- ◑ da 3/4 a 1/4 di campioni favorevoli
- ◒ meno di 1/4 di campioni favorevoli
- ◓ non valutabile - insufficienza di campionamento o zone limitrofe a quelle non balneabili per inquinamento, delimitate con provvedimento regionale



XII LEGISLATURA - DISEGNI DI LEGGE E RELAZIONI - DOCUMENTI

**GOVERNO DI ROMANIA ALLA
SOLICITAZIONE AI DECRETI DEL
D.P.M. 479/88**

0 1 2 km

----- zona idnea

■ zona idnea per effetto di degrado di
valori simili ai terreni circostanti

▨ zona non idnea per inquinamento

▩ zona non idnea per motivi indipendenti
da inquinamento


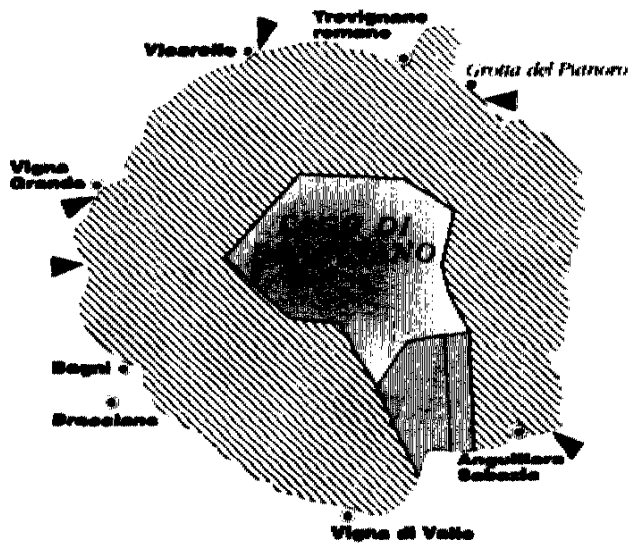
▧ zone da considerarsi non idnea
perché non sufficientemente compatte
e perché non controllate

..... limite di comune

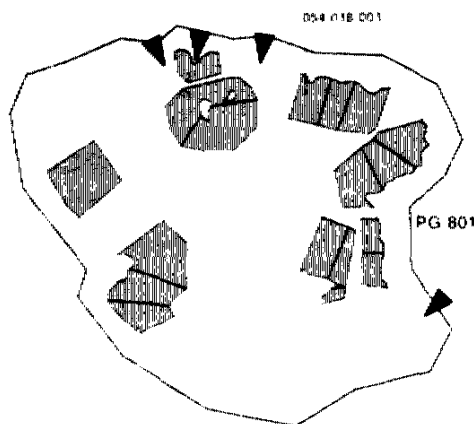
● centro abitato

○ località costiere

▶ lago o acquedotto



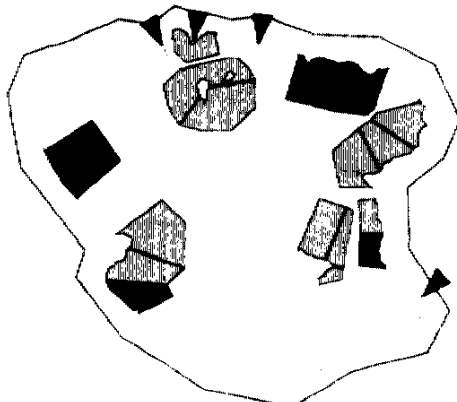
XII LEGISLATURA - DISEGNI DI LEGGE E RELAZIONI - DOCUMENTI



TIPI DI INQUINAMENTO RILEVATO:

- 0 1 2 km
- parametri entro i limiti del D.P.R. 470/82
 - taluni parametri oltre i limiti del D.P.R. 470/82, ma entro i limiti di provvedimenti di deroga
 - parametri batteriologici eccedenti i suddetti limiti
 - parametri chimici, fisici o chimico-fisici eccedenti i suddetti limiti
 - parametri batteriologici, chimici, fisici o chimico-fisici eccedenti i suddetti limiti
 - campionamento insufficiente
 - assenza di punti di campionamento
 - zona vietata per inquinamento
 - zona vietata per motivi indipendenti dall'inquinamento
 - CA-002 codice di zona di divieto
 - 00-00-00 codice di punto di prelievo

054 018 001

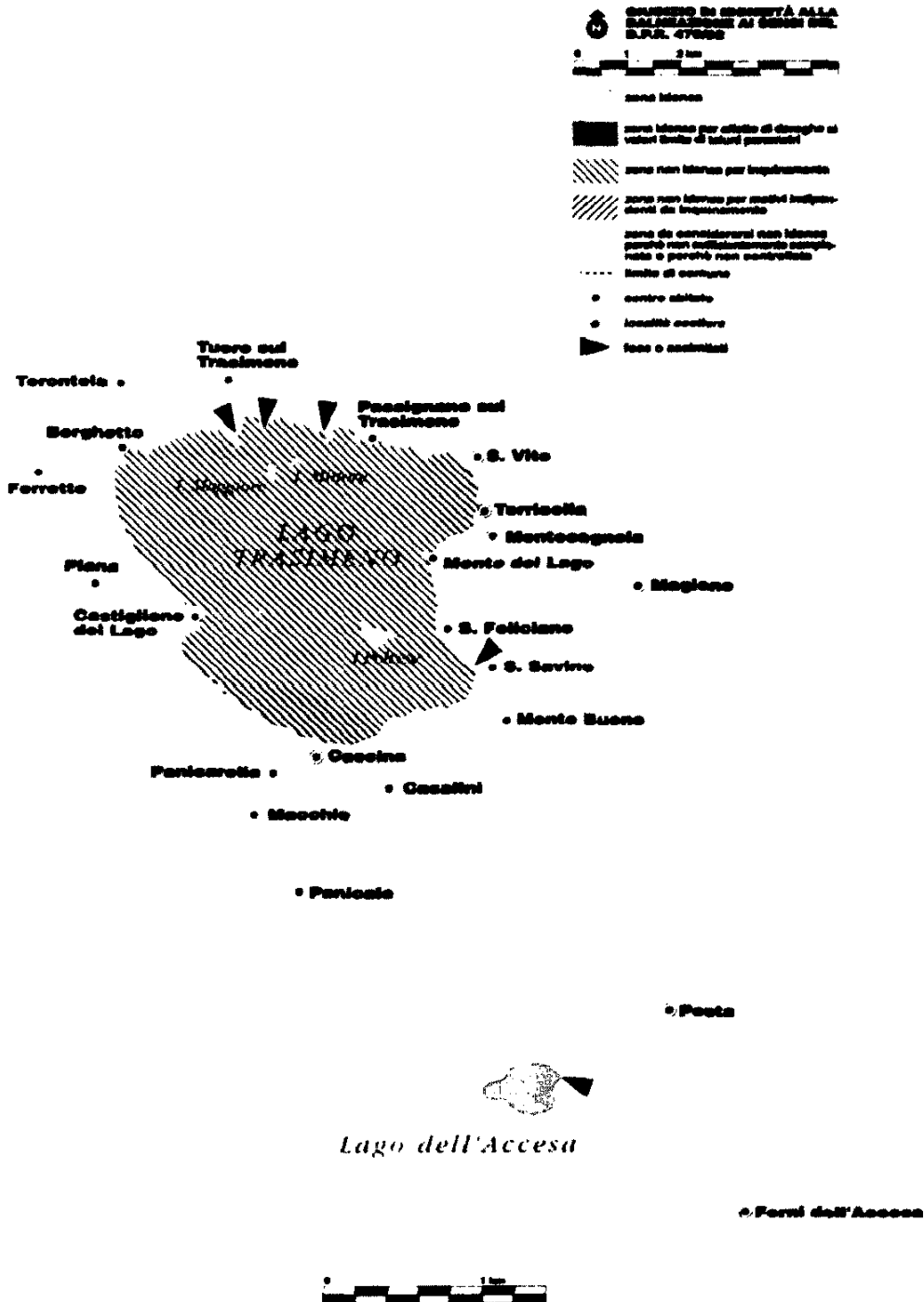


RAPPORTO FRA IL NUMERO DEI CAMPIONI FAVOREVOLI E IL NUMERO DEI CAMPIONI ACCETTATI:

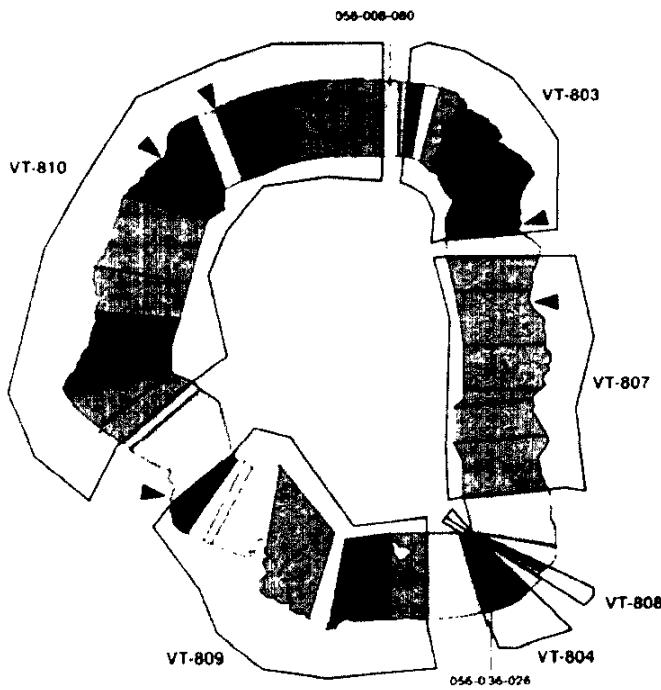
- 0 1 2 km
- tutti i campioni favorevoli
 - fino a 3/4 di campioni favorevoli
 - da 3/4 a 1/4 di campioni favorevoli
 - meno di 1/4 di campioni favorevoli
 - non valutabile - insufficienza di campionamento o zona limitrofa a quella non balneabile per inquinamento, delimitata con provvedimento regionale



XII LEGISLATURA - DISEGNI DI LEGGE E RELAZIONI - DOCUMENTI



XII LEGISLATURA - DISEGNI DI LEGGE E RELAZIONI - DOCUMENTI

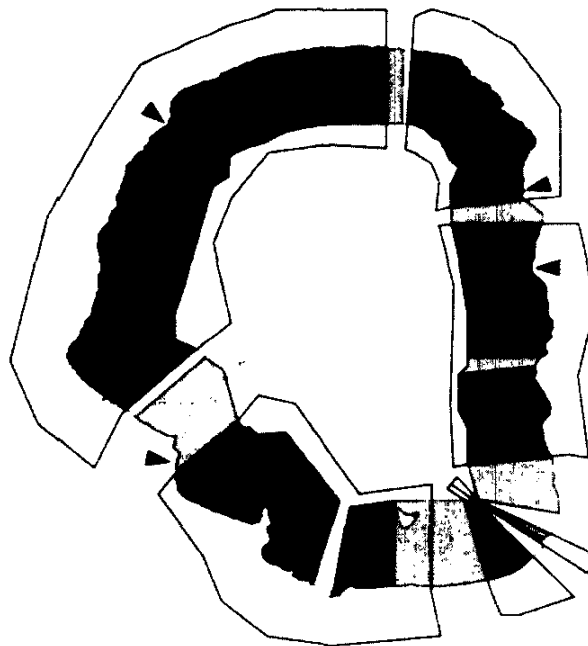


TIPI DI INQUINAMENTO RILEVATO:

- 0 1 3 km
- parametri entro i limiti del D.P.R. 470/82
 - alcuni parametri oltre i limiti del D.P.R. 470/82, ma entro i limiti di provvedimenti di deroga
 - parametri batteriologici eccedenti i suddetti limiti
 - parametri chimici, fisici o chimico-fisici eccedenti i suddetti limiti
 - parametri batteriologici, chimici, fisici o chimico-fisici eccedenti i suddetti limiti
 - campionamento insufficiente
 - assenza di punti di campionamento
 - zona vietata per inquinamento
 - zona vietata per motivi indipendenti dall'inquinamento
 - CA-002 codice di zona di divieto
 - 05-006-000 codice di punto di prelievo


RAPPORTO FRA IL NUMERO DEI CAMPIONI FAVOREVOLI E IL NUMERO DEI CAMPIONI ACCETTATI:

- 0 1 3 km
- tutti i campioni favorevoli
 - fino a 3/4 di campioni favorevoli
 - da 3/4 a 1/4 di campioni favorevoli
 - meno di 1/4 di campioni favorevoli
 - non valutabile - insufficienza di campionamento o zona limitrofa a quelle non benevoli per inquinamento, delimitate con provvedimento regionale



XII LEGISLATURA - DISEGNI DI LEGGE E RELAZIONI - DOCUMENTI

**QUINDICI IN SICURTÀ ALLA
SALINIZZAZIONE AI SENSI DEL
D.P.R. 476/82**



zona idonea

**zona idonea per effetto di danno ai
valori lirici di natura paesistica**

zona non idonea per inquinamento

**zona non idonea per motivi indipendenti
da inquinamento**

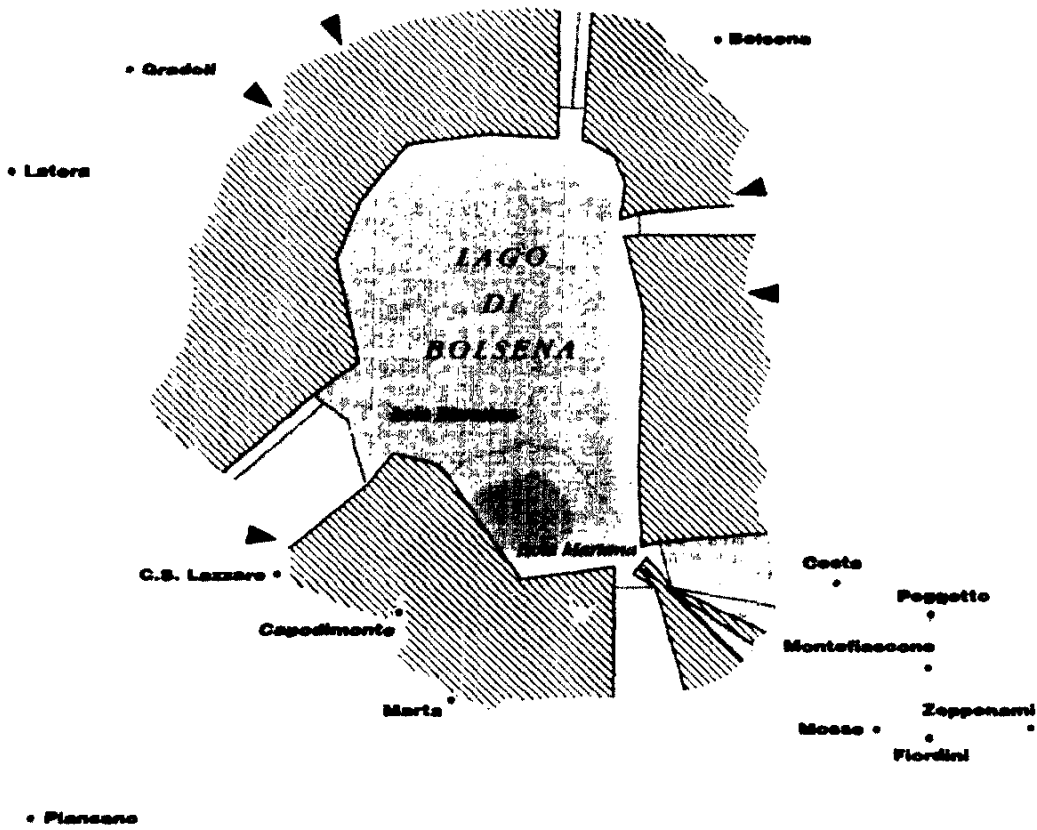
**zona da considerarsi non idonea
perché non sufficientemente compat-
tata e densità non controllata**

----- limite di contorno

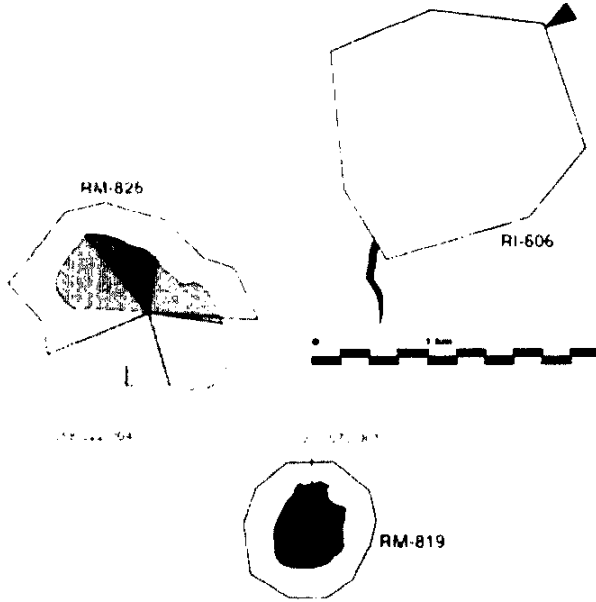
• centro abitato

• località costiera

▲ lago o bacinella



XII LEGISLATURA - DISEGNI DI LEGGE E RELAZIONI - DOCUMENTI

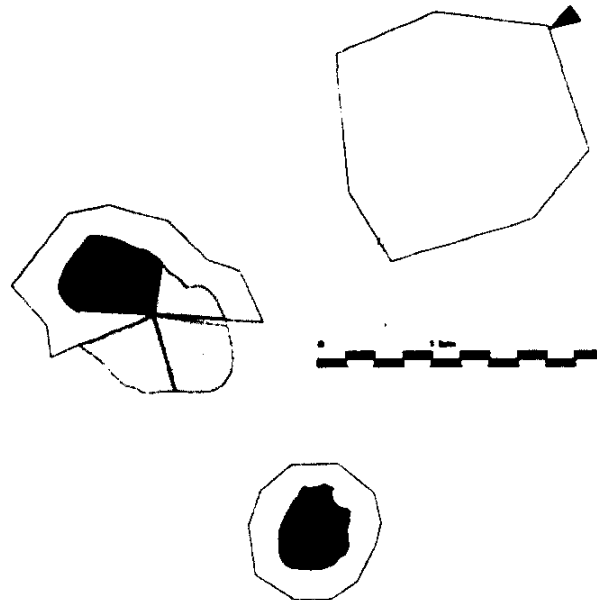


TIPI DI INQUINAMENTO RILEVATO:

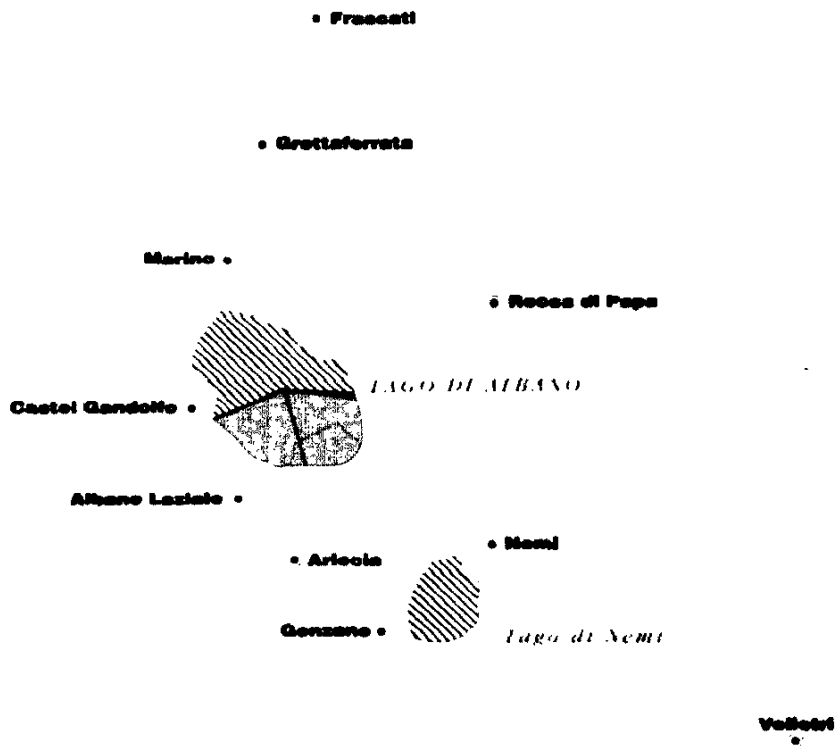
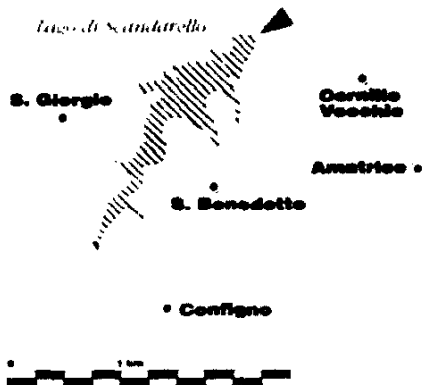

- 0 1 2 km
- parametri entro i limiti del D.P.R. 470/82
 - taluni parametri oltre i limiti del D.P.R. 470/82, ma entro i limiti di provvedimenti di deroga
 - parametri batteriologici eccedenti i suddetti limiti
 - parametri chimici, fisici o chimico-fisici eccedenti i suddetti limiti
 - parametri batteriologici, chimici, fisici o chimico-fisici eccedenti i suddetti limiti
 - campionamento insufficiente
 - assenza di punti di campionamento
 - zona vietata per inquinamento
 - zona vietata per motivi indipendenti dall'inquinamento
 - CA-002** codice di zona di divieto
 - 00-000-000** codice di punto di prelievo

RAPPORTO FRA IL NUMERO DEI CAMPIONI FAVOREVOLI E IL NUMERO DEI CAMPIONI ACCETTATI:

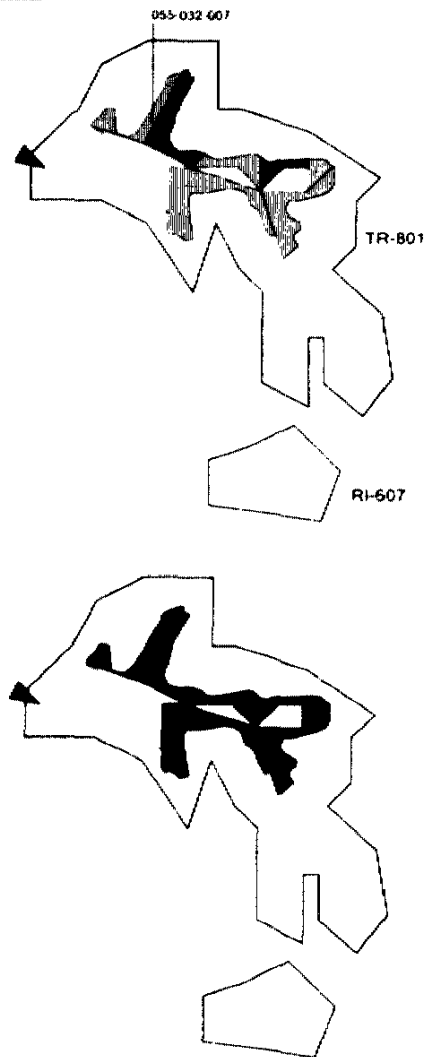
- 0 1 2 km
- tutti i campioni favorevoli
 - fino a 3/4 di campioni favorevoli
 - da 3/4 a 1/4 di campioni favorevoli
 - meno di 1/4 di campioni favorevoli
 - non valutabile - insufficienza di campionamento o zona limitrofa a quelle non balneabili per inquinamento, delimitate con provvedimento regionale



XII LEGISLATURA - DISEGNI DI LEGGE E RELAZIONI - DOCUMENTI

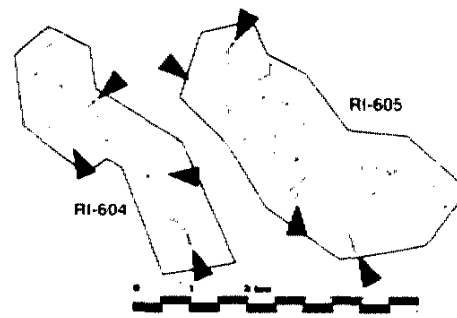


XII LEGISLATURA - DISEGNI DI LEGGE E RELAZIONI - DOCUMENTI



TIPI DI INQUINAMENTO RILEVATO:

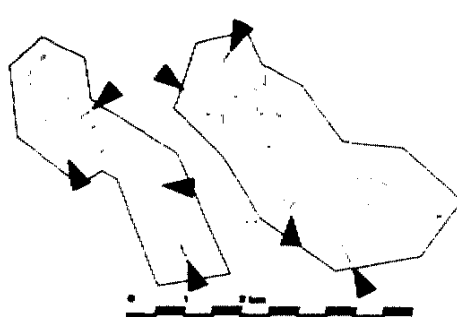
- 0 1 2 km
- Parametri entro i limiti del D.P.R. 470/82
- Alcuni parametri oltre i limiti del D.P.R. 470/82, ma entro i limiti di provvedimenti di deroga
- Parametri batteriologici eccedenti i suddetti limiti
- Parametri chimici, fisici o chimico-fisici eccedenti i suddetti limiti
- Parametri batteriologici, chimici, fisici o chimico-fisici eccedenti i suddetti limiti
- Campionamento insufficiente
- assenza di punti di campionamento



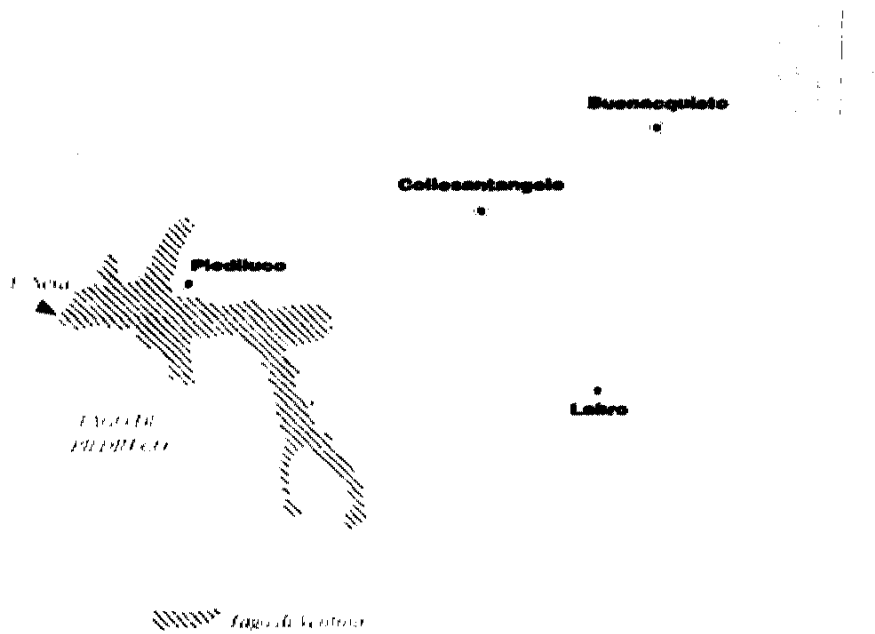
- zona vietata per inquinamento
- zona vietata per motivi indipendenti dall'inquinamento
- CA-602 codice di zona di divieto
- RI-604 RI-605 codice di punto di prelievo

RAPPORTO FRA IL NUMERO DEI CAMPIONI FAVOREVOLI E IL NUMERO DEI CAMPIONI ACCETTATI:

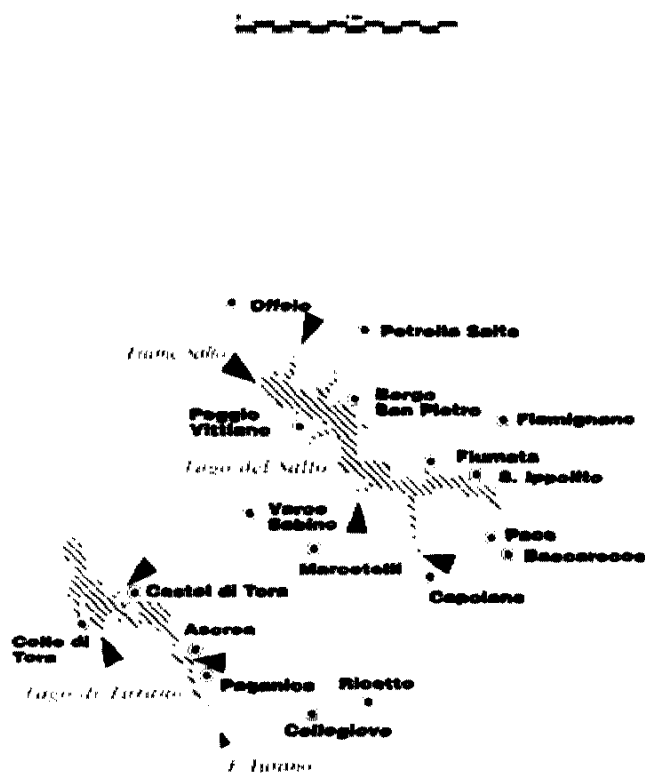
- 0 1 2 km
- tutti i campioni favorevoli
- fino a 3/4 di campioni favorevoli
- da 3/4 a 1/4 di campioni favorevoli
- meno di 1/4 di campioni favorevoli
- non valutabile - Inadeguatezza di campionamento o zona limitrofa a quelle non balneabili per inquinamento, delimitate con provvedimento regionale



XII LEGISLATURA - DISEGNI DI LEGGE E RELAZIONI - DOCUMENTI




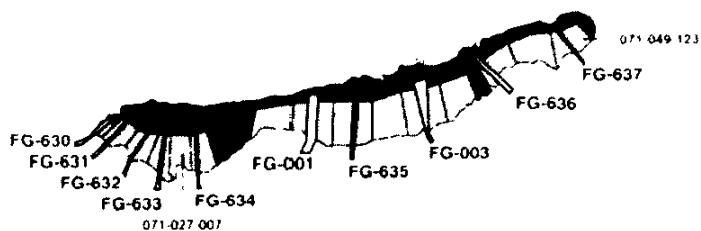

- GRUPPO DI IDONEITÀ ALLA SALINARISSIMO AI SENSI DEL G.P.L. 470/82**
- zona idonea
 - zona idonea per effetto di disopie ai valori limite di salute perenni
 - zona non idonea per inquinamento
 - zona non idonea per motivi indipendenti da inquinamento
 - zone da considerarsi non idonee perché non sufficientemente controllate e perché non controllate
 - limite di comune
 - centro abitato
 - località cimitero
 - foce o assutata



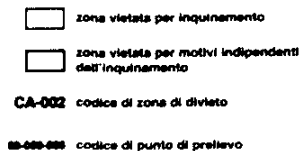

XII LEGISLATURA - DISEGNI DI LEGGE E RELAZIONI - DOCUMENTI




TIPI DI INQUINAMENTO RILEVATO:



RAPPORTO FRA IL NUMERO DEI CAMPIONI FAVOREVOLI E IL NUMERO DEI CAMPIONI ACCETTATI:



XII LEGISLATURA - DISEGNI DI LEGGE E RELAZIONI - DOCUMENTI



**SERVIZIO DI IDONEITÀ ALLA
SALINAZIONE AI SENSI DEL
D.P.R. 470/62**

0 2 4 km

----- zona Marina

■ zona idonea per effetto di drenaggio ai
vettori (rete di canali parassitari)

▨ zona non idonea per inquinamento

▧ zona non idonea per motivi indipen-
denti da inquinamento

▩ zona da considerare non idonea
perché non sufficientemente compat-
tata o perché non controllata

..... limite di comune



● centro abitato

○ località costiera

▶ capo o scogliera

XII LEGISLATURA - DISEGNI DI LEGGE E RELAZIONI - DOCUMENTI










-  zona vietata per inquinamento
-  zona vietata per motivi indipendenti dall'inquinamento

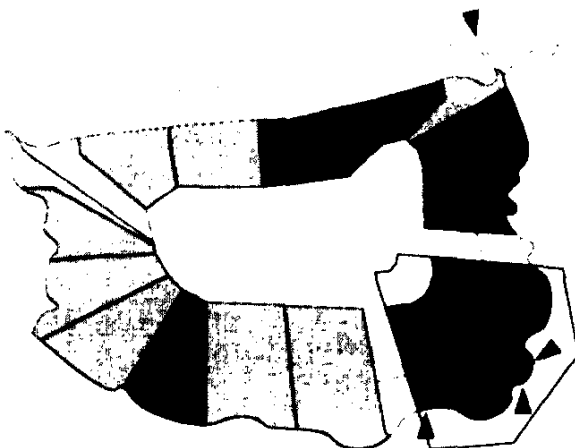
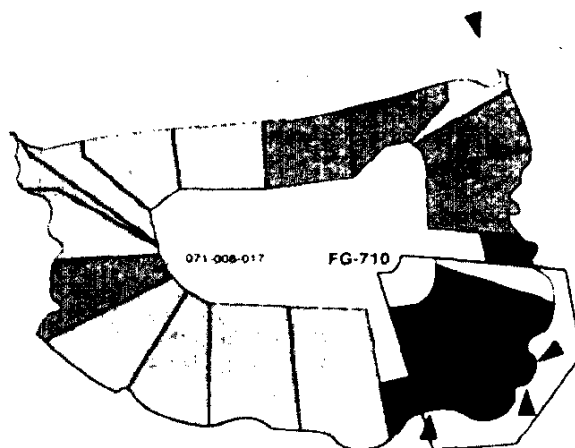
CA-002 codice di zona di divieto

00-00-00 codice di punto di prelievo

TIPI DI INQUINAMENTO RILEVATO:








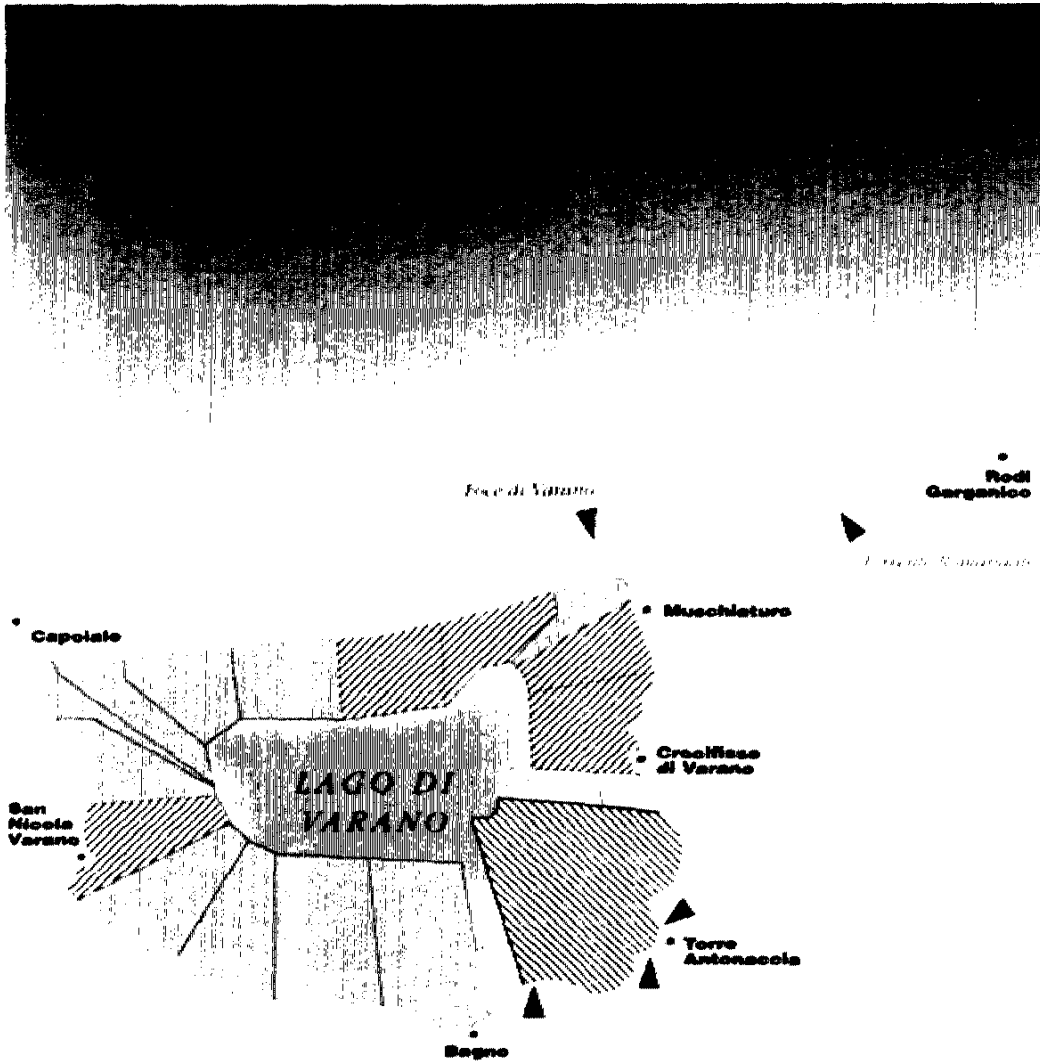
-  parametri entro i limiti del D.P.R. 470/82
-  taluni parametri oltre i limiti del D.P.R. 470/82, ma entro i limiti di provvedimenti di deroga
-  parametri batteriologici eccedenti i suddetti limiti
-  parametri chimici, fisici o chimico-fisici eccedenti i suddetti limiti
-  parametri batteriologici, chimici, fisici o chimico-fisici eccedenti i suddetti limiti
-  campionamento insufficiente
-  assenza di punti di campionamento



RAPPORTO FRA IL NUMERO DEI CAMPIONI FAVOREVOLI E IL NUMERO DEI CAMPIONI ACCETTATI:



-  tutti i campioni favorevoli
-  fino a 3/4 di campioni favorevoli
-  da 3/4 a 1/4 di campioni favorevoli
-  meno di 1/4 di campioni favorevoli
-  non valutabile - insufficienza di campionamento o zona limitrofa a quelle non balneabili per inquinamento, delimitate con provvedimento regionale



**GRUPPO DI IDONEITÀ ALLA
SALINIZZAZIONE AI SENSI DEL
D.P.R. 470/82**

0 1 2 km

- zona idonea
- zona idonea per effetto di drenaggio ai sensi della legge di tutela perenne
- zona non idonea per inquinamento
- zona non idonea per motivi indipendenti da inquinamento
- zona da considerare con idonea cautela non sufficientemente spiegata o perché non controllata
- limiti di comune
- centro abitato
- località costiere
- foce e scogliere

ACQUE DI BALNEAZIONE

ALLEGATO A
INDICE DEI PUNTI DI CAMPIONAMENTO

XII LEGISLATURA - DISEGNI DI LEGGE E RELAZIONI - DOCUMENTI

INDICE PUNTI 94

AT-01	20 008-031-063	6 009-042-056	AT-046
1 008-065-001	21 008-027-064	9 009-057-059	1 010-025-043
2 008-065-002	22 008-027-065	10 009-057-060	2 010-025-044
3 008-065-003	23 008-027-091	11 009-057-061	3 010-025-045
4 008-065-075	24 008-027-092	12 009-010-062	4 010-025-046
5 008-065-004	25 008-027-066	13 009-010-063	5 010-004-047
6 008-065-005	26 008-027-093	14 009-064-064	6 010-004-048
7 008-065-006	27 008-027-067	15 009-064-088	7 010-004-049
8 50-008-065-076	28 008-027-094	16 009-064-065	8 010-004-050
9 008-065-076	29 008-027-095	17 009-064-066	9 010-043-051
10 55-008-065-076	30 008-027-068	18 009-056-067	10 010-043-052
11 008-065-007	31 008-027-096	19 55-009-056-067	11 010-043-053
12 008-065-008	32 008-052-069	20 009-056-068	12 010-043-054
13 008-011-077	33 008-052-070	21 009-056-069	13 010-060-055
14 008-011-009	34 008-052-097	22 009-056-070	14 010-060-056
15 008-063-078	35 008-017-071	23 009-056-071	15 010-060-057
16 008-063-010	36 008-017-098	24 009-056-072	16 010-047-058
17 008-063-011	37 008-017-072	25 009-003-073	17 010-047-059
18 008-008-012	38 008-017-073	26 009-003-089	18 010-047-060
19 008-008-079	39 008-017-074	27 009-004-090	19 010-047-061
20 008-008-015	40 009-006-003	28 009-004-074	20 010-047-062
21 008-008-016	41 009-006-001	29 009-027-075	21 010-007-063
22 008-008-017	42 009-006-085	30 009-027-091	22 010-007-064
23 008-008-018	43 009-006-004	31 009-022-076	23 010-007-065
24 008-008-019	44 009-006-002	32 009-022-077	24 010-007-066
25 008-008-020	45 009-033-005	33 009-065-078	25 010-007-067
26 008-008-021	46 009-033-006	34 009-065-079	26 010-044-068
27 008-008-022	47 009-033-007	35 009-065-092	27 010-044-070
28 008-008-023	48 009-033-009	36 009-065-080	28 010-044-105
29 008-039-024	49 009-033-008	37 009-065-081	29 010-054-071
30 008-039-080	50 009-001-010	38 55-009-065-081	30 010-054-072
31 008-039-081	51 009-001-012	39 009-065-082	31 010-054-073
32 55-008-039-081	52 009-001-013	40 009-065-083	32 010-054-074
33 008-039-025	53 009-001-011	41 009-065-084	33 010-046-075
34 008-039-082	54 009-001-086	42 010-017-001	34 010-046-076
35 008-039-083	55 009-001-014	43 010-017-009	35 010-046-077
36 008-039-084	56 009-001-015	44 010-017-002	36 010-046-078
37 008-039-026	57 009-001-016	45 010-017-123	37 010-067-081
38 008-014-027	58 009-002-021	46 010-001-104	38 010-067-079
39 008-055-028	59 009-002-020	47 010-001-005	39 010-067-080
40 008-055-029	60 009-002-019	48 010-001-006	AT-05
41 008-055-030	61 009-002-022	49 010-001-007	1 010-067-081
42 008-055-031	62 009-002-018	50 010-001-008	2 010-067-079
43 008-055-032	63 50-009-002-018	51 010-025-009	3 010-067-080
44 008-055-033	64 009-002-017	52 010-025-010	4 010-015-087
45 008-055-034	65 009-002-087	53 010-025-011	5 010-015-088
46 008-055-035	66 009-024-123	54 010-025-012	6 010-015-102
47 008-055-036	67 009-024-124	55 010-025-014	7 010-015-084
48 008-055-085	68 009-024-025	56 010-025-100	8 010-028-085
49 008-055-037	69 009-024-026	57 010-025-015	9 010-028-086
50 008-059-038	70 009-012-027	58 010-025-101	10 010-028-087
51 008-059-039	71 009-012-030	59 010-025-016	11 010-059-088
52 008-059-099	72 009-012-028	AT-04A	12 010-059-089
53 008-050-040	73 009-012-029	1 010-025-017	13 010-059-090
54 008-050-041	74 009-014-031	2 010-025-018	14 010-059-091
55 008-050-042	75 009-034-034	3 010-025-019	15 010-059-092
56 008-050-086	76 009-034-032	4 55-013-025-019	16 010-059-093
57 008-050-043	77 009-034-033	5 010-025-020	17 010-059-094
58 008-050-044	78 009-034-038	6 010-025-021	18 010-037-095
59 008-021-046	79 009-049-042	7 010-025-022	19 010-037-106
60 008-021-047	80 009-049-037	8 010-025-023	20 010-037-096
61 008-021-048	81 009-049-036	9 010-025-024	21 010-037-097
62 008-024-049	82 009-049-035	10 010-025-025	22 010-037-098
AT-32	83 009-013-045	11 010-025-026	23 011-012-069
1 008-021-048	84 009-013-046	12 010-025-027	24 011-012-041
2 008-024-049	85 009-013-041	13 010-025-028	25 011-014-042
3 008-054-087	86 009-013-048	14 010-025-029	26 011-014-041
4 008-054-050	87 009-029-055	15 010-025-030	27 011-014-040
5 008-054-051	88 009-029-040	16 010-025-031	28 011-014-039
6 008-054-088	89 009-029-054	17 010-025-032	29 011-014-038
7 008-054-052	90 009-029-053	18 010-025-033	30 011-006-037
8 008-054-100	91 009-029-052	19 010-025-034	31 011-006-036
9 008-031-053	92 009-029-051	20 010-025-035	32 011-017-035
10 008-031-054	93 009-029-039	21 010-025-036	33 011-017-068
11 008-031-051	94 009-029-050	22 010-025-037	34 011-017-067
12 008-031-055	AT-03	23 010-025-038	25 011-017-064
13 008-031-056	1 009-029-052	24 010-025-039	26 011-019-033
14 008-031-089	2 009-029-051	25 010-025-040	27 011-019-032
15 008-031-057	3 009-029-039	26 010-025-041	28 011-019-056
16 008-031-059	4 009-029-050	27 010-025-042	29 011-019-031
17 008-031-060	5 009-029-049	28 010-025-043	30 55-011-019-031
18 008-031-061	6 009-042-056	29 010-025-044	31 011-030-091
19 008-031-062	7 009-042-057	30 010-025-045	32 011-030-090

XII LEGISLATURA - DISEGNI DI LEGGE E RELAZIONI - DOCUMENTI

43 011-030-029
44 011-030-081
On. Palmara
1 011-022-022
2 011-022-087
3 011-022-023
4 011-022-086

AT-06A
1 011-030-081
2 011-030-066
3 011-024-028
4 011-024-065
5 011-024-027
6 011-024-026
7 011-024-025
8 011-024-090
9 011-015-089
10 011-015-063
11 011-022-024
12 011-022-088
13 011-022-070
14 011-022-021
15 011-022-062
16 011-022-020
17 011-016-016
18 011-016-060
19 011-016-015
20 011-016-014
21 011-016-013
22 011-016-059
23 011-016-012
24 011-016-058
25 011-016-011
26 011-016-010
27 011-016-016
28 011-016-055
29 011-016-009
30 011-016-008

AT-06B
1 011-016-007
2 011-016-085
3 011-001-054
4 011-001-066
5 011-001-001-005
6 011-001-005
7 011-001-084
8 011-001-083
9 011-001-007
10 011-027-057
11 011-027-002
12 50-011-027-001
13 011-027-001
14 50-045-001-300
15 045-001-320
16 045-001-321
17 55-045-001-321
18 045-001-350
19 045-001-003
20 045-001-004
21 045-010-321
22 045-010-300
23 045-010-321
24 045-010-324
25 045-010-325
26 50-045-010-396
27 045-010-396
28 55-045-010-396
29 045-010-396
30 045-010-010
31 045-010-010
32 045-010-327
33 045-010-329
34 045-010-012
35 045-010-330
36 045-010-327
37 045-010-331
38 045-010-332
39 045-010-364
40 045-010-365
41 046-010-016
42 046-010-017

AT-07
1 045-010-329
2 045-010-010
3 045-010-330

4 045-010-013
5 045-010-331
6 045-011-332
7 045-011-363
8 045-011-364
9 045-011-365
10 046-013-016
11 046-013-017
12 046-013-018
13 046-024-019
14 046-024-020
15 046-024-021
16 046-024-022
17 046-024-023
18 046-005-024
19 046-005-025
20 046-033-026
21 046-033-027
22 046-033-028
23 046-033-029
24 046-033-030
25 046-033-031
26 050-037-033
27 050-037-034
28 050-037-035
29 050-031-036
30 050-031-066
31 050-026-367
32 050-026-038
33 050-026-368
34 050-026-039
35 050-026-369
36 050-026-370
37 050-026-371
38 050-026-040
39 55-050-026-040
40 050-026-041
41 050-026-042
42 050-026-043
43 050-026-044
44 050-026-045
45 050-026-046
46 050-026-047
47 050-026-048
48 050-026-049
49 050-026-050
50 050-026-051
51 050-026-052
52 050-026-372
53 049-009-053
54 049-009-054
55 049-009-055
56 049-009-056
57 049-009-057
58 50-049-009-058
59 049-009-058
60 55-049-009-058
61 049-009-059
62 049-009-060
63 049-009-061
64 049-009-062
65 55-049-009-062
66 049-009-063
67 50-049-009-064
68 049-009-064
69 049-009-065
70 049-009-066

AT-08
1 049-009-057
2 50-049-009-058
3 049-009-058
4 55-049-009-058
5 049-009-059
6 049-009-060
7 049-009-061
8 049-009-062
9 55-049-009-062
10 049-009-063
11 50-049-009-064
12 049-009-064
13 049-009-065
14 049-009-066
15 50-049-009-067
16 049-009-067
17 049-009-068
18 049-009-069
19 049-009-069
20 049-009-070

21 049-009-334
22 049-009-071
23 049-009-072
24 049-009-073
25 049-009-074
26 049-009-335
27 049-017-336
28 049-017-075
29 049-017-076
30 049-017-337
31 049-017-077
32 049-017-078
33 049-017-338
34 049-017-079
35 049-017-080
36 50-049-017-081
37 049-017-081
38 55-049-017-081
39 049-017-082
40 049-017-083
41 049-017-084
42 049-017-085
43 049-017-339
44 049-017-086
45 049-017-340
46 049-017-087
47 049-017-088
48 049-017-341
49 049-017-342
50 049-017-089
51 049-017-090
52 049-017-091
53 049-017-092
54 049-017-093
55 049-017-094
56 049-007-095
57 049-007-096
58 049-007-097
59 049-007-098
60 049-007-099
61 049-007-100
62 049-007-101
63 50-049-007-102
64 049-007-102
65 55-049-007-102
66 049-007-103
67 049-007-104
68 50-049-001-105
69 049-001-105
70 049-001-106
71 049-001-107
72 049-001-108
73 049-001-109
74 049-001-110
75 049-001-111
76 049-006-112
77 049-006-113
78 049-006-114
79 049-006-115
80 049-006-116
81 049-006-117
82 049-006-118
83 049-006-119
84 049-006-120
85 049-006-121
86 049-006-122
87 049-018-121
88 049-018-122
89 049-018-123
90 049-018-124
91 049-018-125
92 049-018-126
93 049-018-127
94 049-018-128
95 049-018-129
96 049-018-130
97 049-018-131
98 049-018-132
99 049-018-133
100 55-049-018-133
101 049-018-137
102 049-018-138
103 049-018-139
104 049-012-344
105 55-049-012-344

sala Gorgona
1 049-009-373
2 049-009-374

AT-09
1 049-018-133
2 049-018-134
3 049-012-344
4 55-049-012-344
5 049-012-135
6 049-012-136
7 049-012-378
8 049-012-345
9 049-012-138
10 049-012-346
11 049-012-139
12 049-012-140
13 049-012-141
14 049-012-142
15 049-012-143
16 049-012-380
17 049-012-379
18 50-049-012-382
19 049-012-382
20 049-012-381
21 55-049-012-381
22 049-012-382
23 049-012-383
24 049-012-347
25 049-012-384
26 049-012-383
27 049-012-144
28 049-012-348
29 049-012-145
30 049-012-146
31 053-009-208
32 053-009-208
33 053-009-209
34 053-009-210
35 053-009-211
36 053-009-212
37 50-053-009-213
38 053-009-213
39 053-009-214
40 053-009-215
41 053-024-310
42 053-024-216
43 50-053-024-385
44 053-024-385
45 053-024-386
46 053-024-387
47 053-024-388
48 053-024-312
49 053-024-389
50 053-024-210
51 053-006-114
52 053-006-211
53 053-006-212
54 053-006-213
55 053-006-390
56 053-006-214
57 053-006-215
58 053-006-216
59 053-006-217
60 053-006-218
61 053-006-219
62 053-006-391
63 053-006-230
64 053-006-231
65 053-006-232
66 053-006-233
67 053-006-234
68 053-006-235
69 053-006-236
70 50-053-006-237
71 053-006-237
72 55-053-006-237

sala del Giglio
1 053-012-293
2 053-012-292
3 053-012-298
4 053-012-297
5 50-053-012-296
6 053-012-296
7 55-053-012-296
8 053-012-295
9 053-012-294

AT-10
sala F.lli
1 049-004-181
2 049-004-351

XII LEGISLATURA - DISEGNI DI LEGGE E RELAZIONI - DOCUMENTI

23	078-067-239	47	079-066-202	55	080-063-049	28	080-045-116
24	078-067-218	48	079-066-203	56	080-063-050	29	080-045-117
25	078-067-017	49	079-066-204	57	080-063-051	30	080-045-118
26	078-067-016	50	079-066-205	58	080-063-052	31	080-045-119
27	078-013-015	51	079-066-206	59	080-063-053	32	080-067-120
28	078-013-014	52	079-066-207	60	080-063-054	33	080-025-122
29	078-013-013	53	079-086-208	61	55-080-063-054	34	080-025-123
30	078-013-238	54	079-086-209	62	080-063-055	35	080-025-124
31	079-013-237	55	079-086-210	63	080-063-056	36	080-025-125
32	078-019-011	56	079-086-211	64	080-063-057	37	080-091-126
33	078-010-236	57	079-086-212	65	080-063-058	38	080-091-127
34	078-010-235	58	079-086-213	66	55-080-063-058	39	080-064-128
35	078-010-009	59	50-080-097-001	67	080-063-059	40	080-052-129
36	078-010-008	60	080-097-001	68	080-063-060	41	080-052-130
37	078-010-007	61	55-080-097-001	69	080-063-061		
38	078-010-206	62	080-097-002	70	080-054-062	BT-07	
39	078-010-205	63	080-097-003	71	080-054-063	1	080-052-129
40	078-010-234	64	080-097-004	72	080-054-064	2	080-052-130
41	078-010-233	65	080-097-005	73	080-054-065	3	080-052-131
42	078-010-303	66	50-080-038-006	74	080-054-066	4	079-061-141
43	078-010-002	67	080-038-006	75	080-053-067	5	079-061-140
44	078-010-232	68	080-038-007	76	080-053-068	6	079-061-139
45	078-010-231	69	080-038-008	77	080-050-069	7	079-117-138
46	079-087-142	70	50-080-038-009	78	080-050-070	8	079-117-137
47	079-087-143	71	080-038-009	79	080-050-072	9	079-117-136
48	079-047-144	72	55-080-038-009	80	080-050-071	10	079-117-135
49	079-047-145	73	080-057-010	81	080-050-073	11	079-117-134
50	079-047-146	74	080-057-011	82	080-073-074	12	079-008-133
51	079-047-147	75	080-057-012	83	080-073-075	13	079-008-132
52	079-060-148	76	080-057-013	84	080-029-076	14	079-008-131
53	079-060-149	77	50-080-057-014	85	080-029-077	15	079-063-130
54	079-060-150	78	080-057-014			16	079-118-129
55	079-060-151	79	55-080-057-014	87-05		17	079-118-128
56	079-060-152			1	080-050-070	18	079-118-127
57	079-060-153	BT-04		2	080-050-072	19	079-116-126
58	079-060-154	1	080-057-013	3	080-050-071	20	079-042-125
59	079-060-155	2	50-080-057-014	4	080-050-073	21	079-123-124
60	079-060-156	3	080-057-014	5	080-073-074	22	079-137-123
61	079-060-157	4	55-080-057-014	6	080-073-075	23	079-137-122
62	079-039-158	5	50-080-057-015	7	080-029-076	24	079-137-121
63	079-039-159	6	080-057-015	8	080-029-077	25	079-137-120
		7	55-080-057-015	9	080-029-078	26	079-137-119
BT-03		8	080-057-016	10	080-013-079	27	079-137-118
1	079-039-158	9	50-080-007-017	11	080-013-080	28	079-081-117
2	079-039-159	10	080-007-017	12	080-013-081	29	079-081-116
3	079-039-160	11	55-080-007-017	13	080-056-082	30	079-080-115
4	079-097-161	12	50-080-007-018	14	50-080-056-083	31	079-080-114
5	079-097-162	13	080-007-018	15	080-056-083	32	079-143-113
6	079-097-163	14	55-080-007-018	16	55-080-056-083	33	079-143-112
7	079-097-164	15	50-080-007-019	17	080-056-084	34	079-143-111
8	079-097-165	16	080-007-019	18	080-056-085	35	079-143-110
9	079-097-166	17	55-080-007-019	19	080-014-086	36	079-143-109
10	079-097-167	18	080-007-020	20	080-014-087	37	079-142-108
11	079-097-168	19	080-085-021	21	080-014-088	38	079-142-107
12	079-097-168	20	080-085-022	22	080-014-089	39	079-011-106
13	079-097-168	21	080-085-023	23	080-015-090	40	079-011-105
14	079-097-169	22	080-085-024	24	080-033-091	41	079-011-104
15	079-097-170	23	080-085-025	25	080-001-092	42	079-023-103
16	079-155-171	24	080-085-026	26	080-001-093	43	079-023-102
17	079-155-172	25	080-085-027	27	080-001-094	44	079-023-101
18	079-155-173	26	080-096-028			45	079-023-100
19	079-155-174	27	080-096-029	BT-06		46	079-023-099
20	079-155-175	28	080-096-030	1	080-033-091	47	079-023-098
21	079-012-176	29	50-080-096-031	2	080-001-092	48	079-023-097
22	079-012-177	30	080-096-031	3	080-001-093	49	079-023-096
23	079-012-178	31	55-080-096-031	4	080-001-094	50	079-133-095
24	079-012-179	32	080-096-032	5	080-009-095	51	079-133-094
25	079-012-180	33	080-096-034	6	080-009-096	52	079-133-093
26	079-156-181	34	080-063-035	7	080-005-097	53	079-127-092
27	079-156-182	35	080-063-036	8	080-114-098	54	079-127-091
28	079-097-183	36	50-080-063-037	9	080-012-099	55	079-127-090
29	079-097-184	37	080-063-037	10	080-012-100	56	079-127-089
30	079-097-185	38	55-080-063-037	11	080-012-101	57	079-127-088
31	079-097-186	39	080-063-038	12	080-005-102	58	079-127-087
32	079-097-187	40	080-063-039	13	080-005-103	59	079-127-086
33	079-097-188	41	080-063-040	14	080-082-104		
34	079-143-189	42	50-080-063-041	15	080-062-105	BT-08	
35	079-143-190	43	080-063-041	16	50-080-043-106	1	079-127-088
36	079-143-191	44	55-080-063-041	17	080-043-106	2	079-127-087
37	079-143-192	45	50-080-063-042	18	55-080-043-106	3	079-127-086
38	079-101-193	46	080-063-042	19	080-043-107	4	079-127-085
39	079-101-194	47	080-063-043	20	080-043-108	5	079-036-084
40	079-101-195	48	080-063-044	21	080-043-109	6	079-036-083
41	079-101-196	49	080-063-045	22	080-088-110	7	079-036-082
42	079-101-197	50	55-080-063-045	23	080-088-111	8	079-012-081
43	079-101-198	51	080-063-046	24	080-088-112	9	079-012-080
44	079-101-199	52	080-063-047	25	080-088-113	10	079-012-079
45	079-101-200	53	080-063-048	26	080-088-114	11	079-012-078
46	079-101-201	54	50-080-063-049	27	080-040-115	12	079-012-077

XII LEGISLATURA - DISEGNI DI LEGGE E RELAZIONI - DOCUMENTI

13	079-009-076	56	078-025-318	58	078-150-199	19	073-003-046
14	079-040-075	57	078-025-126			20	073-003-045
15	079-040-074	58	078-025-319	87-11		21	073-021-074
16	079-040-073	59	078-025-320	1	078-154-195	22	073-021-044
17	079-040-072	60	078-025-321	2	078-150-196	23	073-021-073
18	079-040-071	61	078-025-322	3	078-150-198	24	073-021-043
19	079-040-070	62	078-025-323	4	078-150-199	25	073-015-042
20	079-064-069	63	078-025-324	5	078-150-359	26	073-015-041
21	079-064-068	64	078-025-130	6	078-150-360	27	073-015-072
22	079-064-067	65	078-137-131	7	078-150-201	28	073-027-040
23	079-064-066	66	078-074-132	8	078-150-202	29	073-027-071
24	079-064-065	67	078-074-133	9	078-150-203	30	073-027-038
25	079-064-064	68	078-074-134	10	078-006-204	31	073-027-037
26	079-064-063	69	078-074-325	11	078-011-205	32	073-027-036
27	079-064-062	70	078-074-326	12	078-011-361	33	073-027-035
28	079-064-061	71	078-074-327	13	078-011-362	34	073-027-034
29	079-064-060	72	078-099-328	14	078-011-207	35	073-027-033
30	079-064-059	73	078-099-137	15	078-011-208	36	073-027-032
31	079-064-058	74	078-099-138	16	078-011-209	37	073-027-031
32	079-064-057	75	078-099-139	17	078-011-210	38	073-027-030
33	079-064-056			18	078-107-211	39	073-027-029
34	079-064-055			19	078-107-212	40	073-027-028
35	079-064-054	87-10		20	078-107-213		
36	079-037-053	1	078-099-138	21	078-107-214	8A-02	
37	079-037-052	2	078-099-139	22	078-107-215	1	073-027-027
38	079-037-051	3	078-021-140	23	078-107-216	2	073-027-026
39	079-037-050	4	078-021-141	24	078-107-217	3	073-027-025
40	079-037-049	5	078-021-329	25	078-107-218	4	073-010-068
41	079-037-048	6	078-047-330	26	078-082-219	5	073-010-024
42	079-037-047	7	078-047-143	27	078-082-220	6	073-010-023
43	079-037-046	8	078-047-144	28	078-082-221	7	073-010-022
44	079-037-045	9	078-047-145	29	078-082-222	8	073-010-021
		10	078-047-331	30	078-103-223	9	073-022-020
		11	078-047-332	31	078-103-224	10	073-022-019
87-09		12	078-108-149	32	078-103-225	11	073-022-018
1	079-037-050	13	078-108-150	33	078-103-226	12	073-022-017
2	079-037-049	14	078-108-151	34	078-103-227	13	073-022-016
3	079-037-048	15	078-108-152	35	078-103-228	14	073-022-015
4	079-037-047	16	078-108-153	36	078-103-229	15	073-022-014
5	079-037-046	17	078-108-154	37	078-103-230	16	073-022-013
6	079-037-045	18	078-108-155	38	077-018-032	17	073-011-013
7	079-037-044	19	078-108-156	39	077-018-031	18	073-011-066
8	079-037-043	20	078-108-157	40	077-018-030	19	073-011-070
9	079-037-042	21	078-108-158	41	077-018-029	20	073-011-072
10	079-037-041	22	078-108-159	42	077-018-046	21	073-011-065
11	079-037-040	23	078-108-160	43	077-023-027	22	073-028-011
12	079-037-039	24	078-108-161	44	077-023-026	23	073-014-070
13	079-037-038	25	078-108-162	45	077-023-025	24	073-014-009
14	079-037-037	26	078-108-163	46	077-021-024	25	073-014-008
15	079-145-036	27	078-108-164	47	077-021-023	26	073-014-064
16	079-145-035	28	078-108-165	48	077-021-022	27	073-014-063
17	079-145-034	29	078-108-166	49	077-021-021	28	073-014-062
18	079-145-033	30	078-108-167	50	077-021-020	29	073-014-061
19	079-145-032	31	078-108-168	51	077-021-019	30	073-014-060
20	079-145-031	32	078-108-169	52	077-021-018	31	073-012-005
21	079-145-030	33	078-044-341	53	077-021-017	32	073-012-062
22	079-145-029	34	078-044-342	54	077-021-016		
23	079-075-028	35	078-044-343	55	077-021-015	8A-03	
24	079-075-027	36	078-044-344	56	077-021-014	1	073-012-062
25	079-075-026	37	078-044-345	57	077-021-013	2	073-012-061
26	079-075-025	38	078-044-346	58	077-021-012	3	073-012-060
27	079-032-024	39	078-044-347	59	077-021-011	4	073-012-059
28	079-032-023	40	078-044-348	60	077-021-010	5	073-012-060
29	079-032-022	41	078-044-349	61	077-021-009	6	073-012-060
30	079-032-021	42	078-044-349	62	077-021-008	7	073-012-060
31	079-032-020	43	078-044-348	63	077-021-007	8	073-012-060
32	079-032-019	44	078-044-349	64	077-021-006	9	073-012-060
33	079-032-018	45	078-044-348	65	077-021-005	10	073-012-060
34	079-032-017	46	078-044-349	66	077-021-004	11	073-012-060
35	079-032-016	47	078-044-348	67	077-021-003	12	073-012-060
36	079-032-015	48	078-044-349	68	077-021-002	13	073-012-060
37	079-032-014	49	078-044-348	69	077-021-001	14	073-012-060
38	079-032-013	50	078-029-187	8A-04		15	073-012-060
39	079-032-012	51	078-029-182	1	077-020-055	16	073-012-060
40	079-032-011	52	078-029-183	2	077-020-054	17	073-012-060
41	079-031-010	53	078-029-354	3	077-020-004	18	073-012-060
42	079-031-009	54	078-029-355	4	077-020-003	19	073-012-060
43	079-031-008	55	078-029-186	5	077-020-002	20	073-012-060
44	079-031-007	56	078-029-356	6	077-020-001	21	073-012-060
45	079-028-006	57	078-029-357	7	077-020-000	22	073-012-060
46	079-038-005	58	078-154-188	8	077-020-000	23	073-012-060
47	079-038-004	59	078-154-189	9	077-020-000	24	073-012-060
48	079-038-003	60	078-154-190	10	077-020-000	25	073-012-060
49	079-038-002	61	078-154-191	11	077-020-000	26	073-012-060
50	079-038-001	62	078-154-192	12	077-020-000	27	073-012-060
51	078-025-127	63	078-154-193	13	077-020-000	28	073-012-060
52	078-025-122	64	078-154-194	14	077-020-000	29	073-012-060
53	078-025-123	65	078-154-195	15	077-020-000	30	073-012-060
54	078-025-124	66	078-150-196	16	077-020-000	31	073-012-060
55	078-025-125	67	078-150-197	17	077-020-000	32	073-012-060
		68	078-150-198	18	077-020-000		
		69	078-150-199				

XII LEGISLATURA - DISEGNI DI LEGGE E RELAZIONI - DOCUMENTI

33 075-057-111
34 075-030-110
35 075-031-109
36 075-031-108
37 075-031-107
38 075-031-106
39 075-031-105
40 075-031-104
41 075-031-103
42 075-031-102
43 075-031-101
44 075-031-100
45 075-031-099
46 075-085-138
47 075-063-098
48 075-063-097
49 075-004-096
50 075-004-095

BA-04 bis

1 075-031-103
2 075-031-102
3 075-031-101
4 075-031-100
5 075-031-099
6 075-085-138
7 075-063-098
8 075-063-097
9 075-004-096
10 075-004-095
11 075-004-094
12 075-090-093
13 075-090-092
14 075-090-091
15 075-090-090
16 075-090-089
17 075-090-137
18 075-090-088
19 075-066-087
20 075-066-086
21 075-066-085
22 075-066-084
23 075-066-083
24 075-066-082
25 075-019-081
26 075-019-080

BA-04

1 075-050-084
2 075-060-083
3 075-060-082
4 075-019-081
5 075-019-080
6 075-019-079
7 075-028-078
8 075-028-077
9 075-228-076
10 075-228-075
11 075-028-074
12 075-024-073
13 075-024-072
14 075-288-071
15 075-088-070
16 075-288-069
17 075-088-068
18 075-088-067
19 075-005-066
20 075-005-065
21 075-027-064
22 075-096-063
23 075-096-062
24 075-096-061
25 075-072-060
26 075-072-059
27 075-072-058
28 075-072-057
29 075-057-056
30 075-057-055
31 075-057-054
32 075-057-053
33 075-057-052
34 075-057-051
35 075-057-050
36 075-057-049
37 075-057-048
38 075-057-047
39 075-057-046
40 075-057-045
41 075-057-044

42 075-057-043
43 075-057-042
44 075-057-041
45 075-057-135
46 075-057-136
47 075-057-040
48 075-057-039
49 075-057-038
50 075-057-037
51 075-057-036

BA-05

1 074-002-035
2 074-002-036
3 074-002-037
4 074-002-038
5 074-002-039
6 074-002-073
7 074-002-040
8 074-002-074
9 074-002-041
10 074-002-042
11 074-002-043
12 074-002-075
13 074-002-044
14 074-001-045
15 074-001-046
16 074-001-047
17 074-001-048
18 074-001-049
19 074-001-050
20 074-001-077
21 074-001-051
22 074-001-078
23 074-001-052
24 074-001-079
25 074-001-053
26 074-001-054
27 074-001-055
28 074-001-056
29 074-001-057
30 074-001-058
31 074-001-059
32 074-001-060
33 074-001-061
34 074-001-062
35 074-001-063
36 074-001-064
37 074-001-065
38 074-001-066
39 074-016-067
40 074-016-068

BA-06

1 074-018-063
2 074-018-064
3 074-018-065
4 074-018-066
5 074-018-067
6 074-018-068
7 075-035-001
8 075-035-002
9 075-035-003
10 075-035-004
11 075-035-005
12 075-035-006
13 075-035-007
14 075-035-008
15 075-035-009
16 075-035-010
17 075-035-011
18 075-035-012
19 075-035-015
20 075-035-016
21 075-035-017
22 075-035-018
23 075-093-019
24 075-093-024
25 075-093-025
26 075-093-026
27 075-043-027
28 075-043-028
29 075-043-029
30 075-043-030
31 075-043-031
32 075-043-032
33 075-043-033
34 075-043-034
35 075-043-035

36 074-002-034
37 074-002-033
38 074-012-032

BA-07

1 074-012-031
2 074-012-072
3 074-012-030
4 074-012-029
5 074-012-028
6 074-012-027
7 074-012-071
8 074-012-070
9 074-012-026
10 074-012-025
11 074-012-024
12 074-012-023
13 074-012-022
14 074-012-021
15 074-012-020
16 074-012-019
17 074-012-018
18 074-007-017
19 074-007-016
20 074-007-015
21 074-007-014
22 074-007-069
23 074-007-013
24 074-007-012
25 074-007-011
26 074-007-010
27 074-007-009
28 074-007-008
29 074-007-007
30 074-007-006
31 074-007-005
32 074-007-068
33 074-007-067
34 074-007-004
35 074-007-003
36 074-007-002
37 074-007-001
38 074-030-075
39 074-030-074
40 074-030-136
41 074-030-073
42 074-030-072
43 074-030-071
44 074-030-070
45 074-030-135
46 074-030-069
47 074-030-068
48 074-030-134
49 074-030-067
50 074-030-066

BA-08

1 072-035-065
2 072-035-064
3 072-035-132
4 072-035-063
5 072-035-062
6 072-035-061
7 072-035-131
8 072-035-060
9 072-035-059
10 072-028-058
11 072-028-130
12 072-028-129
13 072-028-057
14 072-028-056
15 072-028-128
16 072-028-127
17 072-028-055
18 072-028-054
19 072-028-053
20 072-028-126
21 072-028-052
22 072-006-051
23 072-006-050
24 072-006-049
25 072-006-125
26 072-006-124
27 072-006-048
28 072-006-123
29 072-006-047
30 072-006-046
31 072-006-122
32 072-006-121

33 072-006-045
34 072-006-120
35 072-006-044
36 072-006-043
37 072-006-119
38 072-006-042
39 072-006-118
40 072-006-041

BA-09

1 072-006-041
2 072-006-040
3 072-006-117
4 072-006-116
5 072-006-039
6 072-006-115
7 072-006-114
8 072-006-038
9 072-006-037
10 072-006-036
11 072-006-035
12 072-006-113
13 072-006-034
14 072-006-033
15 072-022-032
16 072-022-112
17 072-022-031
18 072-022-111
19 072-022-030
20 072-022-110
21 072-022-109
22 072-022-108
23 072-022-029
24 072-022-028
25 072-022-027
26 072-022-107
27 072-022-026
28 072-022-106
29 072-022-025
30 072-022-105
31 072-022-104
32 072-022-103
33 072-022-102
34 072-022-101
35 072-022-024
36 072-022-100
37 072-022-023
38 072-022-099
39 072-022-022
40 072-022-098
41 072-022-021
42 072-006-097
43 072-006-096
44 072-006-020
45 072-006-095
46 072-006-094
47 072-006-093
48 072-006-092
49 072-006-018
50 072-006-017
51 072-006-016
52 072-045-015
53 072-045-014

BA-10

1 071-030-083
2 071-030-210
3 071-030-084
4 071-030-085
5 071-030-211
6 071-030-212
7 071-030-250
8 071-030-213
9 071-030-214
10 071-030-087
11 071-030-088
12 071-030-089
13 071-030-215
14 071-030-216
15 071-030-217
16 071-030-090
17 071-030-218
18 072-007-076
19 072-007-001
20 072-007-002
21 072-007-077
22 072-007-003
23 072-007-004
24 072-007-078

XII LEGISLATURA - DISEGNI DI LEGGE E RELAZIONI - DOCUMENTI

25 072-007-079
26 072-007-005
27 072-007-080
28 072-007-006
29 072-007-081
30 072-007-007
31 072-007-082
32 072-007-008
33 072-007-083
34 072-045-009
35 072-045-010
36 072-045-084
37 072-045-011
38 072-045-085
39 072-045-086
40 072-045-087
41 55-072-045-089
42 072-045-089
43 072-045-013
44 072-045-090
45 072-045-091
46 072-045-014

BA 11

1 071-060-157
2 071-060-158
3 071-060-038
4 071-060-039
5 071-060-159
6 071-060-160
7 071-060-040
8 071-060-041
9 071-060-161
10 071-060-162
11 071-060-163
12 071-060-042
13 071-060-043
14 071-060-164
15 071-060-165
16 071-060-166
17 071-060-167
18 071-060-044
19 071-060-168
20 071-060-169
21 071-060-045
22 071-060-170
23 071-060-171
24 071-060-046
25 071-060-172
26 071-060-047
27 071-060-173
28 071-060-174
29 071-060-175
30 071-060-048
31 071-041-176
32 071-031-177
33 071-031-178
34 071-031-179
35 071-031-051
36 071-031-180
37 071-031-181
38 071-031-050
39 071-031-051
40 071-031-135
41 071-031-054
42 071-031-136
43 071-031-182
44 071-031-183
45 071-031-184
46 071-031-052

BA 12

1 071-008-018
2 071-008-135
3 071-025-019
4 071-025-136
5 071-025-023
6 071-043-024
7 071-043-025
8 071-043-142
9 071-043-248
10 071-043-144
11 071-043-144
12 071-043-145
13 071-043-026
14 071-043-027
15 071-043-146
16 071-043-147
17 071-059-109
18 071-059-234
19 071-059-148
20 071-059-149
21 071-059-330
22 071-059-031
23 071-059-151
24 071-038-032
25 071-038-033
26 071-038-151
27 071-038-152
28 50-071-038-152
29 071-038-034
30 071-038-093
31 071-038-094
32 071-038-153
33 071-038-035
34 071-038-154
35 071-060-036
36 071-060-155
37 071-060-037
38 071-060-156
39 071-060-157
40 071-060-158

BA 13

1 071-027-104
2 071-027-005
3 071-027-006
4 071-027-008
5 071-027-111
6 071-027-112
7 071-027-113
8 071-027-114
9 071-027-115
10 071-027-013
11 071-027-118
12 071-027-012
13 071-027-230
14 071-049-124
15 071-049-125
16 071-049-013
17 071-049-126
18 071-049-014
19 071-049-127

56 071-029-197
57 071-029-070
58 071-029-071
59 071-029-072
60 071-029-073
61 071-029-074
62 071-029-198
63 071-029-199
64 071-029-076
65 071-029-200
66 071-029-201
67 071-029-202
68 071-029-203
69 071-029-204
80 071-029-205
81 071-064-078
82 071-064-206
83 071-064-079
84 071-064-080
85 071-064-207
86 071-064-208
87 071-064-081
88 071-064-082
89 071-064-209
90 071-030-083
91 071-030-210

BA 14

1 070-025-021
2 070-078-020
3 070-078-019
4 070-078-018
5 070-078-017
6 070-078-016
7 070-078-033
8 070-078-015
9 070-078-032
10 070-078-014
11 070-078-013
12 070-078-012
13 070-078-011
14 070-078-010
15 070-078-009
16 070-078-031
17 070-078-008
18 070-078-007
19 070-188-006
20 070-078-005
21 070-078-004
22 070-078-003
23 070-078-030
24 070-078-029
25 070-078-028
26 070-078-002
27 070-078-001
28 071-021-001
29 071-021-002
30 071-021-096
31 071-021-097
32 071-021-098
33 071-053-003
34 071-053-099
35 071-053-130
36 071-053-101
37 071-053-102

MA 01

1 069-099-093
2 55-069-099-093
3 069-099-092
4 069-099-099
5 069-099-091
6 069-099-098
7 069-099-097
8 069-099-094
9 069-099-095
10 069-099-090
11 069-099-089
12 55-069-099-089
13 069-099-043
14 069-099-097
15 069-099-042
16 069-099-041
17 50-069-099-088
18 069-099-088
19 069-099-016
20 55-069-099-016
21 069-099-016
22 069-099-014
23 069-099-013
24 069-099-012

20 071-069-128
21 071-008-015
22 071-008-016
23 071-008-129
24 071-008-130
25 071-008-018
26 071-008-135
27 071-025-019

solo Calabria

1 071-026-222
2 071-026-240

solo S. Nicola

1 071-026-221
2 071-026-220
3 071-026-239

solo S. Domino

1 071-025-091
2 071-026-238
3 071-026-092
4 071-026-219
5 071-026-237

BA 14

1 070-025-021
2 070-078-020
3 070-078-019
4 070-078-018
5 070-078-017
6 070-078-016
7 070-078-033
8 070-078-015
9 070-078-032
10 070-078-014
11 070-078-013
12 070-078-012
13 070-078-011
14 070-078-010
15 070-078-009
16 070-078-031
17 070-078-008
18 070-078-007
19 070-188-006
20 070-078-005
21 070-078-004
22 070-078-003
23 070-078-030
24 070-078-029
25 070-078-028
26 070-078-002
27 070-078-001
28 071-021-001
29 071-021-002
30 071-021-096
31 071-021-097
32 071-021-098
33 071-053-003
34 071-053-099
35 071-053-130
36 071-053-101
37 071-053-102

MA 01

1 069-099-093
2 55-069-099-093
3 069-099-092
4 069-099-099
5 069-099-091
6 069-099-098
7 069-099-097
8 069-099-094
9 069-099-095
10 069-099-090
11 069-099-089
12 55-069-099-089
13 069-099-043
14 069-099-097
15 069-099-042
16 069-099-041
17 50-069-099-088
18 069-099-088
19 069-099-016
20 55-069-099-016
21 069-099-016
22 069-099-014
23 069-099-013
24 069-099-012

25 069-074-096
26 069-086-030
27 069-086-029
28 069-086-087
29 069-058-086
30 55-069-058-086
31 069-058-025
32 069-099-094
33 50-069-099-094
34 069-099-056
35 069-099-057
36 069-099-100
37 069-099-060
38 069-099-062
39 069-099-064
40 069-099-066
41 069-083-067
42 069-083-069
43 069-083-070
44 070-046-026
45 070-046-025
46 070-046-024
47 070-051-023
48 070-051-022

MA 02

1 069-086-029
2 069-086-087
3 069-058-086
4 55-069-058-086
5 069-058-025
6 50-069-058-085
7 069-058-085
8 069-058-077
9 069-058-023
10 50-069-058-095
11 069-058-095
12 55-069-058-095
13 069-058-021
14 069-058-020
15 069-058-084
16 069-058-073
17 55-069-058-073
18 069-058-011
19 50-069-058-083
20 069-058-083
21 069-058-082
22 069-035-081
23 069-035-011
24 069-035-009
25 069-035-080
26 069-035-079
27 55-069-035-079
28 069-035-043
29 069-035-078
30 068-028-011
31 50-068-028-010
32 068-028-019
33 55-068-028-019
34 068-028-010
35 068-028-019
36 068-028-017
37 068-028-009
38 068-028-008
39 068-028-001
40 068-028-006
41 166-024-005
42 068-024-004
43 068-024-003
44 50-068-024-016
45 068-024-016
46 068-012-017
47 068-012-015
48 067-040-076
49 067-040-052
50 067-040-050
51 067-040-048
52 067-040-047
53 067-040-075
54 067-040-074
55 067-040-073
56 067-035-012
57 067-035-044
58 067-035-011
59 067-035-010
60 067-035-040
61 067-035-039
62 067-035-038
63 067-035-069

XII LEGISLATURA - DISEGNI DI LEGGE E RELAZIONI - DOCUMENTI

64 067-037-068

MA-03

- 1 044-019-019
- 2 044-019-020
- 3 044-019-021
- 4 044-003-022
- 5 044-003-052
- 6 55-044-003-023
- 7 044-003-023
- 8 044-057-024
- 9 044-057-025
- 10 044-057-058
- 11 55-044-009-059
- 12 044-009-059
- 13 50-044-009-059
- 14 044-009-027
- 15 044-029-028
- 16 044-017-029
- 17 044-017-030
- 18 044-017-031
- 19 044-017-032
- 20 044-017-033
- 21 044-017-053
- 22 044-023-034
- 23 044-023-035
- 24 044-023-036
- 25 044-023-037
- 26 044-023-060
- 27 044-023-061
- 28 044-023-039
- 29 044-023-040
- 30 044-023-041
- 31 044-066-042
- 32 044-066-043
- 33 044-066-044
- 34 044-066-045
- 35 044-066-046
- 36 044-066-047
- 37 044-066-048
- 38 044-066-049
- 39 044-066-050
- 40 044-066-062
- 41 50-044-066-062
- 42 044-066-063
- 43 067-047-065
- 44 067-047-063
- 45 067-047-064
- 46 067-047-005
- 47 067-047-006
- 48 067-047-007
- 49 067-047-055
- 50 067-047-056
- 51 067-047-011
- 52 067-047-012
- 53 067-047-013
- 54 067-044-014
- 55 067-044-015
- 56 067-044-016
- 57 067-044-017
- 58 067-044-057
- 59 067-025-058
- 60 067-025-022
- 61 067-025-023
- 62 067-025-024
- 63 067-025-059
- 64 067-037-060
- 65 50-067-037-060
- 66 067-037-027
- 67 067-037-028
- 68 067-037-066
- 69 067-037-067
- 70 067-037-037
- 71 067-037-032
- 72 067-037-033
- 73 067-037-034

MA-04

- 1 042-002-043
- 2 042-002-044
- 3 042-002-045
- 4 042-002-046
- 5 042-002-047
- 6 042-002-048
- 7 042-002-049
- 8 042-002-050
- 9 042-002-051
- 10 042-002-052
- 11 042-002-052

- 12 042-002-053
- 13 042-048-054
- 14 042-048-055
- 15 042-048-056
- 16 042-048-057
- 17 042-048-058
- 18 042-048-059
- 19 042-048-060
- 20 042-032-061
- 21 042-032-062
- 22 042-032-063
- 23 042-032-064
- 24 042-032-065
- 25 042-032-066
- 26 042-032-067
- 27 55-042-032-068
- 28 042-032-068
- 29 042-032-069
- 30 043-042-001
- 31 50-043-042-001
- 32 043-042-002
- 33 043-042-003
- 34 043-042-037
- 35 043-042-004
- 36 043-042-005
- 37 043-042-038
- 38 043-042-007
- 39 043-042-008
- 40 043-042-009
- 41 043-042-010
- 42 55-043-042-011
- 43 043-042-011
- 44 043-042-012
- 45 50-043-042-012
- 46 043-042-013
- 47 043-042-039
- 48 043-042-014
- 49 043-042-015
- 50 043-043-040
- 51 043-043-016
- 52 043-043-041
- 53 043-043-018
- 54 043-043-019
- 55 043-043-020
- 56 50-043-043-020
- 57 043-043-042
- 58 043-043-021
- 59 043-043-043
- 60 043-043-022
- 61 043-043-023
- 62 043-043-024
- 63 043-043-025
- 64 043-013-044
- 65 043-013-026
- 66 043-013-045
- 67 043-013-027
- 68 043-013-046
- 69 043-013-029
- 70 043-013-030
- 71 043-013-047
- 72 043-013-048
- 73 043-013-033
- 74 043-013-034
- 75 043-013-035
- 76 55-043-013-036
- 77 043-013-036
- 78 50-043-013-036
- 79 044-061-001
- 80 044-061-002
- 81 044-061-003
- 82 044-061-004
- 83 044-061-005
- 84 044-061-006
- 85 044-061-007
- 86 044-061-008
- 87 044-019-054
- 88 044-019-055
- 89 044-019-010
- 90 55-044-019-011
- 91 044-019-011
- 92 044-060-056
- 93 50-044-060-056
- 94 044-060-013
- 95 044-060-014
- 96 044-060-015
- 97 044-060-016
- 98 044-060-017
- 99 044-019-057
- 100 044-019-019

101 044-019-020

102 044-019-021

MA-05

- 1 041-013-041
- 2 041-013-042
- 3 041-013-059
- 4 041-013-060
- 5 041-013-061
- 6 041-013-044
- 7 041-013-062
- 8 041-013-063
- 9 041-013-064
- 10 041-013-065
- 11 041-013-066
- 12 041-013-067
- 13 041-013-068
- 14 041-013-069
- 15 041-013-047
- 16 041-013-070
- 17 041-029-048
- 18 041-029-049
- 19 041-029-050
- 20 041-029-051
- 21 041-029-052
- 22 041-029-053
- 23 55-041-029-058
- 24 041-029-058
- 25 042-045-001
- 26 042-045-002
- 27 042-045-003
- 28 042-045-004
- 29 042-045-005
- 30 042-045-006
- 31 042-045-007
- 32 042-045-008
- 33 042-045-009
- 34 042-045-010
- 35 042-045-011
- 36 042-045-012
- 37 042-045-013
- 38 042-045-014
- 39 042-045-015
- 40 042-027-016
- 41 042-027-017
- 42 042-027-018
- 43 042-027-019
- 44 042-027-020
- 45 042-027-021
- 46 042-027-022
- 47 042-027-023
- 48 042-027-024
- 49 042-027-025
- 50 042-027-026
- 51 042-027-027
- 52 042-018-028
- 53 042-018-029
- 54 042-018-030
- 55 042-018-031
- 56 042-018-032
- 57 042-018-033
- 58 042-018-034
- 59 042-018-035
- 60 042-018-036
- 61 042-018-037
- 62 042-018-038
- 63 042-018-039
- 64 042-002-040
- 65 042-002-041
- 66 042-002-042
- 67 042-002-043

MA-06

- 1 040-034-126
- 2 040-034-127
- 3 040-034-128
- 4 040-034-129
- 5 040-034-130
- 6 040-034-131
- 7 040-034-132
- 8 040-034-133
- 9 040-034-134
- 10 040-034-135
- 11 040-034-136
- 12 040-034-137
- 13 040-006-138
- 14 040-006-139
- 15 040-006-140
- 16 040-006-141

17 040-006-076

- 18 041-019-001
- 19 041-019-002
- 20 041-019-003
- 21 041-019-004
- 22 041-019-005
- 23 041-044-006
- 24 041-044-007
- 25 041-044-008
- 26 041-044-009
- 27 041-044-055
- 28 041-044-011
- 29 041-044-056
- 30 041-044-012
- 31 041-044-013
- 32 041-044-014
- 33 041-044-015
- 34 041-044-016
- 35 041-044-017
- 36 041-044-018
- 37 041-044-019
- 38 041-044-020
- 39 041-044-021
- 40 041-044-022
- 41 041-044-023
- 42 041-044-024
- 43 041-044-025
- 44 041-044-026
- 45 041-044-027
- 46 041-013-028
- 47 041-013-029
- 48 041-013-030
- 49 041-013-031
- 50 041-013-032
- 51 041-013-033
- 52 041-013-034
- 53 041-013-035
- 54 041-013-036
- 55 041-013-037
- 56 041-013-038
- 57 041-013-057
- 58 041-013-039
- 59 041-013-040

AA-01

- 1 039-014-023
- 2 039-014-024
- 3 039-014-025
- 4 039-014-085
- 5 039-014-027
- 6 039-014-028
- 7 039-014-029
- 8 039-014-086
- 9 039-014-087
- 10 039-014-032
- 11 039-014-033
- 12 039-014-088
- 13 039-014-089
- 14 039-014-090
- 15 039-007-037
- 16 50-039-007-037
- 17 039-007-038
- 18 039-007-091
- 19 039-007-092
- 20 039-007-041
- 21 039-007-042
- 22 040-008-094
- 23 040-008-093
- 24 040-008-045
- 25 040-008-046
- 26 040-008-047
- 27 040-008-095
- 28 040-008-096
- 29 040-008-097
- 30 040-016-098
- 31 040-045-099
- 32 040-04-100
- 33 040-002-101
- 34 040-002-102
- 35 040-002-103
- 36 040-002-104
- 37 040-035-105
- 38 040-035-106
- 39 040-035-107
- 40 040-035-108
- 41 040-035-109
- 42 040-035-110
- 43 040-035-111
- 44 55-040-035-113

XII LEGISLATURA - DISEGNI DI LEGGE E RELAZIONI - DOCUMENTI

45 040-035-113	36 029-040-071	7 032-003-019	9-02
46 040-035-114	37 029-040-072	8 032-006-026	1 083-080-094
47 040-035-115	38 029-040-076	9 032-006-016	2 083-103-090
48 040-035-116	39 029-040-525	10 032-006-015	3 083-098-091
49 040-035-117	40 029-020-077	11 032-006-014	4 083-064-095
50 040-035-118	41 029-020-078	12 032-006-013	5 083-064-096
51 040-035-119	42 029-039-079	13 032-006-012	6 083-064-097
52 040-035-063	43 029-039-073	14 032-006-011	7 083-077-098
53 040-035-120	44 029-039-080	15 032-006-010	8 083-049-099
54 040-035-121		16 032-006-029	9 083-049-100
55 040-035-122	AA-04	17 032-006-009	10 083-049-102
56 040-034-123	1 027-005-498	18 032-006-028	11 083-049-101
57 040-034-124	2 027-005-016	19 032-006-008	12 083-049-104
58 040-034-125	3 027-05-017	20 032-001-007	13 083-049-105
59 040-034-126	4 027-013-018	21 032-001-006	14 083-049-106
60 040-034-127	5 027-013-019	22 032-001-005	15 083-049-107
61 040-034-128	6 027-013-020	23 032-001-004	16 083-049-109
62 040-034-129	7 027-019-499	24 032-001-003	17 083-049-108
63 040-034-130	8 027-019-021	25 032-001-030	18 083-049-109
64 040-034-131	9 027-019-022	26 032-001-027	19 083-049-110
65 040-034-132	10 027-019-023	27 032-001-002	20 083-049-111
66 040-034-133	11 027-019-024	28 032-001-001	21 50-083-005-112
	12 027-019-025	29 031-012-001	22 083-005-112
AA-02	13 027-019-026	30 031-012-002	23 55-083-005-112
1 029-039-081	14 027-019-027	31 031-012-003	24 083-005-114
2 029-039-074	15 027-019-028	32 031-009-006	25 083-005-113
3 029-039-082	16 027-019-029	33 031-009-007	26 083-005-115
4 038-006-003	17 027-019-030	34 031-009-017	27 083-106-116
5 038-006-004	18 027-042-032	35 031-009-008	28 083-106-117
6 038-006-005	19 027-042-033	36 031-009-010	29 083-106-118
7 038-006-006	20 027-042-034	37 031-009-011	30 083-028-119
8 038-006-007	21 027-042-035	38 031-009-012	31 083-028-120
9 038-006-008	22 027-042-036	39 031-009-018	32 083-019-205
10 038-006-009	23 027-042-037		33 083-019-121
11 038-006-010	24 027-042-037	50-01	34 083-063-122
12 038-006-011	25 027-042-500	1 083-048-200	35 083-066-123
13 038-006-018	26 027-042-038	2 083-048-059	36 083-066-124
14 038-006-079	27 027-042-039	3 083-048-053	37 083-066-125
15 038-006-014	28 027-042-040	4 083-048-061	38 083-066-206
16 038-006-015	29 027-042-041	5 083-048-062	39 083-066-126
17 038-006-016	30 027-042-042	6 083-048-054	40 083-066-127
18 039-014-080	31 027-042-043	7 083-048-055	41 083-033-128
19 039-014-081	32 027-042-044	8 083-048-056	42 083-033-129
20 039-014-082	33 027-042-045	9 083-048-063	43 083-133-207
21 039-014-083	34 027-042-046	10 083-048-201	44 083-133-130
22 039-014-084	35 027-042-047	11 083-048-257	
23 039-014-021	36 027-042-048	12 083-048-258	50-05
24 039-014-022	37 027-042-049	13 083-048-064	1 083-033-140
25 039-014-023		14 083-048-202	2 083-033-131
26 039-014-024	AA-05	15 083-048-060	3 083-066-132
27 039-014-025	1 031-009-019	16 083-048-065	4 083-066-133
28 039-014-085	2 031-009-020	17 083-048-066	5 083-066-134
	3 031-009-021	18 083-048-067	6 083-027-135
AA-03	4 031-009-022	19 083-048-067	7 083-027-136
1 027-042-043	5 030-056-014	20 083-048-068	8 50-083-060-137
2 027-042-044	6 030-056-015	21 083-048-069	9 083-060-137
3 027-042-045	7 030-056-012	22 083-048-204	10 55-083-060-137
4 027-042-046	8 030-049-007	23 083-048-070	11 083-009-138
5 027-042-047	9 030-049-005	24 083-048-071	12 083-009-143
6 027-042-048	10 030-049-003	25 083-048-072	13 083-009-139
7 027-042-049	11 030-049-011	26 083-048-073	14 083-015-144
8 027-042-501	12 030-049-010	27 083-048-074	15 083-009-140
9 027-042-502	13 030-049-009	28 083-048-075	16 083-009-141
10 027-042-050	14 027-034-511	29 083-05-077	17 083-009-142
11 027-042-051	15 027-034-002	30 083-05-076	18 083-010-145
12 027-042-052	16 027-034-003	31 083-05-078	19 083-108-146
13 027-042-053	17 027-034-004	32 083-052-079	20 083-108-147
14 027-042-054	18 027-034-005	33 083-078-380	21 083-108-148
15 027-042-055	19 027-034-518	34 083-076-081	22 083-107-153
16 027-042-503	20 027-005-007	35 083-175-082	23 083-084-149
17 027-042-056	21 027-005-008	36 SC-083-096-083	24 083-084-150
18 027-042-057	22 027-005-009	37 083-096-083	25 083-084-151
19 027-008-058	23 027-005-519	38 55-083-096-083	26 083-084-152
20 027-008-059	24 027-005-010	39 083-096-084	27 083-107-154
21 027-008-060	25 027-005-011	40 083-096-085	28 083-107-155
22 027-008-061	26 027-005-012	41 083-096-086	29 083-107-156
23 027-008-062	27 027-005-013	42 083-104-087	30 083-011-208
24 027-008-522	28 027-005-014	43 083-104-088	31 083-011-157
25 027-008-523	29 027-005-520	44 083-104-089	32 083-011-158
26 027-008-063	30 027-005-521	45 083-098-092	
27 027-008-064	31 027-005-015	46 083-054-093	50-04
28 027-008-065		47 083-080-094	1 083-011-158
29 027-008-066	AA-06	48 083-107-090	2 083-011-209
30 027-008-524	1 032-003-025	49 083-098-091	3 083-011-159
31 029-040-067	2 032-003-024	50 083-064-095	4 083-011-160
32 029-040-068	3 032-003-023	51 083-064-096	5 083-011-164
33 029-040-069	4 032-003-022	52 083-064-097	6 083-011-161
34 029-040-070	5 032-003-021	53 083-077-098	7 083-011-165
15 029-040-504	6 032-003-020		8 083-011-210

XII LEGISLATURA - DISEGNI DI LEGGE E RELAZIONI - DOCUMENTI

21 085-003-011
22 085-003-012
23 085-007-013
24 085-007-014
25 085-007-015
26 085-007-016
27 085-007-017
28 085-007-018
29 50-085-007-019
30 085-007-019
31 085-007-020
32 085-007-021
33 55-085-007-021
34 085-007-022

54-14

1 085-007-023
2 085-007-024
3 085-007-025
4 085-007-026
5 085-007-027
6 085-007-028
7 085-007-029
8 088-001-034
9 088-001-033
10 088-001-035
11 088-012-036
12 088-012-037
13 088-012-038
14 088-012-039
15 088-012-040
16 088-012-032
17 55-088-012-032
18 088-012-033
19 088-012-030
20 088-011-041
21 088-009-042
22 088-009-043
23 088-009-045
24 088-009-044
25 088-009-046
26 088-009-027
27 088-013-047
28 088-010-026
29 088-010-048
30 50-088-010-025
31 088-010-024
32 088-010-025
33 088-009-043
34 088-009-022
35 088-009-021
36 088-009-020
37 088-009-019
38 088-009-018
39 088-009-017
40 088-011-017
41 088-011-016

54-15

1 088-011-017
2 088-011-016
3 088-011-015
4 088-011-014
5 088-011-013
6 088-011-012
7 088-011-011
8 088-011-010
9 088-011-009
10 088-011-008
11 088-011-007
12 088-008-009
13 088-008-008
14 088-008-007
15 088-008-006
16 088-008-005
17 088-008-004
18 088-008-003
19 088-008-002
20 088-008-001
21 089-014-001
22 089-014-002
23 089-014-003

54-16

1 089-014-004
2 089-014-005
3 089-014-006
4 089-014-007
5 089-014-008

6 089-014-076
7 089-020-091
8 089-020-049
9 089-020-090
10 089-020-089
11 089-020-088
12 089-020-069
13 089-020-048
14 089-020-067
15 089-020-066
16 089-020-087
17 089-020-068
18 089-020-047
19 089-020-078
20 089-014-074
21 089-014-073
22 089-014-063
23 089-014-062
24 089-014-071
25 089-014-072
26 089-014-042
27 089-014-041
28 089-014-070
29 089-013-040
30 089-013-116
31 089-013-115
32 089-013-039
33 089-013-114
34 089-013-118
35 089-013-113
36 089-013-112
37 089-013-112
38 50-089-013-109
39 089-013-109
40 089-013-108
41 089-013-038
42 50-089-013-037
43 089-013-037
44 089-013-061
45 089-013-060
46 089-013-059
47 089-013-036
48 089-013-035
49 089-013-111
50 089-013-110
51 089-013-034
52 089-013-033
53 089-013-057
54 089-013-058
55 089-001-056
56 089-002-098
57 089-002-032
58 089-002-031
59 089-001-097
60 089-002-046
61 089-002-096
62 089-002-045

54-17

1 089-013-034
2 089-013-033
3 089-013-057
4 089-013-058
5 089-002-056
6 089-002-098
7 089-002-032
8 089-002-031
9 089-002-097
10 089-002-046
11 089-002-096
12 089-002-045
13 089-002-044
14 089-002-043
15 089-002-042
16 089-002-041
17 089-002-040
18 089-002-039
19 089-002-038
20 089-002-037
21 089-002-036
22 089-002-035
23 089-002-034
24 089-002-033
25 089-002-032
26 089-002-031
27 089-002-030
28 089-002-029
29 089-002-028
30 089-002-027
31 089-002-026
32 089-002-025
33 089-002-024
34 089-002-023
35 089-002-022
36 089-002-021
37 089-002-020
38 089-002-019
39 089-002-018
40 089-002-017
41 089-002-016
42 089-002-015
43 089-002-014
44 089-002-013
45 089-002-012
46 089-002-011
47 089-002-010
48 089-002-009
49 089-002-008
50 089-002-007
51 089-002-006
52 089-002-005
53 089-002-004
54 089-002-003
55 089-002-002
56 089-002-001

54-18

1 087-023-029
2 087-023-028
3 087-023-027
4 087-023-026
5 087-023-025
6 087-004-024
7 087-004-023
8 087-004-022
9 087-004-021
10 087-004-020
11 087-002-019
12 087-002-018
13 087-002-017
14 087-002-016
15 087-002-015
16 087-015-014
17 087-015-013
18 087-015-012
19 087-015-011
20 087-015-010
21 087-015-009
22 087-015-008
23 087-015-007
24 087-015-006
25 087-015-005
26 087-015-004
27 087-015-003
28 087-015-002
29 087-015-001
30 089-006-001
31 089-006-002
32 089-006-003
33 089-006-004
34 089-001-080
35 089-001-079
36 089-001-078
37 089-001-077
38 089-001-076
39 089-001-075
40 089-001-074
41 089-001-073
42 089-001-072
43 089-001-071
44 55-089-001-070
45 089-001-070
46 089-001-069
47 089-001-068
48 10-089-001-067
49 089-001-066
50 089-001-065
51 089-001-064
52 089-001-063

54-19

1 087-023-028
2 087-023-029
3 087-016-030
4 087-016-031
5 087-010-032
6 087-022-002
7 087-032-033
8 087-032-034
9 087-032-035
10 087-032-036
11 087-032-037
12 087-032-038
13 087-032-039

31 089-017-019
32 089-017-018
33 089-017-100
34 089-017-017
35 089-017-099
36 089-017-016
37 089-017-015
38 089-017-014
39 089-021-095
40 089-021-094
41 089-021-093
42 089-021-092
43 089-021-091
44 089-001-013
45 089-001-012
46 089-001-086
47 089-001-011
48 089-001-085
49 089-001-010
50 089-001-009

54-18

1 087-023-029
2 087-023-028
3 087-023-027
4 087-023-026
5 087-023-025
6 087-004-024
7 087-004-023
8 087-004-022
9 087-004-021
10 087-004-020
11 087-002-019
12 087-002-018
13 087-002-017
14 087-002-016
15 087-002-015
16 087-015-014
17 087-015-013
18 087-015-012
19 087-015-011
20 087-015-010
21 087-015-009
22 087-015-008
23 087-015-007
24 087-015-006
25 087-015-005
26 087-015-004
27 087-015-003
28 087-015-002
29 087-015-001
30 089-006-001
31 089-006-002
32 089-006-003
33 089-006-004
34 089-001-080
35 089-001-079
36 089-001-078
37 089-001-077
38 089-001-076
39 089-001-075
40 089-001-074
41 089-001-073
42 089-001-072
43 089-001-071
44 55-089-001-070
45 089-001-070
46 089-001-069
47 089-001-068
48 10-089-001-067
49 089-001-066
50 089-001-065
51 089-001-064
52 089-001-063

54-19

1 087-023-028
2 087-023-029
3 087-016-030
4 087-016-031
5 087-010-032
6 087-022-002
7 087-032-033
8 087-032-034
9 087-032-035
10 087-032-036
11 087-032-037
12 087-032-038
13 087-032-039

14 083-097-010
15 083-032-001
16 083-097-012
17 083-097-013
18 083-097-014
19 083-097-015
20 083-097-017
21 083-097-018
22 083-097-019
23 083-097-020
24 083-038-021
25 083-038-022
26 083-097-011
27 083-038-023
28 083-038-024
29 083-024-025
30 083-085-026
31 083-097-016
32 083-085-027
33 083-085-028
34 083-085-029
35 083-085-030
36 083-085-031
37 083-085-032
38 083-085-033
39 083-085-034
40 083-027-035
41 083-027-036
42 083-072-037
43 083-072-038
44 083-072-039
45 083-061-040
46 083-061-041
47 083-061-042
48 083-003-043
49 083-003-044
50 083-003-045
51 083-036-046
52 083-036-047
53 083-094-048
54 083-094-049
55 083-094-050
56 083-048-199
57 083-048-051
58 083-048-052
59 083-048-200

54-20

SOA Banca
1 083-043-190
2 083-043-195
3 083-043-194
4 083-081-193
5 083-081-192
6 083-037-198
7 083-037-197

54-21

SOA Panama
1 083-041-188
2 083-041-187

54-22

SOA Lora
1 083-041-212
2 083-041-151
3 083-041-183
4 083-041-164
5 083-041-213
6 083-041-185
7 083-041-186

54-23

SOA Francine
1 083-041-179
2 083-041-160
3 083-041-181

54-24

SOA Alcaid
1 083-041-176
2 083-041-175

54-25

SOA Falcid
1 083-041-178
2 083-041-177

54-26

SOA Stromosa
1 083-041-190
2 083-041-189
3 083-041-191

XII LEGISLATURA - DISEGNI DI LEGGE E RELAZIONI - DOCUMENTI

SA-01

- 1 092-050-082
- 2 092-050-081
- 3 092-050-080
- 4 092-050-079
- 5 092-050-078
- 6 092-050-077
- 7 092-050-076
- 8 092-050-075
- 9 092-050-074
- 10 092-050-073
- 11 092-050-152
- 12 092-050-072
- 13 092-050-151
- 14 092-050-175
- 15 092-066-071
- 16 092-066-070
- 17 092-066-150
- 18 092-011-069
- 19 092-011-068
- 20 092-011-067
- 21 092-009-149
- 22 092-009-066
- 23 092-009-065
- 24 092-009-064
- 25 092-009-063
- 26 092-009-062
- 27 092-009-061
- 28 092-009-060
- 29 092-009-059
- 30 092-009-058
- 31 092-009-057
- 32 092-009-056
- 33 092-009-055
- 34 092-051-054
- 35 092-051-053
- 36 092-051-052
- 37 092-051-051
- 38 092-051-050
- 39 092-051-049
- 40 092-051-174
- 41 092-051-173
- 42 092-051-172
- 43 092-051-045
- 44 092-051-044
- 45 092-051-043
- 46 092-051-042
- 47 092-051-041
- 48 092-051-171
- 49 092-051-040
- 50 092-051-039
- 51 092-051-038
- 52 092-051-037
- 53 092-051-036
- 54 092-051-035
- 55 092-051-034
- 56 092-051-033
- 57 092-051-032
- 58 092-051-031
- 59 092-037-030
- 60 092-037-029

SA-02

- 1 092-037-028
- 2 092-080-028
- 3 092-080-027
- 4 092-100-025
- 5 092-100-025
- 6 092-100-148
- 7 092-100-147
- 8 092-100-146
- 9 092-100-145
- 10 092-100-144
- 11 092-100-143
- 12 092-100-142
- 13 092-100-141
- 14 092-100-020
- 15 092-100-145
- 16 092-100-019
- 17 092-100-144
- 18 092-100-018
- 19 092-100-017
- 20 092-100-143
- 21 092-100-142
- 22 092-100-141
- 23 092-100-140
- 24 092-100-139
- 25 092-100-138
- 26 092-100-137

- 27 092-039-011
- 28 092-039-010
- 29 092-039-141
- 30 092-039-140
- 31 092-039-009
- 32 092-039-008
- 33 092-039-139
- 34 092-039-170
- 35 092-039-007
- 36 092-039-006
- 37 092-039-005
- 38 092-039-138
- 39 092-039-004
- 40 092-097-169
- 41 092-097-168
- 42 092-097-003
- 43 092-097-002
- 44 092-097-001

SA-03

- 1 091-089-092
- 2 091-089-091
- 3 091-089-090
- 4 091-089-089
- 5 091-026-088
- 6 091-026-104
- 7 091-103-087
- 8 091-103-103
- 9 091-103-086
- 10 091-103-115
- 11 091-103-114
- 12 091-006-085
- 13 091-006-084
- 14 091-006-083
- 15 091-006-082
- 16 091-095-081
- 17 091-095-080
- 18 091-095-079
- 19 091-095-078
- 20 091-095-113
- 21 091-095-112
- 22 091-095-111
- 23 091-095-110
- 24 091-095-074
- 25 091-095-073
- 26 091-095-072
- 27 091-095-071
- 28 091-042-070
- 29 091-042-069
- 30 091-042-068
- 31 091-042-067
- 32 091-006-066
- 33 091-006-065
- 34 091-006-064
- 35 091-006-063

SA-04

- 1 091-006-062
- 2 091-006-061
- 3 091-017-060
- 4 091-017-059
- 5 091-017-058
- 6 091-017-057
- 7 091-017-056
- 8 091-017-055
- 9 091-017-054
- 10 091-063-053
- 11 091-063-052
- 12 091-063-051
- 13 091-063-109
- 14 091-063-108
- 15 091-063-049
- 16 091-063-048
- 17 091-063-047
- 18 091-063-046
- 19 091-063-045
- 20 091-063-044
- 21 091-085-043
- 22 091-085-042
- 23 091-085-041

SA-05

- 1 090-006-191
- 2 090-04-192
- 3 090-04-193
- 4 090-04-194
- 5 090-047-193
- 6 090-047-195
- 7 090-047-198

- 8 090-047-196
- 9 090-047-197
- 10 090-047-198
- 11 090-047-199
- 12 090-047-069
- 13 090-083-200
- 14 090-083-070
- 15 090-083-201
- 16 090-083-238
- 17 090-083-239
- 18 090-083-071
- 19 090-083-202
- 20 090-083-203
- 21 090-083-204
- 22 090-083-072
- 23 090-083-073
- 24 090-047-205
- 25 090-047-206
- 26 090-047-074
- 27 090-047-075
- 28 090-047-076
- 29 090-047-207
- 30 090-047-208
- 31 090-047-077
- 32 090-084-240
- 33 090-084-241
- 34 090-084-079
- 35 090-084-210
- 36 090-084-210
- 37 090-084-210
- 38 091-076-011
- 39 091-076-095
- 40 091-076-096
- 41 091-076-012
- 42 091-076-097
- 43 091-076-013
- 44 091-076-098
- 45 091-076-014
- 46 091-076-099
- 47 091-076-015
- 48 091-076-016
- 49 091-076-017
- 50 091-076-018
- 51 091-076-100
- 52 091-076-019
- 53 091-076-020
- 54 091-076-021
- 55 091-076-022
- 56 091-014-023
- 57 091-014-024
- 58 091-014-025
- 59 091-014-026
- 60 091-014-027
- 61 091-014-028
- 62 091-014-029
- 63 091-014-029
- 64 091-014-030
- 65 091-014-031
- 66 091-013-106
- 67 091-073-027
- 68 091-073-032
- 69 091-073-033
- 70 091-073-034
- 71 091-085-036
- 72 091-085-037
- 73 091-085-038
- 74 091-085-039
- 75 091-085-040

SA-Maddalena

- 1 090-035-162
- 2 090-035-054
- 3 090-035-233
- 4 090-035-163
- 5 090-035-055
- 6 090-035-164
- 7 090-035-056
- 8 090-035-165
- 9 090-035-166
- 10 090-035-167

SA-Cadorna

- 1 090-035-166
- 2 090-035-058
- 3 090-035-234
- 4 090-035-235
- 5 090-035-169
- 6 090-035-168
- 7 090-035-167

SA-S Stefano

- 1 090-035-232

SA-07

- 1 090-063-229
- 2 090-063-044
- 3 090-063-043
- 4 090-063-147
- 5 090-063-146
- 6 090-063-139
- 7 090-063-138
- 8 090-063-042
- 9 090-063-137
- 10 090-063-136
- 11 090-063-041
- 12 090-063-135
- 13 090-063-134
- 14 090-063-133
- 15 090-063-132
- 16 090-063-131
- 17 090-063-130
- 18 090-063-228
- 19 090-063-128
- 20 090-063-127
- 21 090-063-039
- 22 090-074-038
- 23 090-074-126

SA-06

- 1 090-063-044
- 2 090-063-229
- 3 090-063-045
- 4 090-063-143
- 5 090-063-046
- 6 090-063-144
- 7 090-063-145
- 8 090-063-047
- 9 090-063-146
- 10 090-063-147
- 11 090-063-048
- 12 090-063-148
- 13 090-063-230
- 14 090-054-231
- 15 090-054-190
- 16 090-054-190
- 17 090-054-191
- 18 090-054-192
- 19 090-054-051

- 20 090-054-153
- 21 090-054-154
- 22 090-054-155
- 23 090-054-052
- 24 090-054-156
- 25 090-054-157
- 26 090-054-053
- 27 090-054-158
- 28 090-054-170
- 29 090-054-171
- 30 090-006-172
- 31 090-006-173
- 32 090-006-059
- 33 090-006-174
- 34 090-006-175
- 35 090-006-176
- 36 090-006-236
- 37 090-006-177
- 38 090-006-178
- 39 090-006-179
- 40 090-006-180
- 41 090-006-060
- 42 090-006-061
- 43 090-006-181
- 44 090-006-182
- 45 090-006-062
- 46 090-006-183
- 47 090-006-063
- 48 090-006-184
- 49 090-006-185
- 50 090-006-064
- 51 090-006-186
- 52 090-006-237
- 53 090-006-065
- 54 090-006-187
- 55 090-006-066
- 56 090-006-188
- 57 090-006-189
- 58 090-006-190
- 59 090-006-191

- 1 090-035-162
- 2 090-035-054
- 3 090-035-233
- 4 090-035-163
- 5 090-035-055
- 6 090-035-164
- 7 090-035-056
- 8 090-035-165
- 9 090-035-166
- 10 090-035-167

- 1 090-035-166
- 2 090-035-058
- 3 090-035-234
- 4 090-035-235
- 5 090-035-169
- 6 090-035-168
- 7 090-035-167

- 1 090-035-232

- 1 090-063-229
- 2 090-063-044
- 3 090-063-043
- 4 090-063-147
- 5 090-063-146
- 6 090-063-139
- 7 090-063-138
- 8 090-063-042
- 9 090-063-137
- 10 090-063-136
- 11 090-063-041
- 12 090-063-135
- 13 090-063-134
- 14 090-063-133
- 15 090-063-132
- 16 090-063-131
- 17 090-063-130
- 18 090-063-228
- 19 090-063-128
- 20 090-063-127
- 21 090-063-039
- 22 090-074-038
- 23 090-074-126

XII LEGISLATURA - DISEGNI DI LEGGE E RELAZIONI - DOCUMENTI

24 090-074-037	19 090-064-094	7 095-019-063	19 092-028-120
25 090-074-125	20 090-064-093	8 095-031-042	20 092-028-181
26 090-074-124	21 090-064-012	9 095-031-062	21 092-028-180
27 090-074-123	22 090-064-011	10 095-050-041	22 092-028-118
28 090-074-227	23 090-003-010	11 095-050-040	23 092-028-162
29 090-074-226	24 090-003-092	12 095-050-039	24 092-028-161
30 090-074-034	25 090-003-091	13 095-050-038	25 092-049-110
31 090-081-033	26 090-003-090	14 SD-095-050-037	26 092-049-109
32 090-081-122	27 090-003-216	15 095-050-037	
33 090-081-032	28 090-003-089	16 SS-095-050-037	
34 090-081-031	29 090-003-009	17 095-050-036	scia di S. Pietro
35 090-081-225	30 090-003-008	18 095-050-061	1 092-013-182
36 090-079-030	31 090-003-243	19 095-050-035	2 092-013-179
37 090-079-120	32 090-003-087	20 095-050-034	3 092-013-112
38 090-023-029	33 090-003-086	21 095-018-032	4 092-013-111
	34 090-003-214	22 095-018-060	5 092-013-117
	35 090-003-085	23 095-018-031	6 092-013-116
SA-08	36 090-003-007	24 095-018-030	7 092-013-115
1 090-058-017	37 090-003-006	25 095-018-029	8 092-013-160
2 090-058-018	38 090-003-005	26 095-018-059	9 092-013-114
3 090-058-107	39 090-003-084	27 095-018-028	10 092-013-113
4 090-064-108	40 090-003-004	28 095-018-027	
5 090-064-019	41 090-003-083	29 095-018-026	SA-13
6 090-069-020	42 090-003-003	30 095-018-058	1 092-049-110
7 090-069-109	43 090-003-213	31 095-018-025	2 092-049-109
8 090-069-021	44 090-003-242	32 095-018-024	3 092-056-108
9 090-069-110	45 090-003-112	33 095-018-023	4 092-063-178
10 090-069-022		34 095-018-057	5 092-010-106
11 090-069-219	SA-10	35 095-018-022	6 092-010-177
12 090-069-120	1 090-003-213	36 095-018-019	7 092-010-105
13 090-069-113	2 090-003-242	37 095-018-018	8 092-010-104
14 090-069-221	3 090-003-212	38 095-018-017	9 092-010-103
15 090-069-114	4 090-003-082	39 095-018-016	10 092-010-159
16 090-069-025	5 090-003-081	40 095-018-015	11 092-010-102
17 090-069-115	6 090-018-001	41 095-018-065	12 092-010-121
18 090-069-116	7 090-018-080	42 095-047-014	13 092-063-130
19 090-023-117	8 090-013-094	43 095-047-013	14 092-063-099
20 090-023-118	9 090-013-010	44 095-047-012	15 092-063-058
21 090-023-026	10 090-013-105	45 095-006-011	16 092-063-097
22 090-023-222	11 090-013-008	46 095-006-010	17 092-063-096
23 090-023-223	12 090-013-001	47 095-006-009	18 092-063-095
24 SD 090-023-223	13 090-013-006	48 095-006-108	19 092-063-094
25 090-023-119	14 090-013-005	49 095-006-007	20 092-063-093
26 090-023-224	15 090-013-093	50 095-006-006	21 SD-092-063-183
27 090-023-028	16 090-013-004	51 095-006-064	22 092-063-184
28 090-023-029	17 090-013-003	52 092-001-136	23 092-056-176
29 090-079-120	18 090-045-001	53 092-001-135	
30 090-079-030	19 095-067-056	54 092-001-134	SA-14
31 090-081-225	20 095-067-055	55 092-001-133	1 092-026-092
32 090-081-031	21 095-067-054		2 092-103-091
	22 095-067-053	SA-12	3 092-062-158
SA-09	23 095-067-052	1 092-001-167	4 092-062-184
1 090-064-214	24 095-067-051	2 092-001-132	5 092-062-090
2 090-064-016	25 095-013-050	3 092-001-131	6 092-062-089
3 090-089-106	26 095-013-067	4 092-001-166	7 092-064-157
4 090-089-105	27 095-013-046	5 092-001-165	8 092-084-268
5 090-089-104	28 095-013-066	6 092-001-164	9 092-084-267
6 090-089-103	29 095-013-045	7 092-001-164	10 092-084-156
7 090-089-015	30 095-013-044	8 092-001-119	11 092-018-086
8 090-089-102	31 095-013-043	9 092-001-185	12 092-084-155
9 090-089-101	32 095-013-063	10 092-021-128	13 092-018-154
10 090-089-217		11 092-007-127	14 092-018-085
11 090-089-100	SA-11	12 092-007-126	15 092-018-153
12 090-089-014	1 095-019-067	13 092-007-125	16 092-018-084
13 090-089-099	2 095-019-046	14 092-007-124	17 092-050-083
14 090-089-098	3 095-019-066	15 092-007-123	18 092-050-083
15 090-089-097	4 095-019-045	16 092-007-123	19 092-050-082
16 090-089-013	5 095-019-044	17 092-007-122	20 092-050-081
17 090-089-066	6 095-019-043	18 092-007-121	21 092-050-080
18 090-089-065			22 092-010-079

QUALITÀ DELLE ACQUE DI BALNEAZIONE

SINTESI DEI RISULTATI DELLA STAGIONE 1994

PRESENTAZIONE

Il presente "Rapporto sulla qualità delle acque di balneazione" nella sua versione cartografica giunge al quinto anno di vita con accresciuta completezza di informazioni.

Il Rapporto è il risultato della stretta collaborazione tra Regioni e Presidi multizonali di prevenzione da un lato ed Amministrazione sanitaria centrale dall'altro, costituisce la sintesi di un anno di attività intensa e delicata svolta dai richiamati Presidi con lo spirito di servizio che li ha sempre contraddistinti. Basti pensare allo sviluppo costiero che ogni singolo laboratorio deve monitorare, talvolta anche di alcune centinaia di chilometri e non sempre con personale ed attrezzature adeguati alle necessità.

Il Rapporto vuole essere esempio dell'Amministrazione centrale per comunicare con il cittadino, nel rispetto del diritto all'informazione completa e tempestiva, mediante uno strumento di comprensibile lettura e, all'occorrenza, di agevole consultazione.

La sorveglianza delle acque di balneazione, sia sotto il profilo microbiologico che sotto quello fisico-chimico, costituisce elemento importante di prevenzione nel campo della tutela della salute pubblica. Infatti, per quanto non sia possibile valutarne la reale entità, è comunque accertata l'esistenza di un rischio infettivo correlabile alla balneazione in acque inquinate.

Nel consegnare questo documento ai naturali destinatari si ha fiducia che anche quest'anno gli organi di informazione ne diffondano i contenuti e ne rendano partecipi la collettività nazionale.

È dovere di ringraziare quanti hanno partecipato alla redazione di questo non trascurabile tassello della politica di prevenzione attuata dal Ministero della Sanità con la collaborazione delle strutture del Servizio Sanitario Nazionale e quanti contribuiranno, come nel passato, a perfezionare il Rapporto con indicazioni e suggerimenti.

Elio Guzzanti
MINISTRO DELLA SANITÀ

INTRODUZIONE

Il "Rapporto di sintesi sulla qualità delle acque di balneazione" relativo alla stagione balneare 1994 conferma il progressivo incremento dell'attività di controllo e la possibilità concreta che nel breve periodo tutta la costa utilizzabile a fini balneari possa essere correttamente controllata.

Il risultato conseguito è dovuto oltre che all'azione di stimolo esercitata dall'Amministrazione sanitaria centrale anche all'impegno posto dalle regioni per tempestività, accuratezza e continuità negli adempimenti.

A oltre dieci anni dall'entrata in vigore della normativa il progresso registrato anno dopo anno nell'attività di controllo delle acque marine di tutte le province costiere italiane mette in risalto le difficoltà superate.

Nei due primi anni non tutti i Presidi multizonali di prevenzione o Laboratori di igiene e profilassi erano in condizione di poter assolvere ai compiti attribuiti.

Nel 1986 si avviò la fase di sollecitazione delle Amministrazioni regionali in ordine all'osservanza della frequenza stabilita per i campionamenti.

I rapporti pubblicati negli anni '80 sono risultati di notevole interesse per gli "addetti ai lavori" ma di scarsa utilità per la popolazione in quanto i risultati conseguiti con il monitoraggio non risultavano facilmente ed univocamente collegabili al territorio di pertinenza.

Dal 1990 si inaugura la fase nuova dell'attività di controllo e di diffusione dei risultati. Per la prima volta, infatti, il rapporto numerico è integrato con la versione cartografica in cui ogni singolo tratto di costa viene caratterizzato da una simbologia indicativa della qualità del relativo specchio d'acqua.

Peraltro, l'esatta dislocazione dei punti di campionamento lungo il profilo di costa evidenziava talune carenze nella distribuzione dei punti ed in molti casi la mancata adozione di provvedimenti appropriati in corrispondenza di sbocchi a mare di fiumi, torrenti, fossi, canali e collettori di scarico. Da tale riscontro è scaturita la necessità dell'aggiornamento delle norme tecniche in forza del quale sono stati individuati, a garanzia della salute dei bagnanti, nuovi tratti di costa da vietare permanentemente alla balneazione, mentre il ri-

XII LEGISLATURA - DISEGNI DI LEGGE E RELAZIONI - DOCUMENTI

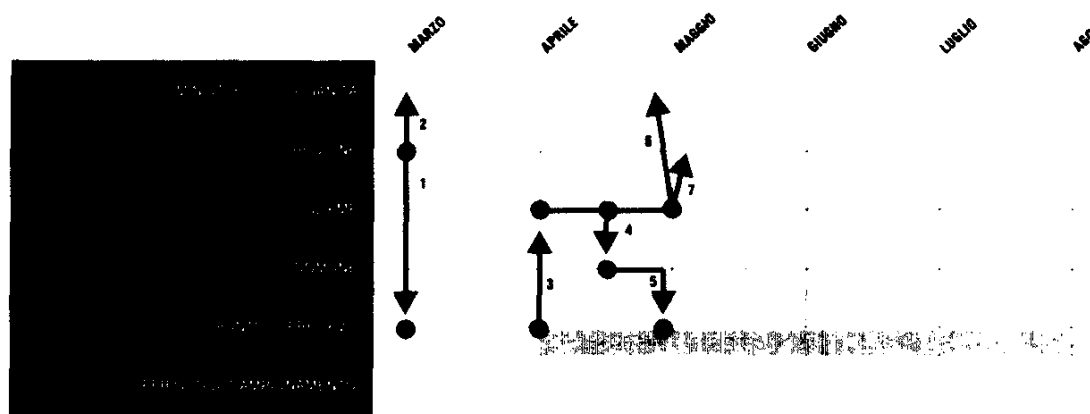
spetto della distanza massima tra i punti ha spesso comportato la scelta di altre nuove postazioni di campionamento: gli effetti positivi dell'ampliamento in termini di chilometri della costa controllata si avvertiranno tangibilmente con il rapporto relativo alla stagione balneare 1995

Biagio d'Alba
DIRETTORE GENERALE
DEI SERVIZI DELL'IGIENE PUBBLICA

XII LEGISLATURA - DISEGNI DI LEGGE E RELAZIONI - DOCUMENTI

LA SORVEGLIANZA DELLE ACQUE DI BALNEAZIONE

IL FUNZIONAMENTO DEL PROGRAMMA



Il funzionamento del programma di sorveglianza sulle acque di balneazione è disciplinato dal D.P.R. 470/82, che dal momento della sua entrata in vigore non ha subito sostanziali variazioni.

Come si evince dallo schema presentato qui sopra, si tratta di un ciclo di attività che continua per tutto il corso dell'anno, anche se il suo culmine coincide con la stagione balneare, periodo compreso tra il 1° maggio ed il 30 settembre, ma suscettibile di estensione.

STAGIONE**BALNEARE**

Su questo schema possono altresì identificarsi alcuni momenti particolarmente importanti nel funzionamento del programma, che saranno commentati qui di seguito, in numero prefissato ai paragrafi, fatto riferimento alle frecce dello schema.

1. Le Regioni modificano la consistenza e/o la posizione dei punti di campionamento ed aggiornano la relativa anagrafe.

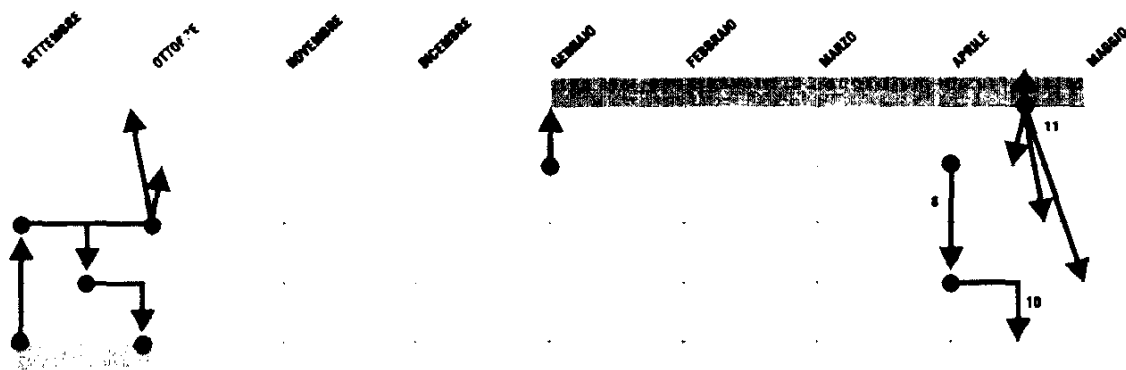
2. Queste modifiche, così come ogni altra modifica nella situazione degli scarichi e dei corsi d'acqua, vengono comunicate al Ministero della Sanità.

3. I Presidi Multizonali di Prevenzione iniziano ad effettuare il prelievo dei campioni e relative analisi, con frequenza quindicinale.

4. Quando si riscontra un evidente inquinamento massivo, ovvero i risultati delle analisi impongono un provvedimento di divieto della balneazione, il Presidio ne dà immediata comunicazione al Sindaco per gli adempimenti di competenza. Analogamente, il Presidio comunica al Sindaco il verificarsi delle condizioni per il ripristino della balneabilità di zone precedentemente vietate.

5. Il Sindaco, sull'indicazione del Presidio, emette l'ordinanza di divieto di balneazio-

XII LEGISLATURA - DISEGNI DI LEGGE E RELAZIONI - DOCUMENTI



ne, delimitando il tratto di costa interessato, ovvero il provvedimento di revoca di divieto in atto.

6. A partire dall'inizio del mese di maggio, i Presidi trasmettono i risultati delle analisi al Sistema Informativo Sanitario del Ministero.

7. Per elaborazioni a livello locale, i Presidi trasmettono questi risultati anche alle competenti Regioni. Il flusso 3-7 si ripete per tutta la durata del periodo di campionamento, che termina al massimo entro il mese di ottobre.

PERIODO DI CAMPIONAMENTO

8. Entro il mese di marzo dell'anno successivo, sulla base delle elaborazioni di cui al punto 7, le Regioni individuano le zone idonee alla balneazione e ne danno comunicazione ai Sindaci per la delimitazione dei tratti non balneabili.

9. Con nota del 3 dicembre 1992 il Ministero della Sanità ha chiesto alle Amministrazioni Regionali di anticipare la individuazione delle zone idonee alla balneazione di cui al punto precedente, comunicando al Ministero stesso - entro il successivo 15 gennaio - il elenco dei tratti di costa non balneabili.

ELABORAZIONI REGIONALI

10. I Sindaci, con propria ordinanza ed in tempo utile per l'apertura della stagione balneare, rendono esecutivi divieti di balneazione per le zone indicate dalle Regioni con apposita deliberazione.

11. La quasi totale adesione delle Regioni alla richiesta del Ministero della Sanità, di cui al punto 9, ha permesso di anticipare la redazione del Rapporto di sintesi, che il Ministero predisporrà sulla base dei dati raccolti durante il ciclo di attività della stagione balneare dell'anno precedente.

PREDISPOSIZIONE RAPPORTO CARTOGRAFICO

ALCUNE CONSIDERAZIONI SUI RISULTATI

Il presente rapporto è stato redatto sulla base dei dati fatti pervenire dai Laboratori di igiene e profilassi o Presidi multizonali di prevenzione, nel periodo di campionamento relativo all'anno 1994, ai sensi del D.P.R. 470/82 e successive modificazioni. Come per gli anni precedenti, sono stati considerati i risultati delle analisi di controllo "routinarie" su cui si basa la determinazione delle percentuali dei campioni favorevoli ai sensi degli articoli 6 e 7 del citato D.P.R., non sono stati cioè considerati i risultati delle analisi suppletive effettuate ai sensi del settimo comma dell'articolo 6 e del quarto comma dell'articolo 7.

Per il 1994 le Regioni Veneto, Emilia Romagna, Toscana e Marche si sono avvalse, per alcuni tratti di costa, della facoltà prevista all'articolo 1 del D.L. 13 aprile 1993, n. 109 convertito in legge 12 giugno 1993, n. 185; della stessa facoltà si sono avvalse la Regione Piemonte per il lago Sirio e la Provincia autonoma di Trento per i laghi Idro, Terlago, Serrara e Canzolino.

Con decreti del Ministero della Sanità, di concerto con il Ministero dell'Ambiente, ai sensi degli articoli 3 e 9 del D.P.R. 470/82, sono state concesse deroghe al valore limite del parametro "trasparenza", fissandolo in m 0,50, alla Regione Veneto limitatamente alla provincia di Venezia, alla Regione Marche limitatamente alle province di Ascoli Piceno e Macerata ed alla Regione Toscana limitatamente a due tratti di costa: dalla foce del fiume Ombrone alla località Le Marze in comune di Grosseto e dalla foce del fiume Albenga alla foce del canale Nassa in comune di Orbetello. Tenuto conto che è stata concessa alla Regione Sardegna la deroga al valore limite superiore del parametro "ossigeno disciolto", mantenendo per detto parametro il solo valore limite inferiore, nel presente rapporto i dati analitici relativi alle predette acque marine e lacustri sono stati elaborati sulla base dei valori limite di deroga come sopra specificato.

Nel 1994 alcuni Laboratori di igiene e profilassi o Presidi multizonali di prevenzione delle Regioni Toscana, Lazio, Campania, Puglia, Sicilia e Sardegna si sono avvalsi, per determinate zone, della facoltà di cui alla nota (1) dell'allegato 1 al D.P.R. 470/82 che consente di ridurre di un fattore 2 la frequenza dei campionamenti quando le analisi effettuate negli ultimi due periodi di campionamento hanno dato costantemente risultati favorevoli per tutti i parametri dell'allegato stesso e quando non sia intervenuto alcun fattore di deterioramento della qualità delle acque.

Anche nel presente rapporto, in base alla circolare del Ministero della Sanità n. 27 del 25 luglio 1988, non si è proceduto alla elaborazione dei dati relativi a quei punti per i quali non so-

XII LEGISLATURA - DISEGNI DI LEGGE E RELAZIONI - DOCUMENTI

no pervenuti i risultati analitici di almeno 10 campioni. Ovviamente detta procedura non è stata applicata ai punti per i quali ci si è avvalsi della riduzione della frequenza di un fattore 2 di cui al paragrafo precedente.

La rappresentazione cartografica dei risultati relativi al periodo di campionamento 1993 aveva confermato, come già evidenziato per il 1992, che non sempre venivano rispettate le norme tecniche in base alle quali la distanza massima tra due punti di campionamento consecutivi non deve superare i due chilometri e che in presenza di una immissione (fiumi, torrenti, collettori di scarico) il tratto di costa da vietare alla balneazione deve essere delimitato con due punti di campionamento.

In fase di predisposizione del predetto rapporto erano altresì emerse alcune incongruenze tra le coordinate dei punti di prelievo e di delimitazione delle zone permanentemente interdette alla balneazione comunicate dalle Regioni e la cartografia del Sistema centrale definita a suo tempo (1990) prendendo come base le tavolette dell'Istituto geografico militare allora disponibili.

Per un puntuale controllo del posizionamento dei punti di prelievo e per chiarire le incongruenze sopra esposte, dalla primavera del 1994 sono state tenute separate riunioni con i rappresentanti delle singole Regioni, con la partecipazione talvolta anche dei direttori dei reparti microbiologico e chimico dei Presidi multizonali di prevenzione e di esperti regionali di cartografia, nel corso delle quali si è proceduto ad una rivisitazione congiunta di tutto il profilo della costa marina.

I risultati conseguiti con questa ponderosa attività sono stati quelli di definire un corretto posizionamento, nel sistema cartografico, di numerose zone di divieto permanente e di individuare numerosi nuovi punti di campionamento successivamente fissati con provvedimenti regionali. E' quindi da prevedere per il 1995 una notevole riduzione dei tratti di costa non controllati.

Nelle predette riunioni, e segnatamente in quelle tenutesi con le Regioni Emilia Romagna, Veneto, Friuli-Venezia Giulia e Sardegna, è emerso poi che l'attuale profilo di costa, rilevabile dalla più recente cartografia a disposizione delle Regioni stesse, presenta, in taluni tratti, scostamenti significativi e talvolta notevoli rispetto a quello utiliz-

XII LEGISLATURA - DISEGNI DI LEGGE E RELAZIONI - DOCUMENTI

Provincia/Regione	Lunghezza della costa (km)	Costa vietata per motivi indipendenti dell'inquinamento (km)	Costa vietata permanentemente per inquinamento (km)	Costa da sottoporre a controllo (km)	Costa insufficientemente compromessa (km)	Costa non controllata (km)
Imperia	63,1	5,4	0,0	57,7	0,0	0,0
Savona	76,6	9,3	0,0	67,3	0,0	4,2
Genova	108,5	24,1	0,8	83,6	0,0	14,0
La Spezia	97,6	20,0	0,3	77,3	0,0	10,0
Liguria	345,8	58,8	1,1	285,9	0,0	28,8
Massa Carrara	12,9	2,4	0,0	10,5	0,0	0,0
Lucca	19,5	0,7	0,0	18,8	0,0	0,0
Pisa	29,5	0,0	0,0	29,5	0,0	0,0
Livorno	320,2	67,6	1,2	251,4	0,0	48,1
Grosseto	190,5	3,7	3,5	183,3	0,0	49,8
Toscana	572,6	74,4	4,7	493,5	0,0	97,9
Viterbo	31,1	8,2	4,0	18,9	0,0	0,0
Roma	141,4	29,0	23,5	88,9	0,0	0,9
Latina	184,1	13,7	6,3	164,1	0,0	3,1
Lazio	356,6	50,9	33,8	271,9	0,0	4,0
Caserta	44,9	0,7	0,0	44,2	0,0	0,0
Napoli	213,8	18,7	0,0	195,1	1,9	2,9
Salerno	202,5	10,6	0,0	191,9	21,4	1,0
Campania	461,2	39,0	0,0	431,2	23,3	3,9
Potenza	23,9	0,7	0,0	23,2	0,0	7,6
Matera	35,3	0,0	1,2	34,1	0,0	10,1
Basilicata	59,2	0,7	1,2	57,3	0,0	17,7
Cosenza	237,7	3,0	17,6	217,1	0,0	0,2
Calzantaro	271,1	9,5	0,0	261,6	1,3	25,7
Pegg. Calabria	201,2	2,1	0,0	199,1	0,0	41,3
Calabria	710,0	14,6	17,6	677,8	1,3	67,0
Foggia	192,3	1,8	6,4	184,1	0,0	5,7
Bar	146,3	7,3	20,8	118,2	46,8	3,3
Taranto	117,9	8,2	1,2	108,5	0,0	25,3
Brindisi	114,4	27,9	2,8	83,7	0,0	10,2
Lecce	259,0	4,8	13,5	240,7	0,0	26,9
Puglia	829,9	50,0	44,7	735,2	46,8	71,8
Campobasso	34,3	0,3	0,6	33,4	0,0	6,3
Molise	34,3	0,3	0,6	33,4	0,0	6,3
Chieti	66,0	2,5	3,8	59,7	0,0	0,0
Pescara	12,9	0,6	0,7	11,6	0,0	0,0
Teramo	45,4	0,6	2,1	42,7	0,0	0,0
Abruzzo	124,3	3,7	6,6	114,0	0,0	0,0
Ascoli Piceno	47,7	2,0	0,4	45,3	0,0	0,3
Macerata	22,9	0,7	0,0	22,2	0,0	0,0
Ancona	56,9	9,5	0,0	47,4	0,0	0,0
Pesaro	44,5	2,5	0,7	41,3	0,0	0,6
Marche	172,0	14,7	1,1	156,2	0,0	1,2
Forlì	41,3	0,6	0,8	39,9	0,0	0,0
Ravenna	46,8	8,5	2,0	36,3	0,0	0,0
Ferrara	41,4	19,0	0,0	22,4	0,0	0,6
Emilia-Romagna	129,5	28,1	2,8	98,6	0,0	0,6
Rovigo	55,8	42,1	0,0	13,7	0,0	0,0
Venezia	100,5	10,2	0,0	90,3	0,0	0,0
Veneto	156,3	52,3	0,0	104,0	0,0	0,0
Udine	15,1	3,5	0,0	11,6	0,0	0,0
Gorizia	47,6	22,3	0,0	25,3	0,0	0,0
Trieste	47,1	23,5	0,0	23,6	0,0	0,0
Friuli-Ven. Giulia	109,8	49,3	0,0	60,5	0,0	0,6
Trapani	314,5	0,0	4,3	310,2	0,0	171,3
Palermo	185,1	28,7	27,1	129,3	0,0	31,4
Messina	345,0	16,6	33,1	295,3	0,0	65,7
Agrigento	195,3	7,3	1,5	186,5	11,9	125,6
Caltanissetta	32,6	4,5	5,1	23,0	0,0	5,3
Catania	60,8	6,7	1,9	52,2	0,0	13,3
Ragusa	93,1	12,7	2,0	78,4	0,0	27,9
Siracusa	198,3	50,7	31,1	116,5	0,0	20,2
Sicilia	1424,7	127,2	106,1	1191,4	11,9	460,7
Sassari	781,4	125,0	46,6	609,8	2,0	259,3
Nuoro	242,2	7,5	4,8	229,9	0,0	83,6
Cagliari	506,4	96,0	14,7	395,7	0,0	136,0
Oristano	106,2	2,3	6,3	97,6	0,0	19,4
Sardegna	1636,2	230,8	72,4	1333,0	2,0	498,6
TOTALE NAZIONALE	7122,4	785,8	292,7	6043,9	85,3	1259,1

XII LEGISLATURA - DISEGNI DI LEGGE E RELAZIONI - DOCUMENTI

Costa con compenso a frequenza ridotta di un fattore 2 (km)	Costa vietata per inquinamento, con provvedimenti regionali (km)	Costa non balneabile per inquinamento, non compresa nei provvedimenti (km)	Costa valutata con deroga a taluni parametri (km)	Costa balneabile (km)	Provincia/Regione
0,0	1,4	0,0	0,0	56,1	Imperia
0,0	0,6	0,4	0,0	61,9	Savona
0,0	2,8	0,0	0,0	66,8	Genova
0,0	3,7	0,0	0,0	63,0	La Spezia
0,0	8,7	0,4	0,0	248,0	Liguria
1,2	0,4	0,0	0,0	10,1	Massa Carrara
0,0	0,0	0,0	14,3	18,8	Lucca
11,8	5,0	0,0	7,8	24,5	Pisa
101,6	2,0	0,0	0,0	201,3	Livorno
91,6	2,0	0,0	7,9	131,5	Grosseto
206,2	9,4	0,0	30,0	386,2	Toscana
9,6	10,5	0,0	0,0	8,4	Viterbo
0,0	18,1	0,0	0,0	69,9	Roma
0,0	19,7	0,0	0,0	141,3	Latina
9,6	48,3	0,0	0,0	219,6	Lazio
0,0	24,1	0,0	0,0	20,1	Caserta
16,8	54,7	0,0	0,0	135,6	Napoli
0,0	31,0	0,0	0,0	138,5	Salerno
16,8	109,8	0,0	0,0	294,2	Campania
0,0	0,0	0,0	0,0	15,6	Potenza
0,0	1,2	0,0	0,0	22,8	Matera
0,0	1,2	0,0	0,0	38,4	Basilicata
0,0	0,0	7,4	0,0	209,7	Cosenza
0,0	0,4	0,0	0,0	234,2	Catanzaro
0,0	8,1	0,9	0,0	148,8	Reggio Calabria
0,0	8,5	8,3	0,0	592,7	Calabria
0,0	0,0	1,8	0,0	176,6	Foggia
0,0	0,7	0,0	0,0	66,8	Bari
0,0	1,3	0,0	0,0	81,9	Taranto
0,0	0,0	0,0	0,0	73,7	Brindisi
107,0	0,0	0,0	0,0	213,8	Lecce
107,0	2,0	1,8	0,0	612,8	Puglia
0,0	0,0	0,0	0,0	27,1	Campobasso
0,0	0,0	0,0	0,0	27,1	Molise
0,0	2,0	0,0	0,0	57,7	Chieti
0,0	0,6	0,0	0,0	11,0	Pescara
0,0	0,2	0,0	0,0	42,5	Teramo
0,0	2,8	0,0	0,0	111,2	Abruzzo
0,0	4,2	0,0	14,5	43,5	Ascoli Piceno
0,0	3,0	0,0	0,0	19,2	Macerata
0,0	0,5	0,0	1,7	46,9	Ancona
0,0	1,0	0,0	0,0	39,7	Pesaro
0,0	8,7	0,0	16,2	146,3	Marche
0,0	0,1	0,0	24,3	39,8	Folli
0,0	0,1	0,0	34,2	36,2	Ravenna
0,0	0,0	0,0	21,8	21,8	Ferrara
0,0	0,2	0,0	80,3	97,8	Emilia-Romagna
0,0	0,0	0,0	13,7	13,7	Rovigo
0,0	2,1	0,0	9,6	88,2	Venezia
0,0	2,1	0,0	23,3	101,9	Veneto
0,0	0,0	0,0	0,0	11,6	Udine
0,0	4,5	0,0	0,0	20,2	Gorizia
0,0	0,0	0,0	0,0	23,6	Trieste
0,0	4,5	0,0	0,0	55,4	Friuli-Ven. Giulia
27,3	1,4	0,0	0,0	137,5	Trapani
0,0	7,5	0,0	0,0	90,4	Palermo
0,0	1,6	0,0	0,0	228,0	Messina
21,2	0,0	0,0	0,0	49,0	Agrigento
0,0	4,4	0,0	0,0	13,3	Caltanissetta
30,6	0,0	0,0	0,0	38,9	Catania
14,0	0,8	0,0	0,0	49,7	Ragusa
14,3	5,6	0,0	0,0	90,7	Siracusa
107,4	21,3	0,0	0,0	697,5	Sicilia
253,8	3,2	0,0	7,9	345,0	Sassari
106,2	0,2	0,0	21,0	146,1	Nuoro
234,5	0,6	0,0	23,2	259,1	Cagliari
56,7	0,1	0,0	4,2	78,1	Oristano
651,0	4,1	0,0	56,3	828,3	Sardegna
1098,0	231,4	10,3	206,1	4457,4	TOTALE NAZIONALE

XII LEGISLATURA - DISEGNI DI LEGGE E RELAZIONI - DOCUMENTI

zato dal Sistema centrale. Si è provveduto pertanto alle necessarie variazioni adeguando la cartografia del Sistema.

In particolare gli interventi hanno interessato l'Emilia Romagna dove la foce del fiume Reno è cambiata sostanzialmente non presentando più la notevole rientranza riportata nella cartografia del Sistema centrale: la modifica del profilo di costa ha comportato una riduzione della sua lunghezza di circa 5 chilometri.

Nel Veneto il profilo di costa riportato nella cartografia del Sistema centrale seguiva in maniera molto articolata il delta del Po addentrandosi per tratti anche di notevole lunghezza. La modifica del profilo di costa ha comportato una riduzione di circa 32 chilometri.

Nel Friuli-Venezia Giulia si è tenuto conto di una lingua di terra presente in corrispondenza della laguna di Grado e non riportata nel Sistema centrale: la modifica ha comportato un aumento di circa 2 chilometri del profilo di costa.

Infine in Sardegna - Comuni di Arborea e Terralba (OR) - parte degli stagni ivi presenti erano impropriamente considerati nella cartografia del Sistema centrale come costa marina; la modifica del profilo di costa ha comportato una riduzione della sua lunghezza di circa 17 chilometri; è stato poi correttamente posizionato il confine provinciale tra Oristano e Cagliari con conseguente aumento di circa 5,5 chilometri per la costa di Oristano ed una corrispondente riduzione della costa di Cagliari.

In considerazione delle necessarie variazioni apportate allo sviluppo costiero marino delle Regioni Emilia Romagna, Veneto, Friuli-Venezia Giulia e Sardegna, nel presente rapporto non vengono effettuati taluni confronti a livello nazionale e per le predette Regioni con i risultati conseguiti nel 1993.

L'esame dei dati contenuti nella tavola di pagina 12-13, evidenzia che, nel 1994, a livello nazionale, risultavano da sottoporre a controllo chilometri 6043,9 di costa marina. Di questi ne sono stati adeguatamente controllati, ai sensi della normativa vigente, km. 4699,5 pari al 77,8% (km. 4634,1 nel 1993) con 4519 punti di campionamento pari ad un punto ogni 1,04 chilometri; dei restanti km. 1344,4 pari al 22,2%, km. 85,3 pari all'1,4% risultano non sufficientemente campionati, mentre km. 1259,1 pari al 20,8% risultano non controllati.

Si evidenzia quindi, rispetto al 1993, un incremento della lunghezza di costa adeguatamente controllata di circa 65 chilometri.

XII LEGISLATURA - DISEGNI DI LEGGE E RELAZIONI - DOCUMENTI

È da rilevare che degli 85,3 chilometri non sufficientemente campionati 46,8 sono da attribuire alla Regione Puglia, tutti in provincia di Bari, 23,3 alla Regione Campania e segnatamente alle province di Salerno (km. 21,4) e di Napoli (km. 1,9), 11,9 alla Regione Sicilia, tutti in provincia di Agrigento, 2 alla Regione Sardegna, tutti in provincia di Sassari e 1,3 alla Regione Calabria, in provincia di Catanzaro.

A livello regionale la percentuale più elevata di km. di costa marina non controllata si riscontra ancora in Sicilia con il 38,7% (47,3% nel 1993); seguono Sardegna con il 37,4% e Basilicata con il 30,9% (30,9% nel 1993). Le altre Regioni presentano valori inferiori alla media nazionale. È da notare che nelle Regioni Abruzzo e Veneto non vi sono tratti di costa non controllati o insufficientemente campionati. Esaminando i dati disaggregati a livello provinciale la percentuale maggiore di chilometri di costa non controllati si riscontra nella provincia di Agrigento (67,4%); seguono Trapani (55,2%), Sassari (42,6%), Nuoro (36,4%), Ragusa (35,6%), Cagliari (34,4%), Potenza (32,8%), Matera (29,7%), Grosseto (27,2%), Catania (25,5%), Palermo (24,3%), Taranto (23,3%), Caltanissetta (23,0%) e Messina (22,2%). Le altre province presentano valori inferiori alla media nazionale.

In particolare presentano valore zero (assenza di zone non controllate) diciotto province: Imperia, Massa, Lucca, Pisa, Viterbo, Caserta, Cosenza, Chieti, Pescara, Teramo, Macerata, Ancona, Forlì, Ravenna, Rovigo, Venezia, Udine e Trieste; dette province non presentano altresì tratti di costa insufficientemente campionati.

La riduzione di frequenza dei campionamenti ha interessato, a livello nazionale, km. 1098,0 di costa marina pari al 23,4% dei chilometri controllati ai sensi della vigente normativa.

Dalla tavola di pag. 12-13 si evidenzia poi che a livello nazionale risultano controllati e balneabili, ai sensi della normativa vigente, km. 4457,4 di costa marina su 7122,4 (62,6%), dei restanti km. 2665,0 risultano non idonei alla balneazione: km. 785,8 (11,0%) per motivi indipendenti dall'inquinamento; km. 534,8 (7,5%) per inquinamento, km. 85,3 (1,2%) perché insufficientemente campionati e km. 1259,1 (17,7%) perché non controllati.

Da notare che rispetto alla lunghezza della costa adeguatamente controllata (km. 4699,5) quella della costa balneabile (km. 4457,4) è pari al 94,8%.

XII LEGISLATURA - DISEGNI DI LEGGE E RELAZIONI - DOCUMENTI

Esaminando i dati disaggregati a livello regionale, la percentuale più elevata di chilometri di costa controllati e balneabili ai sensi della normativa vigente si riscontra in Abruzzo (89,5%), seguono Marche (85,1%), Calabria (83,5%), Molise (79,0%), Emilia Romagna (75,5%), Puglia (73,8%), Liguria (71,7%), Toscana (67,4%), Veneto (65,2%), Basilicata (64,9%) e Campania (63,8%). Le altre Regioni presentano valori inferiori alla media nazionale.

Sempre a livello regionale la percentuale più elevata di chilometri di costa marina vietati per motivi non collegati alla qualità delle acque (porti, aeroporti, zone militari, parchi marini etc.) si riscontra nel Friuli-Venezia Giulia (44,9%), seguono il Veneto (33,5%), l'Emilia Romagna (21,7%), la Liguria (17,0%), il Lazio (14,3%), la Sardegna (14,1%) e la Toscana (13,0%). Le altre Regioni presentano valori inferiori alla media nazionale.

L'esame dei dati evidenzia infine che, a livello regionale, la percentuale più elevata di chilometri di costa marina non idonei alla balneazione, temporaneamente o permanentemente, per motivi dipendenti dalla qualità delle acque si riscontra in Campania (23,8%), seguono il Lazio (23,0%), la Sicilia (18,9%) e l'Abruzzo (17,6%). Le altre Regioni presentano valori inferiori alla media nazionale. Esaminando i dati disaggregati a livello provinciale, la percentuale maggiore di chilometri non idonei per lo stesso motivo si riscontra nella provincia di Caserta (53,7%); seguono Viterbo (46,6%), Roma (29,4%), Caltanissetta (29,1%), Napoli (25,6%), Palermo (18,7%), Siracusa (18,5%), Pisa (16,9%), Salerno (15,3%), Bari (14,7%), Latina (14,1%), Macerata (13,1%), Cosenza (10,5%), Messina (10,1%), Pescara (10,1%), Ascoli Piceno (9,6%), Gorizia (9,5%) e Chieti (8,8%). Le altre province presentano valori inferiori alla media nazionale.

XII LEGISLATURA - DISEGNI DI LEGGE E RELAZIONI - DOCUMENTI

LA SORVEGLIANZA DELLE ACQUE DI BALNEAZIONE

GUIDA ALLA LETTURA DELLE MAPPE DI COSTA

1. Il presente Rapporto contiene informazioni che possono essere lette a diversi livelli. La lettura più immediata è quella delle mappe di costa, che contengono, tra l'altro, le rappresentazioni cartografiche dei giudizi di idoneità alla balneazione e dei corrispondenti divieti, stabiliti dalle Autorità Regionali.

Tale lettura può avvenire in due modi:

- seguendo il profilo della costa, organizzato in sezioni consecutive, dalla Liguria al Friuli-Venezia Giulia,
- consultando l'indice dei Comuni: ogni nome di Comune rimanda alla mappa in cui è rappresentata la relativa costa.

Le mappe di costa contengono anche informazioni per identificare ogni singolo punto di campionamento. A tale scopo si utilizzerà l'indice dei punti di campionamento inserito nel risvolto di copertina.

Per quanto semplici ed intuitive, le mappe di costa richiedono alcune avvertenze per la loro corretta interpretazione, avvertenze riportate nei paragrafi che seguono.

2. Le mappe contenute in questo volume rappresentano le coste italiane marine, negli elementi ritenuti essenziali per esprimere le valutazioni di sintesi sulla qualità delle acque di balneazione, valutazioni elaborate in base ai risultati delle analisi routinarie relative al periodo di campionamento 1994. Gran parte di questi elementi derivano dalla cartografia ufficiale in scala 1:25.000 dell'Istituto Geografico Militare Italiano (tavole IGM), sulla quale sono stati posizionati i punti di prelievo ed i tratti di costa soggetti a provvedimento di divieto di balneazione.

3. Il contenuto informativo delle mappe di costa è finalizzato alla comunicazione dei risultati del programma di sorveglianza sulle acque di balneazione, svolto nel corso del periodo di campionamento (aprile-settembre) 1994.

Anche quest'anno, alla balneabilità lungo le coste marine si è aggiunta quella relativa alle acque lacustri, le cui mappe di costa sono contenute in una apposita appendice del Rapporto.

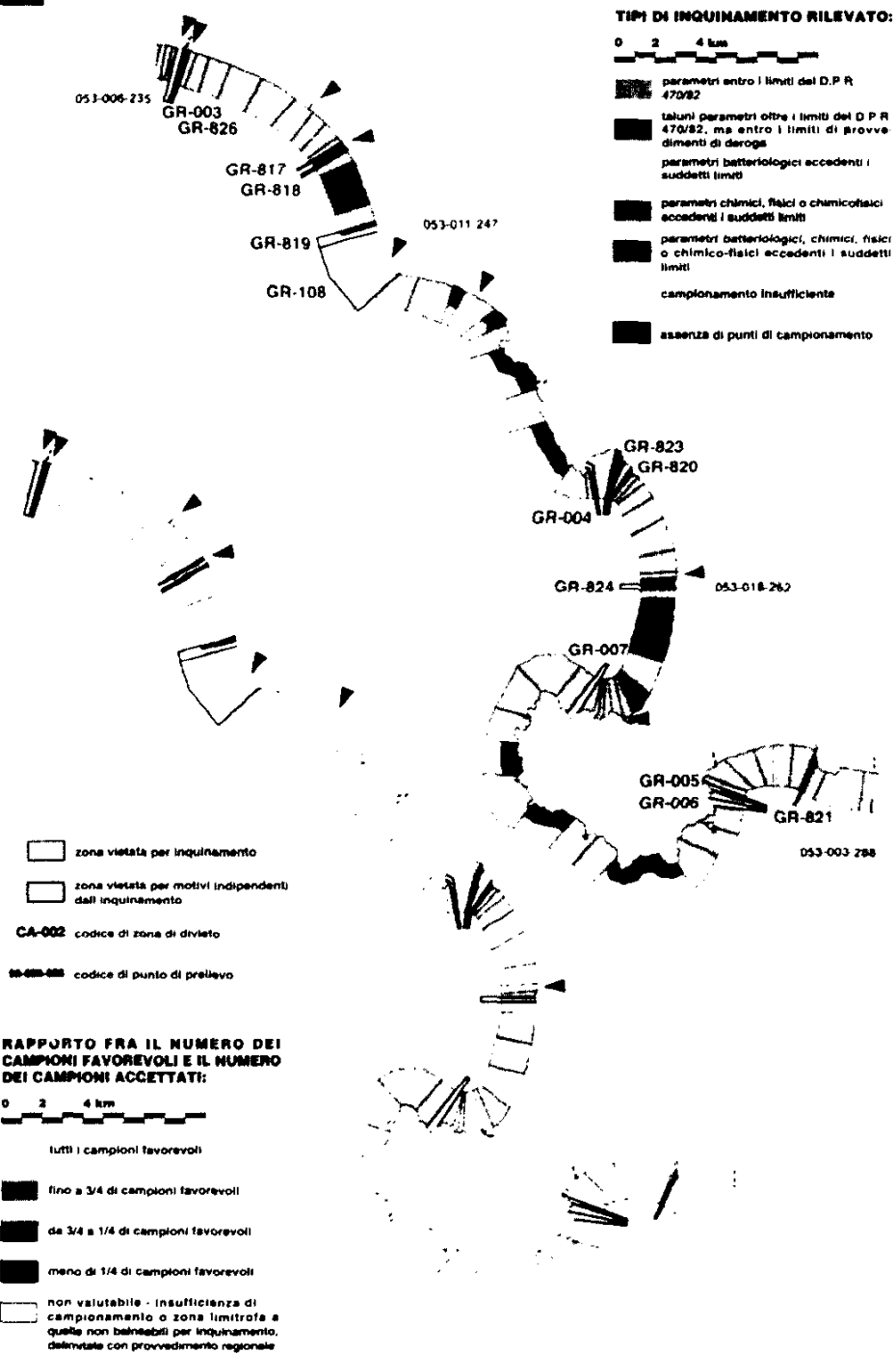
Poiché la tecnica rappresentativa è sostanzialmente comune, tali saranno anche le avvertenze per la lettura delle relative mappe, tranne dove non sia diversamente indicato.

Ogni mappa di costa contiene informazioni sul programma e sui suoi risultati, accanto ad informazioni che permettono il riconoscimento dei luoghi in cui le informazioni precedenti si collocano.

Le mappe registrano infatti:

- la posizione dei punti di prelievo, punti cioè in cui viene effettuato il campionamento dell'acqua, secondo quanto disposto dalla normativa vigente,
- i tratti di costa soggetti a provvedimento di divieto di balneazione (per insufficiente

XII LEGISLATURA - DISEGNI DI LEGGE E RELAZIONI - DOCUMENTI



XII LEGISLATURA - DISEGNI DI LEGGE E RELAZIONI - DOCUMENTI

LA SORVEGLIANZA DELLE ACQUE DI BALNEAZIONE

campionamento, per inquinamento o per motivi indipendenti dall'inquinamento, presenza di porti, aeroporti, zone militari, parchi marini,

- l'esistenza di foci o, in genere, di interruzioni della costa;
- il profilo di costa, inteso come la linea di contatto fra l'acqua e la terraferma;
- la posizione ed il toponimo dei centri abitati esistenti in prossimità della costa;
- il toponimo ed a volte anche la posizione delle principali località costiere;
- i punti di intersezione dei limiti amministrativi comunali con la linea di costa.

4. I punti di prelievo indicano il luogo dove viene effettuata la raccolta dei campioni da analizzare e ad essi dovranno essere associati i risultati delle analisi.

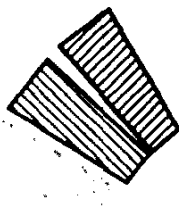


Punta Campanella

Sulle mappe di costa, a causa della piccola scala e della densità dei punti di prelievo, questi sono rappresentati con piccoli poligoni, di ampiezza non superiore a 2 km, corrispondente alla distanza massima fra due punti di prelievo stabilita dal D. P. R. 470/82, che viene ridotta ove la densità dei punti è maggiore.

In mancanza di altre informazioni, si assume che il punto di prelievo sia rappresentativo dell'intera area del poligono, ovvero, l'omogeneità di quest'ultima rispetto ai dati rilevati in corrispondenza del punto. Per questo motivo, l'area si diranno "di pertinenza" del punto di prelievo e tutti i parametri indicatori associati ad un punto verranno rappresentati attraverso opportune colorazioni ricampiture della corrispondente area di pertinenza.

5. Le zone di divieto di balneazione (per inquinamento o per motivi indipendenti dall'inquinamento) corrispondono ai tratti di costa per i quali le Amministrazioni Regionali competenti hanno comunicato in tempo utile la non idoneità alla balneazione ai sensi dell'art. 4, il comma letterale b) del D. P. R. 470/82.



Le mappe di costa mettono inoltre in evidenza quei tratti, dove dalle competenti Regioni, non sono stati fissati punti di prelievo ovvero, pur essendo stati fissati, il numero dei campionamenti in detti punti è risultato insufficiente per poter esprimere un giudizio. Tali tratti di costa, infatti, ai fini del D. P. R. 470/82, devono considerarsi non balneabili, alla stregua dei tratti di costa ricompresi in zone espressamente vietate. Sulla mappa di costa, le zone vietate alla balneazione sono rappresentate come poligoni con il bordo ingrossato, di colore diverso in relazione alla causa che determina il divieto (insufficienza di campionamento, inquinamento o motivi diversi dall'inquinamento). Per ogni zona è altresì specificato il codice, nella forma di numero progressivo e sigla della provincia cui la zona appartiene.

In mancanza di comunicazioni da parte della Regione, quando i risultati delle analisi routinarie ef-

LA SORVEGLIANZA DELLE ACQUE DI BALNEAZIONE



fettuate nel periodo di campionamento relativo all'anno 1994 hanno comportato, per il punto in esame, il giudizio di non idoneità alla balneazione; tale giudizio viene rappresentato sull'intera area di pertinenza, con la stessa campitura utilizzata per segnalare le zone vietate.

Sulle aree di pertinenza sono state riportate anche informazioni sulla natura dell'inquinamento rilevato ed il rapporto fra campioni favorevoli e campioni accettati.

Quando il provvedimento regionale pone il divieto alla balneazione a causa di inquinamento in corrispondenza di foci di corsi d'acqua, scarichi fognari o porti-canale senza delimitare il tratto di costa soggetto a tale divieto, il provvedimento deve intendersi applicato secondo quanto previsto nelle istruzioni ministeriali del 20 giugno 1986 (200 m a sinistra e 200 m a destra della foce o dello scarico).

6. Nel contesto di questo Rapporto, con il termine di "foce" si indicano tutte quelle discontinuità della costa, che mettono in contatto acque interne con acque marine e acque fluviali con acque lacustre. Il simbolo utilizzato per rappresentare queste situazioni sarà un piccolo triangolo che punta verso il mare o verso il lago e dietro ad esso sarà riportato il nome del corpo idrico di cui la foce costituisce sbocco.

7. A partire dalle tavolette IGM rilevate alla loro scala nominale, sono state realizzate un centinaio di mappe alla scala 1:200.000 e poco più di 20 mappe a scale variabili (fino ad 1:50.000) che contengono la rappresentazione cartografica rispettivamente delle coste marine e di quelle lacustre. Queste mappe sono state raggruppate in otto sezioni, ognuna comprendente un tratto di costa che coincide approssimativamente con una o più Regioni; un'apposita appendice è dedicata ai laghi.

Ogni mappa di costa viene presentata in tre versioni, disposte su due pagine contrapposte.


8. La versione della pagina di destra contiene la mappa di costa completa, e riporta in forma grafica il giudizio di idoneità alla balneazione riferito alla stagione 1994. In questa versione, sono indicate le zone idonee alla balneazione, secondo i valori limite riportati nell'Allegato 1 al D.P.R. 470/82, le zone idonee alla balneazione per effetto di deroghe a taluni valori limite dell'Allegato 1 al D.P.R. 470/82, le zone non idonee alla balneazione per insufficiente campionamento, per motivi indipendenti da inquinamento (presenza di porti, aeroporti, zone militari, parchi marini), le zone non idonee alla balneazione per inquinamento.

I tratti di costa per i quali non c'è stato campionamento sufficiente sono identificati con una barratura bianca su fondo azzurro. Quando tale barratura copre un'area di pertinenza, il punto è stato regolarmente fissato, ma non sufficientemente campionato, mentre quando la barratura bianca copre un poligono di minore profondità rispetto alle aree di pertinenza, ciò significa che in quel tratto di costa non sono stati fissati punti di campionamento.

Le zone non idonee alla balneazione, in base ai relativi provvedimenti regionali di divieto, sono

XII LEGISLATURA - DISEGNI DI LEGGE E RELAZIONI - DOCUMENTI

LA SORVEGLIANZA DELLE ACQUE DI BALNEAZIONI



identificate da poligoni con i bordi ingrossati e sporgenti dall'allineamento delle aree di pertinenza. Nel caso dei laghi, questi poligoni sono disegnati anche all'esterno del lago stesso, sulla terraferma, per facilitarne l'individuazione.

9. Le versioni della pagina di sinistra conferiscono informazioni che completano il giudizio di idoneità alla balneazione, rappresentato nella pagina a fronte. A causa della loro densità, queste informazioni sono rappresentate sul solo profilo di costa e, ovviamente, sulle aree di pertinenza. Le nuove informazioni comprendono:

1. i diagrammi relativi ai tipi di inquinamento rilevato ed alla frequenza dei campioni favorevoli, rappresentati sulle aree di pertinenza;

2. i codici del primo e del ultimo punto di prelievo compaiono nella mappa, nel caso di itinerari lungo la costa a partire dal primo punto di cui si fornisce il codice;

3. i codici delle zone di divieto alla balneazione, di cui si rappresenta solo il perimetro, in modo che le informazioni sottostanti risultino visibili;

4. i codici dei punti di prelievo estremi, unitamente al relativo indice di inserimento, il tipo di copertina, consentono di identificare qualsiasi punto della sequenza, e quindi di accedere alle informazioni analitiche registrate a fronte di ogni punto e contenute in un apposito documento, che accompagna il Rapporto di Sintesi;

Nella scansione della sequenza dei punti, fatta a però attenzione ad individuare correttamente le aree di pertinenza, distinguendo le dalle zone di divieto poligonali sporgenti rispetto all'allineamento delle aree e dalle zone per le quali non esistono punti poligonali, rientranti rispetto a detto allineamento.

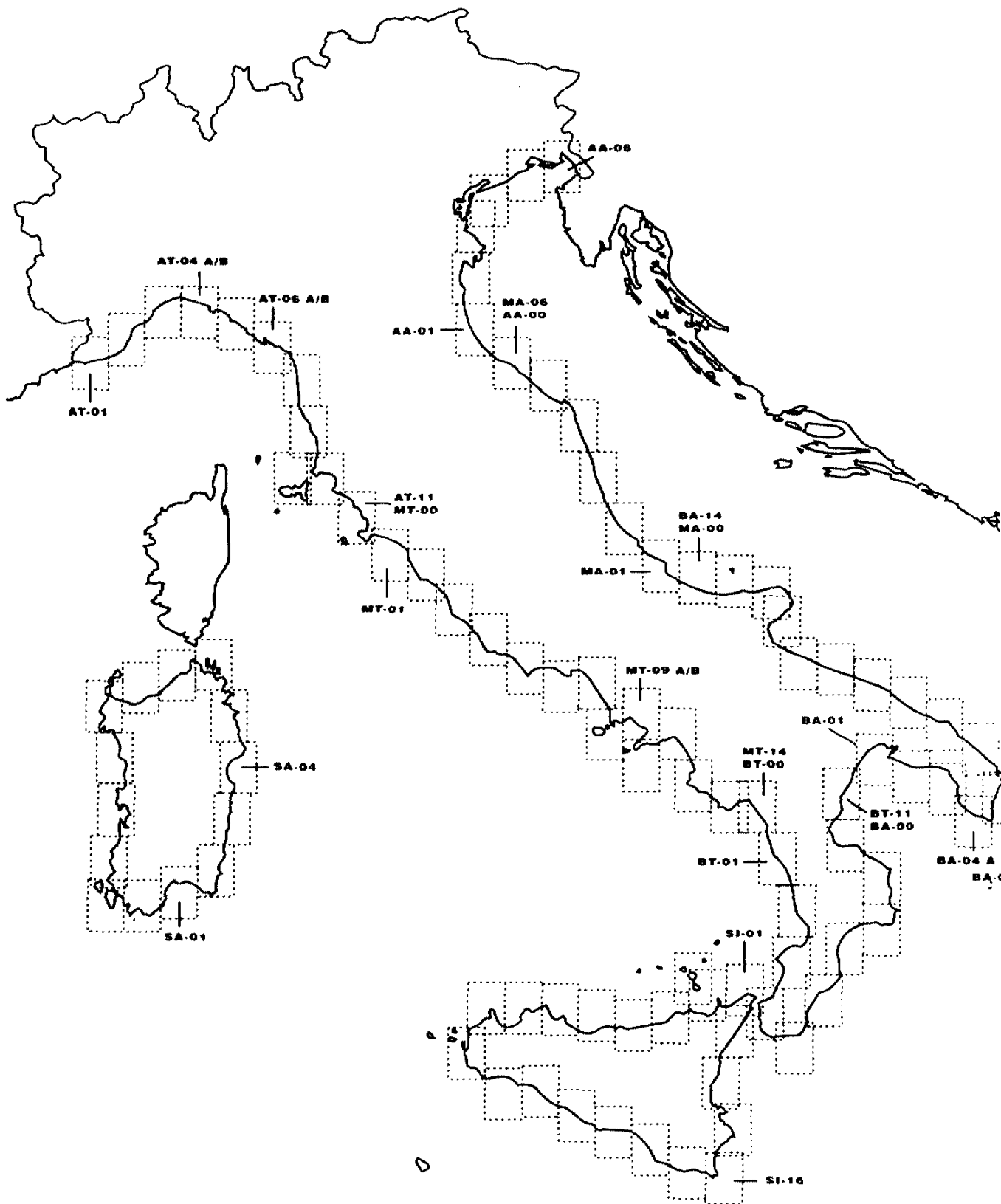
10. Nel primo dei due profili di costa contenuti nella pagina di sinistra è rappresentata l'informazione circa il tipo di inquinamento rilevato. In questa versione della mappa di costa sono indicate, in maniera differenziata, le zone con valori dei parametri entro i limiti stabiliti nel D.P.R. 470/82, o di deroga a tali limiti, le zone con valori dei parametri batteriologici eccedenti i limiti, le zone con valori dei parametri chimico-fisici o chimico-fisico-batteriologici eccedenti i limiti, le zone con valori dei parametri batteriologici, chimico-fisici o chimico-fisico-batteriologici eccedenti i limiti, le zone con campionamento insufficiente e le zone non campionate.

11. Il secondo profilo completa le informazioni precedenti, attraverso la rappresentazione del rapporto fra il numero dei campioni favorevoli ed il numero dei campioni accettati, un dato che può essere assunto come indicatore del livello di inquinamento registrato. Il colore dell'area di pertinenza (quattro valori di grigio di intensità crescente) rappresenta quindi questo rapporto.

Eventuali aree di pertinenza senza campionatura indicano zone non valutabili per insufficienza di campionamento o perché limitate a quelle zone non balneabili per inquinamento, che sono state



XII LEGISLATURA - DISEGNI DI LEGGE E RELAZIONI - DOCUMENTI





MAPPE DELLA COSTA MARINA









I. LIGURIA E TOSCANA

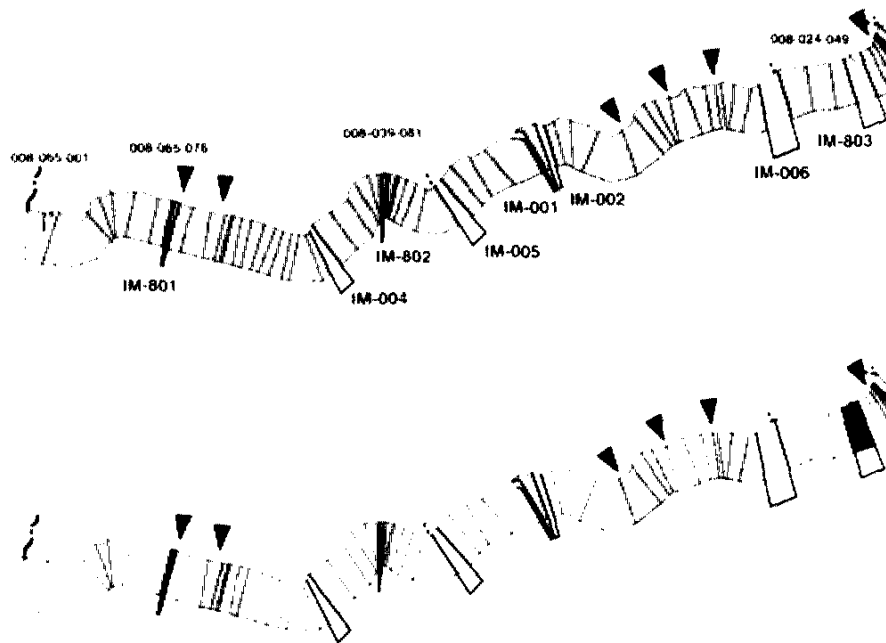
XII LEGISLATURA - DISEGNI DI LEGGE E RELAZIONI - DOCUMENTI









-  zona vietata per inquinamento
-  zona vietata per motivi indipendenti dall'inquinamento
- CA-002** codice di zona di divieto
- 00-005-008** codice di punto di prelievo

TIPI DI INQUINAMENTO RILEVATO:


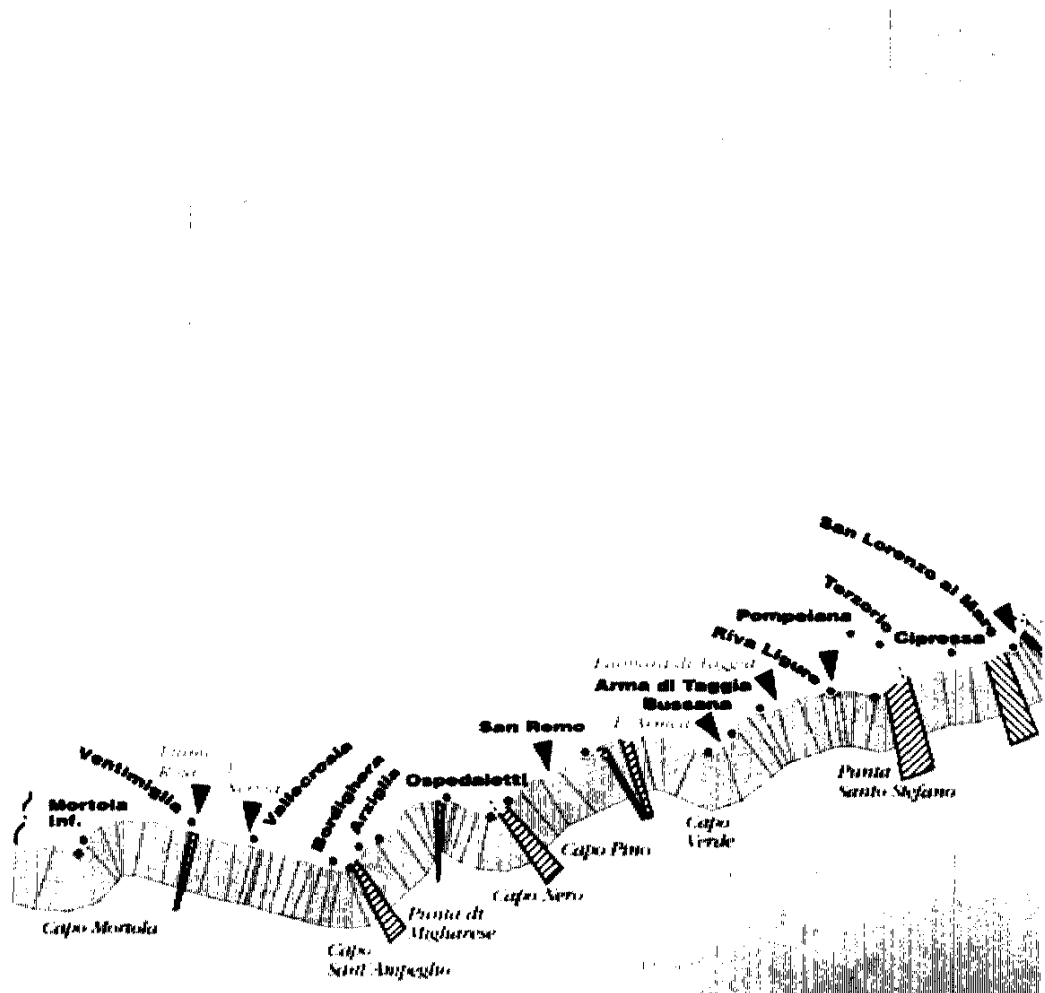
- 
-  parametri entro i limiti del D.P.R. 470/82
-  taluni parametri oltre i limiti del D.P.R. 470/82, ma entro i limiti di provvedimenti di deroga
-  parametri batteriologici eccedenti i suddetti limiti
-  parametri chimici, fisici o chimico-fisici eccedenti i suddetti limiti
-  parametri batteriologici, chimici, fisici o chimico-fisici eccedenti i suddetti limiti
-  campionamento insufficiente
-  assenza di punti di campionamento



RAPPORTO FRA IL NUMERO DEI CAMPIONI FAVOREVOLI E IL NUMERO DEI CAMPIONI ACCETTATI:

- 
-  tutti i campioni favorevoli
-  fino a 3/4 di campioni favorevoli
-  da 3/4 a 1/4 di campioni favorevoli
-  meno di 1/4 di campioni favorevoli
-  non valutabile - insufficienza di campionamento o zona limitrofa a quella non balneabile per inquinamento, delimitata con provvedimento regionale

XII LEGISLATURA - DISEGNI DI LEGGE E RELAZIONI - DOCUMENTI

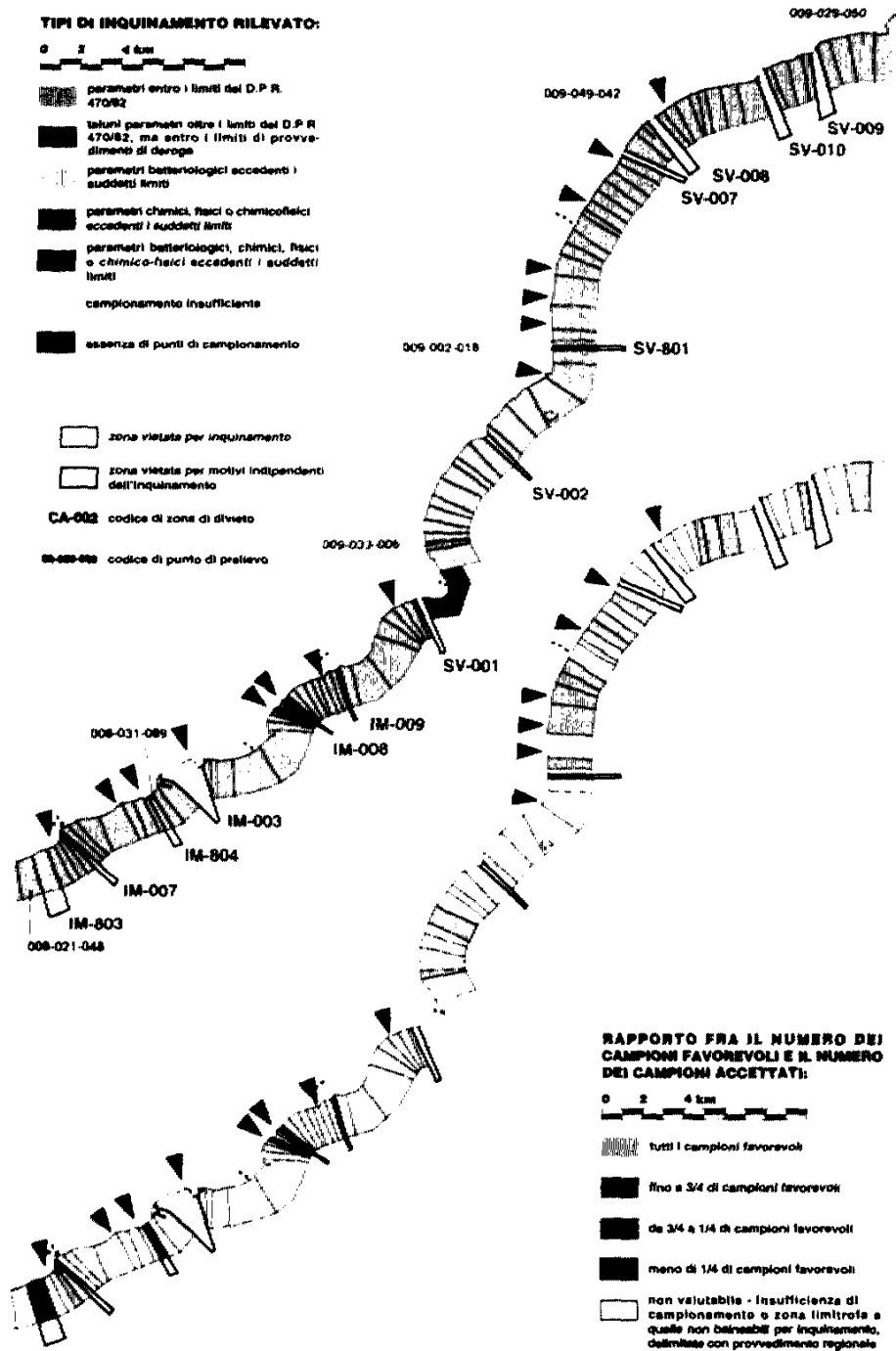


XII LEGISLATURA - DISEGNI DI LEGGE E RELAZIONI - DOCUMENTI

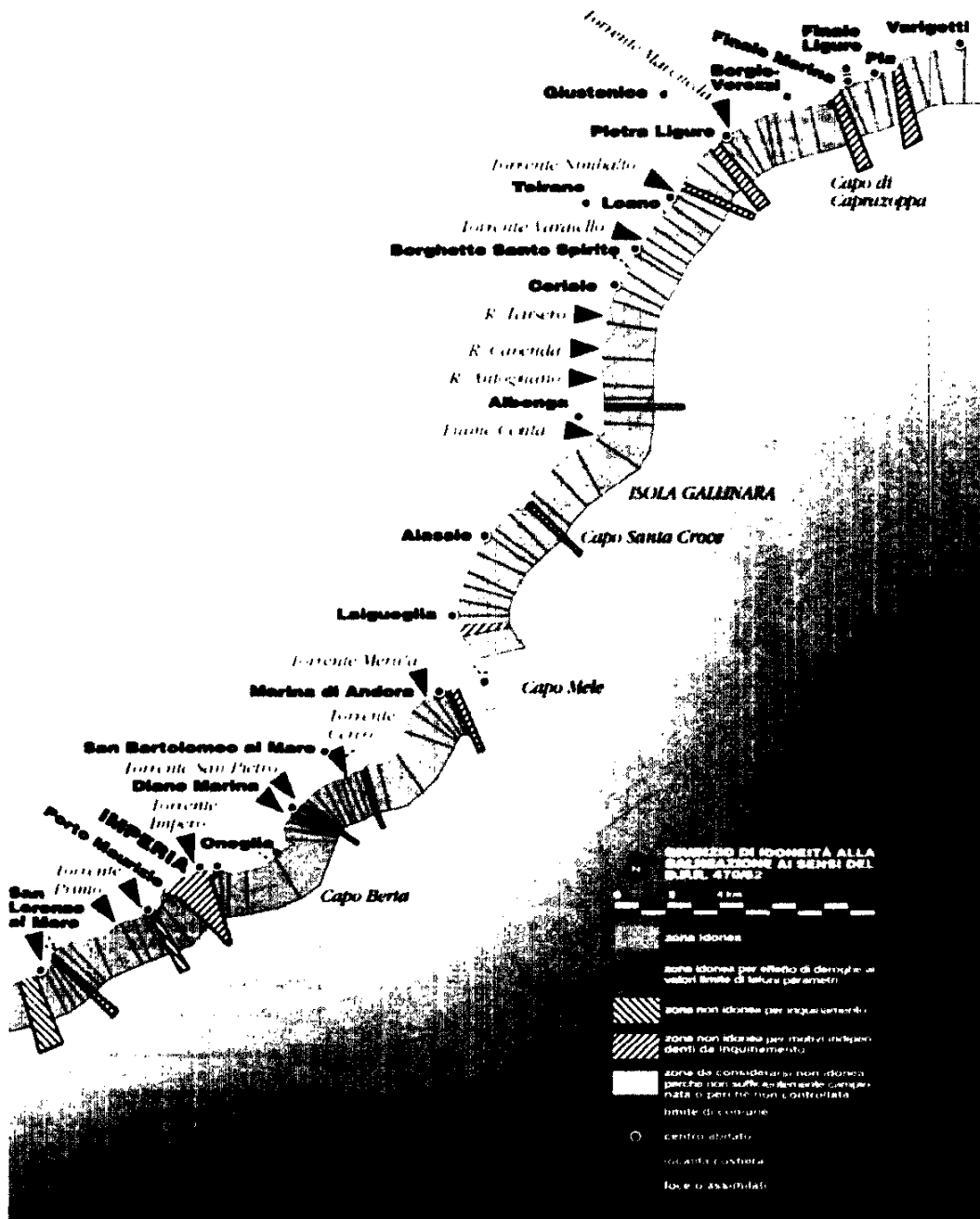


TIPDI DI INQUINAMENTO RILEVATO:

- 0 2 4 km
- parametri entro i limiti del D.P.R. 470/82
 - taluni parametri oltre i limiti del D.P.R. 470/82, ma entro i limiti di provvedimento di deroga
 - parametri batteriologici eccedenti i suddetti limiti
 - parametri chimici, fisici o chimico-fisici eccedenti i suddetti limiti
 - parametri batteriologici, chimici, fisici o chimico-fisici eccedenti i suddetti limiti
 - campionamento insufficiente
 - assenza di punti di campionamento
 - zona vietata per inquinamento
 - zona vietata per motivi indipendenti dall'inquinamento
 - CA-002 codice di zona di divieto
 - 008-009 codice di punto di prelievo



XII LEGISLATURA - DISEGNI DI LEGGE E RELAZIONI - DOCUMENTI



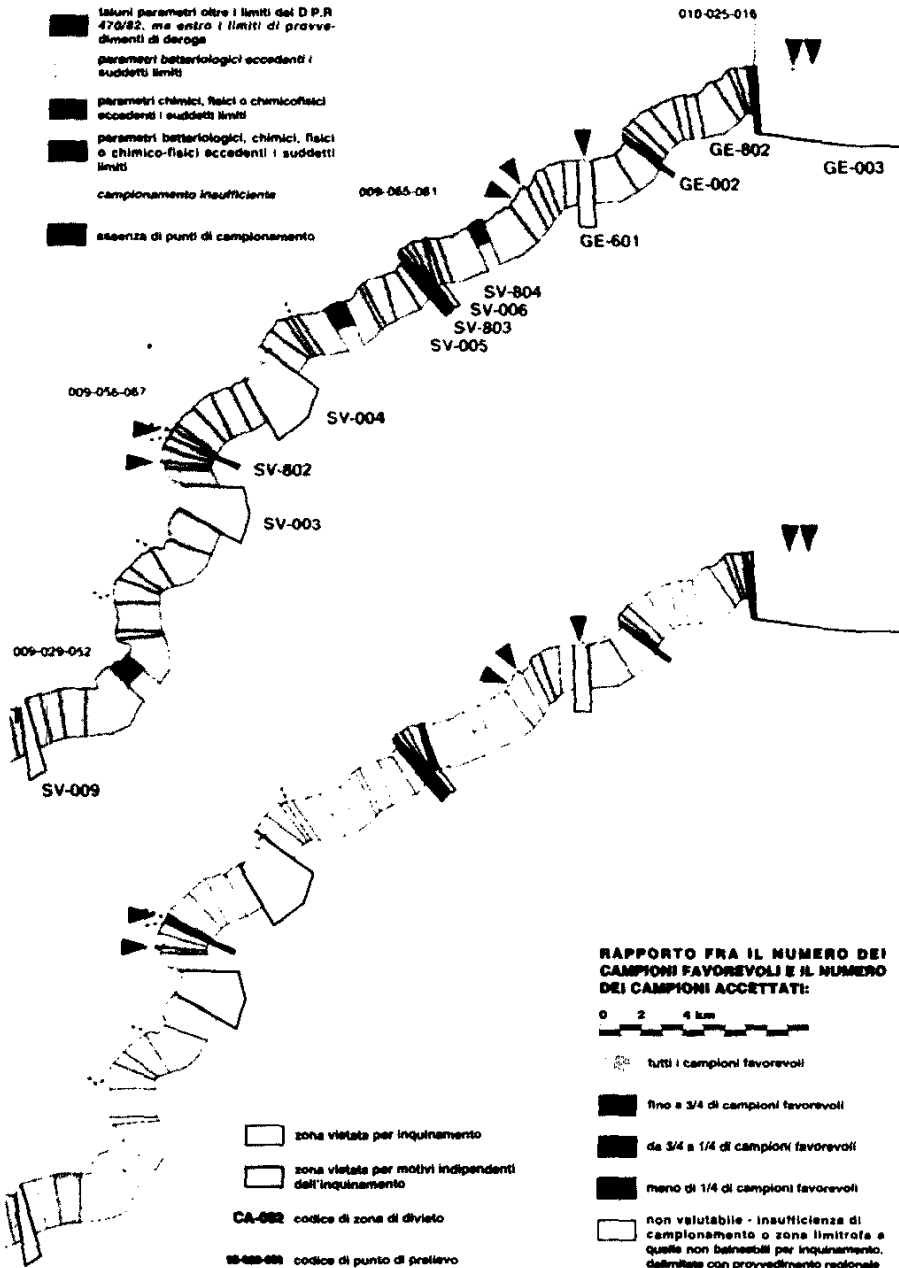
XII LEGISLATURA - DISEGNI DI LEGGE E RELAZIONI - DOCUMENTI



TIPICI DI INQUINAMENTO RILEVATO:



- parametri entro i limiti del D.P.R. 470/82
- alcuni parametri oltre i limiti del D.P.R. 470/82, ma entro i limiti di provvedimenti di deroga
- parametri batteriologici eccedenti i suddetti limiti
- parametri chimici, fisici o chimico-fisici eccedenti i suddetti limiti
- parametri batteriologici, chimici, fisici o chimico-fisici eccedenti i suddetti limiti
- campionamento insufficiente
- assenza di punti di campionamento




RAPPORTO FRA IL NUMERO DEI CAMPIONI FAVOREVOLI E IL NUMERO DEI CAMPIONI ACCETTATI:



- tutti i campioni favorevoli
- fino a 3/4 di campioni favorevoli
- da 3/4 a 1/4 di campioni favorevoli
- meno di 1/4 di campioni favorevoli
- non valutabile - insufficienza di campionamento o zona limitrofa a quelle non balneabili per inquinamento, delimitate con provvedimento regionale

- zona vietata per inquinamento
- zona vietata per motivi indipendenti dell'inquinamento
- CA-002** codice di zona di divieto
- IS-000-000** codice di punto di prelievo

XII LEGISLATURA - DISEGNI DI LEGGE E RELAZIONI - DOCUMENTI



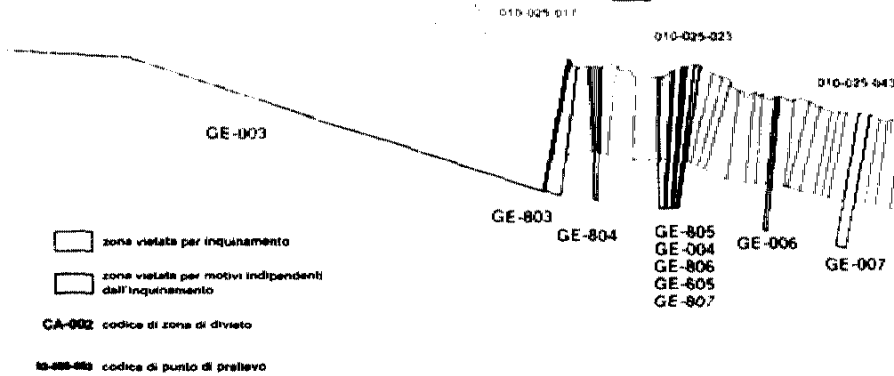
XII LEGISLATURA - DISEGNI DI LEGGE E RELAZIONI - DOCUMENTI



TIPI DI INQUINAMENTO RILEVATO:



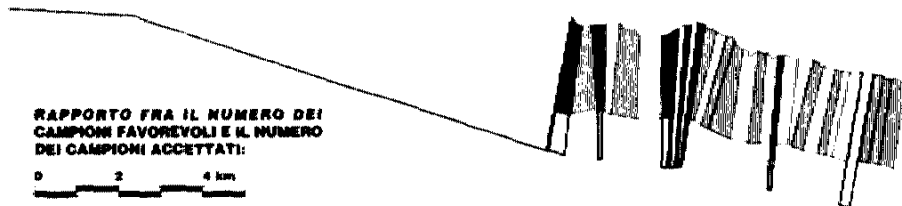
- parametri entro i limiti del D.P.R. 470/82
- taluni parametri oltre i limiti del D.P.R. 470/82, ma entro i limiti di provvedimenti di deroga
- parametri batteriologici eccedenti i suddetti limiti
- parametri chimici, fisici o chimico-fisici eccedenti i suddetti limiti
- parametri batteriologici, chimici, fisici o chimico-fisici eccedenti i suddetti limiti
- campionamento insufficiente
- assenza di punti di campionamento



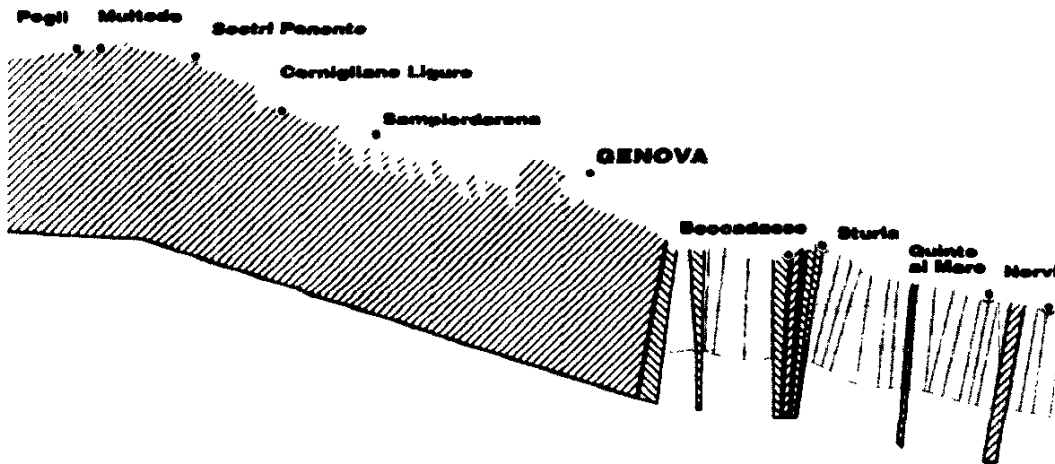
RAPPORTO FRA IL NUMERO DEI CAMPIONI FAVOREVOLI E IL NUMERO DEI CAMPIONI ACCETTATI:



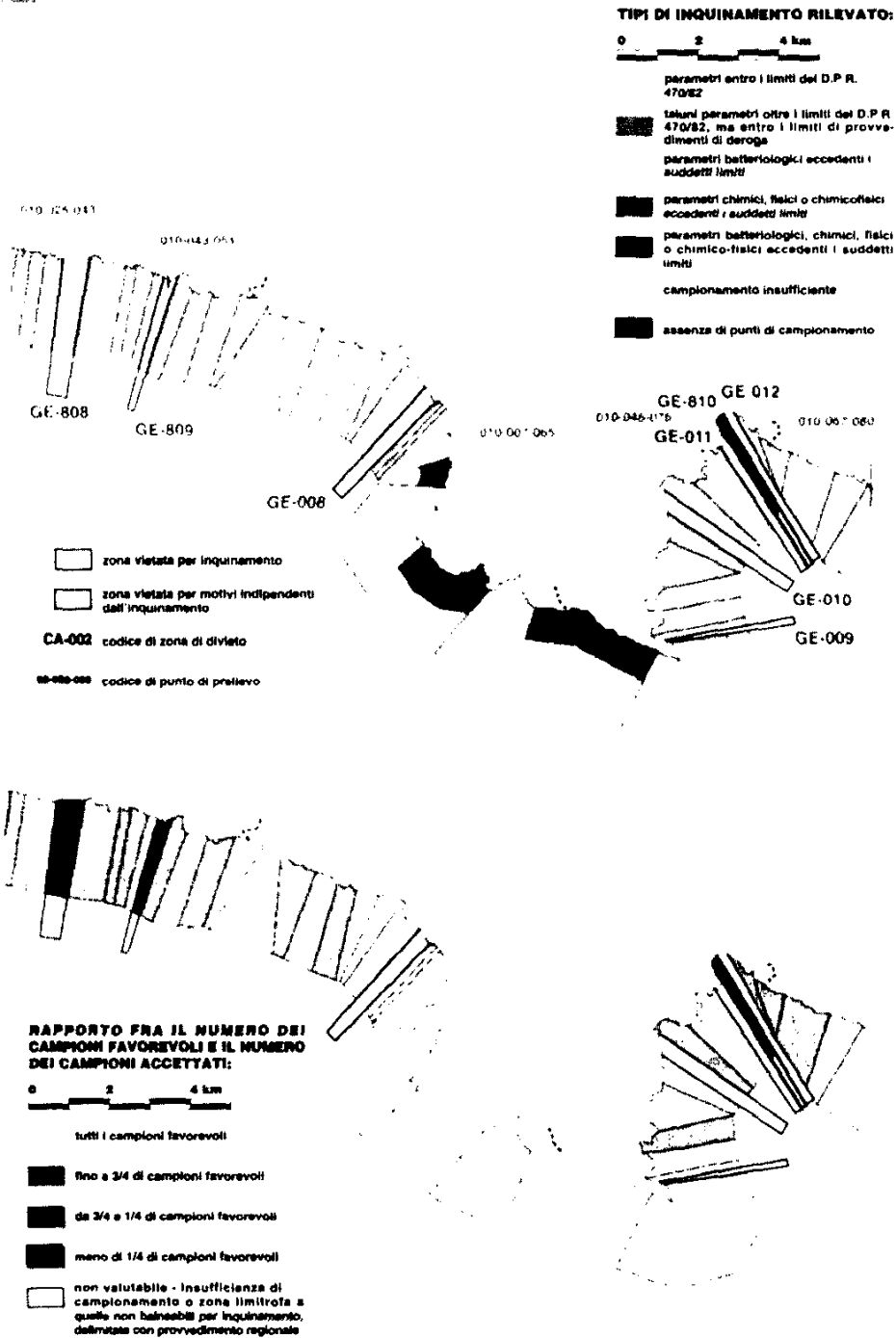
- tutti i campioni favorevoli
- fino a 3/4 di campioni favorevoli
- da 3/4 a 1/4 di campioni favorevoli
- meno di 1/4 di campioni favorevoli
- non valutabile - insufficienza di campionamento o zona limitrofa a quelle non balneabili per inquinamento, delimitate con provvedimento regionale



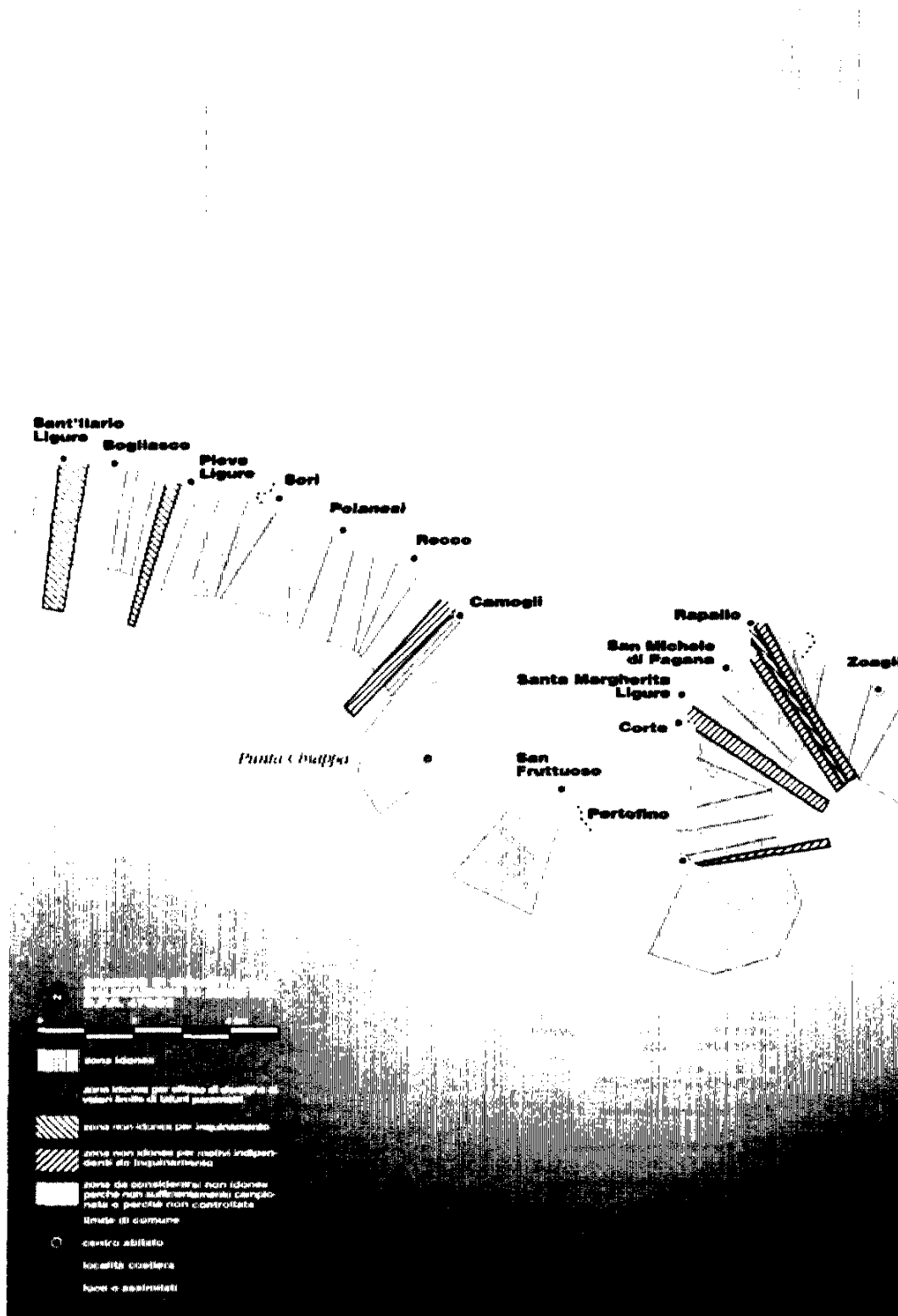
XII LEGISLATURA - DISEGNI DI LEGGE E RELAZIONI - DOCUMENTI



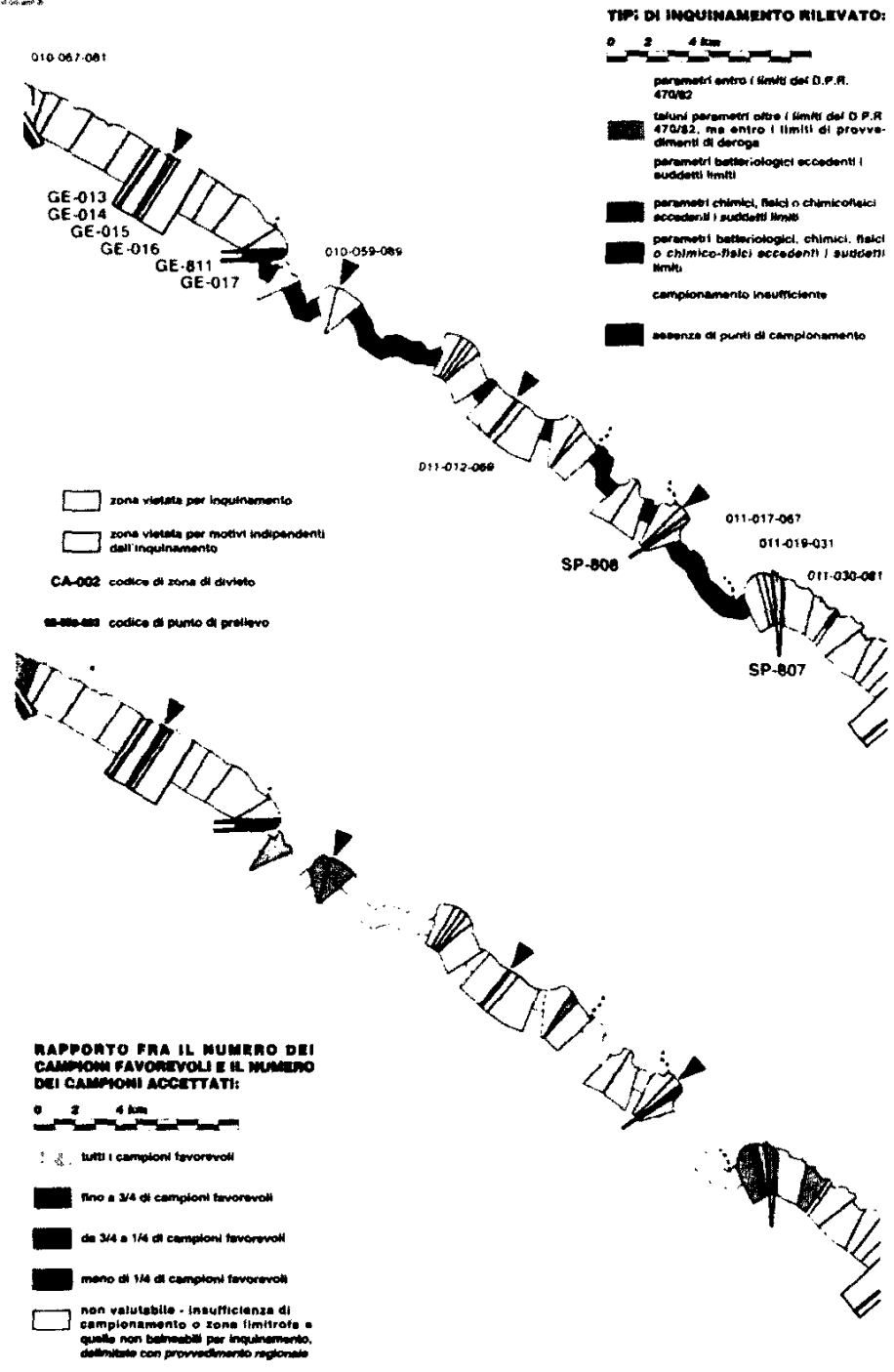
XII LEGISLATURA - DISEGNI DI LEGGE E RELAZIONI - DOCUMENTI



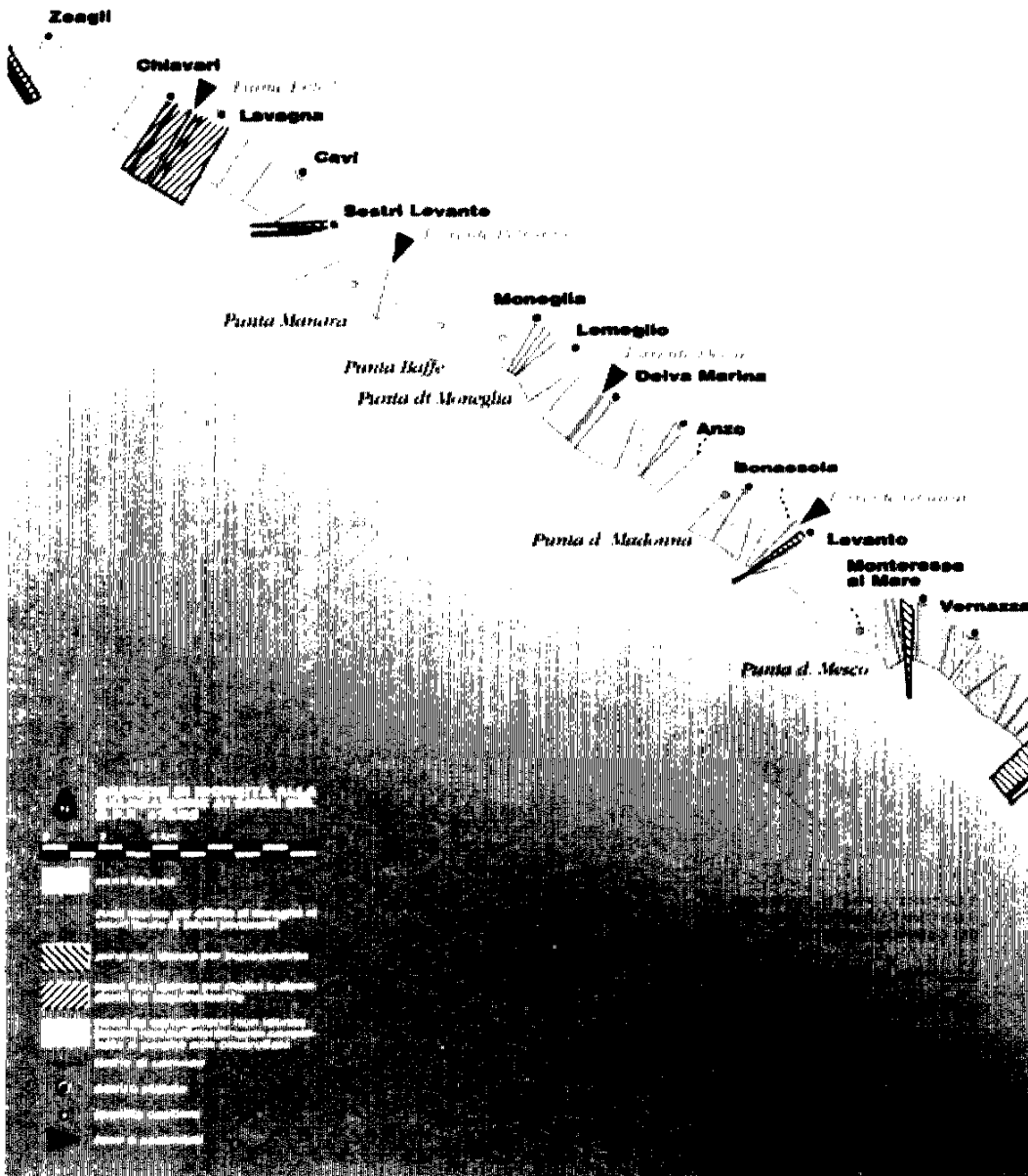
XII LEGISLATURA - DISEGNI DI LEGGE E RELAZIONI - DOCUMENTI




XII LEGISLATURA - DISEGNI DI LEGGE E RELAZIONI · DOCUMENTI





XII LEGISLATURA - DISEGNI DI LEGGE E RELAZIONI - DOCUMENTI










XII LEGISLATURA - DISEGNI DI LEGGE E RELAZIONI - DOCUMENTI

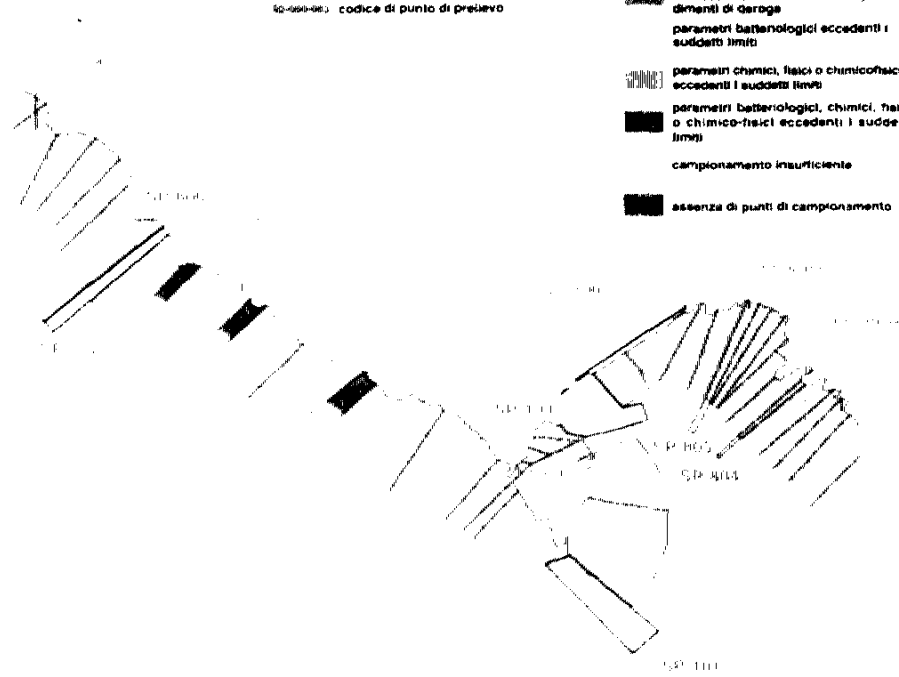


-  zona vietata per inquinamento
-  zona vietata per motivi indipendenti dall'inquinamento
- CA-002 codice di zona di divieto
- 10-090-063 codice di punto di prelievo

TIPICI DI INQUINAMENTO RILEVATO:









-  parametri entro i limiti del D.P.R. 470/82
-  alcuni parametri oltre i limiti del D.P.R. 470/82, ma entro i limiti di provvedimenti di Garoga
-  parametri batteriologici eccedenti i suddetti limiti
-  parametri chimici, fisici o chimico-fisici eccedenti i suddetti limiti
-  parametri batteriologici, chimici, fisici o chimico-fisici eccedenti i suddetti limiti
-  campionamento insufficiente
-  assenza di punti di campionamento



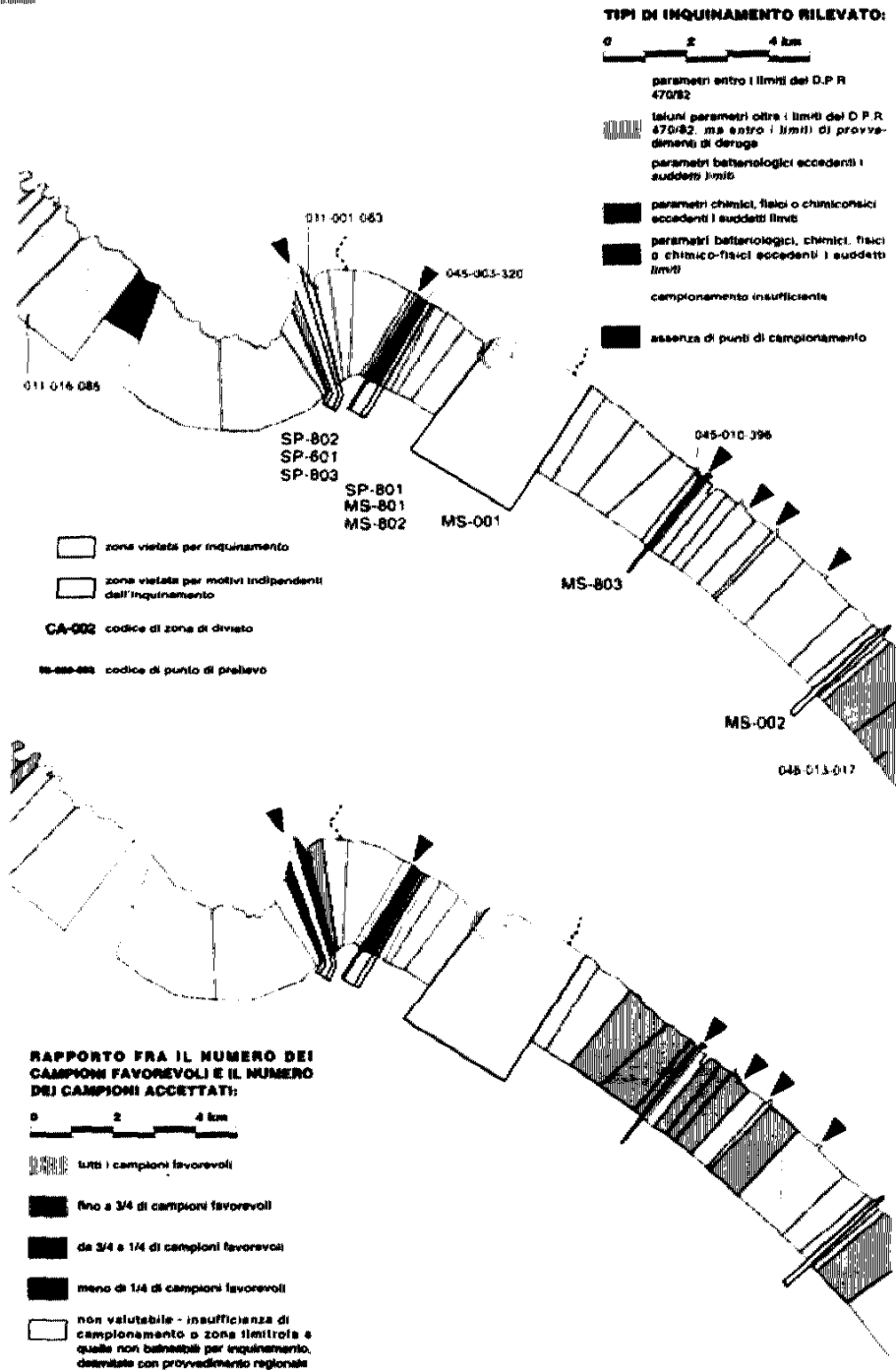
RAPPORTO FRA IL NUMERO DEI CAMPIONI FAVOREVOLI E IL NUMERO DEI CAMPIONI ACCETTATI:



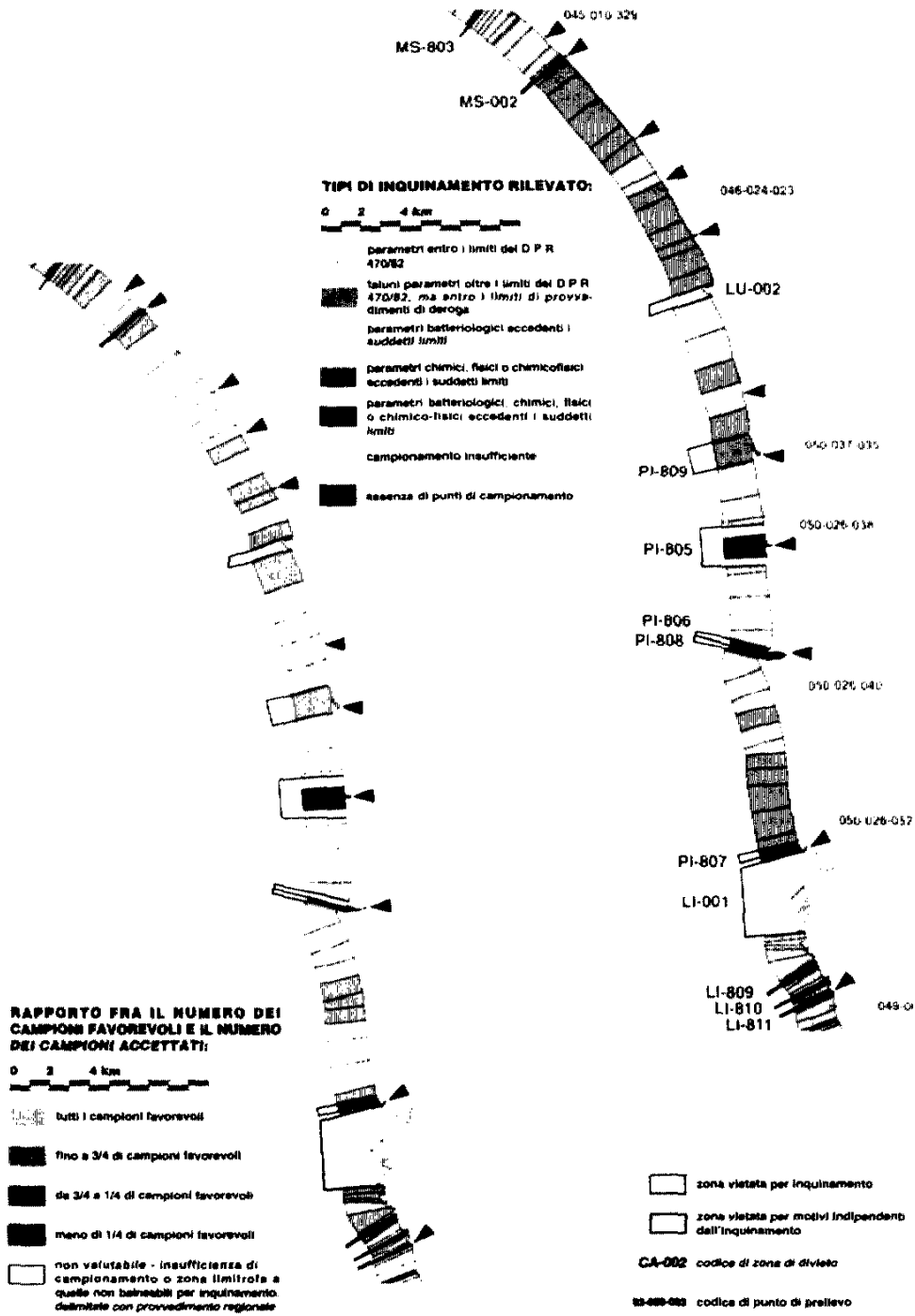
-  tutti i campioni favorevoli
-  fino a 3/4 di campioni favorevoli
-  da 3/4 a 1/4 di campioni favorevoli
-  meno di 1/4 di campioni favorevoli
-  non valutabile - insufficienza di campionamento o zona limitrofa a quelle non balneabili per inquinamento, delimitate con provvedimento regionale



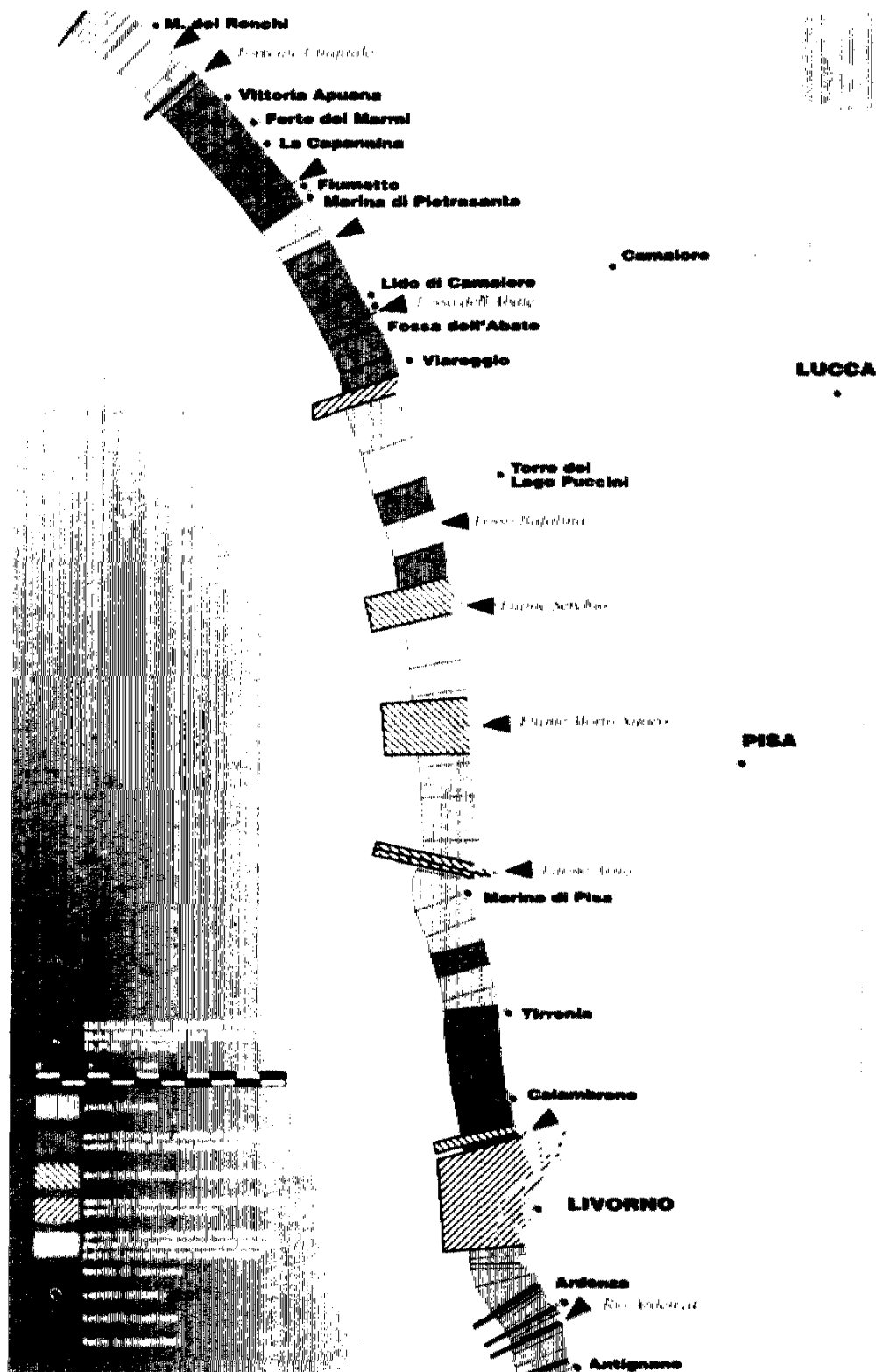
XII LEGISLATURA - DISEGNI DI LEGGE E RELAZIONI - DOCUMENTI



XII LEGISLATURA - DISEGNI DI LEGGE E RELAZIONI - DOCUMENTI



XII LEGISLATURA - DISEGNI DI LEGGE E RELAZIONI - DOCUMENTI

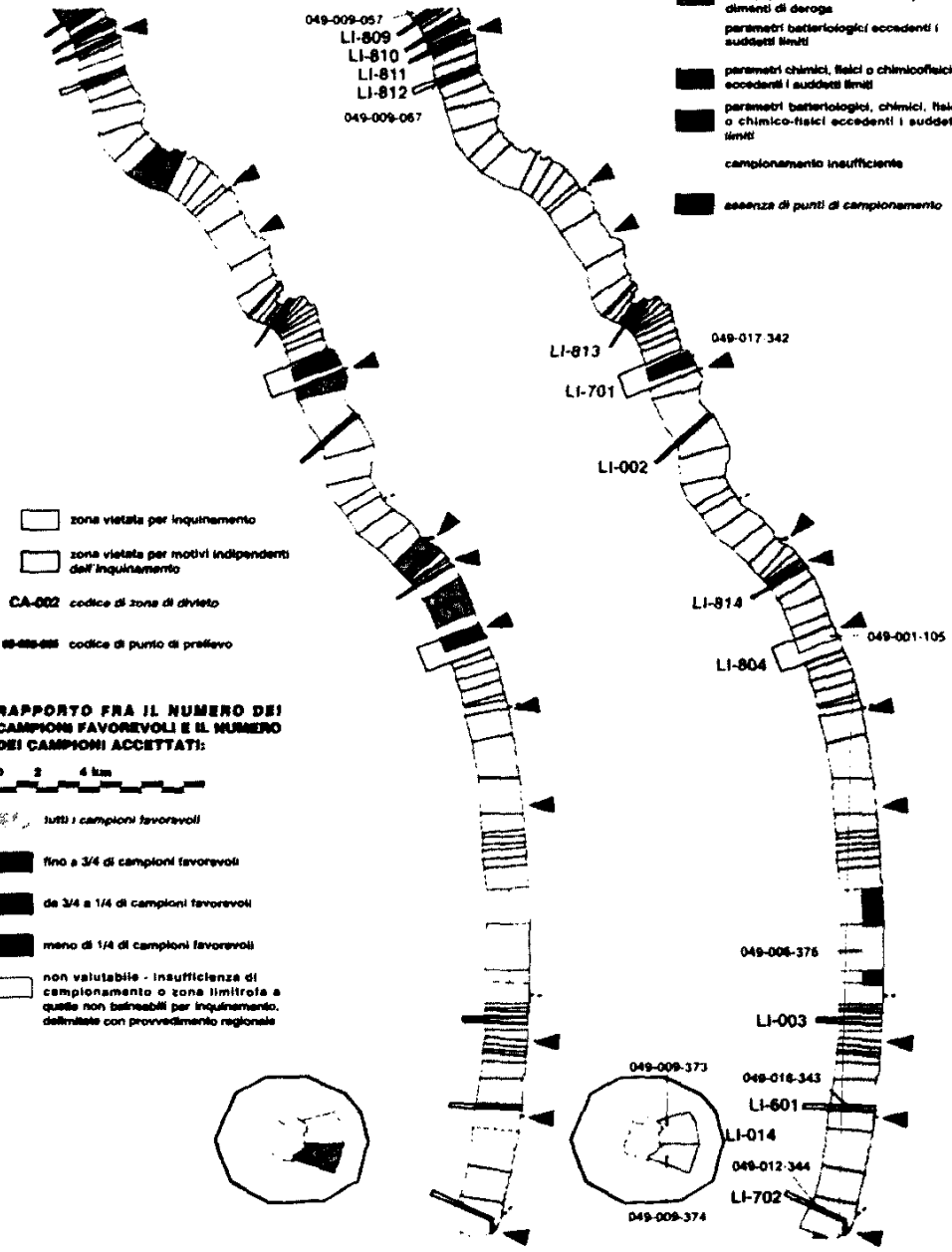


XII LEGISLATURA - DISEGNI DI LEGGE E RELAZIONI - DOCUMENTI



TIPICI DI INQUINAMENTO RILEVATO:

- 0 2 4 km
- parametri entro i limiti del D.P.R. 470/82
 - taluni parametri oltre i limiti del D.P.R. 470/82, ma entro i limiti di provvedimenti di deroga
 - parametri batteriologici eccedenti i suddetti limiti
 - parametri chimici, fisici o chimico-fisici eccedenti i suddetti limiti
 - parametri batteriologici, chimici, fisici o chimico-fisici eccedenti i suddetti limiti
 - campionamento insufficiente
 - assenza di punti di campionamento



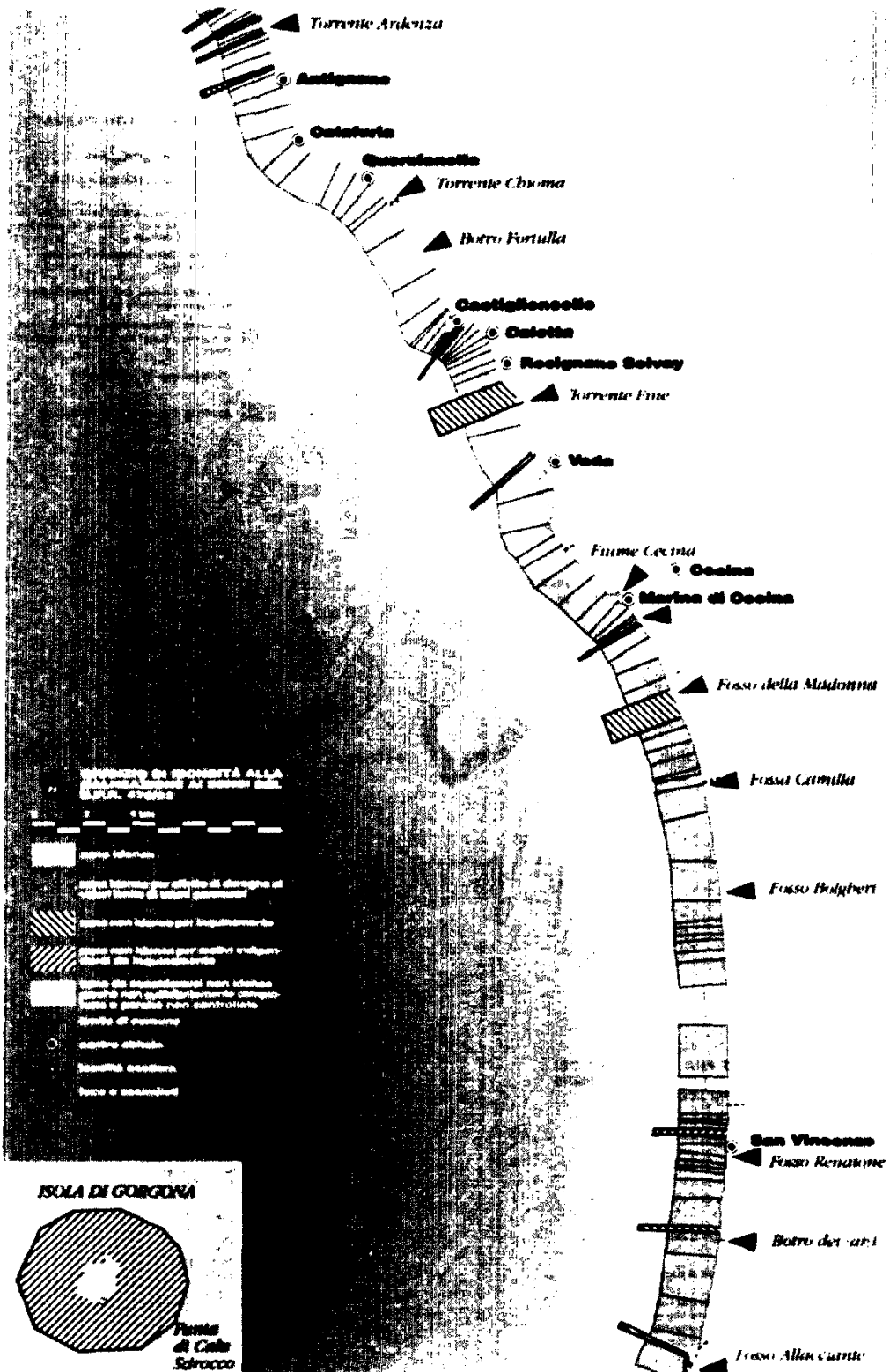
- zona vietata per inquinamento
- zona vietata per motivi indipendenti dall'inquinamento

CA-002 codice di zona di divieto
 00-000-000 codice di punto di prelievo

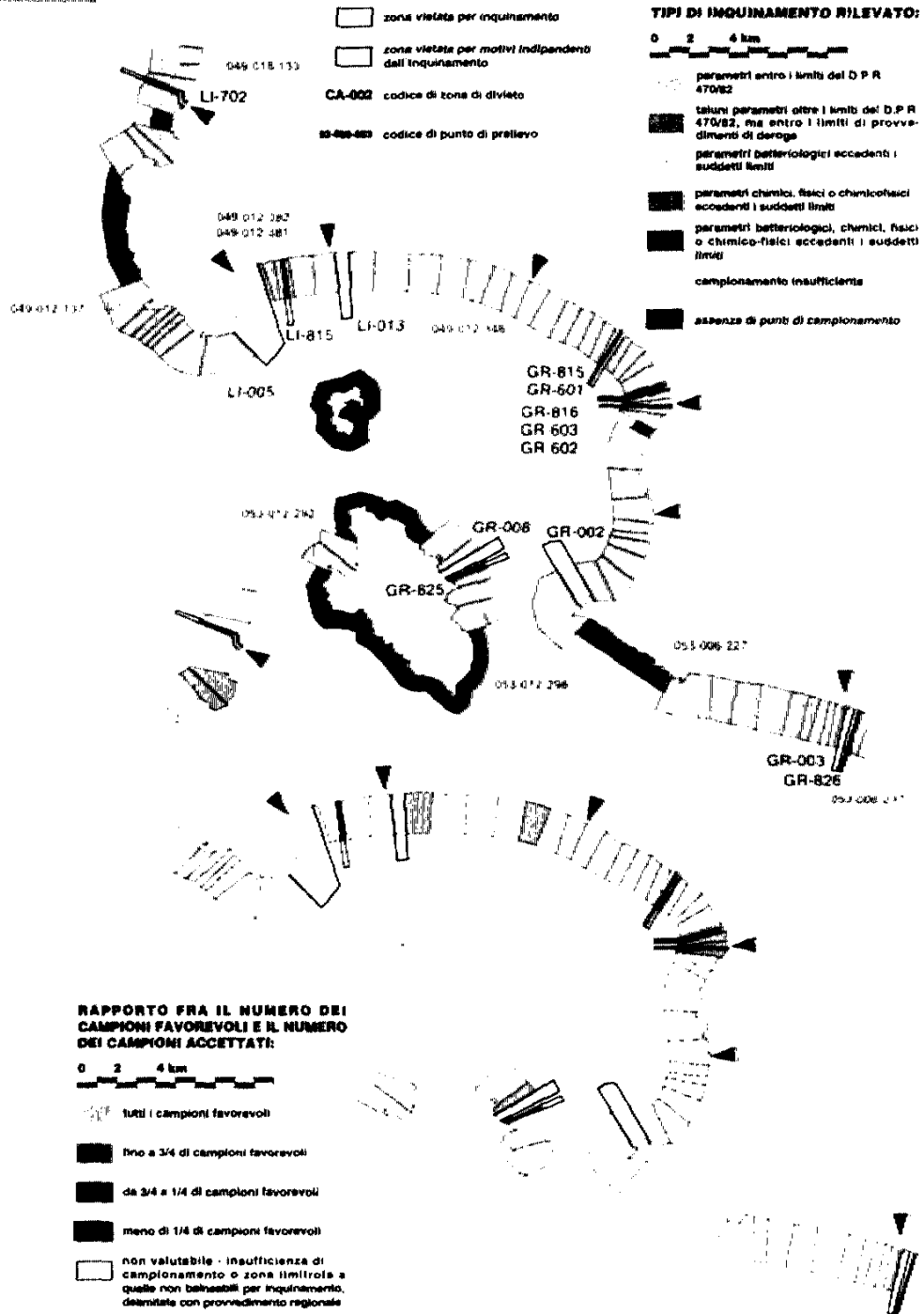
RAPPORTO FRA IL NUMERO DEI CAMPIONI FAVOREVOLI E IL NUMERO DEI CAMPIONI ACCETTATI:

- 0 2 4 km
- tutti i campioni favorevoli
 - fino a 3/4 di campioni favorevoli
 - da 3/4 a 1/4 di campioni favorevoli
 - meno di 1/4 di campioni favorevoli
 - non valutabile - insufficienza di campionamento o zona limitrofa a quelle non balneabili per inquinamento, delimitate con provvedimento regionale

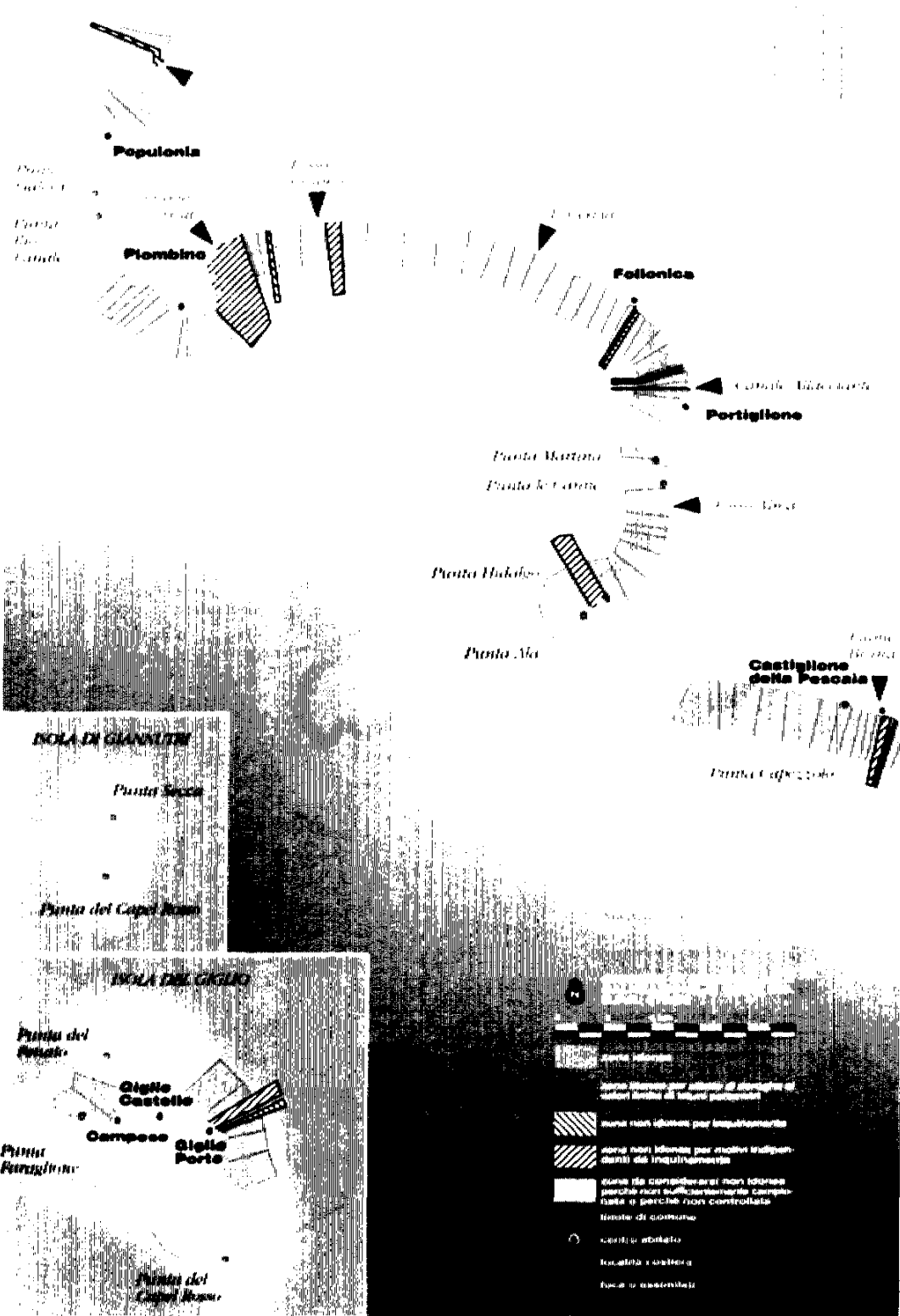
XII LEGISLATURA - DISEGNI DI LEGGE E RELAZIONI - DOCUMENTI



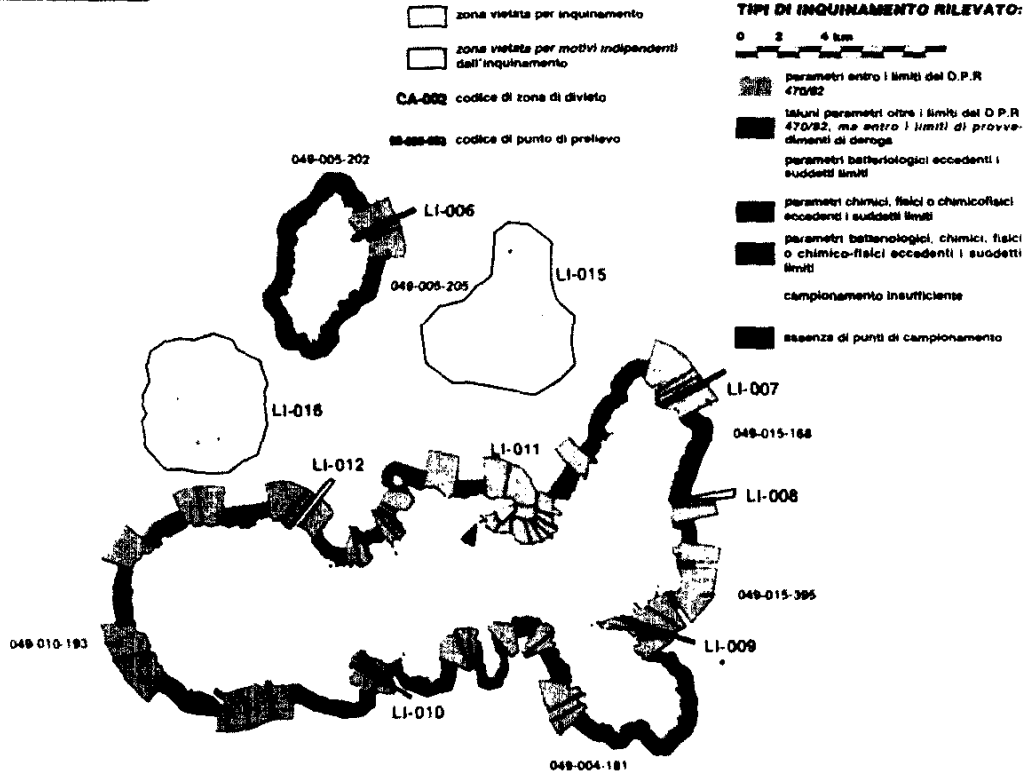
XII LEGISLATURA - DISEGNI DI LEGGE E RELAZIONI - DOCUMENTI



XII LEGISLATURA - DISEGNI DI LEGGE E RELAZIONI - DOCUMENTI



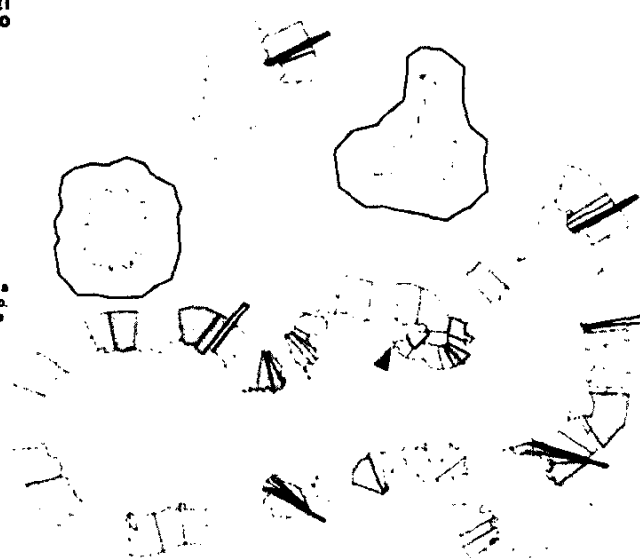
XII LEGISLATURA - DISEGNI DI LEGGE E RELAZIONI - DOCUMENTI



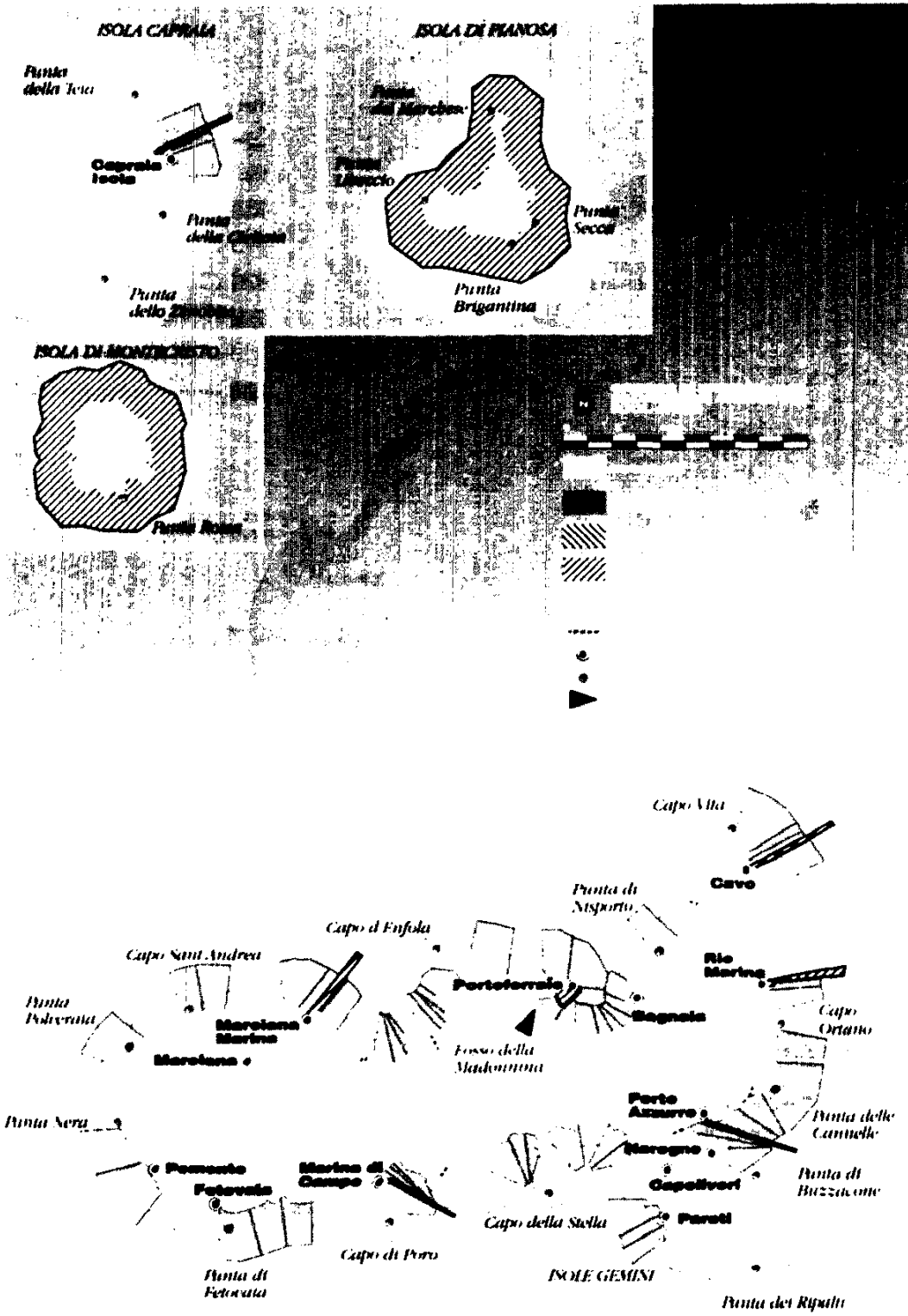
RAPPORTO FRA IL NUMERO DEI CAMPIONI FAVOREVOLI E IL NUMERO DEI CAMPIONI ACCETTATI:



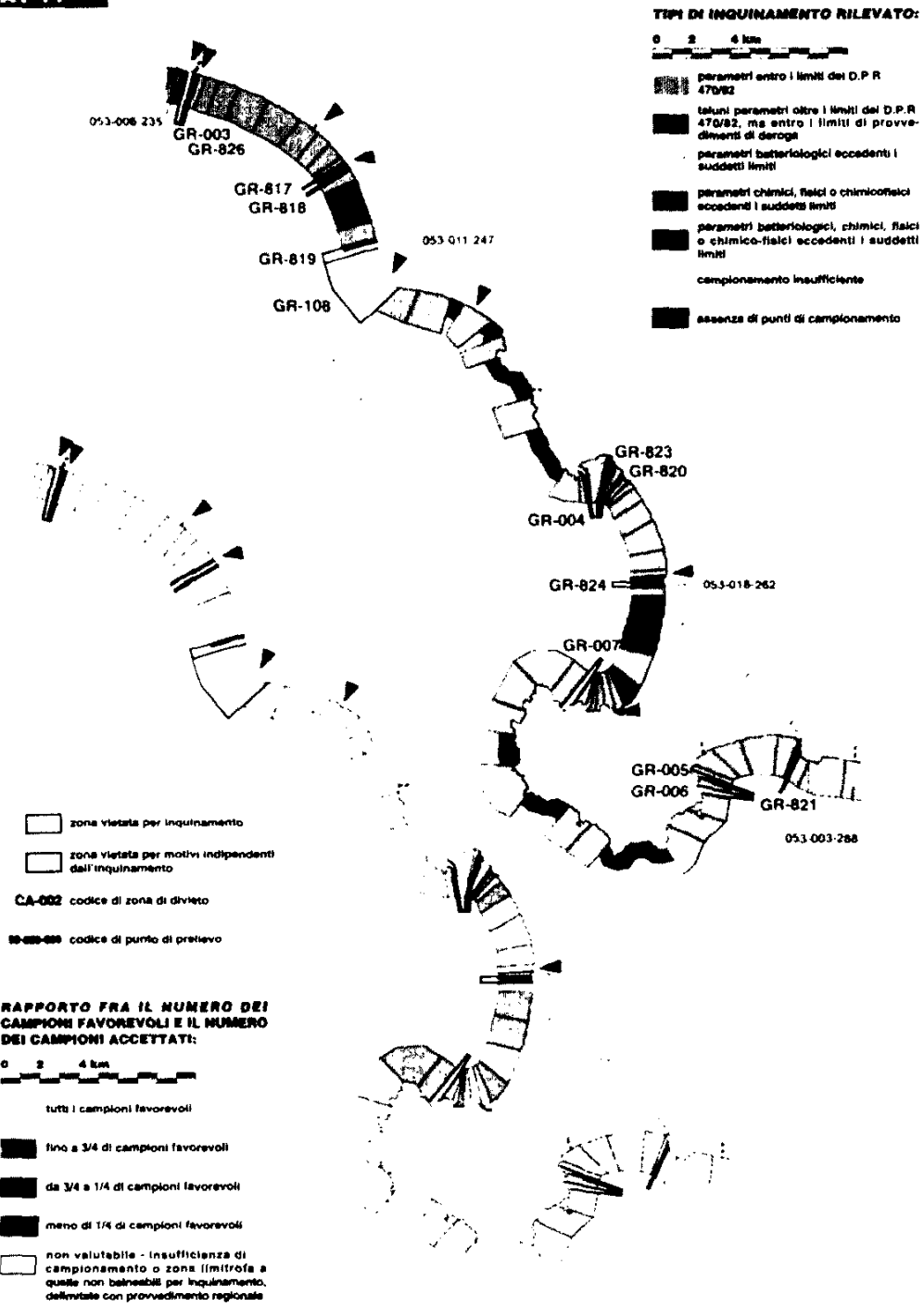
- tutti i campioni favorevoli
- fino a 3/4 di campioni favorevoli
- da 3/4 a 1/4 di campioni favorevoli
- meno di 1/4 di campioni favorevoli
- non valutabile - insufficienza di campionamento o zona limitrofa a quelle non balneabili per inquinamento, delimitate con provvedimento regionale



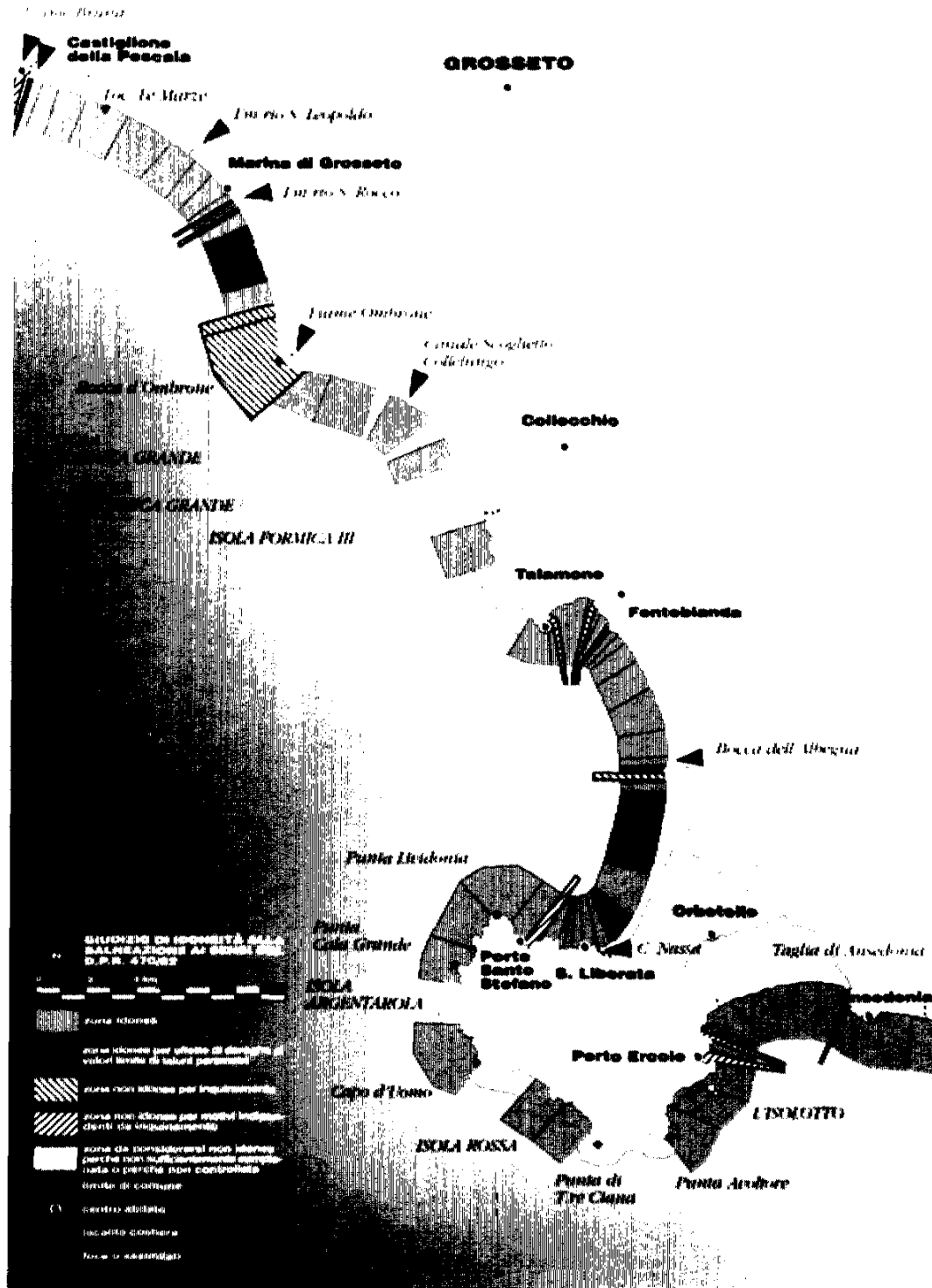
XII LEGISLATURA - DISEGNI DI LEGGE E RELAZIONI - DOCUMENTI



XII LEGISLATURA - DISEGNI DI LEGGE E RELAZIONI - DOCUMENTI

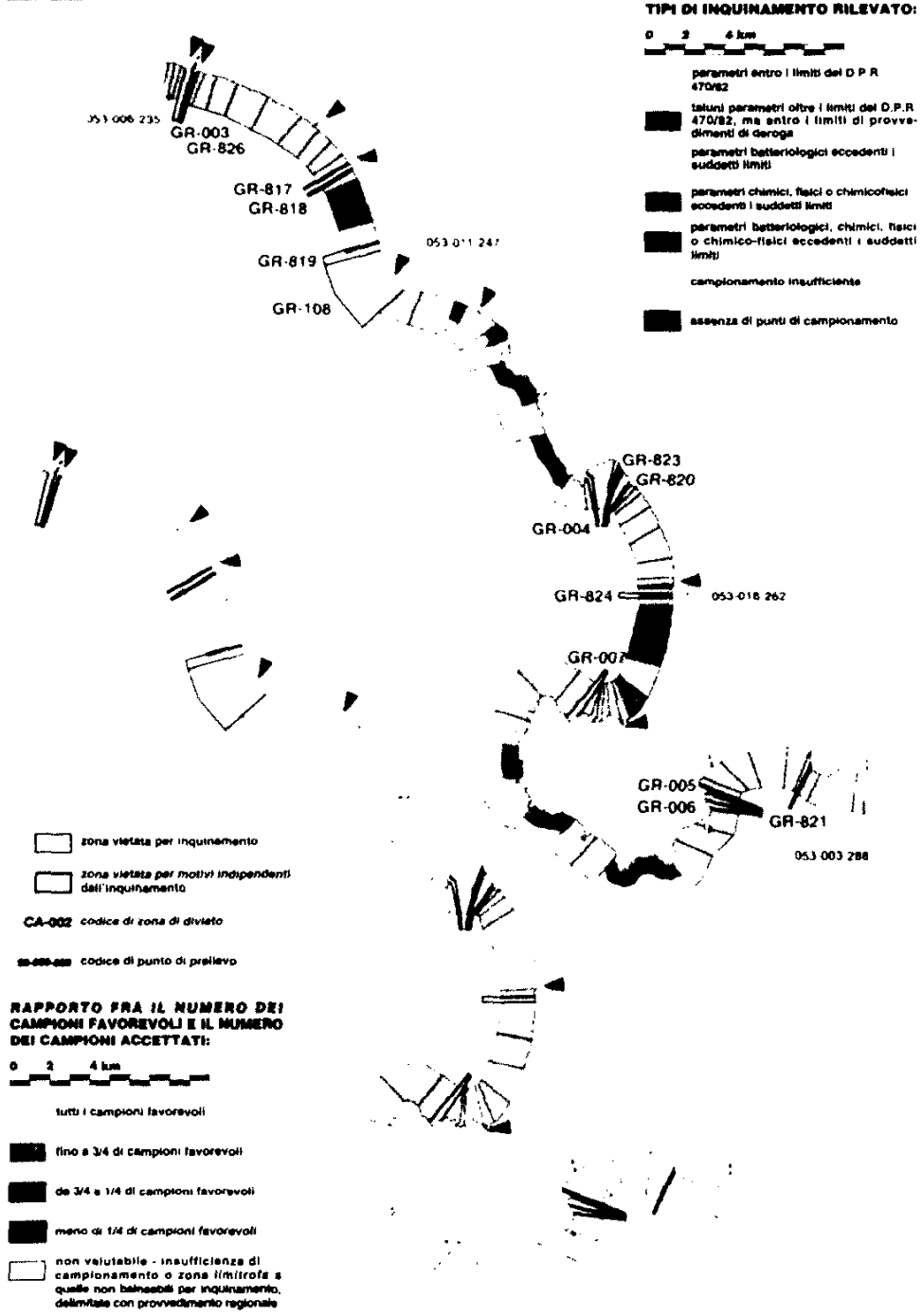


XII LEGISLATURA - DISEGNI DI LEGGE E RELAZIONI - DOCUMENTI

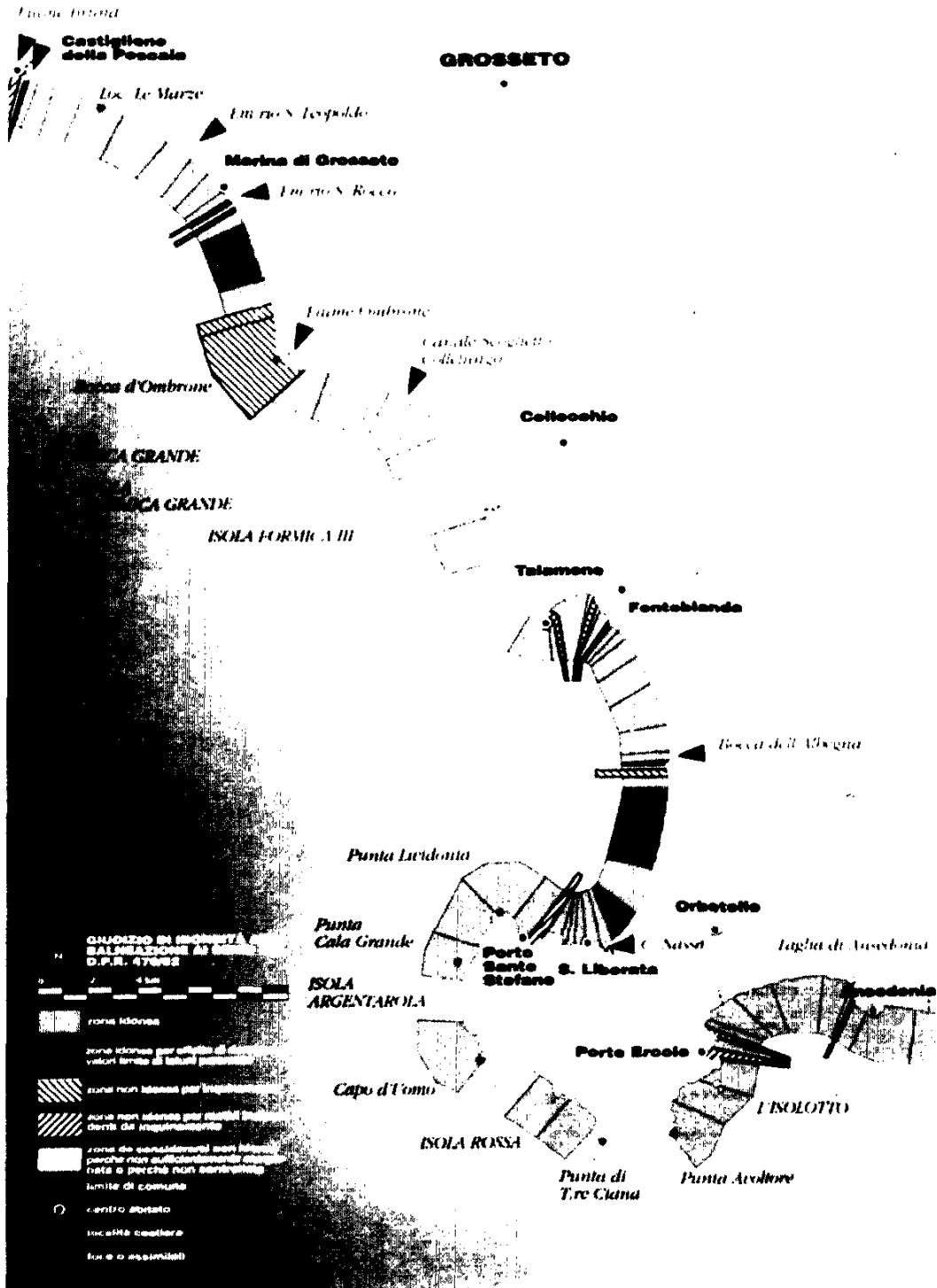


2. LAZIO E CAMPANIA

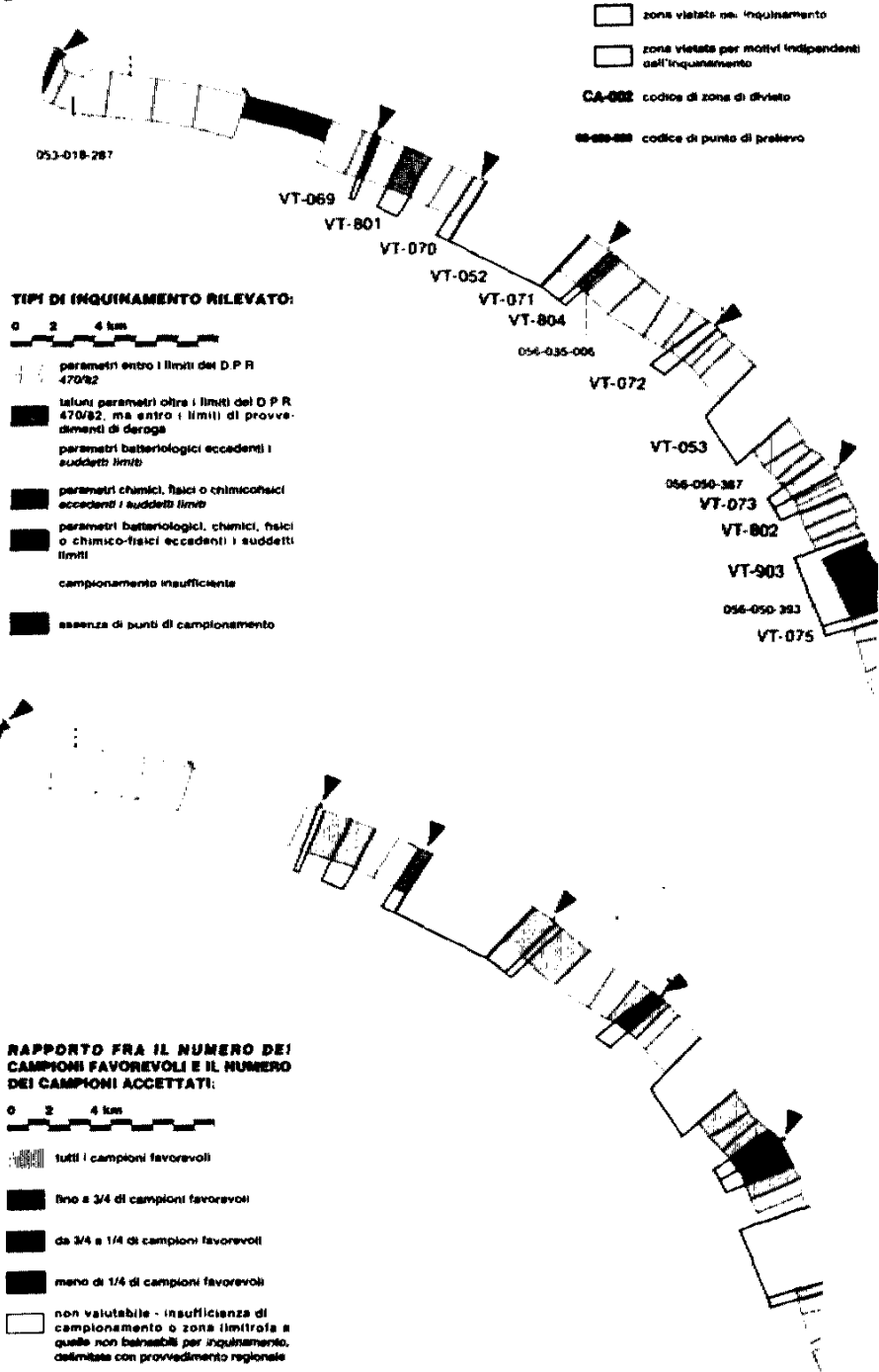
XII LEGISLATURA - DISEGNI DI LEGGE E RELAZIONI - DOCUMENTI



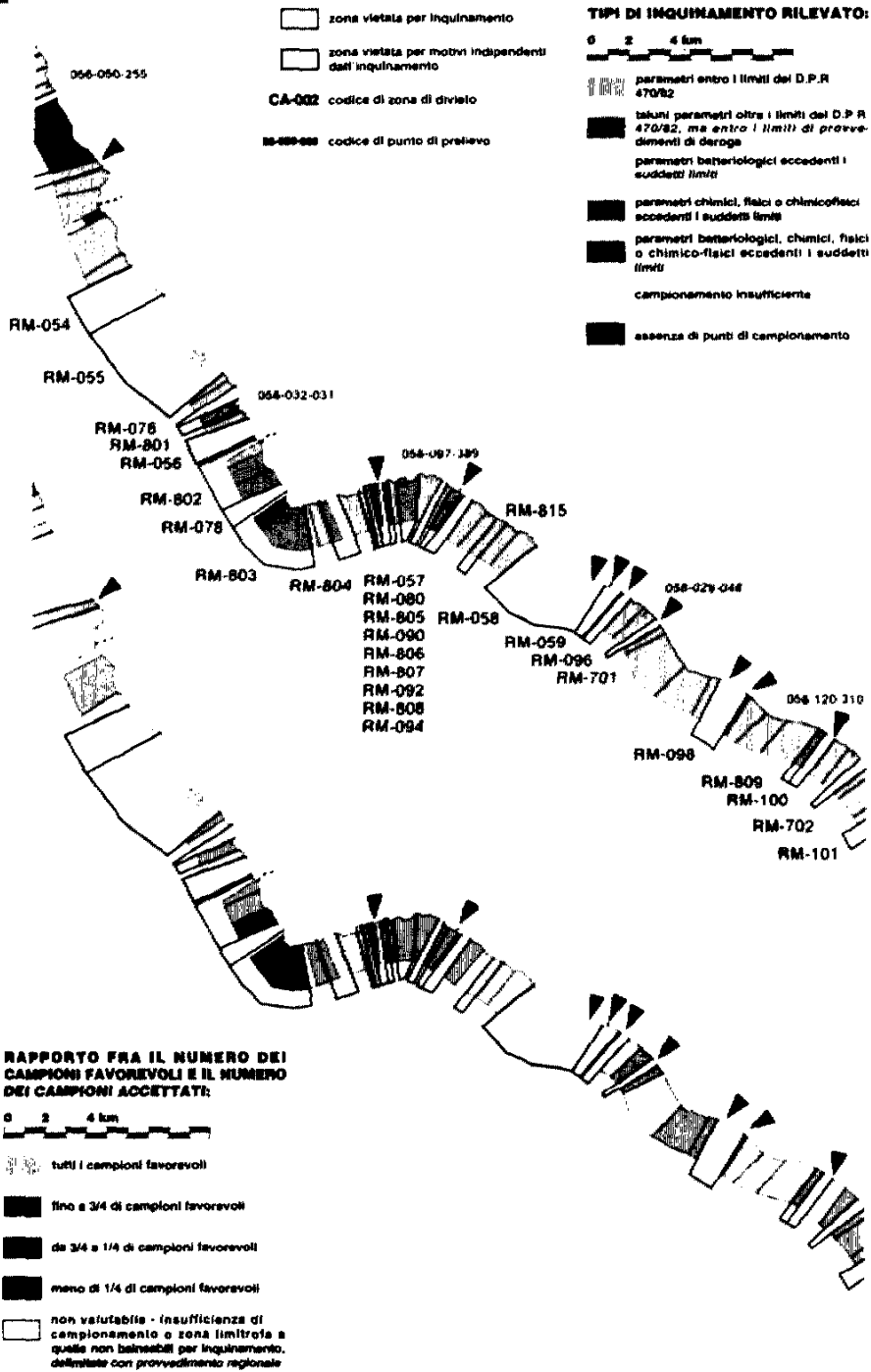
XII LEGISLATURA - DISEGNI DI LEGGE E RELAZIONI - DOCUMENTI



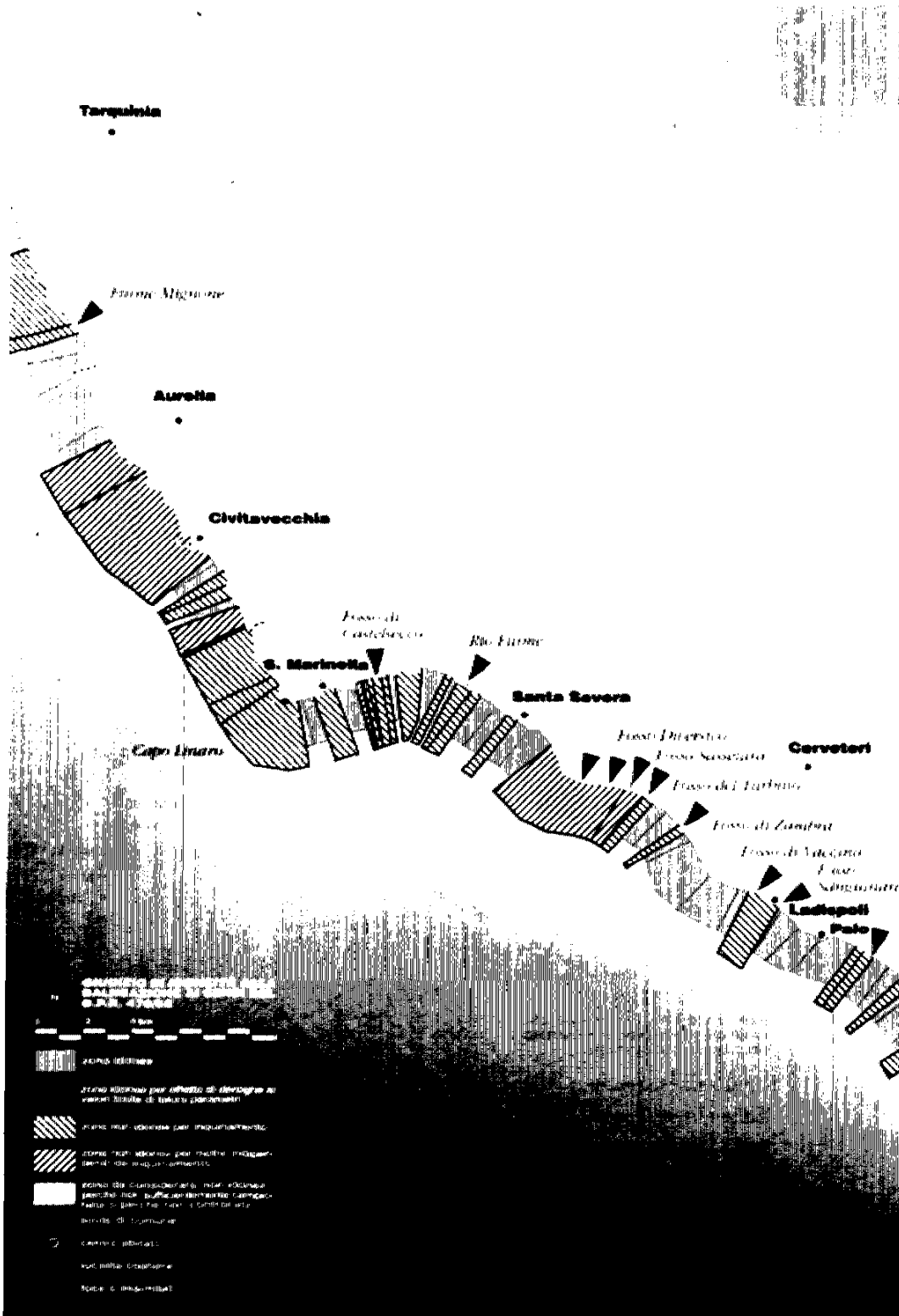
XII LEGISLATURA - DISEGNI DI LEGGE E RELAZIONI - DOCUMENTI



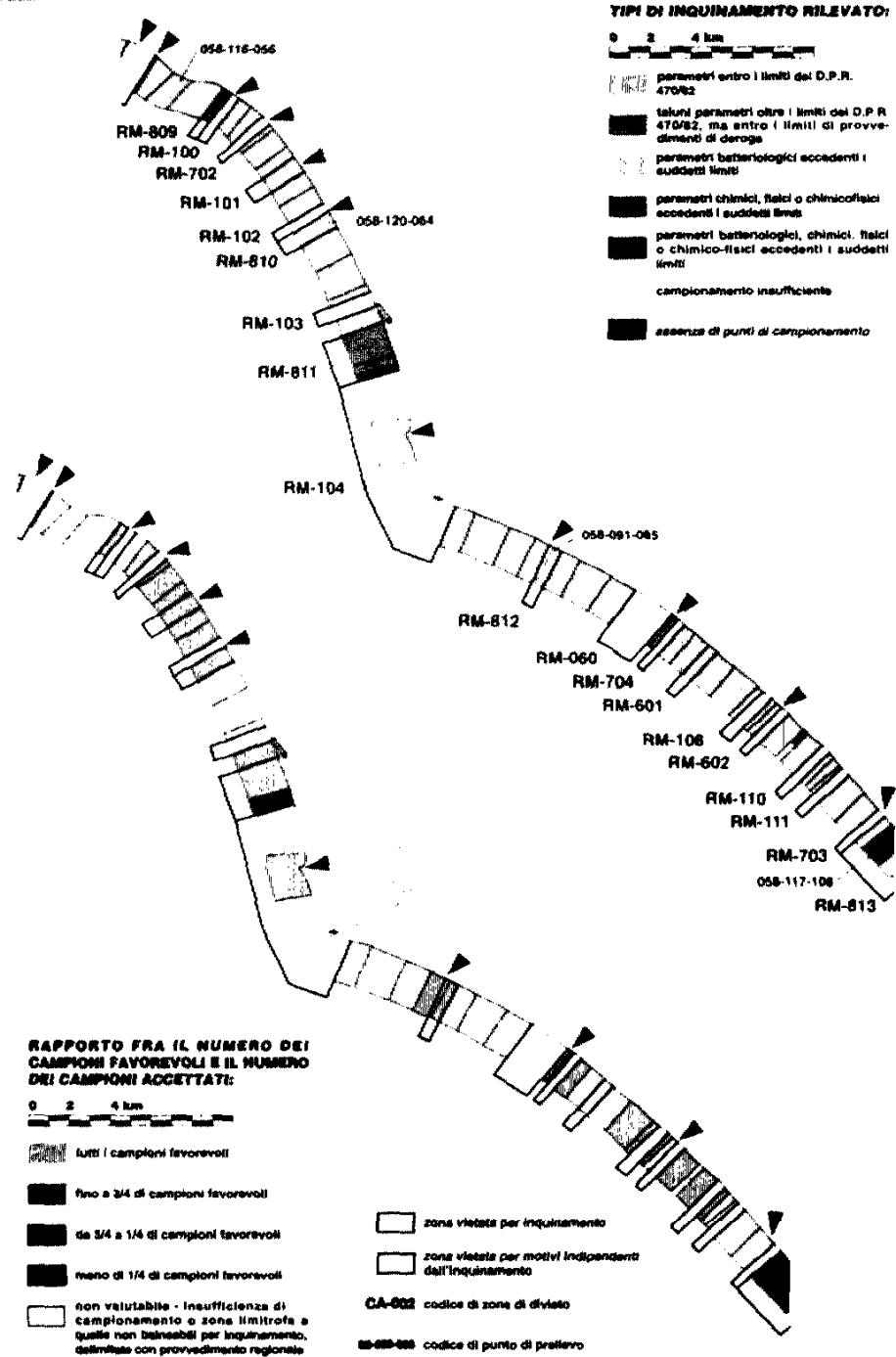
XII LEGISLATURA - DISEGNI DI LEGGE E RELAZIONI - DOCUMENTI



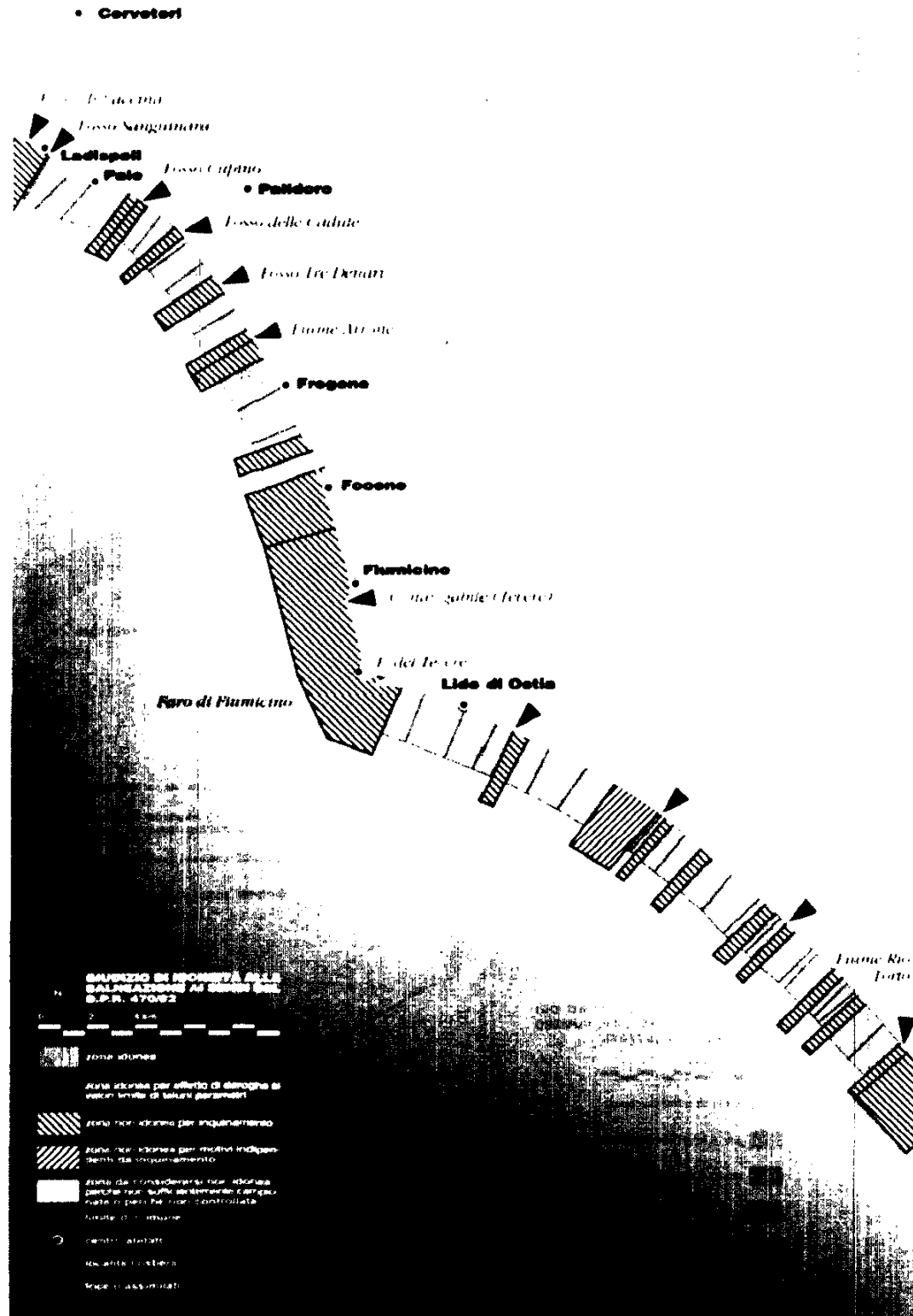
XII LEGISLATURA - DISEGNI DI LEGGE E RELAZIONI - DOCUMENTI



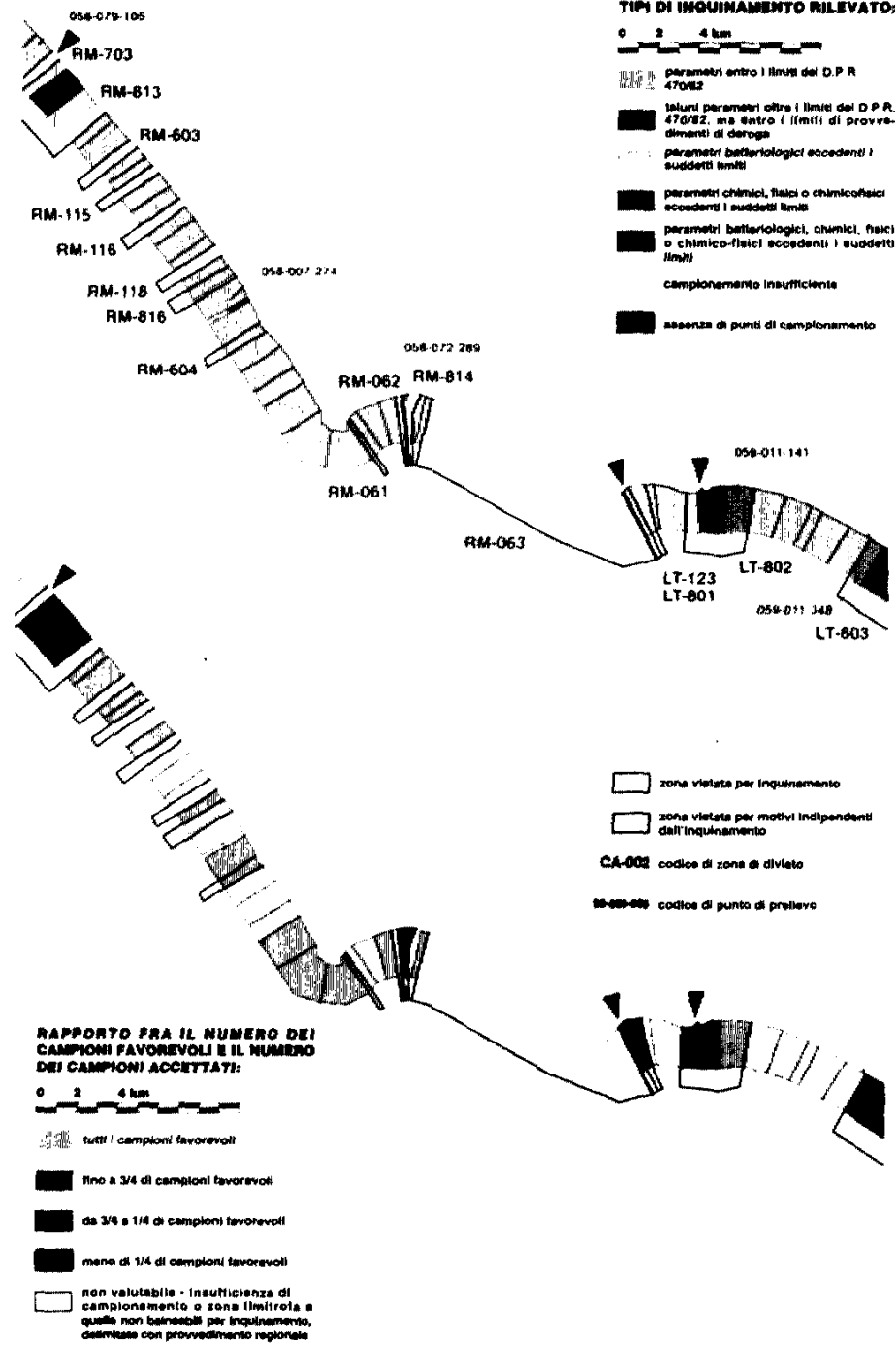
XII LEGISLATURA - DISEGNI DI LEGGE E RELAZIONI - DOCUMENTI



XII LEGISLATURA - DISEGNI DI LEGGE E RELAZIONI - DOCUMENTI



XII LEGISLATURA - DISEGNI DI LEGGE E RELAZIONI - DOCUMENTI



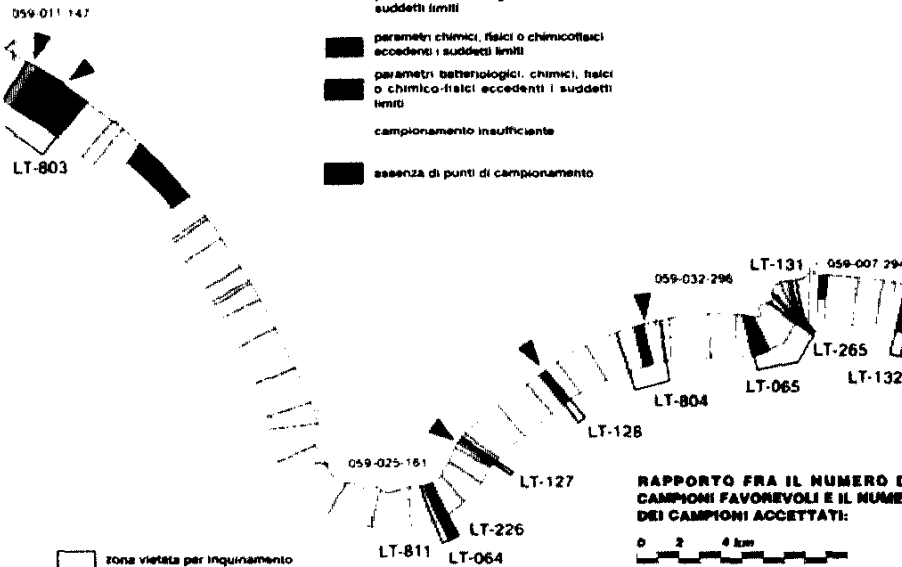
XII LEGISLATURA - DISEGNI DI LEGGE E RELAZIONI - DOCUMENTI



TIPICI DI INQUINAMENTO RILEVATO:



- parametri entro i limiti del D.P.R. 470/82
- taluni parametri oltre i limiti del D.P.R. 470/82, ma entro i limiti di provvedimenti di deroga
- parametri batteriologici eccedenti i suddetti limiti
- parametri chimici, fisici o chimico-fisici eccedenti i suddetti limiti
- parametri batteriologici, chimici, fisici o chimico-fisici eccedenti i suddetti limiti
- campionamento insufficiente
- assenza di punti di campionamento



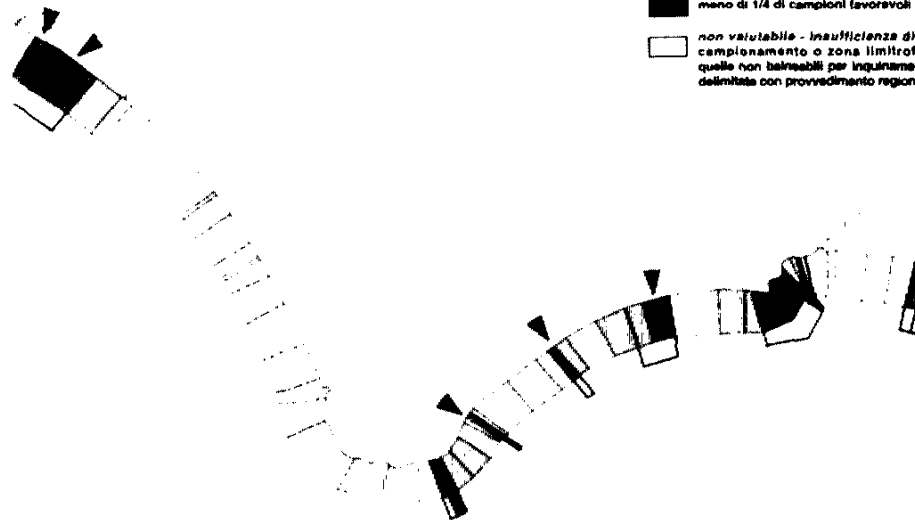
- zona vietata per inquinamento
- zona vietata per motivi indipendenti dall'inquinamento

CA-002 codice di zona di divieto
 00-000-000 codice di punto di prelievo

RAPPORTO FRA IL NUMERO DEI CAMPIONI FAVOREVOLI E IL NUMERO DEI CAMPIONI ACCETTATI:





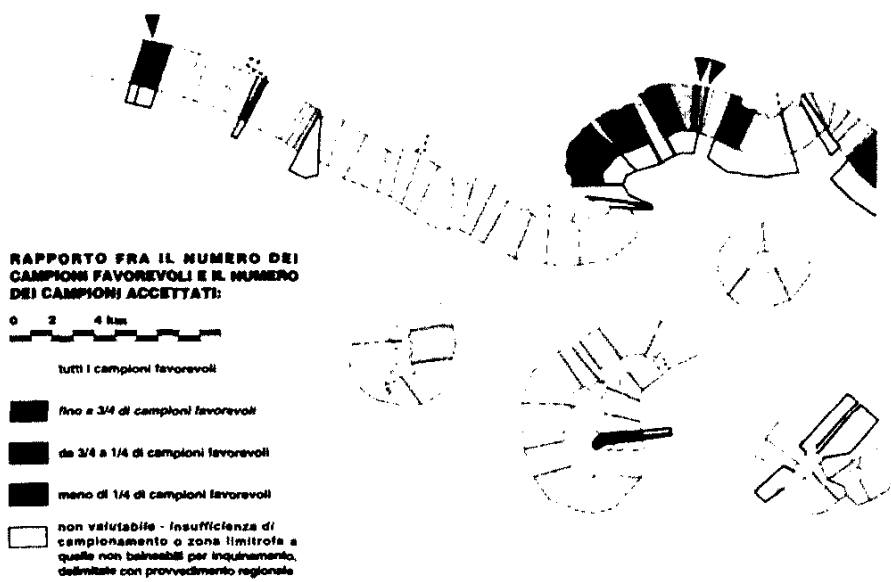
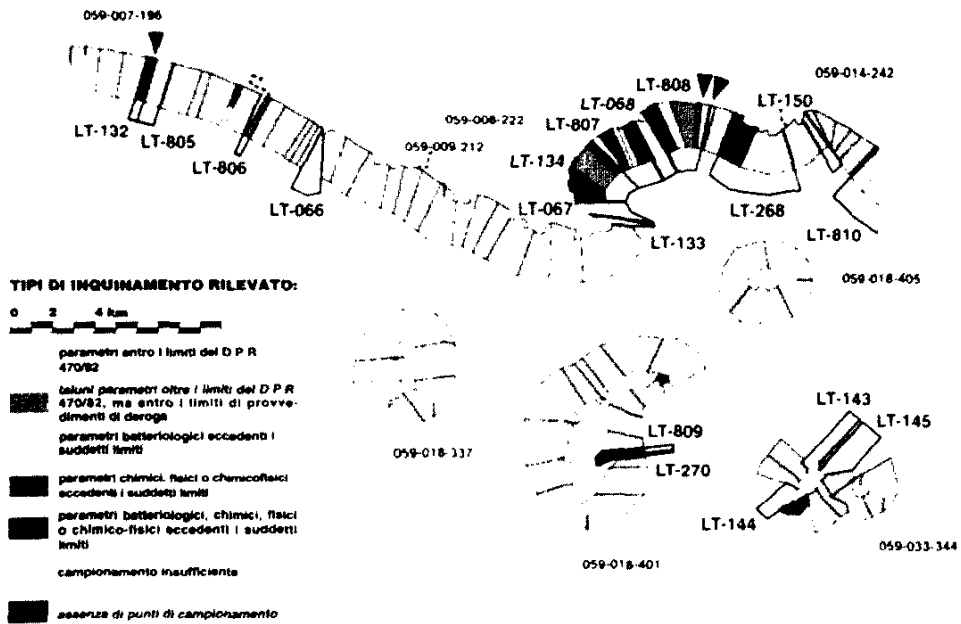
- tutti i campioni favorevoli
- fino a 3/4 di campioni favorevoli
- da 3/4 a 1/4 di campioni favorevoli
- meno di 1/4 di campioni favorevoli
- non valutabile - insufficienza di campionamento o zona limitrofa a quelle non balneabili per inquinamento, delimitate con provvedimento regionale



XII LEGISLATURA - DISEGNI DI LEGGE E RELAZIONI - DOCUMENTI

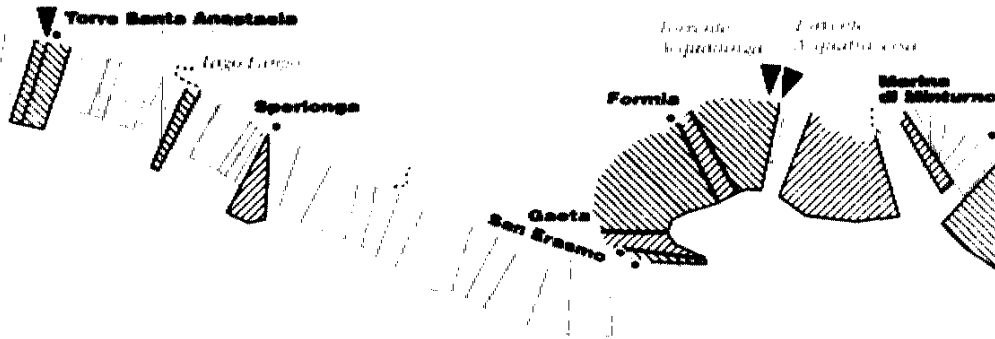


-  zona vietata per inquinamento
-  zona vietata per motivi indipendenti dall'inquinamento
- CA-002 codice di zona di divieto
- 05-000-000 codice di punto di prelievo




XII LEGISLATURA - DISEGNI DI LEGGE E RELAZIONI - DOCUMENTI

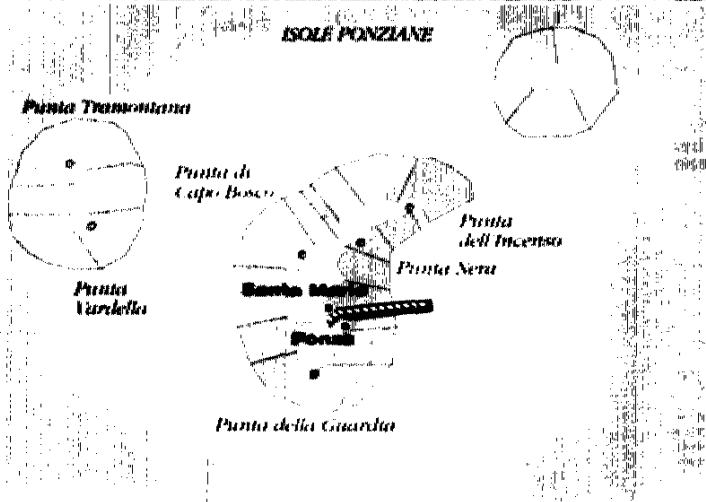
Cartina Anzani-Chiaramonte



8



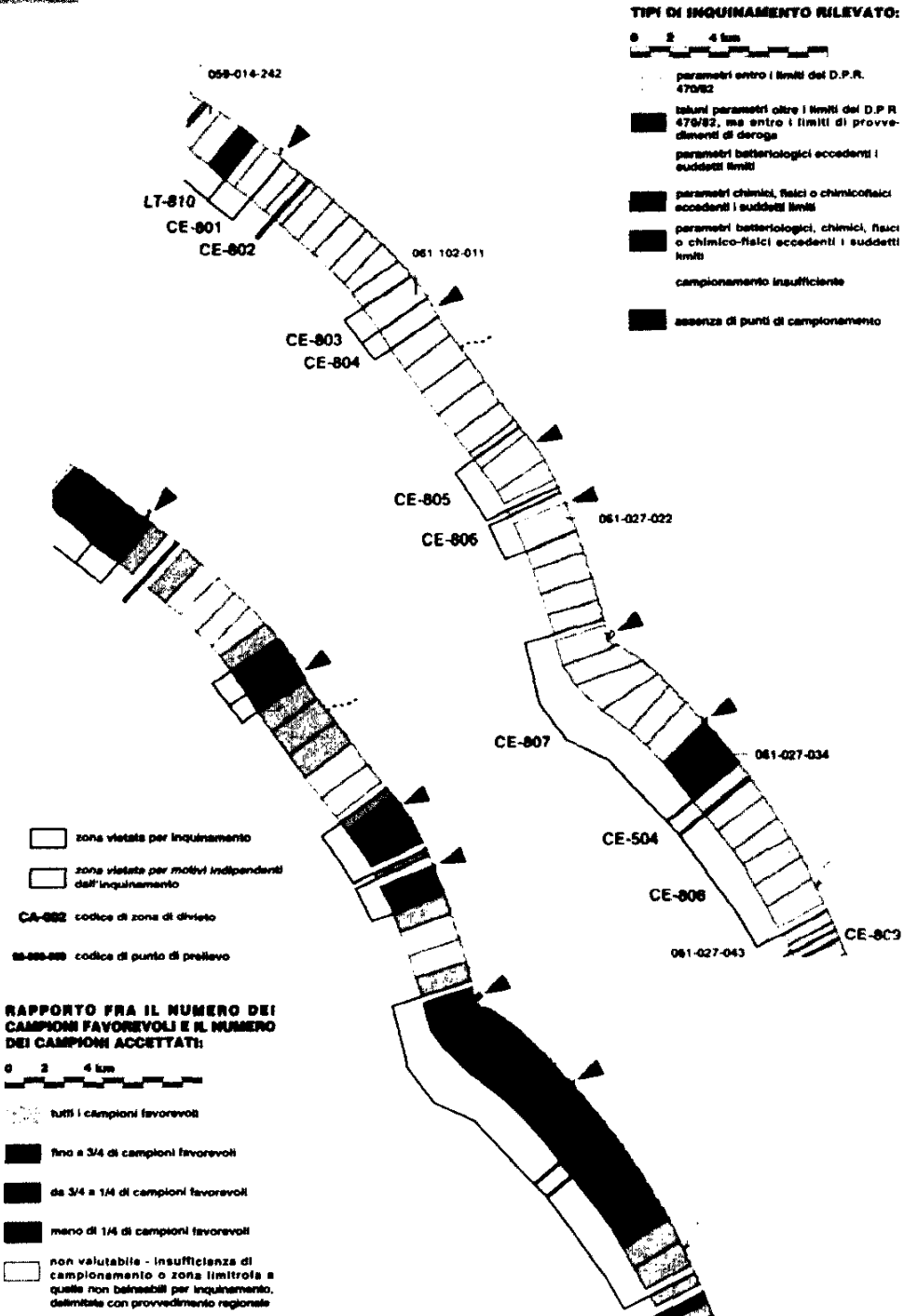
ISOLE PONZIANE



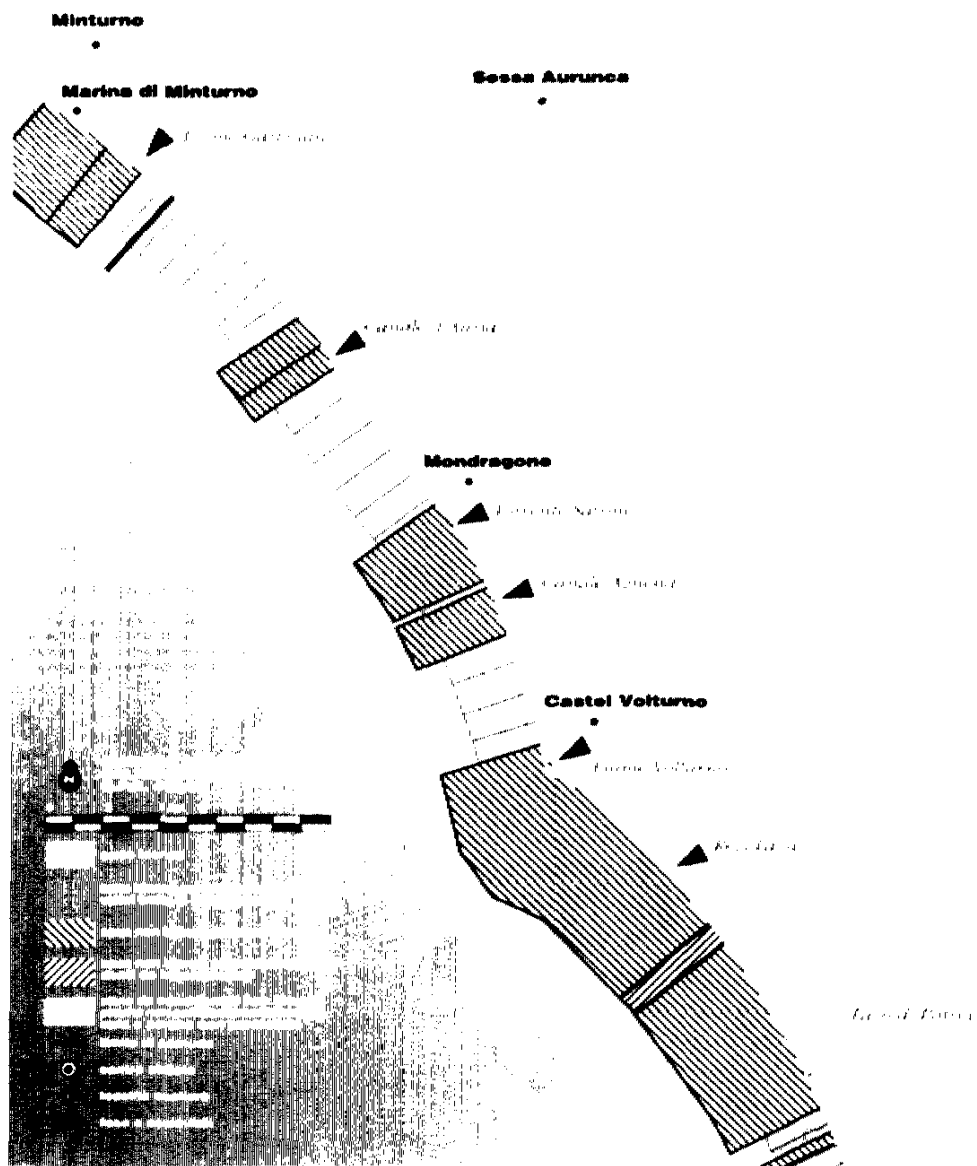

ISOLA VENTOTENE



XII LEGISLATURA - DISEGNI DI LEGGE E RELAZIONI - DOCUMENTI



XII LEGISLATURA - DISEGNI DI LEGGE E RELAZIONI - DOCUMENTI



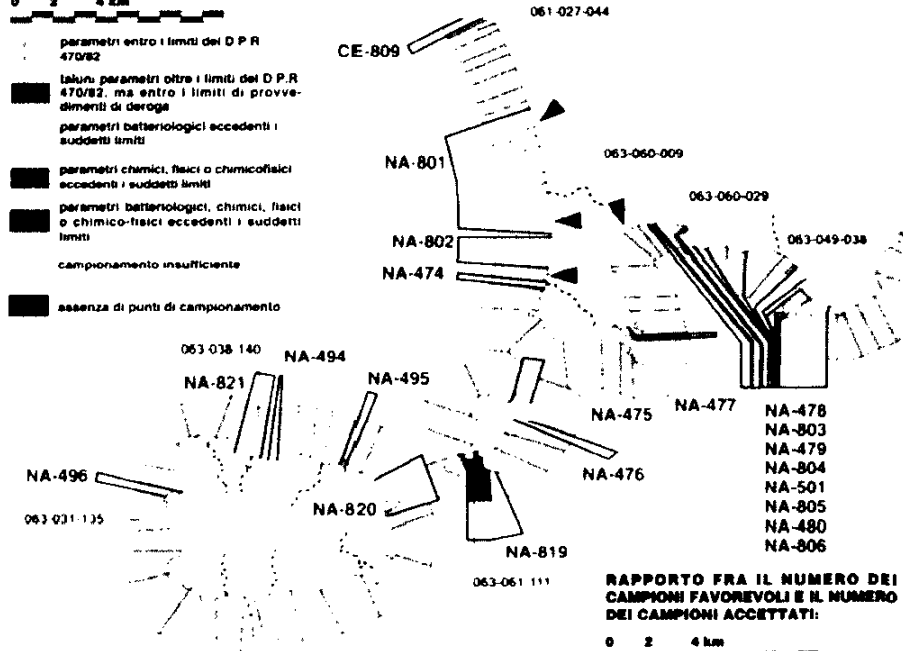
XII LEGISLATURA - DISEGNI DI LEGGE E RELAZIONI - DOCUMENTI



TIPICI DI INQUINAMENTO RILEVATO:



- parametri entro i limiti del D.P.R. 470/82
- alcuni parametri oltre i limiti del D.P.R. 470/82, ma entro i limiti di provvedimenti di deroga
- parametri batteriologici eccedenti i suddetti limiti
- parametri chimici, fisici o chimico-fisici eccedenti i suddetti limiti
- parametri batteriologici, chimici, fisici o chimico-fisici eccedenti i suddetti limiti
- campionamento insufficiente
- assenza di punti di campionamento

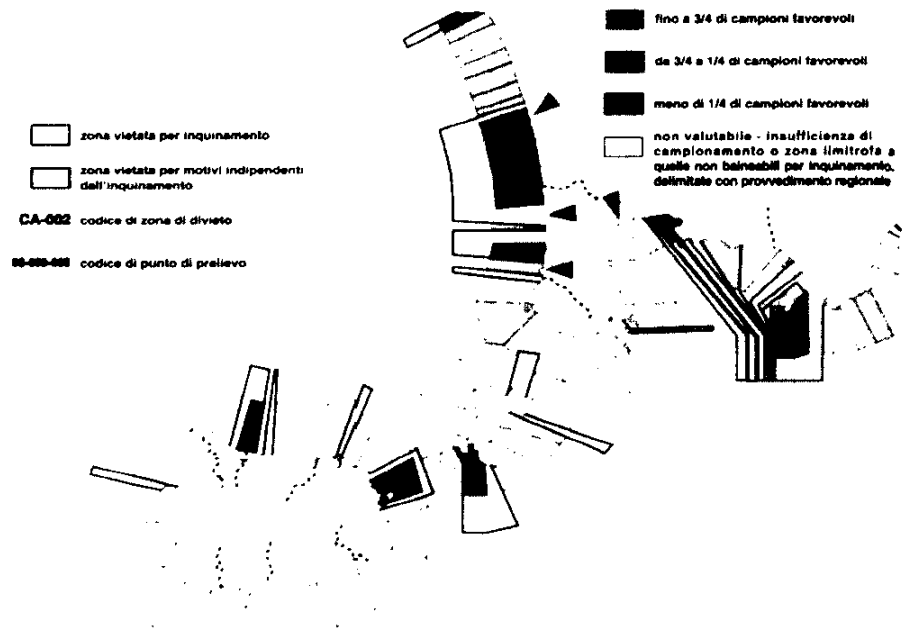


RAPPORTO FRA IL NUMERO DEI CAMPIONI FAVOREVOLI E IL NUMERO DEI CAMPIONI ACCETTATI:




- tutti i campioni favorevoli
- fino a 3/4 di campioni favorevoli
- da 3/4 a 1/4 di campioni favorevoli
- meno di 1/4 di campioni favorevoli
- non valutabile - insufficienza di campionamento o zona ilimitata a quelle non balneabili per inquinamento, delimitate con provvedimento regionale

- zona vietata per inquinamento
- zona vietata per motivi indipendenti dall'inquinamento
- CA-002 codice di zona di divieto
- 00-000-000 codice di punto di prelievo



XII LEGISLATURA - DISEGNI DI LEGGE E RELAZIONI - DOCUMENTI



TIPI DI INQUINAMENTO RILEVATO:

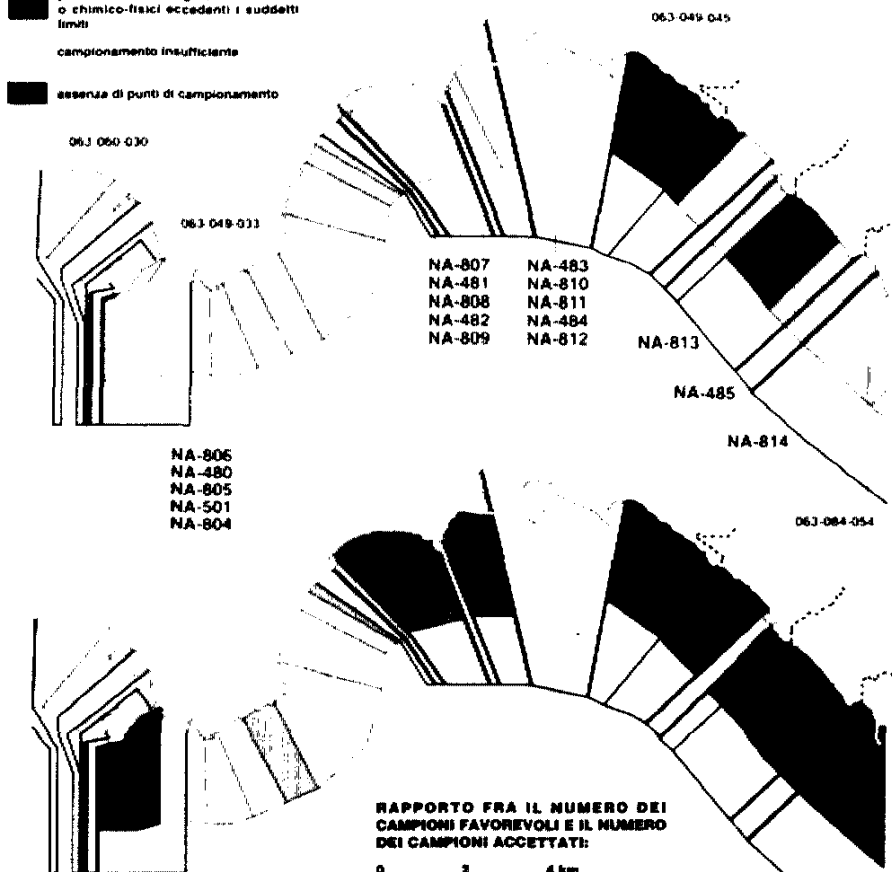


- parametri entro i limiti del D.P.R. 470/82
- taluni parametri oltre i limiti del D.P.R. 470/82, ma entro i limiti di provvedimenti di deroga
- parametri batteriologici eccedenti i suddetti limiti
- parametri chimici, fisici o chimico-fisici eccedenti i suddetti limiti
- parametri batteriologici, chimici, fisici o chimico-fisici eccedenti i suddetti limiti
- campionamento insufficiente
- assenza di punti di campionamento

- zona vietata per inquinamento
- zona vietata per motivi indipendenti dall'inquinamento

CA-002 codice di zona di divieto

063-000 codice di punto di prelievo

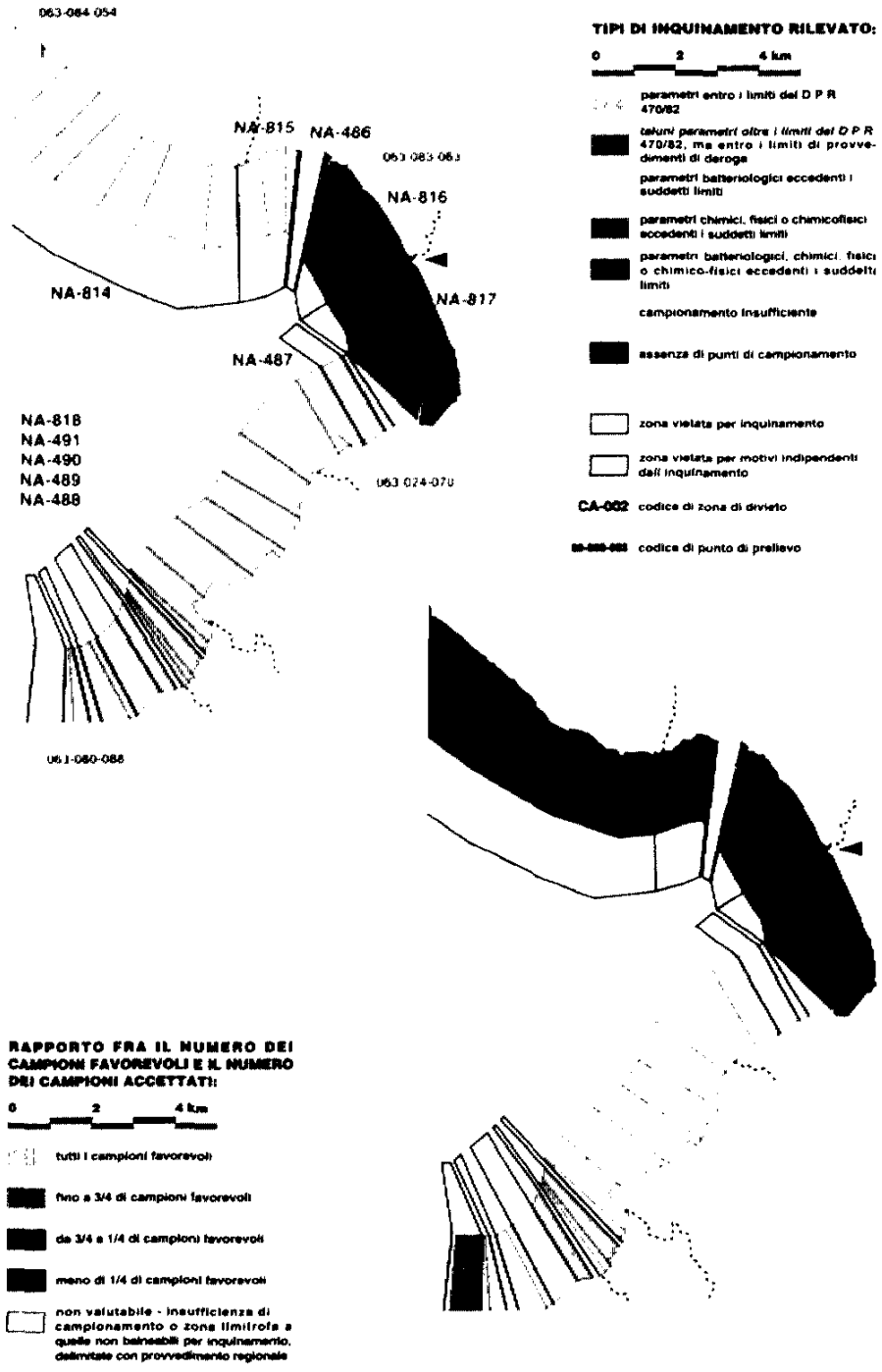


RAPPORTO FRA IL NUMERO DEI CAMPIONI FAVOREVOLI E IL NUMERO DEI CAMPIONI ACCETTATI:




- tutti i campioni favorevoli
- fino a 3/4 di campioni favorevoli
- da 3/4 a 1/4 di campioni favorevoli
- meno di 1/4 di campioni favorevoli
- non valutabile - (insufficienza di campionamento o zona limitrofa a quelle non balneabili per inquinamento, delimitate con provvedimento regionale)

XII LEGISLATURA - DISEGNI DI LEGGE E RELAZIONI - DOCUMENTI



XII LEGISLATURA - DISEGNI DI LEGGE E RELAZIONI - DOCUMENTI

**CONDIZIONE DI IDONEITÀ ALLA
SALINIZZAZIONE AI SENSI DEL
D.P.R. 476/82**



zona idonea

zona idonea per effetto di deroghe ai
valori limite di salinità parametrati

zona non idonea per inquinamento

zona non idonea per motivi indipendenti
da inquinamento

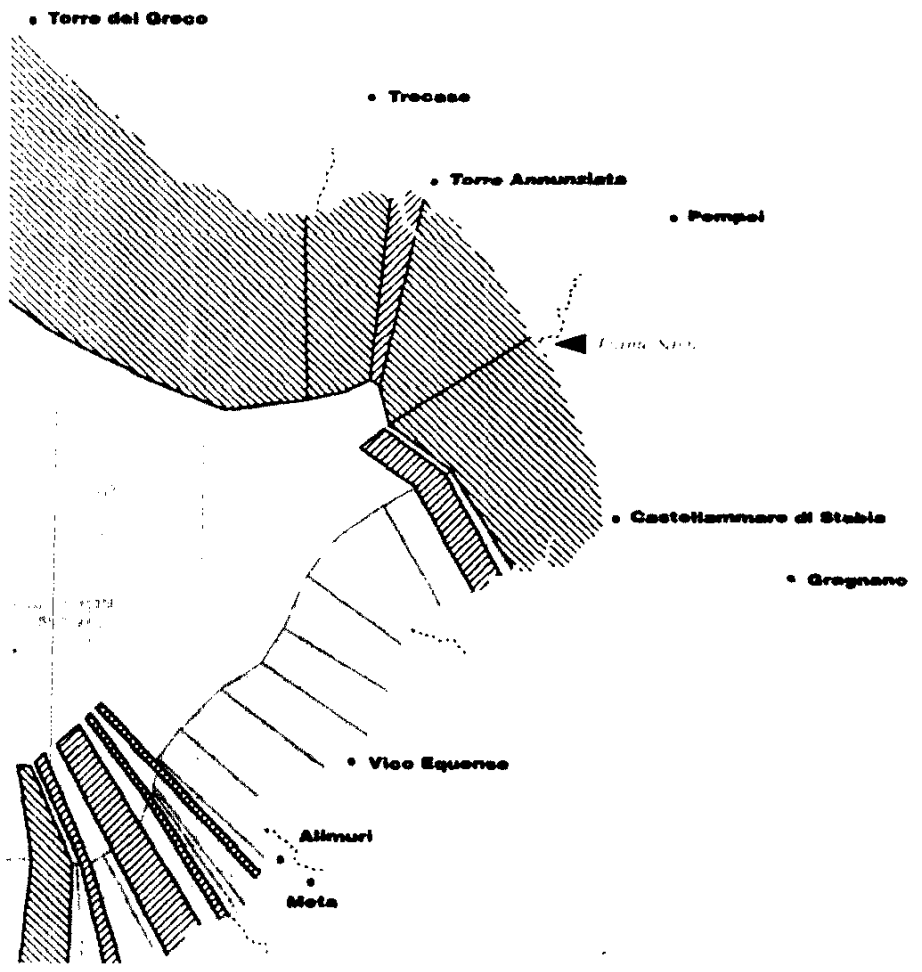
zona da considerarsi non idonea
perché non sufficientemente controllata
o perché non controllata

--- limite di comune


• centro abitato



• località costiera

▲ foce o sbocchi











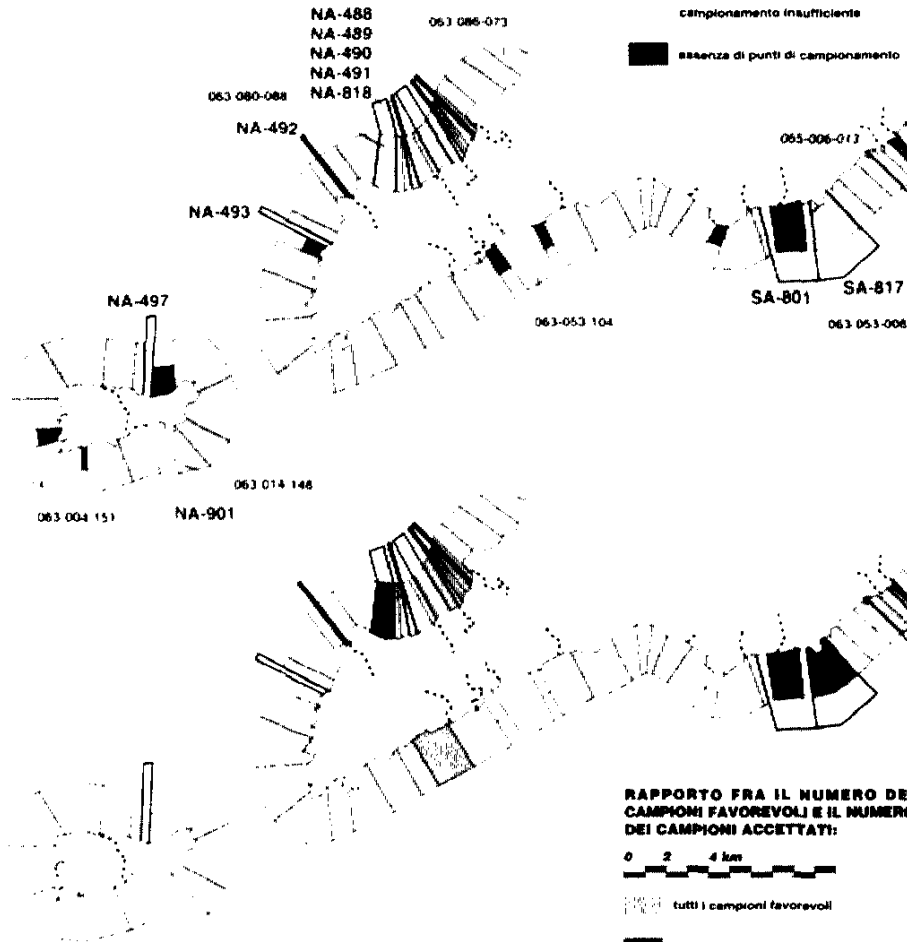
XII LEGISLATURA - DISEGNI DI LEGGE E RELAZIONI - DOCUMENTI









-  zona vietata per inquinamento
-  zona vietata per motivi indipendenti dall'inquinamento
- CA-002** codice di zona di divieto
- 00-000-000** codice di punto di prelievo

TIPICI DI INQUINAMENTO RILEVATO:

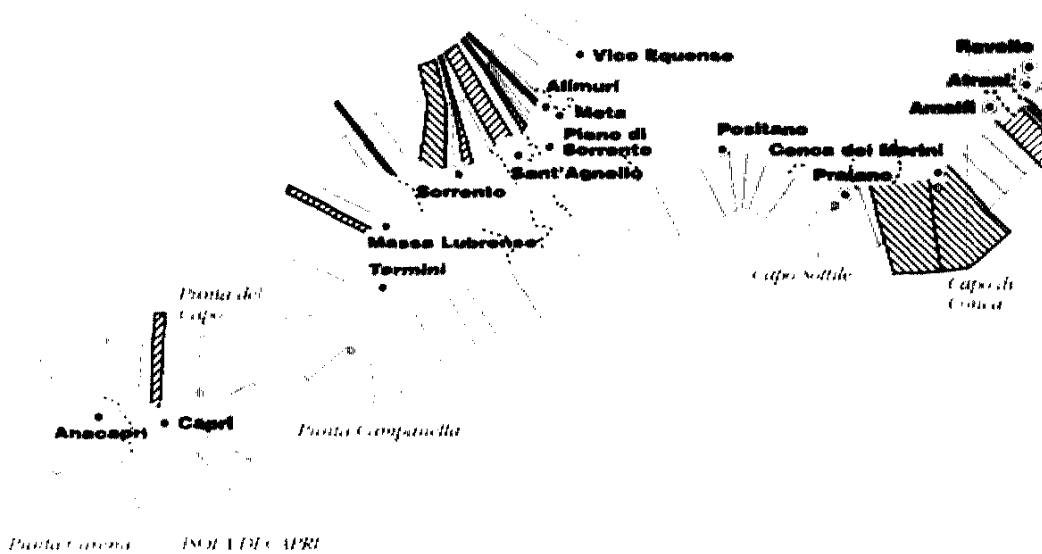
-  0 2 4 km
-  parametri entro i limiti del D.P.R. 470/82
-  alcuni parametri oltre i limiti del D.P.R. 470/82, ma entro i limiti di provvedimenti di deroga
-  parametri batteriologici eccedenti i suddetti limiti
-  parametri chimici, fisici o chimico-fisici eccedenti i suddetti limiti
-  parametri batteriologici, chimici, fisici o chimico-fisici eccedenti i suddetti limiti
-  campionamento insufficiente
-  assenza di punti di campionamento




RAPPORTO FRA IL NUMERO DEI CAMPIONI FAVOREVOLI E IL NUMERO DEI CAMPIONI ACCETTATI:

-  0 2 4 km
-  tutti i campioni favorevoli
-  fino a 3/4 di campioni favorevoli
-  da 3/4 a 1/4 di campioni favorevoli
-  meno di 1/4 di campioni favorevoli
-  non valutabile - insufficienze di campionamento o zona limitrofa a quelle non balneabili per inquinamento, delimitata con provvedimento regionale

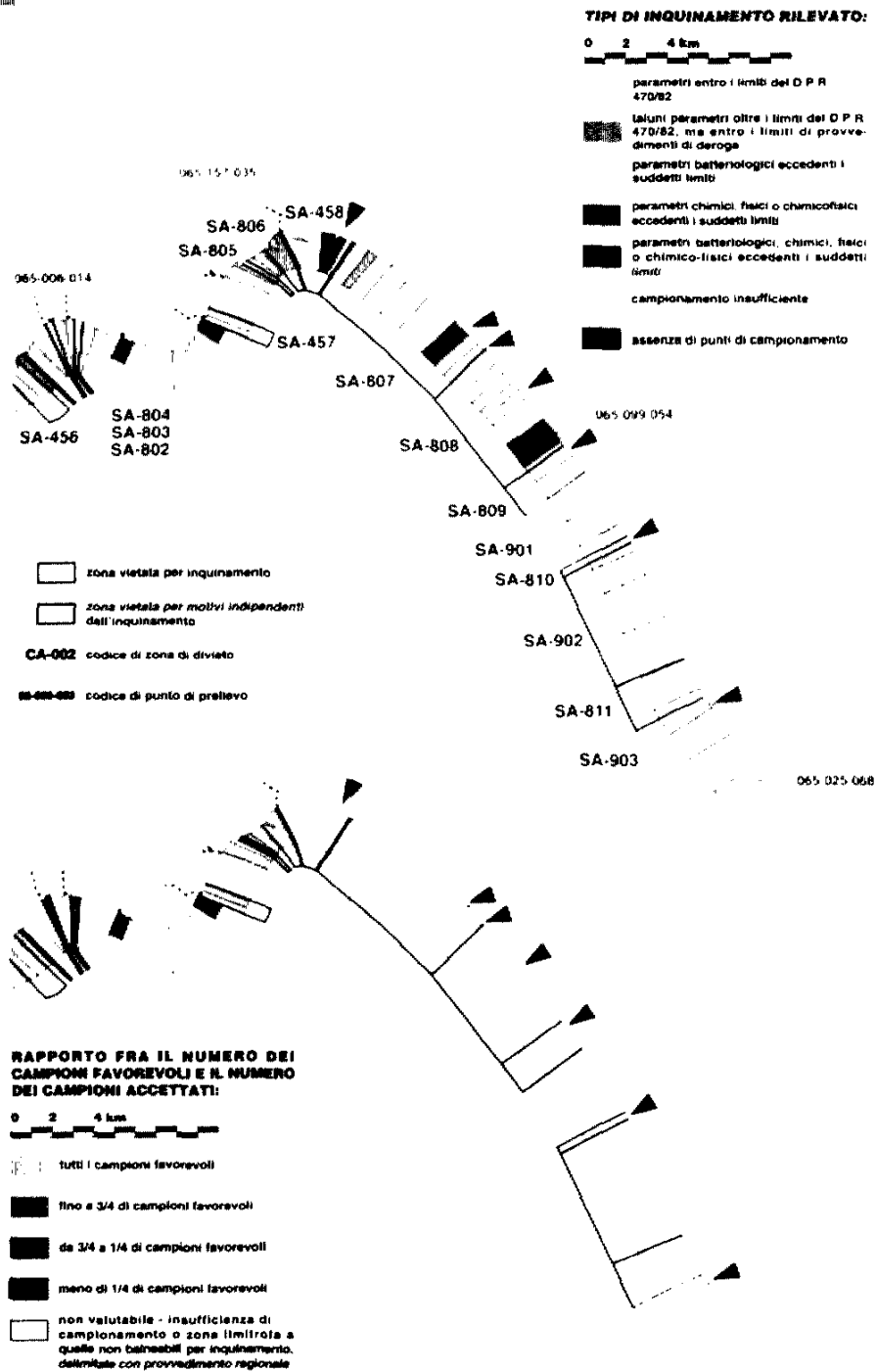
XII LEGISLATURA - DISEGNI DI LEGGE E RELAZIONI - DOCUMENTI



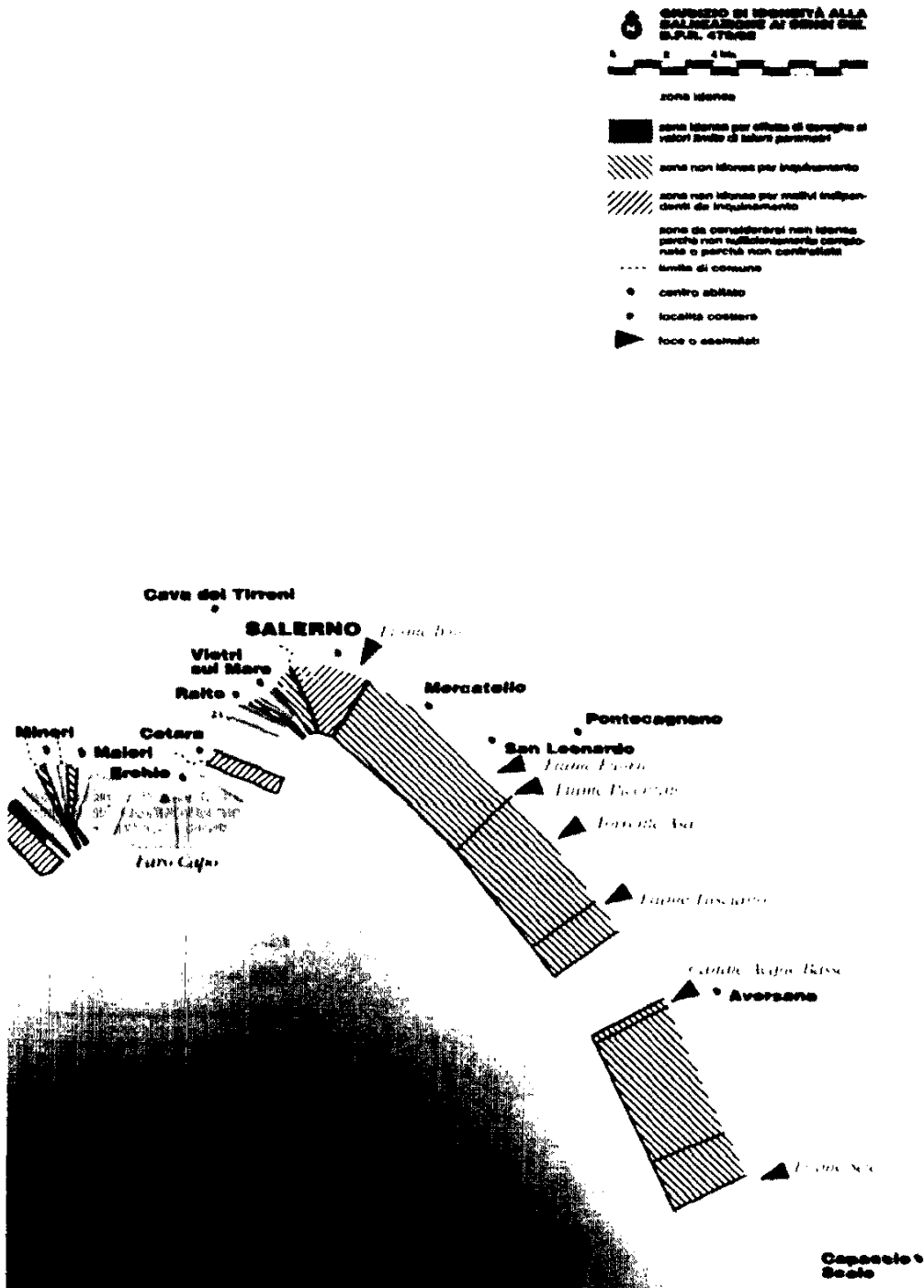
PIANTA GENERALE ISOLA DI CAPRI



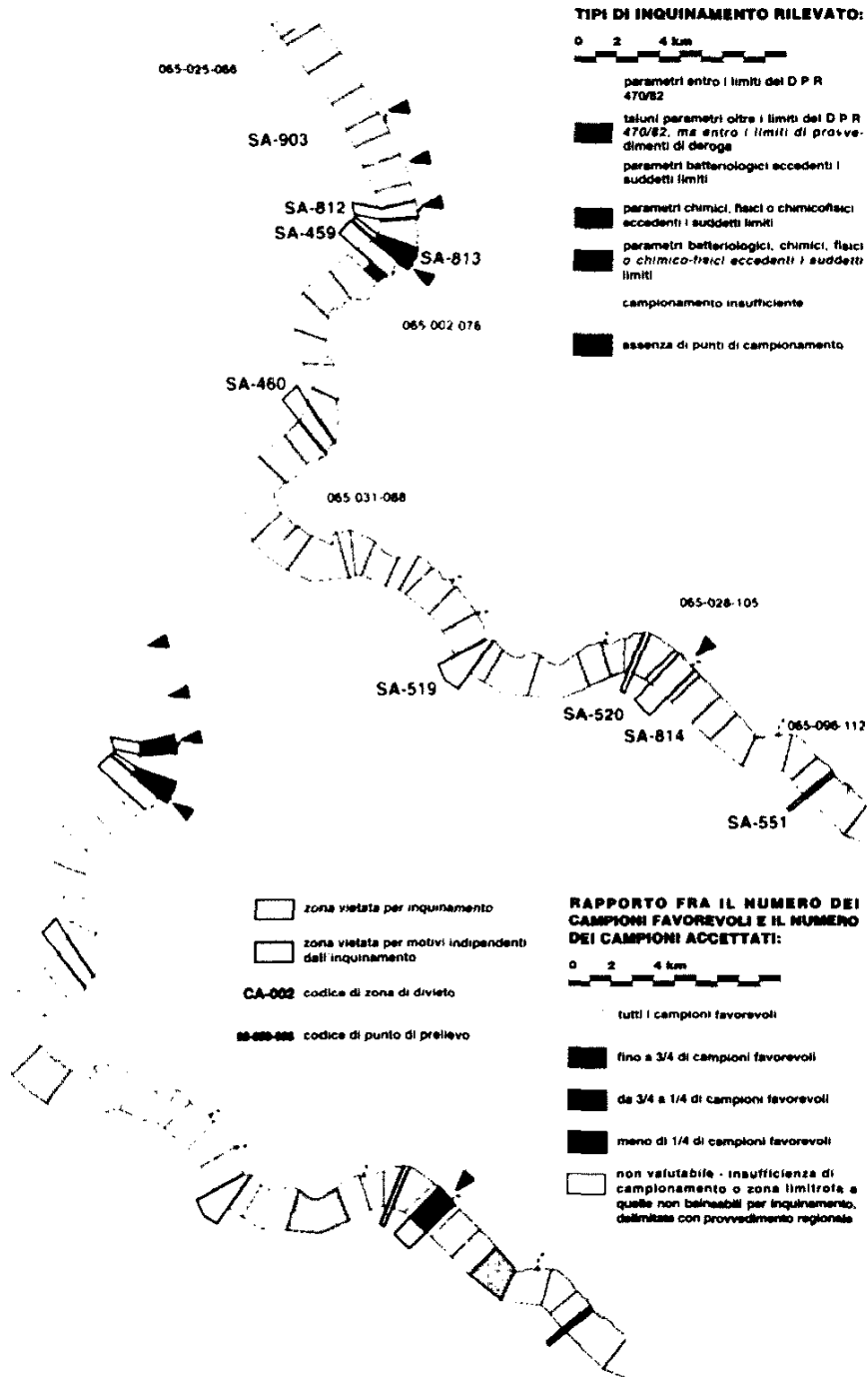
XII LEGISLATURA - DISEGNI DI LEGGE E RELAZIONI - DOCUMENTI



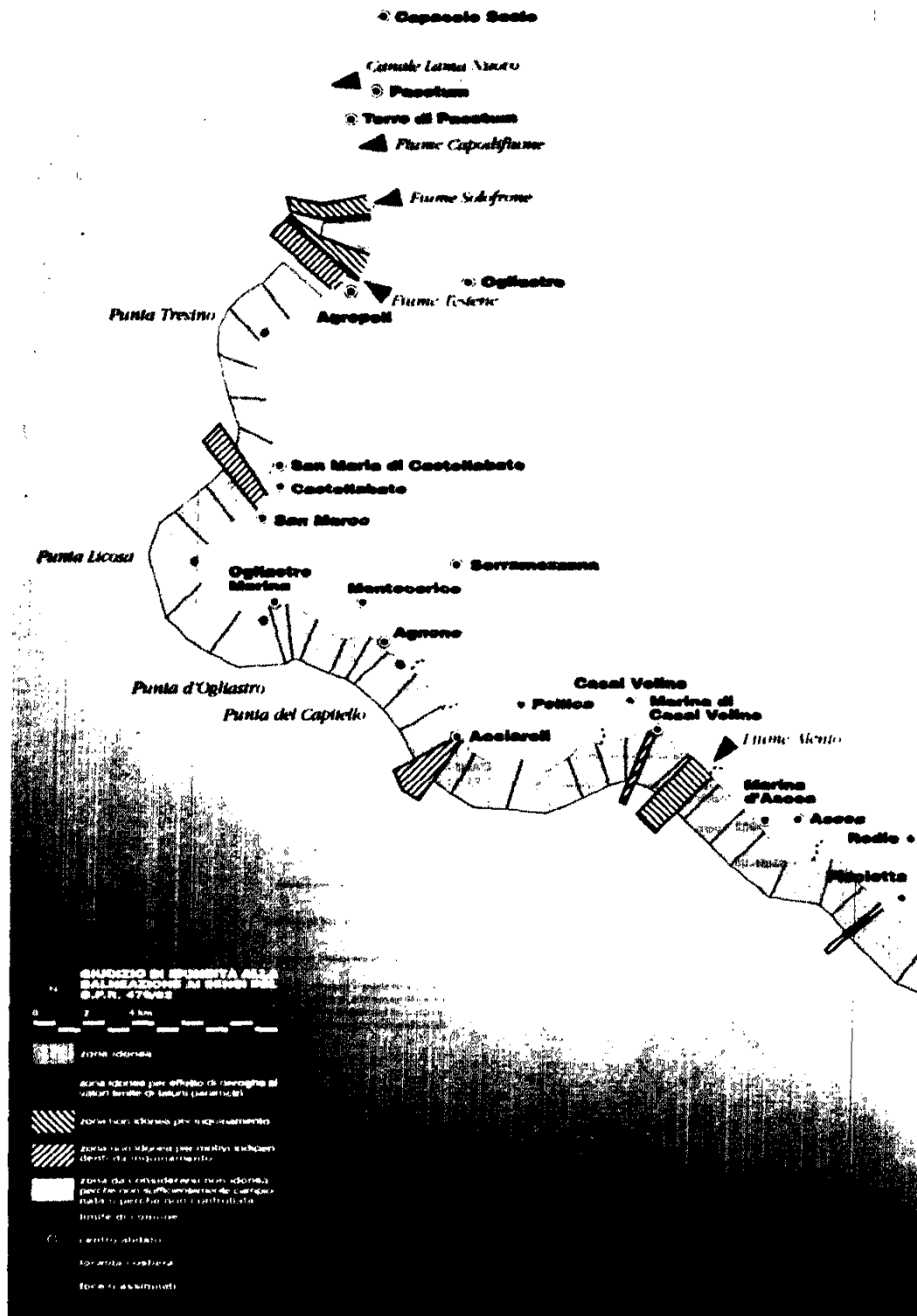
XII LEGISLATURA - DISEGNI DI LEGGE E RELAZIONI - DOCUMENTI



XII LEGISLATURA - DISEGNI DI LEGGE E RELAZIONI - DOCUMENTI



XII LEGISLATURA - DISEGNI DI LEGGE E RELAZIONI - DOCUMENTI



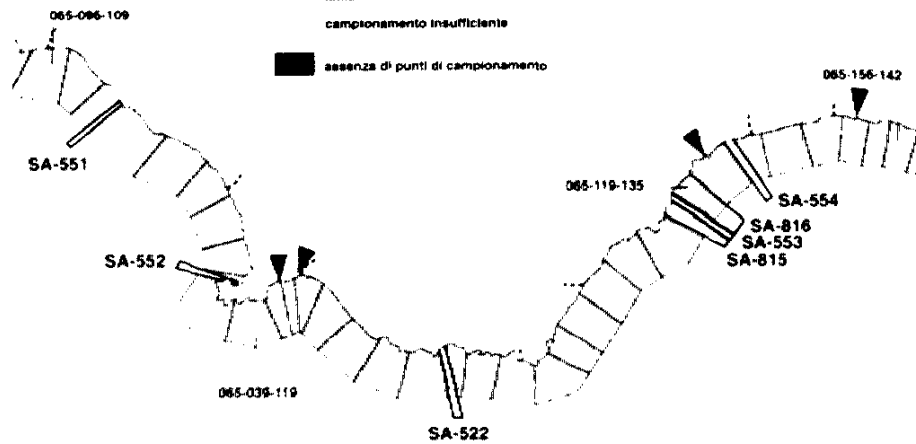
XII LEGISLATURA - DISEGNI DI LEGGE E RELAZIONI - DOCUMENTI



TIPI DI INQUINAMENTO RILEVATO:



- parametri entro i limiti del D.P.R. 470/82
- taluni parametri oltre i limiti del D.P.R. 470/82, ma entro i limiti di provvedimenti di deroga
- parametri batteriologici eccedenti i suddetti limiti
- parametri chimici, fisici o chimico-fisici eccedenti i suddetti limiti
- parametri batteriologici, chimici, fisici o chimico-fisici eccedenti i suddetti limiti
- campionamento insufficiente
- assenza di punti di campionamento



- zona vietata per inquinamento
- zona vietata per motivi indipendenti dall'inquinamento

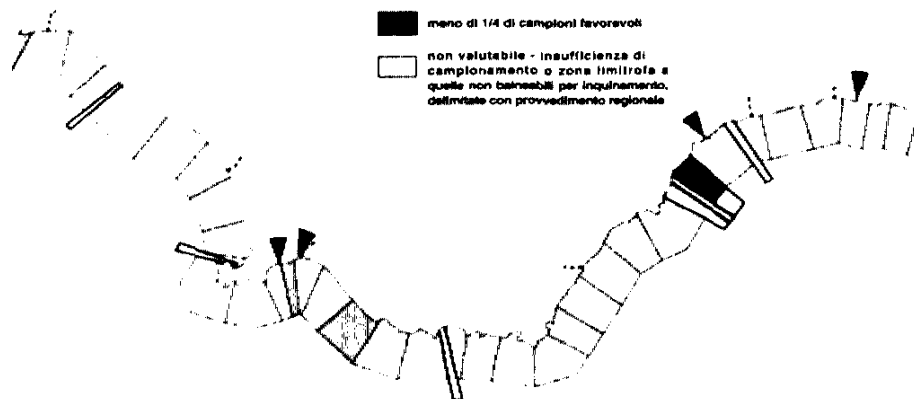
CA-002 codice di zona di divieto

10-000-000 codice di punto di prelievo

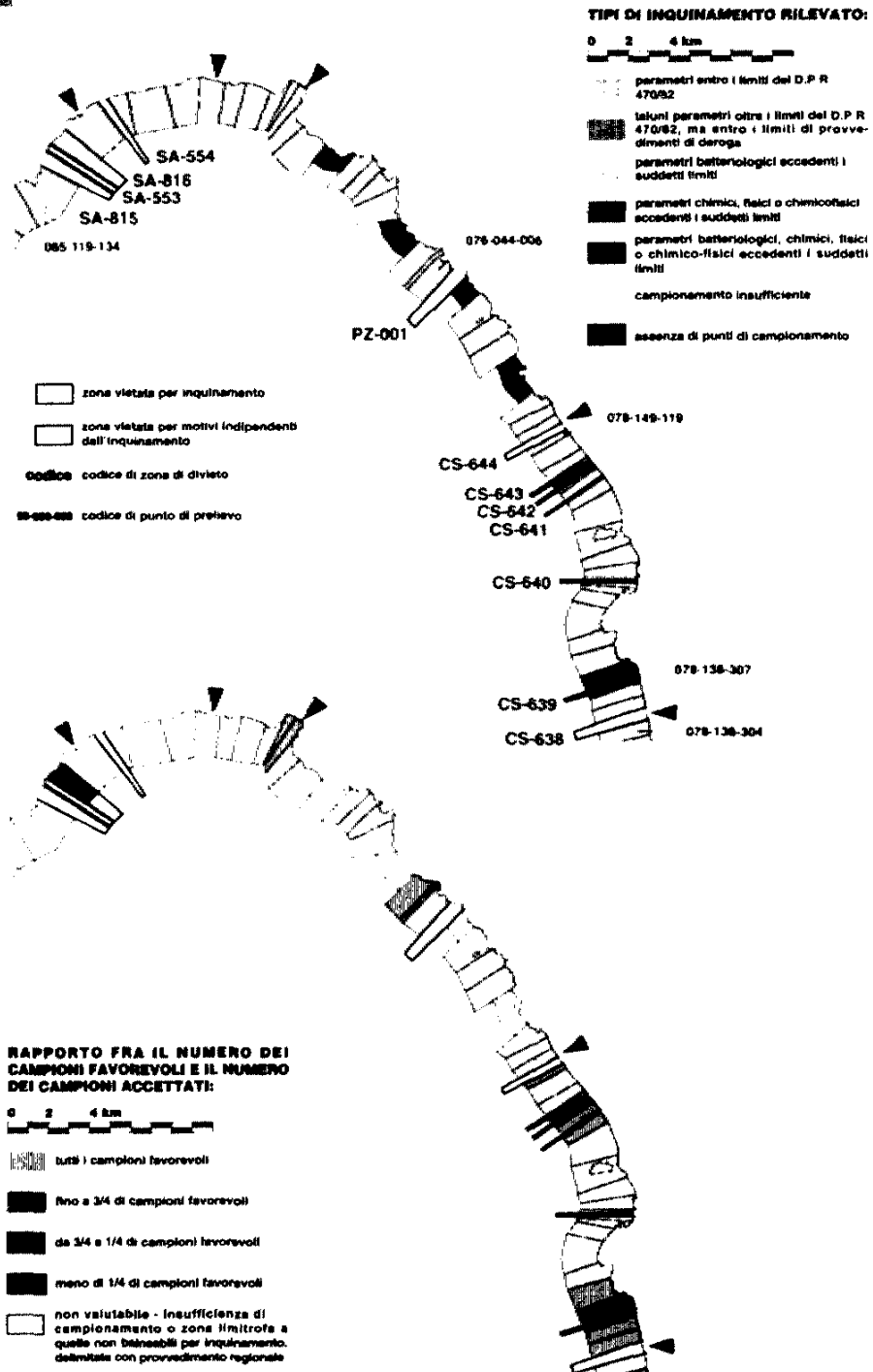
RAPPORTO FRA IL NUMERO DEI CAMPIONI FAVOREVOLI E IL NUMERO DEI CAMPIONI ACCETTATI:



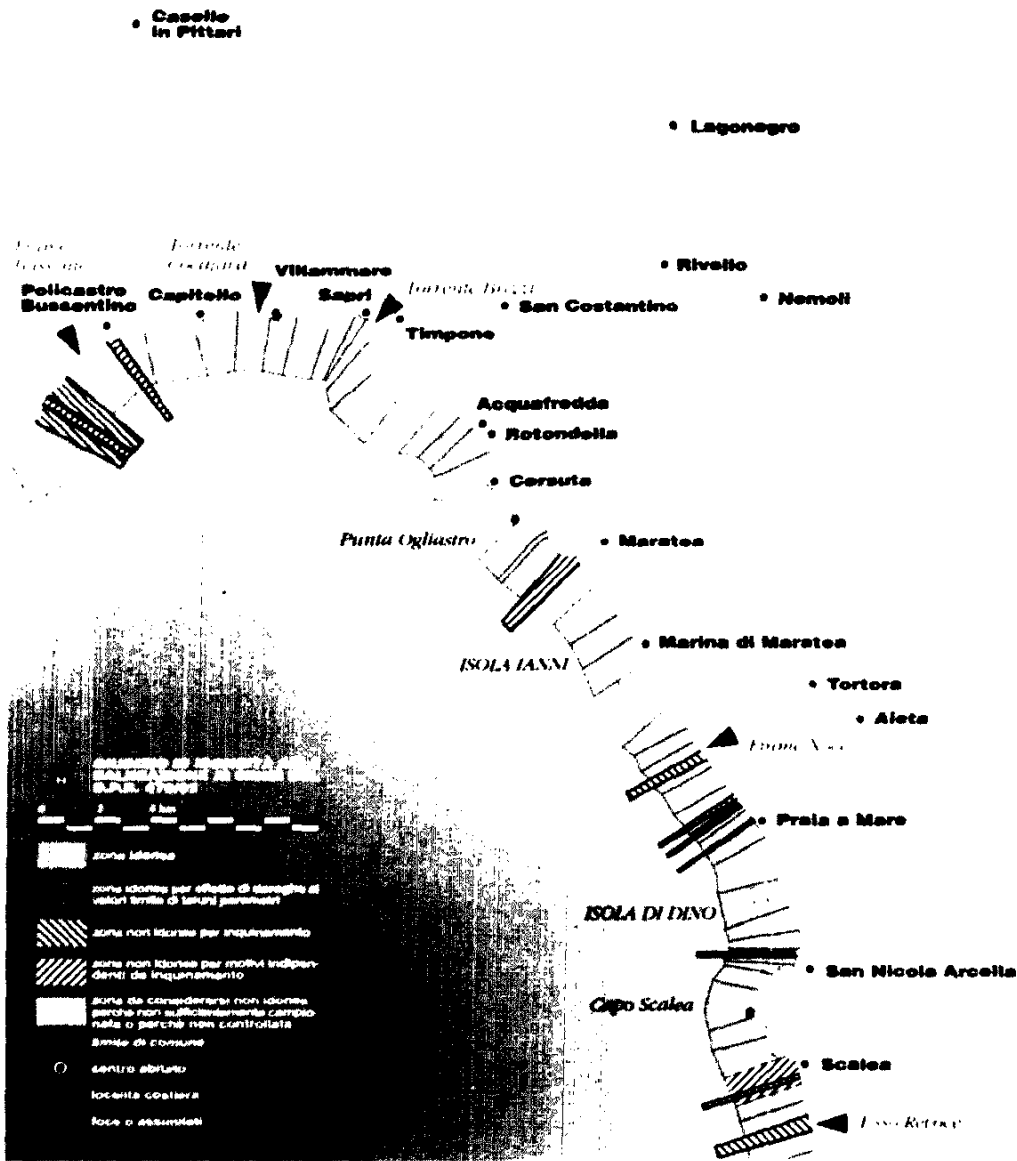
- tutti i campioni favorevoli
- fino a 3/4 di campioni favorevoli
- da 3/4 a 1/4 di campioni favorevoli
- meno di 1/4 di campioni favorevoli
- non valutabile - insufficienza di campionamento o zona limitrofa a quelle non balneabili per inquinamento, delimitate con provvedimento regionale



XII LEGISLATURA - DISEGNI DI LEGGE E RELAZIONI - DOCUMENTI

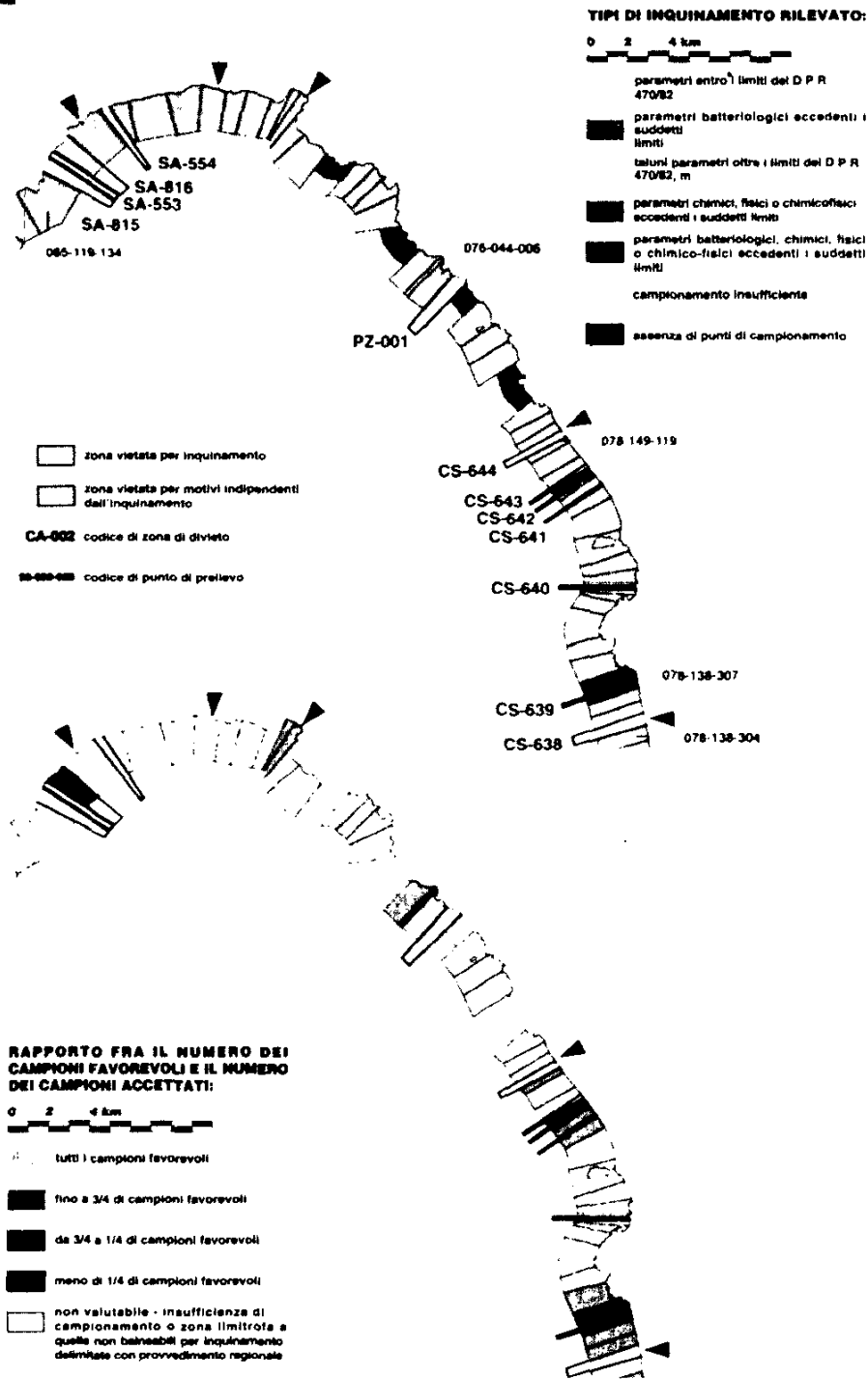


XII LEGISLATURA - DISEGNI DI LEGGE E RELAZIONI - DOCUMENTI

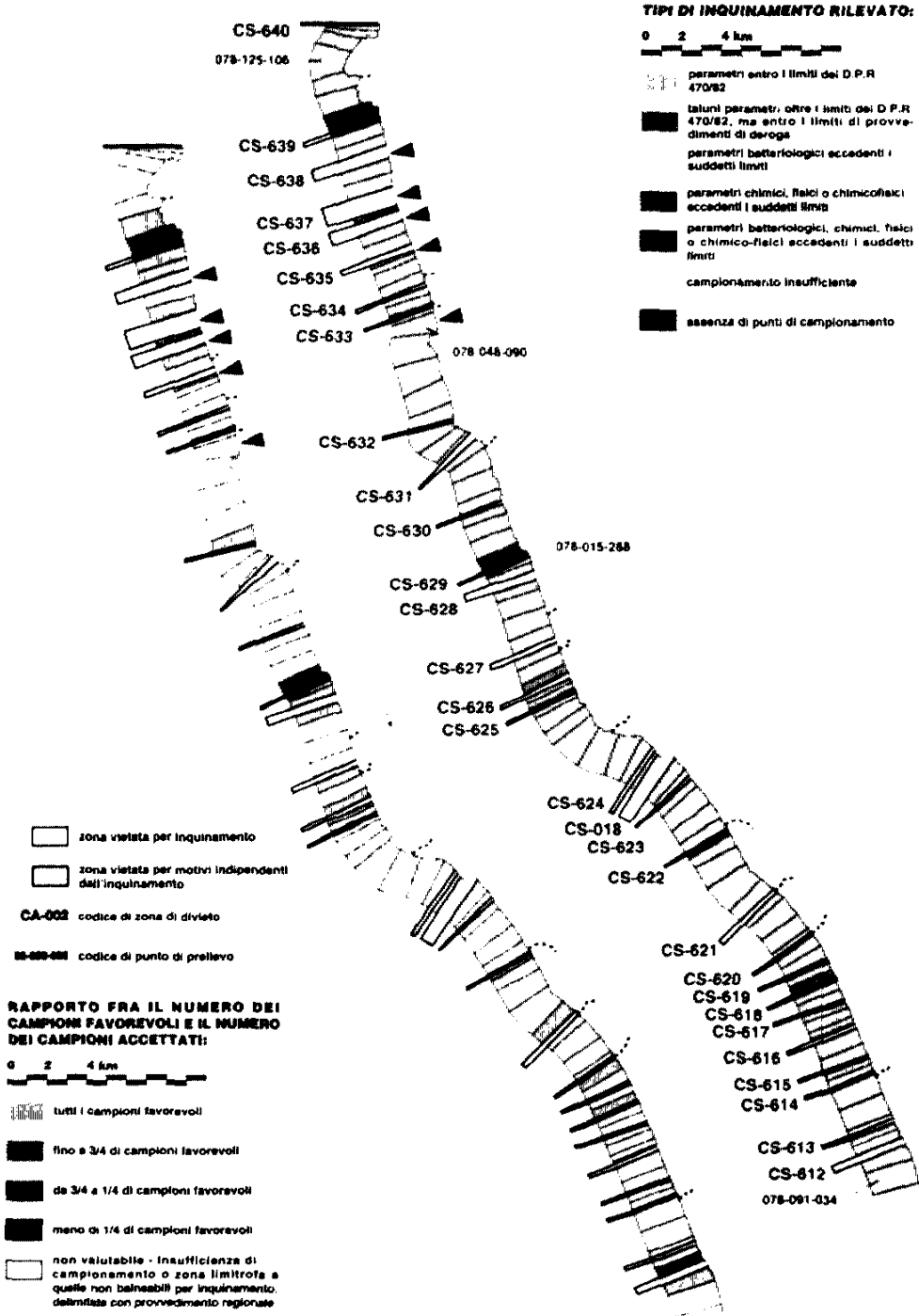


3. BASILICATA E CALABRIA

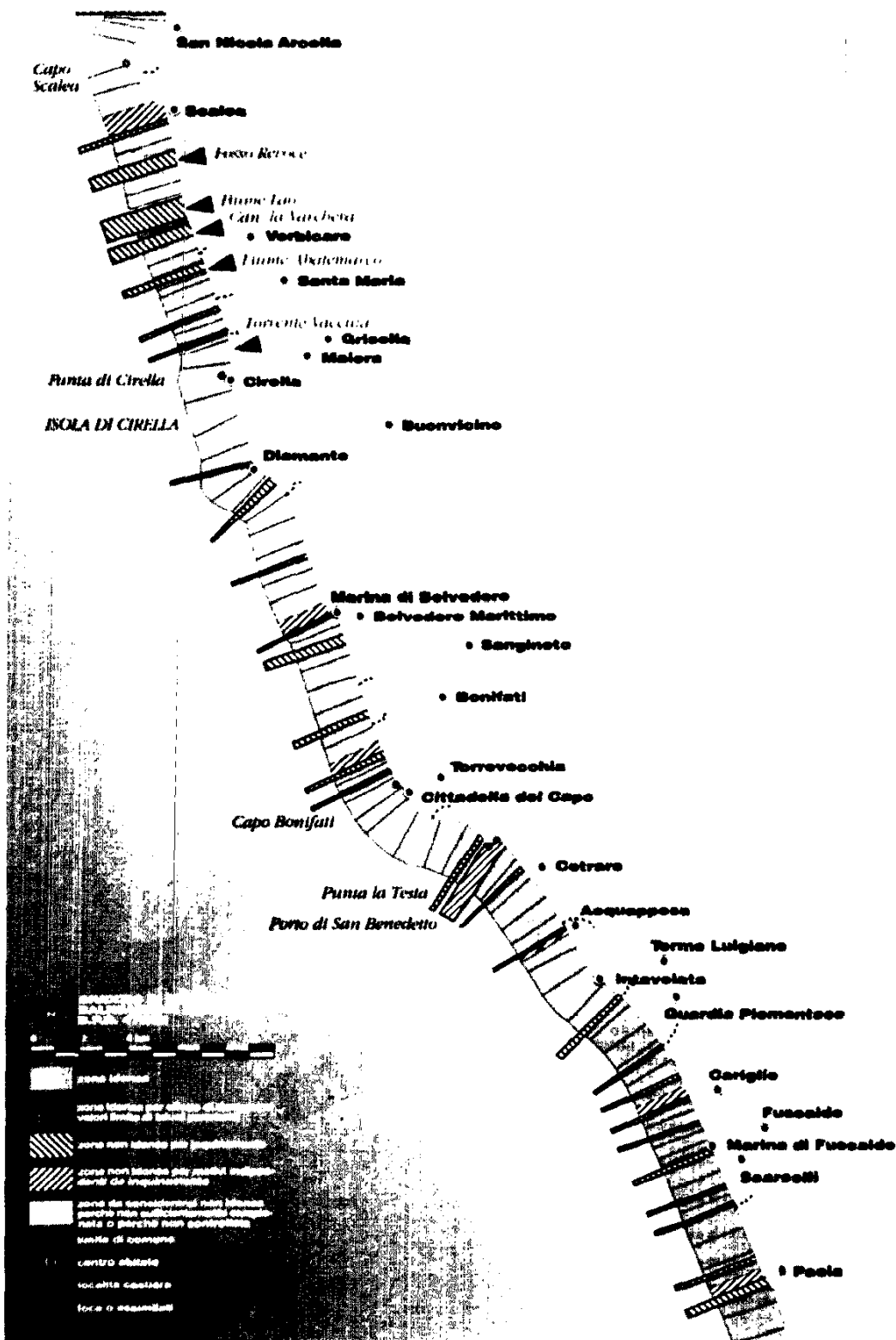
XII LEGISLATURA - DISEGNI DI LEGGE E RELAZIONI - DOCUMENTI



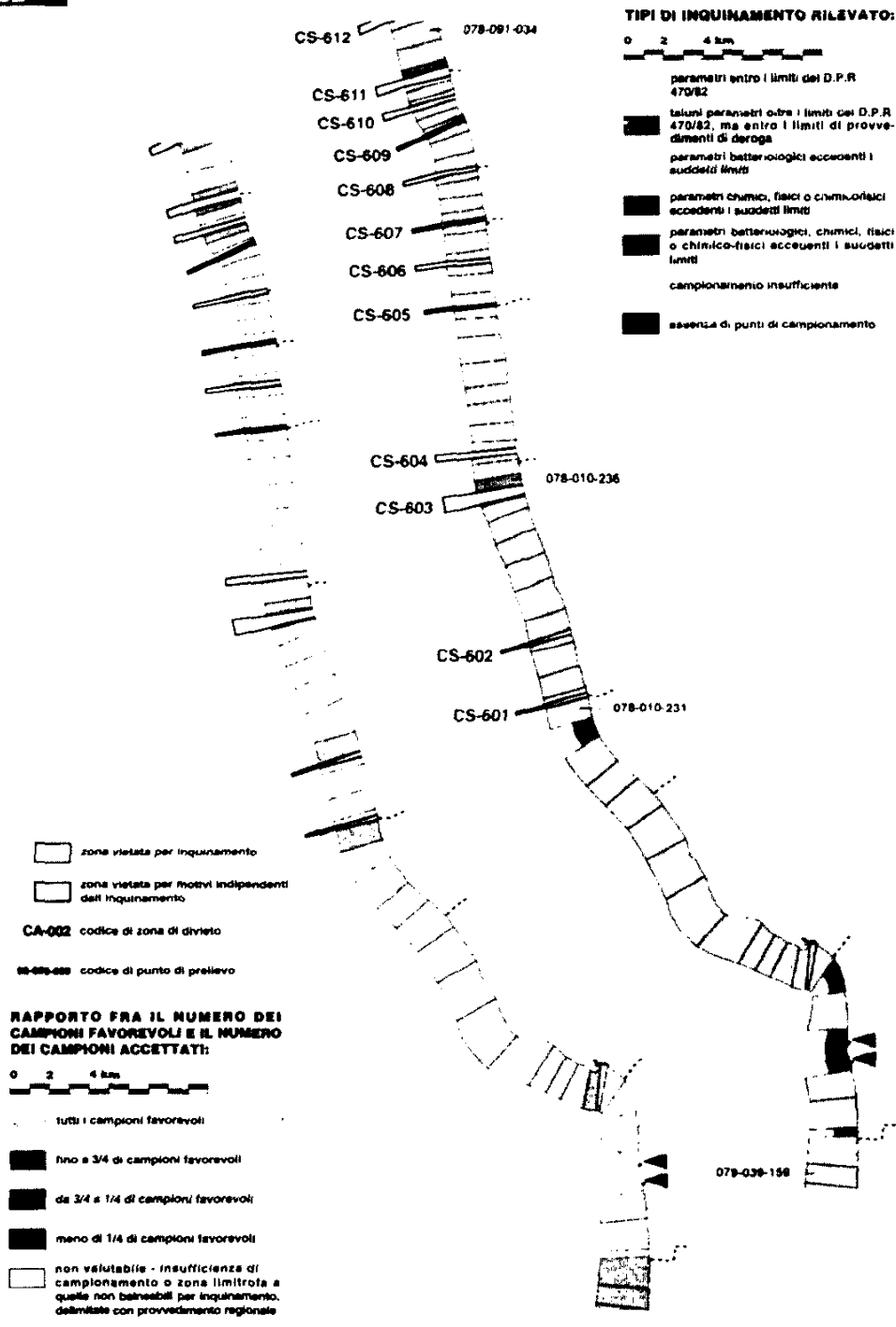
XII LEGISLATURA - DISEGNI DI LEGGE E RELAZIONI - DOCUMENTI



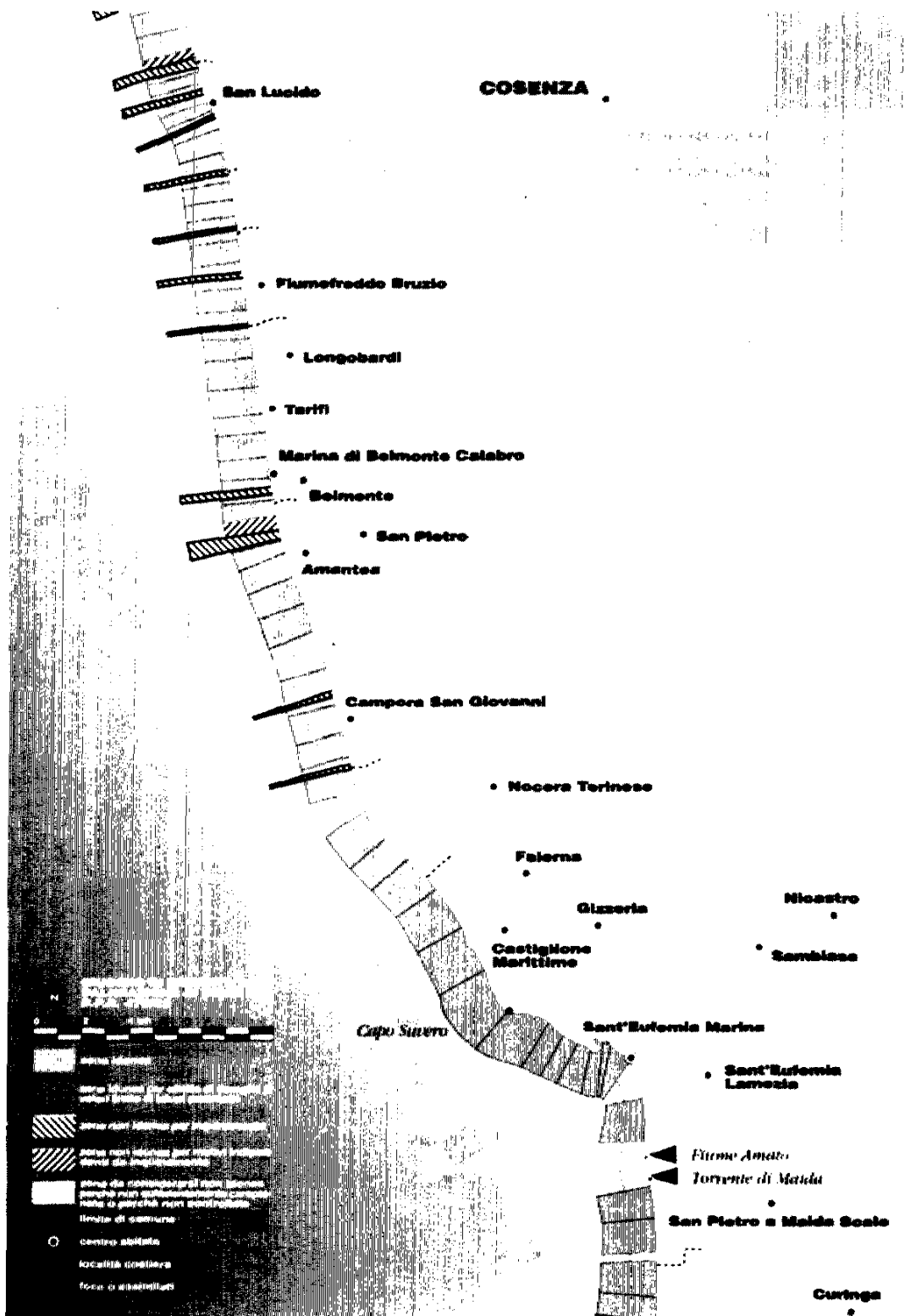
XII LEGISLATURA - DISEGNI DI LEGGE E RELAZIONI - DOCUMENTI



XII LEGISLATURA - DISEGNI DI LEGGE E RELAZIONI - DOCUMENTI



XII LEGISLATURA - DISEGNI DI LEGGE E RELAZIONI - DOCUMENTI



XII LEGISLATURA - DISEGNI DI LEGGE E RELAZIONI - DOCUMENTI

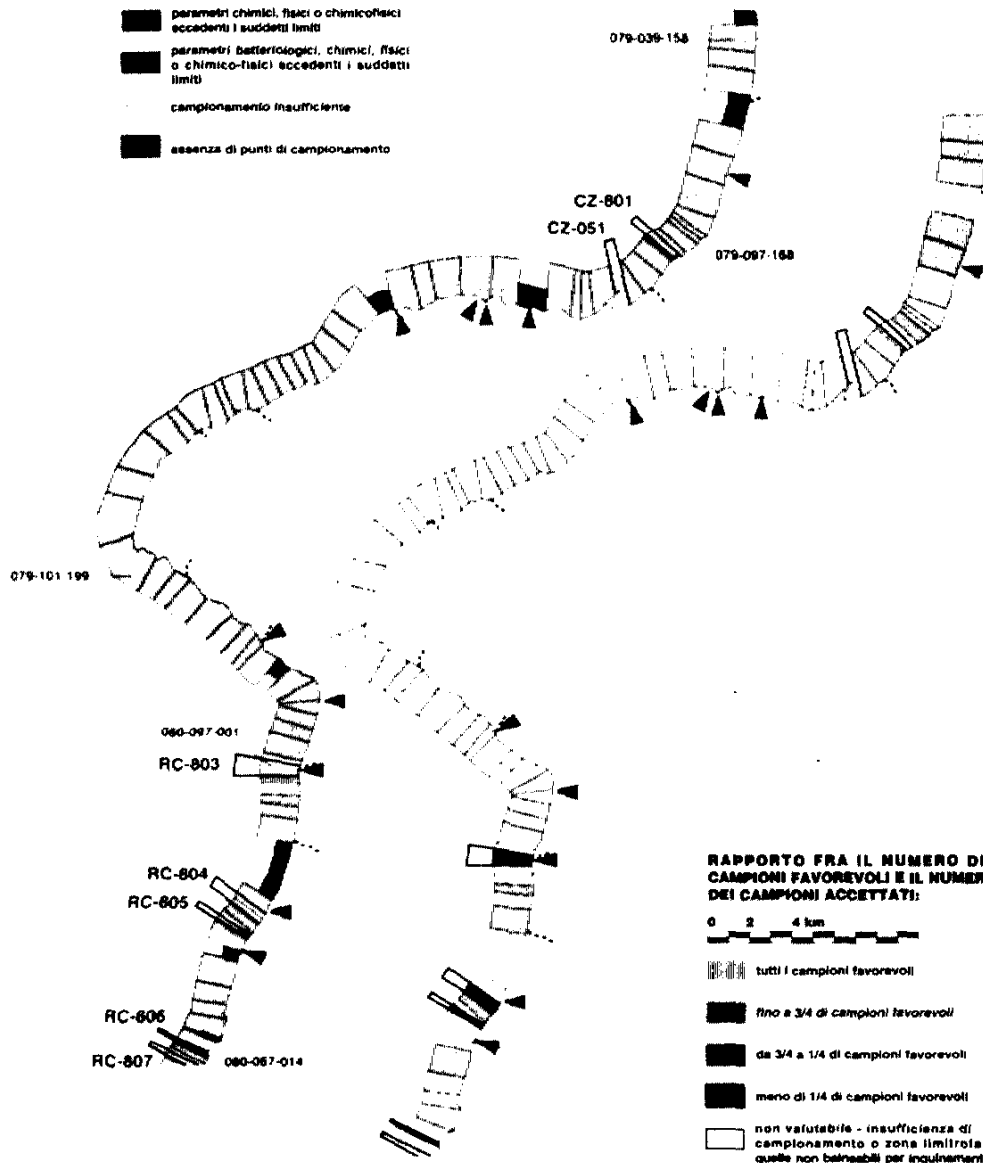


BT-03

TIPI DI INQUINAMENTO RILEVATO:

- 0 2 4 km
- parametri entro i limiti del D.P.R. 470/82
- taluni parametri oltre i limiti del D.P.R. 470/82, ma entro i limiti di provvedimenti di deroga
- parametri batteriologici eccedenti i suddetti limiti
- parametri chimici, fisici o chimico-fisici eccedenti i suddetti limiti
- parametri batteriologici, chimici, fisici o chimico-fisici eccedenti i suddetti limiti
- campionamento insufficiente
- assenza di punti di campionamento

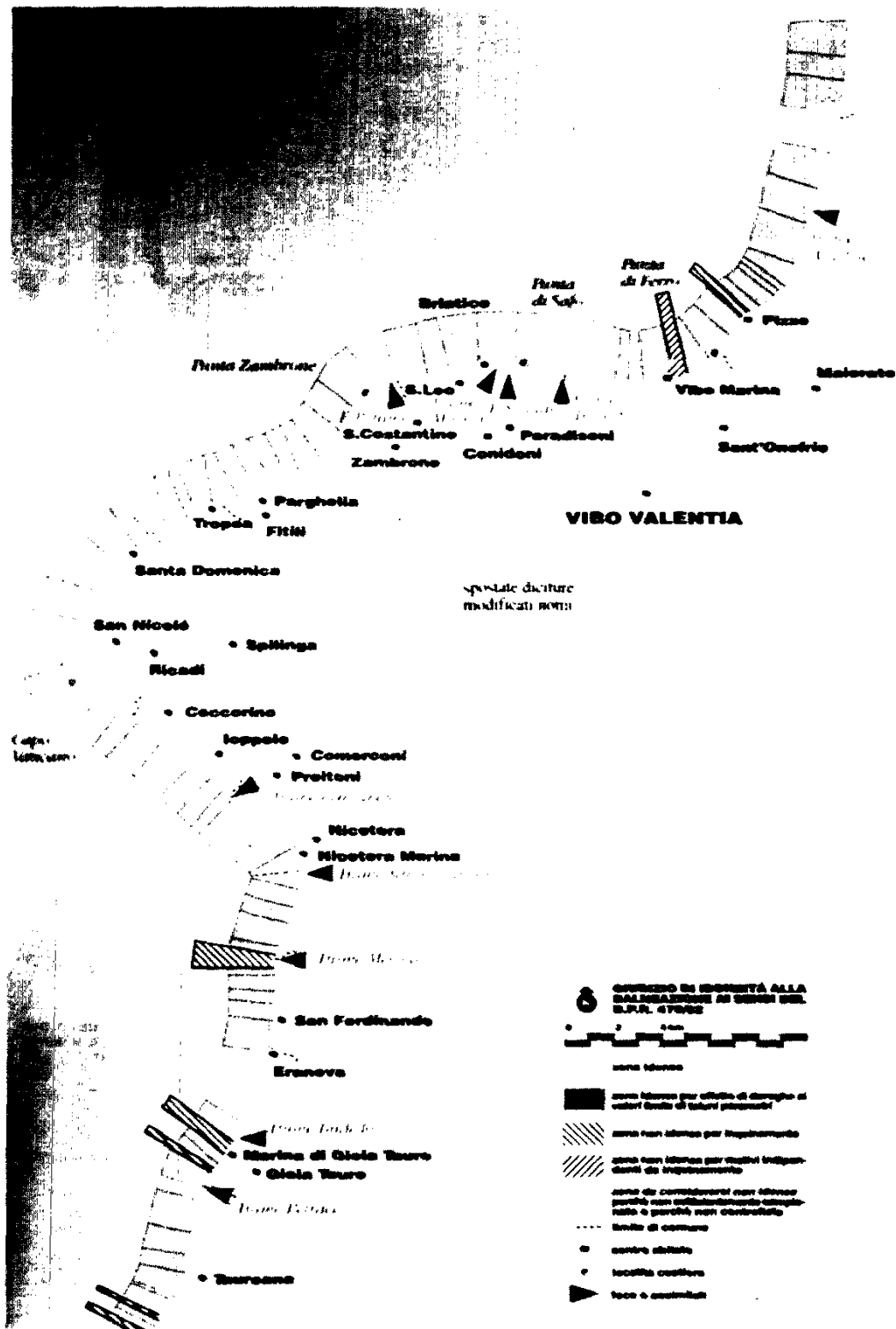
- zona vietata per inquinamento
- zona vietata per motivi indipendenti dall'inquinamento
- CA-002** codice di zona di divieto
- 079-000** codice di punto di prelievo



RAPPORTO FRA IL NUMERO DEI CAMPIONI FAVOREVOLI E IL NUMERO DEI CAMPIONI ACCETTATI:

- 0 2 4 km
- tutti i campioni favorevoli
- fino a 3/4 di campioni favorevoli
- da 3/4 a 1/4 di campioni favorevoli
- meno di 1/4 di campioni favorevoli
- non valutabile - insufficienza di campionamento o zona limitrofa a quelle non balneabili per inquinamento, delimitate con provvedimento regionale


XII LEGISLATURA - DISEGNI DI LEGGE E RELAZIONI - DOCUMENTI



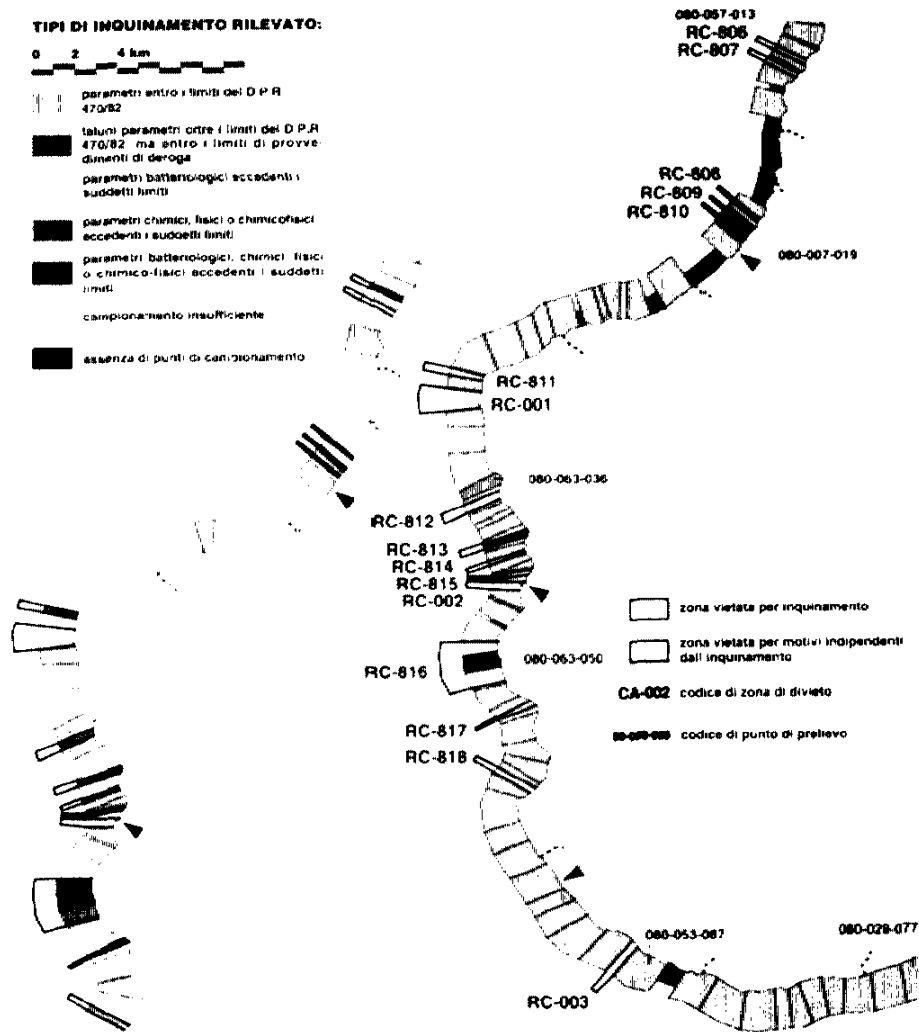
XII LEGISLATURA - DISEGNI DI LEGGE E RELAZIONI - DOCUMENTI



TIPI DI INQUINAMENTO RILEVATO:



- parametri entro i limiti del D.P.R. 470/82
- taluni parametri oltre i limiti del D.P.R. 470/82 ma entro i limiti di provvedimenti di deroga
- parametri batteriologici eccedenti i suddetti limiti
- parametri chimici, fisici o chimico-fisici eccedenti i suddetti limiti
- parametri batteriologici, chimici, fisici o chimico-fisici eccedenti i suddetti limiti
- campionamento insufficiente
- assenza di punti di campionamento



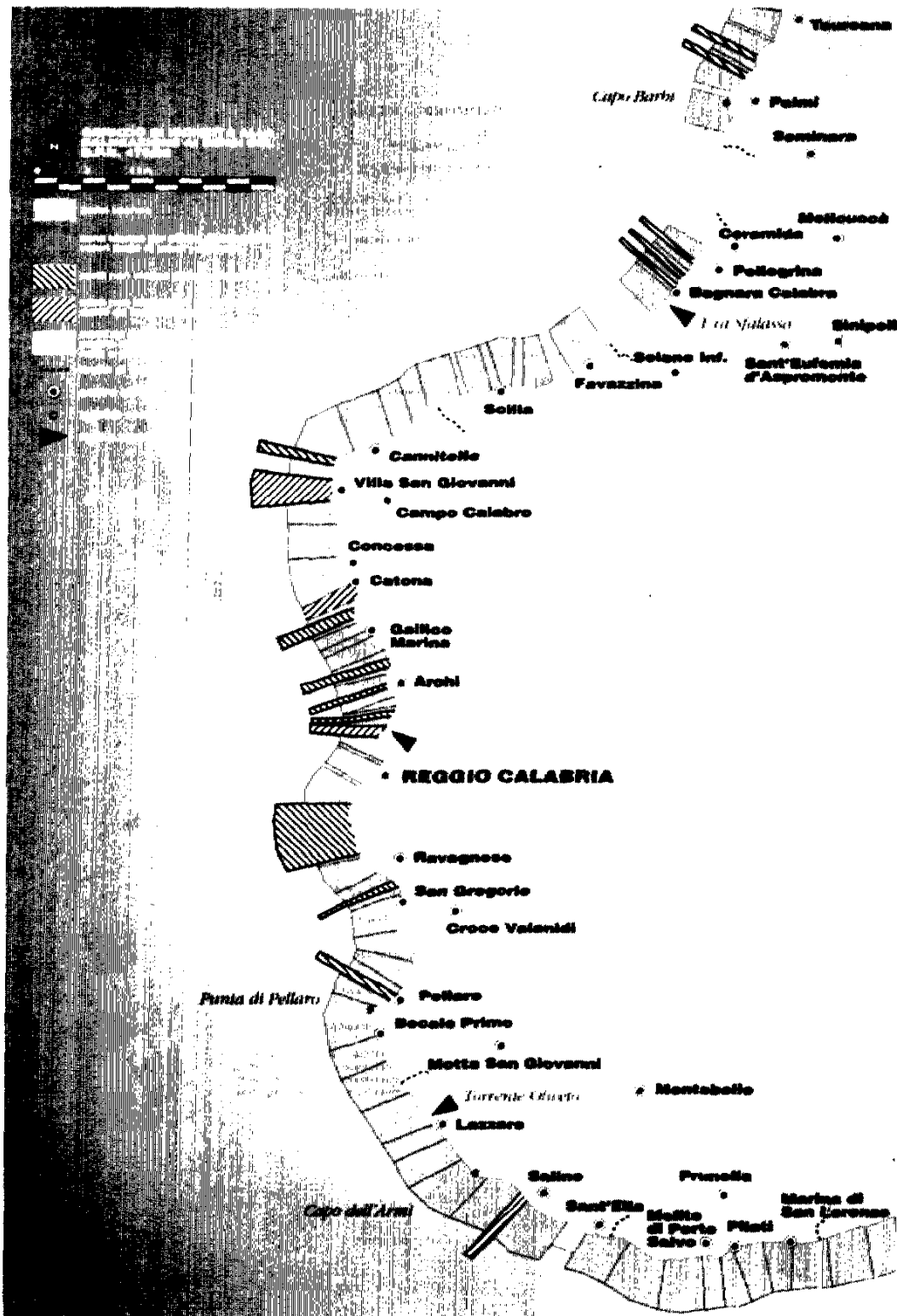
- zona vietata per inquinamento
- zona vietata per motivi indipendenti dall'inquinamento
- CA-002** codice di zona di divieto
- codice di punto di prelievo

RAPPORTO FRA IL NUMERO DEI CAMPIONI FAVOREVOLI E IL NUMERO DEI CAMPIONI ACCETTATI:



- tutti i campioni favorevoli
- fino a 3/4 di campioni favorevoli
- da 3/4 a 1/4 di campioni favorevoli
- meno di 1/4 di campioni favorevoli
- non valutabile - insufficienza di campionamento o zona limitrofa a quelle non balneabili per inquinamento, delimitata con provvedimento regionale

XII LEGISLATURA - DISEGNI DI LEGGE E RELAZIONI - DOCUMENTI

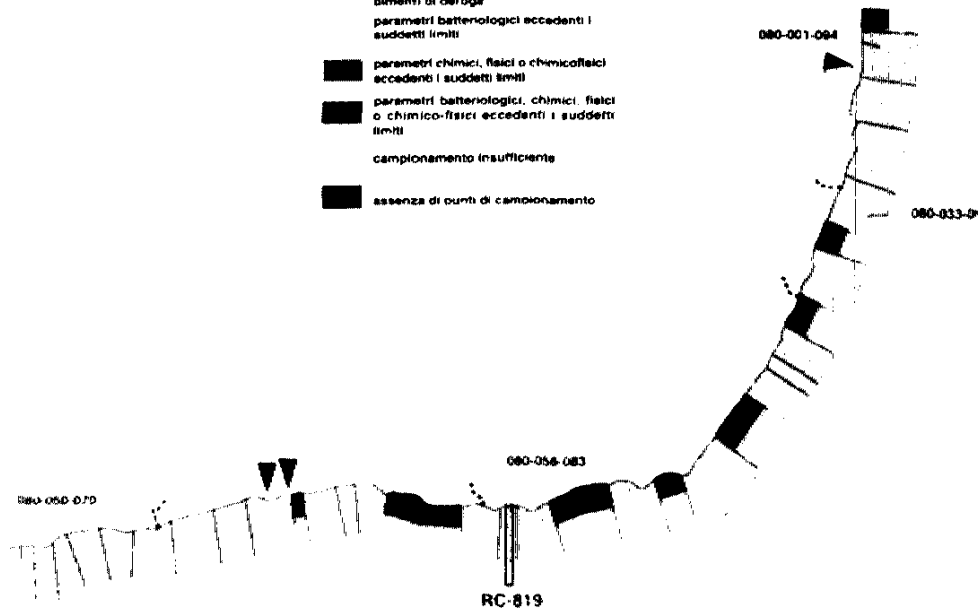


XII LEGISLATURA - DISEGNI DI LEGGE E RELAZIONI - DOCUMENTI



TIPICI DI INQUINAMENTO RILEVATO:

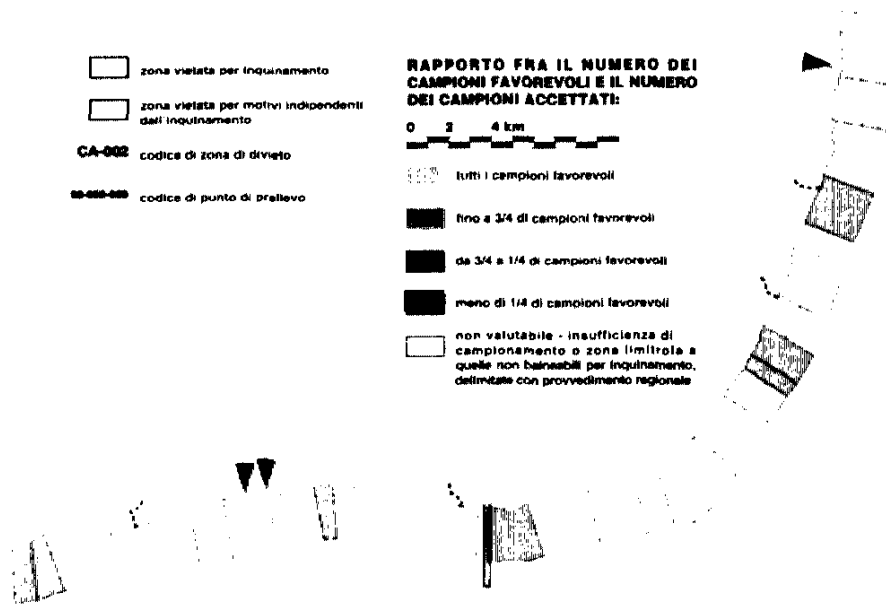
- 0 2 4 km
- parametri entro i limiti del D.P.R. 470/82
 - taluni parametri oltre i limiti del D.P.R. 470/82, ma entro i limiti di provvedimenti di deroga
 - parametri batteriologici eccedenti i suddetti limiti
 - parametri chimici, fisici o chimico-fisici eccedenti i suddetti limiti
 - parametri batteriologici, chimici, fisici o chimico-fisici eccedenti i suddetti limiti
 - campionamento insufficiente
 - assenza di punti di campionamento



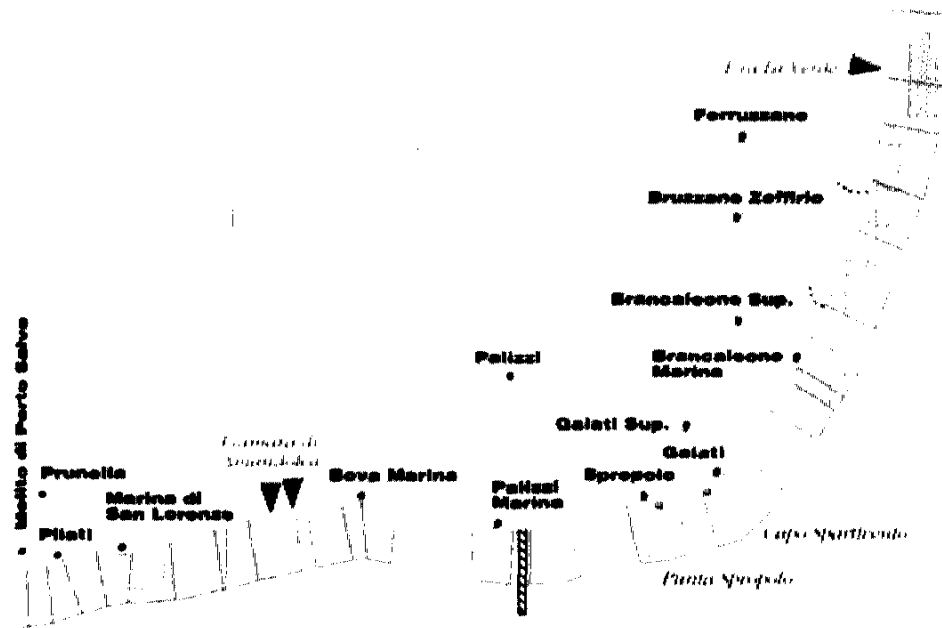
- zona vietata per inquinamento
- zona vietata per motivi indipendenti dall'inquinamento
- CA-002** codice di zona di divieto
- 00-000-000** codice di punto di prelievo

RAPPORTO FRA IL NUMERO DEI CAMPIONI FAVOREVOLI E IL NUMERO DEI CAMPIONI ACCETTATI:

- 0 2 4 km
- tutti i campioni favorevoli
 - fino a 3/4 di campioni favorevoli
 - da 3/4 a 1/4 di campioni favorevoli
 - meno di 1/4 di campioni favorevoli
 - non valutabile - insufficienza di campionamento o zona limitrofa a quelle non balneabili per inquinamento, delimitate con provvedimento regionale



XII LEGISLATURA - DISEGNI DI LEGGE E RELAZIONI - DOCUMENTI



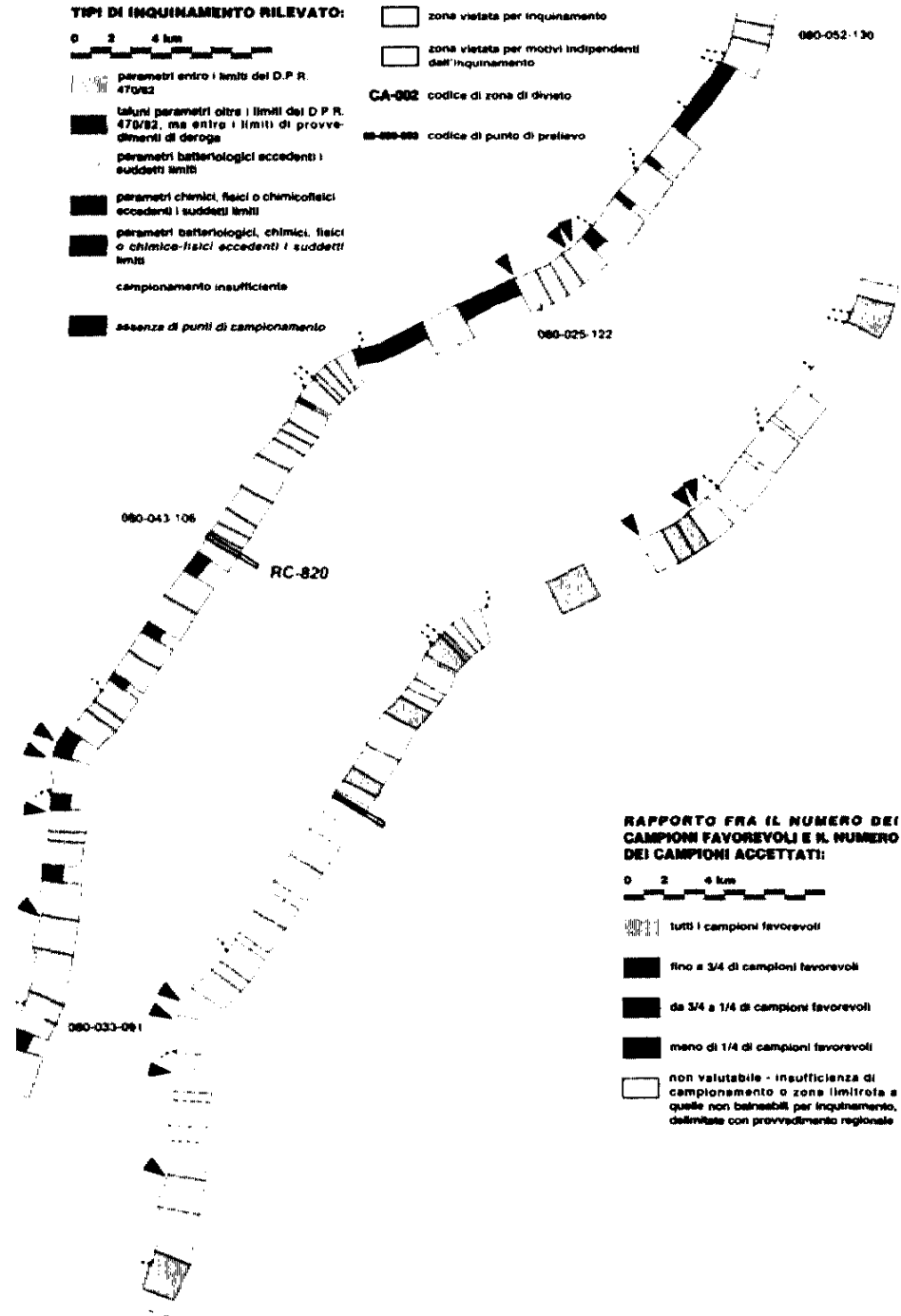
XII LEGISLATURA - DISEGNI DI LEGGE E RELAZIONI - DOCUMENTI



TIPICI DI INQUINAMENTO RILEVATO:

- 0 2 4 km
- parametri entro i limiti del D.P.R. 470/82
 - taluni parametri oltre i limiti del D.P.R. 470/82, ma entro i limiti di provvedimenti di deroga
 - parametri batteriologici eccedenti i suddetti limiti
 - parametri chimici, fisici o chimico-fisici eccedenti i suddetti limiti
 - parametri batteriologici, chimici, fisici o chimico-fisici eccedenti i suddetti limiti
 - campionamento insufficiente
 - assenza di punti di campionamento

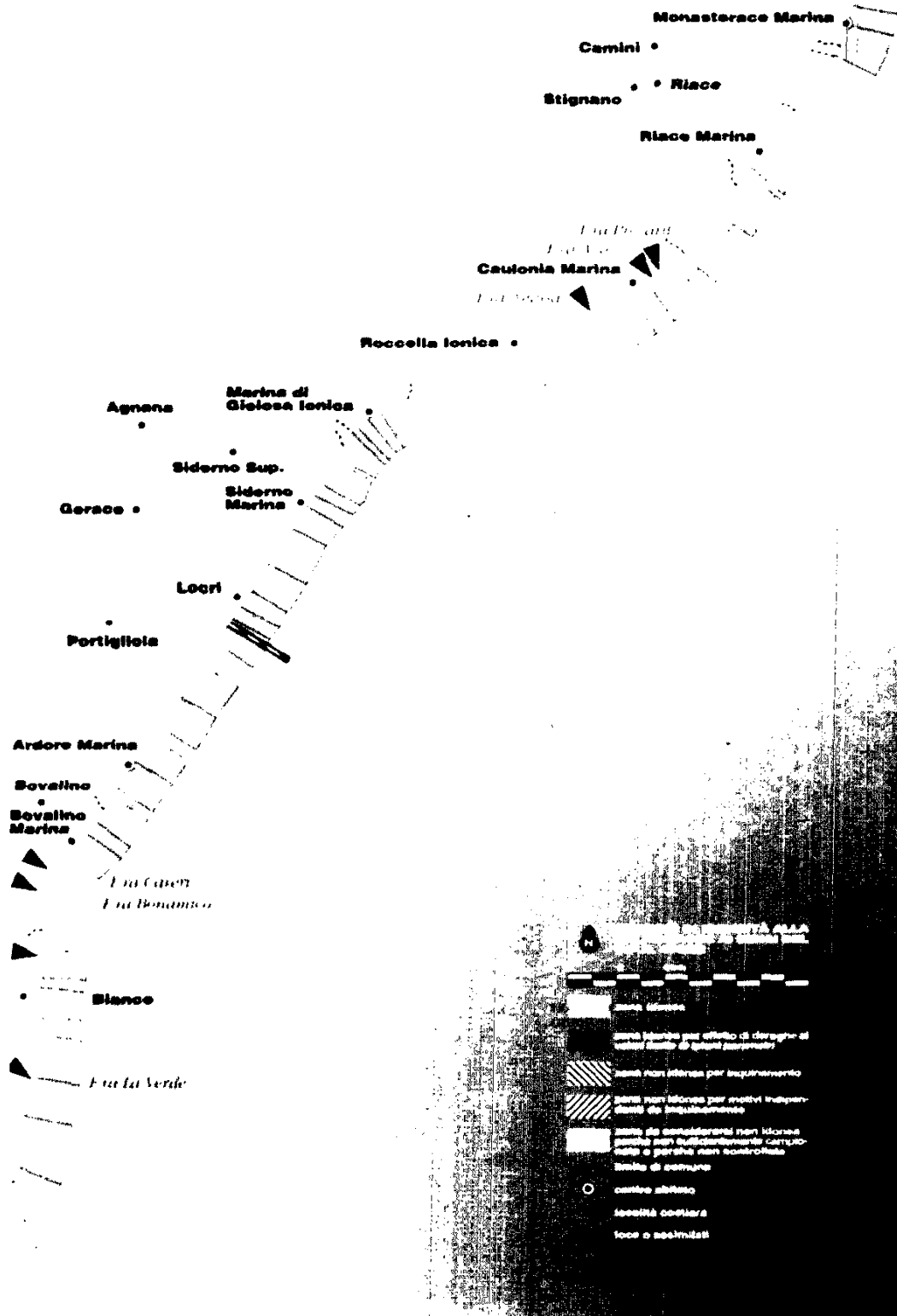
- zona vietata per inquinamento
- zona vietata per motivi indipendenti dall'inquinamento
- CA-002** codice di zona di divieto
- 00-000-000** codice di punto di prelievo



RAPPORTO FRA IL NUMERO DEI CAMPIONI FAVOREVOLI E N. NUMERO DEI CAMPIONI ACCETTATI:



- 0 2 4 km
- tutti i campioni favorevoli
 - fino a 3/4 di campioni favorevoli
 - da 3/4 a 1/4 di campioni favorevoli
 - meno di 1/4 di campioni favorevoli
 - non valutabile - insufficienza di campionamento o zona limitata a quelle non balneabili per inquinamento, delimitata con provvedimento regionale

XII LEGISLATURA - DISEGNI DI LEGGE E RELAZIONI - DOCUMENTI



XII LEGISLATURA - DISEGNI DI LEGGE E RELAZIONI - DOCUMENTI



-  zona vietata per inquinamento
-  zona vietata per motivi indipendenti dall'inquinamento
- CA-082** codice di zona di divieto
- 00-000-000** codice di punto di prelievo



XII LEGISLATURA - DISEGNI DI LEGGE E RELAZIONI - DOCUMENTI



TIPICI DI INQUINAMENTO RILEVATO:

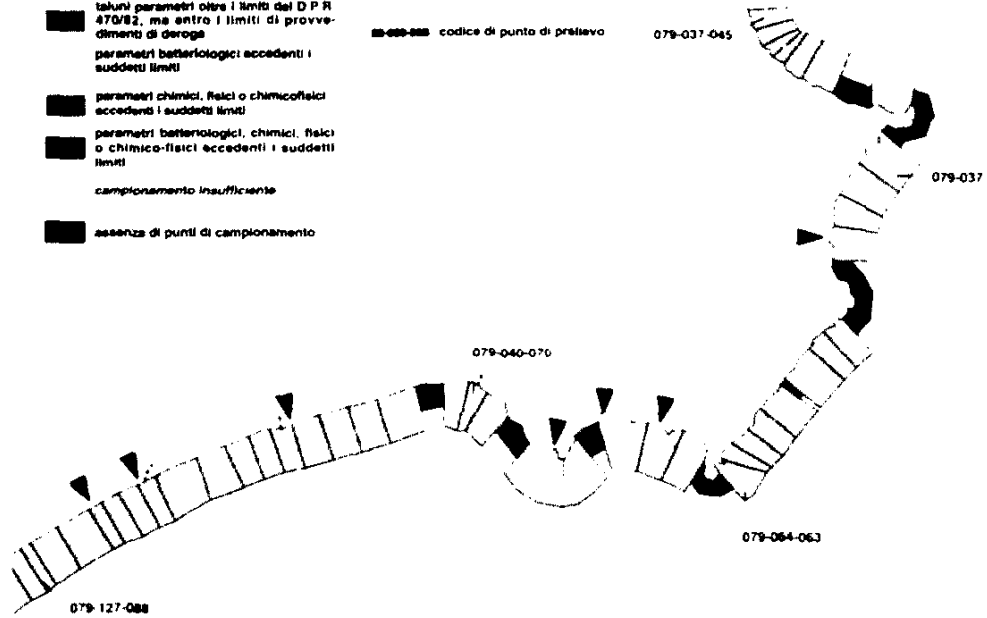
0 2 4 km

- parametri entro i limiti del D.P.R. 470/82
- taluni parametri oltre i limiti del D.P.R. 470/82, ma entro i limiti di provvedimenti di deroga
- parametri batteriologici eccedenti i suddetti limiti
- parametri chimici, fisici o chimico-fisici eccedenti i suddetti limiti
- parametri batteriologici, chimici, fisici o chimico-fisici eccedenti i suddetti limiti
- campionamento insufficiente
- assenza di punti di campionamento

- zona vietata per inquinamento
- zona vietata per motivi indipendenti dall'inquinamento

CA-002 codice di zona di divieto

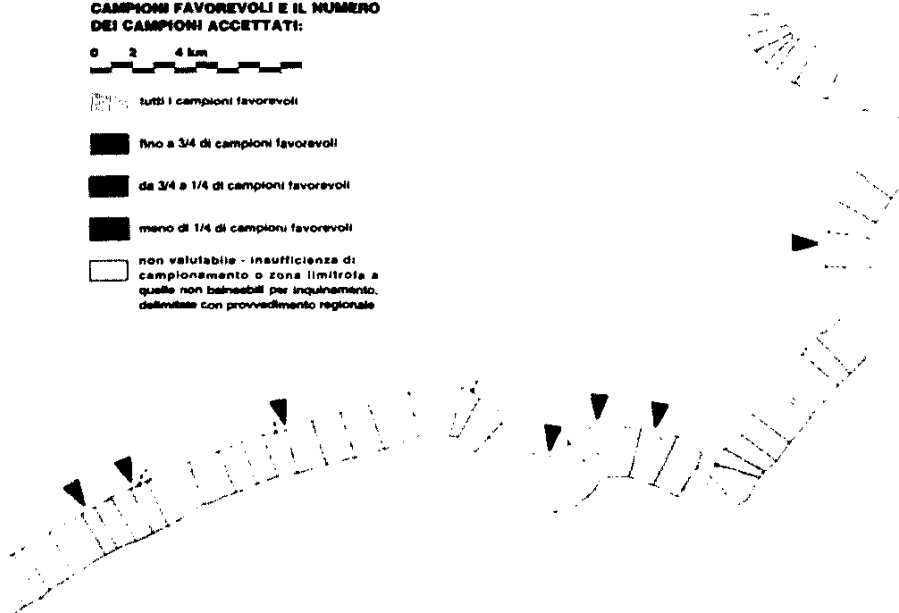
000-000 codice di punto di prelievo



RAPPORTO FRA IL NUMERO DEI CAMPIONI FAVOREVOLI E IL NUMERO DEI CAMPIONI ACCETTATI:

0 2 4 km

- tutti i campioni favorevoli
- fino a 3/4 di campioni favorevoli
- da 3/4 a 1/4 di campioni favorevoli
- meno di 1/4 di campioni favorevoli
- non valutabile - insufficienza di campionamento o zona limitrofa a quelle non balneabili per inquinamento, delimitate con provvedimento regionale

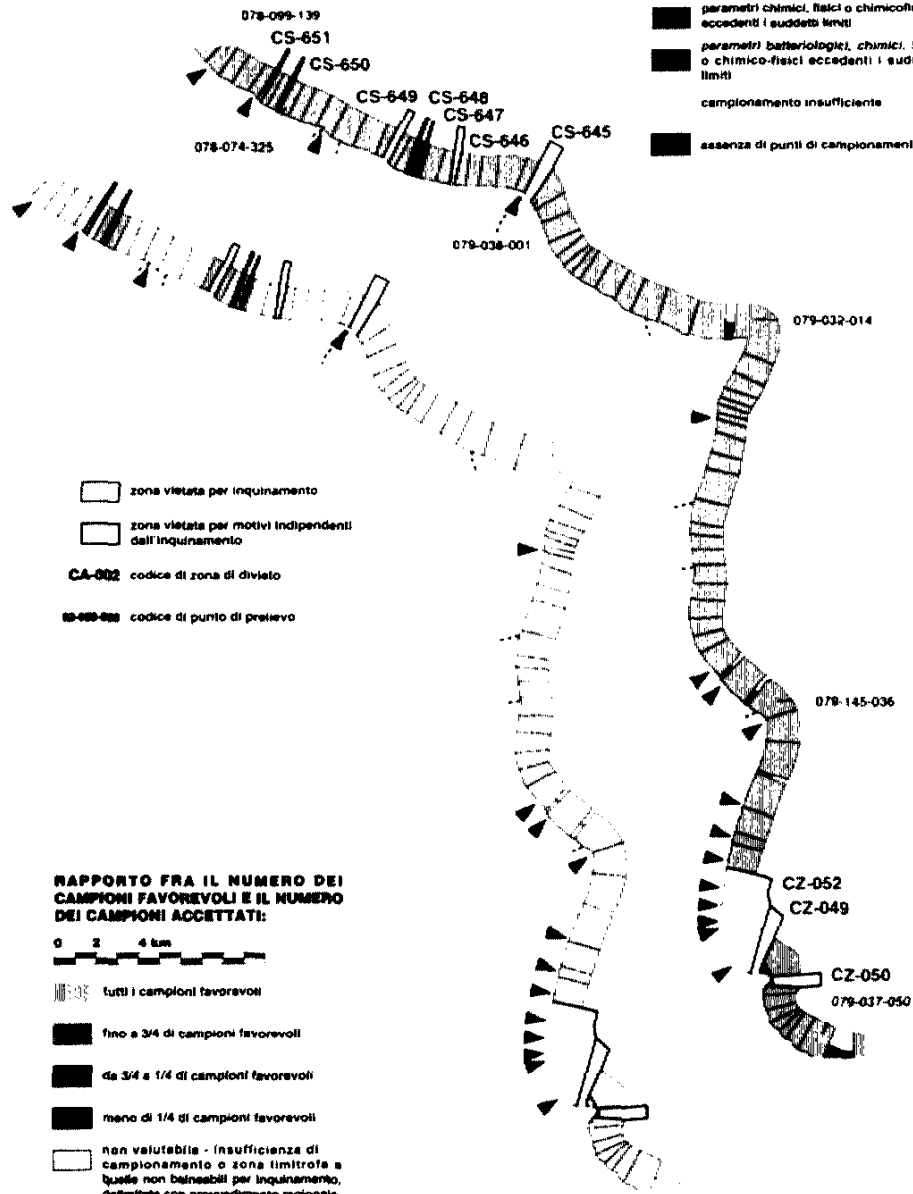


XII LEGISLATURA - DISEGNI DI LEGGE E RELAZIONI - DOCUMENTI

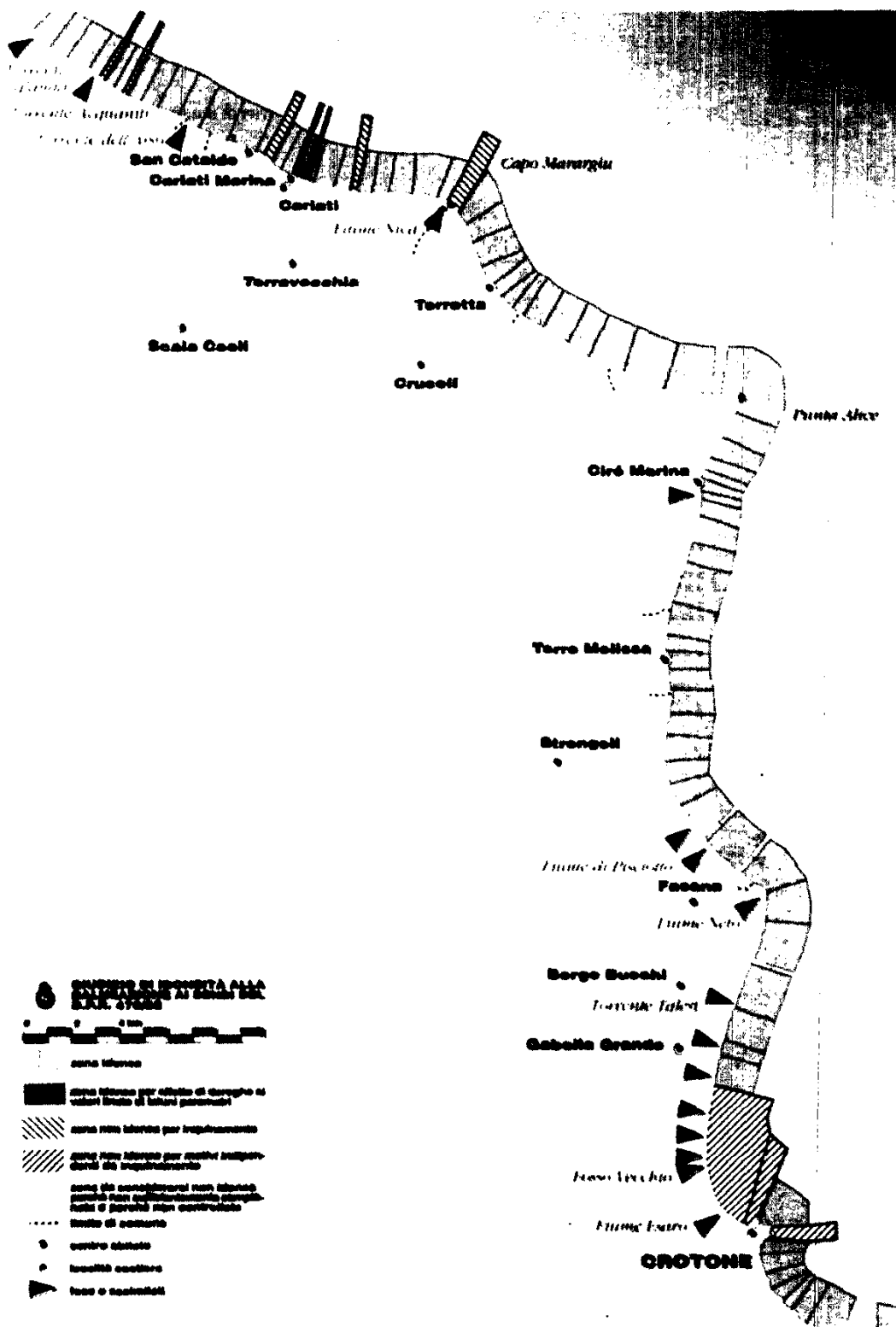


TIPI DI INQUINAMENTO RILEVATO:

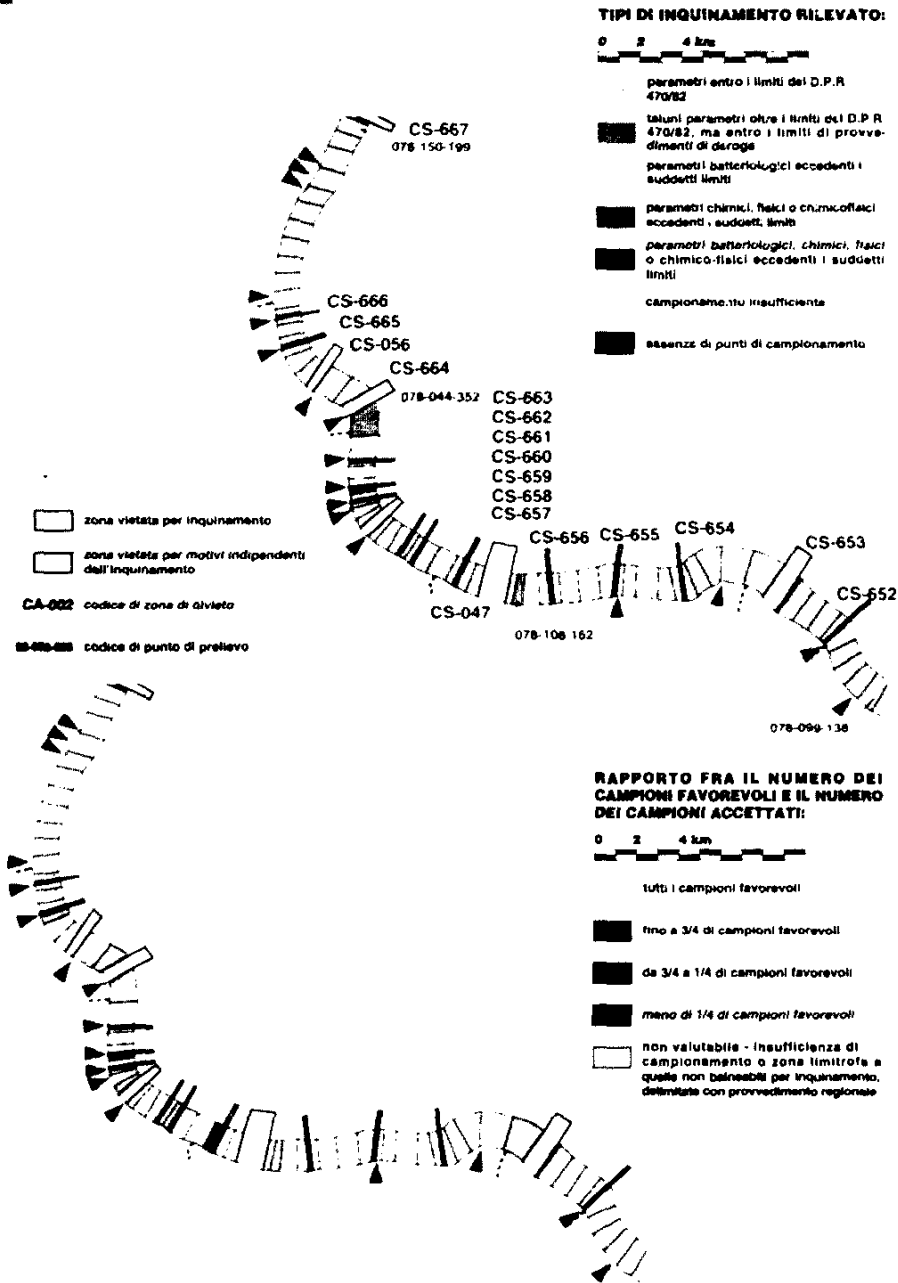
- 0 2 4 km
- parametri entro i limiti del D.P.R. 470/82
 - taluni parametri oltre i limiti del D.P.R. 470/82, ma entro i limiti di provvedimenti di deroga
 - parametri batteriologici eccedenti i suddetti limiti
 - parametri chimici, fisici o chimico-fisici eccedenti i suddetti limiti
 - parametri batteriologici, chimici, fisici o chimico-fisici eccedenti i suddetti limiti
 - campionamento insufficiente
 - assenza di punti di campionamento



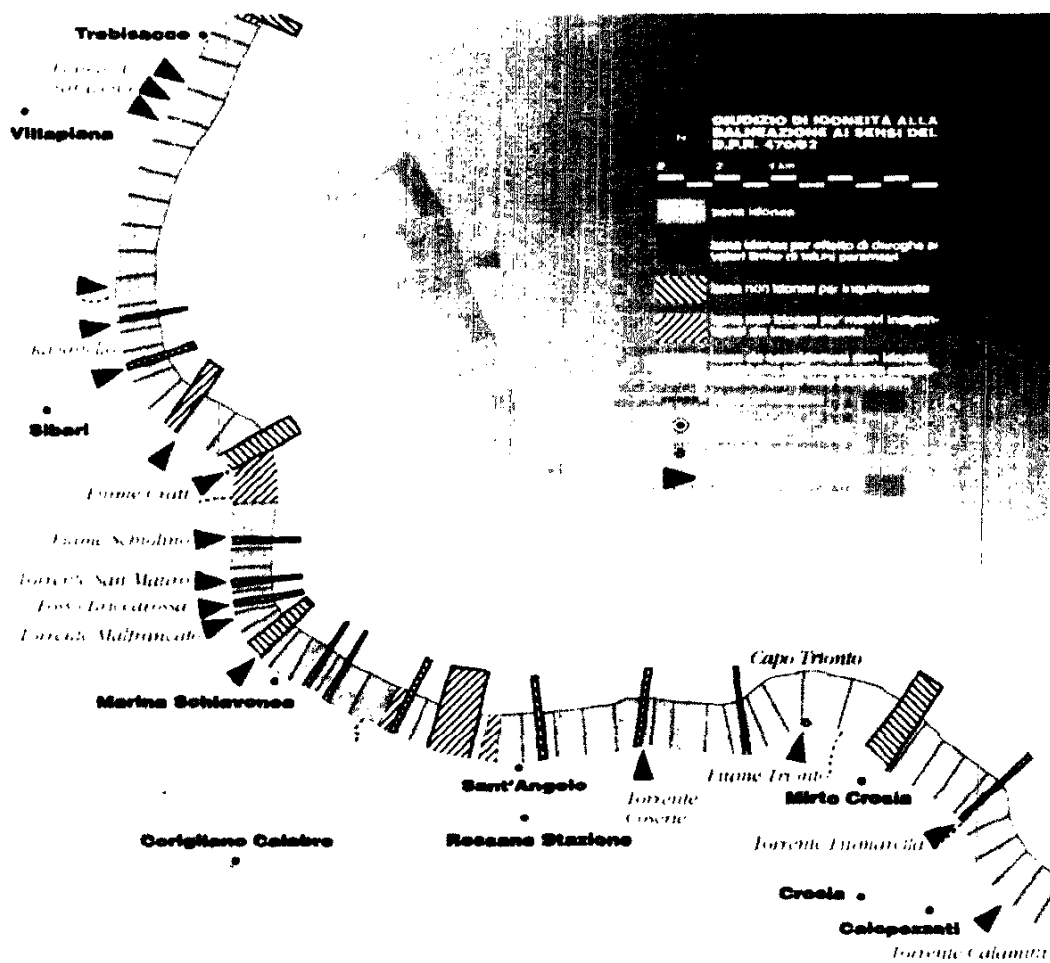
XII LEGISLATURA - DISEGNI DI LEGGE E RELAZIONI - DOCUMENTI



XII LEGISLATURA - DISEGNI DI LEGGE E RELAZIONI - DOCUMENTI



XII LEGISLATURA - DISEGNI DI LEGGE E RELAZIONI - DOCUMENTI

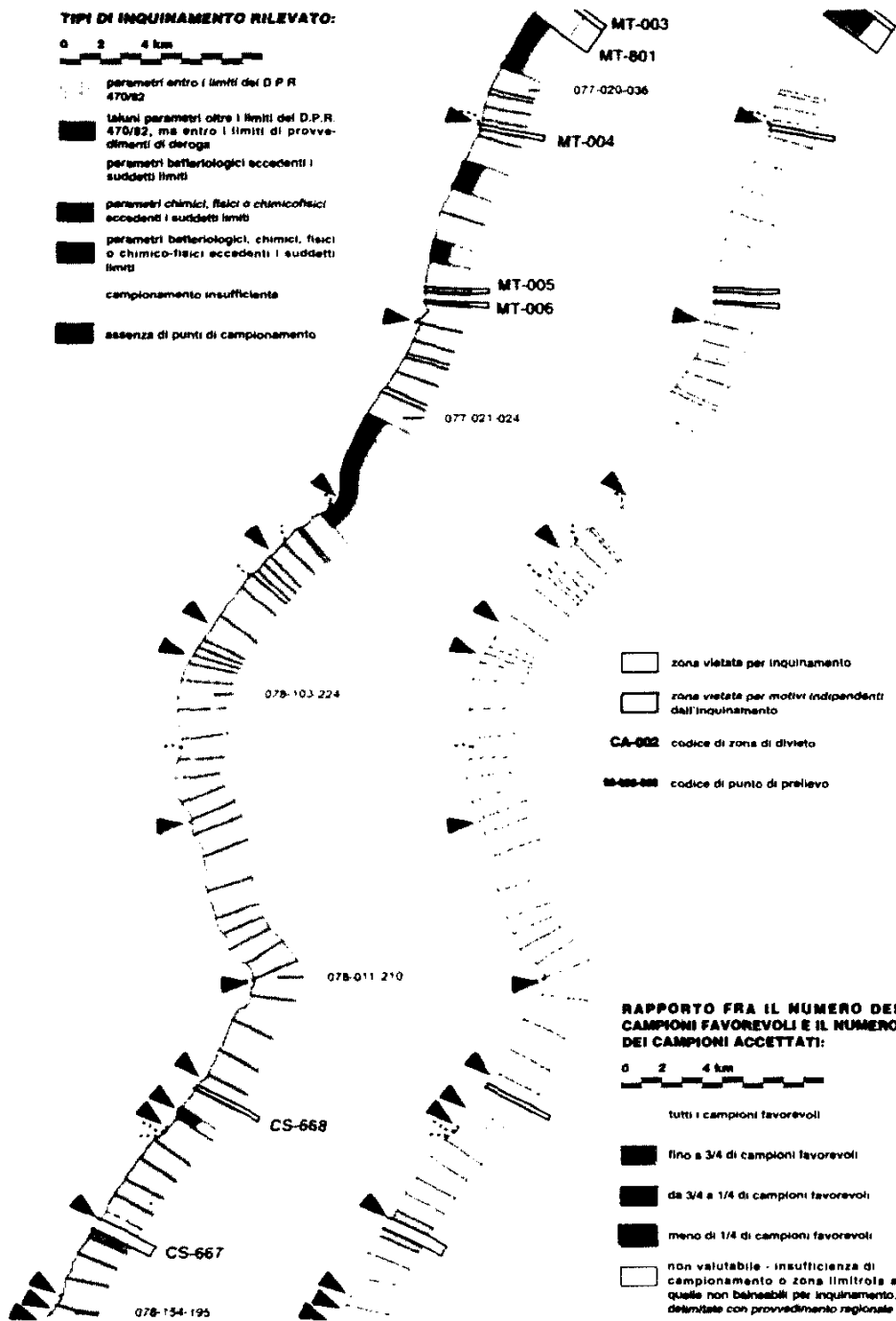


XII LEGISLATURA - DISEGNI DI LEGGE E RELAZIONI · DOCUMENTI



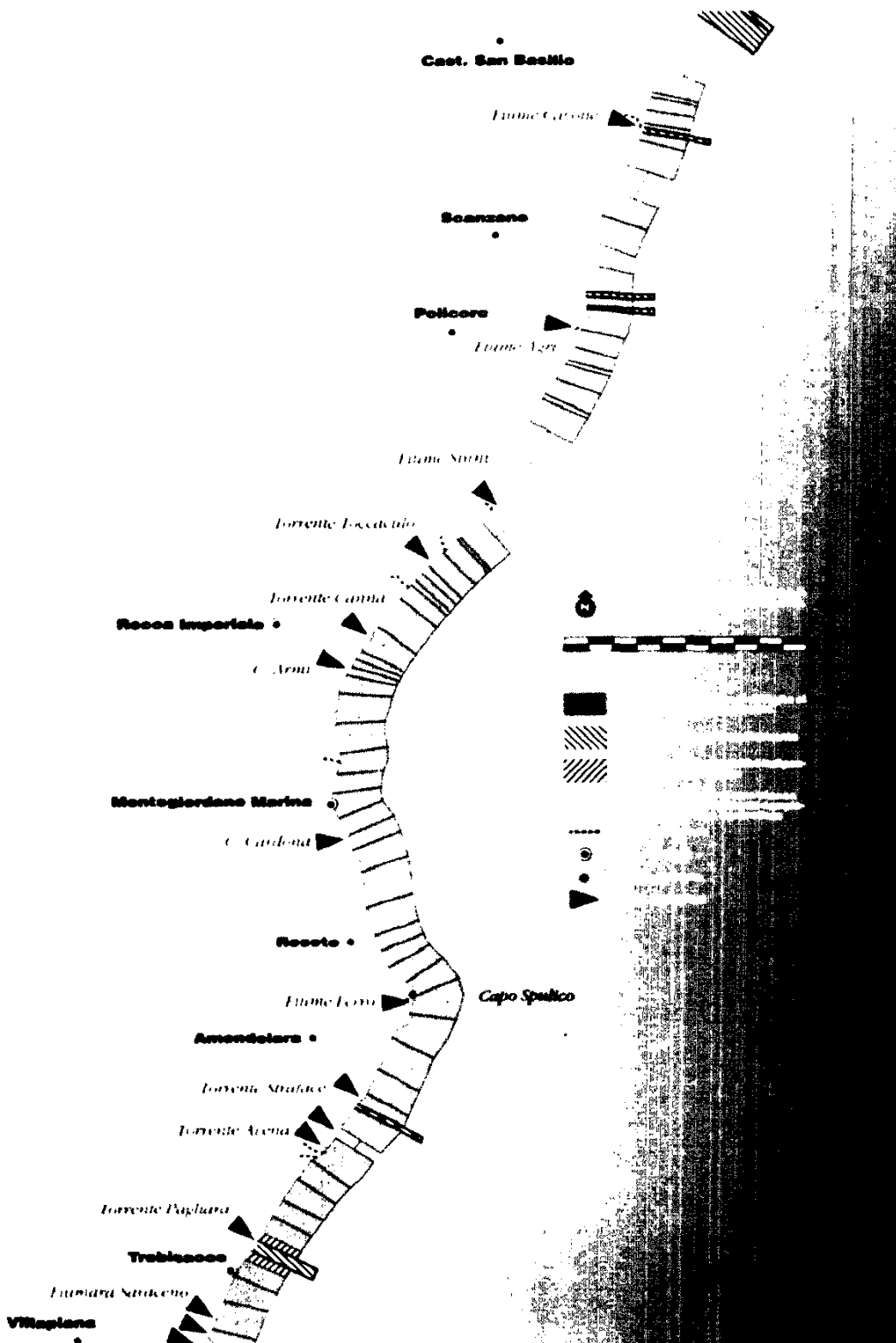
TIPICI DI INQUINAMENTO RILEVATO:

- 0 2 4 km
- parametri entro i limiti del D.P.R. 470/82
 - alcuni parametri oltre i limiti del D.P.R. 470/82, ma entro i limiti di provvedimenti di deroga
 - parametri batteriologici eccedenti i suddetti limiti
 - parametri chimici, fisici o chimico-fisici eccedenti i suddetti limiti
 - parametri batteriologici, chimici, fisici o chimico-fisici eccedenti i suddetti limiti
 - campionamento insufficiente
 - assenza di punti di campionamento



- zona vietata per inquinamento
- zona vietata per motivi indipendenti dall'inquinamento
- CA-002** codice di zona di divieto
- 07-00-00** codice di punto di prelievo

XII LEGISLATURA - DISEGNI DI LEGGE E RELAZIONI - DOCUMENTI



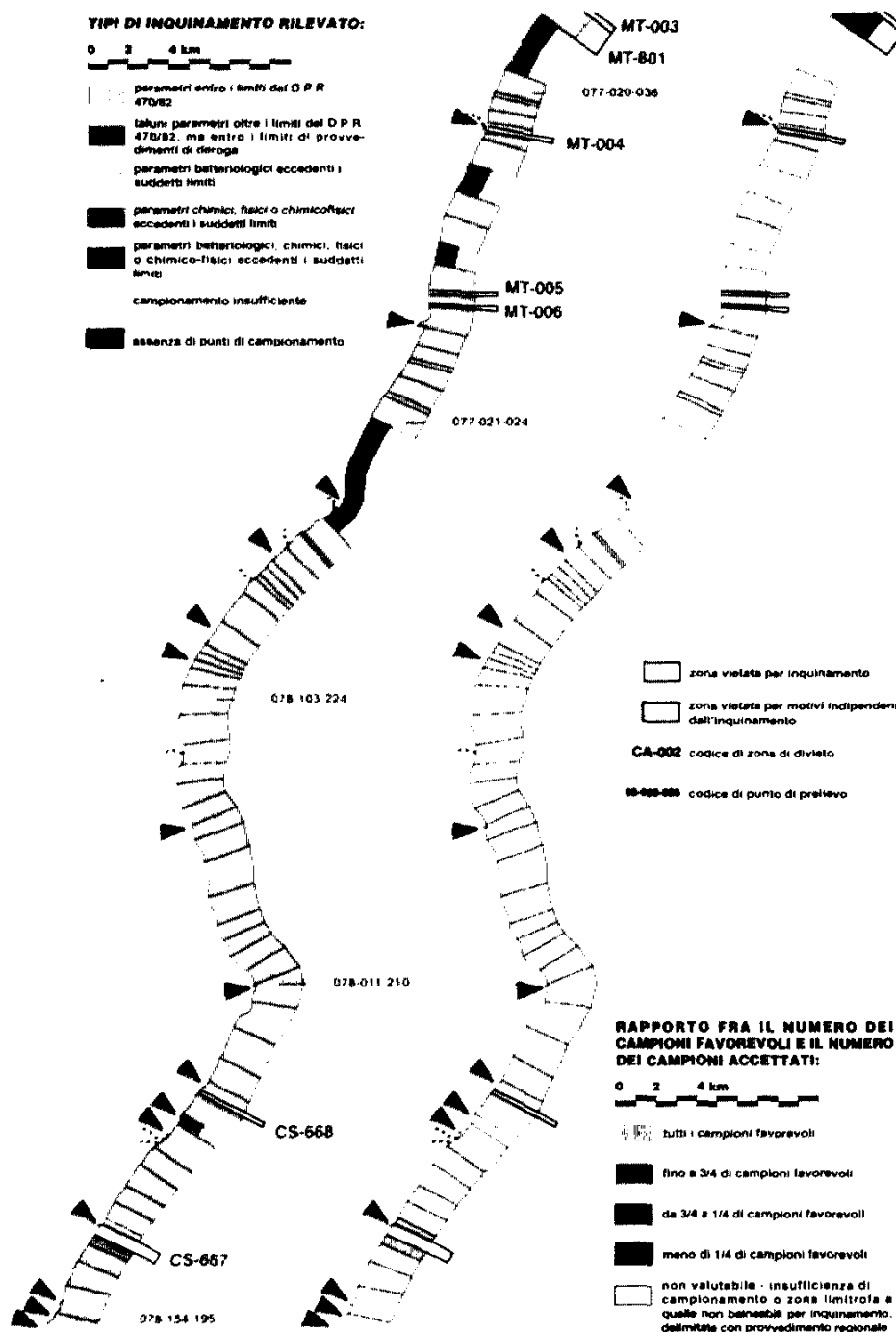
4. PUGLIA E MOLISE

XII LEGISLATURA - DISEGNI DI LEGGE E RELAZIONI - DOCUMENTI



TIPICI DI INQUINAMENTO RILEVATO:

- 0 2 4 km
- parametri entro i limiti del D.P.R. 470/82
 - alcuni parametri oltre i limiti del D.P.R. 470/82, ma entro i limiti di provvedimenti di deroga
 - parametri batteriologici eccedenti i suddetti limiti
 - parametri chimici, fisici o chimico-fisici eccedenti i suddetti limiti
 - parametri batteriologici, chimici, fisici o chimico-fisici eccedenti i suddetti limiti
 - campionamento insufficiente
 - assenza di punti di campionamento

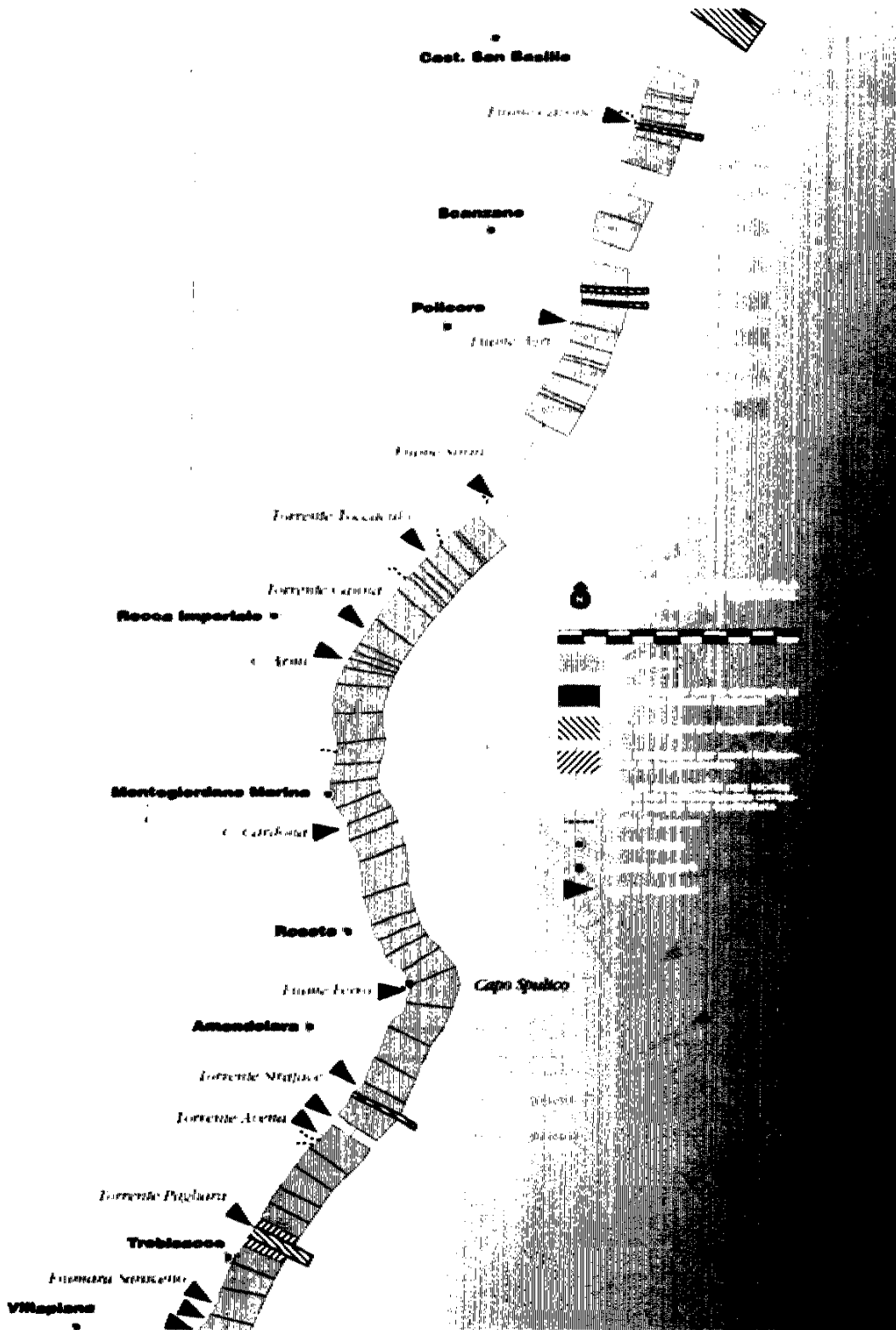


- zona vietata per inquinamento
- zona vietata per motivi indipendenti dall'inquinamento
- CA-002 codice di zona di divieto
- 00-000-000 codice di punto di prelievo

RAPPORTO FRA IL NUMERO DEI CAMPIONI FAVOREVOLI E IL NUMERO DEI CAMPIONI ACCETTATI:

- 0 2 4 km
- tutti i campioni favorevoli
 - fino a 3/4 di campioni favorevoli
 - da 3/4 a 1/4 di campioni favorevoli
 - meno di 1/4 di campioni favorevoli
 - non valutabile - insufficienza di campionamento o zona limitrofa a quelle non beneabili per inquinamento, delimitate con provvedimento regionale

XII LEGISLATURA - DISEGNI DI LEGGE E RELAZIONI - DOCUMENTI

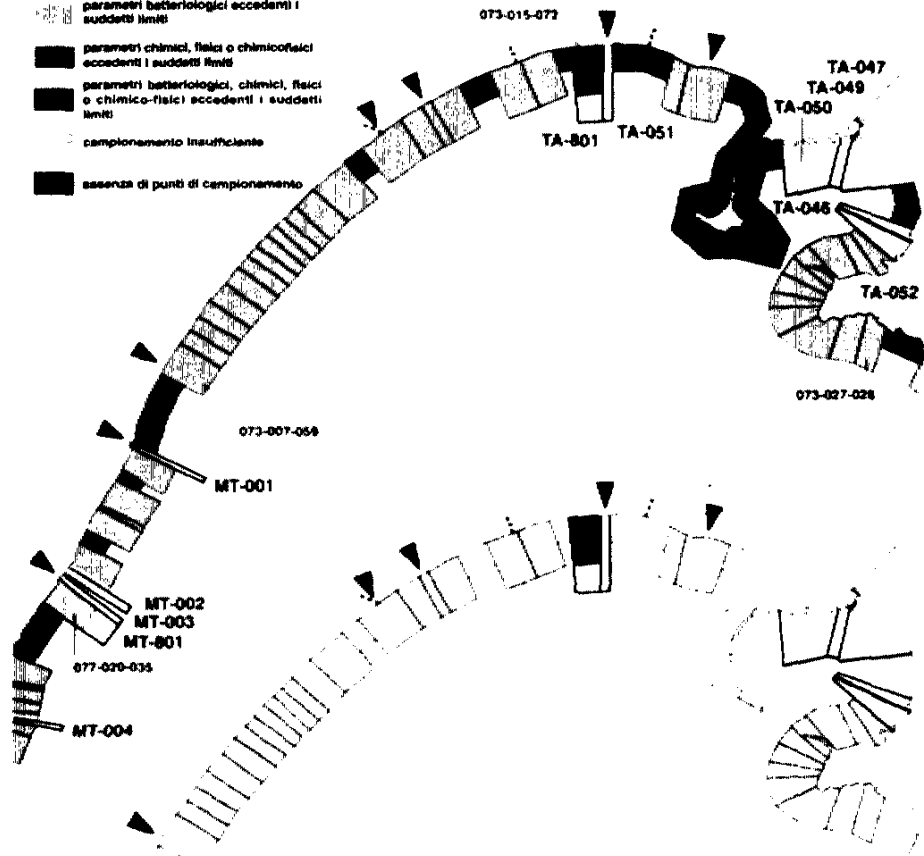


XII LEGISLATURA - DISEGNI DI LEGGE E RELAZIONI - DOCUMENTI



TIPICI DI INQUINAMENTO RILEVATO:

- 0 2 4 km
- parametri entro i limiti del D.P.R. 470/82
 - taluni parametri oltre i limiti del D.P.R. 470/82, ma entro i limiti di provvedimenti di deroga
 - parametri batteriologici eccedenti i suddetti limiti
 - parametri chimici, fisici o chimico-fisici eccedenti i suddetti limiti
 - parametri batteriologici, chimici, fisici o chimico-fisici eccedenti i suddetti limiti
 - campionamento insufficiente
 - assenza di punti di campionamento



- zona vietata per inquinamento
- zona vietata per motivi indipendenti dall'inquinamento
- CA-002** codice di zona di divieto
- 00-000-000** codice di punto di prelievo

RAPPORTO FRA IL NUMERO DEI CAMPIONI FAVOREVOLI E IL NUMERO DEI CAMPIONI ACCETTATI:

- 0 2 4 km
- tutti i campioni favorevoli
 - fino a 3/4 di campioni favorevoli
 - da 3/4 a 1/4 di campioni favorevoli
 - meno di 1/4 di campioni favorevoli
 - non valutabile - insufficienza di campionamento o zona limitrofa a quelle non balneabili per inquinamento, delimitate con provvedimento regionale

XII LEGISLATURA - DISEGNI DI LEGGE E RELAZIONI - DOCUMENTI



TIPI DI INQUINAMENTO RILEVATO:



- parametri entro i limiti del D.P.R. 470/82
- alcuni parametri oltre i limiti del D.P.R. 470/82, ma entro i limiti di provvedimenti di deroga
- parametri batteriologici eccedenti i suddetti limiti
- parametri chimici, fisici o chimico-fisici eccedenti i suddetti limiti
- parametri batteriologici, chimici, fisici o chimico-fisici eccedenti i suddetti limiti
- campionamento insufficiente
- assenza di punti di campionamento



- zona vietata per inquinamento
- zona vietata per motivi indipendenti dall'inquinamento


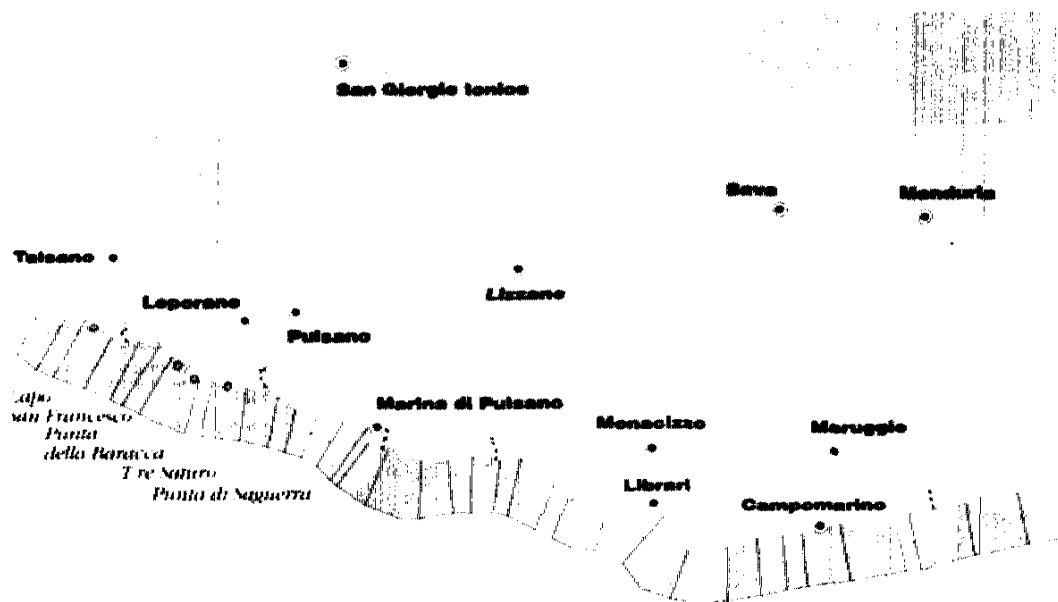
CA-002 codice di zona di divieto
 00-000-000 codice di punto di prelievo



RAPPORTO FRA IL NUMERO DEI CAMPIONI FAVOREVOLI E IL NUMERO DEI CAMPIONI ACCETTATI:







- tutti i campioni favorevoli
- fino a 3/4 di campioni favorevoli
- da 3/4 a 1/4 di campioni favorevoli
- meno di 1/4 di campioni favorevoli
- non valutabile - insufficienza di campionamento o zona limitrofa a quelle non balneabili per inquinamento, delimitate con provvedimento regionale

XII LEGISLATURA - DISEGNI DI LEGGE E RELAZIONI - DOCUMENTI

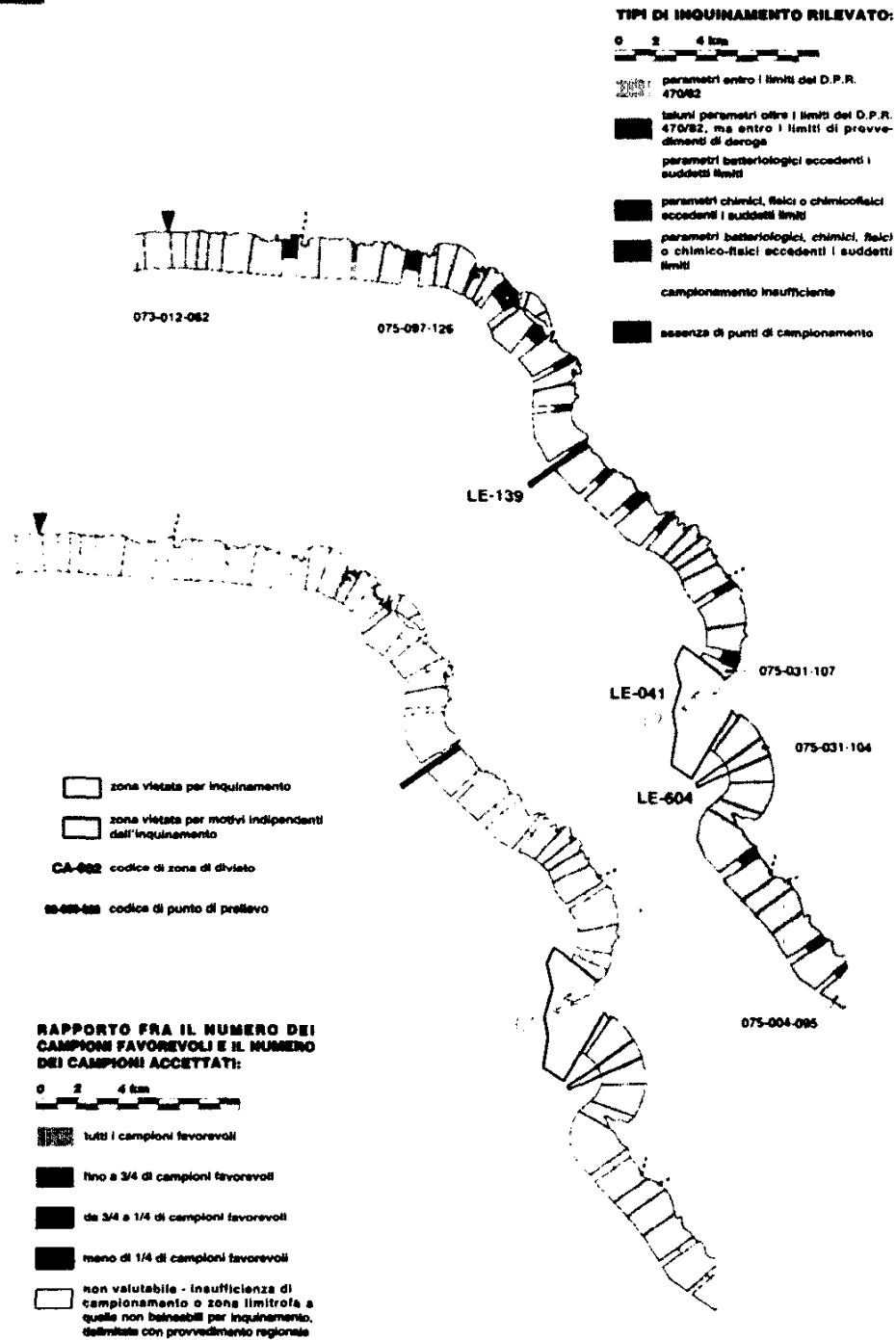


QUADRO DI RIFERIMENTO ALLA
CANTIERE DI BARRICATA ALI
D.P.M. 47882

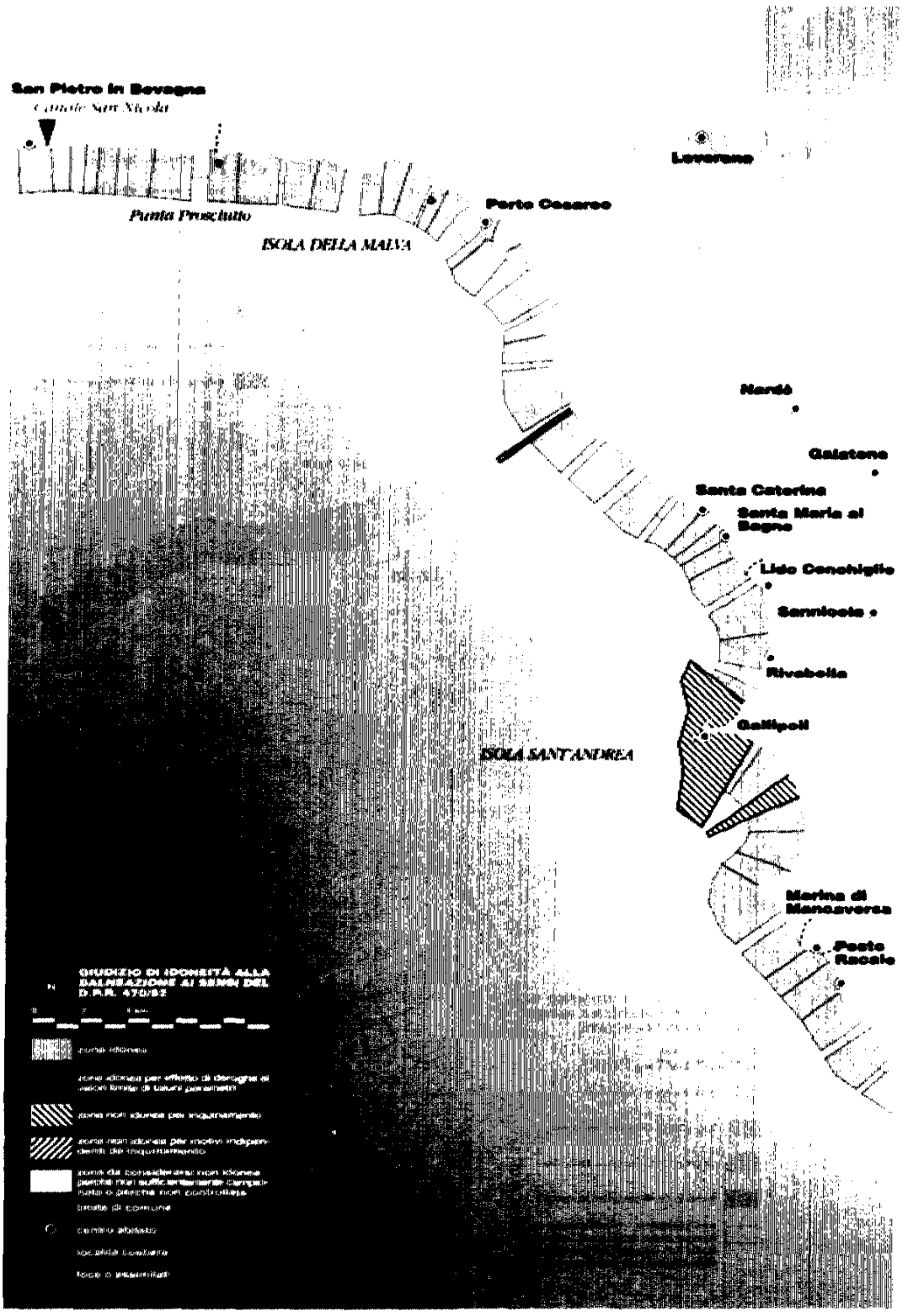


-  zona idonea
- zona idonea per effetto di deroghe ai
requisiti previsti da alcuni paragrafi*
-  zona non idonea per inquinamento
- zona non idonea per motivi indipen-
denti dal inquinamento*
-  zona da considerare non idonea
perché non sottoposta a controllo
fatta o perché non controllata
-  limiti di Comune
-  centro abitato
-  località costiera
(spiagge o balneabili)

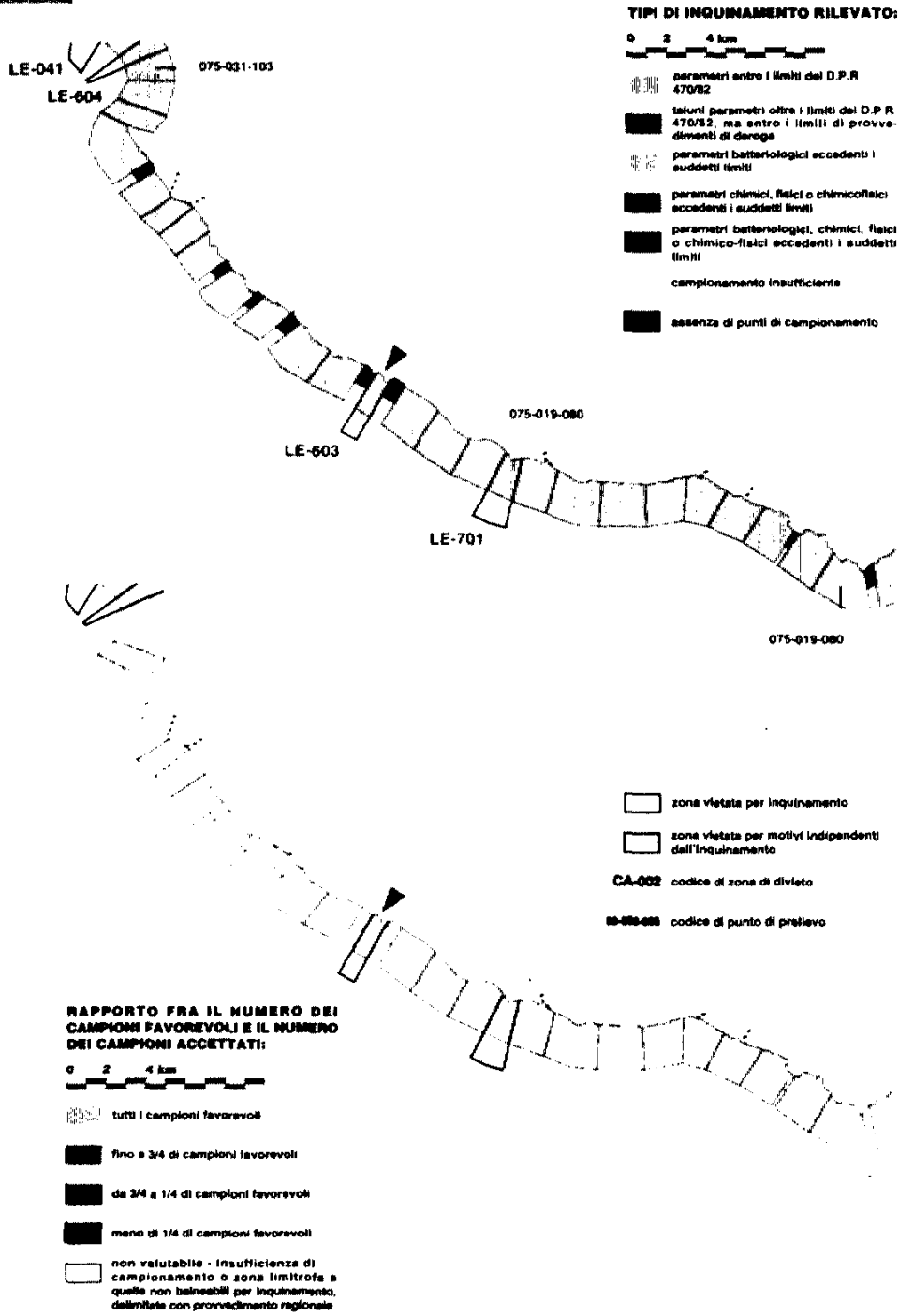
XII LEGISLATURA - DISEGNI DI LEGGE E RELAZIONI - DOCUMENTI



XII LEGISLATURA - DISEGNI DI LEGGE E RELAZIONI - DOCUMENTI



XII LEGISLATURA - DISEGNI DI LEGGE E RELAZIONI - DOCUMENTI



XII LEGISLATURA - DISEGNI DI LEGGE E RELAZIONI - DOCUMENTI



TIPICI DI INQUINAMENTO RILEVATO:



- parametri entro i limiti del D.P.R. 470/82
- alcuni parametri oltre i limiti del D.P.R. 470/82, ma entro i limiti di provvedimenti di deroga
- parametri batteriologici eccedenti i suddetti limiti
- parametri chimici, fisici o chimico-fisici eccedenti i suddetti limiti
- parametri batteriologici, chimici, fisici o chimico-fisici eccedenti i suddetti limiti
- campionamento insufficiente
- assenza di punti di campionamento

- zona vietata per inquinamento
- zona vietata per motivi indipendenti dall'inquinamento

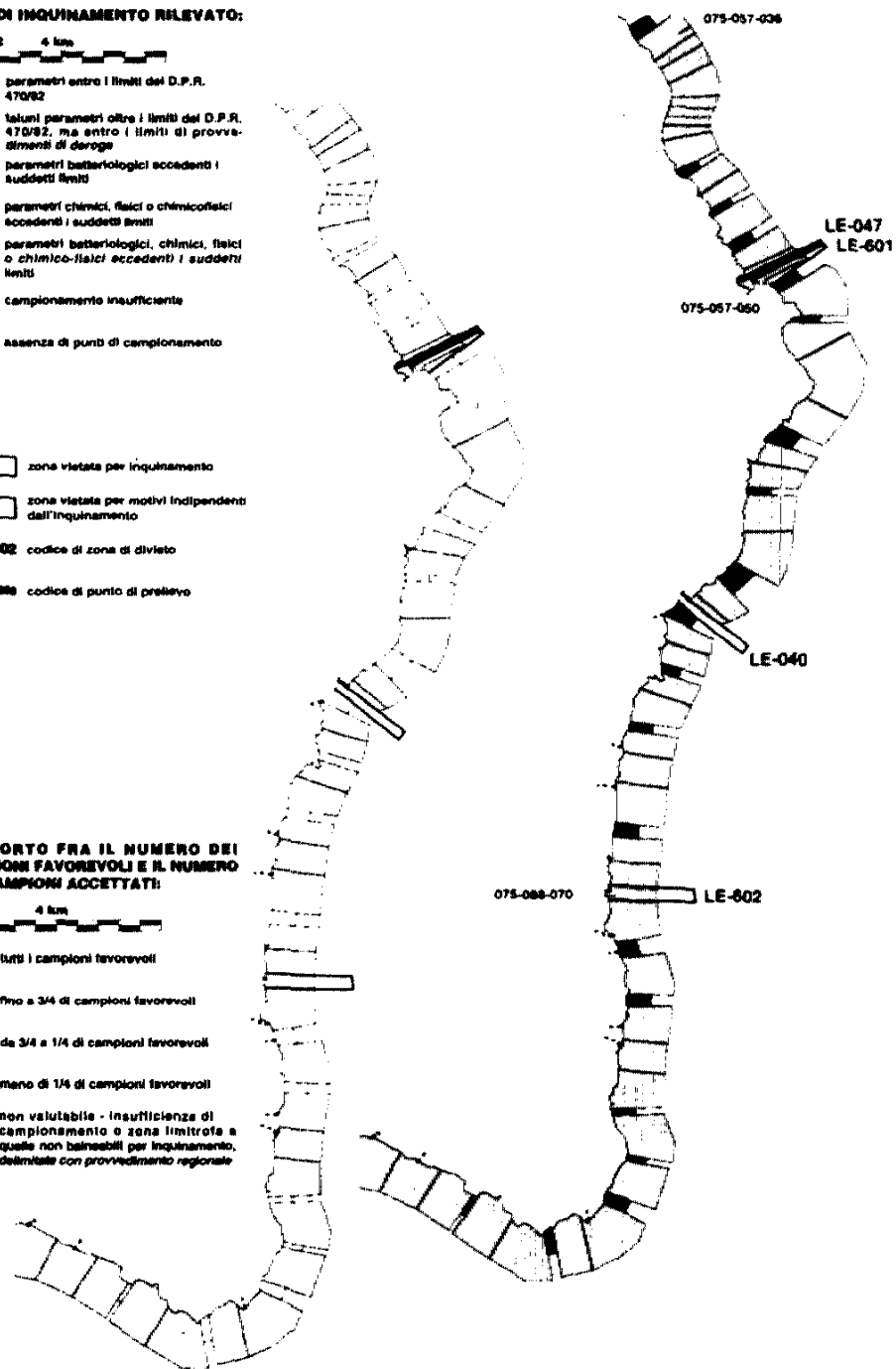
CA-002 codice di zona di divieto

05-005-006 codice di punto di prelievo

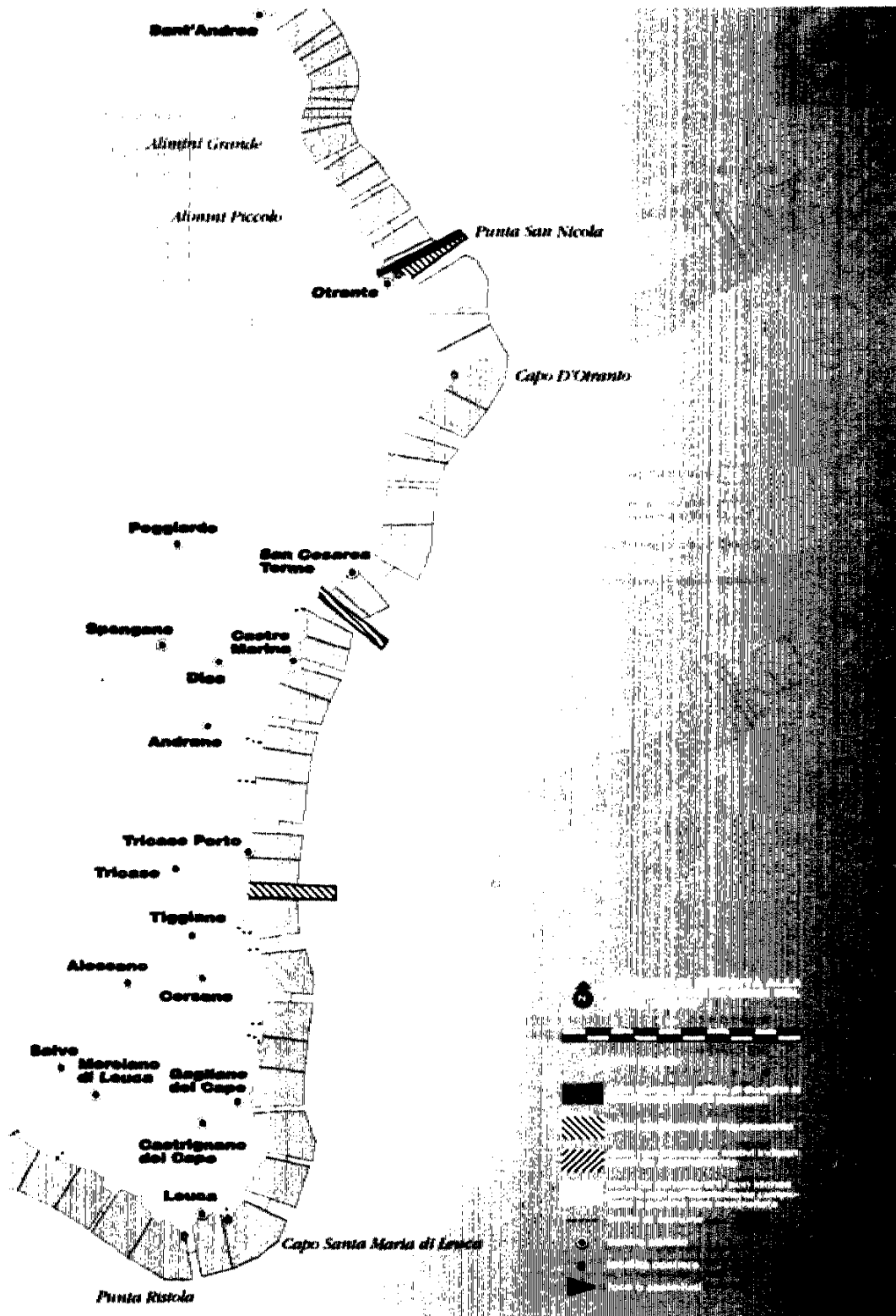
RAPPORTO FRA IL NUMERO DEI CAMPIONI FAVOREVOLI E IL NUMERO DEI CAMPIONI ACCETTATI:



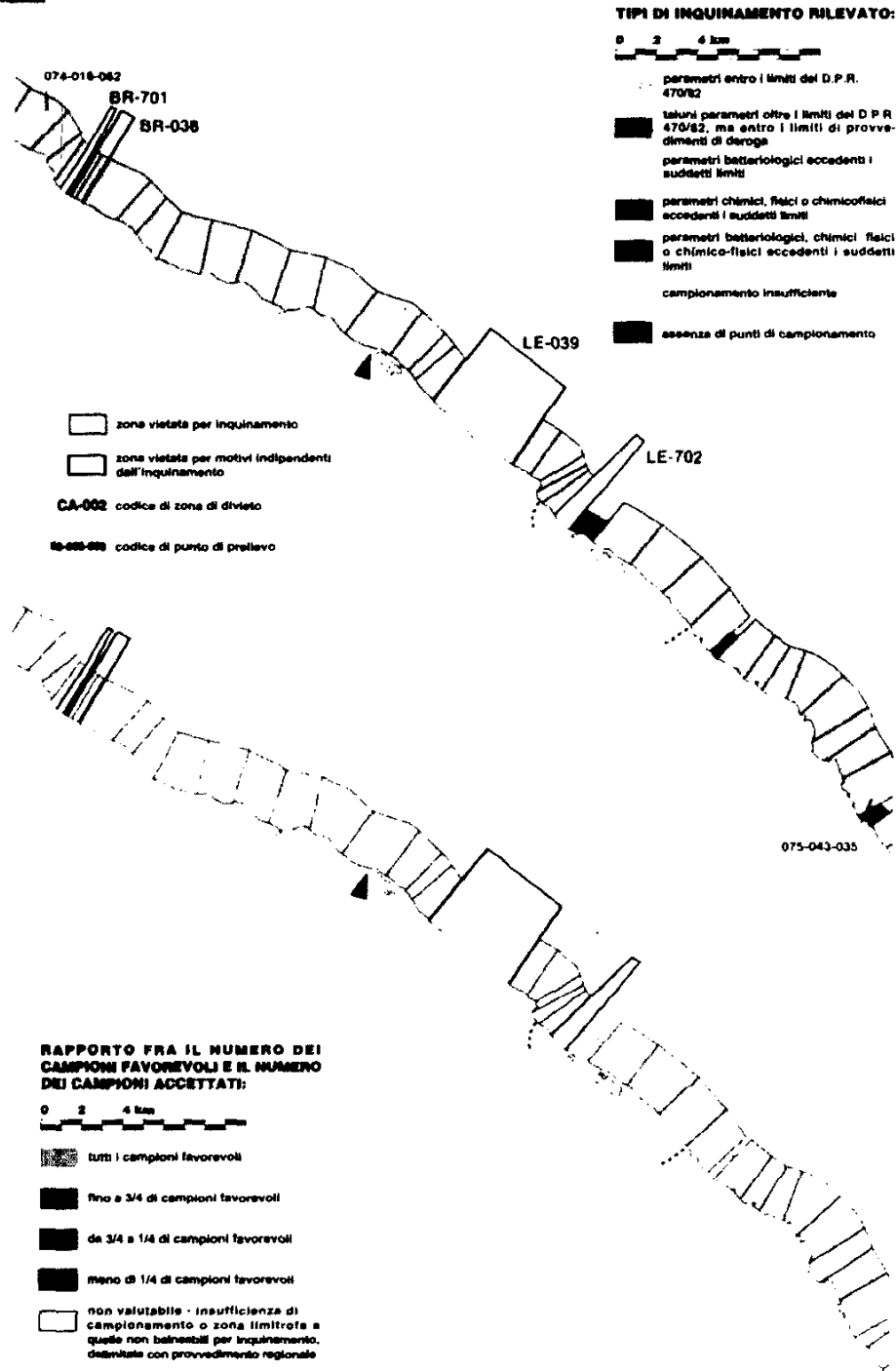
- tutti i campioni favorevoli
- fino a 3/4 di campioni favorevoli
- da 3/4 a 1/4 di campioni favorevoli
- meno di 1/4 di campioni favorevoli
- non valutabile - insufficienza di campionamento o zona limitrofa a quelle non balneabili per inquinamento, delimitate con provvedimento regionale



XII LEGISLATURA - DISEGNI DI LEGGE E RELAZIONI - DOCUMENTI



XII LEGISLATURA - DISEGNI DI LEGGE E RELAZIONI - DOCUMENTI

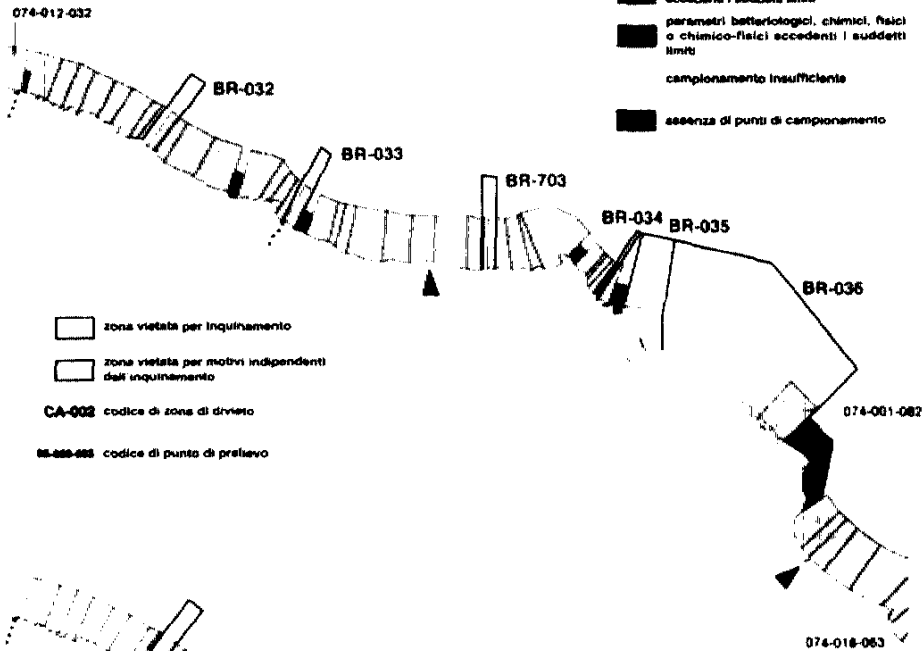


XII LEGISLATURA - DISEGNI DI LEGGE E RELAZIONI - DOCUMENTI



TIPI DI INQUINAMENTO RILEVATO:

- 0 2 4 km
- parametri entro i limiti del D.P.R. 470/82
 - taluni parametri oltre i limiti del D.P.R. 470/82, ma entro i limiti di provvedimenti di deroga
 - parametri batteriologici eccedenti i suddetti limiti
 - parametri chimici, fisici o chimico-fisici eccedenti i suddetti limiti
 - parametri batteriologici, chimici, fisici o chimico-fisici eccedenti i suddetti limiti
 - campionamento insufficiente
 - assenza di punti di campionamento

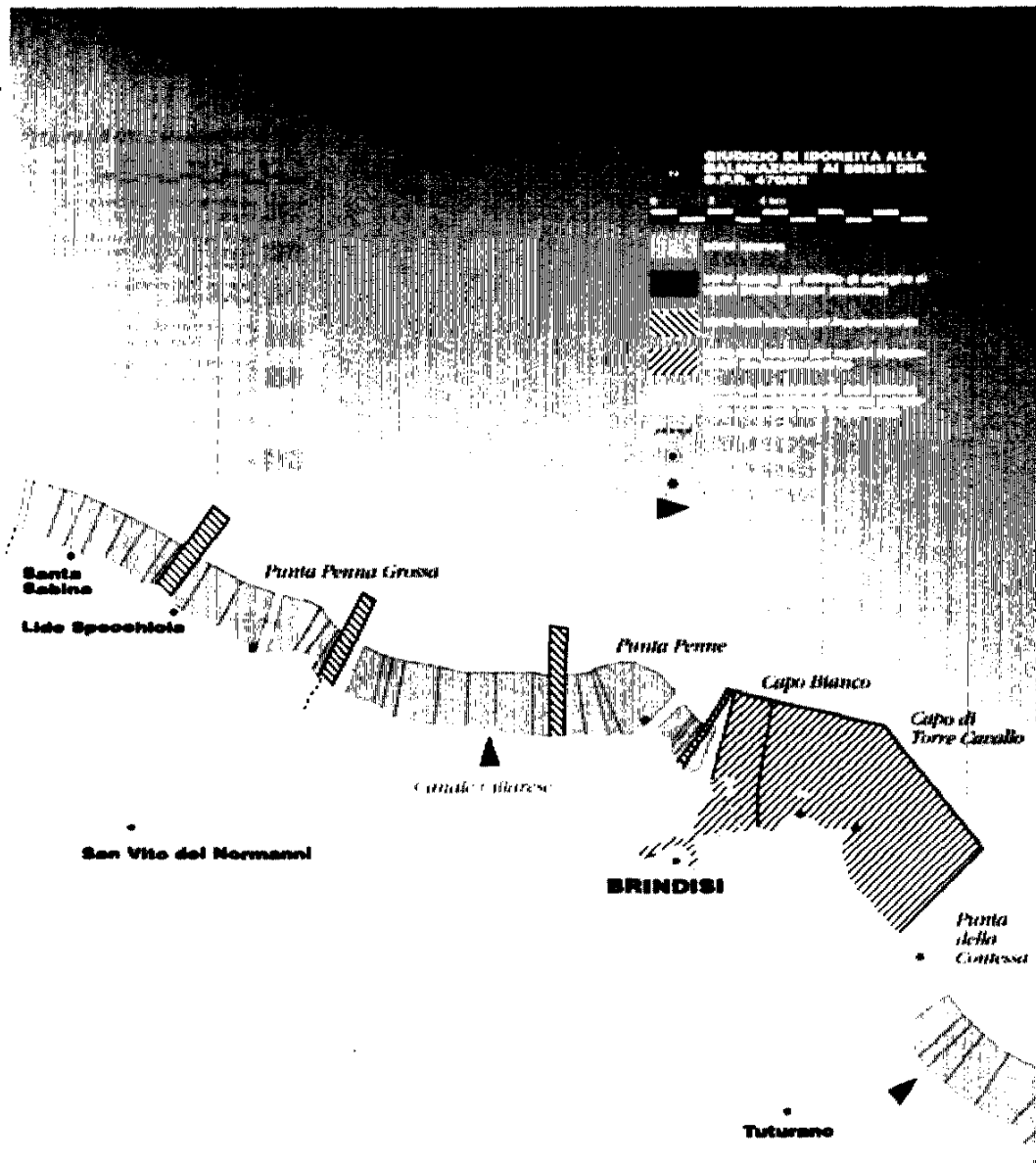


- zona vietata per inquinamento
- zona vietata per motivi indipendenti dall'inquinamento
- CA-002 codice di zona di divieto
- 074-000-000 codice di punto di prelievo

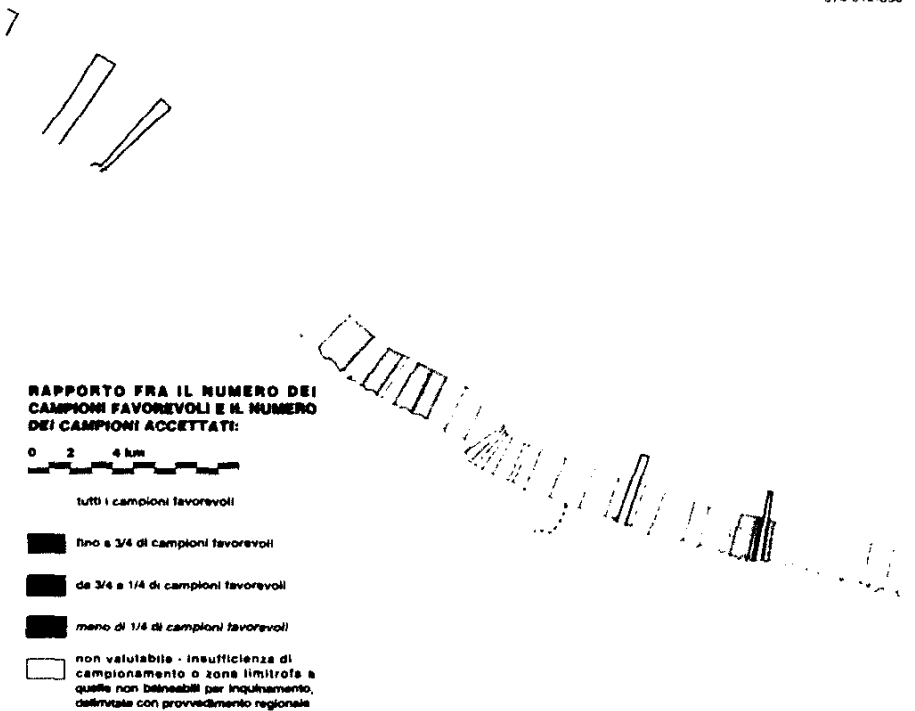
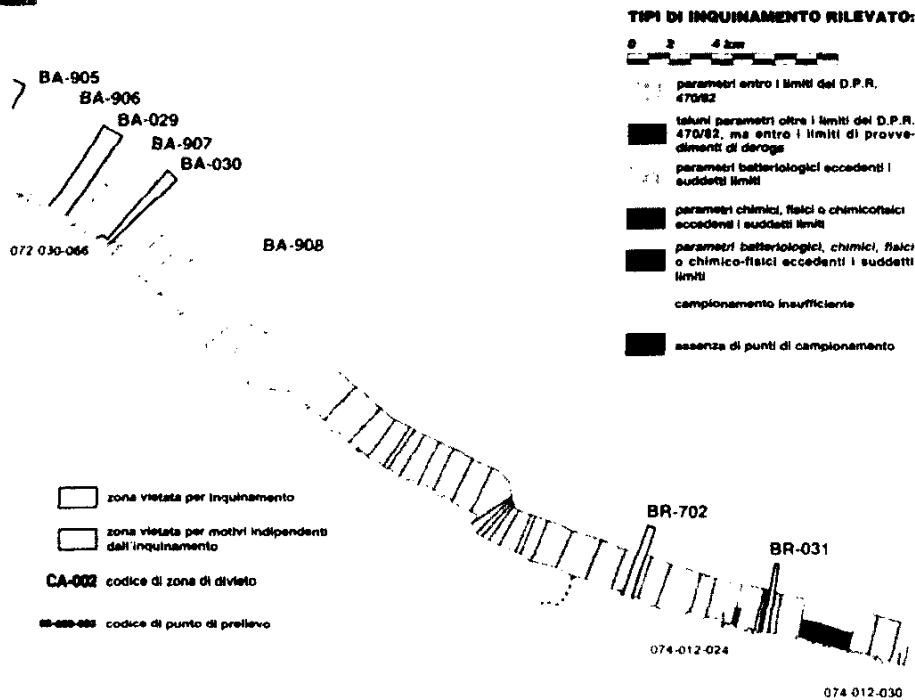
RAPPORTO FRA IL NUMERO DEI CAMPIONI FAVOREVOLI E IL NUMERO DEI CAMPIONI ACCETTATI:

- 0 2 4 km
- tutti i campioni favorevoli
 - fino a 3/4 di campioni favorevoli
 - da 3/4 a 1/4 di campioni favorevoli
 - meno di 1/4 di campioni favorevoli
 - non valutabile - insufficienza di campionamento o zona limitrofa a quelle non balneabili per inquinamento, delimitata con provvedimento regionale


XII LEGISLATURA - DISEGNI DI LEGGE E RELAZIONI - DOCUMENTI



XII LEGISLATURA - DISEGNI DI LEGGE E RELAZIONI - DOCUMENTI



XII LEGISLATURA - DISEGNI DI LEGGE E RELAZIONI - DOCUMENTI



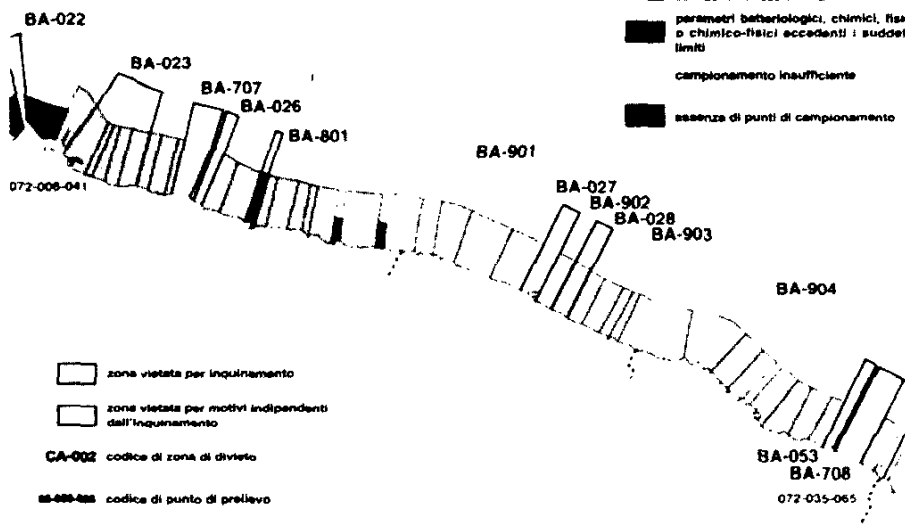
XII LEGISLATURA - DISEGNI DI LEGGE E RELAZIONI - DOCUMENTI



TIPI DI INQUINAMENTO RILEVATO:



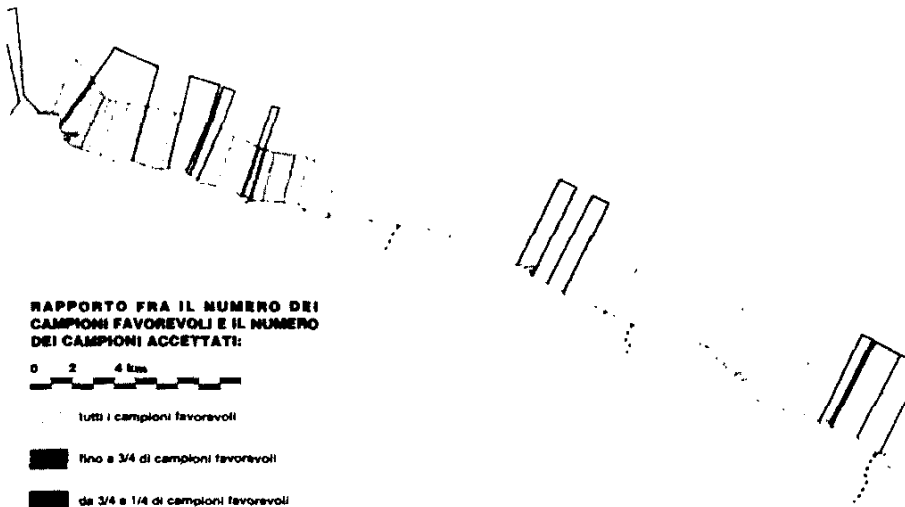
- parametri entro i limiti del D.P.R. 470/82
- alcuni parametri oltre i limiti del D.P.R. 470/82, ma entro i limiti di provvedimenti di deroga
- parametri batteriologici eccedenti i suddetti limiti
- parametri chimici, fisici o chimico-fisici eccedenti i suddetti limiti
- parametri batteriologici, chimici, fisici o chimico-fisici eccedenti i suddetti limiti
- campionamento insufficiente
- assenza di punti di campionamento



RAPPORTO FRA IL NUMERO DEI CAMPIONI FAVOREVOLI E IL NUMERO DEI CAMPIONI ACCETTATI:



- tutti i campioni favorevoli
- fino a 3/4 di campioni favorevoli
- da 3/4 a 1/4 di campioni favorevoli
- meno di 1/4 di campioni favorevoli
- non valutabile - insufficienza di campionamento o zona limitrofa a quelle non balneabili per inquinamento, delimitate con provvedimento regionale

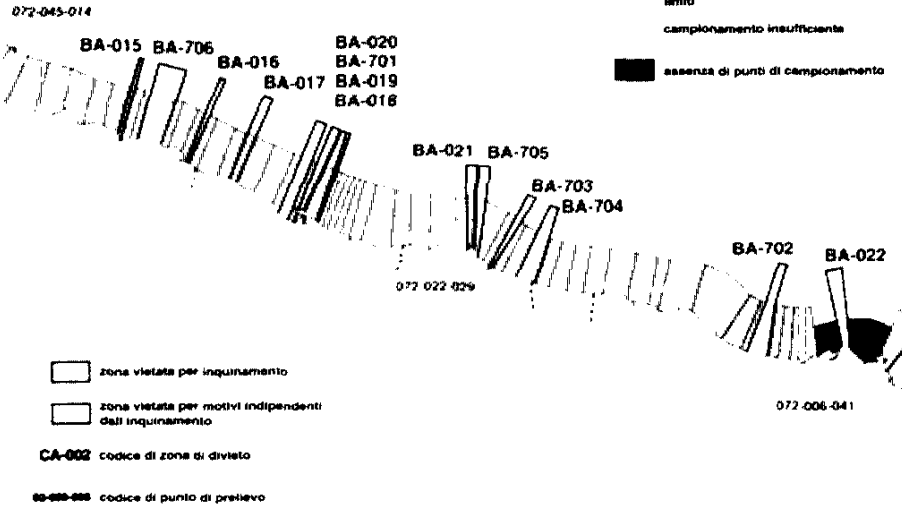


XII LEGISLATURA - DISEGNI DI LEGGE E RELAZIONI - DOCUMENTI



TIPI DI INQUINAMENTO RILEVATO:


- 0 2 4 km
- parametri entro i limiti del D.P.R. 470/82
 - taluni parametri oltre i limiti del D.P.R. 470/82, ma entro i limiti di provvedimenti di deroga
 - parametri batteriologici eccedenti i suddetti limiti
 - parametri chimici, fisici o chimico-fisici eccedenti i suddetti limiti
 - parametri batteriologici, chimici, fisici o chimico-fisici eccedenti i suddetti limiti
 - campionamento insufficiente
 - assenza di punti di campionamento



RAPPORTO FRA IL NUMERO DEI CAMPIONI FAVOREVOLI E IL NUMERO DEI CAMPIONI ACCETTATI:

- 0 2 4 km
- tutti i campioni favorevoli
 - fino a 3/4 di campioni favorevoli
 - da 3/4 a 1/4 di campioni favorevoli
 - meno di 1/4 di campioni favorevoli
 - non valutabile - insufficienza di campionamento o zona limitrofa a quelle non balneabili per inquinamento delimitate con provvedimento regionale

XII LEGISLATURA - DISEGNI DI LEGGE E RELAZIONI - DOCUMENTI

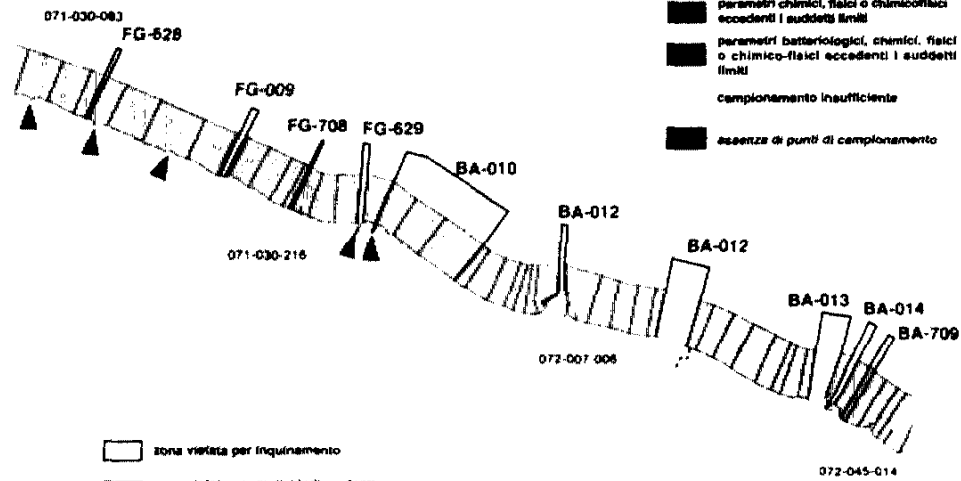


XII LEGISLATURA - DISEGNI DI LEGGE E RELAZIONI - DOCUMENTI



TIPI DI INQUINAMENTO RILEVATO:

- 0 2 4 km
- parametri entro i limiti del D.P.R. 470/82
 - alcuni parametri oltre i limiti del D.P.R. 470/82, ma entro i limiti di provvedimenti di deroga
 - parametri batteriologici eccedenti i suddetti limiti
 - parametri chimici, fisici o chimico-fisici eccedenti i suddetti limiti
 - parametri batteriologici, chimici, fisici o chimico-fisici eccedenti i suddetti limiti
 - campionamento insufficiente
 - assenza di punti di campionamento




- zona vietata per inquinamento
- zona vietata per motivi indipendenti dall'inquinamento

- CA-002 codice di zona di divieto
- 00-000-000 codice di punto di prelievo

RAPPORTO FRA IL NUMERO DEI CAMPIONI FAVOREVOLI E IL NUMERO DEI CAMPIONI ACCETTATI:

- 0 2 4 km
- tutti i campioni favorevoli
 - fino a 3/4 di campioni favorevoli
 - da 3/4 a 1/4 di campioni favorevoli
 - meno di 1/4 di campioni favorevoli
 - non valutabile - insufficienza di campionamento o zona limitrofa a quella non interessata per inquinamento, delimitata con provvedimento regionale

XII LEGISLATURA - DISEGNI DI LEGGE E RELAZIONI - DOCUMENTI



XII LEGISLATURA - DISEGNI DI LEGGE E RELAZIONI - DOCUMENTI



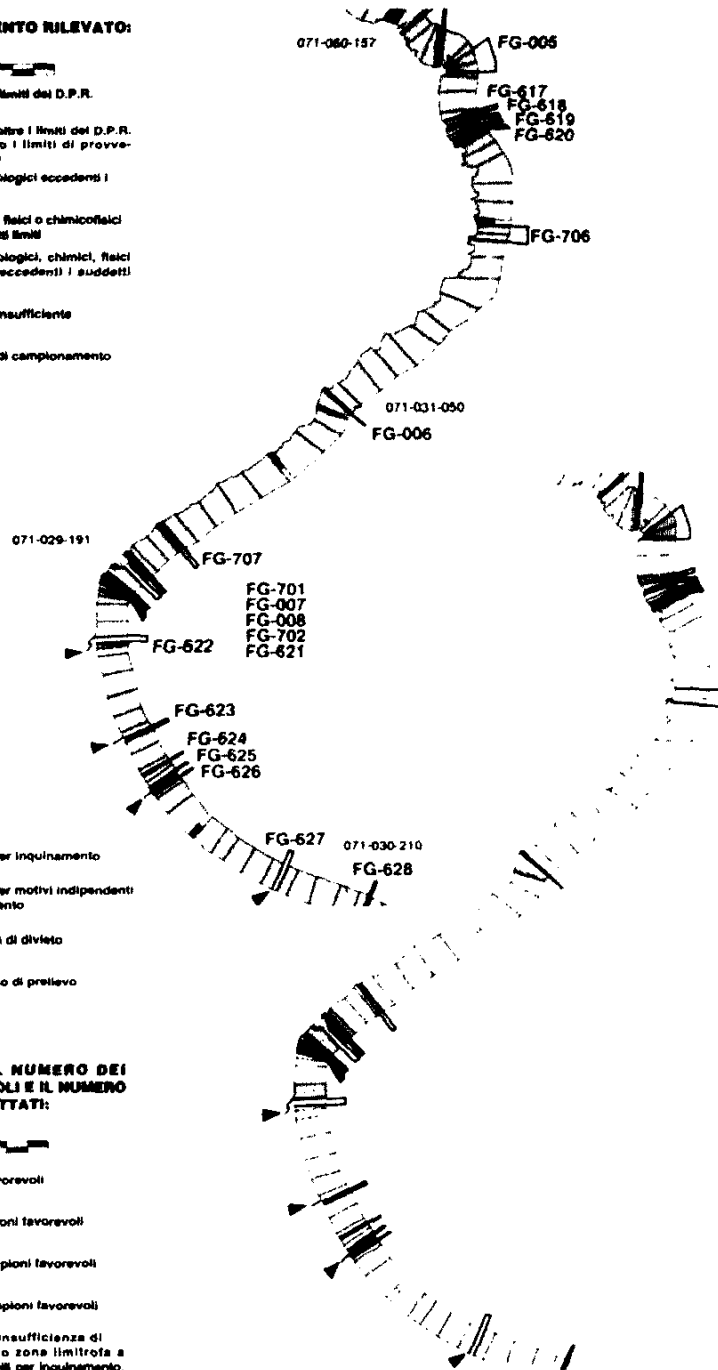
TIPI DI INQUINAMENTO RILEVATO:

- 0 2 4 km
- parametri entro i limiti del D.P.R. 470/82
 - alcuni parametri oltre i limiti del D.P.R. 470/82, ma entro i limiti di provvedimenti di deroga
 - parametri batteriologici eccedenti i suddetti limiti
 - parametri chimici, fisici o chimico-fisici eccedenti i suddetti limiti
 - parametri batteriologici, chimici, fisici o chimico-fisici eccedenti i suddetti limiti
 - campionamento insufficiente
 - assenza di punti di campionamento

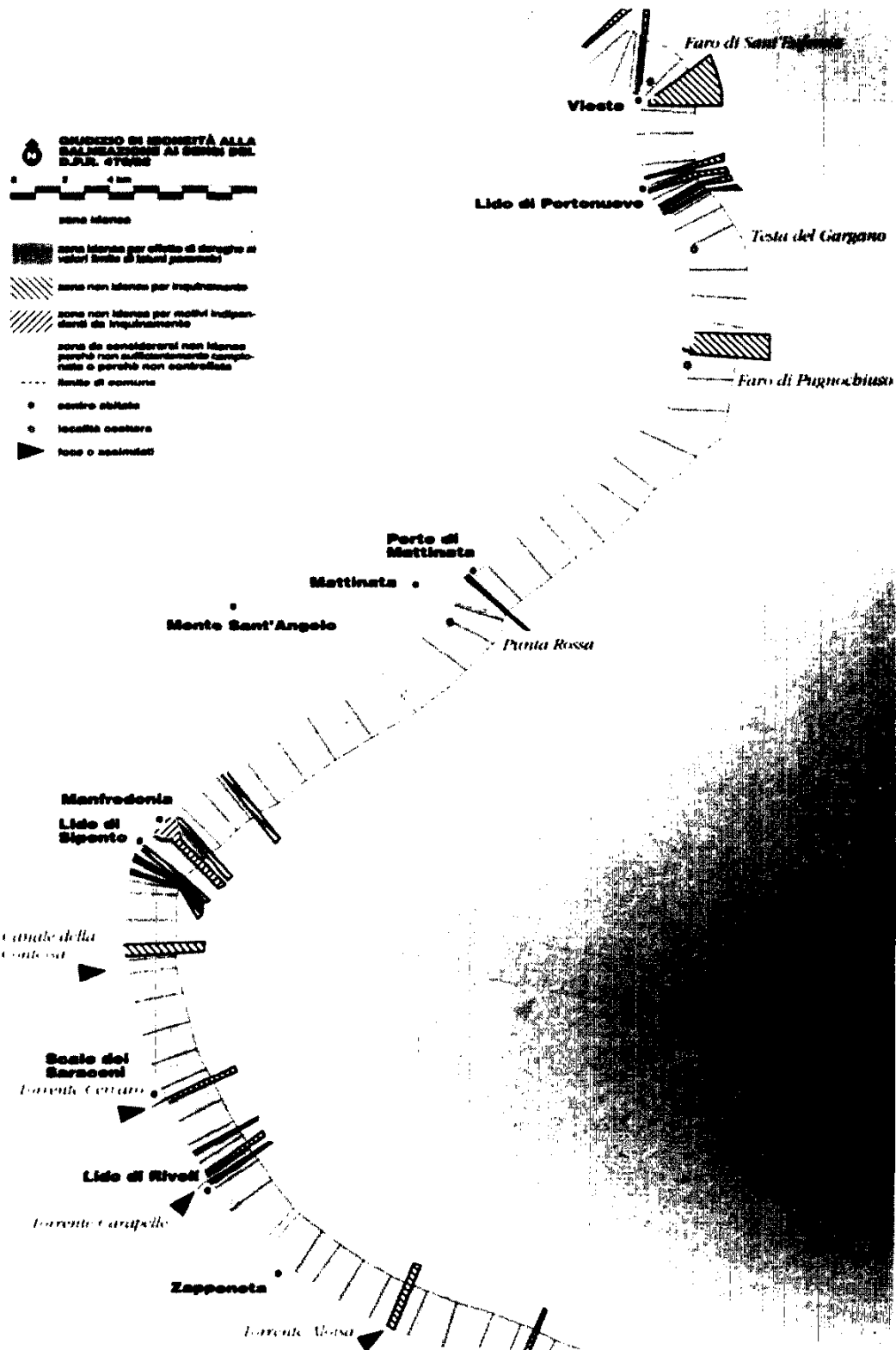
- zona vietata per inquinamento
- zona vietata per motivi indipendenti dall'inquinamento
- CA-002** codice di zona di divieto
- 071-000-000** codice di punto di prelievo

RAPPORTO FRA IL NUMERO DEI CAMPIONI FAVOREVOLI E IL NUMERO DEI CAMPIONI ACCETTATI:

- 0 2 4 km
- tutti i campioni favorevoli
 - fino a 3/4 di campioni favorevoli
 - da 3/4 a 1/4 di campioni favorevoli
 - meno di 1/4 di campioni favorevoli
 - non valutabile - insufficienza di campionamento o zona limitrofa a quelle non balneabili per inquinamento, delimitate con provvedimento regionale





XII LEGISLATURA - DISEGNI DI LEGGE E RELAZIONI - DOCUMENTI











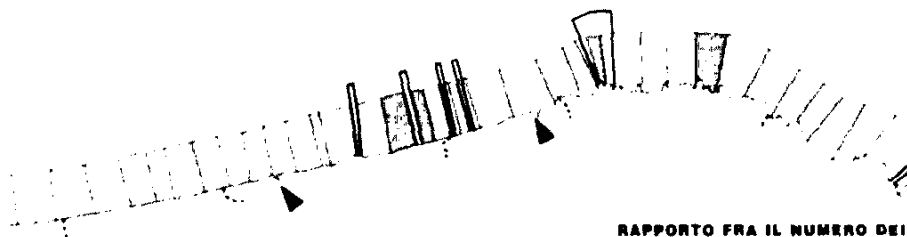
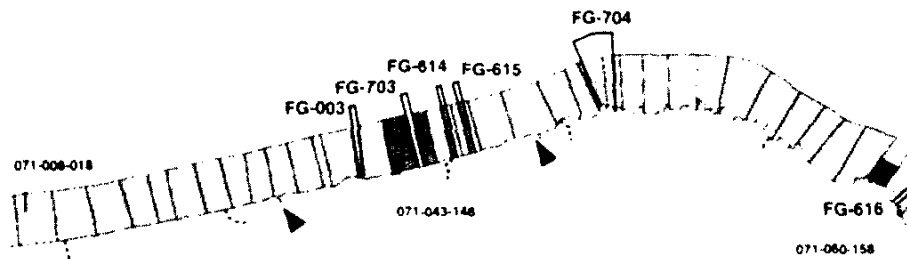
XII LEGISLATURA - DISEGNI DI LEGGE E RELAZIONI - DOCUMENTI









-  zona vietata per inquinamento
-  zona vietata per motivi indipendenti dall'inquinamento
- CA-002** codice di zona di divieto
- 00-000-000** codice di punto di prelievo

TIPICI DI INQUINAMENTO RILEVATO:

-  0 2 4 km
-  parametri entro i limiti del D.P.R. 470/82
-  alcuni parametri oltre i limiti del D.P.R. 470/82, ma entro i limiti di provvedimenti di deroga
-  parametri batteriologici eccedenti i suddetti limiti
-  parametri chimici, fisici o chimico-fisici eccedenti i suddetti limiti
-  parametri batteriologici, chimici, fisici o chimico-fisici eccedenti i suddetti limiti
-  campionamento insufficiente
-  assenza di punti di campionamento



RAPPORTO FRA IL NUMERO DEI CAMPIONI FAVOREVOLI E IL NUMERO DEI CAMPIONI ACCETTATI:

-  0 2 4 km
-  tutti i campioni favorevoli
-  fino a 3/4 di campioni favorevoli
-  da 3/4 a 1/4 di campioni favorevoli
-  meno di 1/4 di campioni favorevoli
-  non valutabile - insufficienza di campionamento o zona limitrofa a quella non balneabile per inquinamento, delimitata con provvedimento regionale

XII LEGISLATURA - DISEGNI DI LEGGE E RELAZIONI - DOCUMENTI



071-026-240



- zona vietata per inquinamento
- zona vietata per motivi indipendenti dall'inquinamento

CA-002 codice di zona di divieto

00-000-000 codice di punto di prelievo

TIPICI DI INQUINAMENTO RILEVATO:



- parametri entro i limiti del D.P.R. 470/82
- alcuni parametri oltre i limiti del D.P.R. 470/82, ma entro i limiti di provvedimenti di deroga
- parametri batteriologici eccedenti i suddetti limiti
- parametri chimici, fisici o chimico-fisici eccedenti i suddetti limiti
- parametri batteriologici, chimici, fisici o chimico-fisici eccedenti i suddetti limiti
- campionamento insufficiente
- assenza di punti di campionamento

071-027-004
FG-603



FG-610



071-027-012

FG-613

071-025-019


RAPPORTO FRA IL NUMERO DEI CAMPIONI FAVOREVOLI E IL NUMERO DEI CAMPIONI ACCETTATI:



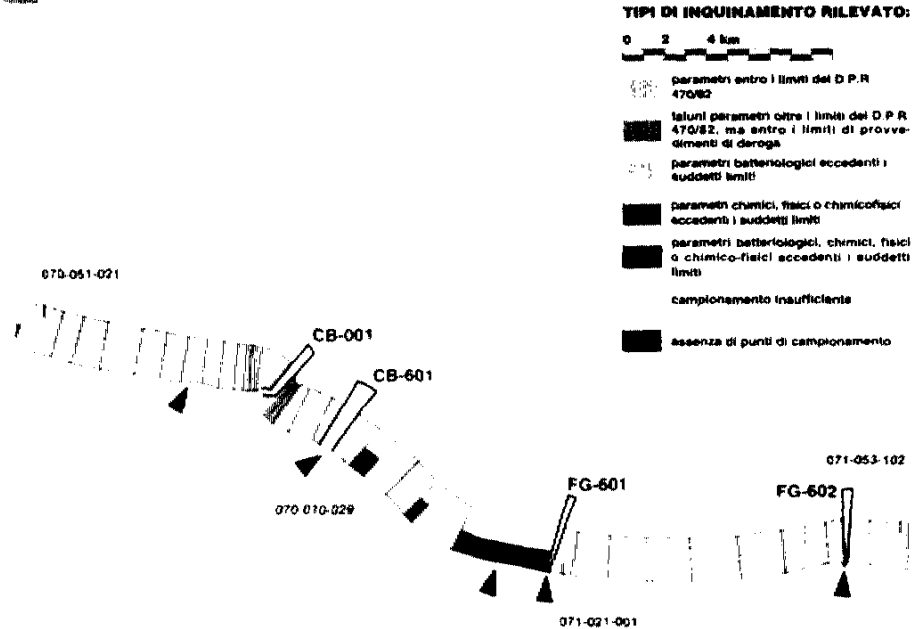
- tutti i campioni favorevoli
- fino a 3/4 di campioni favorevoli
- da 3/4 a 1/4 di campioni favorevoli
- meno di 1/4 di campioni favorevoli
- non valutabile - insufficienza di campionamento o zona limitrofa a quelle non balneabili per inquinamento, delimitate con provvedimento regionale



XII LEGISLATURA - DISEGNI DI LEGGE E RELAZIONI - DOCUMENTI

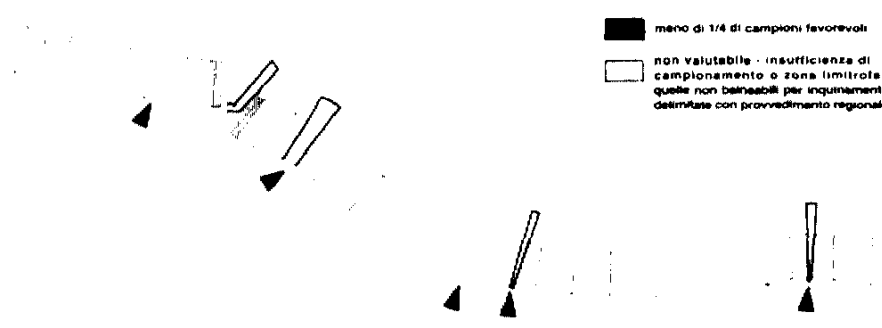



XII LEGISLATURA - DISEGNI DI LEGGE E RELAZIONI - DOCUMENTI




□ zona vietata per inquinamento
 □ zona vietata per motivi indipendenti dall'inquinamento
 CA-002 codice di zona di divieto
 00-000-000 codice di punto di prelievo

RAPPORTO FRA IL NUMERO DEI CAMPIONI FAVOREVOLI E IL NUMERO DEI CAMPIONI ACCETTATI:




XII LEGISLATURA - DISEGNI DI LEGGE E RELAZIONI - DOCUMENTI



5. ABRUZZO E MARCHE

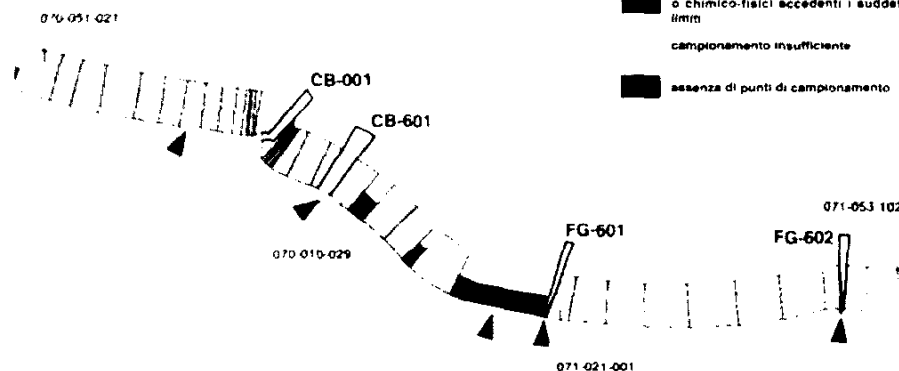
XII LEGISLATURA - DISEGNI DI LEGGE E RELAZIONI - DOCUMENTI



TIPI DI INQUINAMENTO RILEVATO:



- parametri entro i limiti del D.P.R. 470/82
- taluni parametri oltre i limiti del D.P.R. 470/82, ma entro i limiti di provvidenza di deroga
- parametri batteriologici eccedenti i suddetti limiti
- parametri chimici, fisici o chimico-fisici eccedenti i suddetti limiti
- parametri batteriologici, chimici, fisici o chimico-fisici eccedenti i suddetti limiti
- campionamento insufficiente
- assenza di punti di campionamento



- zona vietata per inquinamento
- zona vietata per motivi indipendenti dall'inquinamento

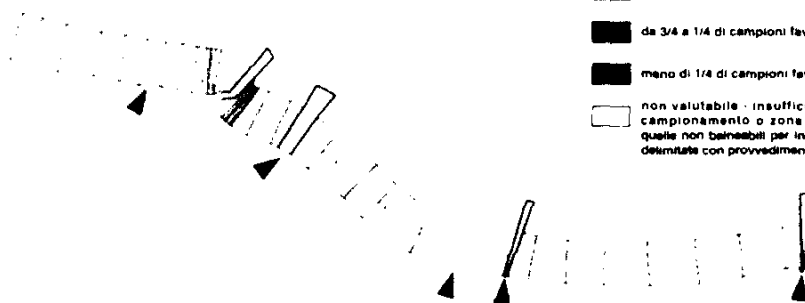
CA-002 codice di zona di divieto

SS-000-000 codice di punto di prelievo

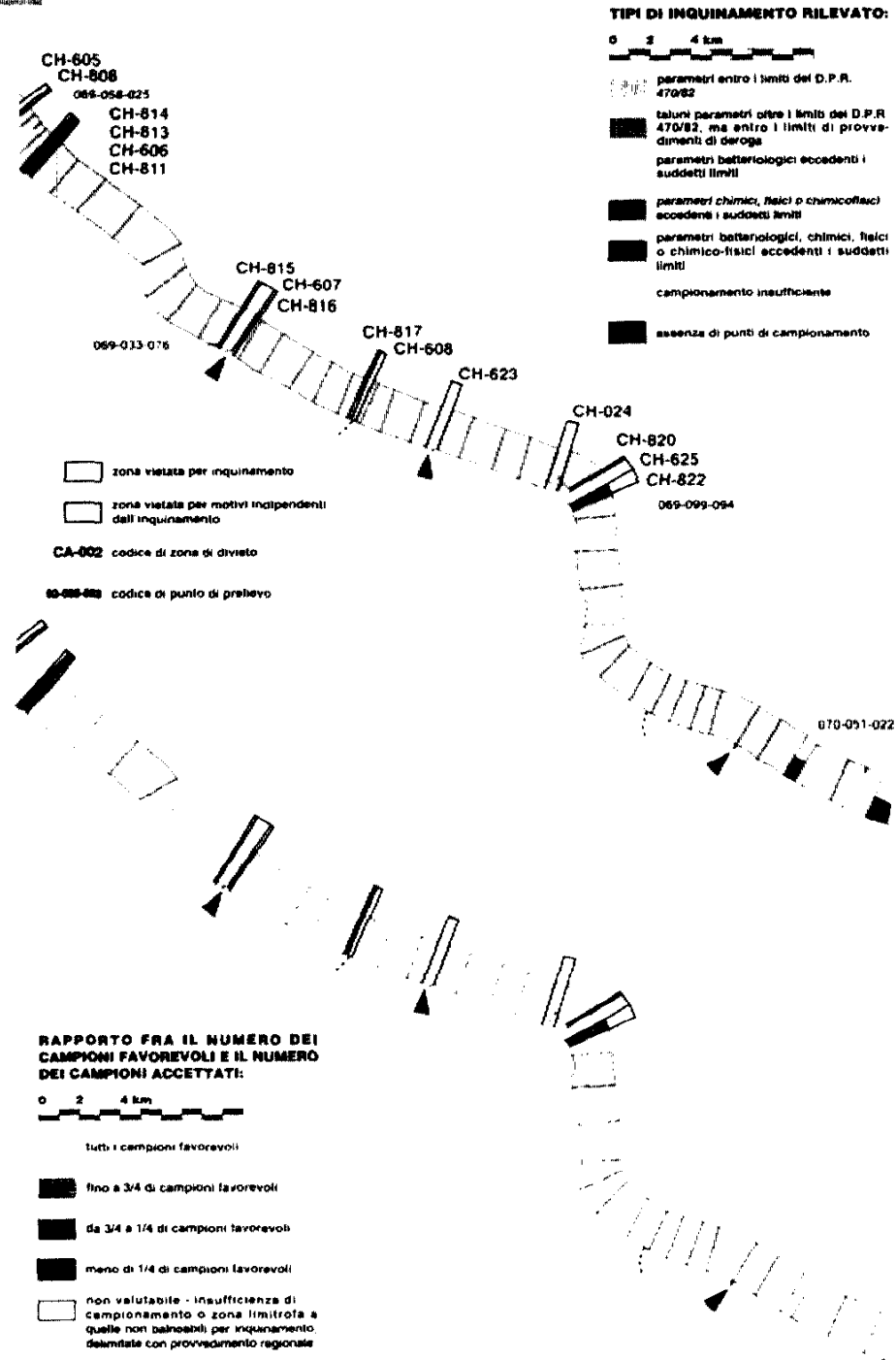
RAPPORTO FRA IL NUMERO DEI CAMPIONI FAVOREVOLI E IL NUMERO DEI CAMPIONI ACCETTATI:



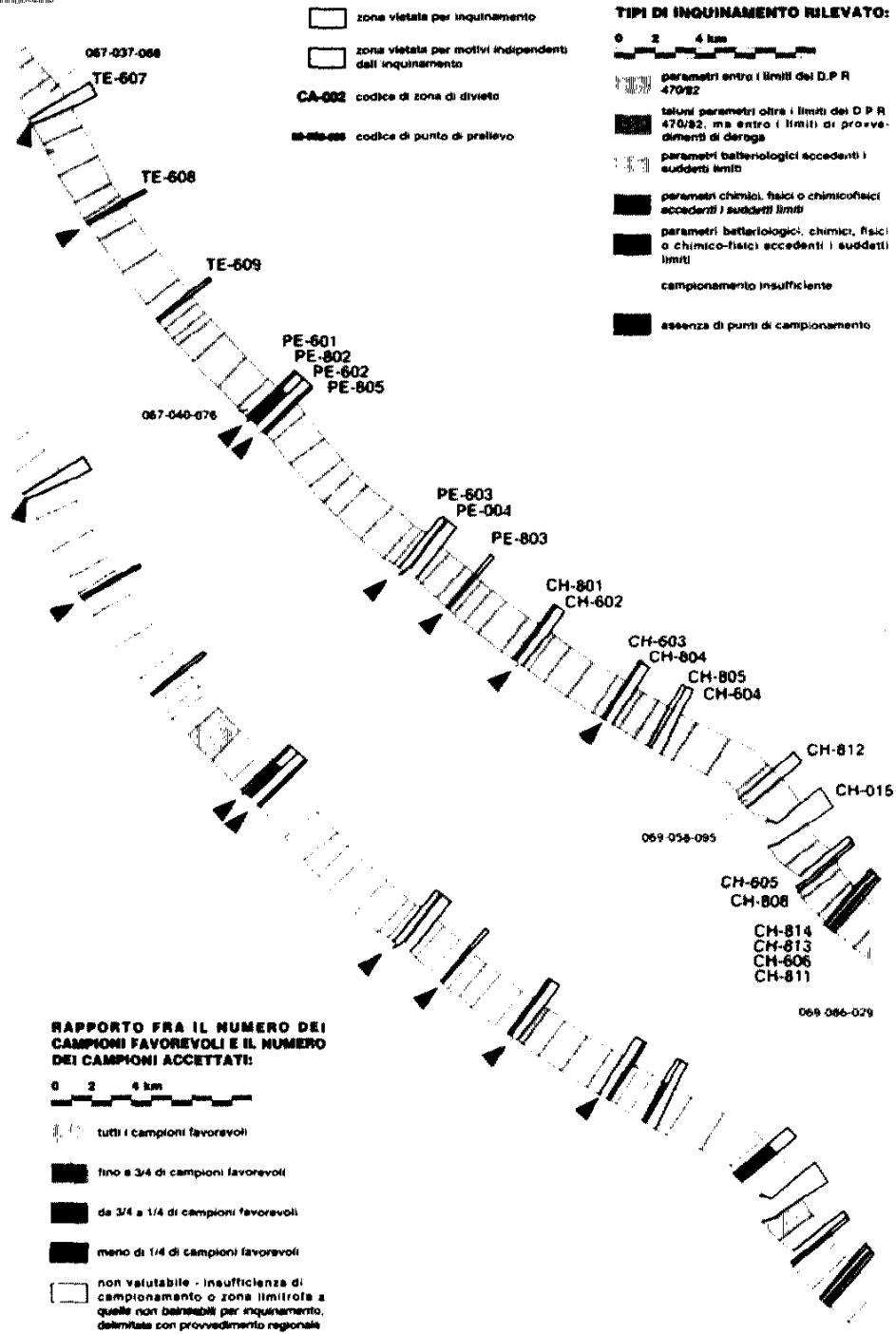
- tutti i campioni favorevoli
- fino a 3/4 di campioni favorevoli
- da 3/4 a 1/4 di campioni favorevoli
- meno di 1/4 di campioni favorevoli
- non valutabile - insufficienza di campionamento o zona limitrofa a quelle non balneabili per inquinamento delimitata con provvedimento regionale



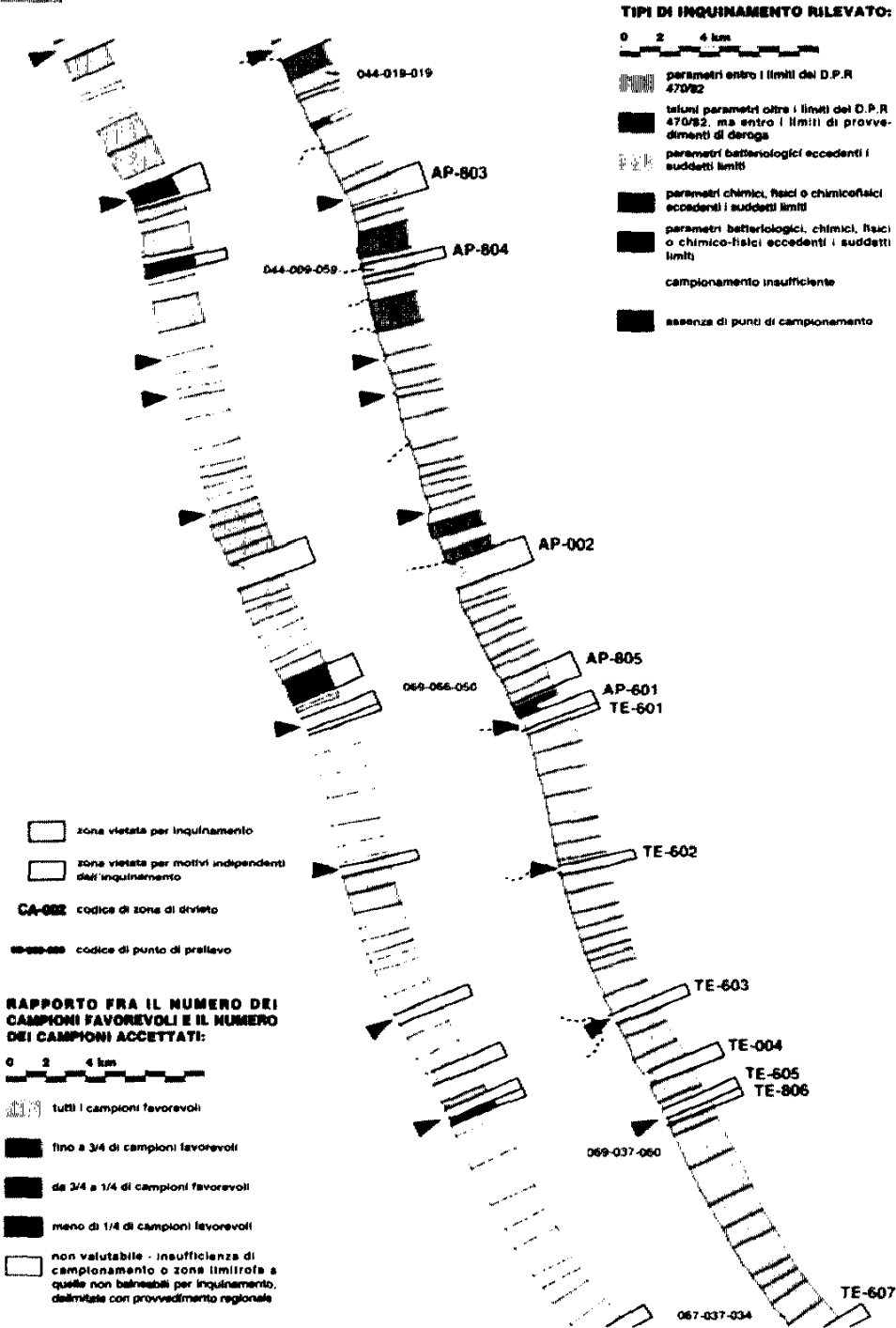
XII LEGISLATURA - DISEGNI DI LEGGE E RELAZIONI - DOCUMENTI



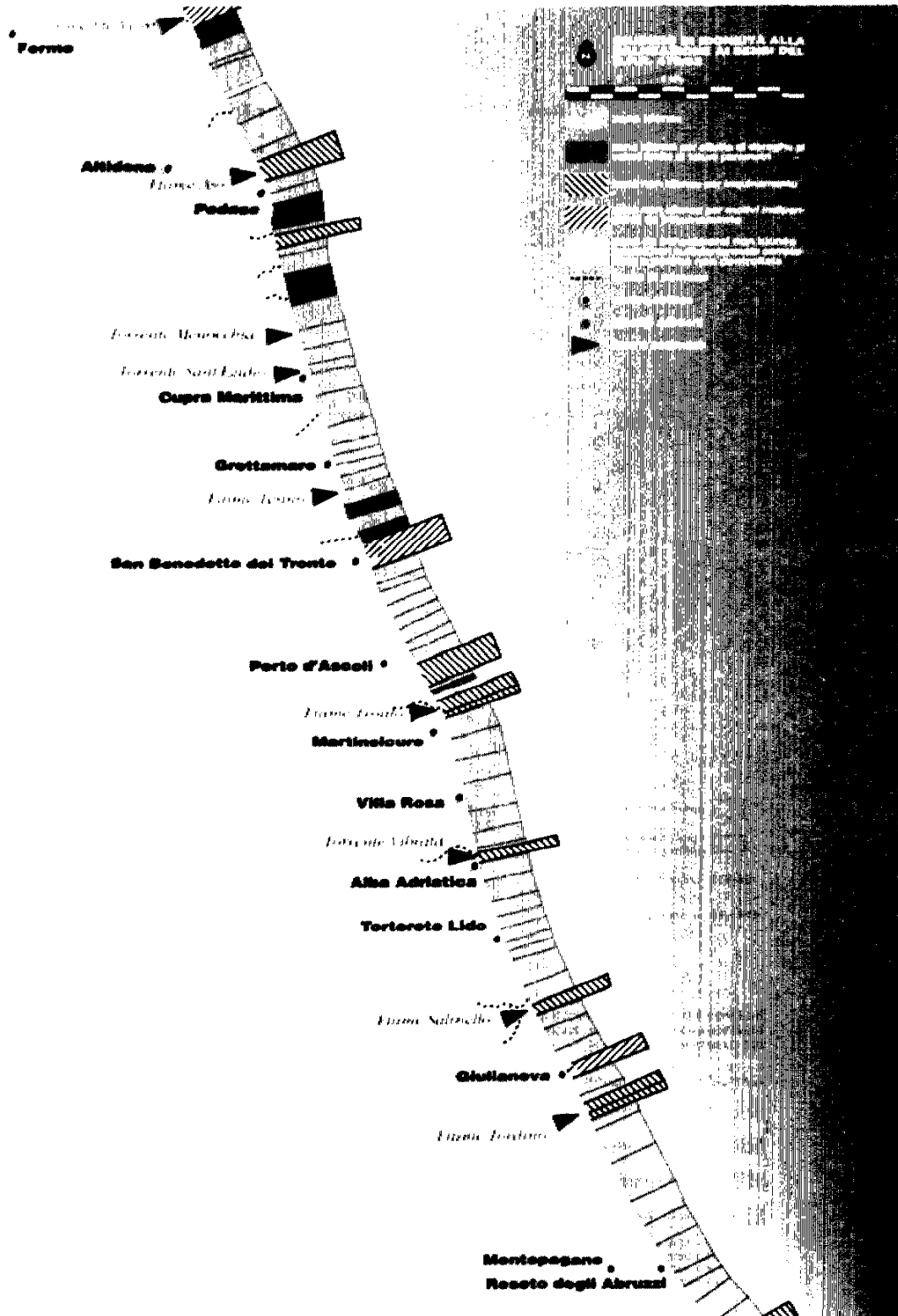
XII LEGISLATURA - DISEGNI DI LEGGE E RELAZIONI - DOCUMENTI



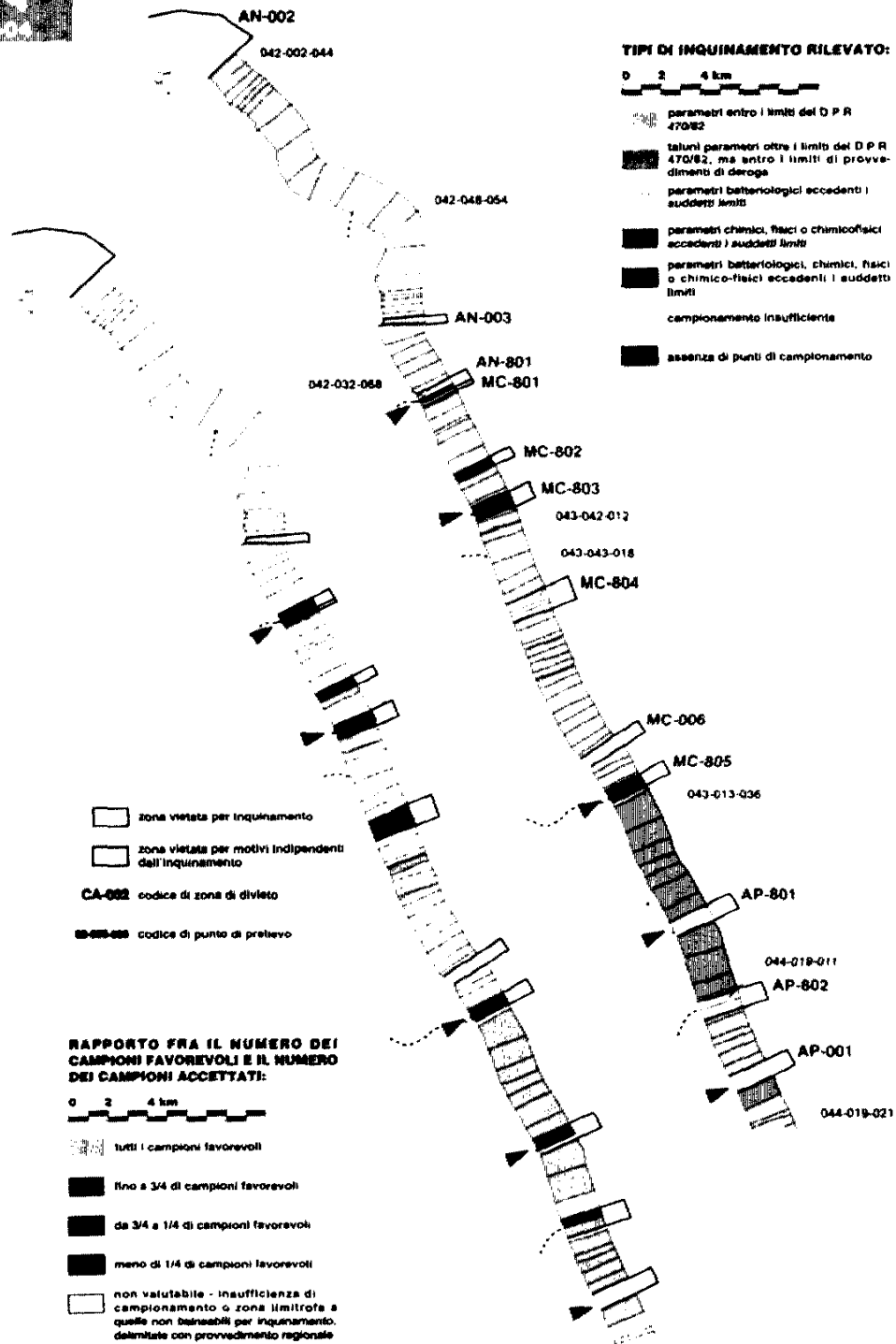

XII LEGISLATURA - DISEGNI DI LEGGE E RELAZIONI - DOCUMENTI



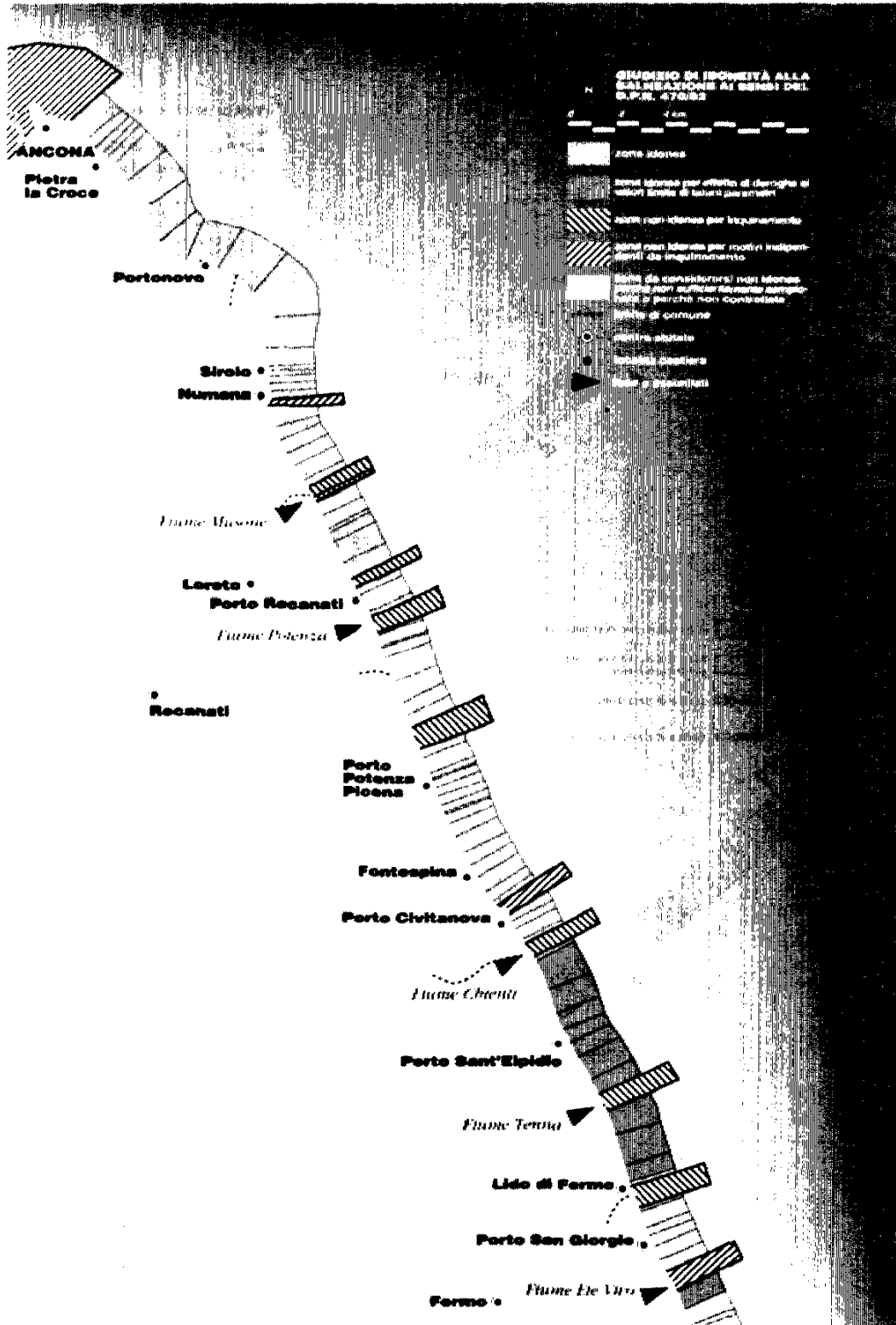
XII LEGISLATURA - DISEGNI DI LEGGE E RELAZIONI - DOCUMENTI



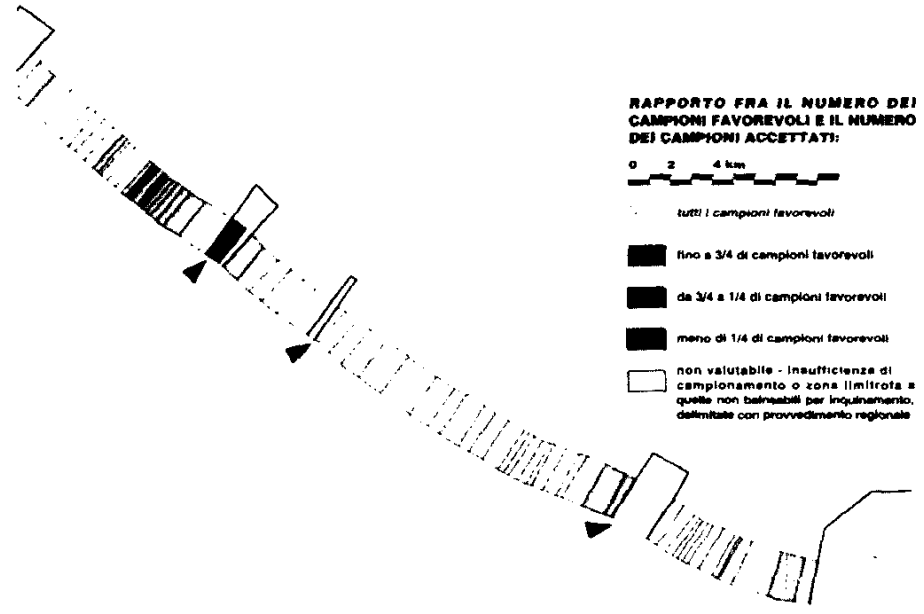
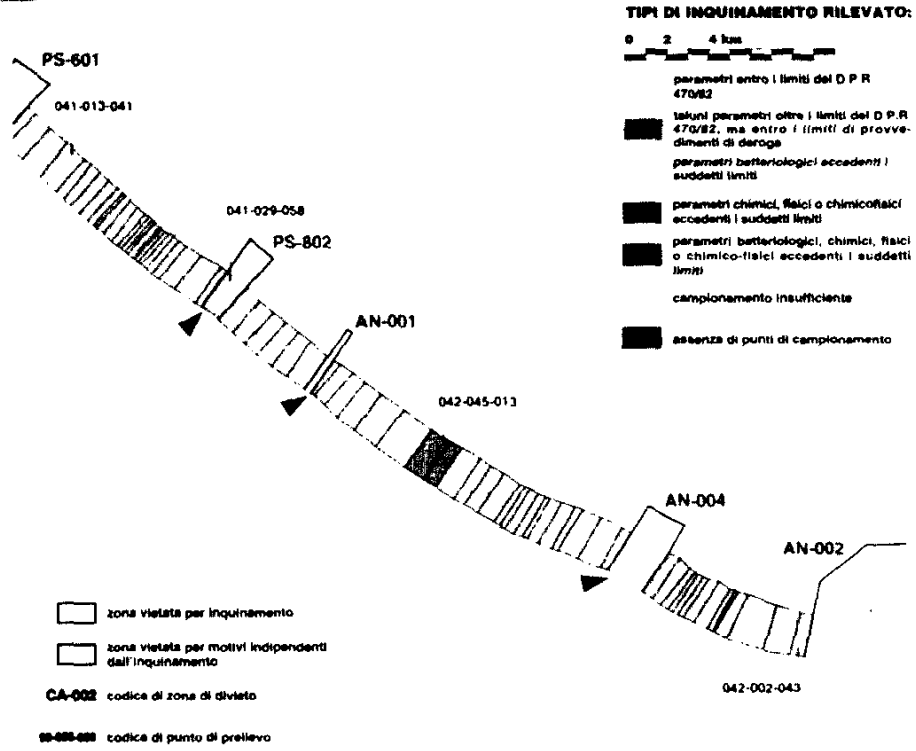
XII LEGISLATURA - DISEGNI DI LEGGE E RELAZIONI - DOCUMENTI



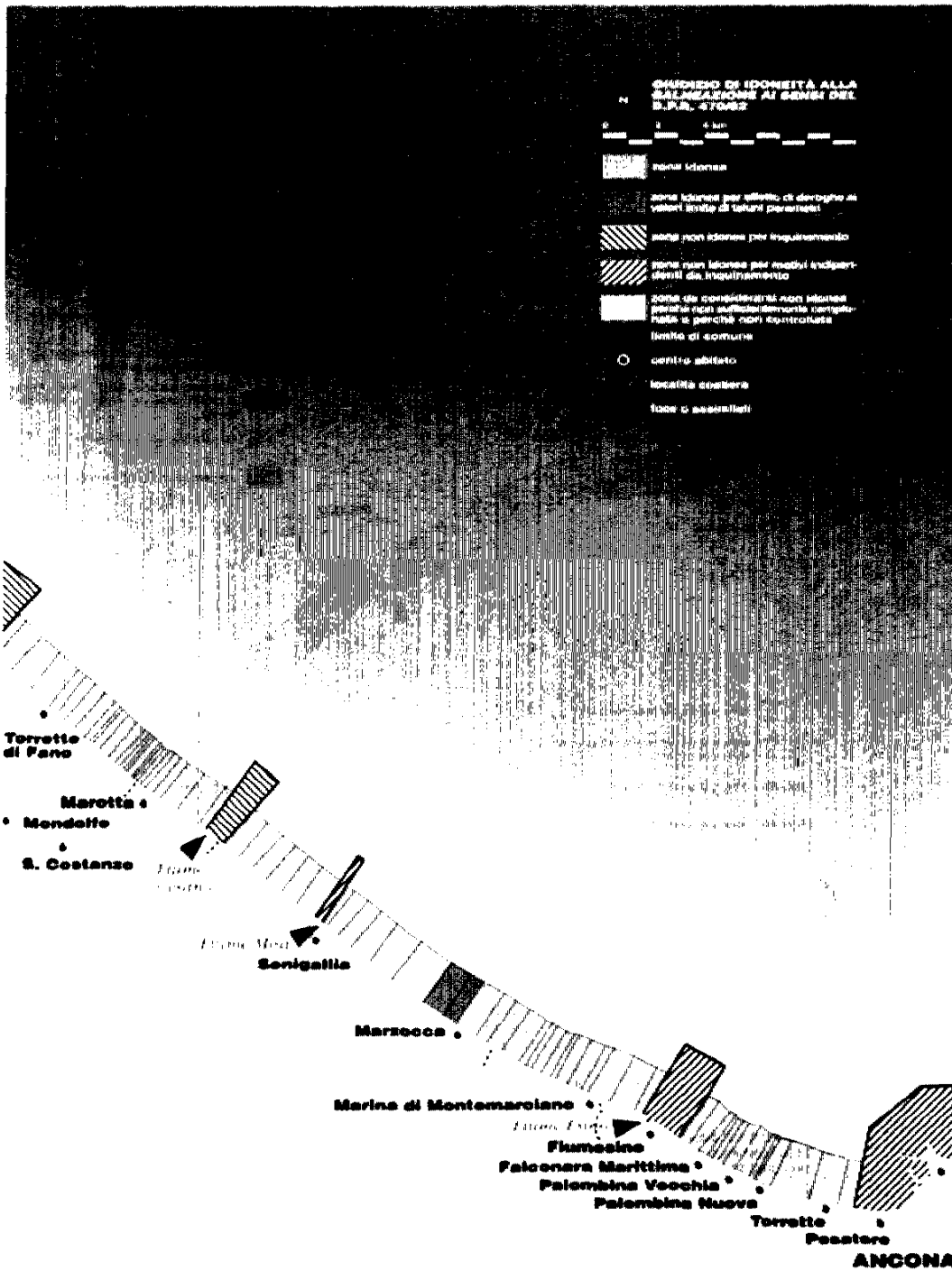
XII LEGISLATURA - DISEGNI DI LEGGE E RELAZIONI - DOCUMENTI



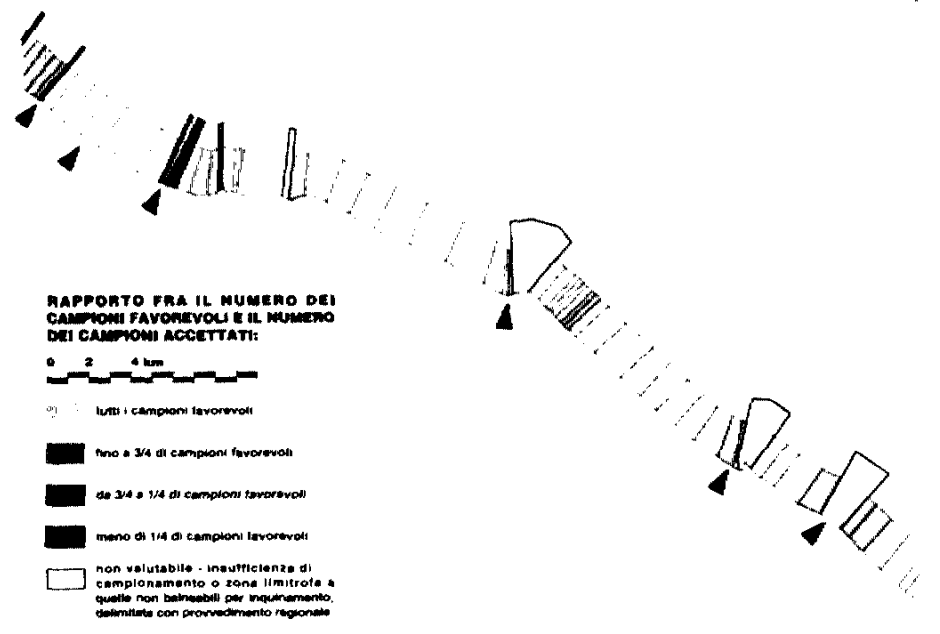
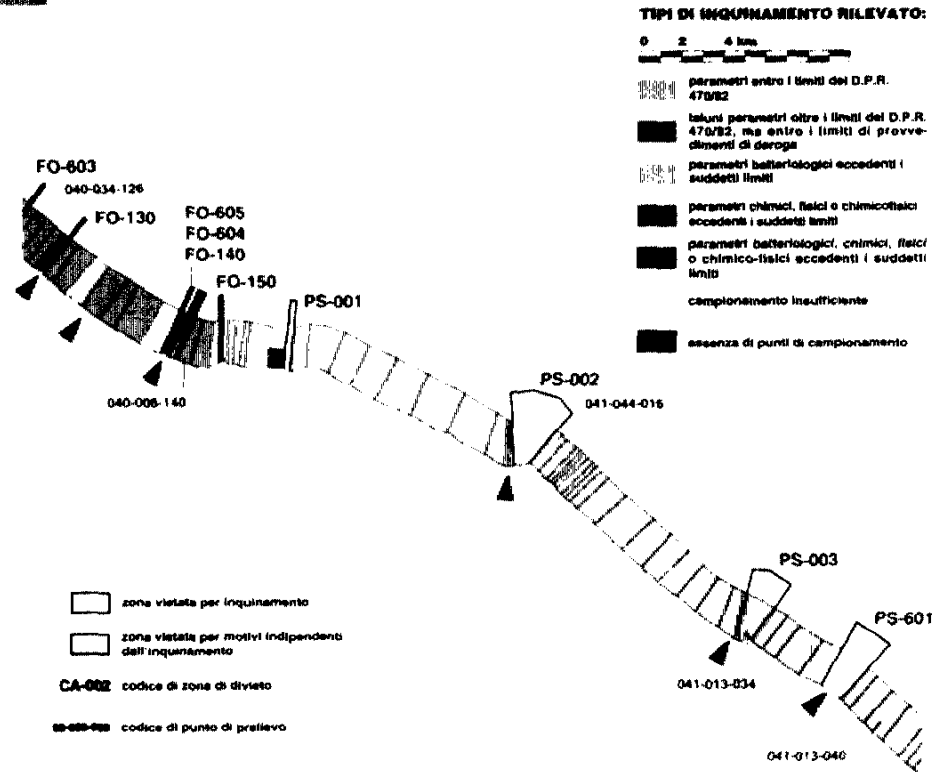
XII LEGISLATURA - DISEGNI DI LEGGE E RELAZIONI · DOCUMENTI




XII LEGISLATURA - DISEGNI DI LEGGE E RELAZIONI - DOCUMENTI



XII LEGISLATURA - DISEGNI DI LEGGE E RELAZIONI - DOCUMENTI

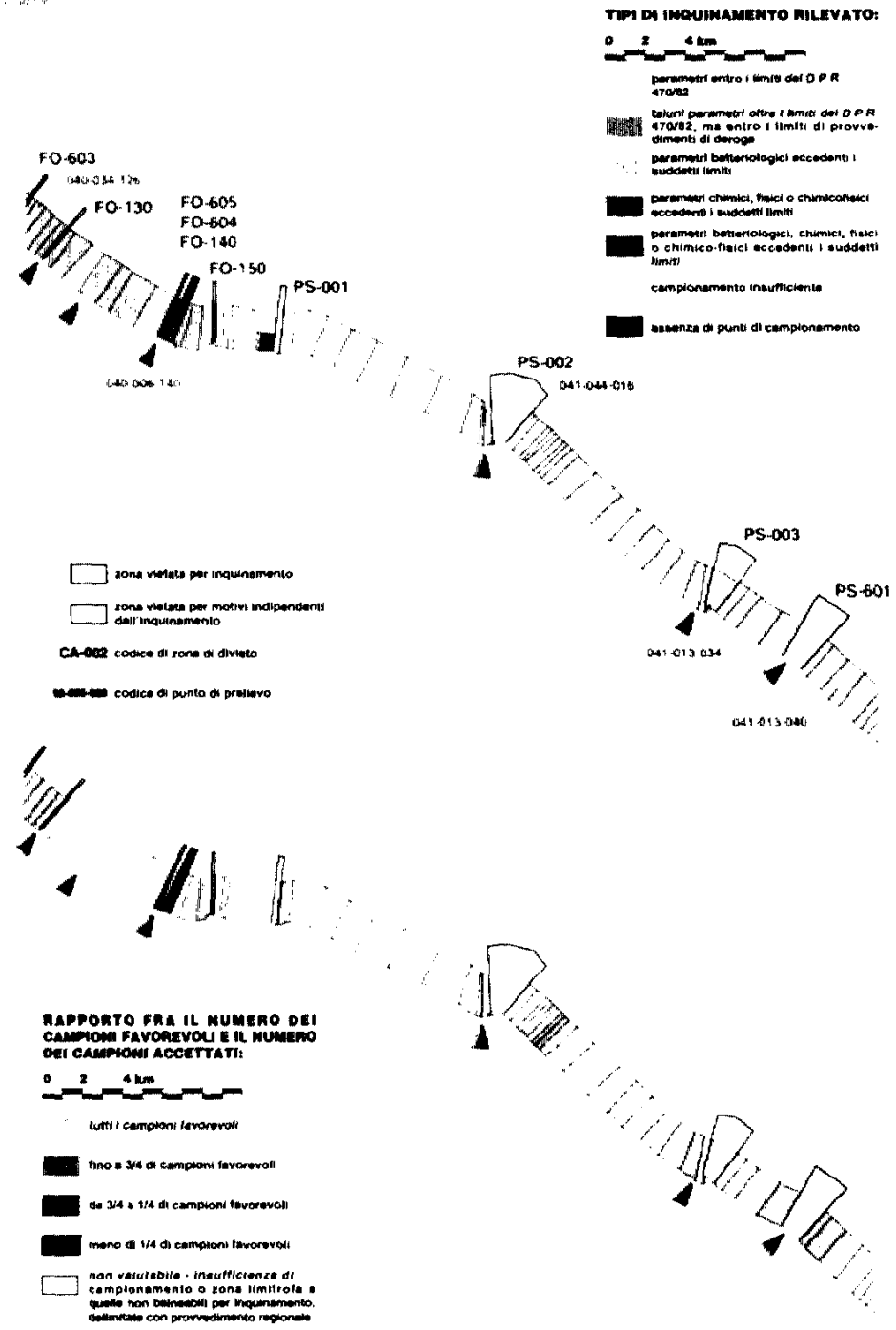


XII LEGISLATURA - DISEGNI DI LEGGE E RELAZIONI - DOCUMENTI

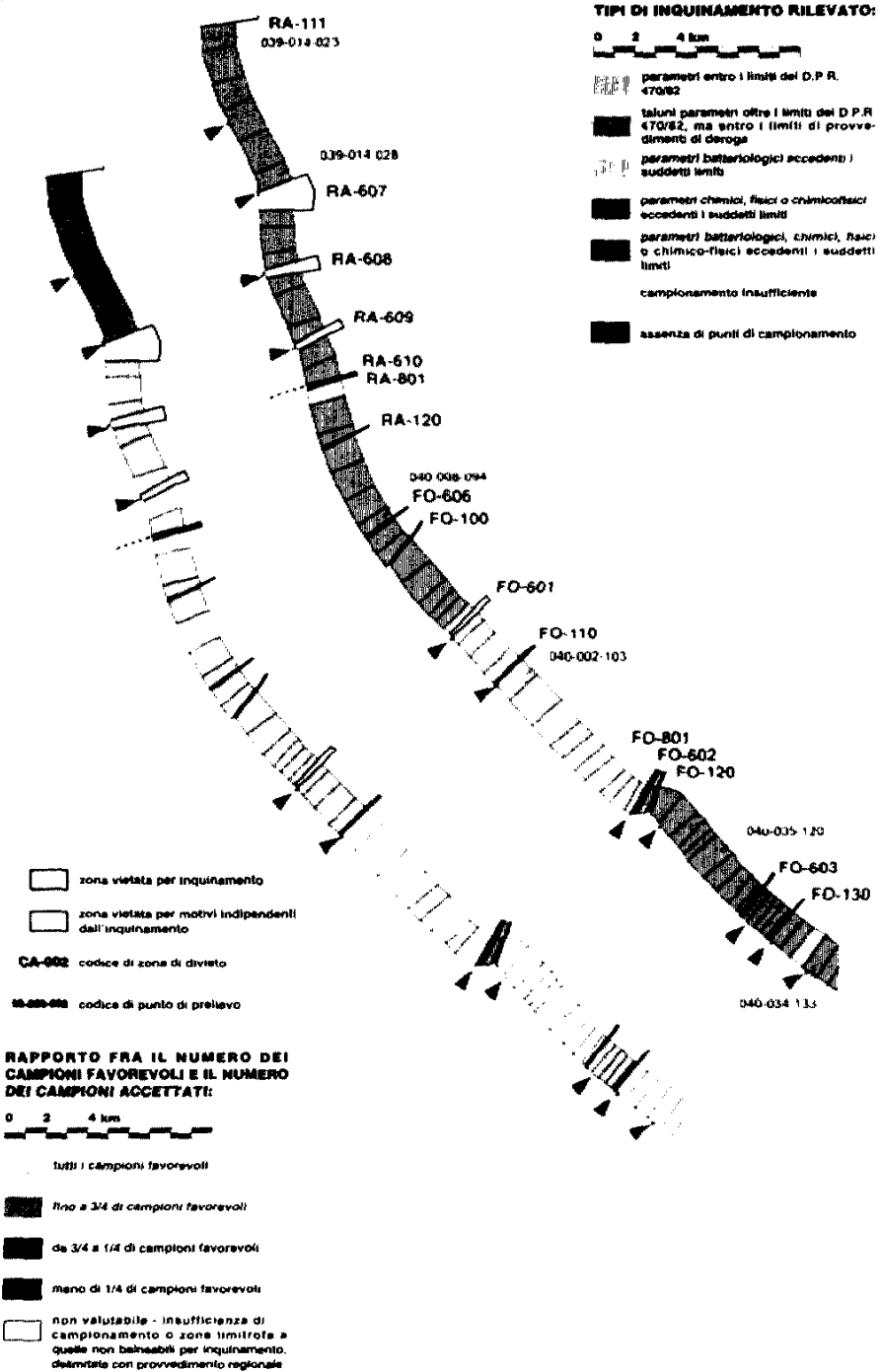


6. EMILIA-ROMAGNA, VENETO E FRIULI-VENEZIA GIULIA

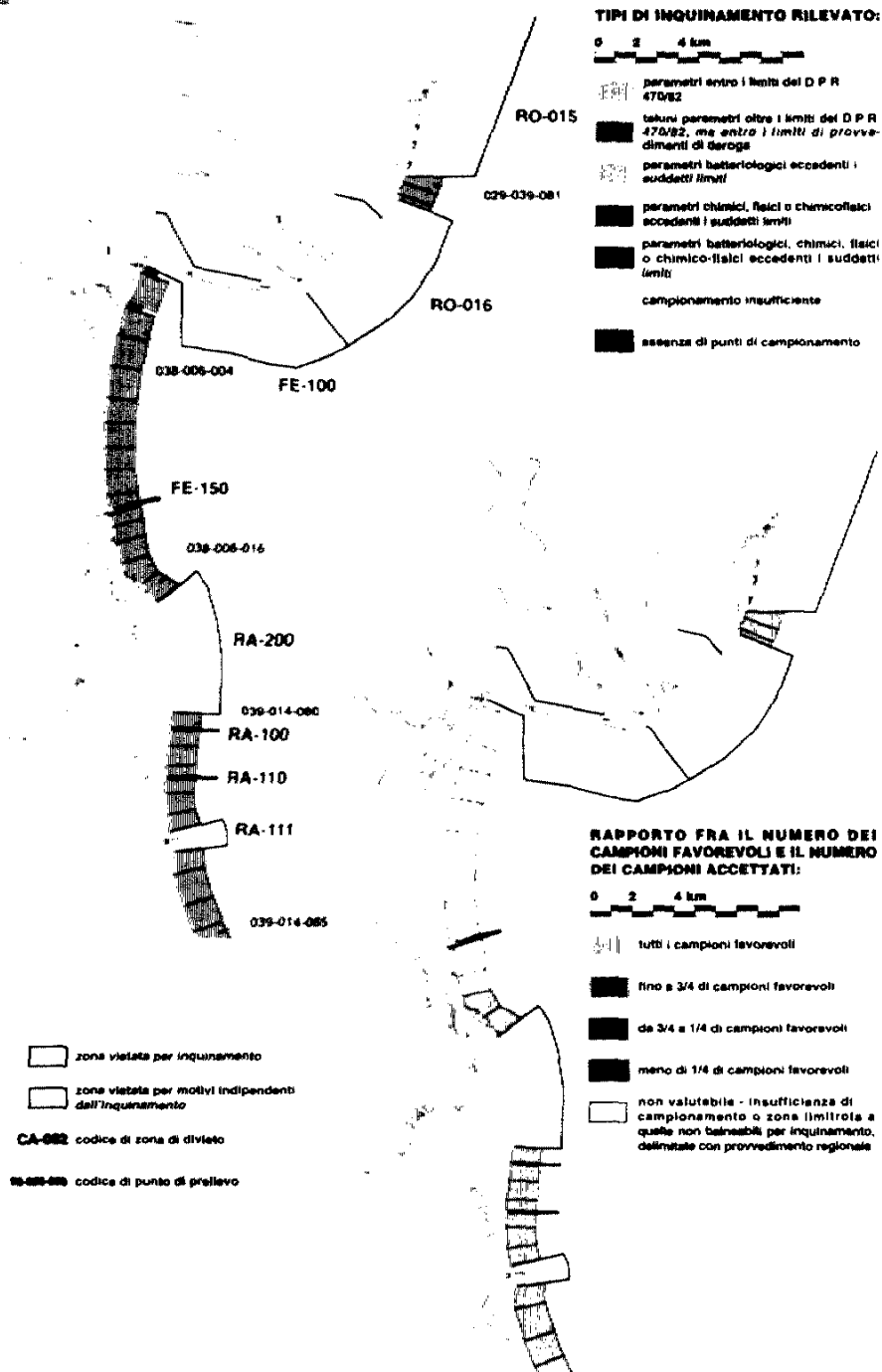
XII LEGISLATURA - DISEGNI DI LEGGE E RELAZIONI - DOCUMENTI



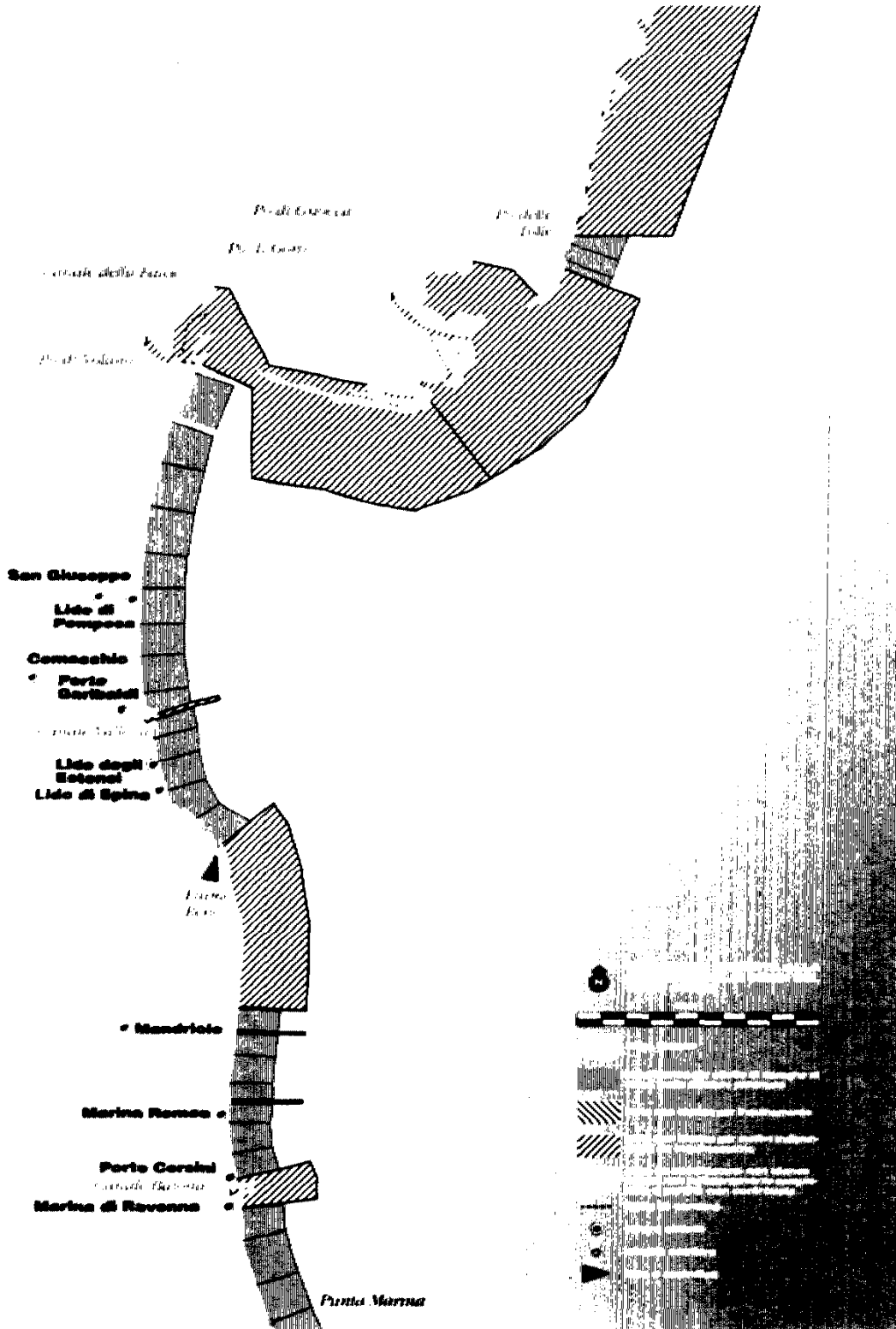
XII LEGISLATURA - DISEGNI DI LEGGE E RELAZIONI - DOCUMENTI



XII LEGISLATURA - DISEGNI DI LEGGE E RELAZIONI - DOCUMENTI



XII LEGISLATURA - DISEGNI DI LEGGE E RELAZIONI - DOCUMENTI

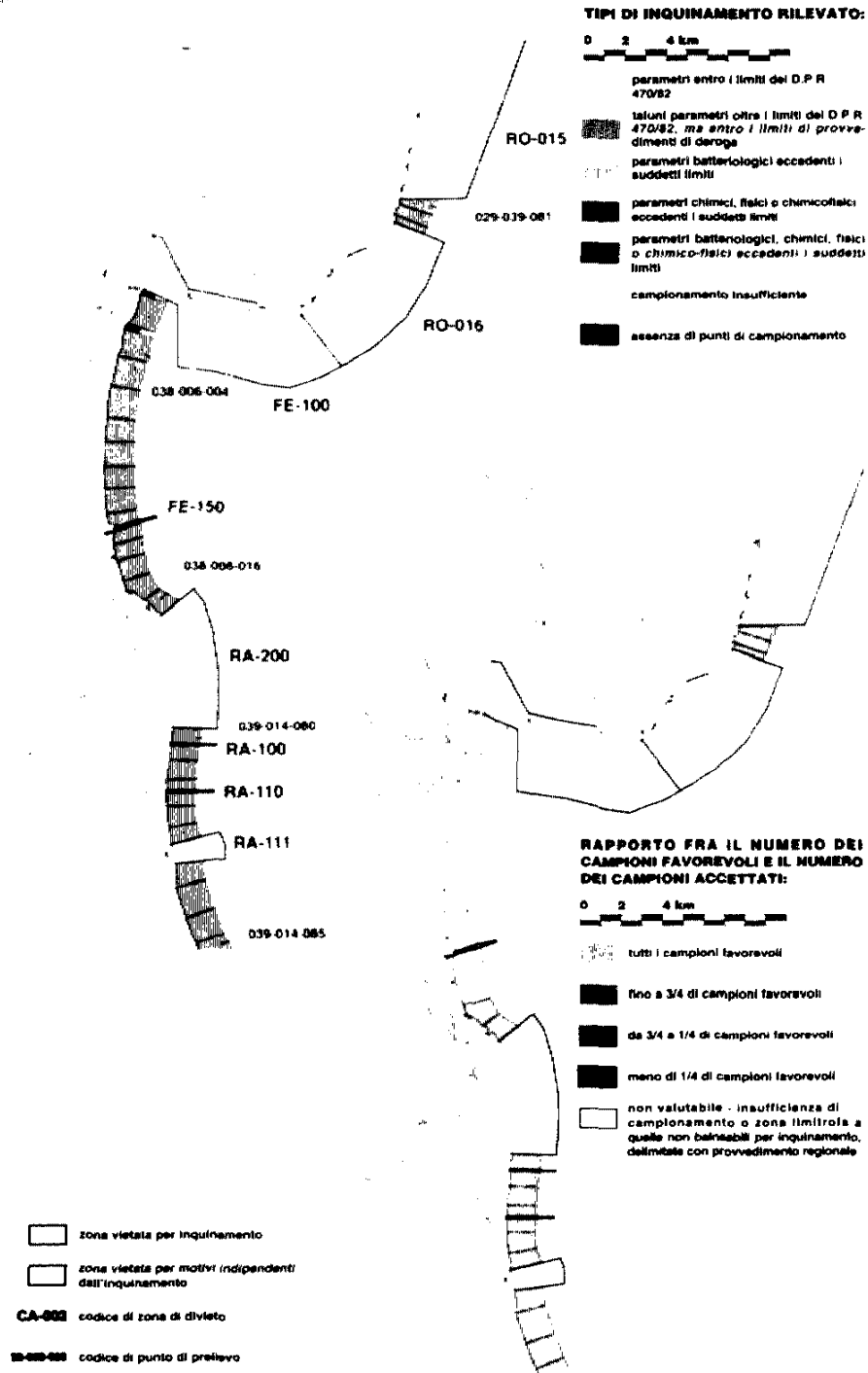


QUALITÀ DELLE ACQUE DI BALNEAZIONE

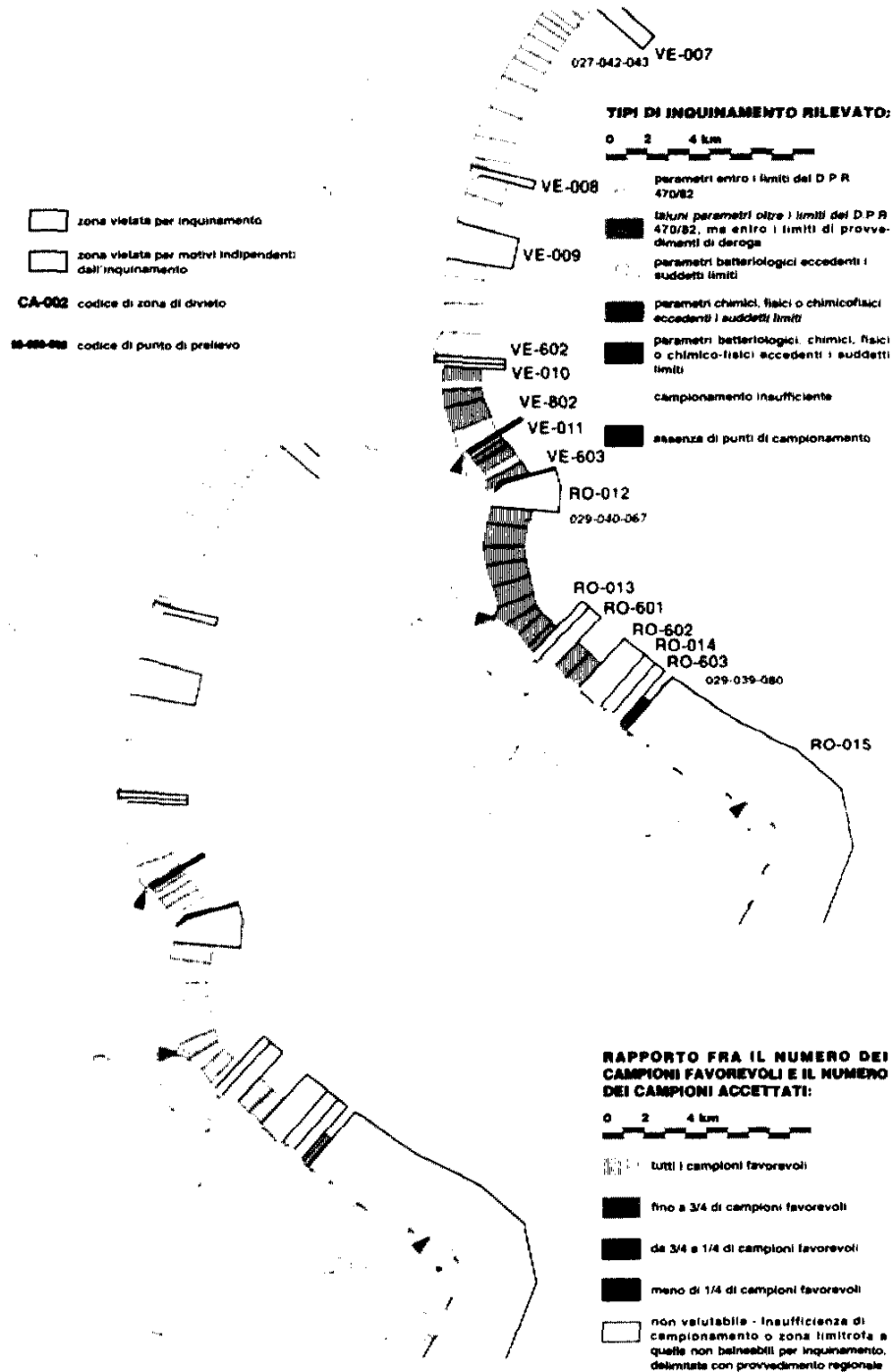
SINTESI DEI RISULTATI DELLA STAGIONE 1994

ERRATA CORRIGE PAGINE 698 E 699

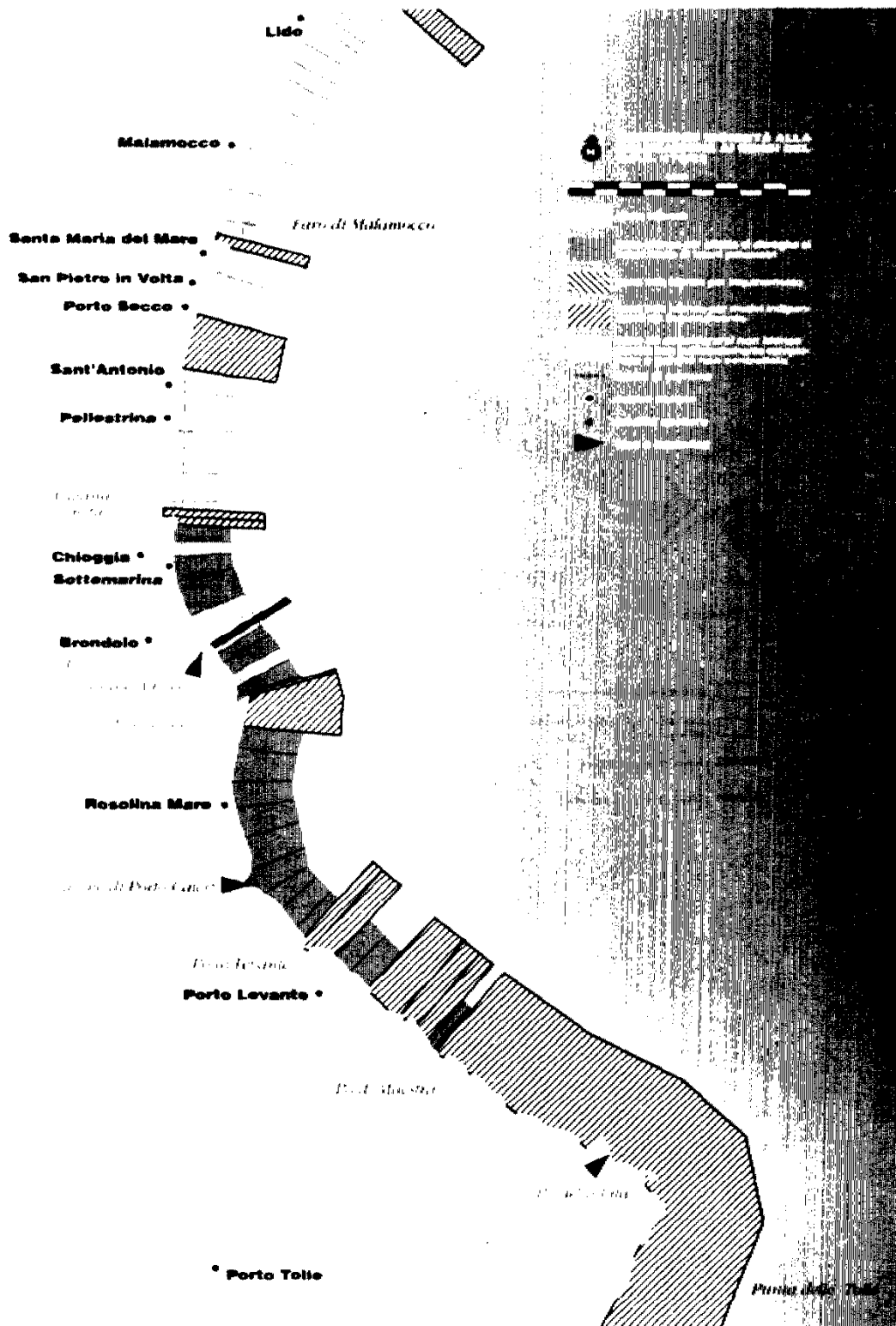
XII LEGISLATURA - DISEGNI DI LEGGE E RELAZIONI - DOCUMENTI



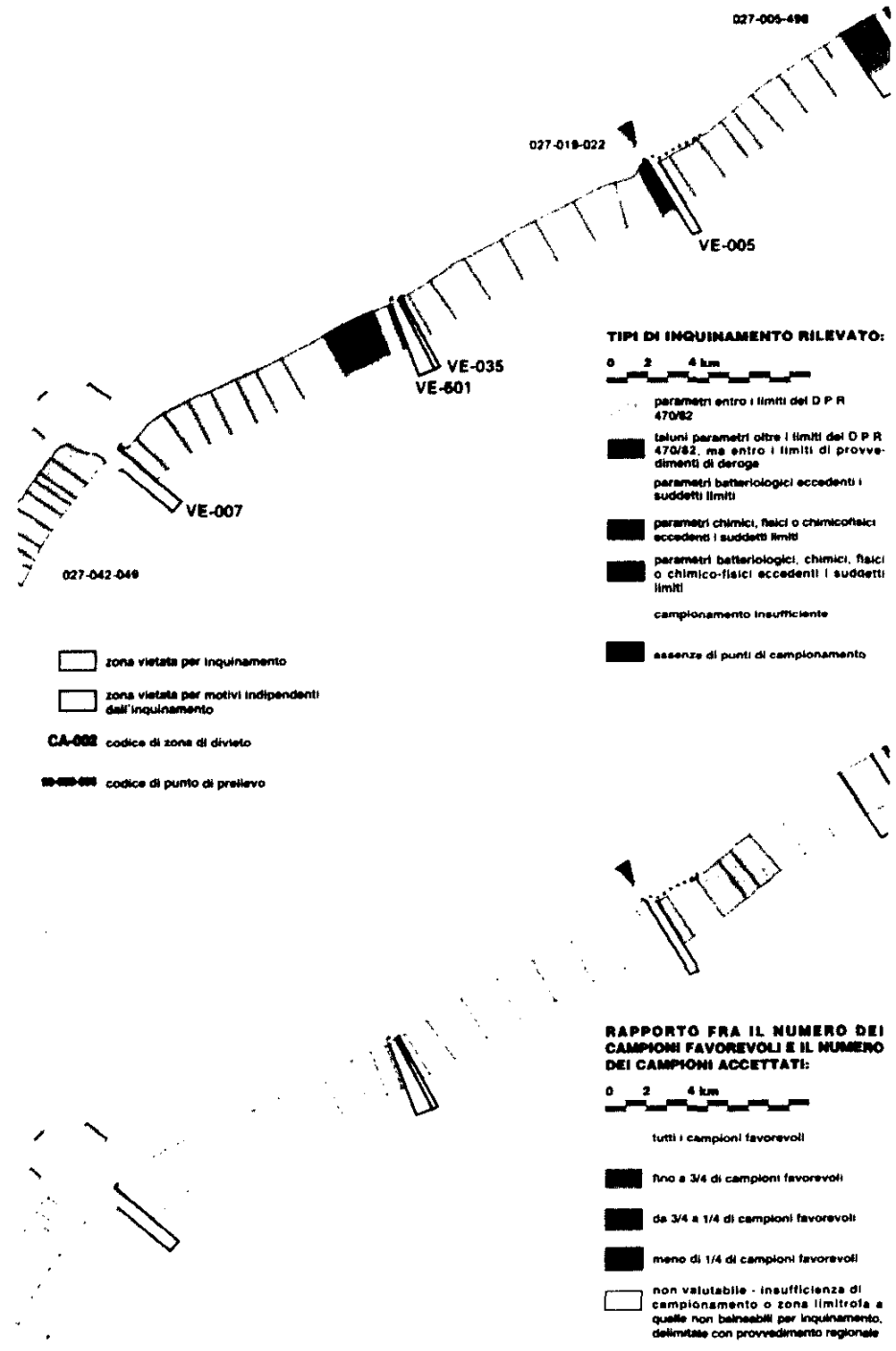
XII LEGISLATURA - DISEGNI DI LEGGE E RELAZIONI - DOCUMENTI



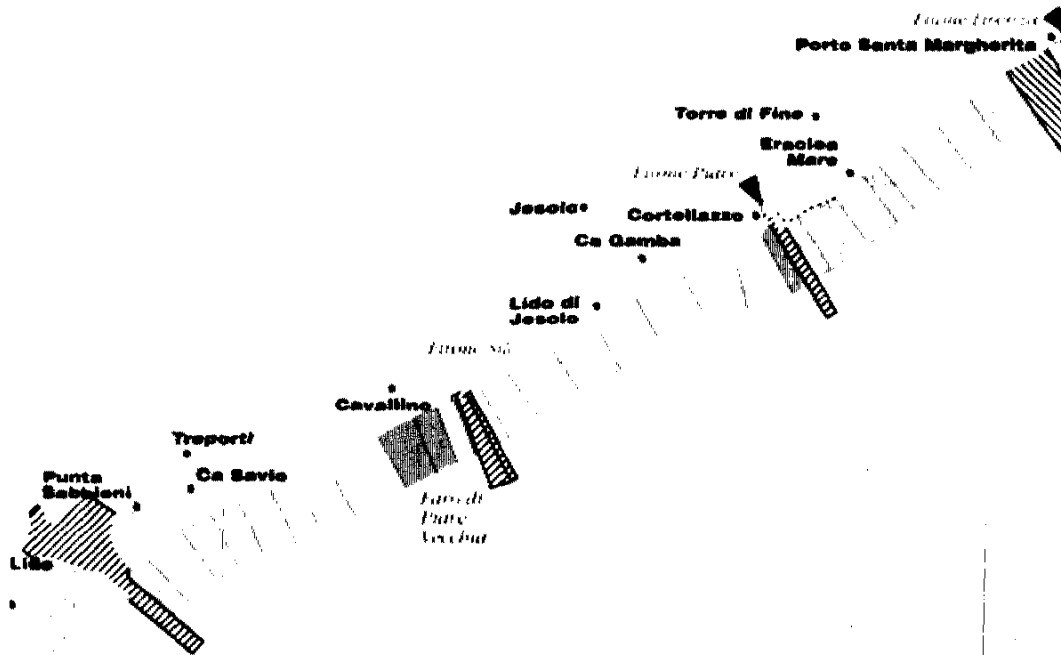
XII LEGISLATURA - DISEGNI DI LEGGE E RELAZIONI - DOCUMENTI



XII LEGISLATURA - DISEGNI DI LEGGE E RELAZIONI - DOCUMENTI



XII LEGISLATURA - DISEGNI DI LEGGE E RELAZIONI - DOCUMENTI




LEGENDA

0 100 200 300 400 500

- Linea di costa
- ▨ Area di riserva per attività di sviluppo ed usi (Sicilia di natura insulari)
- ▧ Area di riserva per insediamenti
- ▩ Area di riserva per insediamenti turistici
- Area di riserva per insediamenti turistici
- ▬ Area di riserva per insediamenti turistici
- ▭ Area di riserva per insediamenti turistici
- ▮ Area di riserva per insediamenti turistici
- ▯ Area di riserva per insediamenti turistici
- ▰ Area di riserva per insediamenti turistici
- ▱ Area di riserva per insediamenti turistici
- ▲ Area di riserva per insediamenti turistici
- △ Area di riserva per insediamenti turistici
- ▴ Area di riserva per insediamenti turistici
- ▵ Area di riserva per insediamenti turistici
- ▶ Area di riserva per insediamenti turistici
- ▷ Area di riserva per insediamenti turistici
- Area di riserva per insediamenti turistici
- Area di riserva per insediamenti turistici
- Area di riserva per insediamenti turistici
- ▻ Area di riserva per insediamenti turistici
- ▼ Area di riserva per insediamenti turistici
- ▽ Area di riserva per insediamenti turistici
- ▾ Area di riserva per insediamenti turistici
- ▿ Area di riserva per insediamenti turistici
- ◊ Area di riserva per insediamenti turistici
- ◈ Area di riserva per insediamenti turistici
- ◉ Area di riserva per insediamenti turistici
- ◊ Area di riserva per insediamenti turistici
- ◈ Area di riserva per insediamenti turistici
- ◉ Area di riserva per insediamenti turistici

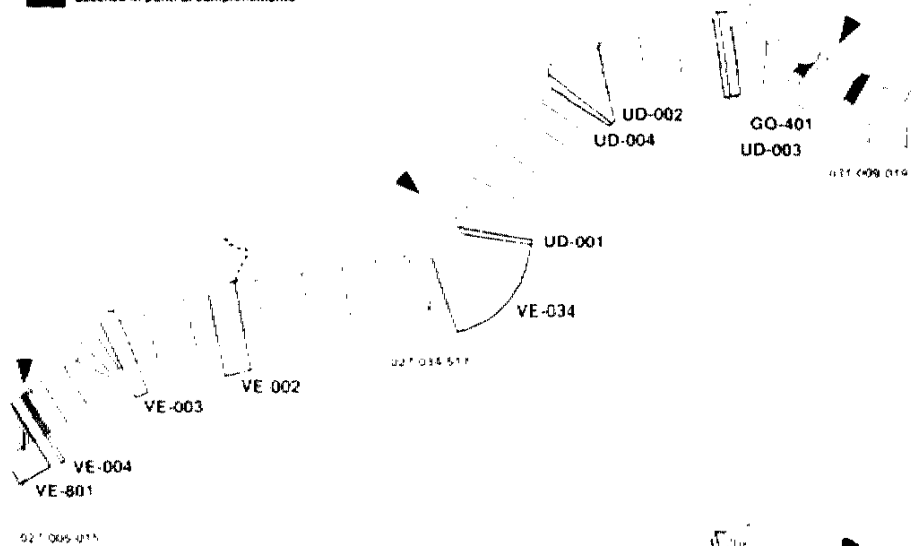
XII LEGISLATURA - DISEGNI DI LEGGE E RELAZIONI - DOCUMENTI



TIPICI DI INQUINAMENTO RILEVATO:

- 0 2 4 km
- parametri entro i limiti del D.P.R. 470/82
 - taluni parametri oltre i limiti del D.P.R. 470/82, ma entro i limiti di provvedimenti di deroga
 - parametri batteriologici eccedenti i suddetti limiti
 - parametri chimici, fisici o chimico-fisici eccedenti i suddetti limiti
 - parametri batteriologici, chimici, fisici o chimico-fisici eccedenti i suddetti limiti
 - campionamento insufficiente
 - assenza di punti di campionamento

- zona vietata per inquinamento
- zona vietata per motivi indipendenti dall'inquinamento
- CA-002 codice di zona di divieto
- 02-005-003 codice di punto di prelievo



021 005 015

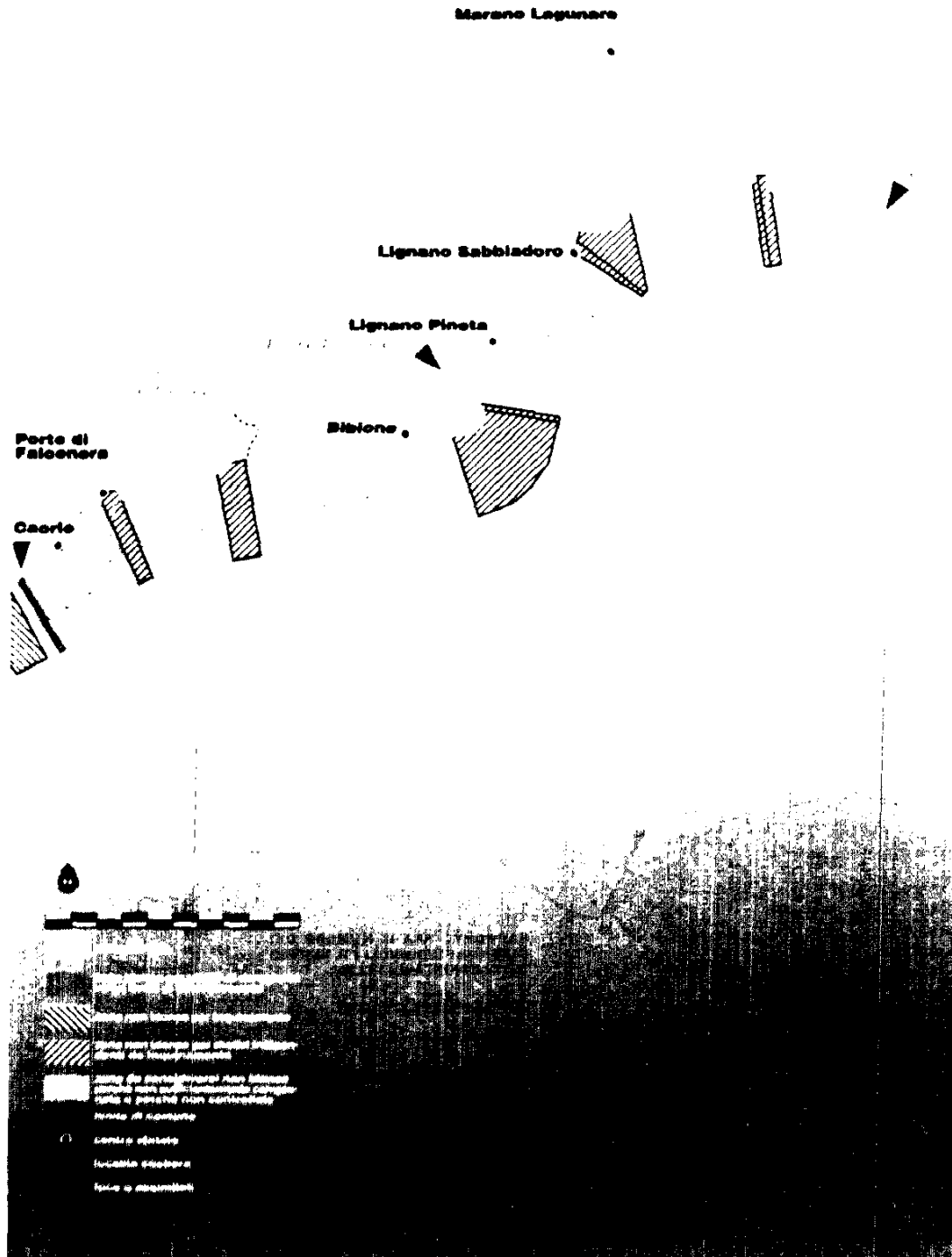
021 034 517

031 009 019

RAPPORTO FRA IL NUMERO DEI CAMPIONI FAVOREVOLI E IL NUMERO DEI CAMPIONI ACCETTATI:

- 0 2 4 km
- tutti i campioni favorevoli
 - fino a 3/4 di campioni favorevoli
 - da 3/4 a 1/4 di campioni favorevoli
 - meno di 1/4 di campioni favorevoli
 - non valutabile - insufficienza di campionamento o zona limitrofa a quelle non basabili per inquinamento, delimitate con provvedimento regionale

XII LEGISLATURA - DISEGNI DI LEGGE E RELAZIONI - DOCUMENTI



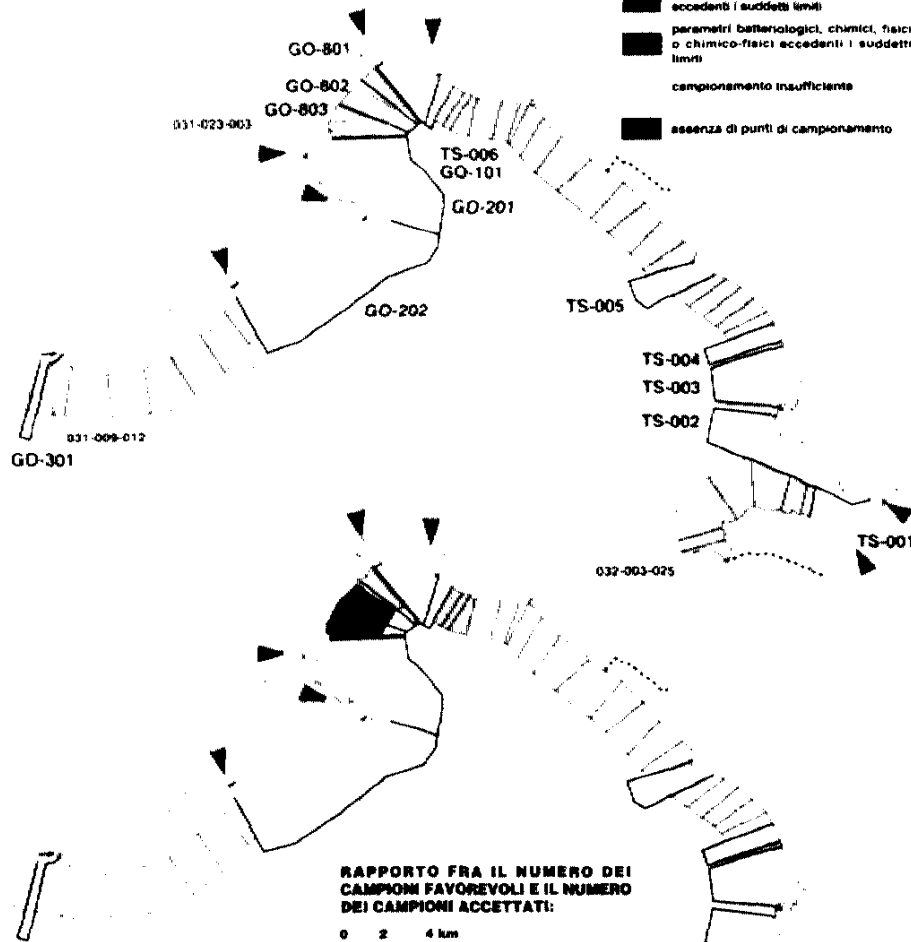
XII LEGISLATURA - DISEGNI DI LEGGE E RELAZIONI - DOCUMENTI

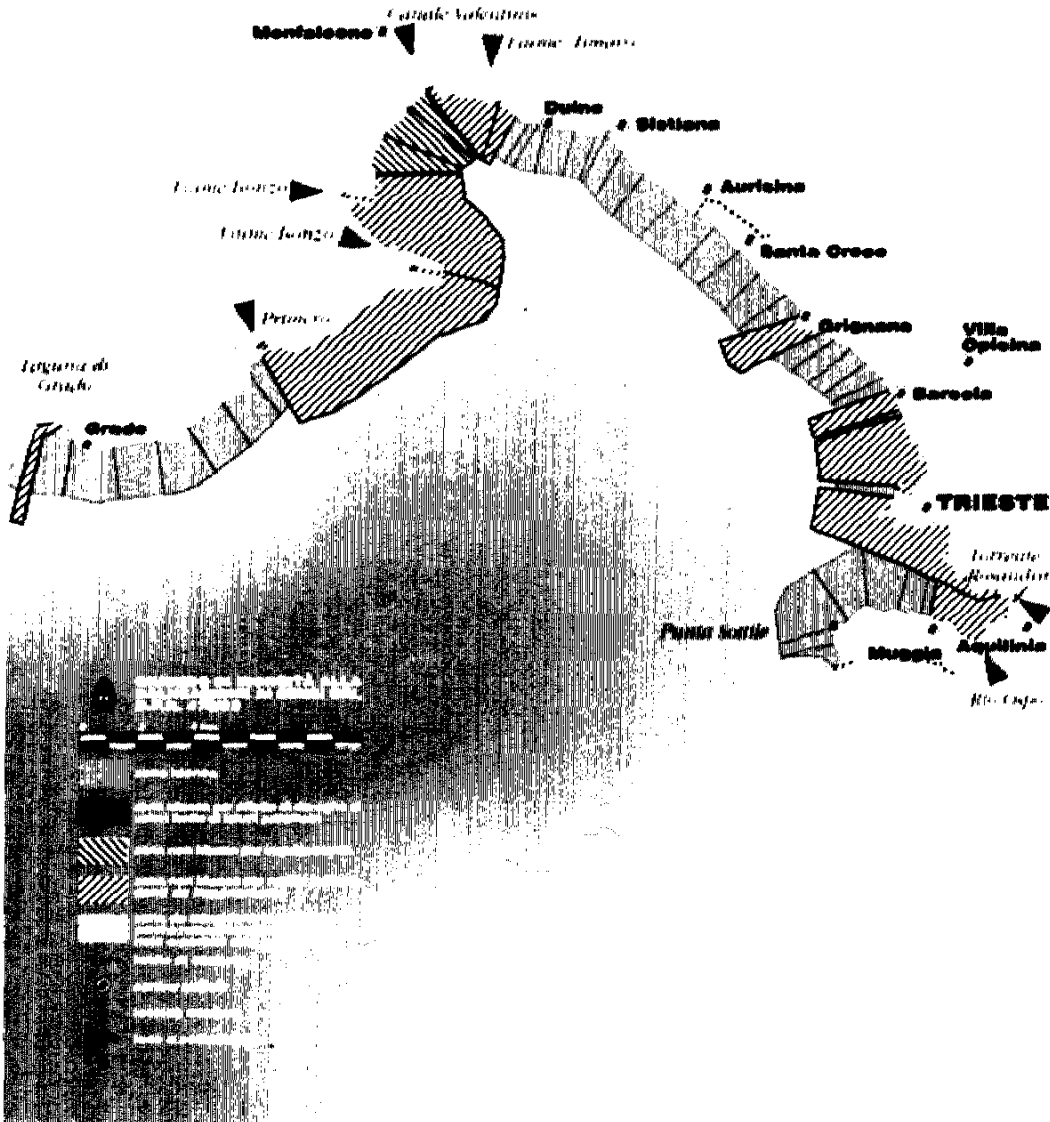


- zona vietata per inquinamento
- zona vietata per motivi indipendenti dall'inquinamento
- CA-002** codice di zona di divieto
- 00-000-000** codice di punto di prelievo

TIPICI DI INQUINAMENTO RILEVATO:

- 0 2 4 km
- parametri entro i limiti del D.P.R. 470/82
- taluni parametri oltre i limiti del D.P.R. 470/82, ma entro i limiti di provvedimenti di deroga
- parametri batteriologici eccedenti i suddetti limiti
- parametri chimici, fisici o chimico-fisici eccedenti i suddetti limiti
- parametri batteriologici, chimici, fisici o chimico-fisici eccedenti i suddetti limiti
- campionamento insufficiente
- assenza di punti di campionamento





7. SICILIA

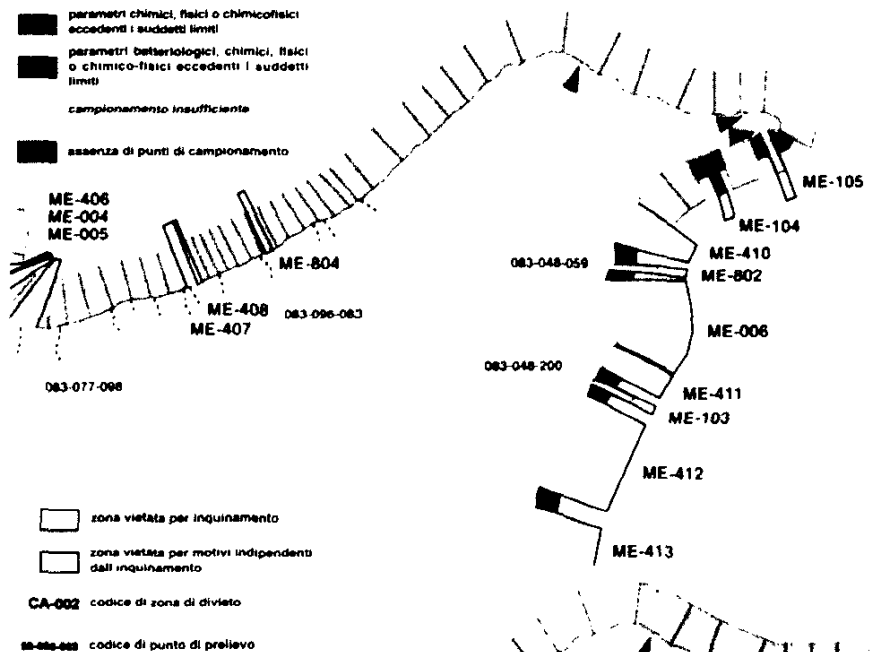
XII LEGISLATURA - DISEGNI DI LEGGE E RELAZIONI - DOCUMENTI



TIPI DI INQUINAMENTO RILEVATO:



- parametri entro i limiti del D.P.R. 470/82
- alcuni parametri oltre i limiti del D.P.R. 470/82, ma entro i limiti di provvedimenti di deroga
- parametri batteriologici eccedenti i suddetti limiti
- parametri chimici, fisici o chimico-fisici eccedenti i suddetti limiti
- parametri batteriologici, chimici, fisici o chimico-fisici eccedenti i suddetti limiti
- campionamento insufficiente
- assenza di punti di campionamento



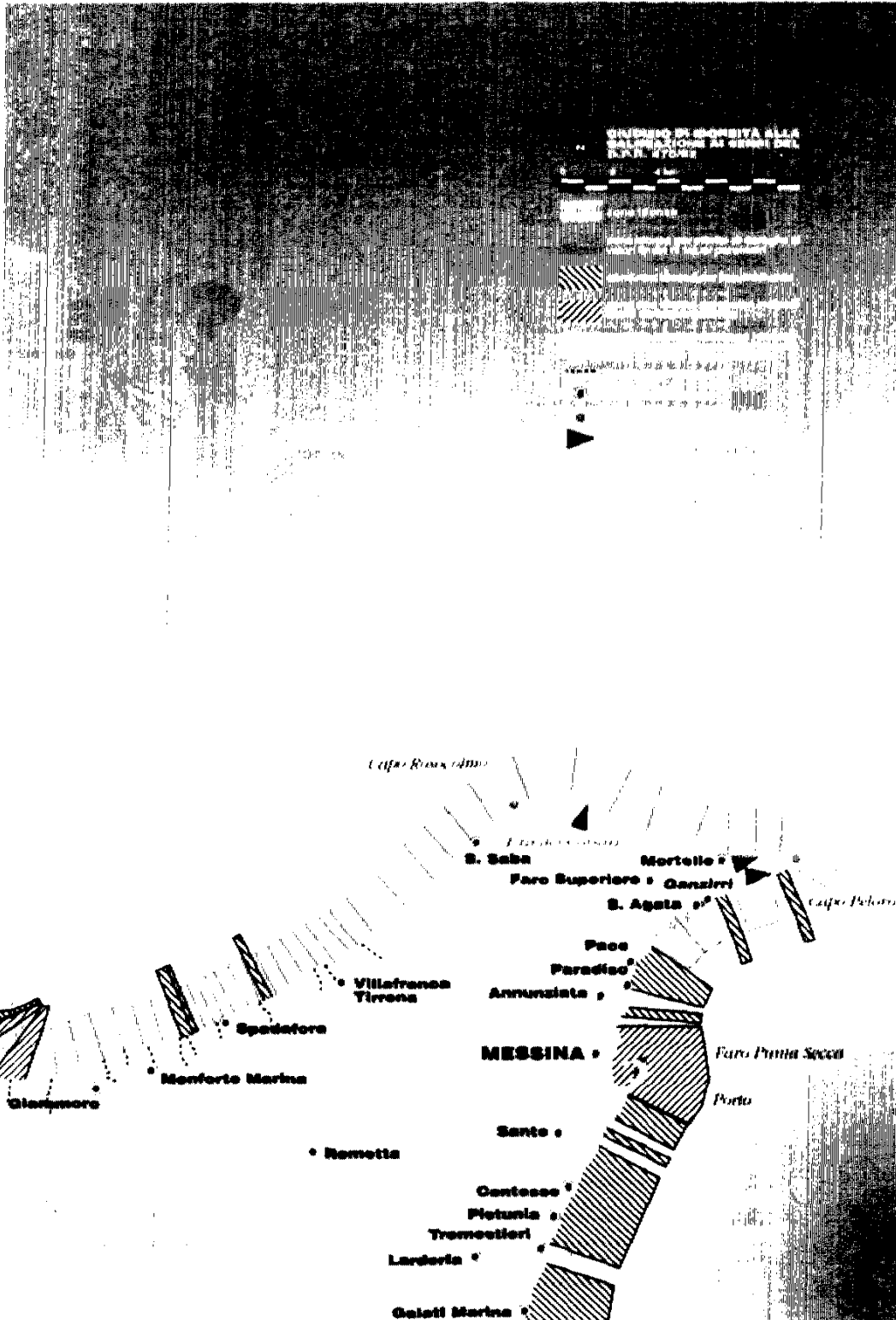
- zona vietata per inquinamento
- zona vietata per motivi indipendenti dall'inquinamento
- CA-002** codice di zona di divieto
- 083-096-083** codice di punto di prelievo

RAPPORTO FRA IL NUMERO DEI CAMPIONI FAVOREVOLI E IL NUMERO DEI CAMPIONI ACCETTATI:




- tutti i campioni favorevoli
- fino a 3/4 di campioni favorevoli
- da 3/4 a 1/4 di campioni favorevoli
- meno di 1/4 di campioni favorevoli
- non valutabile - insufficienza di campionamento o zona limitrofa a quelle non balneabili per inquinamento, delimitate con provvedimenti regionali

XII LEGISLATURA - DISEGNI DI LEGGE E RELAZIONI - DOCUMENTI

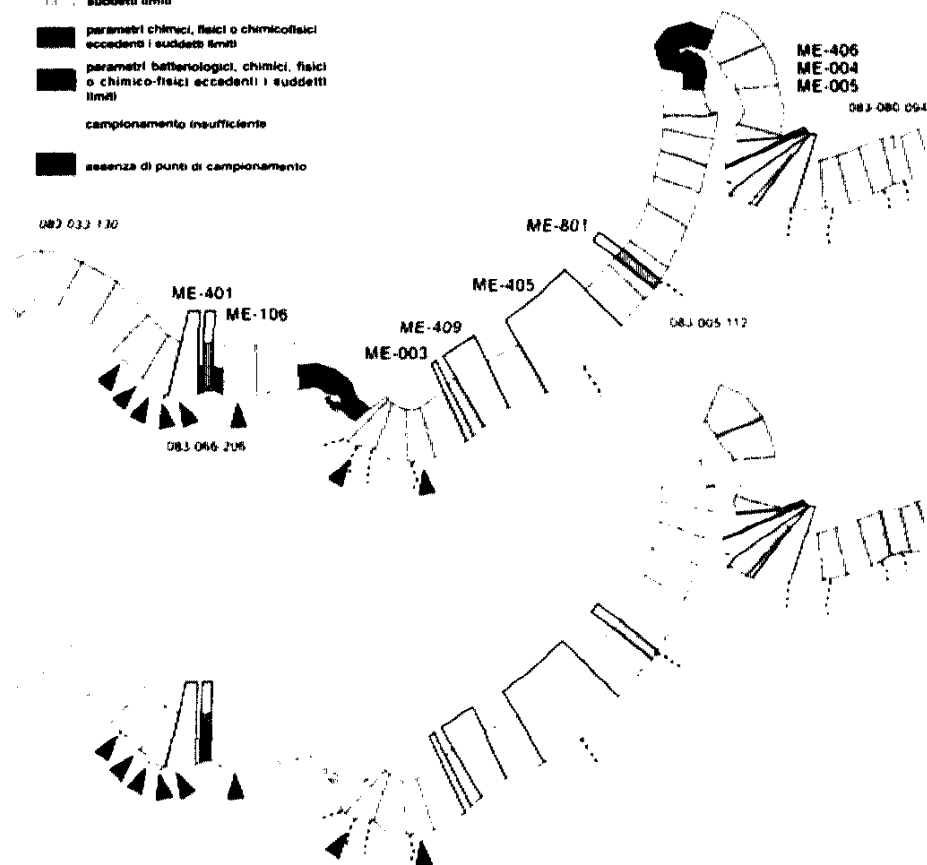


XII LEGISLATURA - DISEGNI DI LEGGE E RELAZIONI - DOCUMENTI



TIPDI DI INQUINAMENTO RILEVATO:

- 0 2 4 km
- parametri entro i limiti del D.P.R. 470/82
 - alcuni parametri oltre i limiti del D.P.R. 470/82, ma entro i limiti di provvedimenti di deroga
 - parametri batteriologici eccedenti i suddetti limiti
 - parametri chimici, fisici o chimico-fisici eccedenti i suddetti limiti
 - parametri batteriologici, chimici, fisici o chimico-fisici eccedenti i suddetti limiti
 - campionamento insufficiente
 - assenza di punti di campionamento



RAPPORTO FRA IL NUMERO DEI CAMPIONI FAVOREVOLI E IL NUMERO DEI CAMPIONI ACCETTATI:

- 0 2 4 km
- tutti i campioni favorevoli
 - fino a 3/4 di campioni favorevoli
 - da 3/4 a 1/4 di campioni favorevoli
 - meno di 1/4 di campioni favorevoli
 - non valutabile - insufficienza di campionamento e zona limitrofa a quelle non balneabili per inquinamento, delimitate con provvedimento regionale

- zona vietata per inquinamento
- zona vietata per motivi indipendenti dell'inquinamento

CA-002 codice di zona di divieto

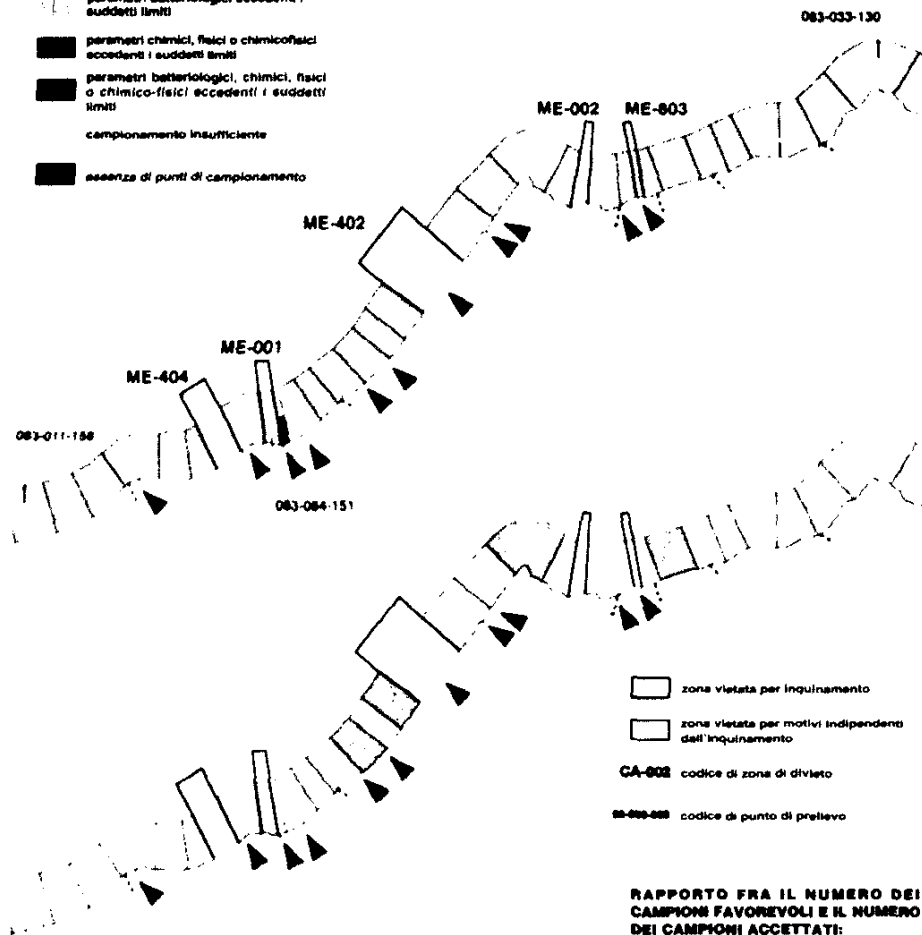
08-005-000 codice di punto di prelievo

XII LEGISLATURA - DISEGNI DI LEGGE E RELAZIONI - DOCUMENTI



TIPICI DI INQUINAMENTO RILEVATO:

- 0 2 4 km
- parametri entro i limiti del D.P.R. 470/82
 - alcuni parametri oltre i limiti del D.P.R. 470/82, ma entro i limiti di provvedimenti di deroga
 - parametri batteriologici eccedenti i suddetti limiti
 - parametri chimici, fisici o chimico-fisici eccedenti i suddetti limiti
 - parametri batteriologici, chimici, fisici o chimico-fisici eccedenti i suddetti limiti
 - campionamento insufficiente
 - assenza di punti di campionamento



- zona vietata per inquinamento
- zona vietata per motivi indipendenti dall'inquinamento
- CA-002** codice di zona di divieto
- ME-000-000** codice di punto di prelievo

RAPPORTO FRA IL NUMERO DEI CAMPIONI FAVOREVOLI E IL NUMERO DEI CAMPIONI ACCETTATI:

- 0 2 4 km
- tutti i campioni favorevoli
 - fino a 3/4 di campioni favorevoli
 - da 3/4 a 1/4 di campioni favorevoli
 - meno di 1/4 di campioni favorevoli
 - non valutabile - insufficienza di campionamento o zona limitrofa a quelle non balneabili per inquinamento, delimitate con provvedimento regionale

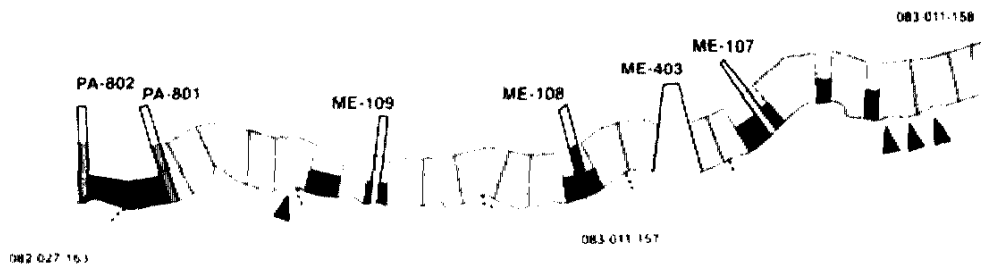
XII LEGISLATURA - DISEGNI DI LEGGE E RELAZIONI - DOCUMENTI



TIPI DI INQUINAMENTO RILEVATO:



- parametri entro i limiti del D.P.R. 470/82
- alcuni parametri oltre i limiti del D.P.R. 470/82, ma entro i limiti di provvedimenti di deroga
- parametri batteriologici eccedenti i suddetti limiti
- parametri chimici, fisici o chimico-fisici eccedenti i suddetti limiti
- parametri batteriologici, chimici, fisici o chimico-fisici eccedenti i suddetti limiti
- campionamento insufficiente
- assenza di punti di campionamento



RAPPORTO FRA IL NUMERO DEI CAMPIONI FAVOREVOLI E IL NUMERO DEI CAMPIONI ACCETTATI:




- tutti i campioni favorevoli
- fino a 3/4 di campioni favorevoli
- da 3/4 a 1/4 di campioni favorevoli
- meno di 1/4 di campioni favorevoli
- non valutabile - insufficienza di campionamento o zona limitrofa a quelle non balneabili per inquinamento, delimitate con provvedimento regionale

- zona vietata per inquinamento
- zona vietata per motivi indipendenti dall'inquinamento

CA-002 codice di zona di divieto

82-085-083 codice di punto di prelievo

XII LEGISLATURA - DISEGNI DI LEGGE E RELAZIONI - DOCUMENTI



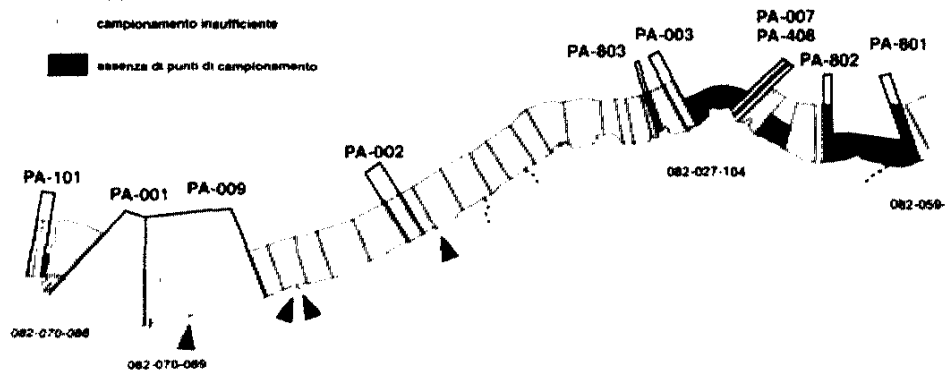
XII LEGISLATURA - DISEGNI DI LEGGE E RELAZIONI - DOCUMENTI



TIPICI DI INQUINAMENTO RILEVATO:



- parametri entro i limiti del D.P.R. 470/82
- taluni parametri oltre i limiti del D.P.R. 470/82, ma entro i limiti di provvedimenti di deroga
- parametri batteriologici eccedenti i suddetti limiti
- parametri chimici, fisici o chimico-fisici eccedenti i suddetti limiti
- parametri batteriologici, chimici, fisici o chimico-fisici eccedenti i suddetti limiti
- campionamento insufficiente
- assenza di punti di campionamento



RAPPORTO FRA IL NUMERO DEI CAMPIONI FAVOREVOLI E IL NUMERO DEI CAMPIONI ACCETTATI:




- tutti i campioni favorevoli
- fino a 3/4 di campioni favorevoli
- da 3/4 a 1/4 di campioni favorevoli
- meno di 1/4 di campioni favorevoli
- non valutabile - insufficienze di campionamento o zona limitata a quelle non atteabili per inquinamento, delimitata con provvedimento regionale

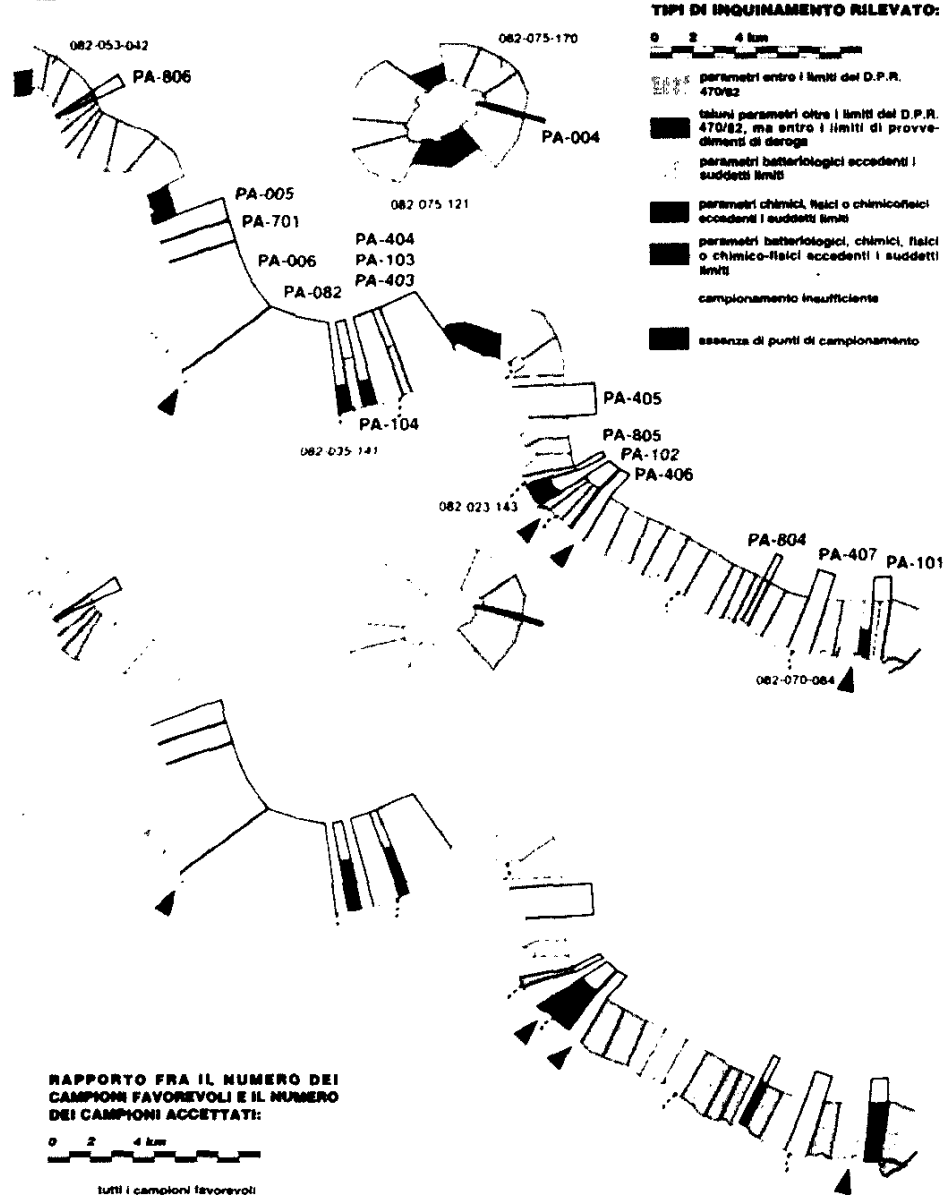
- zona vietata per inquinamento
- zona vietata per motivi indipendenti dall'inquinamento

CA-002 codice di zona di divieto
 08-070-086 codice di punto di prelievo

XII LEGISLATURA - DISEGNI DI LEGGE E RELAZIONI - DOCUMENTI



XII LEGISLATURA - DISEGNI DI LEGGE E RELAZIONI - DOCUMENTI



TIPI DI INQUINAMENTO RILEVATO:

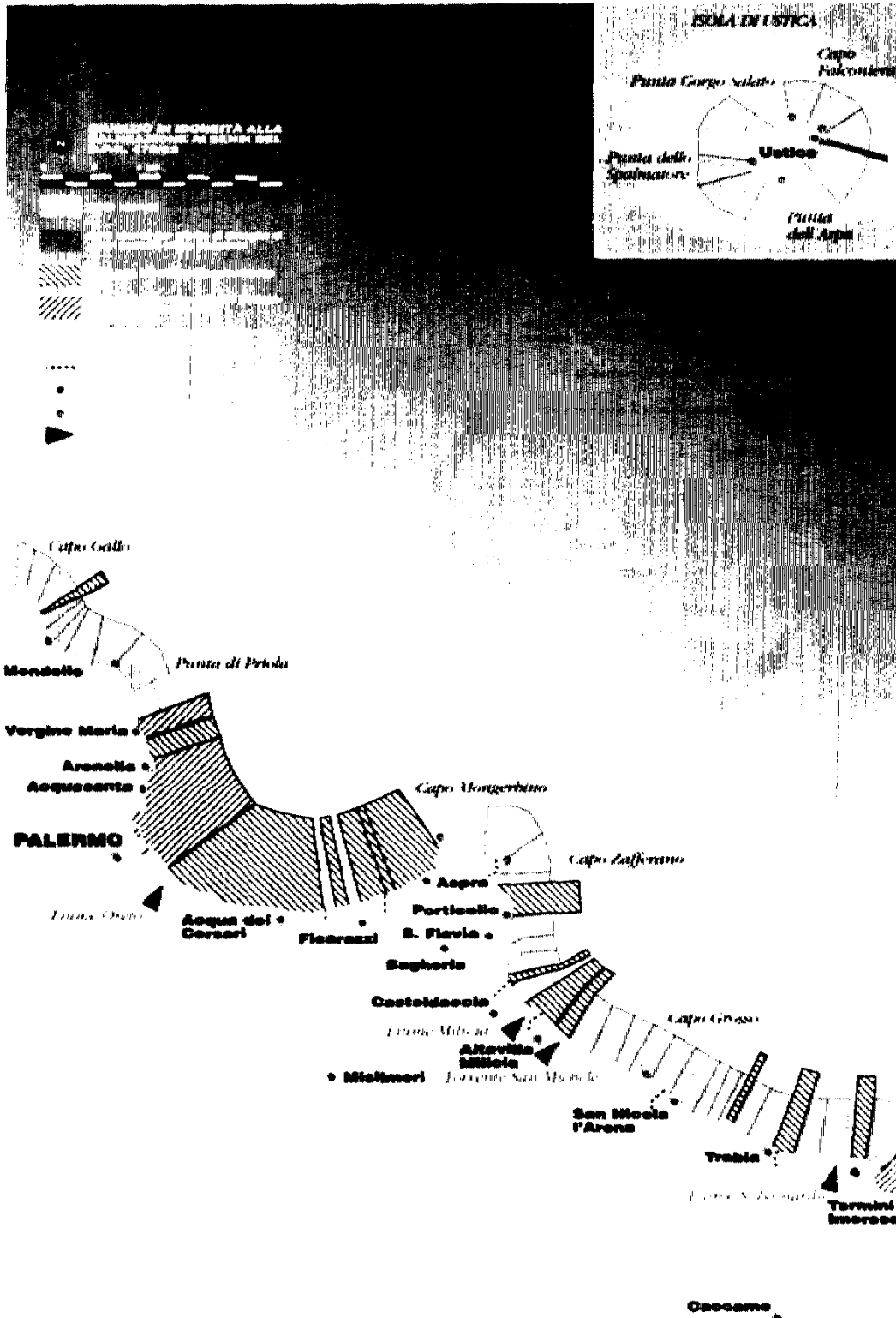
- 0 2 4 km
- parametri entro i limiti del D.P.R. 470/82
- ▨ alcuni parametri oltre i limiti del D.P.R. 470/82, ma entro i limiti di provvedimenti di deroga
- ▩ parametri batteriologici eccedenti i suddetti limiti
- parametri chimici, fisici o chimico-fisici eccedenti i suddetti limiti
- parametri batteriologici, chimici, fisici o chimico-fisici eccedenti i suddetti limiti
- campionamento insufficiente
- assenza di punti di campionamento

RAPPORTO FRA IL NUMERO DEI CAMPIONI FAVOREVOLI E IL NUMERO DEI CAMPIONI ACCETTATI:

- 0 2 4 km
- tutti i campioni favorevoli
- ▨ fino a 3/4 di campioni favorevoli
- ▩ da 3/4 a 1/4 di campioni favorevoli
- meno di 1/4 di campioni favorevoli
- non valutabile - insufficienza di campionamento o zona limitrofa a quelle non balneabili per inquinamento, delimitate con provvedimento regionale

- zona vietata per inquinamento
- zona vietata per motivi indipendenti dall'inquinamento
- CA-002 codice di zona di divieto
- SP-000-000 codice di punto di prelievo

XII LEGISLATURA - DISEGNI DI LEGGE E RELAZIONI - DOCUMENTI



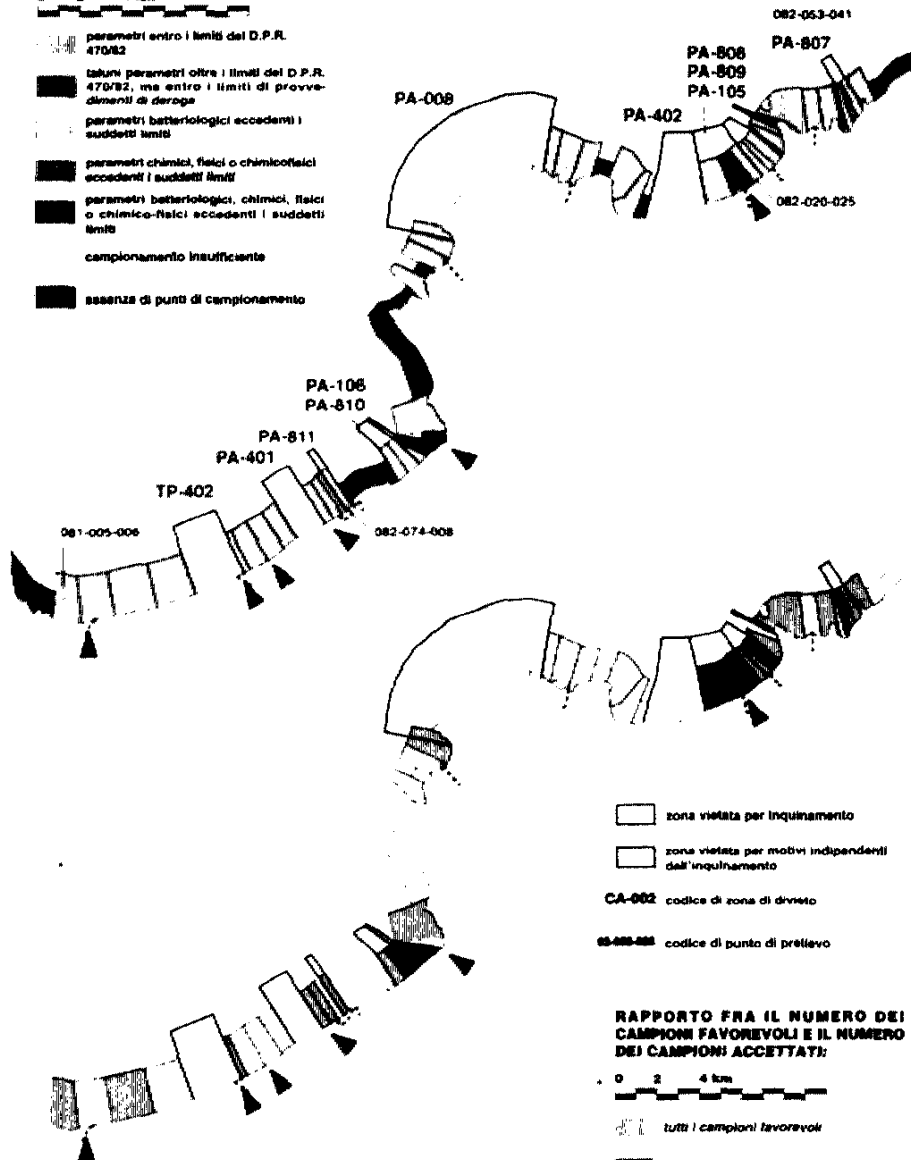
XII LEGISLATURA - DISEGNI DI LEGGE E RELAZIONI - DOCUMENTI



TIPI DI INQUINAMENTO RILEVATO:



- parametri entro i limiti del D.P.R. 470/82
- taluni parametri oltre i limiti del D.P.R. 470/82, ma entro i limiti di provvedimenti di deroga
- parametri batteriologici eccedenti i suddetti limiti
- parametri chimici, fisici o chimico-fisici eccedenti i suddetti limiti
- parametri batteriologici, chimici, fisici o chimico-fisici eccedenti i suddetti limiti
- campionamento insufficiente
- assenza di punti di campionamento



- zona vietata per inquinamento
- zona vietata per motivi indipendenti dall'inquinamento
- CA-002** codice di zona di divieto
- 08-005-008** codice di punto di prelievo

RAPPORTO FRA IL NUMERO DEI CAMPIONI FAVOREVOLI E IL NUMERO DEI CAMPIONI ACCETTATI:



- tutti i campioni favorevoli
- fino a 3/4 di campioni favorevoli
- da 3/4 a 1/4 di campioni favorevoli
- meno di 1/4 di campioni favorevoli
- non valutabile - insufficienza di campionamento o zona limitrofa a quelle non balneabili per inquinamento, delimitate con provvedimento regionale


XII LEGISLATURA - DISEGNI DI LEGGE E RELAZIONI - DOCUMENTI



TIPICI DI INQUINAMENTO RILEVATO:



- parametri entro i limiti del D.P.R. 470/82
- taluni parametri oltre i limiti del D.P.R. 470/82, ma entro i limiti di provvedimenti di deroga
- parametri batteriologici eccedenti i suddetti limiti
- parametri chimici, fisici o chimico-fisici eccedenti i suddetti limiti
- parametri batteriologici, chimici, fisici o chimico-fisici eccedenti i suddetti limiti
- campionamento insufficiente
- assenza di punti di campionamento



RAPPORTO FRA IL NUMERO DEI CAMPIONI FAVOREVOLI E IL NUMERO DEI CAMPIONI ACCETTATI:



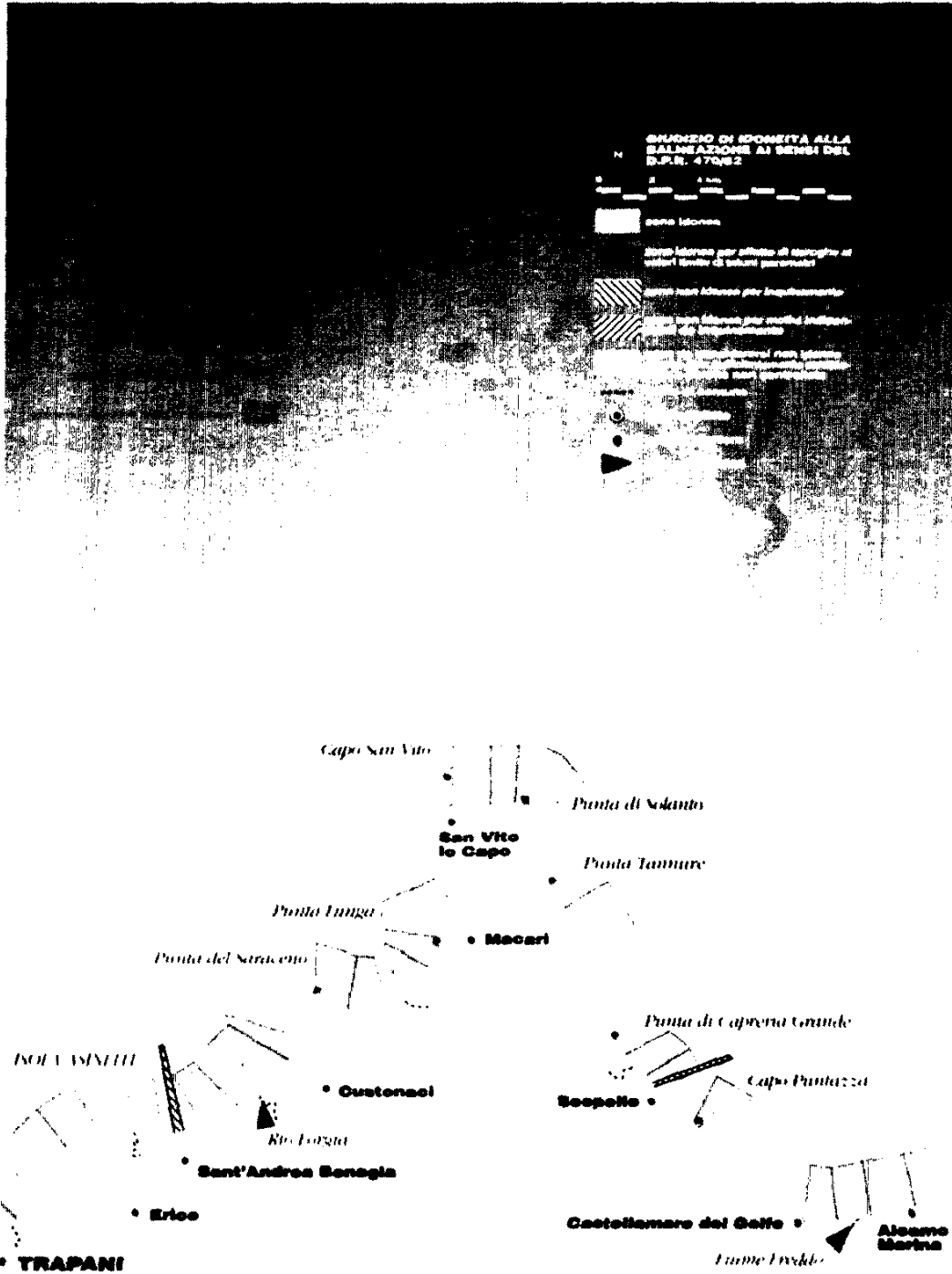
- tutti i campioni favorevoli
- fino a 3/4 di campioni favorevoli
- da 3/4 a 1/4 di campioni favorevoli
- meno di 1/4 di campioni favorevoli
- non valutabile - insufficienze di campionamento o zona limitrofa a quelle non balneabili per inquinamento, delimitate con provvedimento regionale

- zona vietata per inquinamento
- zona vietata per motivi indipendenti dall'inquinamento

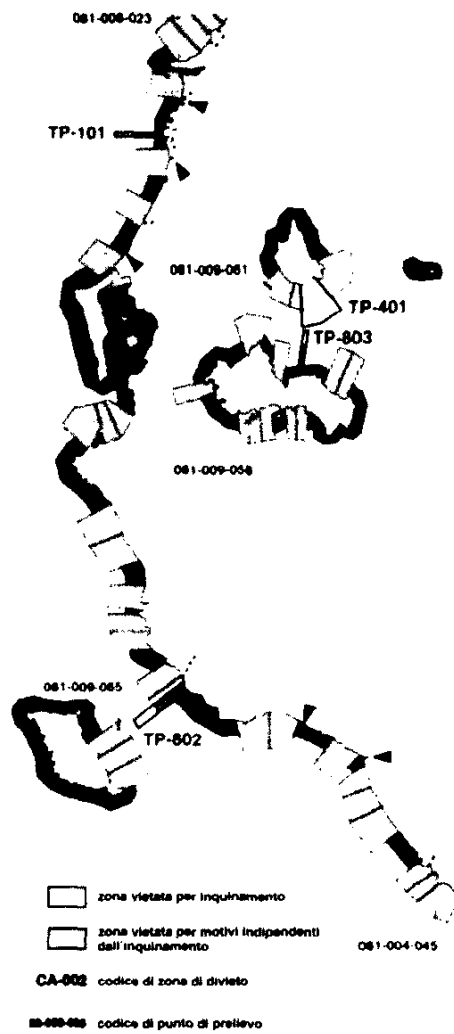
CA-002 codice di zona di divieto

SI-008-001 codice di punto di prelievo


XII LEGISLATURA - DISEGNI DI LEGGE E RELAZIONI - DOCUMENTI





XII LEGISLATURA - DISEGNI DI LEGGE E RELAZIONI - DOCUMENTI



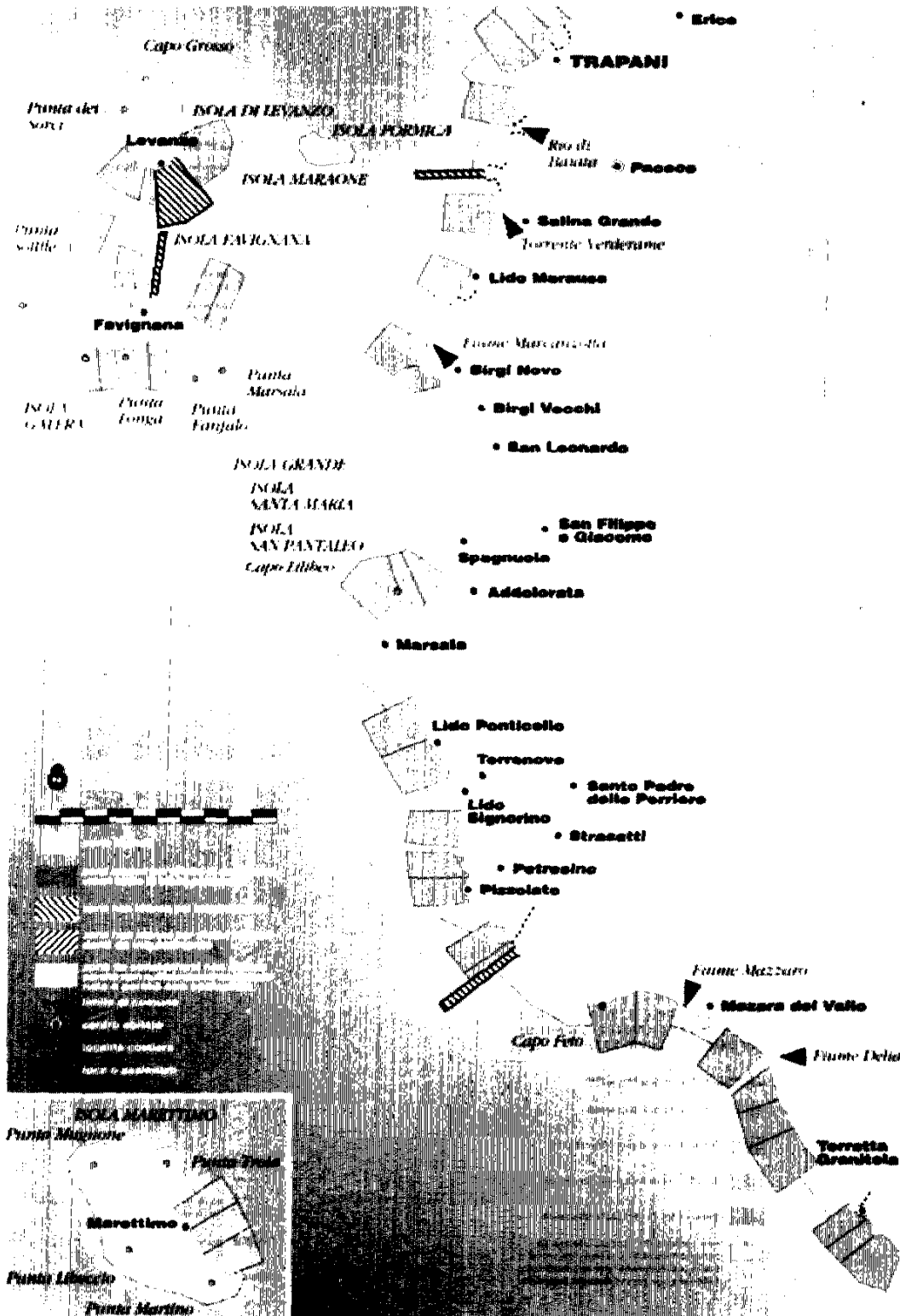
RAPPORTO FRA IL NUMERO DEI CAMPIONI FAVOREVOLI E IL NUMERO DEI CAMPIONI ACCETTATI:



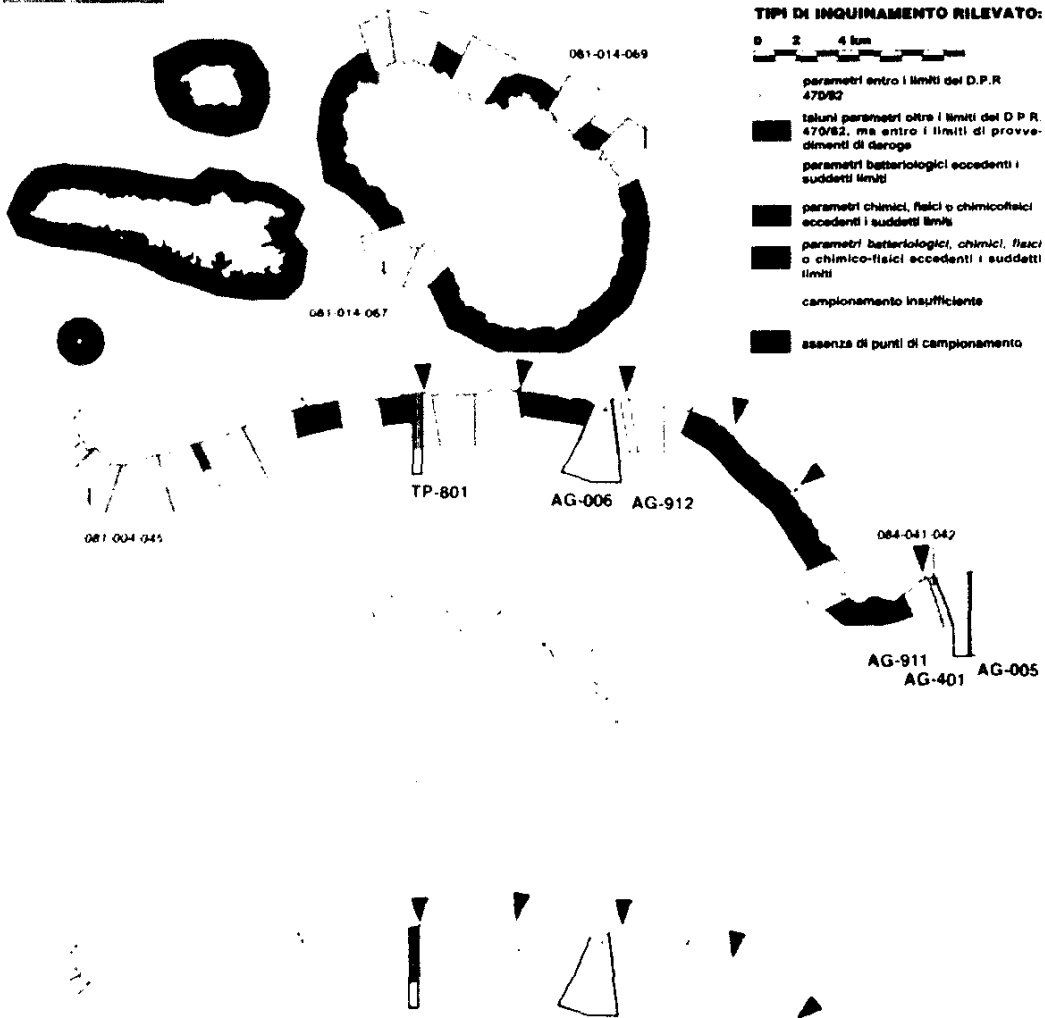
TPI DI INQUINAMENTO RILEVATO:



XII LEGISLATURA - DISEGNI DI LEGGE E RELAZIONI - DOCUMENTI



XII LEGISLATURA - DISEGNI DI LEGGE E RELAZIONI - DOCUMENTI



TIPICI DI INQUINAMENTO RILEVATO:

- 0 2 4 km
- parametri entro i limiti del D.P.R. 470/82
- alcuni parametri oltre i limiti del D.P.R. 470/82, ma entro i limiti di provvedimenti di deroga
- parametri batteriologici eccedenti i suddetti limiti
- parametri chimici, fisici o chimico-fisici eccedenti i suddetti limiti
- parametri batteriologici, chimici, fisici o chimico-fisici eccedenti i suddetti limiti
- campionamento insufficiente
- assenza di punti di campionamento

RAPPORTO FRA IL NUMERO DEI CAMPIONI FAVOREVOLI E IL NUMERO DEI CAMPIONI ACCETTATI:







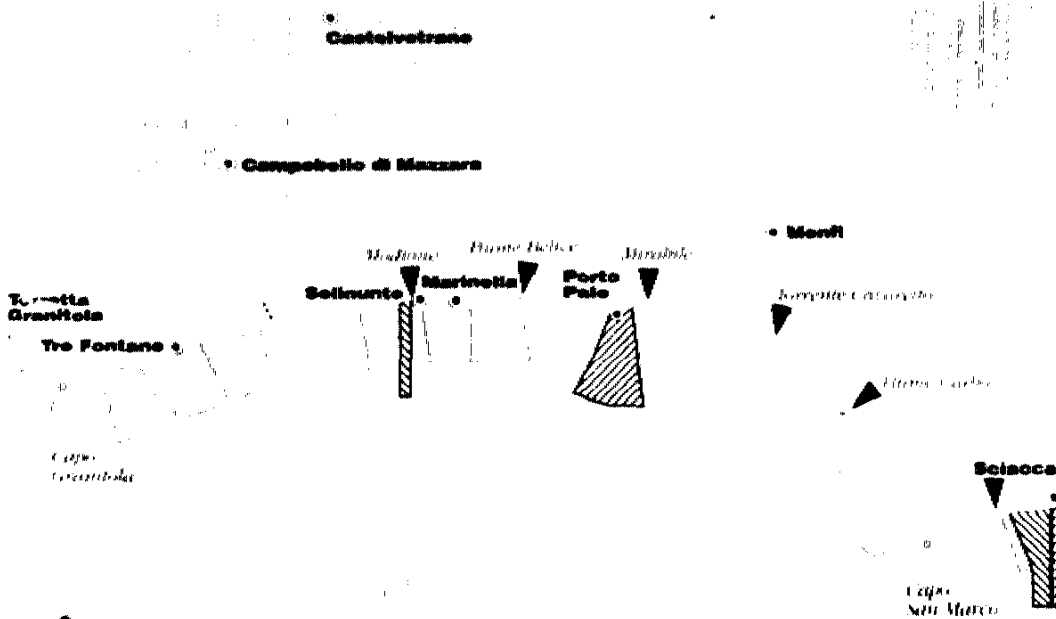
- tutti i campioni favorevoli
- fino a 3/4 di campioni favorevoli
- da 3/4 a 1/4 di campioni favorevoli
- meno di 1/4 di campioni favorevoli
- non valutabile - insufficienza di campionamento o zona limitrofa a quelle non balneabili per inquinamento, delimitate con provvedimento regionale

- zona vietata per inquinamento
- zona vietata per motivi indipendenti dell'inquinamento

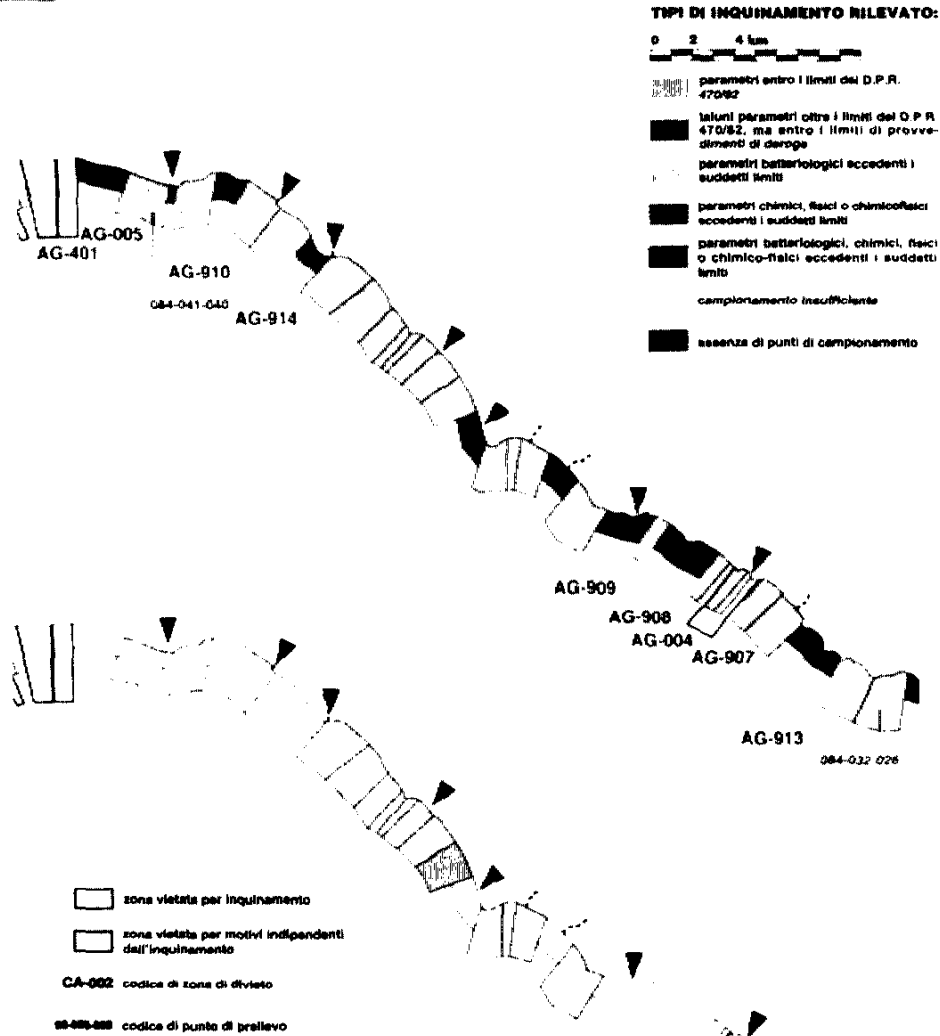
CA-002 codice di zona di divieto

00-000-000 codice di punto di prelievo

XII LEGISLATURA - DISEGNI DI LEGGE E RELAZIONI - DOCUMENTI



XII LEGISLATURA - DISEGNI DI LEGGE E RELAZIONI - DOCUMENTI



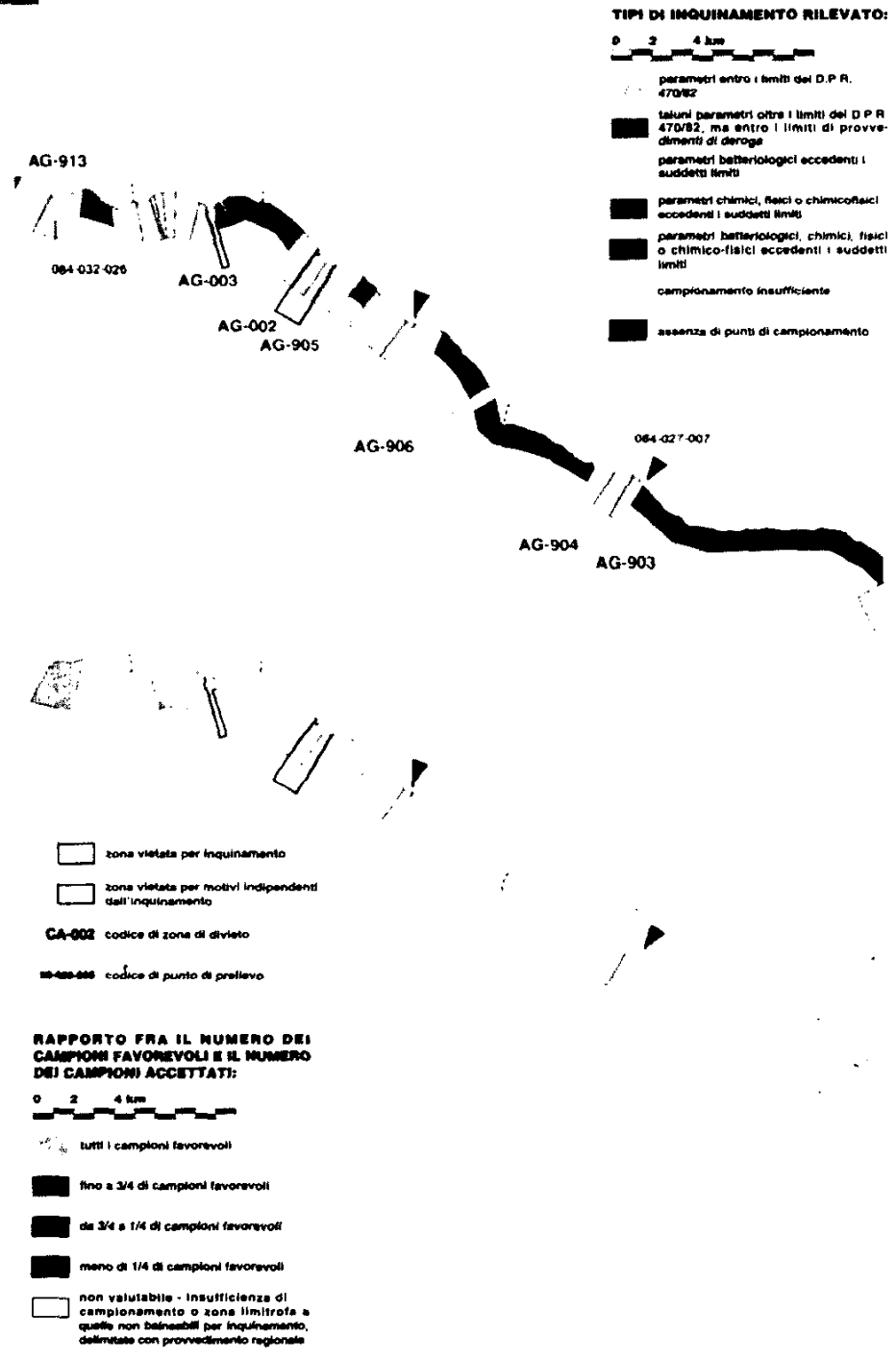
zona vietata per inquinamento
 zona vietata per motivi indipendenti dall'inquinamento
CA-002 codice di zona di divieto
084-000-000 codice di punto di prelievo

RAPPORTO FRA IL NUMERO DEI CAMPIONI FAVOREVOLI E IL NUMERO DEI CAMPIONI ACCETTATI:

0 2 4 km

- tutti i campioni favorevoli
- fino a 3/4 di campioni favorevoli
- da 3/4 a 1/4 di campioni favorevoli
- meno di 1/4 di campioni favorevoli
- non valutabile - insufficienza di campionamento o zona limitrofa a quella non balneabile per inquinamento, delimitata con provvedimento regionale

XII LEGISLATURA - DISEGNI DI LEGGE E RELAZIONI - DOCUMENTI



XII LEGISLATURA - DISEGNI DI LEGGE E RELAZIONI - DOCUMENTI

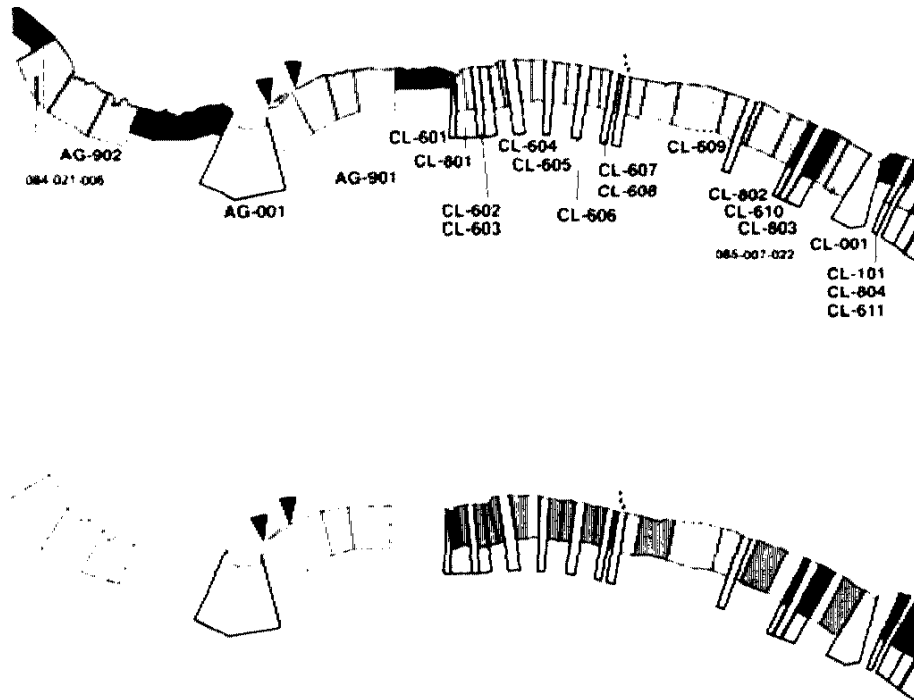


XII LEGISLATURA - DISEGNI DI LEGGE E RELAZIONI - DOCUMENTI



TIPI DI INQUINAMENTO RILEVATO:

- 0 2 4 km
- parametri entro i limiti del D.P.R. 470/82
 - taluni parametri oltre i limiti del D.P.R. 470/82, ma entro i limiti di provvedimenti di deroga
 - parametri batteriologici eccedenti i suddetti limiti
 - parametri chimici, fisici o chimico-fisici eccedenti i suddetti limiti
 - parametri batteriologici, chimici, fisici o chimico-fisici eccedenti i suddetti limiti
 - campionamento insufficiente
 - assenza di punti di campionamento

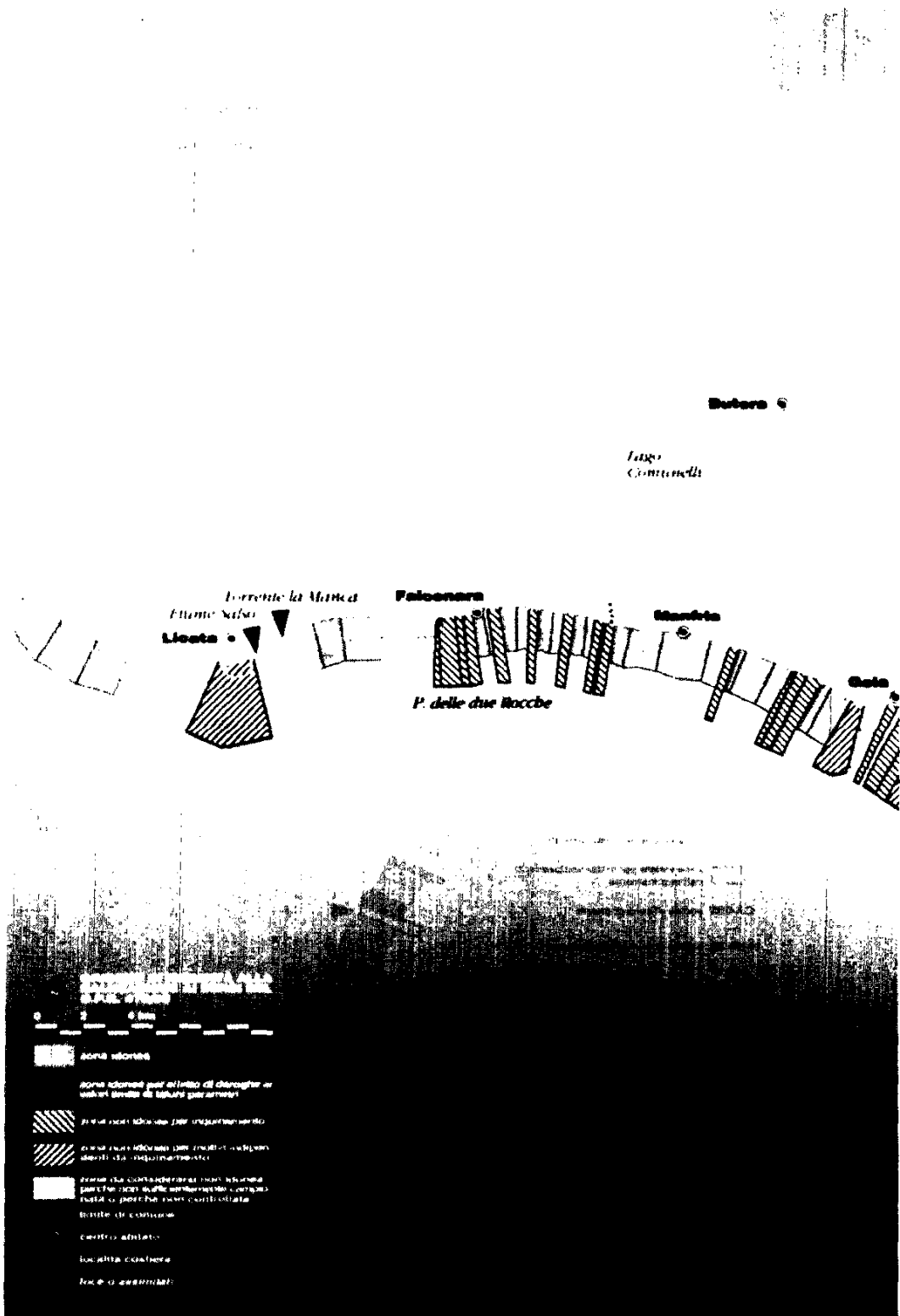


RAPPORTO FRA IL NUMERO DEI CAMPIONI FAVOREVOLI E IL NUMERO DEI CAMPIONI ACCETTATI:

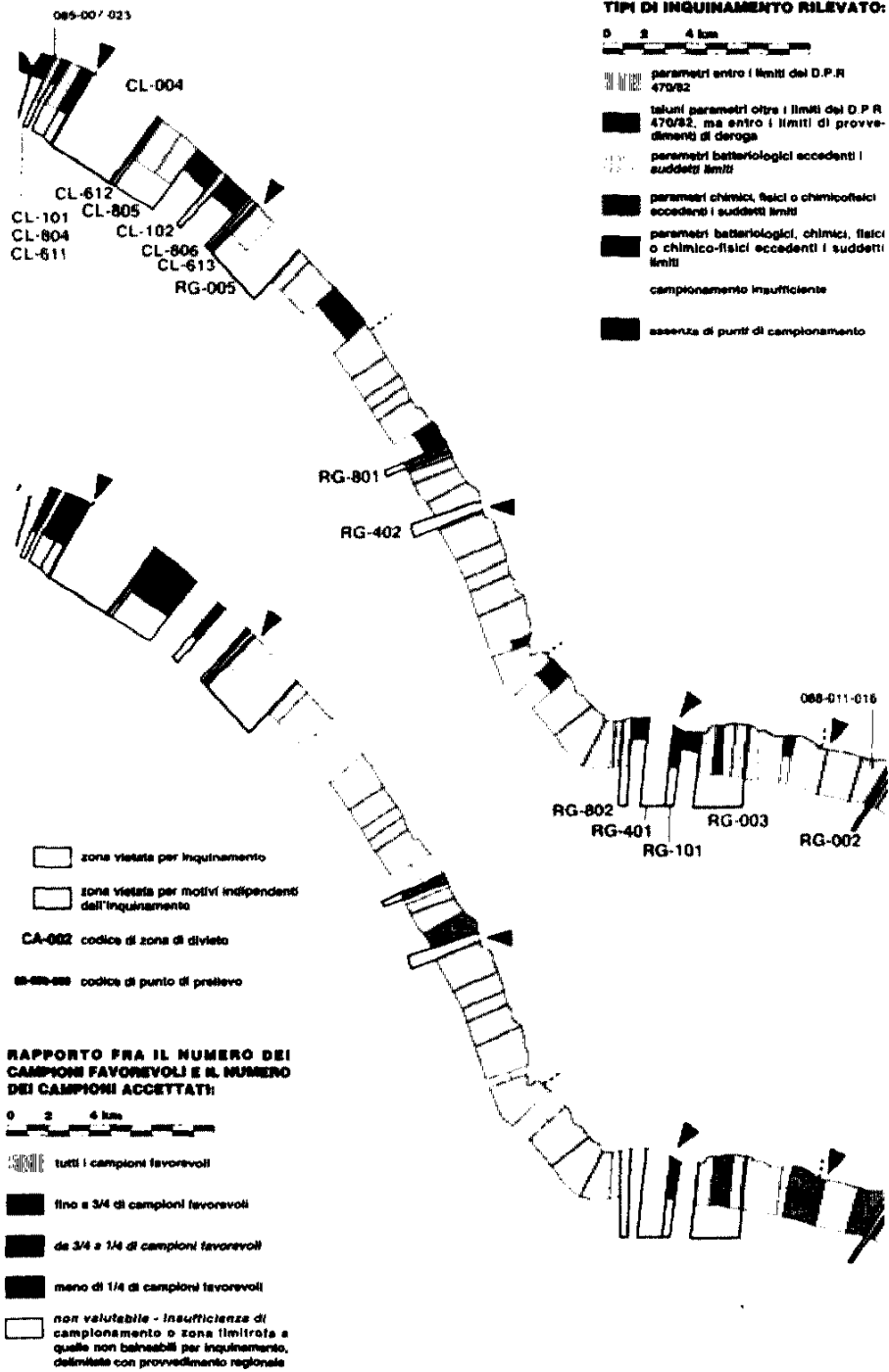
- 0 2 4 km
- tutti i campioni favorevoli
 - fino a 3/4 di campioni favorevoli
 - da 3/4 a 1/4 di campioni favorevoli
 - meno di 1/4 di campioni favorevoli
 - non valutabile - insufficienza di campionamento o zona limitrofa a quelle non balneabili per inquinamento, delimitate con provvedimento regionale

- zona vietata per inquinamento
- zona vietata per motivi indipendenti dall'inquinamento
- CA-002** codice di zona di divieto
- 084-021-006** codice di punto di prelievo

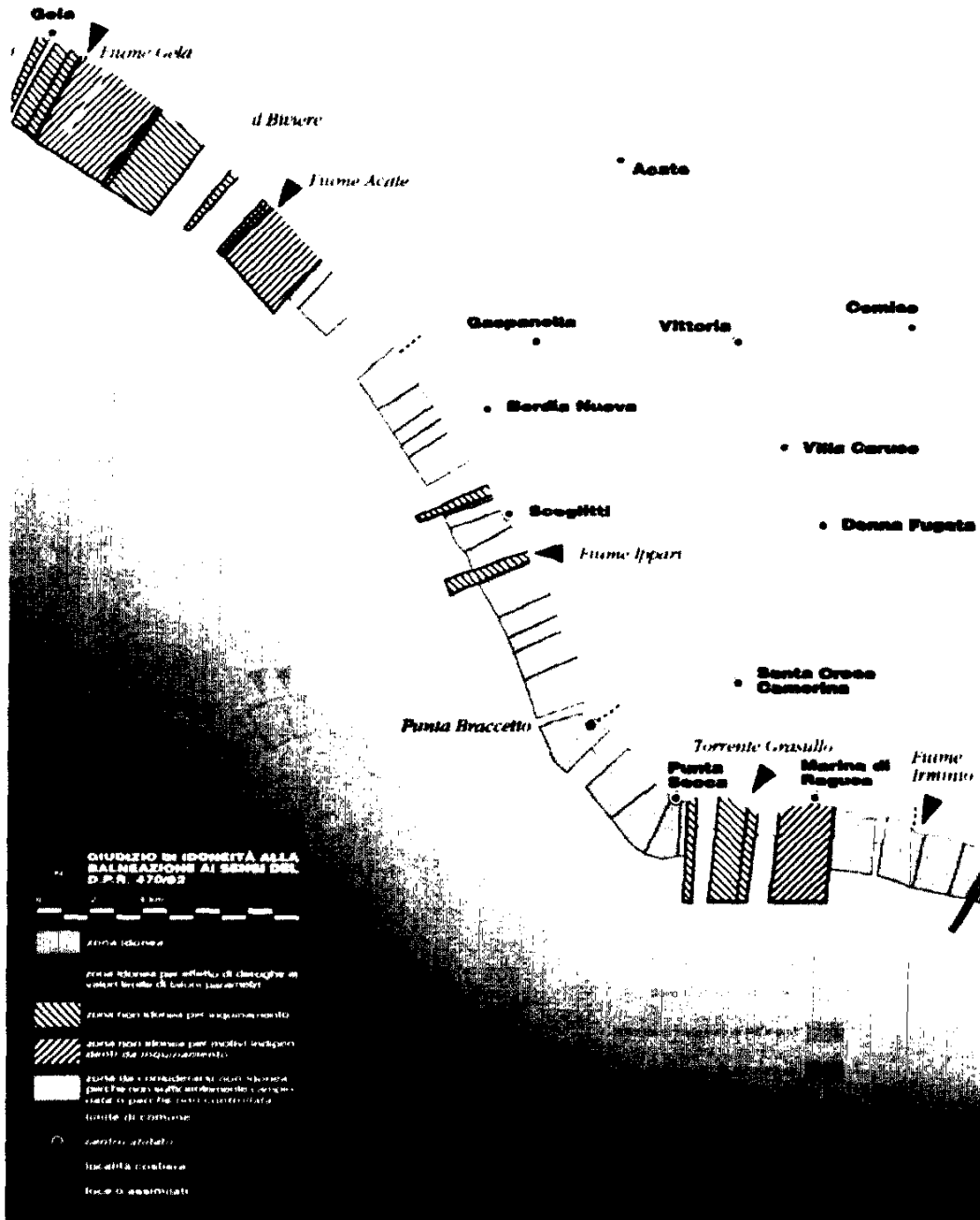
XII LEGISLATURA - DISEGNI DI LEGGE E RELAZIONI - DOCUMENTI



XII LEGISLATURA - DISEGNI DI LEGGE E RELAZIONI - DOCUMENTI



XII LEGISLATURA - DISEGNI DI LEGGE E RELAZIONI - DOCUMENTI



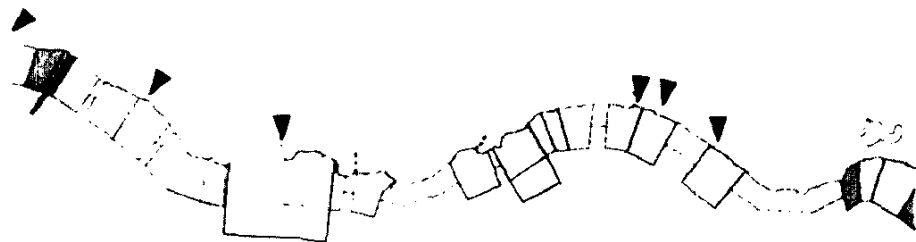
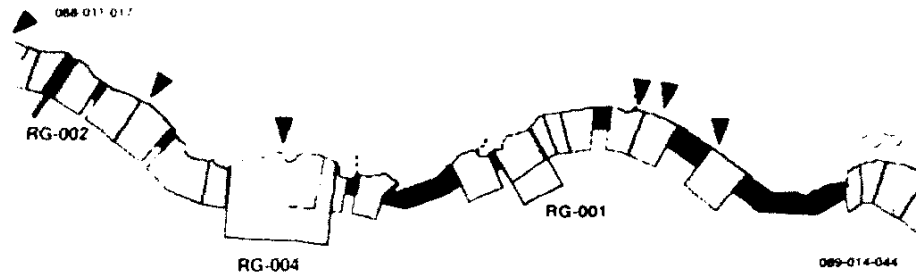
XII LEGISLATURA - DISEGNI DI LEGGE E RELAZIONI - DOCUMENTI



TIPI DI INQUINAMENTO RILEVATO:



- parametri entro i limiti del D.P.R. 470/82
- alcuni parametri oltre i limiti del D.P.R. 470/82, ma entro i limiti di provvedimenti di Garoga
- parametri batteriologici eccedenti i suddetti limiti
- parametri chimici, fisici o chimico-fisici eccedenti i suddetti limiti
- parametri batteriologici, chimici, fisici o chimico-fisici eccedenti i suddetti limiti
- campionamento insufficiente
- assenza di punti di campionamento



RAPPORTO FRA IL NUMERO DEI CAMPIONI FAVOREVOLI E IL NUMERO DEI CAMPIONI ACCETTATI:



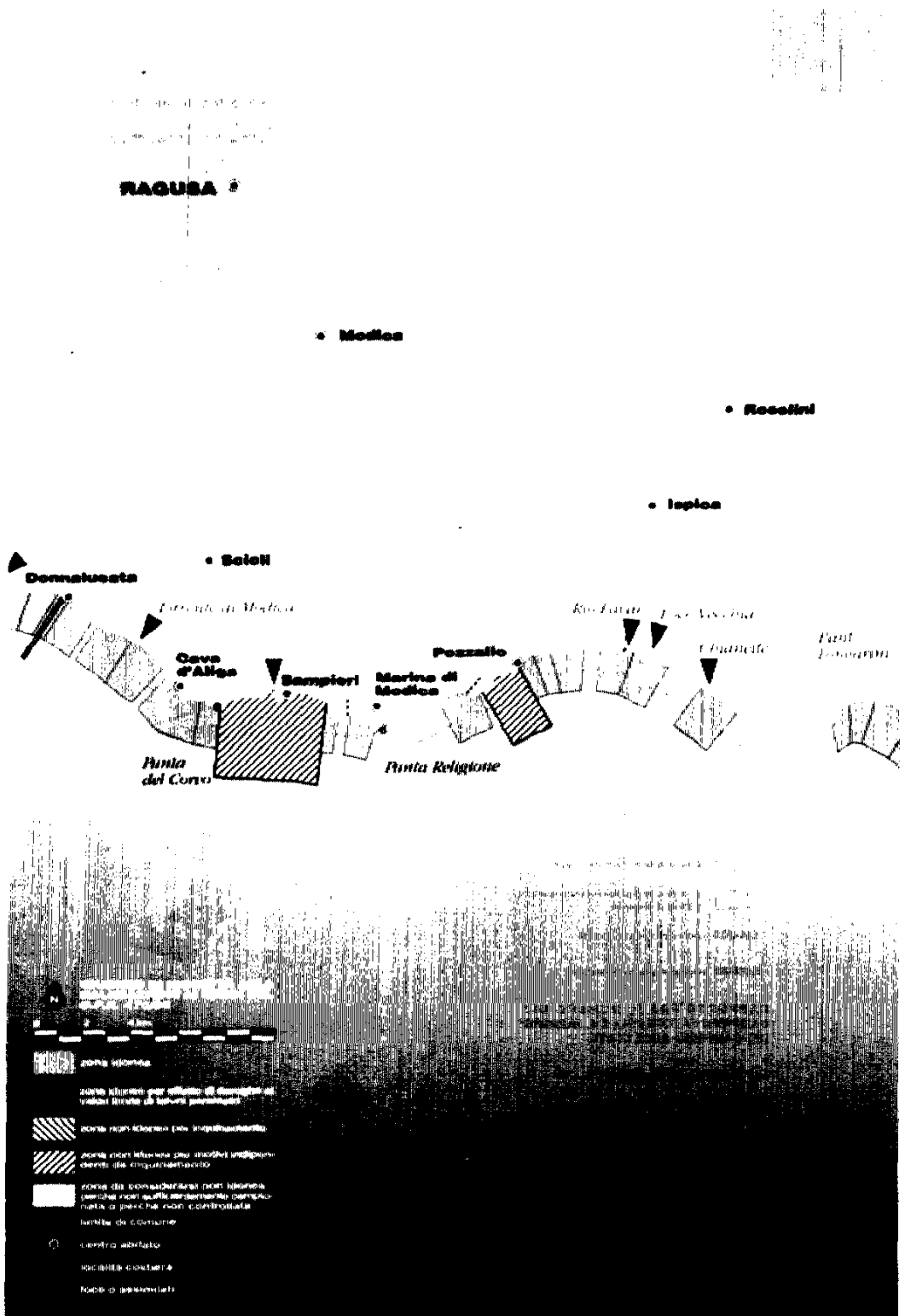
- tutti i campioni favorevoli
- fino a 3/4 di campioni favorevoli
- da 3/4 a 1/4 di campioni favorevoli
- meno di 1/4 di campioni favorevoli
- non valutabile - insufficienza di campionamento o zona limitrofa a quelle non balneabili per inquinamento, delimitate con provvedimento regionale

- zona vietata per inquinamento
- zona vietata per motivi indipendenti dall'inquinamento

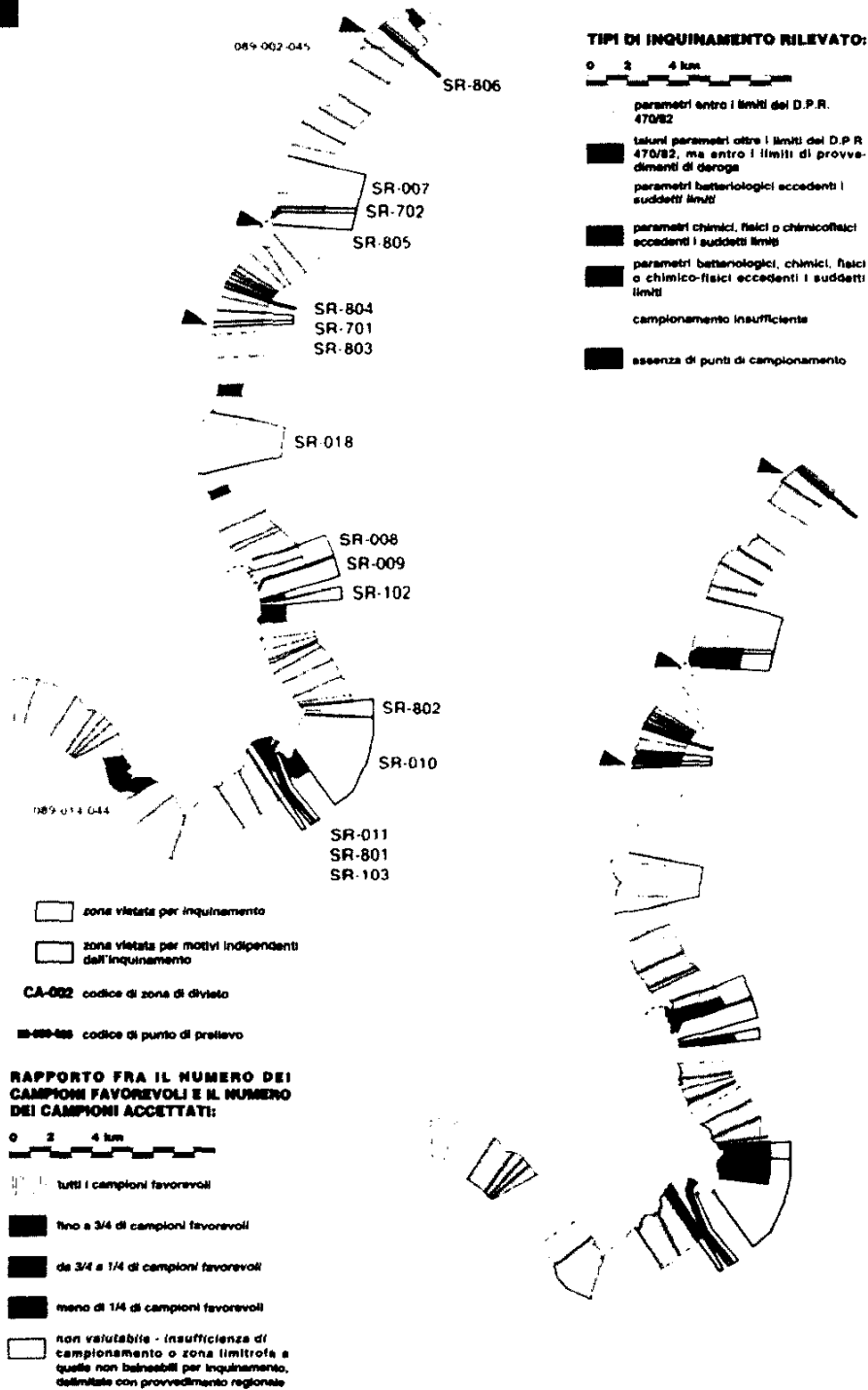
CA-002 codice di zona di divieto

89-000-000 codice di punto di prelievo

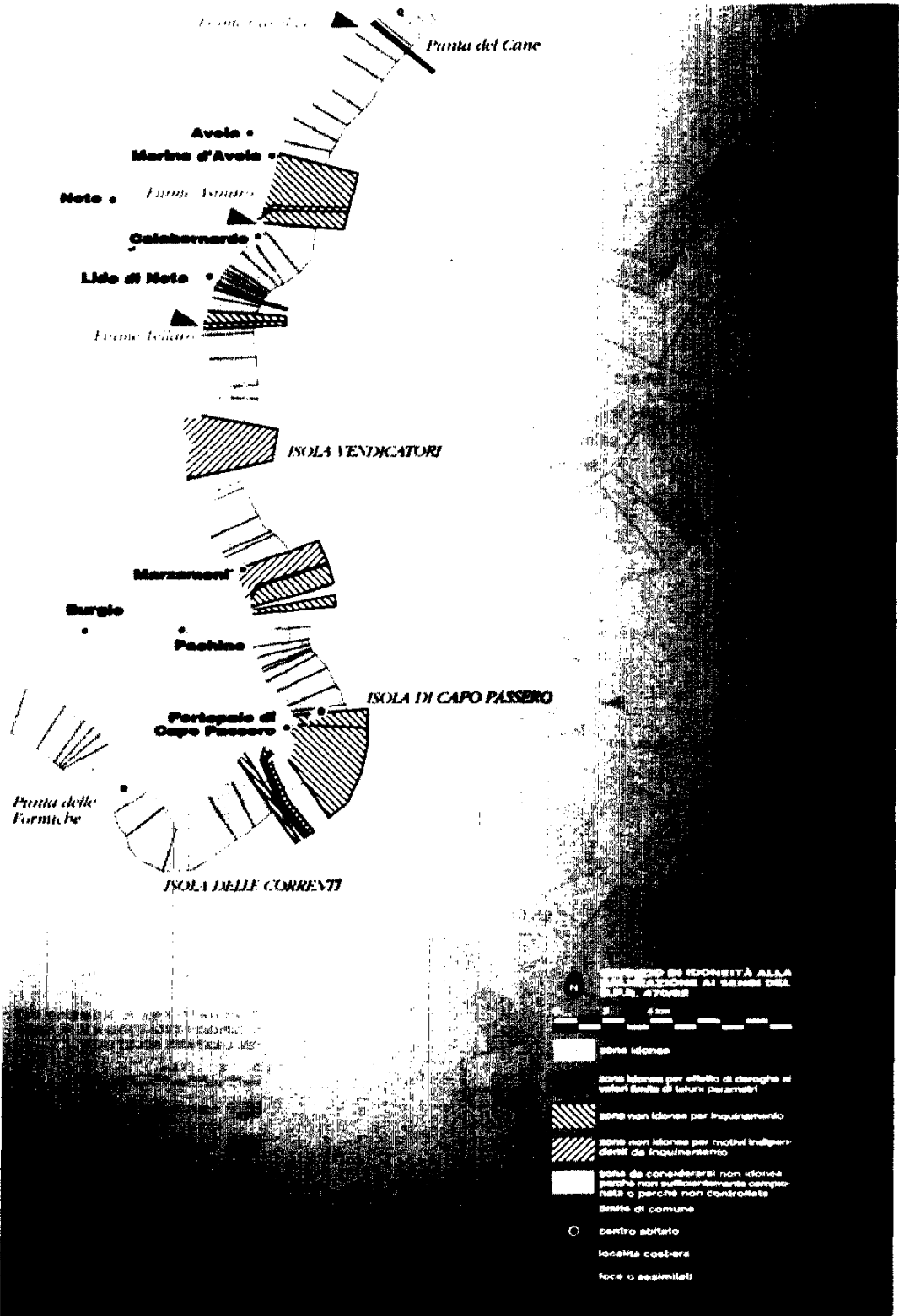
XII LEGISLATURA - DISEGNI DI LEGGE E RELAZIONI - DOCUMENTI



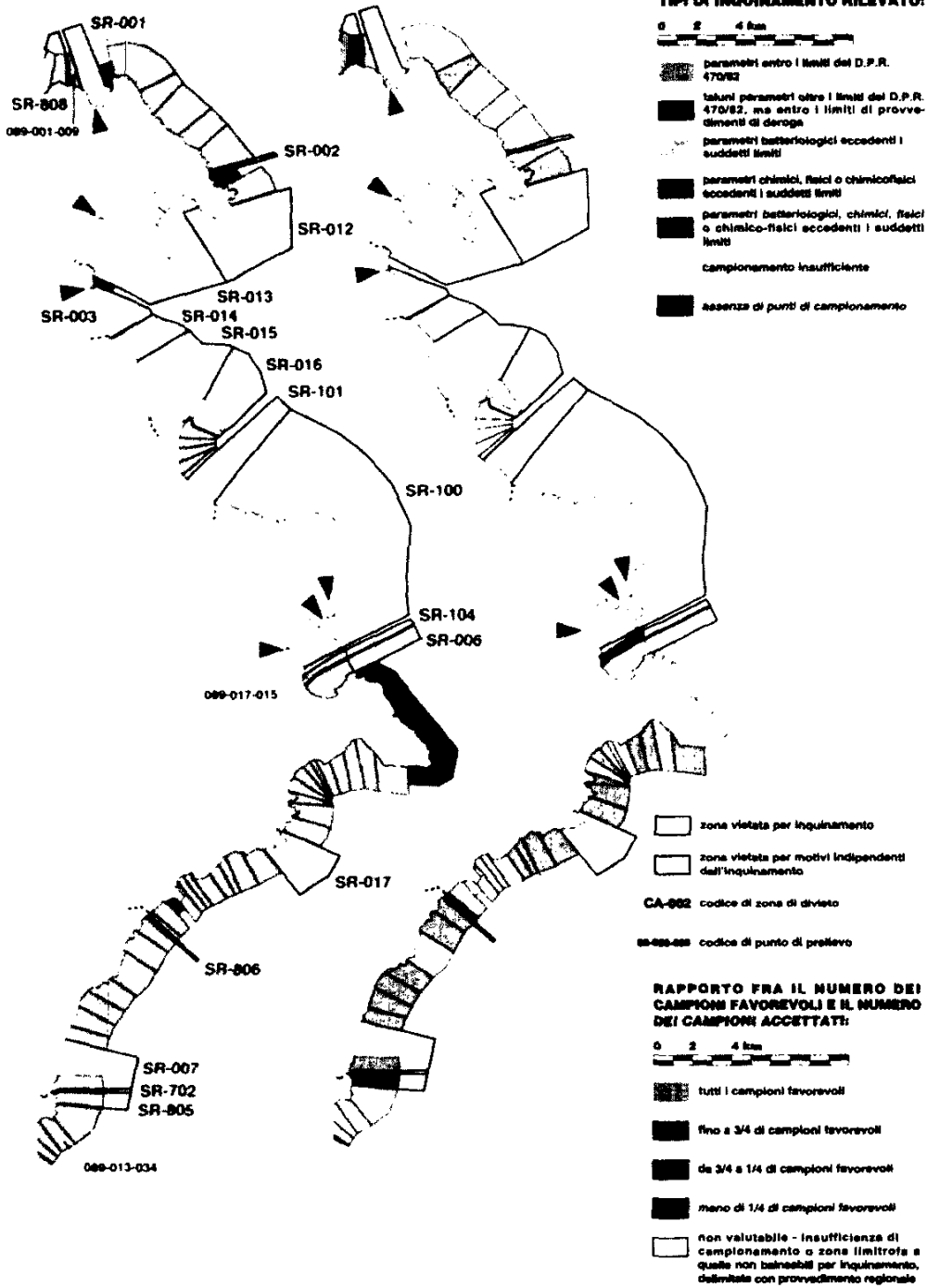
XII LEGISLATURA - DISEGNI DI LEGGE E RELAZIONI - DOCUMENTI



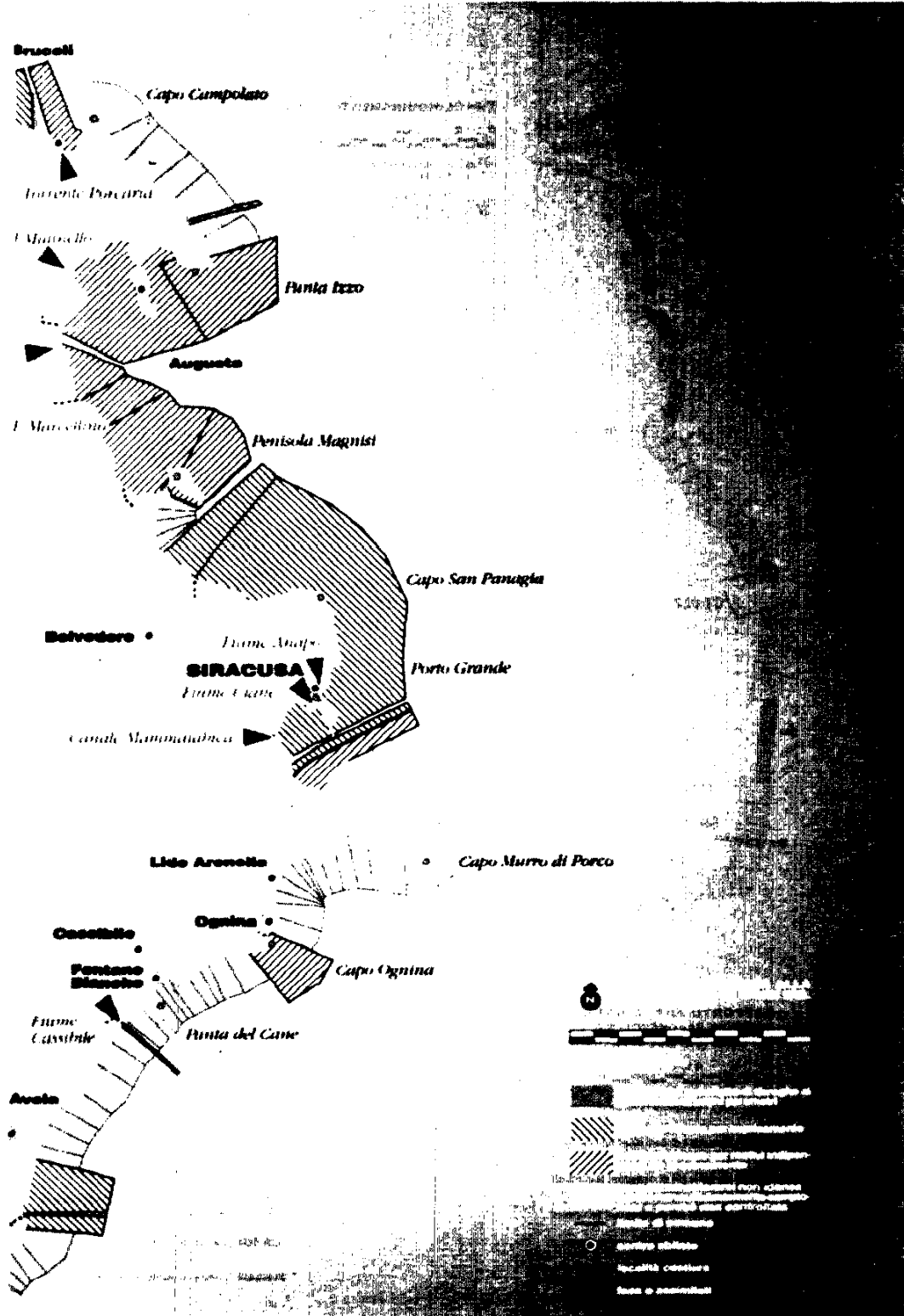
XII LEGISLATURA - DISEGNI DI LEGGE E RELAZIONI - DOCUMENTI



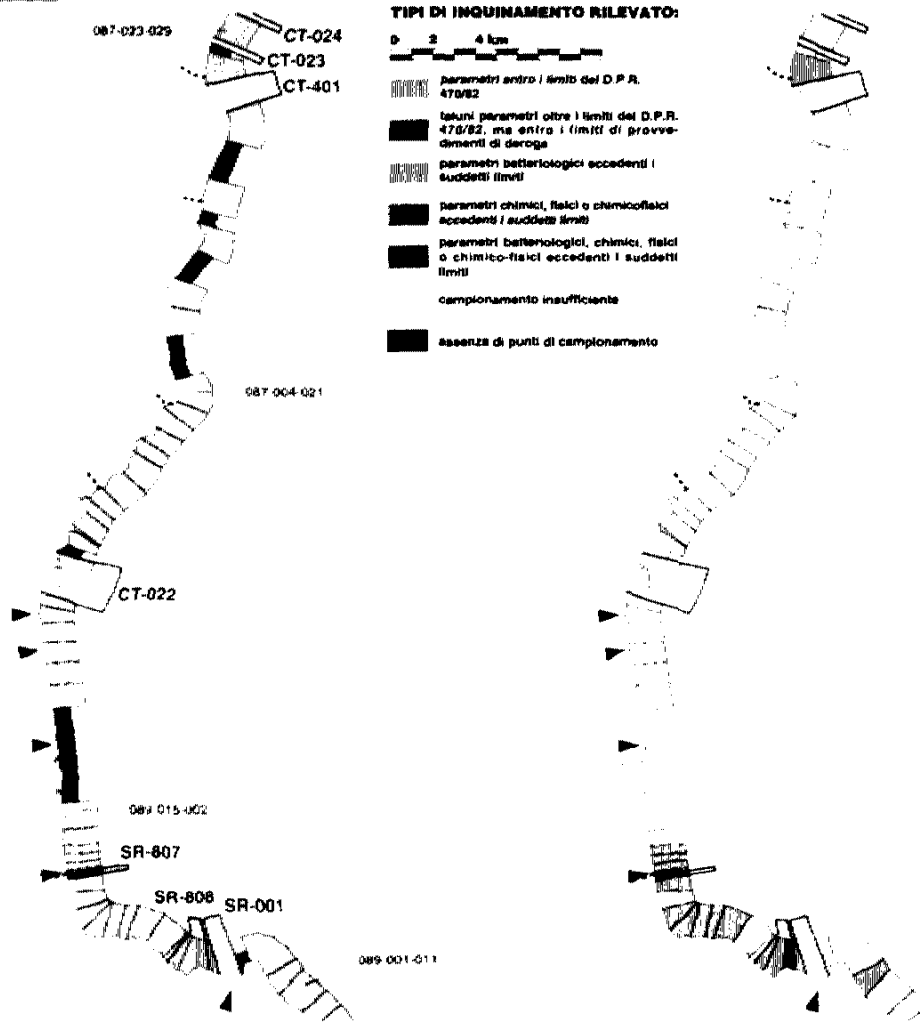
XII LEGISLATURA - DISEGNI DI LEGGE E RELAZIONI - DOCUMENTI



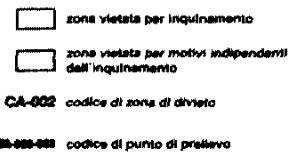

XII LEGISLATURA - DISEGNI DI LEGGE E RELAZIONI - DOCUMENTI



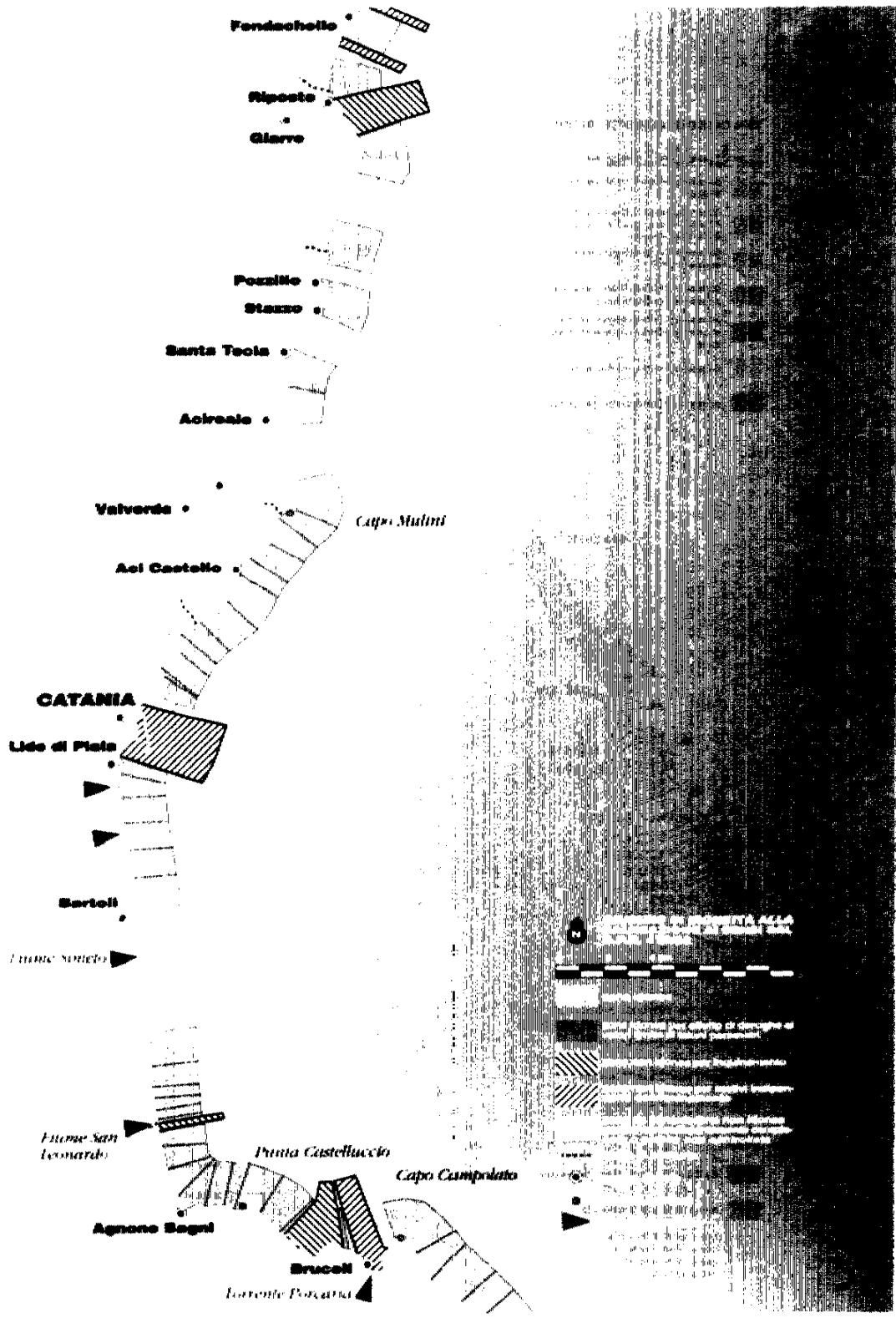
XII LEGISLATURA - DISEGNI DI LEGGE E RELAZIONI - DOCUMENTI



RAPPORTO FRA IL NUMERO DEI CAMPIONI FAVOREVOLI E IL NUMERO DEI CAMPIONI ACCETTATI:



XII LEGISLATURA - DISEGNI DI LEGGE E RELAZIONI - DOCUMENTI




XII LEGISLATURA - DISEGNI DI LEGGE E RELAZIONI - DOCUMENTI



TIPICI DI INQUINAMENTO RILEVATO:

- 0 2 4 km
- parametri entro i limiti del D.P.R. 470/82
 - alcuni parametri oltre i limiti del D.P.R. 470/82, ma entro i limiti di provvidenza di deroga
 - parametri batteriologici eccedenti i suddetti limiti
 - parametri chimici, fisici o chimico-fisici eccedenti i suddetti limiti
 - parametri batteriologici, chimici, fisici o chimico-fisici eccedenti i suddetti limiti
 - campionamento insufficiente
 - assenza di punti di campionamento

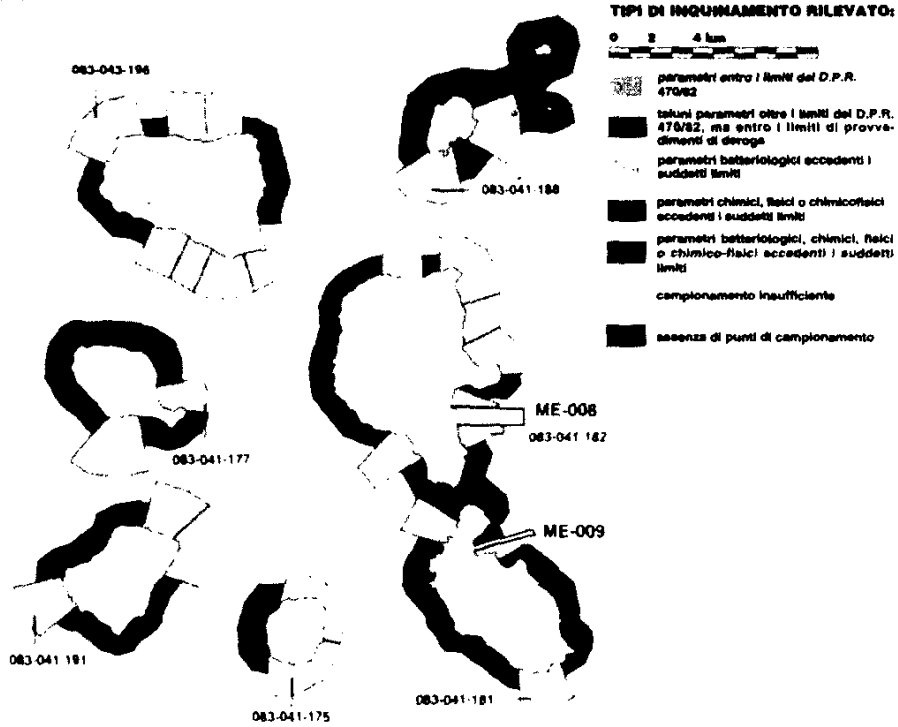


RAPPORTO FRA IL NUMERO DEI CAMPIONI FAVOREVOLI E IL NUMERO DEI CAMPIONI ACCETTATI:

- 0 2 4 km
- tutti i campioni favorevoli
 - fino a 3/4 di campioni favorevoli
 - da 3/4 a 1/4 di campioni favorevoli
 - meno di 1/4 di campioni favorevoli
 - non valutabile - insufficienza di campionamento o zona limitrofa a quelle non balneabili per inquinamento, delimitate con provvedimento regionale

- zona vietata per inquinamento
- zona vietata per motivi indipendenti dall'inquinamento
- CA-002** codice di zona di divieto
- 08-000-000** codice di punto di prelievo

XII LEGISLATURA - DISEGNI DI LEGGE E RELAZIONI - DOCUMENTI



- zona vietata per inquinamento
- zona vietata per motivi indipendenti dall'inquinamento

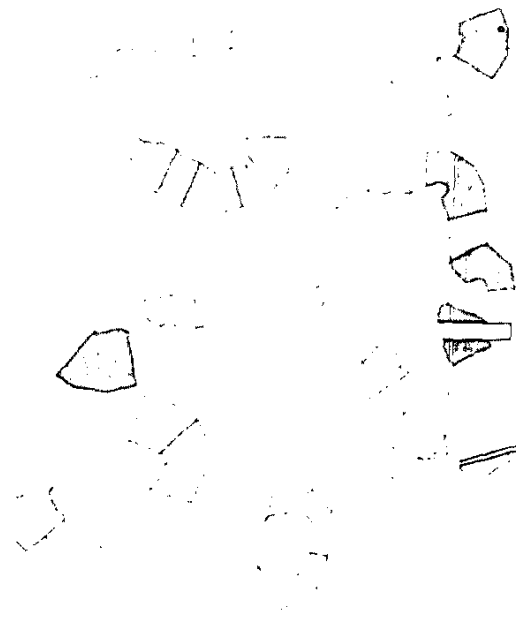
CA-002 codice di zona di divieto

88-000-000 codice di punto di prelievo

RAPPORTO FRA IL NUMERO DEI CAMPIONI FAVOREVOLI E IL NUMERO DEI CAMPIONI ACCETTATI:

0 2 4 km

- tutti i campioni favorevoli
- fino a 3/4 di campioni favorevoli
- da 3/4 a 1/4 di campioni favorevoli
- meno di 1/4 di campioni favorevoli
- non valutabile - insufficienza di campionamento o zona limitrofa a quelle non balneabili per inquinamento, delimitate con provvedimento regionale



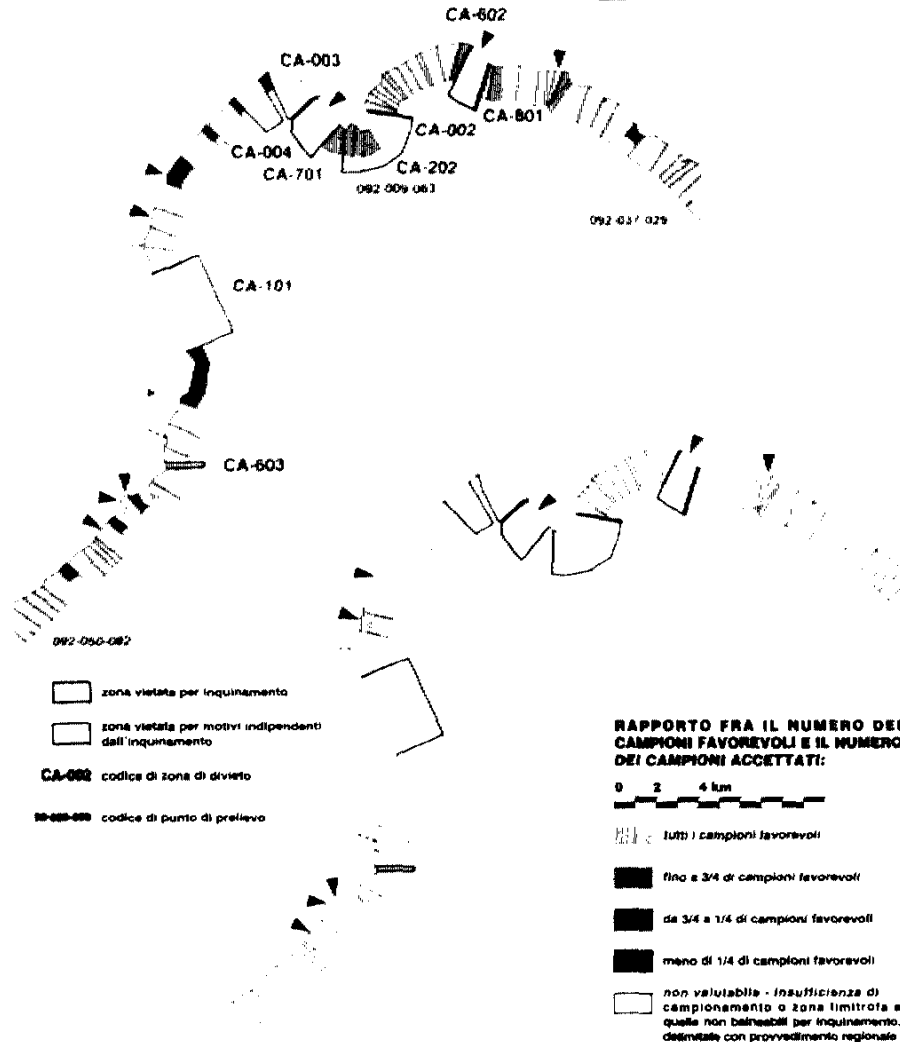
B. SARDEGNA

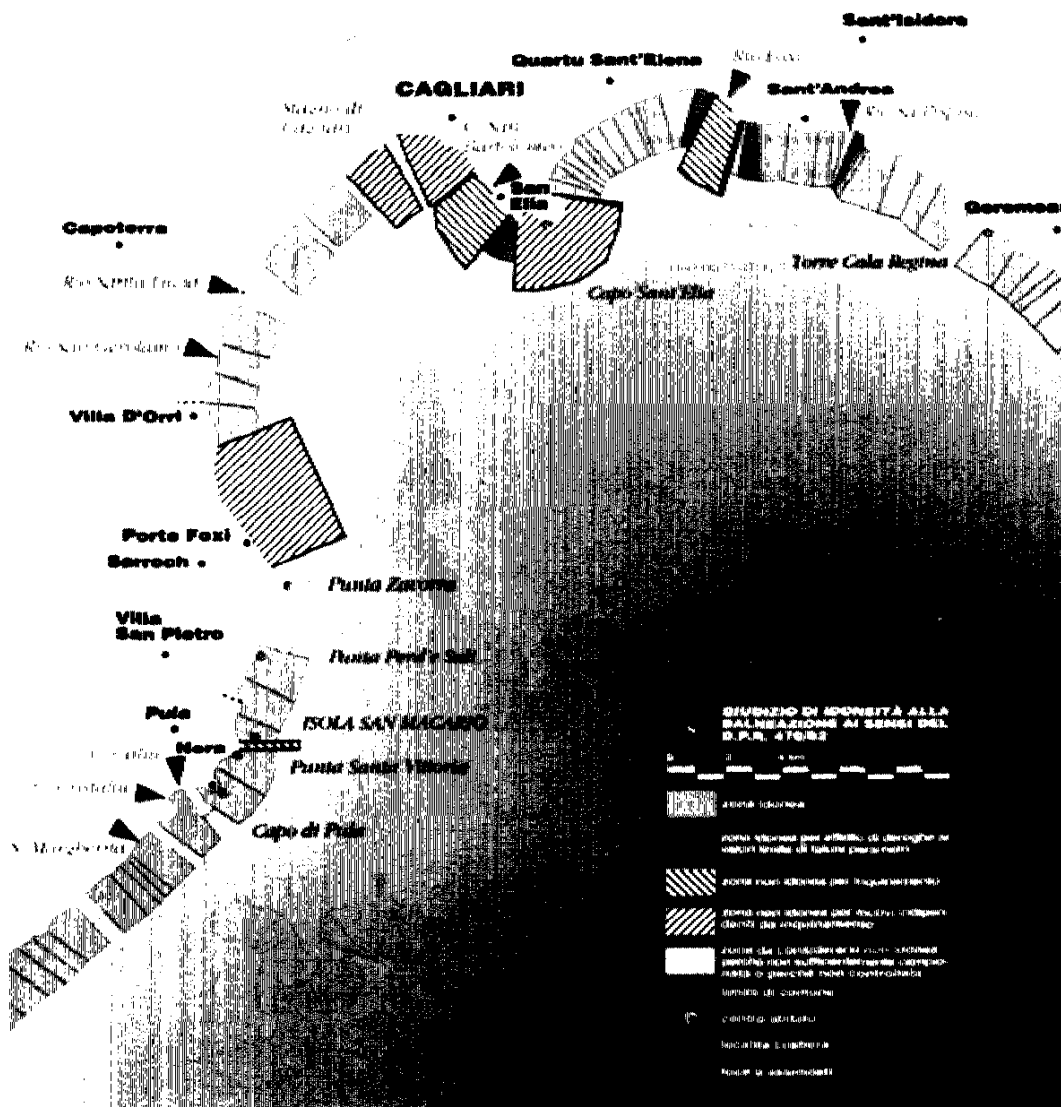
XII LEGISLATURA - DISEGNI DI LEGGE E RELAZIONI - DOCUMENTI



TIPDI INQUINAMENTO RILEVATO:

- 0 2 4 km
- parametri entro i limiti del D.P.R. 470/82
 - taluni parametri oltre i limiti del D.P.R. 470/82, ma entro i limiti di provvedimenti di seroga
 - parametri batteriologici eccedenti i suddetti limiti
 - parametri chimici, fisici e chimico-fisici eccedenti i suddetti limiti
 - parametri batteriologici, chimici, fisici o chimico-fisici eccedenti i suddetti limiti
 - campionamento insufficiente
 - assenza di punti di campionamento





XII LEGISLATURA - DISEGNI DI LEGGE E RELAZIONI - DOCUMENTI



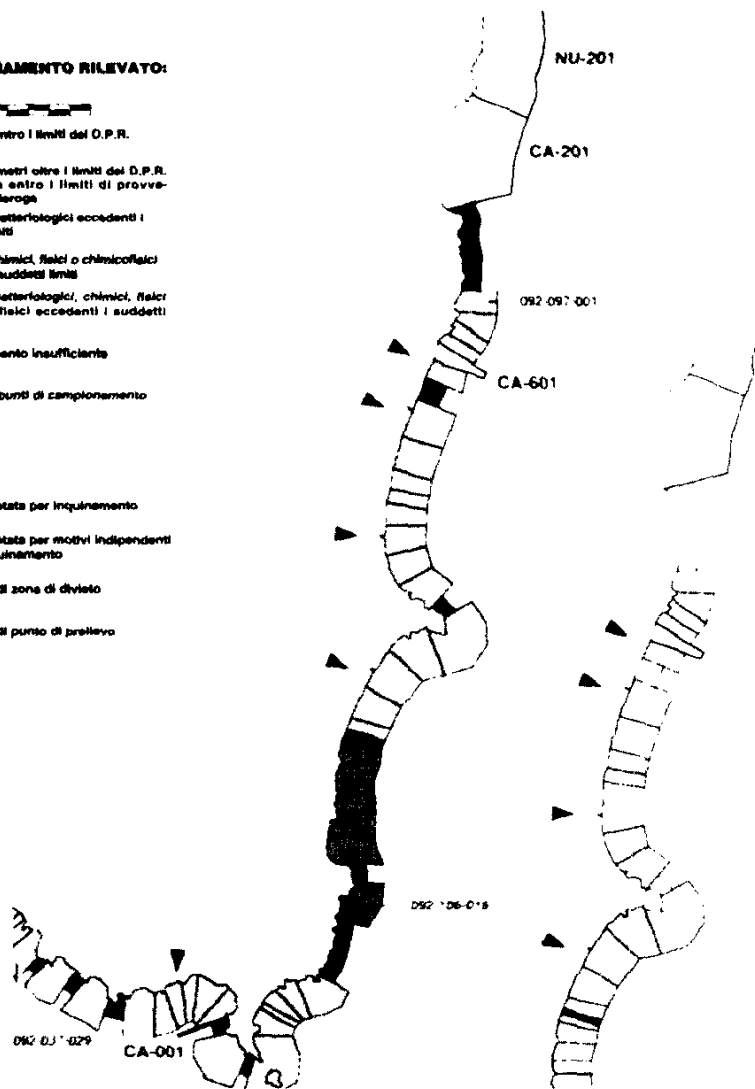
TIPICI DI INQUINAMENTO RILEVATO:

- 0 2 4 km
- parametri entro i limiti del D.P.R. 470/82
 - valori parametri oltre i limiti del D.P.R. 470/82, ma entro i limiti di provvedimenti di deroga
 - parametri batteriologici eccedenti i suddetti limiti
 - parametri chimici, fisici o chimico-fisici eccedenti i suddetti limiti
 - parametri batteriologici, chimici, fisici o chimico-fisici eccedenti i suddetti limiti
 - campionamento insufficiente
 - assenza di punti di campionamento

- zona vietata per inquinamento
- zona vietata per motivi indipendenti dall'inquinamento

CA-002 codice di zona di divieto

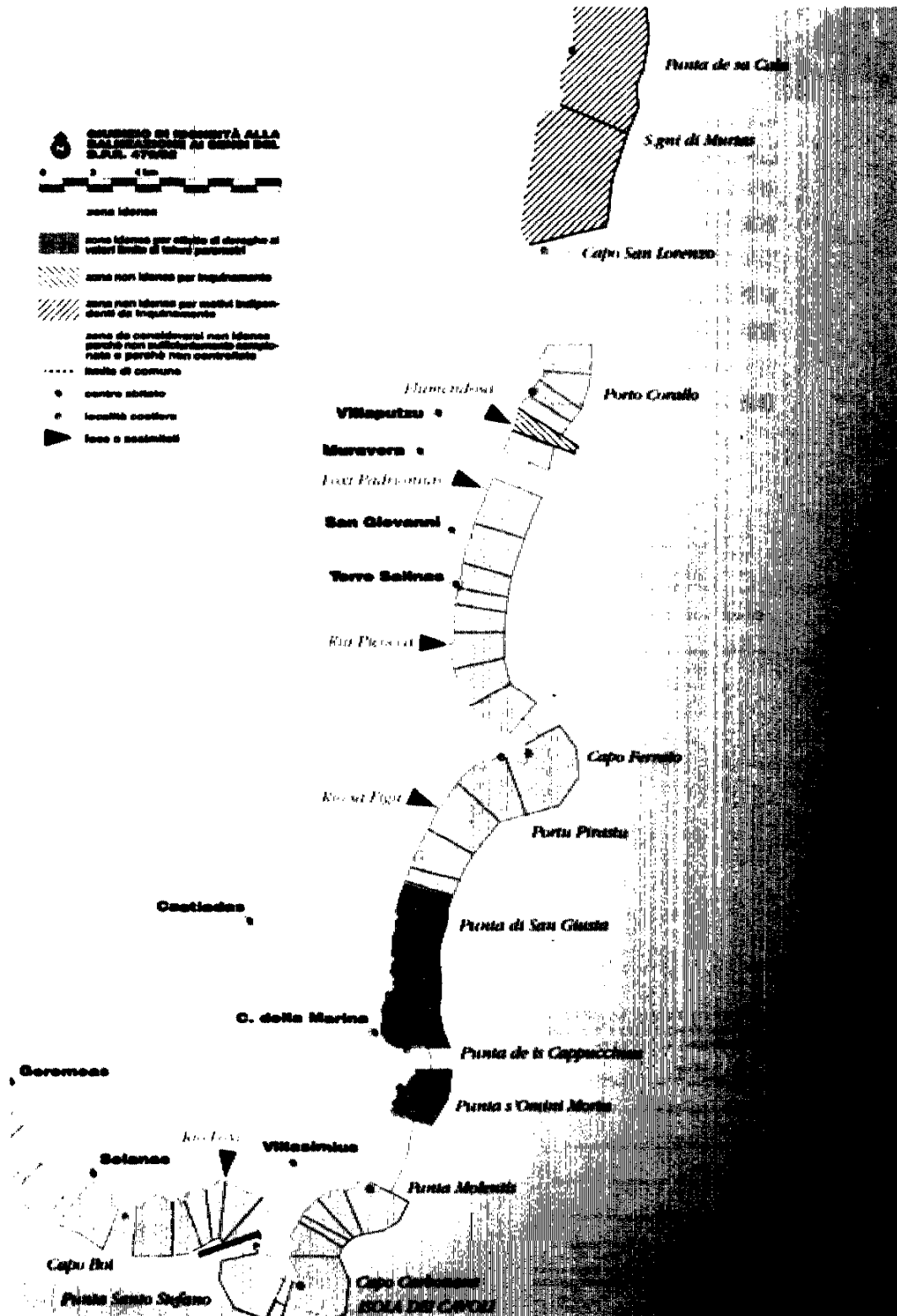
092-097-001 codice di punto di prelievo



RAPPORTO FRA IL NUMERO DEI CAMPIONI FAVOREVOLI E IL NUMERO DEI CAMPIONI ACCETTATI:

- 0 2 4 km
- tutti i campioni favorevoli
 - fino a 3/4 di campioni favorevoli
 - da 3/4 a 1/4 di campioni favorevoli
 - meno di 1/4 di campioni favorevoli
 - non valutabile - insufficienza di campionamento o zona limitrofa a quelle non balneabili per inquinamento, desinsestite con provvedimento regionale

XII LEGISLATURA - DISEGNI DI LEGGE E RELAZIONI - DOCUMENTI



XII LEGISLATURA - DISEGNI DI LEGGE E RELAZIONI - DOCUMENTI



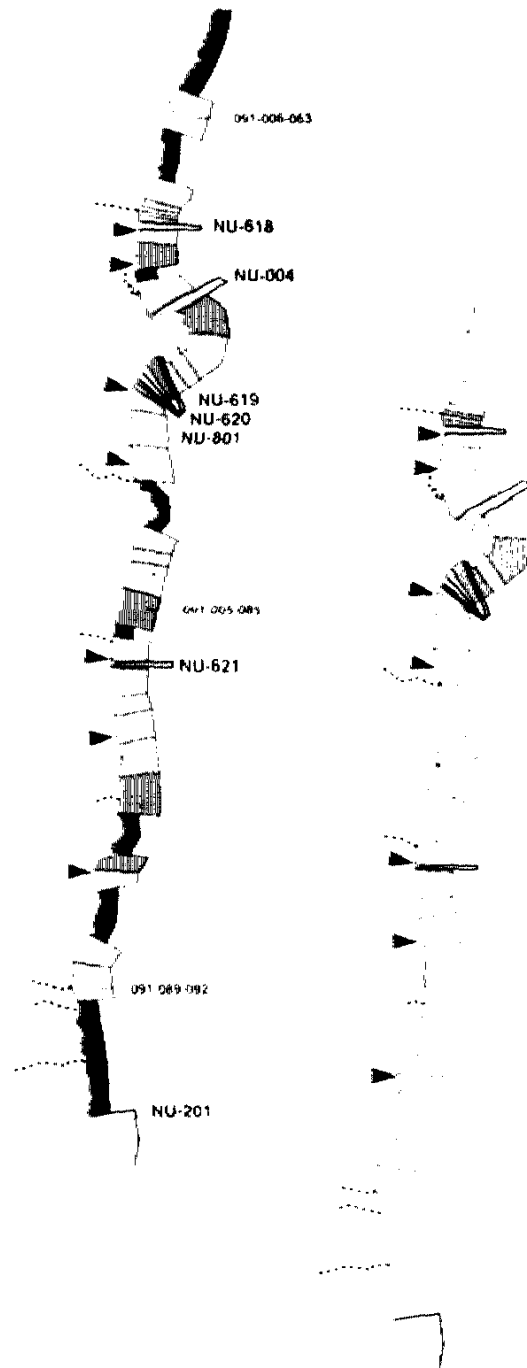
TIPI DI INQUINAMENTO RILEVATO:

- 0 2 4 km
- parametri entro i limiti del D.P.R. 470/82
 - alcuni parametri oltre i limiti del D.P.R. 470/82, ma entro i limiti di provvedimenti di deroga
 - parametri batteriologici eccedenti i suddetti limiti
 - parametri chimici, fisici o chimico-fisici eccedenti i suddetti limiti
 - parametri batteriologici, chimici, fisici o chimico-fisici eccedenti i suddetti limiti
 - campionamento insufficiente
 - assenza di punti di campionamento

- zona vietata per inquinamento
- zona vietata per motivi indipendenti dall'inquinamento
- CA-002 codice di zona di divieto
- 05-005-005 codice di punto di prelievo

RAPPORTO FRA IL NUMERO DEI CAMPIONI FAVOREVOLI E IL NUMERO DEI CAMPIONI ACCETTATI:

- 0 2 4 km
- tutti i campioni favorevoli
 - fino a 3/4 di campioni favorevoli
 - da 3/4 a 1/4 di campioni favorevoli
 - meno di 1/4 di campioni favorevoli
 - non valutabile - insufficienza di campionamento o zona limitrofa a quelle non balneabili per inquinamento, delimitate con provvedimento regionale



XII LEGISLATURA - DISEGNI DI LEGGE E RELAZIONI - DOCUMENTI



TIPICI DI INQUINAMENTO RILEVATO:

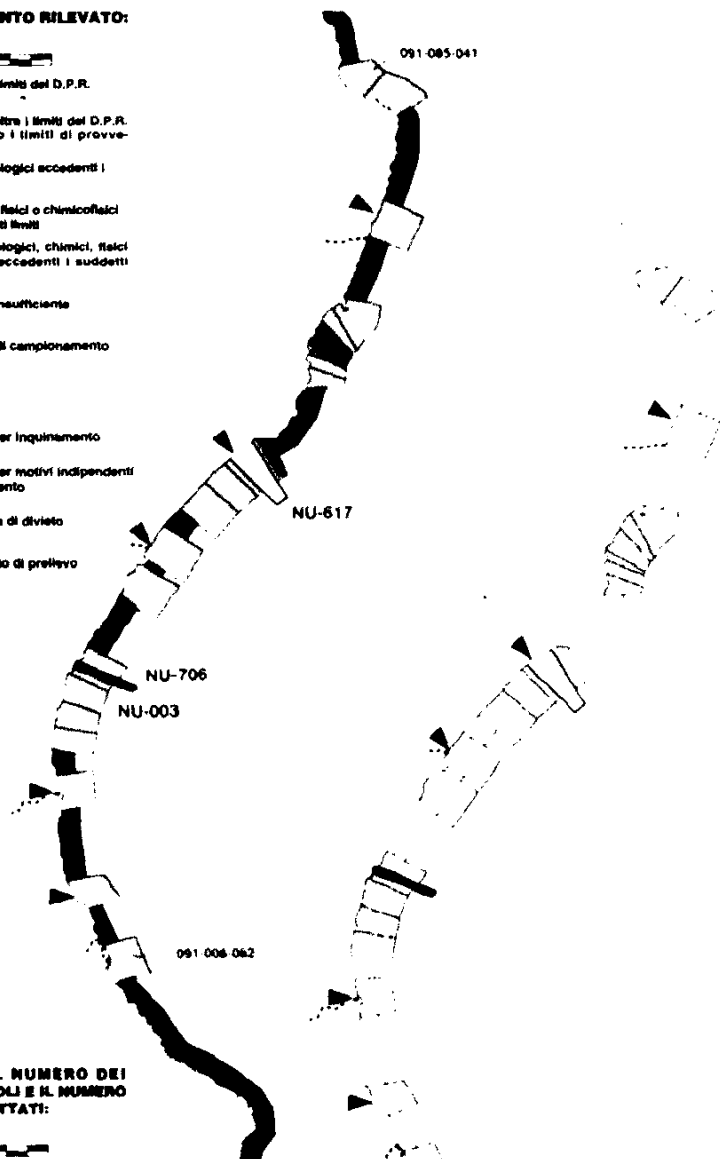


- parametri entro i limiti del D.P.R. 470/82
- alcuni parametri oltre i limiti del D.P.R. 470/82, ma entro i limiti di provvedimento di deroghe
- parametri batteriologici eccedenti i suddetti limiti
- parametri chimici, fisici o chimico-fisici eccedenti i suddetti limiti
- parametri batteriologici, chimici, fisici o chimico-fisici eccedenti i suddetti limiti
- campionamento insufficiente
- assenza di punti di campionamento

- zona vietata per inquinamento
- zona vietata per motivi indipendenti dall'inquinamento

CA-000 codice di zona di divieto

NU-000 codice di punto di prelievo



RAPPORTO FRA IL NUMERO DEI CAMPIONI FAVOREVOLI E IL NUMERO DEI CAMPIONI ACCETTATI:



- tutti i campioni favorevoli
- fino a 3/4 di campioni favorevoli
- da 3/4 a 1/4 di campioni favorevoli
- meno di 1/4 di campioni favorevoli
- non valutabile - insufficienza di campionamento o zona limitrofa a quelle non balneabili per inquinamento, delimitata con provvedimento regionale

XII LEGISLATURA - DISEGNI DI LEGGE E RELAZIONI - DOCUMENTI



TIPICI DI INQUINAMENTO RILEVATO:

- 0 2 4 km
- parametri entro i limiti del D.P.R. 470/82
 - alcuni parametri oltre i limiti del D.P.R. 470/82, ma entro i limiti di provvedimenti di deroga
 - parametri batteriologici eccedenti i suddetti limiti
 - parametri chimici, fisici o chimico-fisici eccedenti i suddetti limiti
 - parametri batteriologici, chimici, fisici o chimico-fisici eccedenti i suddetti limiti
 - campionamento insufficiente
 - assenza di punti di campionamento

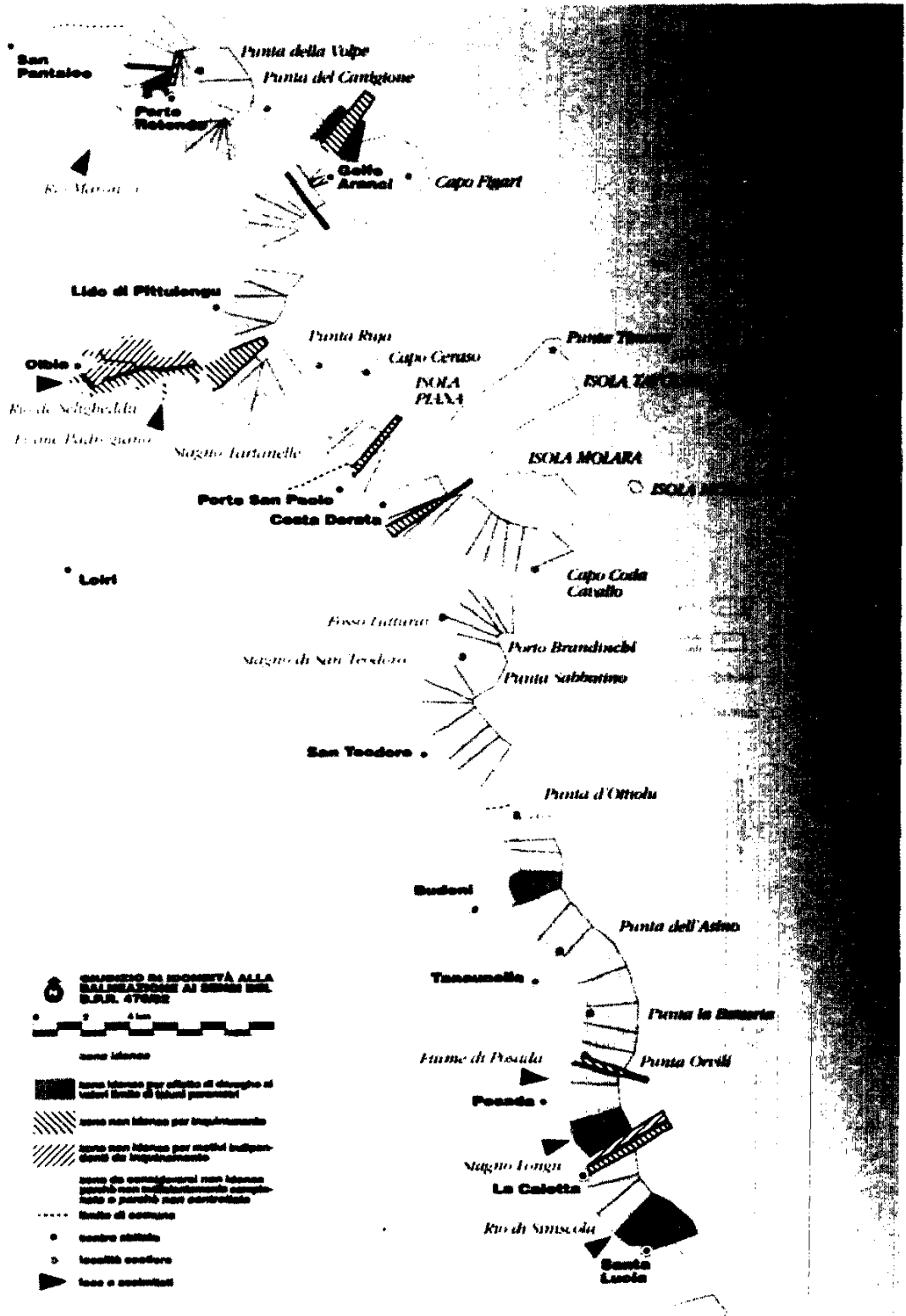
- zona vietata per inquinamento
- zona vietata per motivi indipendenti dall'inquinamento
- CA-002 codice di zona di divieto
- SS-000 codice di punto di prelievo

RAPPORTO FRA IL NUMERO DEI CAMPIONI FAVOREVOLI E IL NUMERO DEI CAMPIONI ACCETTATI:

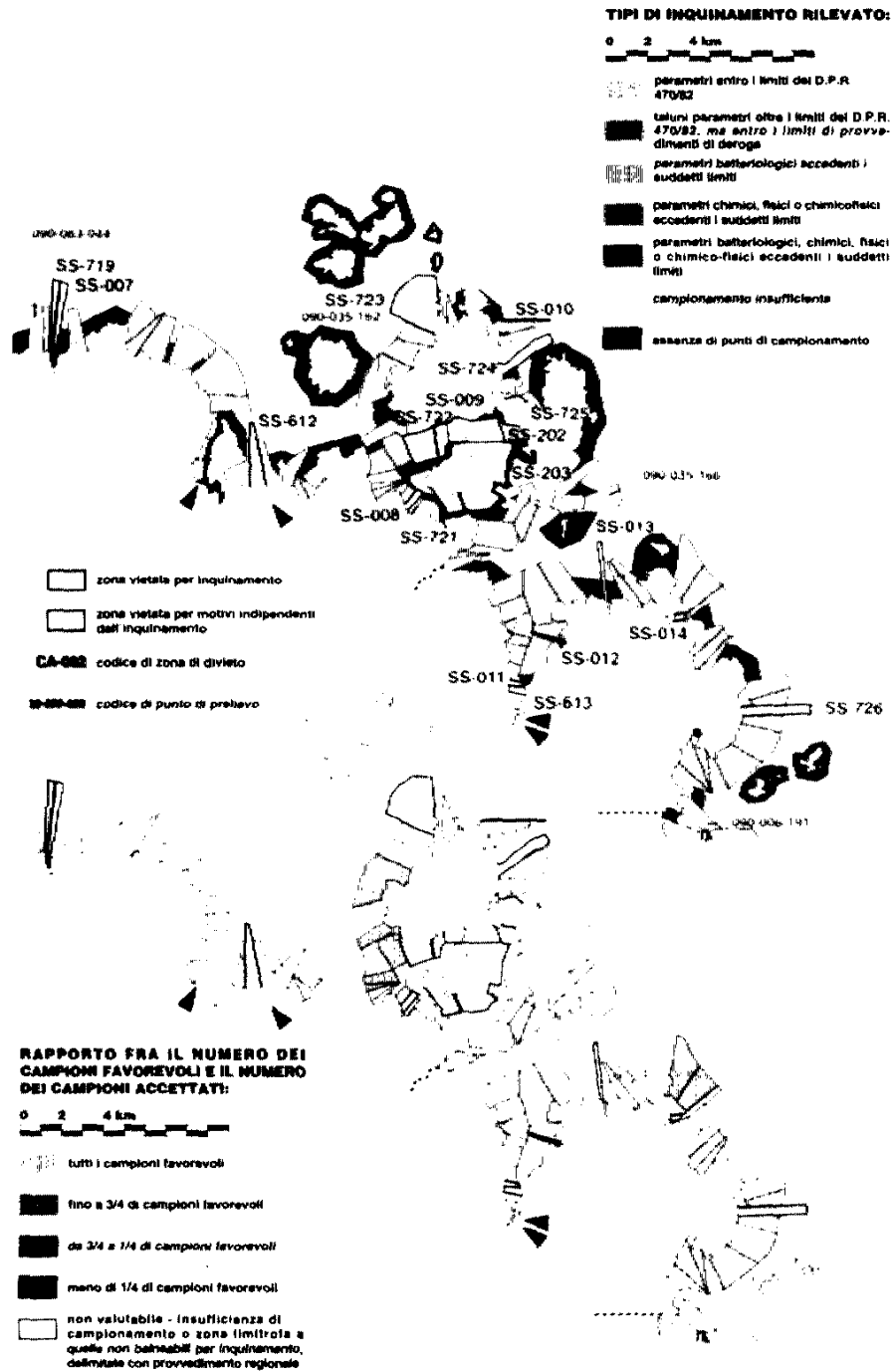
- 0 2 4 km
- tutti i campioni favorevoli
 - fino a 3/4 di campioni favorevoli
 - da 3/4 a 1/4 di campioni favorevoli
 - meno di 1/4 di campioni favorevoli
 - non valutabile - insufficienza di campionamento o zona limitrofa a quella non basata per inquinamento, delimitata con provvedimento regionale



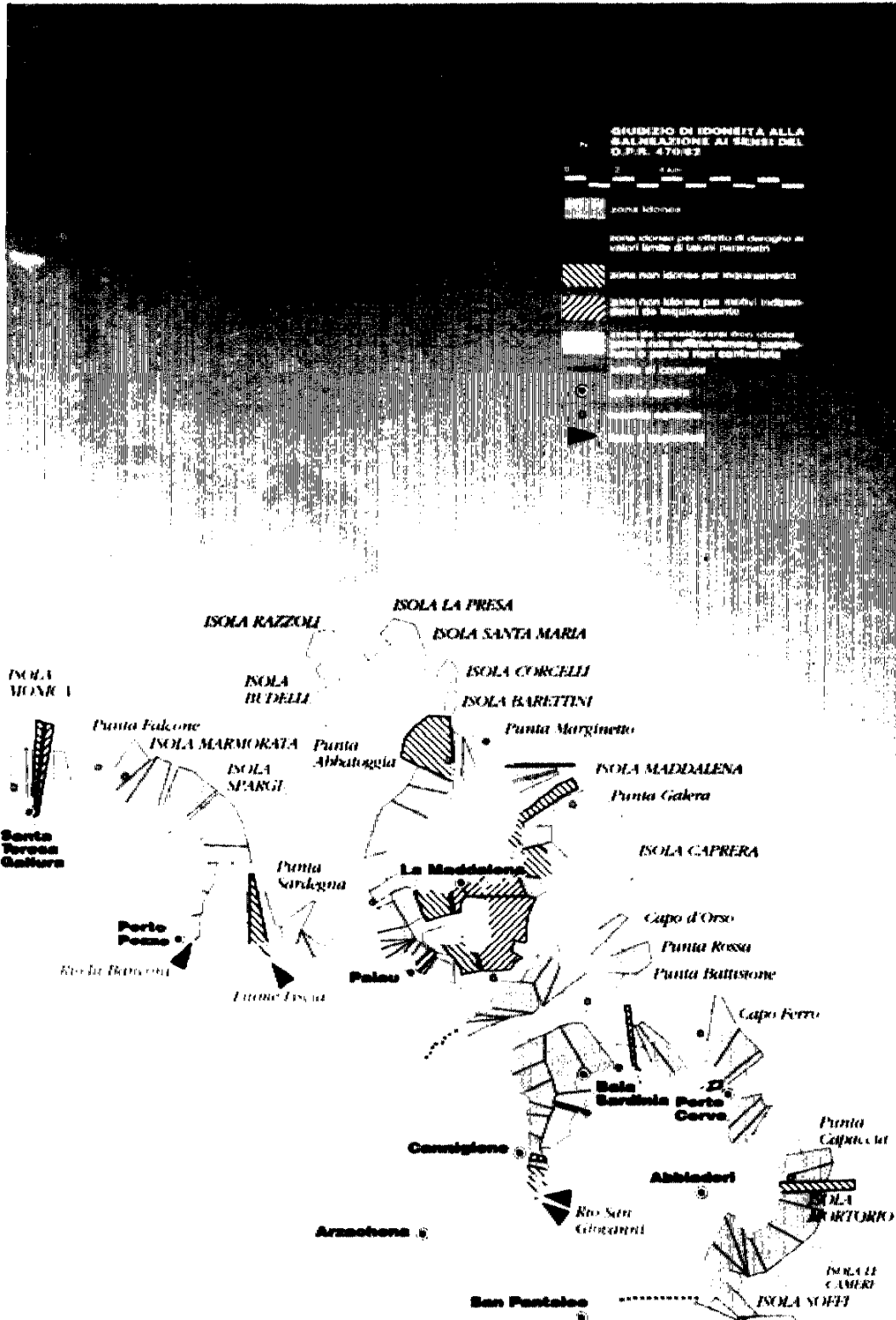
XII LEGISLATURA - DISEGNI DI LEGGE E RELAZIONI - DOCUMENTI



XII LEGISLATURA - DISEGNI DI LEGGE E RELAZIONI - DOCUMENTI



XII LEGISLATURA - DISEGNI DI LEGGE E RELAZIONI - DOCUMENTI



XII LEGISLATURA - DISEGNI DI LEGGE E RELAZIONI - DOCUMENTI



TIPI DI INQUINAMENTO RILEVATO:



- parametri entro i limiti del D.P.R. 470/82
- valori parametri oltre i limiti del D.P.R. 470/82, ma entro i limiti di provvedimenti di deroga
- parametri batteriologici eccedenti i suddetti limiti
- parametri chimici, fisici o chimico-fisici eccedenti i suddetti limiti
- parametri batteriologici, chimici, fisici o chimico-fisici eccedenti i suddetti limiti
- campionamento insufficiente
- assenza di punti di campionamento

- zona vietata per inquinamento
- zona vietata per motivi indipendenti dall'inquinamento

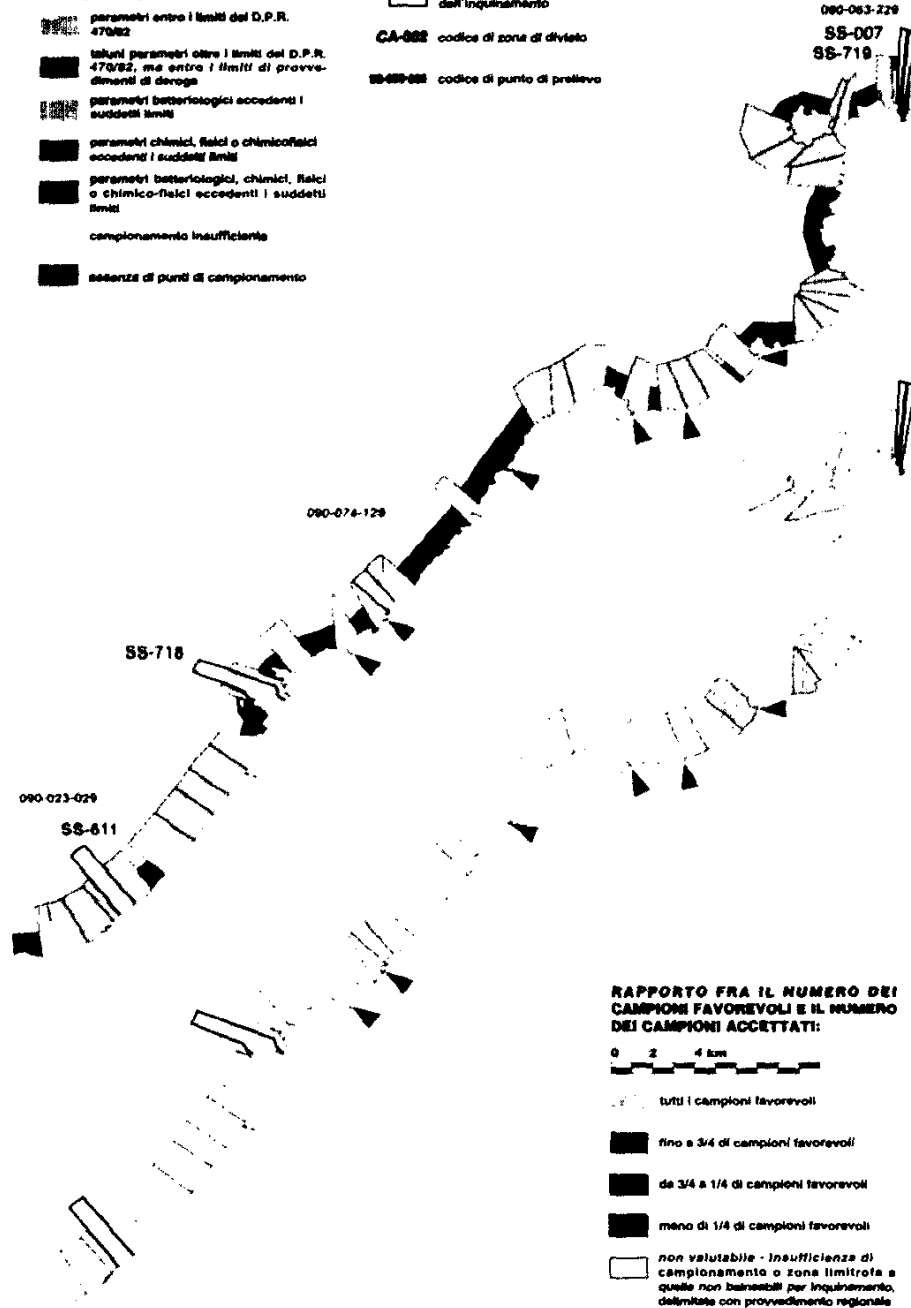
CA-002 codice di zona di divieto

SS-000-000 codice di punto di prelievo

090-063-229

SS-007

SS-719

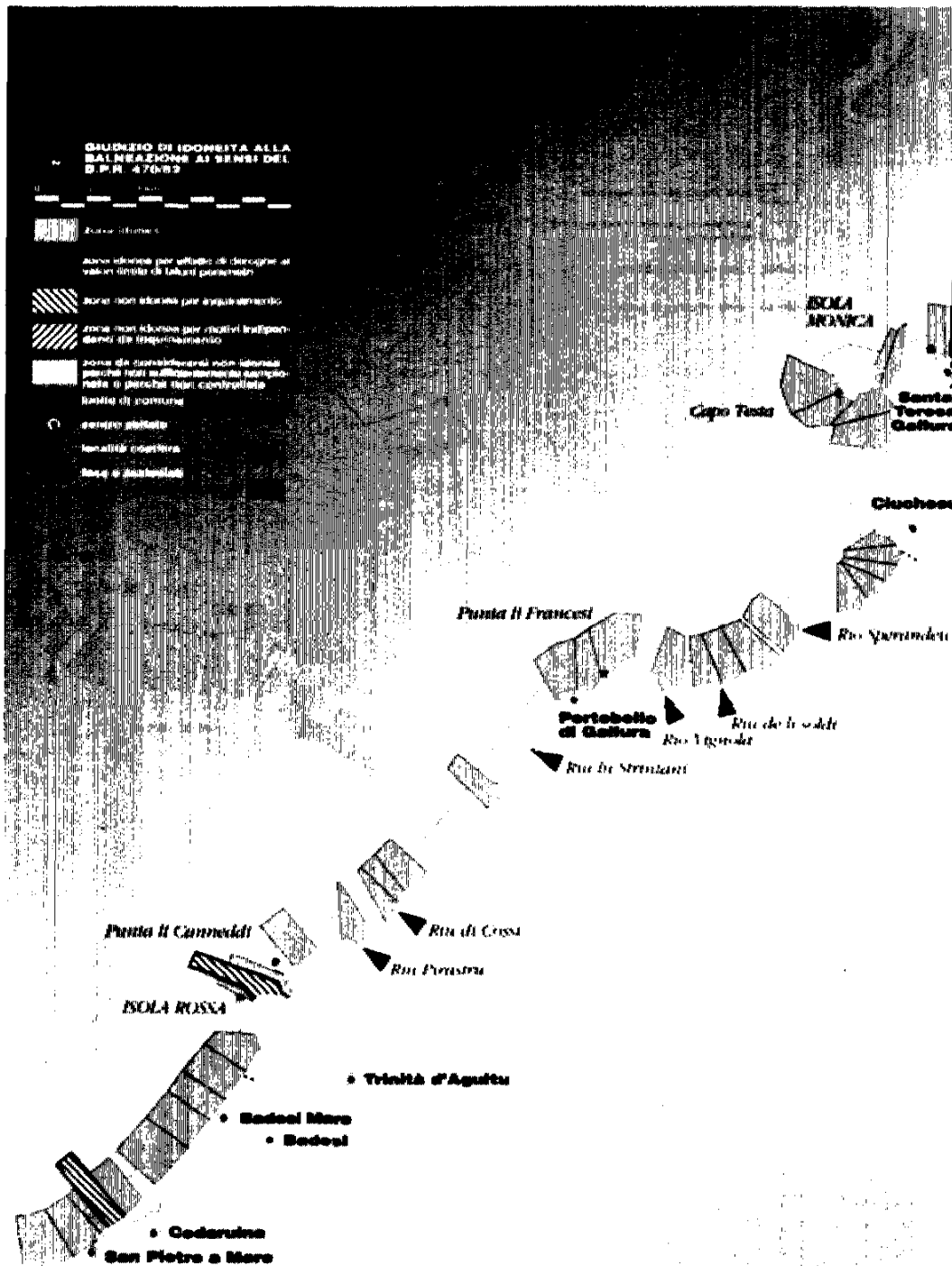


RAPPORTO FRA IL NUMERO DEI CAMPIONI FAVOREVOLI E IL NUMERO DEI CAMPIONI ACCETTATI:





- tutti i campioni favorevoli
- fino a 3/4 di campioni favorevoli
- da 3/4 a 1/4 di campioni favorevoli
- meno di 1/4 di campioni favorevoli
- non valutabile - insufficienza di campionamento o zona limitrofa a quelle non balneabili per inquinamento, delimitate con provvedimento regionale

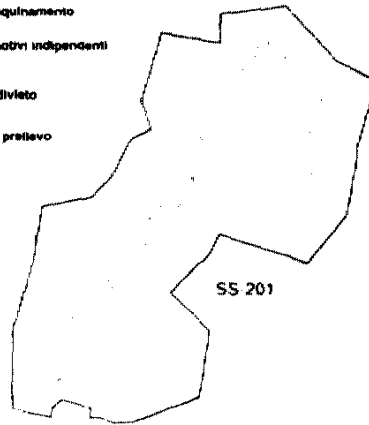
XII LEGISLATURA - DISEGNI DI LEGGE E RELAZIONI - DOCUMENTI










XII LEGISLATURA - DISEGNI DI LEGGE E RELAZIONI - DOCUMENTI


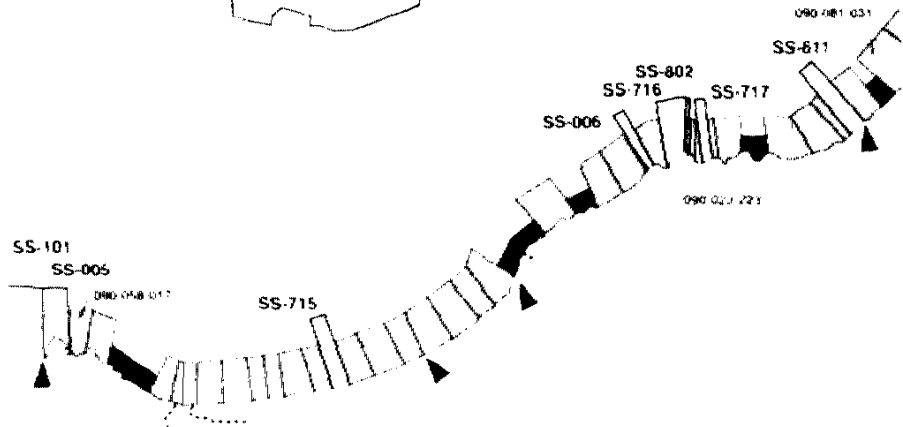


-  zona vietata per inquinamento
-  zona vietata per motivi indipendenti dall'inquinamento
- CA-802** codice di zona di divieto
- SS-000** codice di punto di prelievo








TIPI DI INQUINAMENTO RILEVATO:

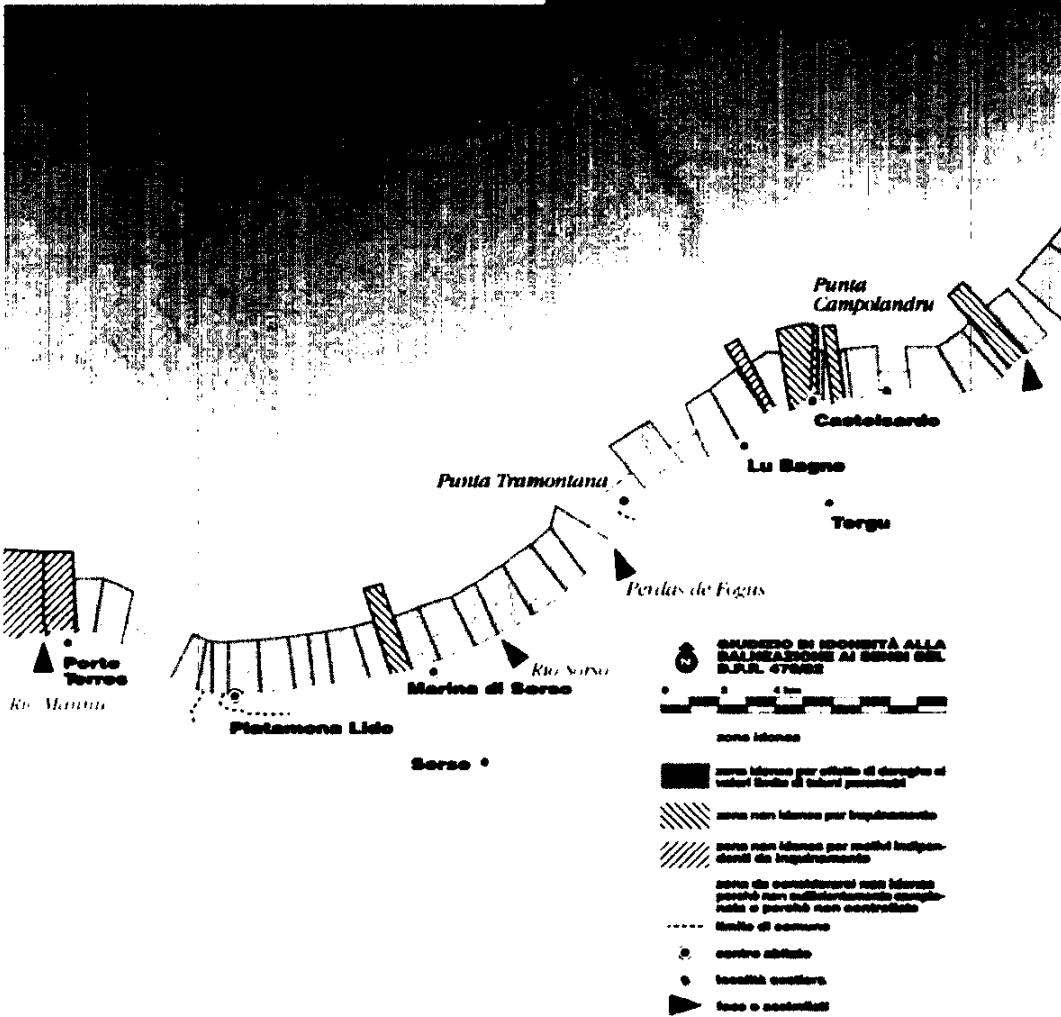
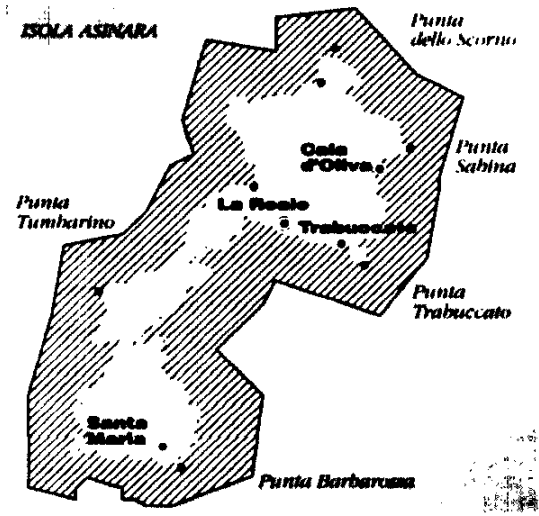
- 0 2 4 km
-  parametri entro i limiti del D.P.R. 470/82
 -  alcuni parametri oltre i limiti del D.P.R. 470/82, ma entro i limiti di provvedimenti di deroga
 -  parametri batteriologici eccedenti i suddetti limiti
 -  parametri chimici, fisici o chimico-fisici eccedenti i suddetti limiti
 -  parametri batteriologici, chimici, fisici o chimico-fisici eccedenti i suddetti limiti
 -  campionamento insufficiente
 -  assenza di punti di campionamento



RAPPORTO FRA IL NUMERO DEI CAMPIONI FAVOREVOLI E IL NUMERO DEI CAMPIONI ACCETTATI:

- 0 2 4 km
-  tutti i campioni favorevoli
 -  fino a 3/4 di campioni favorevoli
 -  da 3/4 a 1/4 di campioni favorevoli
 -  meno di 1/4 di campioni favorevoli
 -  non valutabile - insufficienza di campionamento o zona limitrofa a quelle non balneabili per inquinamento, delimitate con provvedimento regionale

XII LEGISLATURA - DISEGNI DI LEGGE E RELAZIONI - DOCUMENTI



XII LEGISLATURA - DISEGNI DI LEGGE E RELAZIONI - DOCUMENTI



- zone vietate per inquinamento
- zone vietate per motivi indipendenti dall'inquinamento

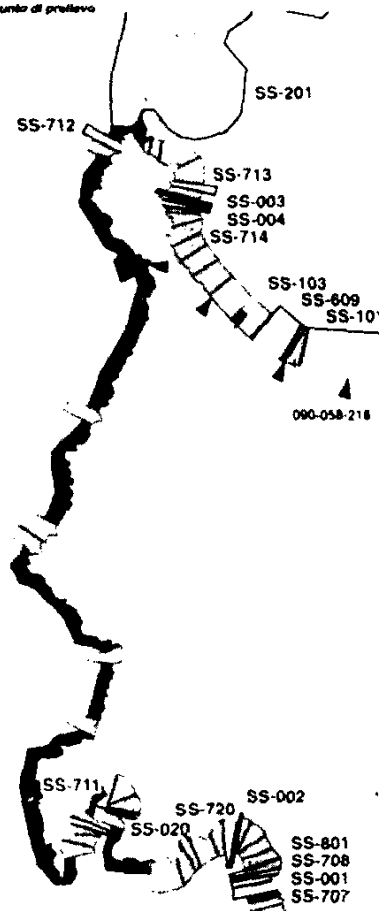
CA-002 codice di zona di divieto

SS-000-009 codice di punto di prelievo

TIPICI DI INQUINAMENTO RILEVATO:

0 2 4 km

- parametri entro i limiti del D.P.R. 470/82
- alcuni parametri oltre i limiti del D.P.R. 470/82, ma entro i limiti di provvedimenti di deroga
- parametri batteriologici eccedenti i suddetti limiti
- parametri chimici, fisici o chimico-fisici eccedenti i suddetti limiti
- parametri batteriologici, chimici, fisici o chimico-fisici eccedenti i suddetti limiti
- campionamento insufficiente
- assenza di punti di campionamento



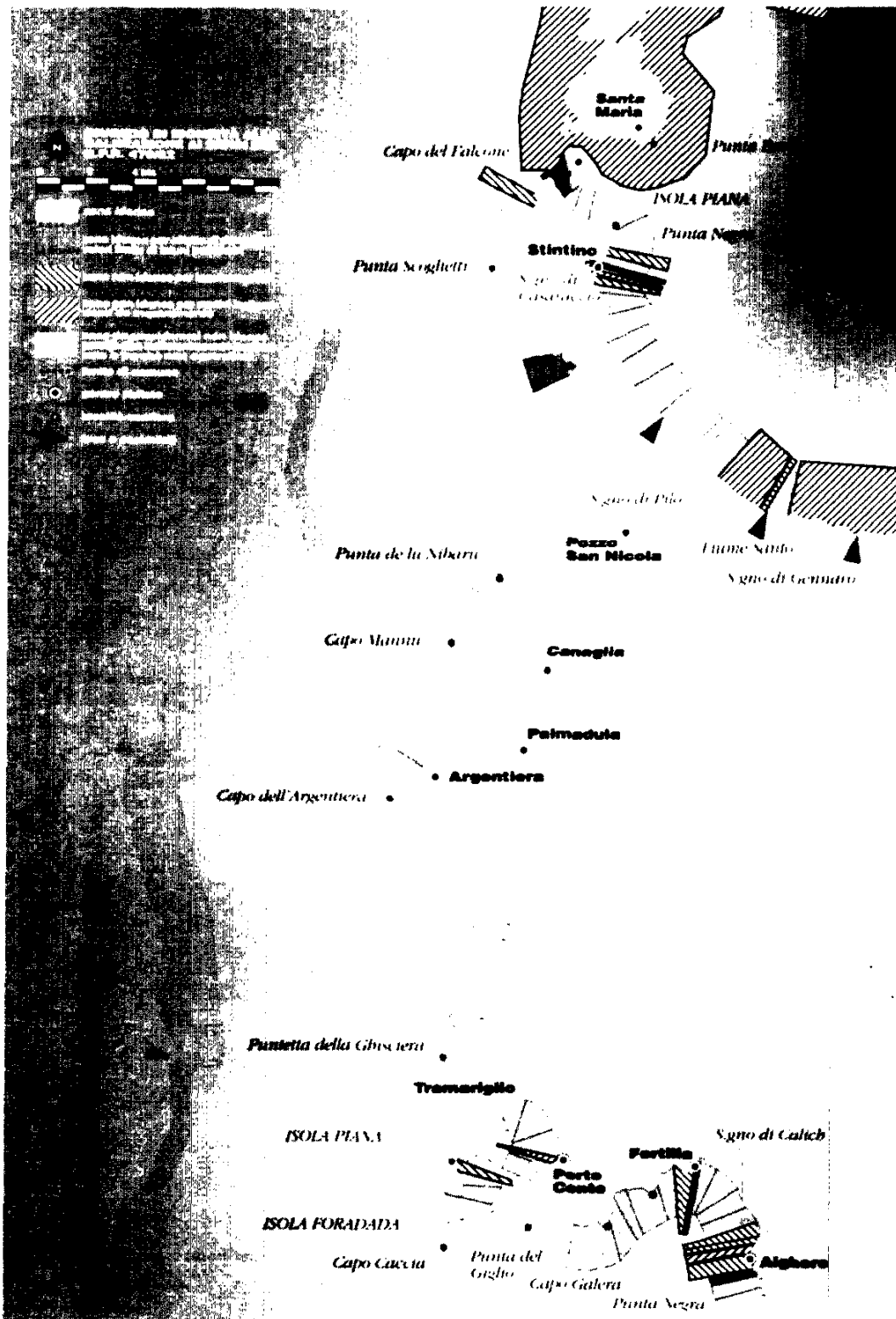
RAPPORTO FRA IL NUMERO DEI CAMPIONI FAVOREVOLI E IL NUMERO DEI CAMPIONI ACCETTATI:

0 2 4 km

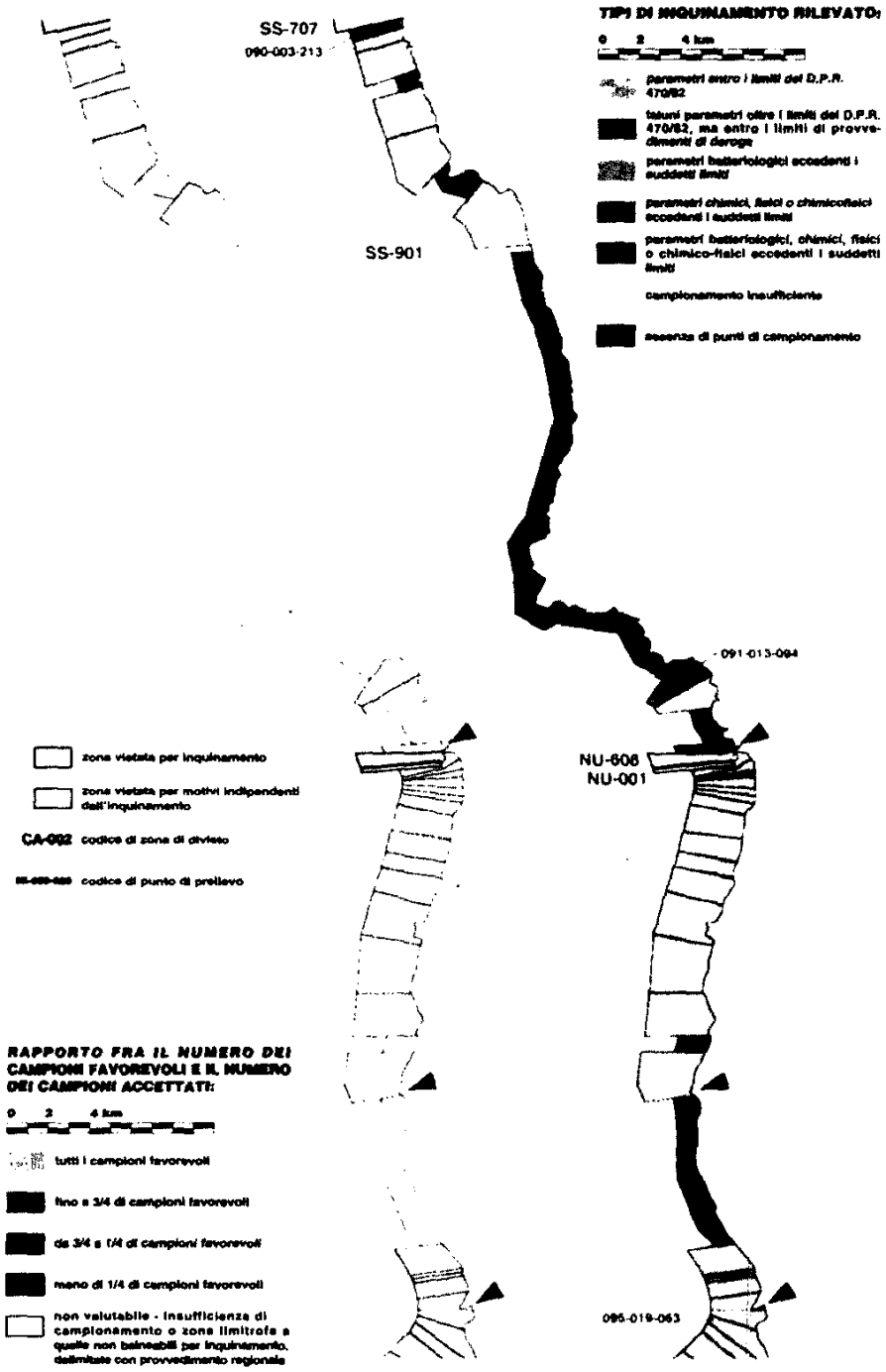
- tutti i campioni favorevoli
- fino a 3/4 di campioni favorevoli
- da 3/4 a 1/4 di campioni favorevoli
- meno di 1/4 di campioni favorevoli
- non valutabile - insufficienza di campionamento o zone limitrofe a quelle non balneabili per inquinamento, delimitate con provvedimento regionale



XII LEGISLATURA - DISEGNI DI LEGGE E RELAZIONI - DOCUMENTI



XII LEGISLATURA - DISEGNI DI LEGGE E RELAZIONI - DOCUMENTI



XII LEGISLATURA - DISEGNI DI LEGGE E RELAZIONI - DOCUMENTI



TIPICI DI INQUINAMENTO RILEVATO:

- 0 2 4 km
- parametri entro i limiti del D.P.R. 470/82
 - taluni parametri oltre i limiti del D.P.R. 470/82, ma entro i limiti di provvedimenti di deroga
 - parametri batteriologici eccedenti i suddetti limiti
 - parametri chimici, fisici o chimico-fisici eccedenti i suddetti limiti
 - parametri batteriologici, chimici, fisici o chimico-fisici eccedenti i suddetti limiti
 - campionamento insufficiente
 - assenza di punti di campionamento

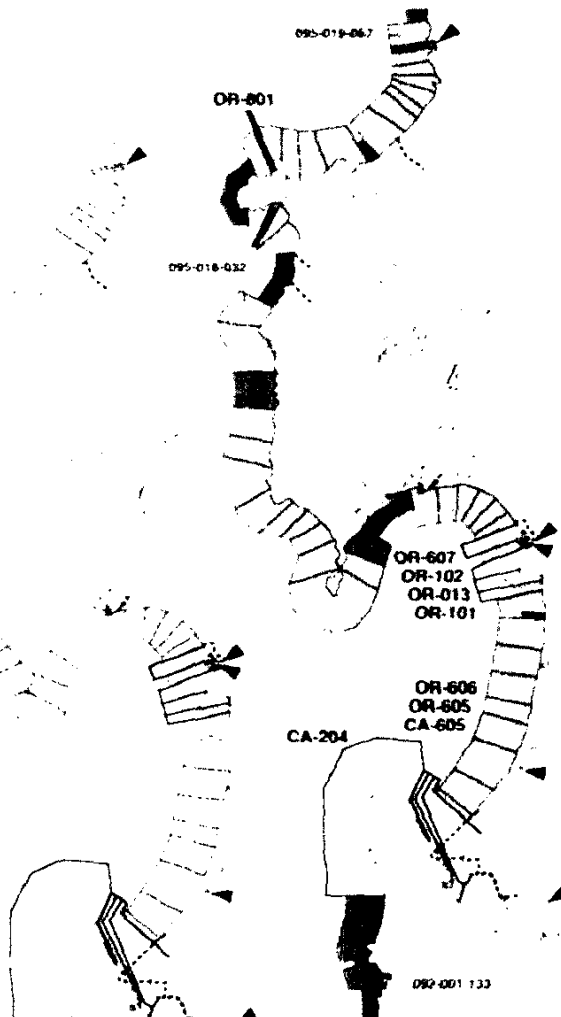
- zona vietata per inquinamento
- zona vietata per motivi indipendenti dell'inquinamento

CA-602 codice di zona di divieto

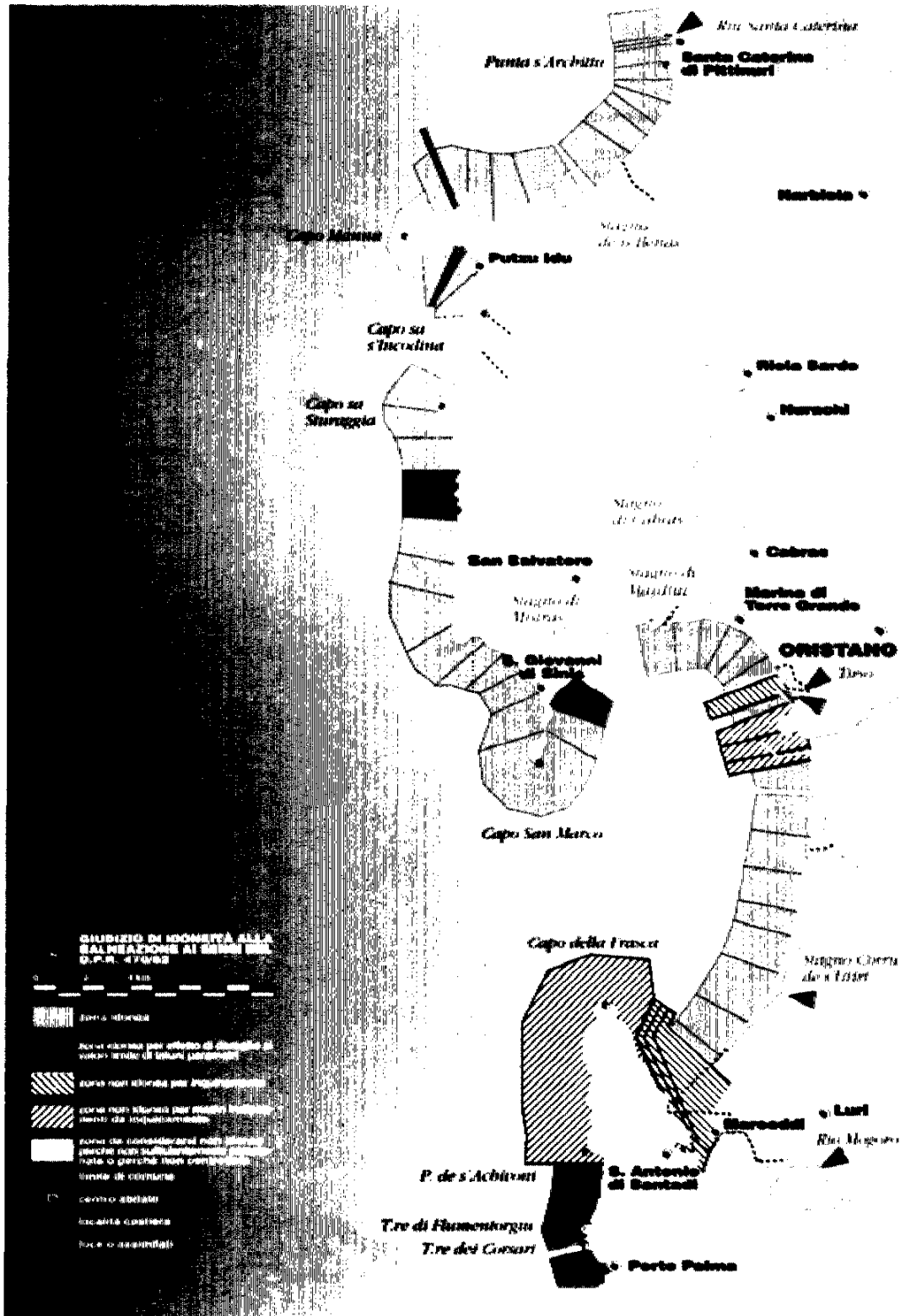
095-018-032 codice di punto di prelievo

RAPPORTO FRA IL NUMERO DEI CAMPIONI FAVOREVOLI E IL NUMERO DEI CAMPIONI ACCETTATI:

- 0 2 4 km
- tutti i campioni favorevoli
 - fino a 3/4 di campioni favorevoli
 - da 3/4 a 1/4 di campioni favorevoli
 - meno di 1/4 di campioni favorevoli
 - non valutabile - insufficienza di campionamento o zona limitrofa a quelle non balneabili per inquinamento, delimitata con provvedimento regionale



XII LEGISLATURA - DISEGNI DI LEGGE E RELAZIONI · DOCUMENTI



XII LEGISLATURA - DISEGNI DI LEGGE E RELAZIONI - DOCUMENTI



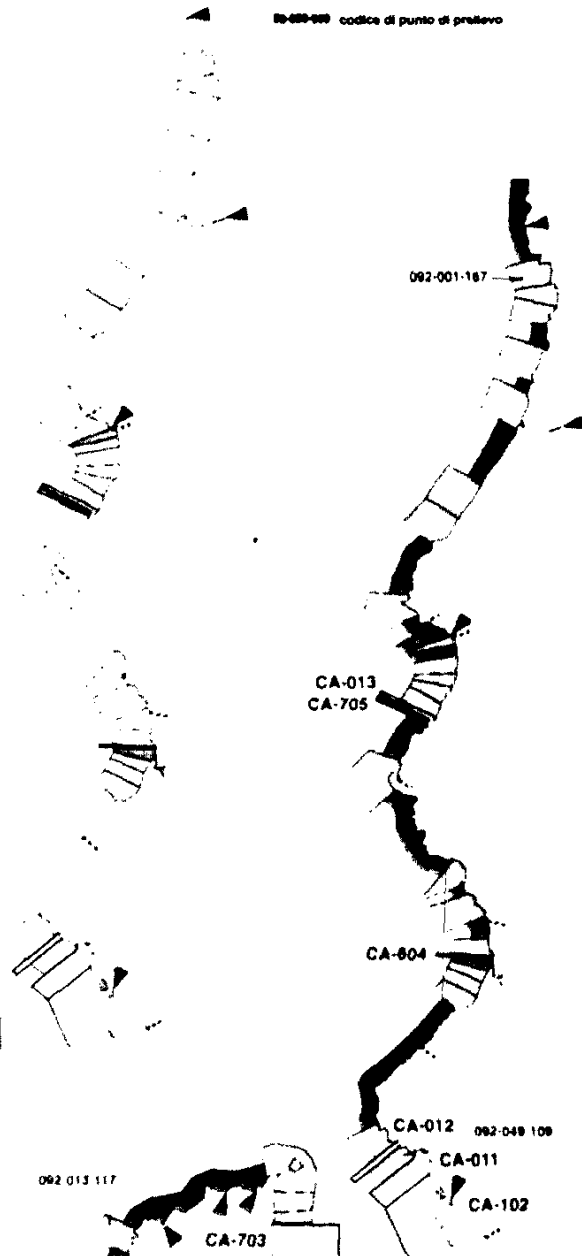
TIPICI DI INQUINAMENTO RILEVATO:

- 0 2 4 km
- parametri entro i limiti del D.P.R. 470/82
 - alcuni parametri oltre i limiti del D.P.R. 470/82, ma entro i limiti di provvedimenti di deroga
 - parametri batteriologici eccedenti i suddetti limiti
 - parametri chimici, fisici o chimico-fisici eccedenti i suddetti limiti
 - parametri batteriologici, chimici, fisici o chimico-fisici eccedenti i suddetti limiti
 - campionamento insufficiente
 - assenza di punti di campionamento

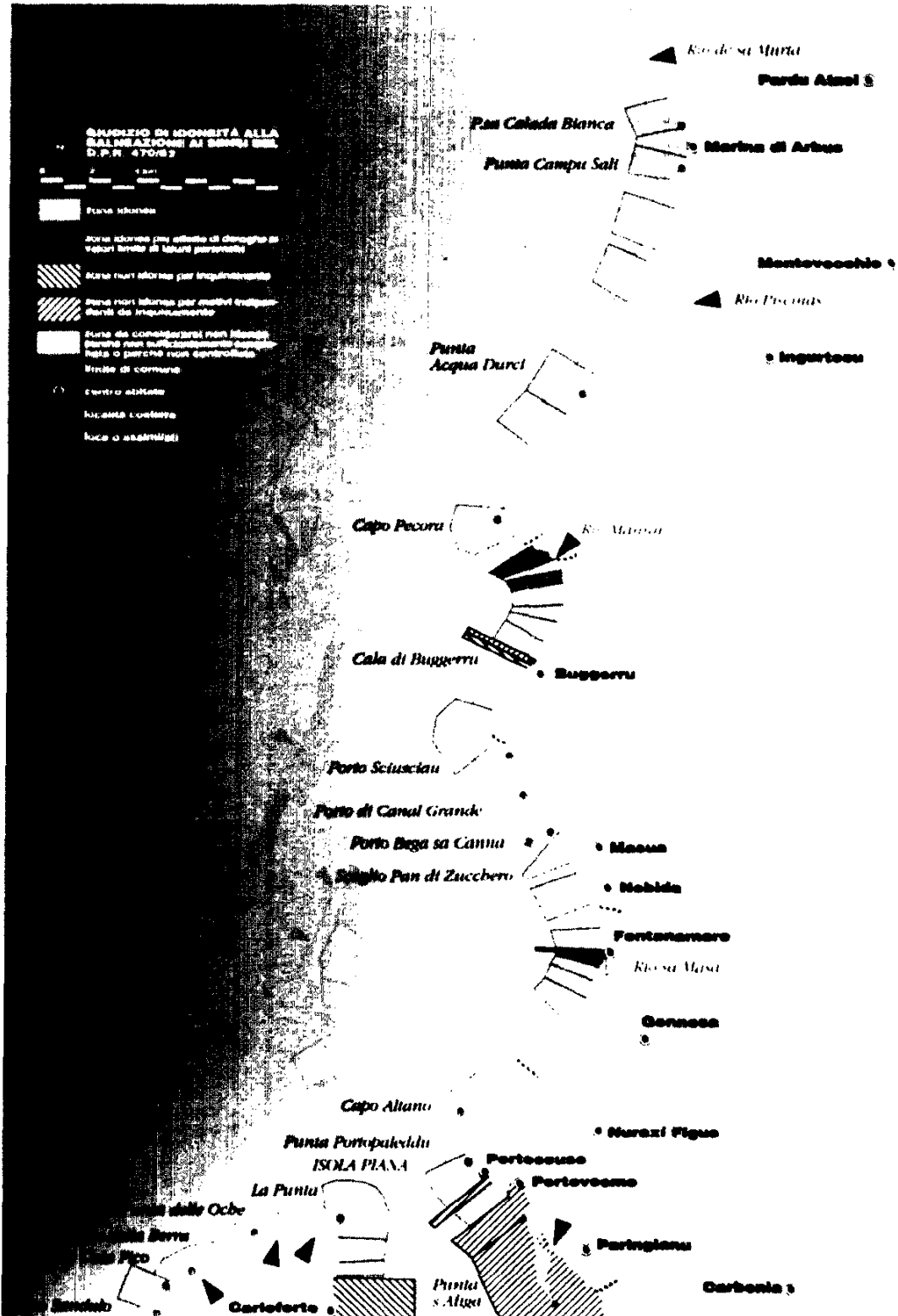
RAPPORTO FRA IL NUMERO DEI CAMPIONI FAVOREVOLI E IL NUMERO DEI CAMPIONI ACCETTATI:

- 0 2 4 km
- tutti i campioni favorevoli
 - fino a 3/4 di campioni favorevoli
 - da 3/4 a 1/4 di campioni favorevoli
 - meno di 1/4 di campioni favorevoli
 - non valutabile - insufficienza di campionamento o zona limitrofa a quale non è possibile per inquinamento, delimitata con provvedimento regionale

- zona vietata per inquinamento
- zona vietata per motivi indipendenti dall'inquinamento
- CA-000** codice di zona di divieto
- 092-000** codice di punto di prelievo



XII LEGISLATURA - DISEGNI DI LEGGE E RELAZIONI - DOCUMENTI



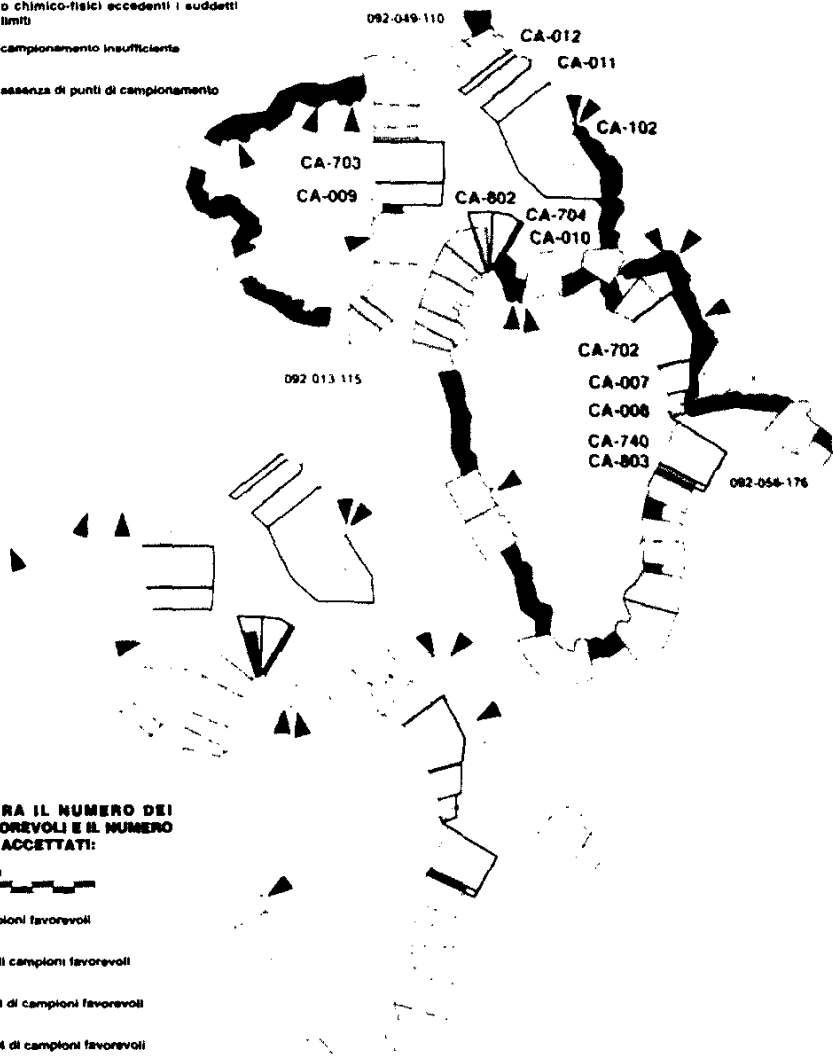
XII LEGISLATURA - DISEGNI DI LEGGE E RELAZIONI - DOCUMENTI



TIPICI DI INQUINAMENTO RILEVATO:

- 0 2 4 km
- 1 parametri entro i limiti del D.P.R. 470/82
 - 2 alcuni parametri oltre i limiti del D.P.R. 470/82, ma entro i limiti di provvedimenti di deroga
 - 3 parametri batteriologici eccedenti i suddetti limiti
 - 4 parametri chimici, fisici o chimico-fisici eccedenti i suddetti limiti
 - 5 parametri batteriologici, chimici, fisici o chimico-fisici eccedenti i suddetti limiti
 - 6 campionamento insufficiente
 - 7 assenza di punti di campionamento

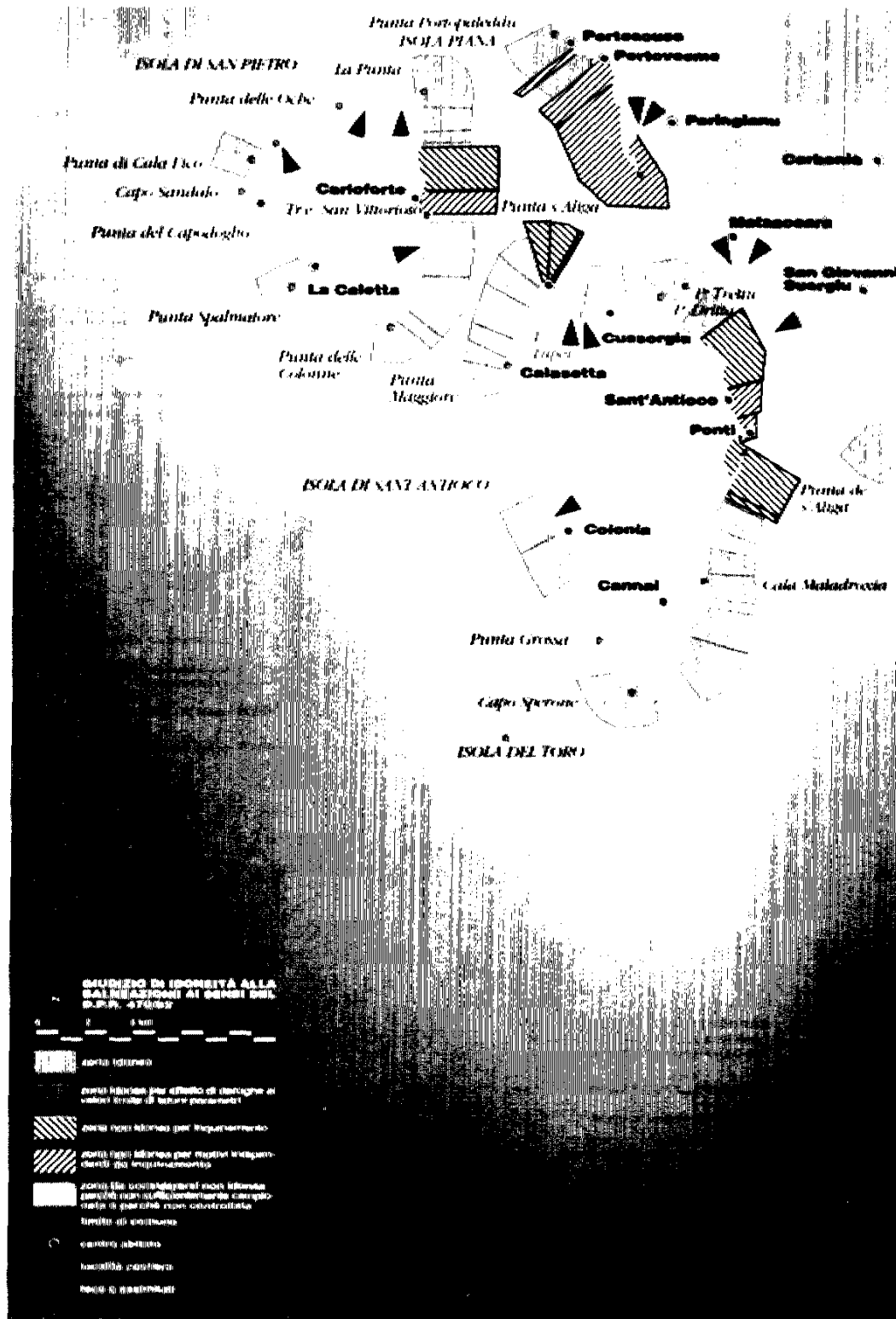
- zona vietata per inquinamento
- zona vietata per motivi indipendenti dall'inquinamento
- CA-008 codice di zona di divieto
- 092-008 codice di punto di prelievo



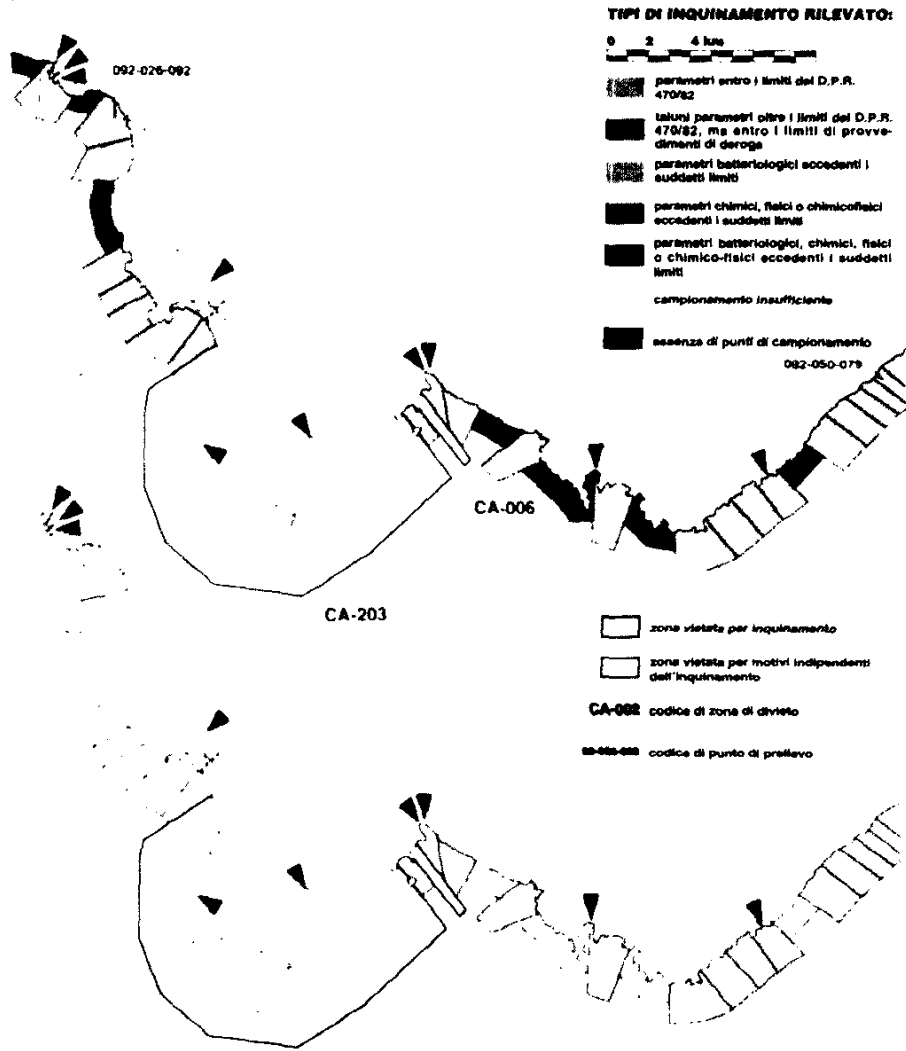
RAPPORTO FRA IL NUMERO DEI CAMPIONI FAVOREVOLI E IL NUMERO DEI CAMPIONI ACCETTATI:

- 0 2 4 km
- tutti i campioni favorevoli
 - fino a 3/4 di campioni favorevoli
 - da 3/4 a 1/4 di campioni favorevoli
 - meno di 1/4 di campioni favorevoli
 - non valutabile - insufficienze di campionamento o zona limitrofa a quelle non balneabili per inquinamento, delimitata con provvedimento regionale


XII LEGISLATURA - DISEGNI DI LEGGE E RELAZIONI - DOCUMENTI



XII LEGISLATURA - DISEGNI DI LEGGE E RELAZIONI - DOCUMENTI



RAPPORTO FRA IL NUMERO DEI CAMPIONI FAVOREVOLI E IL NUMERO DEI CAMPIONI ACCETTATI:



INDICI

XII LEGISLATURA - DISEGNI DI LEGGE E RELAZIONI - DOCUMENTI

INDICE DEI COMUNI

Acate	SI-14	Bernalda	BA-01	Castel Gandolfo	LG-19	Edoli	MT-11
Acicastello	SI-18		BT-11	Castel Volturno	MT-08	Eraclea	AA-04
Acireale	SI-18	Bianco	BT-06		MT-07	Ercolano	MT-09
Acquappesa	BT-01	Bibbiana	AT-08	Castellabate	MT-12	Erice	SI-08
Aglientu	SA-07	Bisceglie	BA-09	Castellammare del Golfo	SI-08		SI-09
Agrigento	SI-12	Bogliasco	AT-04	Castellammare di Stabia	MT-09	Eupilio	LG-07
Agropoli	MT-12	Bolsena	LG-18	Castellaneta	BA-01	Falconara Albanese	BT-02
Alassio	AT-02	Bonassola	AT-05	Castelletto sopra Ticino	LG-03	Falconara Marittima	MA-05
Alba Adriatica	MA-03	Bondone	LG-09	Castelnuovo del Garda	LG-10	Falerna	BT-02
Albenga	AT-02	Bonifati	BT-01	Castelsardo	SA-08	Fano	MA-06
Albidona	BT-11	Borghera	AT-01	Castelvetro	SI-10		MA-05
Albisola Marina	AT-03	Borghetto Santo Spirito	AT-02	Castiadas	SA-02	Farra d'Alpago	LG-14
Albisola Superiore	AT-03	Borgia	BT-07	Castiglione del Lago	LG-17	Fasano	BA-07
Alcamo	SI-07	Borgio Verezzi	AT-02	Castiglione della Pescaia	AT-09	Favignana	SI-09
	SI-08	Bosa	SA-10	Castignano del Capo	BA-04	Fermo	MA-04
Alghero	SA-10	Botricello	BT-08	Castro	BA-04		MA-03
	SA-09	Bova Marina	BT-05	Catania	SI-18	Ferruzzano	BT-05
Alfiste	BA-04	Bovalino	BT-06	Catanzaro	BT-07	Fiamignano	LG-20
	BA-03	Bracciano	LG-16	Cattolica	MA-06	Ficarazzi	SI-06
Alserio	LG-05	Braves	LG-13	Cattolica Eraclea	SI-11	Finale Ligure	AT-03
Altidona	MA-03	Brancaleone	BT-05	Caulonia	BT-06		AT-02
Amalfi	MT-11	Brenzone	LG-09	Cecina	AT-08	Fiumefreddo Bruzio	BT-02
	MT-10	Briatico	BT-03	Cefalù	SI-05	Fiumefreddo di Sicilia	SI-19
Amantea	BT-02	Brindisi	BA-06	Celle Ligure	AT-03	Follonica	AT-09
Amatrice	LG-19	Budoni	SA-05	Cellole	MT-07	Fondi	MT-05
Ameglia	AT-06	Butera	SI-13	Cembra	LG-12	Foro	MT-09
Amedolara	BT-11	Capigliari	SA-07	Centora	MT-13	Formia	MT-06
Anacapri	MT-09	Cagnano Varano	LG-22	Ceriale	AT-02	Forte dei Marmi	AT-07
Ancona	MA-05	Calafio di Cadore	LG-15	Cerveteri	MT-02	Fossacesia	MA-01
	MA-04	Calasetta	SA-13	Cervia	AA-01	Framura	AT-05
Andora	AT-02	Calatrabiano	SI-19	Cervo	AT-02	Franca Villa al Mare	MA-02
Andriano	BA-04	Calceranica al Lago	LG-12	Cesenatico	AA-01	Furore	MT-10
Anguillara Sabazia	LG-16	Caldaro sulla Strada		Cetara	MT-11	Fuscaldo	BT-01
Anzio	MT-04	del Vino	LG-11	Cetraro	BT-01	Gabicce Mare	MA-06
Appiano sulla Strada		Caldonazzo	LG-12	Chiavari	AT-05	Gaeta	MT-06
del Vino	LG-11	Calopezzati	BT-10	Chiaverano	LG-01	Gagliano del Capo	BA-04
Atena	MT-04	Camaiore	AT-07	Chieti	BA-14	Gairo	SA-03
Atore	BT-06	Camerota	MT-13	Chioggia	AA-03	Galatone	BA-03
Arenzano	AT-03	Camogli	AT-04	Cinisello	SI-07	Gallipoli	BA-03
Arona	LG-03	Campagna Elba	AT-10	Cipressa	AT-01	Garda	LG-10
Arsè	LG-14	Campobello di Mazara	SI-09	Ciro	BT-09		LG-09
Arzachena	SA-06		SI-10	Cirò Marina	BT-09	Gardone Riviera	LG-09
Ascea	MT-12	Campofelice di Roccella	SI-05	Città Sant'Angelo	MA-02	Garignano	LG-09
Ascrea	LG-20	Campofilone	MA-03	Civitanova Marche	MA-04	Gatteo	AA-01
Atrani	MT-11	Campomarino	BA-14	Civitavecchia	MT-02	Gela	SI-13
Augusta	SI-17	Camposso	AT-01	Cogoleto	AT-03		SI-14
	SI-18	Cannero Riviera	LG-02	Colle di Tora	LG-20	Genova	AT-04
Auronzio di Cadore	LG-15	Cannobio	LG-02	Colli sul Velino	LG-20		AT-03
Avigliana	LG-01	Caorle	AA-05	Comacchio	AA-02	Ghiffa	LG-03
Avola	SI-16		AA-04	Conca dei Marmi	MT-10	Griba	SA-14
Bacoli	MT-08	Capaccio	MT-12	Corigliano Calabro	BT-10	Ginosa	BA-01
Badesi	SA-08		MT-11	Corsano	BA-04	Giola Tauro	BT-03
	SA-07	Capaci	SI-07	Costanzana	AT-02	Grovinazzo	BA-09
Badolato	BT-06	Capalbio	MT-01	Cropani	BT-08	Giugliano in Campania	MT-08
Bagheria	SI-06	Capodimonte	LG-18	Crosia	BT-10	Giulianova	MA-07
Bagnara Calabria	BT-04	Capoliveri	AT-10	Crotone	BT-09	Gizzeria	BT-02
Balestrate	SI-07	Capoterra	SA-01		BT-08	Golfo Aranci	SA-05
Barano d'Ischia	MT-09	Capraia Isola	AT-10	Crucoli	BT-09	Gozzano	LG-04
Bardolino	LG-10	Caprarola	LG-16	Cupra Marittima	MA-03	Grado	AA-06
Bari	BA-09	Capri	MT-09	Curinga	BT-03	Gradoli	LG-18
	BA-08	Cardedu	SA-03	Custonaci	SI-08	Grisolia	BT-01
Bari Sardo	SA-03	Carriate	BT-09	Cutro	BT-08	Grosseto	AT-11
Barletta	BA-10	Carini	SI-07	Davoli	BT-07	Grottaferrata	MA-03
Basiglio di Pinò	LG-12	Carlentini	SI-17	Deiva Marina	AT-05	Grotte di Castro	LG-18
Battipaglia	MT-11	Carloforte	SA-13	Desenzano del Garda	LG-10	Grotteria	BT-06
Baunei	SA-04	Carovigno	BA-06	Diamante	BT-01	Guardavalle	BT-06
	SA-03	Caripino	LG-22	Diano Marina	AT-02	Guardia Piemontese	BT-01
Baveno	LG-03	Carrara	AT-06	Diso	BA-04	Iesolo	AA-04
Bedollo	LG-12	Casal Velino	MT-12	Doberaco	LG-13	Imperia	AT-02
Belcastro	BT-08	Casalbordino	MA-01	Domegge di Cadore	LG-15	Ischia	MT-09
Belgrate	LG-03	Casamiciola Terme	MT-09	Domus de Maria	SA-14	Ischitella	LG-22
Bellaria-Igea Marina	AA-01	Casignana	BT-06	Donada	AA-03	Isola del Giglio	MT-02
Belmonte Calabro	BT-02	Cassano all'Jonio	BT-10	Dorgali	SA-04	Isola delle Femmine	SI-07
Belvedere Marittimo	BT-01	Castagneto Carducci	AT-08	Dormelletto	LG-03	Isola di Capo Rizzuto	BT-08
Berggigi	AT-03	Castel di Tora	LG-20	Quino-Aurisina	AA-06	Isole Tremiti	BA-12

XII LEGISLATURA - DISEGNI DI LEGGE E RELAZIONI - DOCUMENTI

Ispica	MT-13	Merone	LG-07	Peschiera Borromeo	LG-08	Rocca San Giovanni	MA-01
Ispica	SI-15	Meta	MT-10	Peschiera del Garda	LG-10	Roccella Ionica	BT-06
Istri	MT-06	Minori	MT-11	Petacciato	MA-01	Rodi Garganico	BA-12
Ivrea	LG-01	Minturno	MT-07	Petrella Salto	LG-20	Roma	LG-16
Joppolo	BT-03		MT-06	Pellenasco	LG-04	Ronciglione	LG-16
La Maddalena	SA-06	Misano Adriatico	MA-06	Piano di Sorrento	MT-10	Roseto Capo Spulico	BT-11
La Spezia	AT-06	Mola di Bari	BA-08	Pietra Ligure	AT-02	Roseto degli Abruzzi	MA-03
Lacco Ameno	MT-09	Molfetta	BA-09	Pietrapaola	BT-10		MA-02
Ladispoli	MT-03	Molina di Ledro	LG-09		BT-09	Rossignano Marittimo	AT-08
		Monasterace	BT-06	Pietrasanta	AT-07	Rosolina	AA-03
Largueglia	AT-02	Mondolfo	MA-05	Pieve di Cadore	LG-15	Rossano	BT-10
Lamezia Terme	BT-02	Mondragone	MT-07	Pieve di Ledro	LG-09	Rotondella	BT-11
Lascari	SI-05	Moniglia	AT-05	Pieve Ligure	AT-04	Sabaudia	MT-05
Latina	MT-05	Monfalcone	AA-06	Pineto	MA-02	Salerno	MT-11
	MT-04	Monguzzo	LG-05	Piombino	AT-09	Salò	LG-09
Lavagna	AT-05	Monta del Garda	LG-10	Pisa	AT-07	Salve	BA-04
Lavarone	LG-12	Monopoli	BA-07	Pracchia	MT-13	San Bartolomeo al Mare	AT-02
Lazise	LG-10	Montalto di Castro	MT-01		MT-12	San Benedetto del Tronto	MA-03
Lecce	BA-05	Monteaurio	BT-07	Pisticci	BT-11	San Felice Circeo	MT-05
Leporano	BA-02	Monte Argentario	AT-11	Pizzo	BT-03	San Felice del Benaco	LG-09
Lerici	AT-06	Monte di Procida	MT-08	Polignano	BT-11	San Ferdinando	BT-03
Lesia	LG-03	Monte Sant'Angelo	BA-11	Polignano a Mare	BA-08	San Giovanni a Piro	MT-13
Lesina	LG-21	Montecorice	MT-12		BA-07	San Giuliano Terme	AT-07
Levanto	AT-05	Montefiascone	LG-18	Pollica	MT-12	San Lorenzo al Mare	AT-02
Lerico Terme	LG-12	Montegiordano	BT-11	Pollina	SI-04	San Lorenzo Nuovo	LG-18
Licata	SI-13	Montemarciano	MA-05		SI-05	San Lucido	BT-02
Lignano Sabbiadoro	AA-05	Montenero di Bisaccia	MA-01	Pomezia	MT-04	San Maurizio d'Opaglio	LG-04
Limone sul Garda	LG-09	Montepaone	BT-07		MT-03	San Mauro Cilento	MT-12
Livorno	AT-08	Monterosso al Mare	AT-05	Pontecagnano Faiano	MT-11	San Mauro Pascoli	AA-01
	AT-07	Montesilvano	MA-02	Ponza	MT-06	San Michele al Tagliamento	AA-05
Lizzano	BA-02	Montignoso	AT-07	Portigliola	BT-06	San Nicola Arcella	BT-01
Loano	AT-02	Morciano di Leuca	BA-04	Porto Azzurro	AT-10		MT-14
Lodri	BT-06	Muggia	AA-06	Porto Cesareo	BA-03	San Pietro Vernotico	BA-05
Lori-Porto San Paolo	SA-05	Muravera	SA-02	Porto Empedocle	SI-12	San Remo	AT-01
Lona-Lases	LG-12	Napoli	MT-09	Porto Recanati	MA-04	San Salvo	MA-01
Lonato	LG-10	Nardo	BA-03	Porto San Giorgio	MA-04	San Teodoro	SA-05
Lungobardi	BT-02	Nemi	LG-19	Porto Sant'Elpidio	MA-04	San Vincenzo	AT-09
Lotzoreo	SA-03	Nettuno	MT-04	Porto Tolle	AA-03		AT-08
Magione	LG-17	Nicolera	BT-03		AA-02	San Vito Chietino	MA-01
Magliano in Toscana	AT-15	Noli	AT-03	Porto Torres	SA-08	San Vito lo Capo	SI-08
Magre sulla Strada		Nono	LG-04	Portoferraio	AT-10	Sanginetto	BT-01
del Vino	LG-12	Noto	SI-16	Portofino	AT-04	Sannicandro Garganico	LG-21
Maori	MT-11	Nova Siri	BT-11	Portogallo di Capo Passero	SI-16	Sant'Agnes	MT-10
Malcesine	LG-09	Novate Mezzola	LG-06	Portoscufo	SA-13	Sant'Andrea Apostolo	
Mandatoriccio	BT-09	Numana	MA-04	Portovenere	AT-06	dello Ionio	BT-07
Manduria	BA-03	Oggebbio	LG-02	Posada	SA-05	Sant'Anna Arresi	SA-14
	BA-02	Olibia	SA-05	Positano	MT-10	Sant'Antioco	SA-13
Manerba del Garda	LG-10	Orbetello	AT-11	Potenza Picena	MA-04	Santa Caterina dello Ionio	BT-06
Manfredonia	BA-11	Orosi	SA-04	Pozzallo	SI-15	Santa Cesarea Terme	BA-04
Maracalagonis	SA-02	Orta San Giulio	LG-04	Pozzuoli	MT-08	Santa Croce Camerina	SI-17
	SA-01	Ortona	MA-02	Präia a Mare	MT-14	Santa Margherita Ligure	AT-04
Marano Lagunare	AA-05		MA-01	Prasano	MT-10	Santa Maria del Cedro	BT-01
Maratea	MT-14	Ospedaletti	AT-01	Procida	MT-09	Santa Marina	MT-13
Marcellana	AT-10	Ostuni	BA-07	Pula	SA-01	Santa Marinella	MT-02
Marcellana Marina	AT-10		BA-06		SA-14	Santa Teresa Gallura	SA-07
Margherita di Savoia	BA-10	Otranto	BA-04	Puisano	BA-02	Santo Stefano al Mare	AT-01
Marina di Gioiosa Ionica	BT-06	Paceco	SI-09	Pusiano	LG-07	Sapri	MT-14
Marisala	SI-09	Pachino	SI-16	Quarta Sant'Elena	SA-01	Sarroch	SA-01
Maritima	LG-18		SI-15	Racale	BA-03	Sarzana	AT-06
Martinsicuro	MA-03	Padenghe sul Garda	LG-10	Ragusa	SI-17	Sassari	SA-08
Maruggio	BA-02	Paganico	LG-20	Rapallo	AT-04	Satriano	BT-07
Mascali	SI-18	Palagianò	BA-01	Ravello	MT-11	Savignano sul Rubicone	AA-01
	SI-19	Palau	SA-06	Ravenna	AA-02	Savona	AT-03
Massa	AT-07	Palermo	SI-07		AA-01	Scala Coeli	BT-09
	AT-06	Palizzi	BT-05	Realmondo	SI-12	Scalea	BT-01
Massa Lubrense	MT-10	Palma di Montechiaro	SI-12	Recco	AT-04	Scanzano Ionico	BT-11
Massa Marittima	LG-19		SI-13	Reggio di Calabria	BT-04	Scarlino	AT-09
Massafra	BA-01	Palmi	BT-04	Riace	BT-06	Sciaccia	SI-11
Massignano	MA-03		BT-03	Ribera	SI-11	Scicli	SI-15
Mattinata	BA-11	Pantelleria	SI-10	Ricadi	BT-03		SI-14
Mazara del Vallo	SI-09	Paola	BT-02	Riccione	MA-06		SI-15
Meina	LG-03		BT-01	Rimini	AA-01	Scilla	BT-04
Melendugno	BA-05	Parghelia	BT-03	Rio Marina	AT-10	Segrate	LG-08
	BA-04	Passignano sul Trasimeno	LG-17	Rio nell'Elba	AT-10	Sellia Marina	BT-08
Melissa	BT-09	Patù	BA-04	Riomaggiore	AT-06		BT-07
Melito di Porto Salvo	BT-05	Pedaso	MA-03	Riposto	SI-18	Senigallia	MA-05
	BT-04	Pergine Valsugana	LG-12	Riva del Garda	LG-09	Serracapriola	BA-14
Menti	SI-10	Pesaro	MA-06	Riva Ligure	AT-01	Serrara Fontana	MT-09
Mergozzo	LG-04	Peschici	BA-12	Rocca Imperiale	BT-11	Sessa Aurunca	MT-07

XII LEGISLATURA - DISEGNI DI LEGGE E RELAZIONI - DOCUMENTI

Sestri Levante	AT-05	Taranto	BA-02	Tras	BA-10	Ventimiglia	AT-01
Siculiana	SI-11		BA-01		BA-09	Ventotene	MT-06
Siderno	BT-06	Tarquinia	MT-02	Trapani	SI-09	Verbania	IG-02
Silvi	MA-02		MT-01	Trappeto	SI-07		IG-04
Simeri Crichi	BT-07	Taviano	BA-03	Trasaghis	LG-15	Vernazza	AT-06
Sinisciola	SA-05	Tenno	LG-09	Trebisacce	BT-11		AT-05
	SA-04	Terlago	LG-12		BT-10	Vernole	BA-05
Sinnai	SA-02	Termini Imerese	SI-05	Tremosine	LG-09	Viareggio	AT-07
Siracusa	SI-18	Termoli	BA-14	Treshuraghes	SA-10	Vibo Valentia	BT-03
Sirmione	LG-10	Terni	IG-20	Trevignano Romano	IG-16	Vibonati	MT-14
Sirolo	MA-04	Terracina	MT-05	Tricase	BA-04		MT-13
Sori	AT-04	Terrasini	SI-07	Trieste	AA-06	Vico del Gargano	BA-12
Sorrento	MT-10	Tertenia	SA-03	Trinita d'Agultu e Vignola	SA-07	Vico Equense	MT-09
Sorso	SA-08	Teulada	SA-14	Tropea	BT-03	Vieste	BA-12
Sospirato	LG-14	Tignale	LG-09	Tuoro sul Trasimeno	LG-17		BA-11
Soverato	BT-07	Torchiarolo	BA-05	Ugento	BA-04	Vietri sul Mare	MT-11
Sperlonga	MT-06	Torino di Sangro	MA-01	Vado Ligure	AT-03	Villa San Giovanni	BT-04
Spotorno	AT-03	Torre Annunziata	MT-09	Valderice	SI-08	Villanova Monteleone	SA-10
Squillace	BT-07	Torre del Greco	MT-09	Vallecrosia	AT-01	Villapiana	BT-10
Staletti	BT-07	Torri del Benaco	LG-09	Valledoria	SA-08	Villaputzu	SA-02
Staranzano	AA-06	Torriceffa	BA-02	Varazze	AT-03	Villasmius	SA-02
Stesino	SA-08	Tortoli	SA-03	Varco Sabino	LG-20	Vittoria	SI-14
Stignano	BT-06	Tortora	MT-14	Vasto	MA-01	Zambone	BT-03
Stresa	LG-03	Tortoreto	MA-03	Vecchiano	AT-07	Zapponeta	BA-11
Strongoli	BT-09	Toscolano-Maderno	IG-09	Venezia	AA-04	Zoagli	AT-04
Taggia	AT-01	Trabia	SI-06		AA-03		