

SENATO DELLA REPUBBLICA

————— XIV LEGISLATURA —————

N. 189

ATTO DEL GOVERNO

SOTTOPOSTO A PARERE PARLAMENTARE

Schema di decreto ministeriale concernente il Piano
annuale di gestione del patrimonio abitativo della
Difesa per l'anno 2002

(Parere ai sensi dell'articolo 9, comma 7, della legge 24 dicembre 1993, n. 537)

—————

(Trasmesso alla Presidenza del Senato il 13 febbraio 2003)

—————

RELAZIONE ILLUSTRATIVA

OGGETTO: Schema di decreto ministeriale concernente il piano annuale di gestione del patrimonio abitativo della Difesa per l'anno 2002.

1. L'articolo 9, comma 7, della legge 24 dicembre 1993, n.537, recante interventi correttivi di finanza pubblica, reca disposizioni in ordine al piano annuale di gestione del patrimonio abitativo della Difesa, di cui all'articolo 6 nn.1), 2) e 3), della legge 18 agosto 1978, n.497. In particolare la norma prevede che nel provvedimento vi sia l'indicazione dell'entità, dell'utilizzo e della futura destinazione degli alloggi di servizio, nonché degli alloggi non più ritenuti utili nel quadro delle esigenze dell'Amministrazione e quindi alienabili. Nel provvedimento medesimo sono, altresì, fissati i parametri di reddito e le condizioni che legittimano gli attuali utenti degli alloggi di servizio a mantenerne la conduzione, purchè non siano proprietari di altro alloggio.

In materia, inoltre, l'articolo 43 della legge 23 dicembre 2000, n.388 (legge finanziaria 2001) prevede, al comma 16, che il Ministro della difesa in relazione al processo di ristrutturazione delle Forze armate, con proprio decreto individui annualmente gli alloggi, non ubicati nelle infrastrutture militari, ritenute non più utili nel quadro delle esigenze della Difesa, per i quali occorra procedere alla alienazione.

2. In applicazione delle predette disposizioni è stato predisposto lo schema di decreto ministeriale suddetto, per l'anno 2002, che viene inviato alle competenti Commissioni permanenti del Parlamento per il preventivo parere, secondo le disposizioni recate dal citato articolo 9 della legge n.537/1993.

3. Per quanto concerne i contenuti del provvedimento:

- nell'articolo 1 viene quantificato e suddiviso il patrimonio abitativo riportato in tre allegati;
- il patrimonio abitativo della Difesa, composto complessivamente da 18182 (18250 nel 2001) alloggi di servizio appartenenti alle seguenti categorie: ASIR - connessi con l'incarico con annessi locali di rappresentanza; ASI - connessi con l'incarico; AST - di temporanea sistemazione per le famiglie dei militari; ASGC - gratuiti per consegnatari e custodi; (**allegato 1**);
- gli alloggi di servizio non più utili, perchè non rispondenti alle esigenze delle Forze armate pari a 414 (644 unità nel 2001) (**allegato 2**);

- gli alloggi di servizio non rispondenti alle esigenze delle Forze armate e alienabili perchè non ubicati in infrastrutture militari, complessivamente 406 (611 nel 2001) (**allegato 3**);
4. Nell'articolo 2, sono stabilite le condizioni in deroga ai limiti di durata delle concessioni degli alloggi di servizio di temporanea sistemazione per le famiglie dei militari (AST).

In particolare, si evidenzia che il limite di reddito annuo lordo complessivo dei componenti il nucleo familiare convivente, per il mantenimento dell'alloggio, è fissato in euro 35.124,71, (aggiornato rispetto al reddito 2001 in funzione del 75% della variazione percentuale dell'indice prezzi al consumo per le famiglie di operai e impiegati relativo al mese di giugno 2002 pari a 2,3% accertato dall'ISTAT) ed incrementato di euro 1.101,44 (aggiornato della stessa variazione percentuale di cui sopra), per ogni familiare a carico oltre il terzo purchè nè gli utenti, nè i loro familiari conviventi siano proprietari di altro alloggio abitabile sul territorio nazionale.

Possono, inoltre, mantenere la conduzione dell'alloggio gli utenti il cui nucleo familiare convivente comprenda un portatore di handicap grave.



Il Ministro della Difesa

- VISTO** l'articolo 9, comma 7, della legge 24 dicembre 1993, n. 537, che prevede la definizione di un piano annuale di gestione del patrimonio abitativo della Difesa, con l'indicazione dell'entità, dell'utilizzo e della futura destinazione degli alloggi di servizio, nonché degli alloggi non più ritenuti utili nel quadro delle esigenze dell'Amministrazione e quindi transitabili in regime di locazione ovvero alienabili, anche mediante riscatto;
- VISTA** la legge 18 agosto 1978, n. 497, recante "Autorizzazione di spesa per la costruzione di alloggi di servizio per il personale militare e disciplina delle relative concessioni";
- VISTO** l'articolo 43, comma 16, della legge 23 dicembre 2000, n. 388, che prevede l'individuazione degli alloggi non ubicati nelle infrastrutture militari, ritenuti non più utili;
- VISTO** il decreto del Ministro della Difesa 16 gennaio 1997, n. 253 con il quale è stato approvato il regolamento recante norme per gli alloggi di servizio delle Forze armate;
- VISTO** il decreto ministeriale 22 novembre 2002, registrato alla Corte dei conti l'8 gennaio 2003, reg.n. 1, fog.n. 14, concernente il piano annuale di gestione del patrimonio abitativo della Difesa per l'anno 2001;
- SENTITE** le competenti Commissioni della Camera dei Deputati e del Senato della Repubblica;
- VISTA** la variazione percentuale dell'indice ISTAT per le famiglie degli operai e degli impiegati, al netto dei consumi di tabacchi, registratasi nel periodo dal 1° gennaio 2002 al 31 dicembre 2002;

DECRETA:

Art. 1

(Patrimonio abitativo)

1. Il patrimonio abitativo della Difesa di cui all'articolo 6, numeri 1), 2) e 3), della legge 18 agosto 1978, n. 497, alla data del 1° gennaio 2002 è composto dagli alloggi di servizio destinati al personale dipendente nell'entità e nel tipo riportati nell'allegato 1, che fa parte integrante del presente decreto.
2. Gli alloggi di servizio non più rispondenti alle esigenze della Difesa, sono indicati in allegato 2.
3. Gli alloggi di servizio non più utili, non ubicati in infrastrutture militari, individuati ai sensi dell'articolo 43, comma 16, della legge 23 dicembre 2000, n. 388, sono indicati in allegato 3.

Art. 2

(Condizioni in deroga ai limiti di durata delle concessioni)

1. Gli utenti di alloggi AST, tuttora utili nel quadro delle esigenze dell'Amministrazione, non aventi più titolo alla concessione, ancorché si tratti di personale in quiescenza o di vedove non legalmente separate né divorziate, possono mantenere la conduzione dell'alloggio, qualora il reddito annuo lordo complessivo dei componenti il nucleo familiare conviventi non superi la somma di euro 35.124,71, incrementata di euro 1.101,44 per ogni familiare a carico oltre il terzo, purché né gli utenti, né i loro familiari conviventi siano proprietari di altro alloggio abitabile sul territorio nazionale. Tali somme sono comprensive del 75% della variazione percentuale dell'indice ISTAT per l'anno 2002.
2. Possono, inoltre, mantenere la conduzione dell'alloggio gli utenti il cui nucleo familiare convivente comprenda un portatore di handicap grave.

Il presente decreto sarà inviato alla Corte dei Conti per la registrazione.

Roma,

IL MINISTRO

SITUAZIONE ALLOGGI DI SERVIZIO
ENTITA' ED UTILIZZO

ALLOGGI	SME	SMM	SMA	TOTALE
ASIR	24	11	11	46
ASI	1719	1859	3427	7005
AST	8934	449	1159	10542
ASGC	233	356	0	589
TOTALE	10910	2675	4597	18182


SITUAZIONE ALLOGGI DI SERVIZIO NON PIU' UTILI NON RISPONDENTI
ALLE ESIGENZE DELLE FORZE ARMATE

ALLOGGI	SME	SMM	SMA	TOTALE
ASIR	0	0	0	0
ASI	23	24	17	64
AST	308	6	13	327
ASGC	4	19	0	23
TOTALE	335	49	30	414

SITUAZIONE ALLOGGI DI SERVIZIO ALIENABILI PERCHE' NON PIU' RISPONDENTI
ALLE ESIGENZE DELLE FORZE ARMATE


ALLOGGI	SME	SMM	SMA	TOTALE
ASIR	0	0	0	0
ASI	23	24	10	57
AST	308	6	12	326
ASG	4	19	0	23
TOTALE	335	49	22	406

AERONAUTICA MILITARE



ELENCO Alloggi di Servizio

Stato Maggiore Aeronautica



Prospetto Riepilogativo Alloggi di Servizio

31 Dicembre 2001

INDICE GENERALE

PROSPETTO RIEPILOGATIVO

□ UTENTI CON TITOLO

- Annesso 1 - Comando 1^a Regione Aerea – Milanopag. 1
 - Annesso 1 – Comando Aeronautica - Roma // 25
 - Annesso 1 – Comando 3^a Regione Aera - Bari // 38
-

□ UTENTI SENZA CON TITOLO

- Annesso 2 - Comando 1^a Regione Aerea – Milano pag. 59
 - Annesso 2 – Comando Aeronautica - Roma // 66
 - Annesso 2 – Comando 3^a Regione Aera - Bari // 72
-

□ TEMPORANEAMENTE LIBERI

ATTESA LAVORI RISTRUTTURAZIONE

- Annesso 3 – Appendice 1 - Comando 1^a Regione Aerea – Milano..... pag. 77
- Annesso 3 – Appendice 1 - Comando Aeronautica - Roma // 82
- Annesso 3 – Appendice 1 - Comando 3^a Regione Aera – Bari // 84

IN ATTO REIMPIEGABILI

- Annesso 3 – Appendice 2 - Comando 1^a Regione Aerea – Milano..... // 87
 - Annesso 3 – Appendice 2 - Comando Aeronautica - Roma // 88
 - Annesso 3 – Appendice 2 - Comando 3^a Regione Aera – Bari // 89
-

□ ALIENABILI

- Annesso 4 - Comando 1^a Regione Aerea – Milano pag. 95
 - Annesso 4 – Comando Aeronautica - Roma // 96
 - Annesso 4 – Comando 3^a Regione Aera - Bari // 97
-

Alloggi di Servizio

Aeronautica Militare

“UTENTI CON TITOLO”

1 ^a REGIONE AREA	- N. 1.219
ComAer - Roma	- N. 652
3 ^a REGIONE AEREA	- N. 1.067

TOTALI N. 2.938

Aeronautica Militare

1^a REGIONE AEREA



Alloggi di Servizio

“UTENTI CON TITOLO”

Annesso 1

(31 DICEMBRE 2001)



COMANDO 1ª REGIONE AEREA

ALLOGGI DI SERVIZIO

Utenti con titolo - N° 1219

Situazione aggiornata al 31.12.2001

Annesso 1

N°	classif.	status	codice alloggi	località	indirizzo	mq.	cat. catasto	anno costruz.
1	ASI	1	APD0915	Abano Terme (Pd)	Via Roveri, 1	180,16	A3	1991
2	ASI	1	APD0916	Abano Terme (Pd)	Via Roveri, 1	149,23	A3	1991
3	ASI	1	APD0917	Abano Terme (Pd)	Via Roveri, 1	160,22	A3	1991
4	ASI	1	APD0918	Abano Terme (Pd)	Via Roveri, 1	162,79	A3	1991
5	AST	1	AGR0797	Albinia (Gr)	Via Maremmana	113,93	A3	1994
6	AST	1	AVR1260	Aspabetto Di Cerea (Vr)	Via Barbere, 6	85,74	A3	1996
7	ASI	1	AVR1261	Aspabetto Di Cerea (Vr)	Via Barbere, 6	84,70	A3	1996
8	ASI	1	APD0021	Bagnoli Di Sopra (Pd)	Via G.Galilei, 12	120,07	A3	1972
9	ASI	1	APD0022	Bagnoli Di Sopra (Pd)	Via G.Galilei, 14	120,07	A3	1972
10	ASI	1	APD0023	Bagnoli Di Sopra (Pd)	Via G.Galilei, 8	120,07	A3	1972
11	ASI	1	ARN1137	Bellariva Di Rimini (Rn)	Via Tommaseo 32	50,40	A3	1989
12	ASI	1	ARN1138	Bellariva Di Rimini (Rn)	Via Tommaseo 32	44,60	A3	1989
13	ASI	1	ARN1139	Bellariva Di Rimini (Rn)	Via Tommaseo 32	44,60	A3	1989
14	ASI	1	ASP0034	Cadimare (Sp)	Via Della Marina 15	120,00	A3	1990
15	ASI	1	AUD1281	Campoformido (Ud)	Via Del Pasco, 98/G	126,85	A3	1992
16	ASI	1	AUD1282	Campoformido (Ud)	Via Del Pasco, 98/G	127,00	A3	1992
17	ASI	1	AUD1283	Campoformido (Ud)	Via Del Pasco, 98/G	123,00	A3	1992
18	ASI	1	AUD1285	Campoformido (Ud)	Via Del Pasco, 98/G	127,25	A3	1992
19	ASI	1	AUD1286	Campoformido (Ud)	Via Del Pasco, 98/F	88,48	A3	1992
20	ASI	1	AUD1287	Campoformido (Ud)	Via Del Pasco, 98/F	127,00	A3	1992
21	AST	1	AUD1289	Campoformido (Ud)	Via Del Pasco, 98/F	127,25	A3	1992
22	AST	1	AUD1290	Campoformido (Ud)	Via Del Pasco, 98/F	127,25	A3	1992
23	ASI	1	AUD1292	Campoformido (Ud)	Via Del Pasco, 98/E	97,00	A3	1992
24	ASI	1	AUD1293	Campoformido (Ud)	Via Del Pasco, 98/E	96,00	A3	1992
25	ASI	1	AUD1296	Campoformido (Ud)	Via Del Pasco, 98/E	96,50	A3	1992
26	ASI	1	AUD1298	Campoformido (Ud)	Via Del Pasco, 98/D	126,55	A3	1989
27	ASI	1	AUD1299	Campoformido (Ud)	Via Del Pasco, 98/D	127,00	A3	1989
28	ASI	1	AUD1301	Campoformido (Ud)	Via Del Pasco, 98/D	127,25	A3	1989
29	ASI	1	AUD1303	Campoformido (Ud)	Via Del Pasco, 98/C	130,35	A3	1989
30	ASI	1	AUD1304	Campoformido (Ud)	Via Del Pasco, 98/C	97,00	A3	1989
31	ASI	1	AUD1308	Campoformido (Ud)	Via Del Pasco, 98/C	96,50	A3	1989
32	ASI	1	AUD1312	Campoformido (Ud)	Via Del Pasco, 98/B	143,00	A3	1992
33	ASI	1	AUD1313	Campoformido (Ud)	Via Del Pasco, 98/B	143,00	A3	1989
34	ASI	1	AUD1315	Campoformido (Ud)	Via Del Pasco, 98/A	132,25	A3	1992
35	ASI	1	AUD1316	Campoformido (Ud)	Via Del Pasco, 98/A	143,00	A3	1992
36	ASI	1	AUD1317	Campoformido (Ud)	Via Del Pasco, 98/A	143,00	A3	1992
37	ASI	1	AUD1318	Campoformido (Ud)	Via Del Pasco, 98/A	143,00	A3	1992
38	ASI	1	AUD1319	Campoformido (Ud)	Via Del Pasco, 98/A	143,00	A3	1992
39	ASI	1	AUD1320	Campoformido (Ud)	Via Del Pasco, 98/R	130,75	A3	1992
40	ASI	1	AUD1321	Campoformido (Ud)	Via Del Pasco, 98/R	105,75	A3	1992
41	ASI	1	AUD1322	Campoformido (Ud)	Via Del Pasco, 98/R	105,50	A3	1992
42	ASI	1	AUD1323	Campoformido (Ud)	Via Del Pasco, 98/R	106,75	A3	1992
43	ASI	1	AUD1324	Campoformido (Ud)	Via Del Pasco, 98/R	105,75	A3	1992
44	ASI	1	AUD1325	Campoformido (Ud)	Via Del Pasco, 98/R	104,75	A3	1992
45	ASI	1	AUD1327	Campoformido (Ud)	Via Del Pasco, 98/Q	132,00	A3	1992
46	ASI	1	AUD1329	Campoformido (Ud)	Via Del Pasco, 98/Q	143,00	A3	1992

N°	classif.	status	codice alloggi	località	indirizzo	mq.	cat. catasto	anno costruz.
47	ASI	1	AUD1330	Campoformido (Ud)	Via Del Pasco, 98/Q	143,00	A3	1992
48	ASI	1	AUD1333	Campoformido (Ud)	Via Del Pasco, 98/P	105,75	A3	1992
49	ASI	1	AUD1334	Campoformido (Ud)	Via Del Pasco, 98/P	105,50	A3	1992
50	ASI	1	AUD1335	Campoformido (Ud)	Via Del Pasco, 98/P	107,25	A3	1992
51	ASI	1	AUD1336	Campoformido (Ud)	Via Del Pasco, 98/P	105,75	A3	1992
52	ASI	1	AUD1337	Campoformido (Ud)	Via Del Pasco, 98/P	104,75	A3	1992
53	ASI	1	AUD1338	Campoformido (Ud)	Via Del Pasco, 98/P	109,75	A3	1992
54	ASI	1	AUD1339	Campoformido (Ud)	Via Del Pasco, 98/O	132,25	A3	1992
55	ASI	1	AUD1341	Campoformido (Ud)	Via Del Pasco, 98/O	143,00	A3	1992
56	ASI	1	AUD1342	Campoformido (Ud)	Via Del Pasco, 98/O	143,00	A3	1992
57	ASI	1	AUD1343	Campoformido (Ud)	Via Del Pasco, 98/O	143,00	A3	1992
58	ASI	1	AUD1344	Campoformido (Ud)	Via Del Pasco, 98/N	126,85	A3	1989
59	ASI	1	AUD1345	Campoformido (Ud)	Via Del Pasco, 98/N	127,00	A3	1989
60	ASI	1	AUD1347	Campoformido (Ud)	Via Del Pasco, 98/N	127,25	A3	1989
61	ASI	1	AUD1348	Campoformido (Ud)	Via Del Pasco, 98/N	127,25	A3	1989
62	ASI	1	AUD1351	Campoformido (Ud)	Via Del Pasco, 98/M	127,00	A3	1989
63	ASI	1	AUD1353	Campoformido (Ud)	Via Del Pasco, 98/M	127,25	A3	1989
64	ASI	1	AUD1355	Campoformido (Ud)	Via Del Pasco, 98/L	97,00	A3	1989
65	ASI	1	AUD1358	Campoformido (Ud)	Via Del Pasco, 98/L	99,50	A3	1989
66	ASI	1	AUD1360	Campoformido (Ud)	Via Del Pasco, 98/L	99,00	A3	1989
67	ASI	1	AUD1361	Campoformido (Ud)	Via Del Pasco, 98/I	126,55	A3	1992
68	AST	1	AUD1362	Campoformido (Ud)	Via Del Pasco, 98/I	127,00	A3	1992
69	ASI	1	AUD1363	Campoformido (Ud)	Via Del Pasco, 98/I	127,00	A3	1992
70	ASI	1	AUD1364	Campoformido (Ud)	Via Del Pasco, 98/I	127,25	A3	1992
71	ASI	1	AUD1369	Campoformido (Ud)	Via Del Pasco, 98/H	98,50	A3	1992
72	ASI	1	AUD1370	Campoformido (Ud)	Via Del Pasco, 98/H	99,50	A3	1992
73	AST	1	ASV0210	Capo Mele (Sv)	Via Del Lampin, 16/A	103,78	A3	1993
74	ASI	1	ASV0211	Capo Mele (Sv)	Via Del Lampin, 16/A	103,78	A3	1993
75	ASI	1	ASV0212	Capo Mele (Sv)	Via Del Lampin, 16/A	103,78	A3	1993
76	AST	1	ASV0213	Capo Mele (Sv)	Via Del Lampin, 16/A	103,78	A3	1993
77	AST	1	ASV0215	Capo Mele (Sv)	Via Del Lampin, 16/A	103,78	A3	1993
78	AST	1	ASV0216	Capo Mele (Sv)	Via Del Lampin, 16/A	103,78	A3	1993
79	ASI	1	AAT0187	Castello D'Annone (At)	Via Case Sparse, 17	104,83	A3	1949
80	ASI	1	AAT0188	Castello D'Annone (At)	Via Case Sparse, 17	185,53	A3	1949
81	AST	1	AAT0189	Castello D'Annone (At)	Via Case Sparse, 17	95,73	A3	1949
82	AST	1	AAT0190	Castello D'Annone (At)	Via Case Sparse, 17	88,12	A3	1949
83	AST	1	AAT0191	Castello D'Annone (At)	Via Case Sparse, 17	94,41	A3	1949
84	ASI	1	AAT1541	Castello D'Annone (At)	Via Case Sparse, 17	76,00	A3	2000
85	ASI	1	AFO0221	Cesena (Fc)	Via Chiaviche, 70	97,13	A3	1968
86	ASI	1	AFO0222	Cesena (Fc)	Via Chiaviche, 66	97,13	A3	1968
87	ASI	1	AFO0223	Cesena (Fc)	Via Chiaviche, 62	97,13	A3	1968
88	ASI	1	AFO0224	Cesena (Fc)	Via Chiaviche, 50	97,73	A3	1968
89	ASI	1	AFO0225	Cesena (Fc)	Via Chiaviche, 58	97,73	A3	1968
90	ASI	1	AFO0226	Cesena (Fc)	Via Chiaviche, 54	97,73	A3	1968
91	ASI	1	AFO0227	Cesena (Fc)	Via S.Aga', 411	183,77	A3	1968
92	ASI	1	AFO0228	Cesena (Fc)	Via S.Aga', 355	97,76	A3	1968
93	ASI	1	AFO0229	Cesena (Fc)	Via S.Aga', 359	97,76	A3	1968
94	ASI	1	AFO0230	Cesena (Fc)	Via S.Aga', 363	97,76	A3	1968
95	ASI	1	AFO0235	Cesena (Fc)	Via S.Aga', 461/2	97,07	A3	1984
96	AST	1	AFO0236	Cesena (Fc)	Via S.Aga', 461/3	102,46	A3	1984
97	ASI	1	AFO0237	Cesena (Fc)	Via S.Aga', 461/4	99,06	A3	1984
98	ASI	1	AFO0238	Cesena (Fc)	Via S.Aga', 461/5	97,85	A3	1984

N°	classif.	status	codice alloggi	località	indirizzo	mq.	cat. catasto	anno costruz.
99	ASI	1	AFO0239	Cesena (Fc)	Via S.Aga', 461/6	105,52	A3	1984
100	ASI	1	AFO0241	Cesena (Fc)	Via S.Aga', 461/8	97,39	A3	1984
101	ASI	1	AFO0243	Cesena (Fc)	Via S.Aga', 451/1	99,84	A3	1984
102	ASI	1	AFO0244	Cesena (Fc)	Via S.Aga', 451/2	97,07	A3	1984
103	ASI	1	AFO0245	Cesena (Fc)	Via S.Aga', 451/3	96,16	A3	1984
104	ASI	1	AFO0246	Cesena (Fc)	Via S.Aga', 451/4	100,78	A3	1984
105	ASI	1	AFO0247	Cesena (Fc)	Via S.Aga', 451/5	97,85	A3	1984
106	ASI	1	AFO0248	Cesena (Fc)	Via S.Aga', 451/6	99,22	A3	1984
107	ASI	1	AFO0249	Cesena (Fc)	Via S.Aga', 451/7	100,40	A3	1984
108	ASI	1	AFO0250	Cesena (Fc)	Via S.Aga', 451/8	97,39	A3	1984
109	ASI	1	AFO0251	Cesena (Fc)	Via S.Aga', 451/9	96,45	A3	1984
110	ASI	1	AFO0252	Cesena (Fc)	Via S.Aga', 441/1	133,53	A3	1984
111	ASI	1	AFO0253	Cesena (Fc)	Via S.Aga', 441/2	133,53	A3	1984
112	AST	1	AFO0254	Cesena (Fc)	Via S.Aga', 441/3	133,56	A3	1984
113	ASI	1	AFO0255	Cesena (Fc)	Via S.Aga', 441/4	133,56	A3	1984
114	ASI	1	AFO0256	Cesena (Fc)	Via S.Aga', 441/5	133,53	A3	1984
115	ASI	1	AFO0257	Cesena (Fc)	Via S.Aga', 441/6	133,53	A3	1984
116	ASI	1	AFO0260	Cesena (Fc)	Via Chiaviche, 244/3	133,56	A3	1984
117	ASI	1	AFO0261	Cesena (Fc)	Via Chiaviche, 244/4	133,56	A3	1984
118	ASI	1	AFO0262	Cesena (Fc)	Via Chiaviche, 244/5	133,53	A3	1984
119	ASI	1	AFO0264	Cesena (Fc)	Via Chiaviche, 254/1	133,53	A3	1984
120	ASI	1	AFO0265	Cesena (Fc)	Via Chiaviche, 254/2	133,53	A3	1984
121	ASI	1	AFO0266	Cesena (Fc)	Via Chiaviche, 254/3	133,56	A3	1984
122	ASI	1	AFO0267	Cesena (Fc)	Via Chiaviche, 254/4	133,56	A3	1984
123	ASI	1	AFO0268	Cesena (Fc)	Via Chiaviche, 254/5	133,53	A3	1984
124	ASI	1	AFO0269	Cesena (Fc)	Via Chiaviche, 254/6	133,53	A3	1984
125	ASI	1	AFO0270	Cesena (Fc)	Via Chiaviche, 90	204,05	A3	1989
126	ASI	1	AFO0271	Cesena (Fc)	Via Chiaviche, 234/1	148,78	A3	1993
127	ASI	1	AFO0273	Cesena (Fc)	Via Chiaviche, 234/3	148,78	A3	1993
128	ASI	1	AFO0274	Cesena (Fc)	Via Chiaviche, 234/4	148,78	A3	1993
129	ASI	1	AFO0275	Cesena (Fc)	Via Chiaviche, 234/5	148,76	A3	1993
130	ASI	1	AFO0276	Cesena (Fc)	Via Chiaviche, 234/6	148,76	A3	1993
131	AST	1	AVE0202	Chioggia (Ve)	Zona Milit. Ca'Bianca Chioggia	118,76	A3	1974
132	AST	1	AVE0203	Chioggia (Ve)	Zona Milit. Ca'Bianca Chioggia	118,76	A3	1974
133	ASI	1	AVE0204	Chioggia (Ve)	Zona Milit. Ca'Bianca Chioggia	118,76	A3	1974
134	AST	1	AVE0205	Chioggia (Ve)	Zona Milit. Ca'Bianca Chioggia	118,76	A3	1974
135	ASI	1	APR0289	Collecchio (Pr)	Via Nazionale, 33	104,51	A3	1958
136	ASI	1	APR0290	Collecchio (Pr)	Via Nazionale, 31	118,79	A3	1980
137	AST	1	AVE0620	Concordia Sagitt. (Ve)	Via S.Giacomo, 21/A	96,64	A3	1984
138	ASI	1	AVE0624	Concordia Sagitt. (Ve)	Via S.Giacomo, 21/A	102,36	A3	1984
139	AST	1	AVE0625	Concordia Sagitt. (Ve)	Via S.Giacomo, 21/A	99,38	A3	1984
140	AST	1	AVE0626	Concordia Sagitt. (Ve)	Via S.Giacomo, 21/A	98,72	A3	1984
141	AST	1	AVE0627	Concordia Sagitt. (Ve)	Via S.Giacomo, 21/A	104,62	A3	1984
142	AST	1	AVE0628	Concordia Sagitt. (Ve)	Via S.Giacomo, 19/A	96,15	A3	1984
143	AST	1	AVE0631	Concordia Sagitt. (Ve)	Via S.Giacomo, 19/A	99,20	A3	1984
144	ASI	1	AVE0632	Concordia Sagitt. (Ve)	Via S.Giacomo, 19/A	102,36	A3	1984
145	ASI	1	AVE0634	Concordia Sagitt. (Ve)	Via S.Giacomo, 19/A	99,38	A3	1984
146	AST	1	AVE0635	Concordia Sagitt. (Ve)	Via S.Giacomo, 19/A	98,72	A3	1984
147	AST	1	AVE0636	Concordia Sagitt. (Ve)	Via S.Giacomo, 19/A	104,62	A3	1984
148	AST	1	AVE0637	Concordia Sagitt. (Ve)	Via S.Giacomo, 19/B	136,33	A3	1992
149	ASI	1	AVE0639	Concordia Sagitt. (Ve)	Via S.Giacomo, 19/B	136,12	A3	1992
150	AST	1	AVE0641	Concordia Sagitt. (Ve)	Via S.Giacomo, 19/B	136,33	A3	1992

N°	classif.	status	codice alloggi	località	indirizzo	mq.	cat. catasto	anno costruz.
151	ASI	1	AVE0643	Concordia Sagitt. (Ve)	Via S.Giacomo, 21/B	120,00	A3	1992
152	ASI	1	AVE0644	Concordia Sagitt. (Ve)	Via S.Giacomo, 21/B	120,00	A3	1992
153	ASI	1	AVE0645	Concordia Sagitt. (Ve)	Via S.Giacomo, 21/B	135,92	A3	1992
154	ASI	1	AVE0646	Concordia Sagitt. (Ve)	Via S.Giacomo, 21/B	136,13	A3	1992
155	AST	1	AVE0647	Concordia Sagitt. (Ve)	Via S.Giacomo, 21/B	136,33	A3	1992
156	ASI	1	AVE0648	Concordia Sagitt. (Ve)	Via S.Giacomo, 21/B	136,36	A3	1992
157	AST	1	APN0617	Cordovado (Pn)	Via Vilunghi, 25	123,01	A3	1973
158	ASI	1	ABS0325	Desenzano Del Garda (Bs)	Viale Motta, 56	120,00	A3	1939
159	ASI	1	ABS0326	Desenzano Del Garda (Bs)	Viale Motta, 56	120,00	A3	1939
160	ASI	1	ABS0329	Desenzano Del Garda (Bs)	Viale Motta, 56	132,91	A3	1939
161	ASI	1	ABS0333	Desenzano Del Garda (Bs)	Via Dal Molin, 12	81,14	A3	1939
162	ASI	1	ABZ0278	Dobbiaco (Bz)	Via Dolomiti, 9	104,49	A3	1985
163	AST	1	ABZ0279	Dobbiaco (Bz)	Via Dolomiti, 9	78,18	A3	1985
164	AST	1	ABZ0281	Dobbiaco (Bz)	Via Dolomiti, 9	59,24	A3	1997
165	ASI	1	AFE1119	Ferrara	Via Aeroporto, 120	99,75	A3	1984
166	ASI	1	AFE1122	Ferrara	Via Aeroporto, 120	100,09	A3	1984
167	ASI	1	AFE1123	Ferrara	Via Aeroporto, 120	97,69	A3	1984
168	ASI	1	AFE1124	Ferrara	Via Aeroporto, 120	98,71	A3	1984
169	ASI	1	AFE1125	Ferrara	Via Aeroporto, 120	99,50	A3	1984
170	ASI	1	AFE1126	Ferrara	Via Aeroporto, 120	97,08	A3	1984
171	AST	1	AFE1127	Ferrara	Via Aeroporto, 120	95,50	A3	1984
172	ASI	1	AFE1129	Ferrara	Via Aeroporto, 120	97,26	A3	1984
173	ASI	1	AFE1130	Ferrara	Via Aeroporto, 120	96,09	A3	1984
174	ASI	1	AFE1132	Ferrara	Via Aeroporto, 120	97,69	A3	1984
175	ASI	1	AFE1135	Ferrara	Via Aeroporto, 120	97,08	A3	1984
176	ASI	1	AFE1542	Ferrara	Via Aeroporto, 118		A3	2001
177	ASI	1	AFE1543	Ferrara	Via Aeroporto, 118		A3	2001
178	ASI	1	AFE1544	Ferrara	Via Aeroporto, 118		A3	2001
179	ASI	1	AFE1545	Ferrara	Via Aeroporto, 118		A3	2001
180	ASI	1	AFE1546	Ferrara	Via Aeroporto, 118		A3	2001
181	ASI	1	AFE1547	Ferrara	Via Aeroporto, 118		A3	2001
182	ASI	1	AFE1550	Ferrara	Via Aeroporto, 118		A3	2001
183	ASI	1	AFE1551	Ferrara	Via Aeroporto, 118		A3	2001
184	ASI	1	AFE1552	Ferrara	Via Aeroporto, 118		A3	2001
185	ASI	1	AFE1553	Ferrara	Via Aeroporto, 118		A3	2001
186	ASI	1	AFE1554	Ferrara	Via Aeroporto, 118		A3	2001
187	AST	1	AFE1555	Ferrara	Via Aeroporto, 118		A3	2001
188	ASI	1	AFE1559	Ferrara	Via Aeroporto, 118		A3	2001
189	ASI	1	AFE1560	Ferrara	Via Aeroporto, 118		A3	2001
190	ASI	1	AFE1561	Ferrara	Via Aeroporto, 118		A3	2001
191	ASI	1	AFI0269	Firenze	Via Del Barco 3D	72,28	A3	ante 78
192	AST	1	AFI0270	Firenze	Via Del Barco 3H	138,22	A3	ante 78
193	AST	1	AFI0272	Firenze	Via Del Barco 3	79,08	A3	ante 78
194	ASI	1	AFI0273	Firenze	Via Del Barco 5	113,29	A3	ante 78
195	AST	1	AFI0275	Firenze	Via Del Barco 9	77,82	A3	ante 78
196	AST	1	AFI0277	Firenze	Via Del Barco 7	102,19	A3	ante 78
197	ASI	1	AFI0279	Firenze	Via Del Bobolino 15	160,00	A2	ante 78
198	AST	1	AFI0280	Firenze	Via Del Bobolino 15	56,82	A2	ante 78
199	ASI	1	AFI0281	Firenze	Via Del Bobolino 15	111,43	A2	ante 78
200	ASI	1	AFI0283	Firenze	Via Del Bobolino 15	100,34	A2	ante 78
201	ASI	1	AFI0284	Firenze	Via Del Bobolino 15	139,62	A2	ante 78
202	ASI	1	AFI0285	Firenze	Via Del Bobolino 15	101,70	A2	ante 78

N°	classif.	status	codice alloggi	località	indirizzo	mq.	cat. catasto	anno costruz.
203	ASI	1	AFI0286	Firenze	Via Del Bobolino 15	109,54	A2	ante 78
204	ASI	1	AFI0287	Firenze	Via Del Bobolino 15	113,44	A2	ante 78
205	ASI	1	AFI0288	Firenze	Via Del Bobolino 15	102,53	A2	ante 78
206	AST	1	AFI0289	Firenze	Via Del Bobolino 15	88,23	A2	ante 78
207	ASI	1	AFI0290	Firenze	Via Del Bobolino 15	77,00	A2	ante 78
208	ASI	1	AFI0291	Firenze	Via Del Pegaso 5	97,24	A3	ante 78
209	ASIR	1	AFI0292	Firenze	Viale Dell'Aeronautica 14	395,31	A2	1938
210	ASI	1	AFI0296	Firenze	Viale Dell'Aeronautica 14	117,72	A2	1938
211	AST	1	AFI0297	Firenze	Via Dogliotti 8	106,37	A3	ante 78
212	AST	1	AFI0298	Firenze	Via Dogliotti 8	127,66	A2	ante 78
213	ASI	1	AFI0300	Firenze	Via Trieste 46	107,23	A2	ante 78
214	ASI	1	AFI0302	Firenze	Via Trieste 46	145,01	A2	ante 78
215	ASI	1	AFI0303	Firenze	Via Trieste 46	142,63	A2	ante 78
216	ASI	1	AFI0305	Firenze	Via Trieste 46	100,67	A2	ante 78
217	ASI	1	AFI0306	Firenze	Via Trieste 46	65,47	A2	ante 78
218	ASI	1	AFI1548	Firenze	Viale Dell'Aeronautica 14	124,42	A3	2001
219	ASI	1	AFI1549	Firenze	Viale Dell'Aeronautica 14	265,36	A3	2001
220	AST	1	AFI1857	Firenze	Via Del Pegaso 5	84,69	A3	ante 78
221	AST	1	AFI1866	Firenze	Via Del Barco 3	79,08	A3	ante 78
222	ASI	1	AFO0285	Forli'	Viale Dell'Appennino, 239	128,05	A3	1989
223	ASI	1	AFO0286	Forli'	Viale Dell'Appennino, 239	128,12	A3	1989
224	ASI	1	AFO0287	Forli'	Viale Dell'Appennino, 239	128,08	A3	1989
225	ASI	1	APR0297	Fornovo Taro (Pr)	Via Tomasi, 3	71,77	A3	1954
226	AST	1	APR0298	Fornovo Taro (Pr)	Via Tomasi, 3	71,77	A3	1954
227	ASI	1	APR0299	Fornovo Taro (Pr)	Via Tomasi, 3	86,47	A3	1954
228	AST	1	APR0300	Fornovo Taro (Pr)	Via Tomasi, 3	86,47	A3	1954
229	ASI	1	AVA0307	Gallarate (Va)	Viale Milano, 56	429,33	A3	1950
230	AST	1	AVA0308	Gallarate (Va)	Viale Milano, 85	114,53	A3	1950
231	AST	1	APV0895	Gambolo - Remondo' (Pv)	Via Ferrarin, 12	113,35	A3	1959
232	ASI	1	APV0897	Gambolo - Remondo' (Pv)	Via Ferrarin, 16	100,02	A3	1985
233	AST	1	APV0898	Gambolo - Remondo' (Pv)	Via Ferrarin, 16	96,96	A3	1985
234	AST	1	APV0899	Gambolo - Remondo' (Pv)	Via Ferrarin, 16	99,83	A3	1985
235	AST	1	APV0900	Gambolo - Remondo' (Pv)	Via Ferrarin, 16	96,76	A3	1985
236	AST	1	APV0901	Gambolo - Remondo' (Pv)	Via Ferrarin, 16	95,36	A3	1985
237	AST	1	APV0902	Gambolo - Remondo' (Pv)	Via Ferrarin, 16	99,82	A3	1985
238	AST	1	APV0903	Gambolo - Remondo' (Pv)	Via Ferrarin, 16	96,72	A3	1985
239	AST	1	APV0904	Gambolo - Remondo' (Pv)	Via Ferrarin, 16	95,53	A3	1985
240	AST	1	APV0906	Gambolo - Remondo' (Pv)	Via Ferrarin, 18	99,82	A3	1985
241	AST	1	APV0907	Gambolo - Remondo' (Pv)	Via Ferrarin, 18	96,72	A3	1985
242	ASI	1	APV0908	Gambolo - Remondo' (Pv)	Via Ferrarin, 18	95,53	A3	1985
243	AST	1	APV0910	Gambolo - Remondo' (Pv)	Via Ferrarin, 18	96,96	A3	1985
244	AST	1	APV0911	Gambolo - Remondo' (Pv)	Via Ferrarin, 18	98,32	A3	1985
245	AST	1	APV0912	Gambolo - Remondo' (Pv)	Via Ferrarin, 18	99,83	A3	1985
246	AST	1	APV0913	Gambolo - Remondo' (Pv)	Via Ferrarin, 18	96,76	A3	1985
247	AST	1	APV0914	Gambolo - Remondo' (Pv)	Via Ferrarin, 18	95,36	A3	1985
248	ASI	1	ABS0334	Ghedi (Bs)	Via F.Baracca, 5	67,05	A3	1958
249	ASI	1	ABS0336	Ghedi (Bs)	Via F.Baracca, 5	104,83	A3	1958
250	ASI	1	ABS0337	Ghedi (Bs)	Via F.Baracca, 5	102,99	A3	1958
251	ASI	1	ABS0338	Ghedi (Bs)	Via F.Baracca, 5	105,73	A3	1958
252	ASI	1	ABS0339	Ghedi (Bs)	Via F.Baracca, 5	104,83	A3	1958
253	ASI	1	ABS0341	Ghedi (Bs)	Via F.Baracca, 5	105,73	A3	1958
254	ASI	1	ABS0343	Ghedi (Bs)	Via F.Baracca, 5	104,83	A3	1958

N°	classif.	status	codice alloggi	località	indirizzo	mq.	cat. catasto	anno costruz.
255	ASI	1	ABS0344	Ghedi (Bs)	Via F.Baracca, 5	105,73	A3	1958
256	ASI	1	ABS0345	Ghedi (Bs)	Via F.Baracca, 5	104,83	A3	1958
257	ASI	1	ABS0349	Ghedi (Bs)	Via F.Baracca, 5	110,13	A3	1958
258	ASI	1	ABS0353	Ghedi (Bs)	Via F.Baracca, 5	104,43	A3	1958
259	ASI	1	ABS0355	Ghedi (Bs)	Via F.Baracca, 5	105,33	A3	1958
260	ASI	1	ABS0357	Ghedi (Bs)	Via F.Baracca, 5	104,43	A3	1958
261	ASI	1	ABS0358	Ghedi (Bs)	Via F.Baracca, 5	105,33	A3	1958
262	ASI	1	ABS0359	Ghedi (Bs)	Via F.Baracca, 5	96,85	A3	1958
263	ASI	1	ABS0361	Ghedi (Bs)	Via F.Baracca, 5	102,30	A3	1958
264	ASI	1	ABS0362	Ghedi (Bs)	Via F.Baracca, 5	104,43	A3	1958
265	ASI	1	ABS0363	Ghedi (Bs)	Via F.Baracca, 5	105,33	A3	1958
266	ASI	1	ABS0364	Ghedi (Bs)	Via F.Baracca, 5	105,33	A3	1958
267	ASI	1	ABS0365	Ghedi (Bs)	Via F.Baracca, 5	122,86	A3	1958
268	ASI	1	ABS0366	Ghedi (Bs)	Via F.Baracca, 5	130,36	A3	1958
269	ASI	1	ABS0367	Ghedi (Bs)	Via F.Baracca, 5	131,23	A3	1958
270	ASI	1	ABS0369	Ghedi (Bs)	Via F.Baracca, 5	104,43	A3	1958
271	ASI	1	ABS0370	Ghedi (Bs)	Via F.Baracca, 5	105,33	A3	1958
272	ASI	1	ABS0373	Ghedi (Bs)	Via F.Baracca, 5	82,20	A3	1958
273	ASI	1	ABS0374	Ghedi (Bs)	Via F.Baracca, 5	77,25	A3	1958
274	ASI	1	ABS0375	Ghedi (Bs)	Via F.Baracca, 5	77,27	A3	1958
275	ASI	1	ABS0376	Ghedi (Bs)	Via F.Baracca, 5	82,00	A3	1958
276	ASI	1	ABS0378	Ghedi (Bs)	Via F.Baracca, 5	77,27	A3	1958
277	ASI	1	ABS0379	Ghedi (Bs)	Via F.Baracca, 5	77,27	A3	1958
278	ASI	1	ABS0380	Ghedi (Bs)	Via F.Baracca, 5	77,25	A3	1958
279	ASI	1	ABS0382	Ghedi (Bs)	Via F.Baracca, 5	77,27	A3	1958
280	ASI	1	ABS0384	Ghedi (Bs)	Via F.Baracca, 5	82,07	A3	1958
281	ASI	1	ABS0387	Ghedi (Bs)	Via F.Baracca, 5	82,07	A3	1958
282	ASI	1	ABS0388	Ghedi (Bs)	Via F.Baracca, 5	74,55	A3	1958
283	ASI	1	ABS0405	Ghedi (Bs)	Via F.Baracca, 5	120,00	A3	1958
284	AST	1	ABS0406	Ghedi (Bs)	Via F.Baracca, 5	120,00	A3	1958
285	ASI	1	ABS0407	Ghedi (Bs)	Via F.Baracca, 5	131,19	A3	1958
286	ASI	1	ABS0408	Ghedi (Bs)	Via F.Baracca, 5	131,19	A3	1958
287	ASI	1	ABS0409	Ghedi (Bs)	Via F.Baracca, 5	120,00	A3	1958
288	ASI	1	ABS0410	Ghedi (Bs)	Via F.Baracca, 5	126,43	A3	1958
289	ASI	1	ABS0411	Ghedi (Bs)	Via F.Baracca, 5	122,87	A3	1958
290	ASI	1	ABS0412	Ghedi (Bs)	Via F.Baracca, 5	126,44	A3	1958
291	ASI	1	ABS0414	Ghedi (Bs)	Via F.Baracca, 5	125,57	A3	1958
292	ASI	1	ABS0416	Ghedi (Bs)	Via F.Baracca, 5	126,44	A3	1958
293	ASI	1	ABS0417	Ghedi (Bs)	Via F.Baracca, 5	194,55	A3	1958
294	ASI	1	ABS0418	Ghedi (Bs)	Via F.Baracca, 5	96,85	A3	1980
295	ASI	1	ABS0419	Ghedi (Bs)	Via F.Baracca, 5	101,42	A3	1980
296	ASI	1	ABS0420	Ghedi (Bs)	Via F.Baracca, 5	95,09	A3	1980
297	ASI	1	ABS0421	Ghedi (Bs)	Via F.Baracca, 5	96,85	A3	1980
298	ASI	1	ABS0422	Ghedi (Bs)	Via F.Baracca, 5	101,42	A3	1980
299	ASI	1	ABS0425	Ghedi (Bs)	Via F.Baracca, 5	101,42	A3	1980
300	ASI	1	ABS0426	Ghedi (Bs)	Via F.Baracca, 5	95,09	A3	1980
301	ASI	1	ABS0429	Ghedi (Bs)	Via F.Baracca, 5	95,09	A3	1980
302	ASI	1	ABS0430	Ghedi (Bs)	Via F.Baracca, 5	130,71	A3	1985
303	ASI	1	ABS0431	Ghedi (Bs)	Via F.Baracca, 5	130,71	A3	1985
304	ASI	1	ABS0433	Ghedi (Bs)	Via F.Baracca, 5	130,71	A3	1985
305	ASI	1	ABS0434	Ghedi (Bs)	Via F.Baracca, 5	130,71	A3	1985
306	ASI	1	ABS0436	Ghedi (Bs)	Via F.Baracca, 5	130,31	A3	1985

N°	classif.	status	codice alloggi	località	indirizzo	mq.	cat. catasto	anno costruz.
307	ASI	1	ABS0437	Ghedi (Bs)	Via F.Baracca, 5	130,71	A3	1985
308	ASI	1	ABS0439	Ghedi (Bs)	Via F.Baracca, 5	130,71	A3	1985
309	ASI	1	ABS0441	Ghedi (Bs)	Via F.Baracca, 5	130,71	A3	1985
310	ASI	1	ABS0442	Ghedi (Bs)	Via F.Baracca, 5	96,85	A3	1985
311	ASI	1	ABS0443	Ghedi (Bs)	Via F.Baracca, 5	95,09	A3	1985
312	ASI	1	ABS0444	Ghedi (Bs)	Via F.Baracca, 5	96,61	A3	1985
313	ASI	1	ABS0446	Ghedi (Bs)	Via F.Baracca, 5	95,09	A3	1985
314	ASI	1	ABS0447	Ghedi (Bs)	Via F.Baracca, 5	99,61	A3	1985
315	ASI	1	ABS0448	Ghedi (Bs)	Via F.Baracca, 5	96,85	A3	1985
316	ASI	1	ABS0449	Ghedi (Bs)	Via F.Baracca, 5	95,09	A3	1985
317	ASI	1	ABS0450	Ghedi (Bs)	Via F.Baracca, 5	96,05	A3	1985
318	ASI	1	ABS0451	Ghedi (Bs)	Via F.Baracca, 5	96,85	A3	1985
319	ASI	1	ABS0453	Ghedi (Bs)	Via F.Baracca, 5	96,05	A3	1985
320	ASI	1	ABS0454	Ghedi (Bs)	Via F.Baracca, 5	96,85	A3	1985
321	ASI	1	ABS0455	Ghedi (Bs)	Via F.Baracca, 5	95,09	A3	1985
322	ASI	1	ABS0456	Ghedi (Bs)	Via F.Baracca, 5	99,61	A3	1985
323	ASI	1	ABS0457	Ghedi (Bs)	Via F.Baracca, 5	96,85	A3	1985
324	ASI	1	ABS0458	Ghedi (Bs)	Via F.Baracca, 5	95,09	A3	1985
325	ASI	1	ABS0459	Ghedi (Bs)	Via F.Baracca, 5	96,05	A3	1985
326	ASI	1	AGR0391	Grosseto	Via Castiglione 68/A	115,38	A2	1983
327	ASI	1	AGR0394	Grosseto	Via Castiglione 68/D	129,76	A2	1983
328	ASI	1	AGR0395	Grosseto	Via Castiglione 68/A	129,76	A2	1983
329	ASI	1	AGR0396	Grosseto	Via Castiglione 68/A	129,76	A2	1983
330	ASI	1	AGR0397	Grosseto	Via Castiglione 68/A	129,76	A2	1983
331	ASI	1	AGR0398	Grosseto	Via Castiglione 68/A	129,76	A3	1983
332	ASI	1	AGR0402	Grosseto	Via Castiglione 68/B	129,76	A2	1983
333	ASI	1	AGR0403	Grosseto	Via Castiglione 68/C	103,00	A2	1983
334	ASI	1	AGR0404	Grosseto	Via Castiglione 68/C	88,10	A2	1983
335	ASI	1	AGR0405	Grosseto	Via Castiglione 68/C	87,93	A2	1983
336	ASI	1	AGR0406	Grosseto	Via Castiglione 68/C	103,75	A2	1983
337	ASI	1	AGR0407	Grosseto	Via Castiglione 68/C	100,33	A2	1983
338	ASI	1	AGR0409	Grosseto	Via Castiglione 68/C	101,82	A2	1983
339	ASI	1	AGR0410	Grosseto	Via Castiglione 68/C	98,00	A2	1983
340	AST	1	AGR0411	Grosseto	Via Castiglione 68/C	97,00	A2	1983
341	ASI	1	AGR0412	Grosseto	Via Castiglione 68/B	129,76	A2	1983
342	ASI	1	AGR0413	Grosseto	Via Castiglione 68/B	129,00	A2	1983
343	ASI	1	AGR0414	Grosseto	Via Castiglione 70	97,00	A2	ante 78
344	ASI	1	AGR0417	Grosseto	Via D'Annunzio 1	101,00	A4	ante 78
345	ASI	1	AGR0420	Grosseto	Via D'Annunzio 1	92,00	A4	ante 78
346	AST	1	AGR0421	Grosseto	Via D'Annunzio 1	83,79	A4	ante 78
347	ASI	1	AGR0423	Grosseto	Via D'Annunzio 1	96,00	A2	ante 78
348	ASI	1	AGR0424	Grosseto	Via D'Annunzio 1	95,00	A4	ante 78
349	ASI	1	AGR0425	Grosseto	Via D'Annunzio 3	85,00	A4	ante 78
350	AST	1	AGR0428	Grosseto	Via D'Annunzio 3	74,01	A4	ante 78
351	ASI	1	AGR0429	Grosseto	Via D'Annunzio 3	84,00	A4	ante 78
352	ASI	1	AGR0430	Grosseto	Via D'Annunzio 3	91,00	A4	ante 78
353	AST	1	AGR0431	Grosseto	Via D'Annunzio 3	70,01	A4	ante 78
354	AST	1	AGR0432	Grosseto	Via D'Annunzio 3	87,00	A4	ante 78
355	AST	1	AGR0437	Grosseto	Via D'Annunzio 5	74,57	A4	ante 78
356	AST	1	AGR0439	Grosseto	Via D'Annunzio 5	59,38	A3	ante 78
357	AST	1	AGR0440	Grosseto	Via D'Annunzio 5	63,92	A3	ante 78
358	ASI	1	AGR0443	Grosseto	Via D'Annunzio 5	87,00	A4	ante 78

N°	classif.	status	codice alloggi	località	indirizzo	mq.	cat. catasto	anno costruz.
359	AST	1	AGR0446	Grosseto	Via D'Annunzio 5	77,22	A3	ante 78
360	ASI	1	AGR0447	Grosseto	Via D'Annunzio 5	67,00	A4	ante 78
361	ASI	1	AGR0449	Grosseto	Via Giusti 3	74,00	A4	ante 78
362	AST	1	AGR0457	Grosseto	Via Giusti 3	76,16	A3	ante 78
363	AST	1	AGR0459	Grosseto	Via Giusti 3	70,01	A4	ante 78
364	AST	1	AGR0461	Grosseto	Via Giusti 5	70,01	A4	ante 78
365	AST	1	AGR0463	Grosseto	Via Giusti 5	71,29	A4	ante 78
366	ASI	1	AGR0464	Grosseto	Via Giusti 5	82,00	A3	ante 78
367	AST	1	AGR0465	Grosseto	Via Giusti 5	75,12	A4	ante 78
368	ASI	1	AGR0466	Grosseto	Via Giusti 5	77,00	A2	ante 78
369	AST	1	AGR0468	Grosseto	Via Giusti 5	70,01	A4	ante 78
370	AST	1	AGR0469	Grosseto	Via Giusti 5	78,14	A4	ante 78
371	AST	1	AGR0470	Grosseto	Via Giusti 5	79,45	A4	ante 78
372	ASI	1	AGR0471	Grosseto	Via Giusti 5	77,00	A4	ante 78
373	ASI	1	AGR0472	Grosseto	Via Giusti 5	82,00	A4	ante 78
374	AST	1	AGR0473	Grosseto	Via Giusti 7	75,44	A4	ante 78
375	AST	1	AGR0474	Grosseto	Via Giusti 7	80,16	A4	ante 78
376	AST	1	AGR0475	Grosseto	Via Giusti 7	70,87	A3	ante 78
377	AST	1	AGR0477	Grosseto	Via Giusti 7	74,69	A4	ante 78
378	AST	1	AGR0478	Grosseto	Via Giusti 7	76,25	A3	ante 78
379	ASI	1	AGR0480	Grosseto	Via Giusti 7	76,92	A4	ante 78
380	AST	1	AGR0482	Grosseto	Via Giusti 7	80,16	A4	ante 78
381	ASI	1	AGR0483	Grosseto	Via Giusti 7	73,00	A4	ante 78
382	AST	1	AGR0484	Grosseto	Via Giusti 7	79,37	A4	ante 78
383	ASI	1	AGR0485	Grosseto	Via Oriani 1	141,00	A2	ante 78
384	ASI	1	AGR0486	Grosseto	Via Oriani 1	124,00	A2	ante 78
385	AST	1	AGR0487	Grosseto	Via Oriani 1	116,22	A2	ante 78
386	ASI	1	AGR0490	Grosseto	Via Oriani 2	125,00	A2	ante 78
387	ASI	1	AGR0493	Grosseto	Via Oriani 3	124,00	A2	Ante 78
388	ASI	1	AGR0494	Grosseto	Via Oriani 4	141,00	A2	ante 78
389	ASI	1	AGR0495	Grosseto	Via Oriani 4	124,00	A2	ante 78
390	AST	1	AGR0497	Grosseto	Via Oriani 5	123,39	A2	ante 78
391	ASI	1	AGR0499	Grosseto	Via Oriani 5	123,00	A2	ante 78
392	ASI	1	AGR0501	Grosseto	Via Oriani 6	124,00	A2	ante 78
393	ASI	1	AGR0502	Grosseto	Via Oriani 6	124,00	A3	ante 78
394	ASI	1	AGR0505	Grosseto	Via Oriani 7	61,00	A4	ante 78
395	AST	1	AGR0506	Grosseto	Via Oriani 7	65,80	A4	ante 78
396	ASI	1	AGR0507	Grosseto	Via Oriani 7	55,76	A4	ante 78
397	ASI	1	AGR0509	Grosseto	Via Oriani 7	79,00	A4	ante 78
398	AST	1	AGR0510	Grosseto	Via Oriani 7	56,61	A4	ante 78
399	ASI	1	AGR0512	Grosseto	Via Oriani 7	82,58	A4	ante 78
400	AST	1	AGR0513	Grosseto	Via Oriani 7	58,53	A4	ante 78
401	ASI	1	AGR0516	Grosseto	Via Oriani 8	77,00	A4	ante 78
402	ASI	1	AGR0517	Grosseto	Via Oriani 8	73,21	A4	ante 78
403	ASI	1	AGR0518	Grosseto	Via Oriani 8	78,00	A4	ante 78
404	AST	1	AGR0519	Grosseto	Via Oriani 8	71,73	A4	ante 78
405	AST	1	AGR0520	Grosseto	Via Oriani 8	64,93	A4	ante 78
406	AST	1	AGR0522	Grosseto	Via Oriani 8	69,60	A4	ante 78
407	AST	1	AGR0525	Grosseto	Via Oriani 8	70,01	A2	ante 78
408	ASI	1	AGR1808	Grosseto	Via Castiglionesse 68/E	149,00	A2	1996
409	ASI	1	AGR1809	Grosseto	Via Castiglionesse 68/E	119,00	A2	1996
410	ASI	1	AGR1810	Grosseto	Via Castiglionesse 68/E	111,00	A2	1996

N°	classif.	status	codice alloggi	località	indirizzo	mq.	cat. catasto	anno costruz.
411	ASI	1	AGR1811	Grosseto	Via Castiglione 68/E	142,00	A2	1996
412	ASI	1	AGR1812	Grosseto	Via Castiglione 68/E	112,00	A2	1996
413	ASI	1	AGR1813	Grosseto	Via Castiglione 68/E	110,00	A2	1996
414	ASI	1	AGR1814	Grosseto	Via Castiglione 68/E	142,00	A2	1996
415	ASI	1	AGR1815	Grosseto	Via Castiglione 68/E	109,00	A2	1996
416	ASI	1	AGR1816	Grosseto	Via Castiglione 68/E	108,00	A2	1996
417	ASI	1	AGR1817	Grosseto	Via Castiglione 68/F	149,00	A2	1996
418	ASI	1	AGR1818	Grosseto	Via Castiglione 69/F	119,00	A2	1996
419	ASI	1	AGR1819	Grosseto	Via Castiglione 68/F	111,00	A2	1996
420	ASI	1	AGR1820	Grosseto	Via Castiglione 68/F	142,21	A2	1996
421	ASI	1	AGR1821	Grosseto	Via Castiglione 68/F	112,09	A2	1996
422	ASI	1	AGR1822	Grosseto	Via Castiglione 68/F	110,00	A2	1996
423	ASI	1	AGR1823	Grosseto	Via Castiglione 68/F	142,00	A2	1996
424	ASI	1	AGR1824	Grosseto	Via Mcastiglione 68/F	109,00	A2	1996
425	ASI	1	AGR1825	Grosseto	Via Castiglione 68/F	108,00	A2	1996
426	ASI	1	AVR0028	Isola Rizza (Vr)	Via Merle, 59	120,77	A3	1974
427	ASI	1	AVR0029	Isola Rizza (Vr)	Via Merle, 58	120,77	A3	1974
428	ASI	1	AVR0030	Isola Rizza (Vr)	Via Merle, 57	120,77	A3	1974
429	ASI	1	AVR0033	Isola Rizza (Vr)	Via Merle, 56	115,21	A3	1974
430	ASI	1	ATV0465	Istrana (Tv)	Via Del Capitello, 16	168,44	A3	1969
431	ASI	1	ATV0466	Istrana (Tv)	Via Del Capitello, 16	120,00	A3	1969
432	ASI	1	ATV0467	Istrana (Tv)	Via Del Capitello, 16	95,86	A3	1969
433	ASI	1	ATV0468	Istrana (Tv)	Via Del Capitello, 16	109,94	A3	1969
434	ASI	1	ATV0469	Istrana (Tv)	Via Del Capitello, 16	109,94	A3	1969
435	ASI	1	ATV0470	Istrana (Tv)	Via Del Capitello, 16	109,94	A3	1969
436	ASI	1	ATV0471	Istrana (Tv)	Via Del Capitello, 16	109,94	A3	1969
437	ASI	1	ATV0472	Istrana (Tv)	Via Del Capitello, 16	109,94	A3	1969
438	ASI	1	ATV0474	Istrana (Tv)	Via Del Capitello, 16	106,33	A3	1969
439	ASI	1	ATV0475	Istrana (Tv)	Via Del Capitello, 16	106,33	A3	1969
440	ASI	1	ATV0476	Istrana (Tv)	Via Del Capitello, 16	106,33	A3	1969
441	ASI	1	ATV0477	Istrana (Tv)	Via Del Capitello, 16	106,33	A3	1969
442	ASI	1	ATV0478	Istrana (Tv)	Via Del Capitello, 16	105,87	A3	1969
443	ASI	1	ATV0479	Istrana (Tv)	Via Del Capitello, 16	105,87	A3	1969
444	ASI	1	ATV0482	Istrana (Tv)	Via Del Capitello, 16	105,87	A3	1969
445	ASI	1	ATV0483	Istrana (Tv)	Via Del Capitello, 16	110,38	A3	1969
446	ASI	1	ATV0484	Istrana (Tv)	Via Del Capitello, 16	110,38	A3	1969
447	ASI	1	ATV0485	Istrana (Tv)	Via Del Capitello, 16	110,38	A3	1969
448	ASI	1	ATV0487	Istrana (Tv)	Via Del Capitello, 16	110,38	A3	1969
449	ASI	1	ATV0489	Istrana (Tv)	Via Del Capitello, 16	108,24	A3	1969
450	ASI	1	ATV0490	Istrana (Tv)	Via Del Capitello, 16	83,27	A3	1969
451	ASI	1	ATV0491	Istrana (Tv)	Via Del Capitello, 16	108,24	A3	1969
452	ASI	1	ATV0492	Istrana (Tv)	Via Del Capitello, 16	83,27	A3	1969
453	ASI	1	ATV0493	Istrana (Tv)	Via Del Capitello, 16	108,75	A3	1969
454	ASI	1	ATV0494	Istrana (Tv)	Via Del Capitello, 16	108,75	A3	1969
455	ASI	1	ATV0495	Istrana (Tv)	Via Del Capitello, 16	108,75	A3	1969
456	ASI	1	ATV0496	Istrana (Tv)	Via Del Capitello, 16	108,75	A3	1969
457	ASI	1	ATV0498	Istrana (Tv)	Via Del Capitello, 16	108,61	A3	1969
458	ASI	1	ATV0499	Istrana (Tv)	Via Del Capitello, 16	108,61	A3	1969
459	ASI	1	ATV0501	Istrana (Tv)	Via Del Capitello, 16	108,61	A3	1969
460	ASI	1	ATV0502	Istrana (Tv)	Via Del Capitello, 16	108,61	A3	1969
461	ASI	1	ATV0503	Istrana (Tv)	Via Del Capitello, 16	110,90	A3	1969
462	ASI	1	ATV0504	Istrana (Tv)	Via Del Capitello, 16	110,90	A3	1969

N°	classif.	status	codice alloggi	località	indirizzo	mq.	cat. catasto	anno costruz.
463	ASI	1	ATV0505	Istrana (Tv)	Via Del Capitello, 16	110,90	A3	1969
464	ASI	1	ATV0506	Istrana (Tv)	Via Del Capitello, 16	110,90	A3	1969
465	ASI	1	ATV0507	Istrana (Tv)	Via Del Capitello, 16	110,90	A3	1969
466	ASI	1	ATV0508	Istrana (Tv)	Via Del Capitello, 16	90,60	A3	1969
467	ASI	1	ATV0509	Istrana (Tv)	Via Del Capitello, 16	96,17	A3	1969
468	ASI	1	ATV0510	Istrana (Tv)	Via Del Capitello, 16	94,92	A3	1990
469	ASI	1	ATV0511	Istrana (Tv)	Via Del Capitello, 16	90,83	A3	1990
470	ASI	1	ATV0512	Istrana (Tv)	Via Del Capitello, 16	96,52	A3	1990
471	ASI	1	ATV0513	Istrana (Tv)	Via Del Capitello, 16	97,78	A3	1990
472	ASI	1	ATV0514	Istrana (Tv)	Via Del Capitello, 16	90,79	A3	1990
473	ASI	1	ATV0515	Istrana (Tv)	Via Del Capitello, 16	96,36	A3	1990
474	ASI	1	ATV0516	Istrana (Tv)	Via Del Capitello, 16	94,86	A3	1990
475	AST	1	ATV0517	Istrana (Tv)	Via Del Capitello, 16	90,60	A3	1990
476	ASI	1	ATV0518	Istrana (Tv)	Via Del Capitello, 16	96,17	A3	1990
477	ASI	1	ATV0519	Istrana (Tv)	Via Del Capitello, 16	94,92	A3	1990
478	ASI	1	ATV0520	Istrana (Tv)	Via Del Capitello, 16	90,83	A3	1990
479	ASI	1	ATV0521	Istrana (Tv)	Via Del Capitello, 16	96,52	A3	1990
480	ASI	1	ATV0522	Istrana (Tv)	Via Del Capitello, 16	97,78	A3	1990
481	ASI	1	ATV0523	Istrana (Tv)	Via Del Capitello, 16	90,79	A3	1990
482	ASI	1	ATV0524	Istrana (Tv)	Via Del Capitello, 16	96,36	A3	1990
483	ASI	1	ATV0525	Istrana (Tv)	Via Del Capitello, 16	94,86	A3	1990
484	ASI	1	ATV0526	Istrana (Tv)	Via Del Capitello, 16	120,00	A3	1990
485	ASI	1	ATV0527	Istrana (Tv)	Via Del Capitello, 16	120,00	A3	1990
486	ASI	1	ATV0528	Istrana (Tv)	Via Del Capitello, 16	120,00	A3	1990
487	ASI	1	ATV0529	Istrana (Tv)	Via Del Capitello, 16	120,00	A3	1990
488	ASI	1	ATV0531	Istrana (Tv)	Via Del Capitello, 16	120,00	A3	1990
489	ASI	1	ATV0532	Istrana (Tv)	Via Del Capitello, 16	120,00	A3	1990
490	ASI	1	ATV0533	Istrana (Tv)	Via Ancillotto, 20	118,04	A3	1969
491	ASI	1	ATV0534	Istrana (Tv)	Via Ancillotto, 20	118,04	A3	1969
492	ASI	1	ATV0535	Istrana (Tv)	Via Ancillotto, 20	118,04	A3	1969
493	ASI	1	ATV0536	Istrana (Tv)	Via Ancillotto, 20	118,04	A3	1969
494	ASI	1	ATV0538	Istrana (Tv)	Via Ancillotto, 20	120,00	A3	1969
495	ASI	1	ATV0539	Istrana (Tv)	Via Ancillotto, 20	120,00	A3	1969
496	ASI	1	ATV0541	Istrana (Tv)	Via Ancillotto, 20	120,00	A3	1969
497	ASI	1	ATV0542	Istrana (Tv)	Via Ancillotto, 20	120,00	A3	1969
498	ASI	1	ATV0544	Istrana (Tv)	Via Ancillotto, 20	120,00	A3	1969
499	ASI	1	ATV0545	Istrana (Tv)	Via Ancillotto, 20	120,00	A3	1969
500	ASI	1	ATV0546	Istrana (Tv)	Via Ancillotto, 20	120,00	A3	1969
501	ASI	1	ATV0547	Istrana (Tv)	Via Ancillotto, 20	120,00	A3	1969
502	ASI	1	ATV0548	Istrana (Tv)	Via Ancillotto, 20	112,90	A3	1969
503	ASI	1	ATV0549	Istrana (Tv)	Via Ancillotto, 20	112,90	A3	1969
504	ASI	1	ATV0550	Istrana (Tv)	Via Ancillotto, 20	112,90	A3	1969
505	ASI	1	ATV0551	Istrana (Tv)	Via Ancillotto, 20	112,90	A3	1969
506	ASI	1	ATV0552	Istrana (Tv)	Via Ancillotto, 20	112,90	A3	1969
507	ASI	1	ATV0553	Istrana (Tv)	Via Ancillotto, 20	120,00	A3	1985
508	ASI	1	ATV0554	Istrana (Tv)	Via Ancillotto, 20	120,00	A3	1985
509	ASI	1	ATV0555	Istrana (Tv)	Via Ancillotto, 20	120,00	A3	1985
510	ASI	1	ATV0556	Istrana (Tv)	Via Ancillotto, 20	120,00	A3	1985
511	ASI	1	ATV0558	Istrana (Tv)	Via Ancillotto, 20	120,00	A3	1985
512	ASI	1	ATV0559	Istrana (Tv)	Via Ancillotto, 20	94,74	A3	1985
513	ASI	1	ATV0561	Istrana (Tv)	Via Ancillotto, 20	93,90	A3	1985
514	ASI	1	ATV0562	Istrana (Tv)	Via Ancillotto, 20	94,82	A3	1985

N°	classif.	status	codice alloggi	località	indirizzo	mq.	cat. catasto	anno costruz.
515	ASI	1	ATV0563	Istrana (Tv)	Via Ancillotto, 20	96,82	A3	1985
516	ASI	1	ATV0564	Istrana (Tv)	Via Ancillotto, 20	96,81	A3	1985
517	ASI	1	ATV0565	Istrana (Tv)	Via Ancillotto, 20	94,76	A3	1985
518	ASI	1	ATV0566	Istrana (Tv)	Via Ancillotto, 20	96,76	A3	1985
519	ASI	1	ATV0567	Istrana (Tv)	Via Ancillotto, 20	93,94	A3	1985
520	ASI	1	AAN0650	Loreto (An)	Via S.G.Bosco, 31	265,65	A3	1988
521	AST	1	AAN0651	Loreto (An)	Via Valdicerro Di Sopra, 1A	111,73	A3	1991
522	AST	1	AAN0655	Loreto (An)	Via Valdicerro Di Sopra, 1A	111,96	A3	1991
523	AST	1	AAN0659	Loreto (An)	Via Valdicerro Di Sopra, 1A	135,39	A3	1991
524	ASI	1	AAN0664	Loreto (An)	Via Valdicerro Di Sopra, 1A	135,82	A3	1991
525	ASI	1	AAN0666	Loreto (An)	Via Valdicerro Di Sopra, 1A	135,40	A3	1991
526	ASI	1	AAN0667	Loreto (An)	Via S. Giovanni Bosco, 31	120,35	A3	1991
527	AST	1	AAN0668	Loreto (An)	Via Valdicerro Di Sopra, 1A	143,11	A3	1994
528	AST	1	AAN0669	Loreto (An)	Via Valdicerro Di Sopra, 1A	143,11	A3	1994
529	AST	1	AAN0670	Loreto (An)	Via Valdicerro Di Sopra, 1A	143,01	A3	1994
530	AST	1	AAN0671	Loreto (An)	Via Valdicerro Di Sopra, 1A	143,01	A3	1994
531	AST	1	AAN0672	Loreto (An)	Via Valdicerro Di Sopra, 1A	143,01	A3	1994
532	AST	1	AMC0674	Macerata	Via Roma, 279	108,61	A3	1986
533	AST	1	AMC0675	Macerata	Via Roma, 279	106,22	A3	1986
534	AST	1	AMC0676	Macerata	Via Roma, 279	119,40	A3	1986
535	AST	1	AMC0677	Macerata	Via Roma, 279	109,59	A3	1986
536	AST	1	AMC0678	Macerata	Via Roma, 279	120,33	A3	1986
537	AST	1	AMC0679	Macerata	Via Roma, 279	110,25	A3	1986
538	AST	1	AMC0680	Macerata	Via Roma, 279	118,32	A3	1986
539	AST	1	AMC0682	Macerata	Via Roma, 279	107,14	A3	1986
540	ASI	1	AMC0683	Macerata	Via Roma, 279	105,60	A3	1986
541	AST	1	AMC0684	Macerata	Via Roma, 279	106,55	A3	1986
542	AST	1	AMC0685	Macerata	Via Roma, 279	101,88	A3	1986
543	ASI	1	AMC0686	Macerata	Via Roma, 279	105,61	A3	1986
544	AST	1	AMC0688	Macerata	Via Roma, 279	104,96	A3	1986
545	AST	1	AMC0689	Macerata	Via Roma, 279	104,96	A3	1986
546	ASI	1	AVE0570	Mestre (Ve)	Via Pascoli, 10	107,35	A3	1974
547	ASI	1	AMI0715	Milano	Viale Dell'Aviazione 1	179,84	A3	1961
548	ASI	1	AMI0716	Milano	Viale Dell'Aviazione 1	102,77	A3	1961
549	AST	1	AMI0720	Milano	Viale Dell'Aviazione 1/A	121,50	A3	1972
550	AST	1	AMI0722	Milano	Viale Dell'Aviazione 1/A	126,94	A3	1972
551	ASI	1	AMI0723	Milano	Viale Dell'Aviazione 1/A	125,31	A3	1972
552	AST	1	AMI0724	Milano	Viale Dell'Aviazione 1/A	126,94	A3	1972
553	ASI	1	AMI0725	Milano	Viale Dell'Aviazione 1/A	102,93	A3	1977
554	ASI	1	AMI0726	Milano	Viale Dell'Aviazione 1/A	102,93	A3	1977
555	ASI	1	AMI0727	Milano	Viale Dell'Aviazione 1/A	100,26	A3	1977
556	ASI	1	AMI0728	Milano	Viale Dell'Aviazione 1/A	103,38	A3	1977
557	ASI	1	AMI0729	Milano	Viale Dell'Aviazione 1/A	103,40	A3	1977
558	ASI	1	AMI0731	Milano	Viale Dell'Aviazione 1/A	94,55	A3	1977
559	AST	1	AMI0732	Milano	Viale Dell'Aviazione 1/A	97,21	A3	1977
560	ASI	1	AMI0733	Milano	Viale Dell'Aviazione 1/A	94,93	A3	1977
561	ASI	1	AMI0734	Milano	Viale Dell'Aviazione 1/A	95,86	A3	1977
562	ASI	1	AMI0735	Milano	Viale Dell'Aviazione 1/A	83,71	A3	1977
563	ASI	1	AMI0737	Milano	Viale Dell'Aviazione 1/A	97,96	A3	1977
564	AST	1	AMI0738	Milano	Viale Dell'Aviazione 1/A	93,83	A3	1977
565	ASI	1	AMI0739	Milano	Viale Dell'Aviazione 1/A	85,00	A3	1977
566	ASI	1	AMI0741	Milano	Viale Dell'Aviazione 3	131,95	A3	1988

N°	classif.	status	codice alloggi	località	indirizzo	mq.	cat. catasto	anno costruz.
567	ASI	1	AMI0742	Milano	Viale Dell'Aviazione 3	131,86	A3	1988
568	ASI	1	AMI0744	Milano	Viale Dell'Aviazione 3	131,92	A3	1988
569	ASI	1	AMI0746	Milano	Viale Dell'Aviazione 3	132,19	A3	1988
570	ASI	1	AMI0747	Milano	Viale Dell'Aviazione 3	132,15	A3	1988
571	ASI	1	AMI0748	Milano	Viale Dell'Aviazione 3	132,04	A3	1988
572	ASI	1	AMI0751	Milano	Viale Dell'Aviazione 3	131,97	A3	1988
573	ASI	1	AMI0754	Milano	Viale Dell'Aviazione 3	132,00	A3	1988
574	ASI	1	AMI0755	Milano	Viale Dell'Aviazione 3	131,82	A3	1988
575	ASI	1	AMI0756	Milano	Viale Dell'Aviazione 3	132,06	A3	1988
576	ASI	1	AMI0757	Milano	Viale Dell'Aviazione 3	132,06	A3	1988
577	ASI	1	AMI0758	Milano	Viale Dell'Aviazione 3	131,93	A3	1988
578	ASI	1	AMI0759	Milano	Viale Dell'Aviazione 3	131,98	A3	1988
579	ASI	1	AMI0760	Milano	Viale Dell'Aviazione 3	132,02	A3	1988
580	ASI	1	AMI0761	Milano	Viale Dell'Aviazione 3	131,97	A3	1988
581	ASI	1	AMI0763	Milano	Viale Dell'Aviazione 3	131,99	A3	1988
582	ASI	1	AMI0764	Milano	Viale Dell'Aviazione 3	132,00	A3	1988
583	ASI	1	AMI0765	Milano	Viale Dell'Aviazione 3	132,03	A3	1988
584	ASI	1	AMI0766	Milano	Viale Dell'Aviazione 3	131,97	A3	1988
585	ASI	1	AMI0767	Milano	Viale Dell'Aviazione 3	131,96	A3	1988
586	ASI	1	AMI0768	Milano	Viale Dell'Aviazione 3	131,74	A3	1988
587	ASI	1	AMI0770	Milano	Viale Dell'Aviazione 3	132,02	A3	1988
588	ASI	1	AMI0771	Milano	Viale Dell'Aviazione 3	132,07	A3	1988
589	ASI	1	AMI0772	Milano	Viale Dell'Aviazione 3	131,92	A3	1988
590	ASI	1	AMI0773	Milano	Viale Dell'Aviazione 3	131,99	A3	1988
591	ASI	1	AMI0774	Milano	Viale Dell'Aviazione 3	132,08	A3	1988
592	AST	1	AMI0775	Milano	Viale Dell'Aviazione 3	132,01	A3	1988
593	AST	1	AMI0776	Milano	Viale Dell'Aviazione 3	132,01	A3	1988
594	ASI	1	AMI0777	Milano	Viale Dell'Aviazione 3	132,19	A3	1988
595	ASI	1	AMI0778	Milano	Viale Dell'Aviazione 3	132,10	A3	1988
596	ASI	1	AMI0779	Milano	Viale Dell'Aviazione 3	131,96	A3	1988
597	ASI	1	AMI0782	Milano	Viale Dell'Aviazione 3	132,00	A3	1988
598	ASI	1	AMI0783	Milano	Viale Dell'Aviazione 3	132,54	A3	1988
599	ASI	1	AMI0784	Milano	Viale Dell'Aviazione 3	132,02	A3	1988
600	ASI	1	AMI0785	Milano	Viale Dell'Aviazione 3	132,02	A3	1988
601	ASI	1	AMI0786	Milano	Viale Dell'Aviazione 3	132,00	A3	1988
602	ASI	1	AMI0787	Milano	Viale Dell'Aviazione 3	132,10	A3	1988
603	ASI	1	AMI0788	Milano	Viale Dell'Aviazione 3	96,81	A3	1988
604	ASI	1	AMI0789	Milano	Viale Dell'Aviazione 3	98,71	A3	1988
605	ASI	1	AMI0790	Milano	Viale Dell'Aviazione 3	95,12	A3	1988
606	ASI	1	AMI0791	Milano	Viale Dell'Aviazione 3	96,78	A3	1988
607	ASI	1	AMI0792	Milano	Viale Dell'Aviazione 3	101,62	A3	1988
608	ASI	1	AMI0794	Milano	Viale Dell'Aviazione 3	96,55	A3	1988
609	ASI	1	AMI0795	Milano	Viale Dell'Aviazione 3	98,24	A3	1988
610	ASI	1	AMI0796	Milano	Viale Dell'Aviazione 3	95,16	A3	1988
611	ASI	1	AMI0797	Milano	Viale Dell'Aviazione 3	96,85	A3	1988
612	ASI	1	AMI0801	Milano	Viale Dell'Aviazione 3	101,65	A3	1988
613	ASI	1	AMI0804	Milano	Viale Dell'Aviazione 3	98,62	A3	1988
614	ASI	1	AMI0806	Milano	Viale Dell'Aviazione 3	96,96	A3	1988
615	ASI	1	AMI0807	Milano	Viale Dell'Aviazione 3	98,78	A3	1988
616	ASI	1	AMI0811	Milano	Viale Dell'Aviazione 3	97,78	A3	1988
617	ASI	1	AMI0812	Milano	Viale Dell'Aviazione 3	96,42	A3	1988
618	ASI	1	AMI0813	Milano	Viale Dell'Aviazione 3	98,33	A3	1988

N°	classif.	status	codice alloggi	località	indirizzo	mq.	cat. catasto	anno costruz.
619	AST	1	AMI0815	Milano	Viale Dell'Aviazione 3	96,89	A3	1988
620	ASI	1	AMI0818	Milano	Viale Dell'Aviazione 3	96,70	A3	1988
621	ASI	1	AMI0819	Milano	Viale Dell'Aviazione 3	98,73	A3	1988
622	ASI	1	AMI0821	Milano	Viale Dell'Aviazione 3	96,51	A3	1988
623	ASI	1	AMI0822	Milano	Viale Dell'Aviazione 3	98,11	A3	1988
624	ASI	1	AMI0824	Milano	Viale Dell'Aviazione 3	96,74	A3	1988
625	ASI	1	AMI0825	Milano	Viale Dell'Aviazione 3	98,49	A3	1988
626	ASI	1	AMI0826	Milano	Viale Dell'Aviazione 3	95,13	A3	1988
627	ASI	1	AMI0827	Milano	Viale Dell'Aviazione 3	96,82	A3	1988
628	ASI	1	AMI0829	Milano	Viale Dell'Aviazione 3	98,05	A3	1988
629	ASI	1	AMI0831	Milano	Viale Dell'Aviazione 3	98,39	A3	1988
630	ASI	1	AMI0832	Milano	Viale Dell'Aviazione 3	95,12	A3	1988
631	ASI	1	AMI0833	Milano	Viale Dell'Aviazione 3	96,82	A3	1988
632	ASI	1	AMI0834	Milano	Viale Dell'Aviazione 3	98,76	A3	1988
633	ASI	1	AMI0835	Milano	Viale Dell'Aviazione 3	95,30	A3	1988
634	ASI	1	AMI0836	Milano	Viale Dell'Aviazione 3	96,78	A3	1988
635	ASI	1	AMI0837	Milano	Viale Dell'Aviazione 3	98,73	A3	1988
636	ASI	1	AMI0838	Milano	Viale Dell'Aviazione 3	97,80	A3	1988
637	ASI	1	AMI0839	Milano	Viale Dell'Aviazione 3	96,49	A3	1988
638	ASI	1	AMI0840	Milano	Viale Dell'Aviazione 3	98,33	A3	1988
639	ASI	1	AMI0842	Milano	Viale Dell'Aviazione 3	96,00	A3	1988
640	ASI	1	AMI0844	Milano	Viale Dell'Aviazione 3	95,23	A3	1988
641	ASI	1	AMI0845	Milano	Viale Dell'Aviazione 3	96,83	A3	1988
642	ASI	1	AMI0847	Milano	Viale Dell'Aviazione 3	98,01	A3	1988
643	ASI	1	AMI0848	Milano	Viale Dell'Aviazione 3	96,44	A3	1988
644	ASI	1	AMI0849	Milano	Viale Dell'Aviazione 3	96,00	A3	1988
645	ASI	1	AMI0850	Milano	Viale Dell'Aviazione 3	95,14	A3	1988
646	ASI	1	AMI0851	Milano	Viale Dell'Aviazione 3	112,30	A3	1993
647	ASI	1	AMI0853	Milano	Viale Dell'Aviazione 3	111,96	A3	1993
648	ASI	1	AMI0854	Milano	Viale Dell'Aviazione 3	111,96	A3	1993
649	ASI	1	AMI0855	Milano	Viale Dell'Aviazione 3	112,31	A3	1993
650	ASI	1	AMI0856	Milano	Viale Dell'Aviazione 3	112,17	A3	1993
651	ASI	1	AMI0858	Milano	Viale Dell'Aviazione 3	112,46	A3	1993
652	ASI	1	AMI0859	Milano	Viale Dell'Aviazione 3	112,55	A3	1993
653	ASI	1	AMI0860	Milano	Viale Dell'Aviazione 3	112,52	A3	1993
654	ASI	1	AMI0861	Milano	Viale Dell'Aviazione 3	112,43	A3	1993
655	ASI	1	AMI0862	Milano	Viale Dell'Aviazione 3	112,25	A3	1993
656	AST	1	AMI0863	Milano	Viale Dell'Aviazione 3	131,91	A3	1993
657	ASI	1	AMI0864	Milano	Viale Dell'Aviazione 3	114,02	A3	1993
658	AST	1	AMI0865	Milano	Viale Dell'Aviazione 3	130,96	A3	1993
659	ASI	1	AMI0866	Milano	Viale Dell'Aviazione 3	131,87	A3	1993
660	AST	1	AMI0867	Milano	Viale Dell'Aviazione 3	113,92	A3	1993
661	AST	1	AMI0868	Milano	Viale Dell'Aviazione 3	130,74	A3	1993
662	AST	1	AMI0869	Milano	Viale Dell'Aviazione 3	131,90	A3	1993
663	ASI	1	AMI0870	Milano	Viale Dell'Aviazione 3	113,98	A3	1993
664	AST	1	AMI0871	Milano	Viale Dell'Aviazione 3	130,70	A3	1993
665	ASI	1	AMI0872	Milano	Viale Dell'Aviazione 3	131,90	A3	1993
666	ASI	1	AMI0873	Milano	Viale Dell'Aviazione 3	113,86	A3	1993
667	ASI	1	AMI0874	Milano	Viale Dell'Aviazione 3	130,88	A3	1993
668	AST	1	AMI0875	Milano	Viale Dell'Aviazione 3	131,81	A3	1993
669	AST	1	AMI0876	Milano	Viale Dell'Aviazione 3	113,86	A3	1993
670	AST	1	AMI0878	Milano	Viale Dell'Aviazione 3	131,85	A3	1993

N°	classif.	status	codice alloggi	località	indirizzo	mq.	cat. catasto	anno costruz.
671	AST	1	AMI0879	Milano	Viale Dell'Aviazione 3	113,94	A3	1993
672	AST	1	AMI0880	Milano	Viale Dell'Aviazione 3	133,84	A3	1993
673	ASI	1	AMI0882	Milano	Via Gaio 3	120,37	A3	1941
674	ASI	1	AMI0883	Milano	Via Gaio 3	147,92	A3	1941
675	ASI	1	AMI0884	Milano	Via Gaio 3	113,92	A3	1998
676	ASI	1	AMI0886	Milano	Via Gaio 3	154,32	A3	1941
677	ASIR	1	AMI0888	Milano	Via Gaio 5	131,80	A3	1941
678	AST	1	ASP0042	Muggiano (Sp)	V.Le San Bartolomeo 424	133,00	A3	1994
679	AST	1	ASP0044	Muggiano (Sp)	V.Le San Bartolomeo 424	98,68	A3	1988
680	AST	1	ASP0047	Muggiano (Sp)	V.Le San Bartolomeo 424	76,81	A3	1988
681	AST	1	ASP0048	Muggiano (Sp)	V.Le San Bartolomeo 424	128,00	A3	1994
682	AST	1	ASP0049	Muggiano (Sp)	V.Le San Bartolomeo 424	129,00	A3	1994
683	AST	1	ASP0050	Muggiano (Sp)	V.Le San Bartolomeo 424	95,00	A3	1994
684	AST	1	ASP0051	Muggiano (Sp)	V.Le San Bartolomeo 424	104,00	A3	1994
685	ASI	1	ANO0055	Novara	Via Papa Sarto, 14	88,91	A3	1960
686	ASI	1	ANO0058	Novara	Via Papa Sarto, 14	88,50	A3	1960
687	AST	1	ANO0059	Novara	Via Papa Sarto, 14	114,48	A3	1960
688	AST	1	ANO0060	Novara	Via Papa Sarto, 14	81,26	A3	1960
689	ASI	1	ANO0061	Novara	Via Papa Sarto, 14	86,82	A3	1960
690	ASI	1	ANO0065	Novara	Via Papa Sarto, 14	83,52	A3	1960
691	ASI	1	ANO0066	Novara	Via Papa Sarto, 14	88,91	A3	1960
692	ASI	1	ANO0067	Novara	Via Papa Sarto, 14	114,34	A3	1960
693	ASI	1	ANO0069	Novara	Via Papa Sarto, 14	88,50	A3	1960
694	AST	1	ANO0070	Novara	Via Papa Sarto, 14	114,48	A3	1960
695	AST	1	ANO0072	Novara	Via Papa Sarto, 14	86,82	A3	1960
696	ASI	1	ANO0073	Novara	Via Papa Sarto, 14	81,26	A3	1960
697	ASI	1	ANO0074	Novara	Via Papa Sarto, 14	88,16	A3	1960
698	ASI	1	ANO0077	Novara	Via Papa Sarto, 16	88,91	A3	1960
699	ASI	1	ANO0079	Novara	Via Papa Sarto, 16	81,45	A3	1960
700	AST	1	ANO0082	Novara	Via Papa Sarto, 16	81,26	A3	1960
701	AST	1	ANO0087	Novara	Via Papa Sarto, 16	83,52	A3	1960
702	ASI	1	ANO0088	Novara	Via Papa Sarto, 16	88,91	A3	1960
703	ASI	1	ANO0089	Novara	Via Papa Sarto, 16	114,34	A3	1960
704	ASI	1	ANO0094	Novara	Via Papa Sarto, 16	86,82	A3	1960
705	ASI	1	ANO0098	Novara	Via Papa Sarto, 16	83,01	A3	1960
706	ASI	1	ANO0101	Novara	Via Papa Sarto, 16	82,13	A3	1960
707	ASI	1	ANO0105	Novara	Via Papa Sarto, 16	88,91	A3	1960
708	AST	1	ANO0106	Novara	Via Papa Sarto, 16	114,34	A3	1960
709	ASI	1	ANO0107	Novara	Via Papa Sarto, 16	81,45	A3	1960
710	AST	1	ANO0108	Novara	Via Papa Sarto, 16	88,50	A3	1960
711	AST	1	ANO0111	Novara	Via Papa Sarto, 16	86,82	A3	1960
712	ASI	1	ANO0112	Novara	Via Papa Sarto, 16	81,26	A3	1960
713	AST	1	ANO0113	Novara	Via Papa Sarto, 16	88,16	A3	1960
714	ASI	1	ANO0117	Novara	Via Papa Sarto, 16	85,61	A3	1960
715	ASI	1	ANO0118	Novara	Via Papa Sarto, 16	82,13	A3	1960
716	ASI	1	ANO0119	Novara	Via Papa Sarto, 16	83,00	A3	1960
717	ASI	1	ANO0121	Novara	Via Verbano, 269	87,26	A3	1985
718	ASI	1	ANO0122	Novara	Via Verbano, 269	72,10	A3	1985
719	ASI	1	ANO0124	Novara	Via Verbano, 271	87,78	A3	1965
720	ASI	1	ANO0126	Novara	Via Verbano, 271	94,35	A3	1965
721	ASI	1	ANO0127	Novara	Via Verbano, 271	99,93	A3	1965
722	ASI	1	ANO0128	Novara	Via Verbano, 271	101,34	A3	1965

N°	classif.	status	codice alloggi	località	indirizzo	mq.	cat. catasto	anno costruz.
723	AST	1	ANO0129	Novara	Via Verbano, 271	87,90	A3	1965
724	ASI	1	ANO0130	Novara	Via Verbano, 271	105,26	A3	1965
725	ASI	1	ANO0131	Novara	Via Verbano, 271	134,46	A3	1965
726	ASI	1	ANO0132	Novara	Via Verbano, 271	134,12	A3	1965
727	ASI	1	ANO0133	Novara	Via Verbano, 269	132,98	A3	1985
728	ASI	1	ANO0135	Novara	Via Verbano, 269	133,21	A3	1985
729	AST	1	ANO0136	Novara	Via Verbano, 269	133,21	A3	1985
730	ASI	1	ANO0137	Novara	Via Verbano, 269	132,85	A3	1985
731	ASI	1	ANO0138	Novara	Via Verbano, 269	132,98	A3	1985
732	ASI	1	ANO0139	Novara	Via Verbano, 269	132,98	A3	1985
733	ASI	1	ANO0140	Novara	Via Verbano, 269	132,85	A3	1985
734	ASI	1	ANO0141	Novara	Via Verbano, 269	133,21	A3	1985
735	ASI	1	ANO0142	Novara	Via Verbano, 269	133,21	A3	1985
736	AST	1	ANO0143	Novara	Via Verbano, 269	132,85	A3	1985
737	ASI	1	ANO0145	Novara	Via Verbano, 269	98,88	A3	1985
738	ASI	1	ANO0146	Novara	Via Verbano, 269	96,82	A3	1985
739	ASI	1	ANO0147	Novara	Via Verbano, 269	99,23	A3	1985
740	ASI	1	ANO0148	Novara	Via Verbano, 269	95,90	A3	1985
741	AST	1	ANO0149	Novara	Via Verbano, 269	96,61	A3	1985
742	ASI	1	ANO0150	Novara	Via Verbano, 269	98,88	A3	1985
743	ASI	1	ANO0151	Novara	Via Verbano, 269	95,71	A3	1985
744	ASI	1	ANO0152	Novara	Via Verbano, 269	96,64	A3	1985
745	AST	1	ANO0154	Novara	Via Verbano, 269	98,88	A3	1985
746	ASI	1	ANO0156	Novara	Via Verbano, 269	99,23	A3	1985
747	ASI	1	ANO0157	Novara	Via Verbano, 269	95,90	A3	1985
748	ASI	1	ANO0158	Novara	Via Verbano, 269	96,75	A3	1985
749	ASI	1	ANO0159	Novara	Via Verbano, 269	98,88	A3	1985
750	ASI	1	ANO0160	Novara	Via Verbano, 269	95,70	A3	1985
751	ASI	1	ANO0162	Novara	Via Verbano, 269	99,06	A3	1985
752	ASI	1	ANO0163	Novara	Via Verbano, 269	98,88	A3	1985
753	ASI	1	ANO0164	Novara	Via Verbano, 269	96,82	A3	1985
754	ASI	1	ANO0165	Novara	Via Verbano, 269	99,23	A3	1985
755	ASI	1	ANO0168	Novara	Via Verbano, 269	98,88	A3	1985
756	ASI	1	ANO0170	Novara	Via Verbano, 269	96,64	A3	1985
757	ASI	1	ANO0171	Novara	Via Verbano, 269	99,07	A3	1985
758	AST	1	ANO0172	Novara	Via Verbano, 269	98,88	A3	1985
759	ASI	1	ANO0173	Novara	Via Verbano, 269	96,82	A3	1985
760	ASI	1	ANO0174	Novara	Via Verbano, 269	99,23	A3	1985
761	ASI	1	ANO0175	Novara	Via Verbano, 269	95,89	A3	1985
762	ASI	1	ANO0176	Novara	Via Verbano, 269	96,61	A3	1985
763	ASI	1	ANO0177	Novara	Via Verbano, 269	98,87	A3	1985
764	ASI	1	ANO0178	Novara	Via Verbano, 269	95,71	A3	1985
765	ASI	1	ANO0180	Novara	Via Verbano, 269	99,07	A3	1985
766	ASI	1	ANO1562	Novara	Via Verbano, 269	104,72	A3	2001
767	ASI	1	ANO1563	Novara	Via Verbano, 269	102,69	A3	2001
768	ASI	1	ANO1564	Novara	Via Verbano, 269	106,15	A3	2001
769	ASI	1	ANO1565	Novara	Via Verbano, 269	103,87	A3	2001
770	ASI	1	ANO1566	Novara	Via Verbano, 269	103,52	A3	2001
771	ASI	1	ANO1567	Novara	Via Verbano, 269	106,16	A3	2001
772	ASI	1	ANO1568	Novara	Via Verbano, 269	103,41	A3	2001
773	ASI	1	ANO1569	Novara	Via Verbano, 269	102,89	A3	2001
774	ASI	1	ANO1570	Novara	Via Verbano, 269	106,41	A3	2001

N°	classif.	status	codice alloggi	località	indirizzo	mq.	cat. catasto	anno costruz.
775	ASI	1	ANO1572	Novara	Via Verbano, 269	140,18	A3	2001
776	ASI	1	ANO1573	Novara	Via Verbano, 269	140,81	A3	2001
777	ASI	1	ANO1574	Novara	Via Verbano, 269	140,35	A3	2001
778	ASI	1	ANO1575	Novara	Via Verbano, 269	140,35	A3	2001
779	ASI	1	ANO1576	Novara	Via Verbano, 269	140,66	A3	2001
780	ASI	1	AGR0785	Orbetello (Gr)	Via Marconi 3	104,85	A3	1930
781	AST	1	AGR0788	Orbetello (Gr)	Via Marconi 4	93,40	A3	1950
782	AST	1	AGR0789	Orbetello (Gr)	Via Marconi 4	92,60	A3	1950
783	ASI	1	AGR0791	Orbetello (Gr)	Piazza Iv Novembre 33 (Forte)	89,79	A3	1940
784	ASI	1	APD0920	Padova	Via Isonzo, 136	91,52	A3	1984
785	ASI	1	APD0922	Padova	Via Isonzo, 136	94,10	A3	1984
786	AST	1	APD0925	Padova	Via Isonzo, 136	91,13	A3	1984
787	AST	1	APD0926	Padova	Via Isonzo 136	91,41	A3	1984
788	AST	1	APD0929	Padova	Via Isonzo, 136	91,74	A3	1984
789	ASI	1	APD0930	Padova	Via Isonzo, 136	91,64	A3	1984
790	AST	1	APD0931	Padova	Via Isonzo, 136	91,22	A3	1984
791	AST	1	APD0933	Padova	Via Isonzo, 136	91,31	A3	1984
792	AST	1	APD0934	Padova	Via Isonzo, 136	90,99	A3	1984
793	ASI	1	APD0935	Padova	Via Isonzo, 136	91,52	A3	1984
794	ASI	1	APD0936	Padova	Via Isonzo, 136	90,87	A3	1984
795	ASI	1	APD0937	Padova	Via Isonzo, 136	94,10	A3	1984
796	ASI	1	APD0938	Padova	Via Isonzo, 136	91,74	A3	1984
797	ASI	1	APD0940	Padova	Via Isonzo, 136	91,13	A3	1984
798	ASI	1	APD0941	Padova	Via Isonzo, 136	91,42	A3	1984
799	ASI	1	APD0943	Padova	Via Isonzo, 136	91,14	A3	1984
800	ASI	1	APD0945	Padova	Via Isonzo, 136	91,64	A3	1984
801	AST	1	APD0946	Padova	Via Isonzo, 136	91,22	A3	1984
802	AST	1	APD0948	Padova	Via Isonzo, 136	91,31	A3	1984
803	AST	1	APD0949	Padova	Via Isonzo, 136	90,99	A3	1980
804	ASI	1	APD0950	Padova	Via Isonzo, 136	91,53	A3	1980
805	AST	1	APD0952	Padova	Via Isonzo, 136	94,09	A3	1980
806	ASI	1	APD0953	Padova	Via Isonzo, 136	91,75	A3	1980
807	ASI	1	APD0954	Padova	Via Isonzo, 136	91,05	A3	1980
808	ASI	1	APD0956	Padova	Via Isonzo, 136	91,42	A3	1980
809	ASI	1	APD0957	Padova	Via Isonzo, 136	90,79	A3	1980
810	ASI	1	APD0958	Padova	Via Isonzo, 136	91,19	A3	1984
811	ASI	1	APD0959	Padova	Via Isonzo, 136	91,74	A3	1984
812	ASI	1	APD0960	Padova	Via Isonzo, 136	91,64	A3	1984
813	AST	1	APD0962	Padova	Via Isonzo, 136	91,40	A3	1984
814	ASI	1	APD0963	Padova	Via Isonzo, 136	91,31	A3	1984
815	ASI	1	APD0964	Padova	Via Isonzo, 136	127,37	A3	1980
816	ASI	1	APD0965	Padova	Via Isonzo, 136	127,37	A3	1980
817	AST	1	APD0966	Padova	Via Isonzo, 136	127,32	A3	1980
818	AST	1	APD0968	Padova	Via Isonzo, 136	127,54	A3	1980
819	AST	1	APD0972	Padova	Via Isonzo, 136	127,32	A3	1984
820	AST	1	APD0973	Padova	Via Isonzo, 136	127,34	A3	1984
821	ASI	1	APD0974	Padova	Via Isonzo, 136	127,24	A3	1984
822	AST	1	APD0976	Padova	Via Isonzo, 136	126,74	A3	1984
823	ASI	1	APD0977	Padova	Via Isonzo, 136	126,66	A3	1984
824	AST	1	APD0978	Padova	Via Isonzo, 136	126,74	A3	1984
825	AST	1	APD0979	Padova	Via Isonzo, 136	127,03	A3	1984
826	ASI	1	APD0980	Padova	Via Isonzo, 136	126,74	A3	1984

N°	classif.	status	codice alloggi	località	indirizzo	mq.	cat. catasto	anno costruz.
827	AST	1	APD0982	Padova	Via Isonzo, 136	126,74	A3	1984
828	AST	1	APD0983	Padova	Via Isonzo, 136	127,03	A3	1984
829	ASI	1	APD0984	Padova	Via Caprera, 12	113,47	A3	1984
830	ASI	1	APD0985	Padova	Via Caprera, 12	104,60	A3	1984
831	ASI	1	APD0986	Padova	Via Caprera, 12	103,97	A3	1984
832	ASI	1	APD0987	Padova	Via Caprera, 12	102,33	A3	1984
833	ASI	1	APD0988	Padova	Via Caprera, 12	115,21	A3	1984
834	ASI	1	APD0989	Padova	Via Caprera, 12	103,89	A3	1984
835	ASI	1	APD0990	Padova	Via Caprera, 12	104,12	A3	1984
836	ASI	1	APD0992	Padova	Via Caprera, 12	117,26	A3	1984
837	ASI	1	APD0993	Padova	Via Caprera, 12	105,06	A3	1984
838	ASI	1	APD0994	Padova	Via Caprera, 12	104,65	A3	1984
839	ASI	1	APD0995	Padova	Via Caprera, 12	103,10	A3	1984
840	ASI	1	APD0997	Padova	Via Caprera, 14	104,60	A3	1984
841	ASI	1	APD0998	Padova	Via Caprera, 14	103,97	A3	1984
842	ASI	1	APD1000	Padova	Via Caprera, 14	115,21	A3	1984
843	AST	1	APD1001	Padova	Via Caprera, 14	103,89	A3	1984
844	ASI	1	APD1004	Padova	Via Caprera, 14	117,26	A3	1984
845	ASI	1	APD1005	Padova	Via Caprera, 14	105,06	A3	1984
846	ASI	1	APD1006	Padova	Via Caprera, 14	104,64	A3	1984
847	ASI	1	APD1010	Padova	Corso Umberto I, 100	129,56	A3	1959
848	ASI	1	APD1011	Padova	Corso Umberto I, 100	107,65	A3	1959
849	ASI	1	APD1012	Padova	Corso Umberto I, 100	108,52	A3	1959
850	ASI	1	APD1014	Padova	Via Memmo, 18	111,03	A3	1959
851	ASI	1	APD1015	Padova	Corso Umberto I, 100	100,96	A3	1959
852	ASI	1	APD1017	Padova	Corso Umberto I, 100	386,63	A3	1959
853	ASI	1	APD1018	Padova	Corso Umberto I, 100	178,13	A3	1959
854	ASI	1	APD1020	Padova	Corso Umberto I, 100	120,09	A3	1959
855	ASI	1	APD1022	Padova	Corso Umberto I, 100	95,16	A3	1959
856	ASI	1	APD1023	Padova	Corso Umberto I, 100	194,02	A3	1959
857	ASI	1	APD1024	Padova	Corso Umberto I, 100	165,48	A3	1959
858	ASI	1	APR0301	Parma	Via Cremonese, 35	98,73	A3	1988
859	AST	1	APR0302	Parma	Via Cremonese, 35	95,78	A3	1988
860	ASI	1	APR0303	Parma	Via Cremonese, 35	99,17	A3	1988
861	ASI	1	APR0304	Parma	Via Cremonese, 35	96,01	A3	1988
862	ASI	1	APR0305	Parma	Via Cremonese, 35	98,49	A3	1988
863	ASI	1	API0723	Pisa	Via Caduti Di Sarajevo Snc	394,25	A3	1992
864	ASI	1	API0727	Pisa	Via Caduti Di Kindu 1	394,25	A2	1992
865	ASI	1	API0730	Pisa	Via Caduti Di Sarajevo 15	107,31	A2	1985
866	AST	1	API0732	Pisa	Via Caduti Di Sarajevo 15	101,10	A2	1985
867	AST	1	API0733	Pisa	Via Caduti Di Sarajevo 15	109,84	A2	1985
868	ASI	1	API0734	Pisa	Via Caduti Di Sarajevo 15	108,10	A2	1985
869	ASI	1	API0736	Pisa	Via Caduti Di Sarajevo 15	112,42	A2	1985
870	ASI	1	API0737	Pisa	Via Caduti Di Sarajevo 17	138,30	A2	1985
871	ASI	1	API0738	Pisa	Via Caduti Di Sarajevo 17	138,31	A2	1985
872	ASI	1	API0741	Pisa	Via Caduti Di Sarajevo 17	138,30	A2	1985
873	ASI	1	API0742	Pisa	Via Caduti Di Sarajevo 17	138,30	A2	1985
874	ASI	1	API0749	Pisa	Via Caduti Di Sarajevo 21	137,46	A2	1981
875	ASI	1	API0751	Pisa	Via Caduti Di Sarajevo 21	137,46	A2	1981
876	ASI	1	API0752	Pisa	Via Caduti Di Sarajevo 21	137,46	A2	1981
877	ASI	1	API0753	Pisa	Via Caduti Di Sarajevo 21	137,46	A2	1981
878	ASI	1	API0754	Pisa	Via Caduti Di Sarajevo 21	137,46	A2	1981

N°	classif.	status	codice alloggi	località	indirizzo	mq.	cat. catasto	anno costruz.
879	ASI	1	API0755	Pisa	Via Caduti Di Sarajevo 23	107,94	A2	1981
880	ASI	1	API0756	Pisa	Via Caduti Di Sarajevo 23	103,68	A2	1981
881	ASI	1	API0757	Pisa	Via Caduti Di Sarajevo 23	109,15	A2	1981
882	ASI	1	API0758	Pisa	Via Caduti Di Sarajevo 23	107,94	A2	1981
883	ASI	1	API0759	Pisa	Via Caduti Di Sarajevo 23	103,68	A2	1981
884	ASI	1	API0760	Pisa	Via Caduti Di Sarajevo 23	109,15	A2	1981
885	ASI	1	API0763	Pisa	Via Caduti Di Sarajevo 23	109,15	A2	1981
886	ASI	1	API0773	Pisa	Via Caduti Di Sarajevo 11	154,87	A2	1989
887	ASI	1	API0774	Pisa	Via Caduti Di Sarajevo 11	154,87	A2	1989
888	ASI	1	API0775	Pisa	Via Caduti Di Sarajevo 11	154,87	A2	1989
889	ASI	1	API0776	Pisa	Via Caduti Di Sarajevo 11	154,87	A2	1989
890	ASI	1	API0777	Pisa	Via Caduti Di Sarajevo 11	154,87	A2	1989
891	ASI	1	API0778	Pisa	Via Caduti Di Sarajevo 11	125,00	A2	1989
892	ASI	1	API0779	Pisa	Via Caduti Di Sarajevo 13	154,87	A2	1989
893	ASI	1	API0780	Pisa	Via Caduti Di Sarajevo 13	125,00	A2	1989
894	ASI	1	API0781	Pisa	Via Caduti Di Sarajevo 13	154,87	A2	1989
895	ASI	1	API0782	Pisa	Via Caduti Di Sarajevo 13	125,00	A2	1989
896	ASI	1	API0783	Pisa	Via Caduti Di Sarajevo 13	154,87	A2	1989
897	ASI	1	API0784	Pisa	Via Caduti Di Sarajevo 13	154,87	A2	1989
898	ASI	1	APN0003	Pordenone	Via Longarone, 5	104,16	A3	1982
899	AST	1	APN0004	Pordenone	Via Longarone, 5	105,80	A3	1982
900	ASI	1	APN0005	Pordenone	Via La Comina, 5	166,03	A3	1982
901	ASI	1	AGR0798	Porto S. Stefano (Gr)	Via Marconi 85	197,14	A3	1998
902	ASI	1	AGR0799	Porto S. Stefano (Gr)	Via Marconi 85	105,77	A3	1930
903	ASI	1	AGR1834	Porto S. Stefano (Gr)	Via Marconi 85	105,72	A3	1930
904	AST	1	AGR1835	Porto S. Stefano (Gr)	Via Marconi 85	77,36	A3	1990
905	AST	1	AMC0693	Potenza Picena (Mc)	Via Azzurra, 9	97,86	A3	1984
906	AST	1	AMC0696	Potenza Picena (Mc)	Via Azzurra, 9	98,41	A3	1984
907	AST	1	AMC0698	Potenza Picena (Mc)	Via Azzurra, 9	95,23	A3	1984
908	AST	1	AMC0699	Potenza Picena (Mc)	Via Azzurra, 9	95,21	A3	1984
909	AST	1	AMC0701	Potenza Picena (Mc)	Via Azzurra, 9	92,24	A3	1984
910	AST	1	AMC0702	Potenza Picena (Mc)	Via Azzurra, 9	97,86	A3	1984
911	AST	1	AMC0703	Potenza Picena (Mc)	Via Azzurra, 9	96,34	A3	1984
912	AST	1	AMC0705	Potenza Picena (Mc)	Via Azzurra, 9	98,41	A3	1984
913	AST	1	AMC0706	Potenza Picena (Mc)	Via Azzurra, 9	97,40	A3	1984
914	AST	1	AMC0710	Potenza Picena (Mc)	Via Azzurra, 9	95,15	A3	1984
915	ASI	1	ARN1140	Rimini	Via Marecchiese, 118	517,80	A3	1989
916	ASI	1	ARN1143	Rimini	Via Marecchiese, 118	111,62	A3	1957
917	ASI	1	ARN1144	Rimini	Via Marecchiese, 118	74,87	A3	1957
918	ASI	1	ARN1145	Rimini	Via Marecchiese, 118	86,27	A3	1957
919	ASI	1	ARN1146	Rimini	Via Marecchiese, 118	113,50	A3	1957
920	ASI	1	ARN1148	Rimini	Via Marecchiese, 118	89,03	A3	1957
921	ASI	1	ARN1149	Rimini	Via Marecchiese, 118	113,45	A3	1957
922	ASI	1	ARN1150	Rimini	Via Marecchiese, 118	76,41	A3	1957
923	ASI	1	ARN1151	Rimini	Via Marecchiese, 118	87,94	A3	1957
924	ASI	1	ARN1152	Rimini	Via Marecchiese, 118	85,56	A3	1957
925	ASI	1	ARN1153	Rimini	Via Marecchiese, 118	80,27	A3	1957
926	ASI	1	ARN1154	Rimini	Via Marecchiese, 118	110,71	A3	1957
927	ASI	1	ARN1155	Rimini	Via Marecchiese, 118	73,96	A3	1957
928	ASI	1	ARN1156	Rimini	Via Marecchiese, 118	85,36	A3	1957
929	ASI	1	ARN1157	Rimini	Via Marecchiese, 118	112,59	A3	1957
930	ASI	1	ARN1158	Rimini	Via Marecchiese, 118	75,45	A3	1957

N°	classif.	status	codice alloggi	località	indirizzo	mq.	cat. catasto	anno costruz.
931	ASI	1	ARN1159	Rimini	Via Marecchiese, 118	88,12	A3	1957
932	AST	1	ARN1160	Rimini	Via Marecchiese, 118	112,54	A3	1957
933	ASI	1	ARN1162	Rimini	Via Marecchiese, 118	87,03	A3	1957
934	ASI	1	ARN1163	Rimini	Via Marecchiese, 118	84,65	A3	1957
935	ASI	1	ARN1164	Rimini	Via Marecchiese, 118	79,36	A3	1957
936	ASI	1	ARN1165	Rimini	Via Marecchiese, 118	117,89	A3	1957
937	ASI	1	ARN1166	Rimini	Via Marecchiese, 118	73,96	A3	1957
938	ASI	1	ARN1167	Rimini	Via Marecchiese, 118	85,36	A3	1957
939	ASI	1	ARN1168	Rimini	Via Marecchiese, 118	119,00	A3	1957
940	ASI	1	ARN1169	Rimini	Via Marecchiese, 118	81,99	A3	1957
941	ASI	1	ARN1170	Rimini	Via Marecchiese, 118	93,30	A3	1957
942	ASI	1	ARN1171	Rimini	Via Marecchiese, 118	117,65	A3	1957
943	ASI	1	ARN1172	Rimini	Via Marecchiese, 118	75,07	A3	1957
944	ASI	1	ARN1176	Rimini	Via Marecchiese, 118	110,71	A3	1957
945	ASI	1	ARN1177	Rimini	Via Marecchiese, 118	73,96	A3	1957
946	ASI	1	ARN1180	Rimini	Via Marecchiese, 118	75,45	A3	1957
947	ASI	1	ARN1181	Rimini	Via Marecchiese, 118	88,12	A3	1957
948	ASI	1	ARN1182	Rimini	Via Marecchiese, 118	112,54	A3	1957
949	AST	1	ARN1184	Rimini	Via Marecchiese, 118	87,03	A3	1957
950	ASI	1	ARN1185	Rimini	Via Marecchiese, 118	84,66	A3	1957
951	ASI	1	ARN1186	Rimini	Via Marecchiese, 118	79,36	A3	1957
952	ASI	1	ARN1198	Rimini	Via Marecchiese, 118	130,53	A3	1984
953	ASI	1	ARN1199	Rimini	Via Marecchiese, 118	130,53	A3	1984
954	AST	1	ARN1200	Rimini	Via Marecchiese, 118	130,55	A3	1984
955	ASI	1	ARN1201	Rimini	Via Marecchiese, 118	130,55	A3	1984
956	ASI	1	ARN1202	Rimini	Via Marecchiese, 118	130,55	A3	1984
957	ASI	1	ARN1205	Rimini	Via Marecchiese, 118	130,53	A3	1984
958	ASI	1	ARN1207	Rimini	Via Marecchiese, 118	130,55	A3	1984
959	ASI	1	ARN1208	Rimini	Via Marecchiese, 118	130,53	A3	1984
960	ASI	1	ARN1209	Rimini	Via Marecchiese, 118	130,53	A3	1984
961	ASI	1	ARN1210	Rimini	Via Marecchiese, 118	96,71	A3	1984
962	ASI	1	ARN1214	Rimini	Via Marecchiese, 118	93,59	A3	1984
963	ASI	1	ARN1215	Rimini	Via Marecchiese, 118	95,24	A3	1984
964	ASI	1	ARN1216	Rimini	Via Marecchiese, 118	97,00	A3	1984
965	ASI	1	ARN1218	Rimini	Via Marecchiese, 118	92,50	A3	1984
966	ASI	1	ARN1219	Rimini	Via Marecchiese, 118	97,21	A3	1984
967	ASI	1	ARN1220	Rimini	Via Marecchiese, 118	93,48	A3	1984
968	ASI	1	ARN1221	Rimini	Via Marecchiese, 118	92,54	A3	1984
969	ASI	1	ARN1223	Rimini	Via Marecchiese, 118	93,66	A3	1984
970	ASI	1	ARN1224	Rimini	Via Marecchiese, 118	95,40	A3	1984
971	ASI	1	ARN1225	Rimini	Via Marecchiese, 118	96,89	A3	1984
972	ASI	1	ARN1226	Rimini	Via Marecchiese, 118	93,35	A3	1984
973	ASI	1	ARN1227	Rimini	Via Marecchiese, 118	92,38	A3	1984
974	ASI	1	ARN1228	Rimini	Via Marecchiese, 118	96,71	A3	1984
975	ASI	1	ARN1229	Rimini	Via Marecchiese, 118	93,41	A3	1984
976	ASI	1	ARN1230	Rimini	Via Marecchiese, 118	92,54	A3	1984
977	ASI	1	ARN1232	Rimini	Via Marecchiese, 118	93,66	A3	1984
978	ASI	1	ARN1234	Rimini	Via Marecchiese, 118	96,95	A3	1984
979	AST	1	ARN1235	Rimini	Via Marecchiese, 118	93,47	A3	1984
980	ASI	1	ARN1236	Rimini	Via Marecchiese, 118	92,45	A3	1984
981	ASI	1	ARN1239	Rimini	Via Marecchiese, 118	130,55	A3	1984
982	ASI	1	ARN1241	Rimini	Via Marecchiese, 118	130,53	A3	1984

N°	classif.	status	codice alloggi	località	indirizzo	mq.	cat. catasto	anno costruz.
983	ASI	1	ARN1242	Rimini	Via Marecchiese, 118	130,53	A3	1984
984	ASI	1	ARN1243	Rimini	Via Marecchiese, 118	96,71	A3	1984
985	ASI	1	ARN1244	Rimini	Via Marecchiese, 118	93,82	A3	1984
986	AST	1	ARN1245	Rimini	Via Marecchiese, 118	94,49	A3	1984
987	ASI	1	ARN1246	Rimini	Via Marecchiese, 118	97,22	A3	1984
988	ASI	1	ARN1247	Rimini	Via Marecchiese, 118	93,59	A3	1984
989	ASI	1	ARN1248	Rimini	Via Marecchiese, 118	94,70	A3	1984
990	ASI	1	ARN1249	Rimini	Via Marecchiese, 118	96,87	A3	1984
991	ASI	1	ARN1251	Rimini	Via Marecchiese, 118	92,37	A3	1984
992	ASI	1	ARN1253	Rimini	Via Marecchiese, 118	132,01	A3	1992
993	ASI	1	ARN1256	Rimini	Via Marecchiese, 118	132,03	A3	1992
994	AST	1	ARN1257	Rimini	Via Marecchiese, 118	132,01	A3	1992
995	ASI	1	ARN1258	Rimini	Via Marecchiese, 118	132,01	A3	1992
996	AST	1	AVR0712	Ronca' (Vr)	Via Viola, 1	125,82	A3	1972
997	ASI	1	APC1031	S.Giorgio P.No (Pc)	Villaggio Azzurro 1/A	109,31	A3	1968
998	ASI	1	APC1032	S.Giorgio P.No (Pc)	Villaggio Azzurro 1/B	109,31	A3	1968
999	ASI	1	APC1033	S.Giorgio P.No (Pc)	Villaggio Azzurro 1/C	109,31	A3	1968
1000	ASI	1	APC1035	S.Giorgio P.No (Pc)	Villaggio Azzurro 1/E	109,31	A3	1965
1001	ASI	1	APC1036	S.Giorgio P.No (Pc)	Villaggio Azzurro 2/A	109,31	A3	1965
1002	ASI	1	APC1038	S.Giorgio P.No (Pc)	Villaggio Azzurro 2/C	109,31	A3	1965
1003	ASI	1	APC1039	S.Giorgio P.No (Pc)	Villaggio Azzurro 2/D	109,31	A3	1965
1004	ASI	1	APC1040	S.Giorgio P.No (Pc)	Villaggio Azzurro 2/E	109,31	A3	1968
1005	ASI	1	APC1041	S.Giorgio P.No (Pc)	Villaggio Azzurro 3/A	109,31	A3	1965
1006	ASI	1	APC1042	S.Giorgio P.No (Pc)	Villaggio Azzurro 3/B	109,31	A3	1965
1007	ASI	1	APC1043	S.Giorgio P.No (Pc)	Villaggio Azzurro 3/C	109,31	A3	1965
1008	ASI	1	APC1044	S.Giorgio P.No (Pc)	Villaggio Azzurro 3/D	109,31	A3	1965
1009	ASI	1	APC1045	S.Giorgio P.No (Pc)	Villaggio Azzurro 3/E	109,31	A3	1965
1010	ASI	1	APC1046	S.Giorgio P.No (Pc)	Villaggio Azzurro 4/A	109,31	A3	1965
1011	ASI	1	APC1047	S.Giorgio P.No (Pc)	Villaggio Azzurro 4/B	109,31	A3	1965
1012	ASI	1	APC1049	S.Giorgio P.No (Pc)	Villaggio Azzurro 4/D	109,31	A3	1965
1013	ASI	1	APC1050	S.Giorgio P.No (Pc)	Villaggio Azzurro 4/E	109,31	A3	1965
1014	ASI	1	APC1051	S.Giorgio P.No (Pc)	Villaggio Azzurro 5/A	109,31	A3	1965
1015	ASI	1	APC1053	S.Giorgio P.No (Pc)	Villaggio Azzurro 5/C	109,31	A3	1965
1016	AST	1	APC1054	S.Giorgio P.No (Pc)	Villaggio Azzurro 5/D	109,65	A3	1965
1017	ASI	1	APC1056	S.Giorgio P.No (Pc)	Villaggio Azzurro 6/A	109,65	A3	1965
1018	ASI	1	APC1057	S.Giorgio P.No (Pc)	Villaggio Azzurro 6/B	109,65	A3	1965
1019	ASI	1	APC1058	S.Giorgio P.No (Pc)	Villaggio Azzurro 6/C	109,65	A3	1965
1020	ASI	1	APC1060	S.Giorgio P.No (Pc)	Villaggio Azzurro 6/E	109,65	A3	1965
1021	ASI	1	APC1061	S.Giorgio P.No (Pc)	Villaggio Azzurro 7	174,70	A3	1971
1022	ASI	1	APC1067	S.Giorgio P.No (Pc)	Villaggio Azzurro 11/B	92,42	A3	1985
1023	ASI	1	APC1068	S.Giorgio P.No (Pc)	Villaggio Azzurro 11/B	94,27	A3	1985
1024	ASI	1	APC1069	S.Giorgio P.No (Pc)	Villaggio Azzurro 11/A	94,86	A3	1985
1025	ASI	1	APC1070	S.Giorgio P.No (Pc)	Villaggio Azzurro 11/F	92,89	A3	1985
1026	ASI	1	APC1071	S.Giorgio P.No (Pc)	Villaggio Azzurro 11/E	96,92	A3	1985
1027	ASI	1	APC1072	S.Giorgio P.No (Pc)	Villaggio Azzurro 11/D	95,73	A3	1985
1028	ASI	1	APC1074	S.Giorgio P.No (Pc)	Villaggio Azzurro 11/H	94,48	A3	1985
1029	AST	1	APC1075	S.Giorgio P.No (Pc)	Villaggio Azzurro 11/G	95,12	A3	1985
1030	ASI	1	APC1076	S.Giorgio P.No (Pc)	Villaggio Azzurro 10/C	92,42	A3	1985
1031	ASI	1	APC1077	S.Giorgio P.No (Pc)	Villaggio Azzurro 10/B	94,26	A3	1985
1032	ASI	1	APC1078	S.Giorgio P.No (Pc)	Villaggio Azzurro 10/A	93,86	A3	1985
1033	ASI	1	APC1080	S.Giorgio P.No (Pc)	Villaggio Azzurro 10/E	94,72	A3	1985
1034	ASI	1	APC1081	S.Giorgio P.No (Pc)	Villaggio Azzurro 10/D	95,73	A3	1985

N°	classif.	status	codice alloggi	località	indirizzo	mq.	cat. catasto	anno costruz.
1035	ASI	1	APC1082	S.Giorgio P.No (Pc)	Villaggio Azzurro 10/I	92,51	A3	1985
1036	ASI	1	APC1083	S.Giorgio P.No (Pc)	Villaggio Azzurro 10/H	95,48	A3	1985
1037	ASI	1	APC1084	S.Giorgio P.No (Pc)	Villaggio Azzurro 10/G	95,12	A3	1985
1038	AST	1	APC1085	S.Giorgio P.No (Pc)	Villaggio Azzurro 9/B	126,31	A3	1985
1039	ASI	1	APC1086	S.Giorgio P.No (Pc)	Villaggio Azzurro 9/A	126,46	A3	1985
1040	ASI	1	APC1087	S.Giorgio P.No (Pc)	Villaggio Azzurro 9/D	126,35	A3	1985
1041	ASI	1	APC1088	S.Giorgio P.No (Pc)	Villaggio Azzurro 9/C	126,50	A3	1985
1042	ASI	1	APC1089	S.Giorgio P.No (Pc)	Villaggio Azzurro 9/F	126,51	A3	1985
1043	ASI	1	APC1090	S.Giorgio P.No (Pc)	Villaggio Azzurro 9/E	126,46	A3	1985
1044	ASI	1	APC1091	S.Giorgio P.No (Pc)	Villaggio Azzurro 11/B	125,83	A3	1995
1045	ASI	1	APC1092	S.Giorgio P.No (Pc)	Villaggio Azzurro 8/A	125,83	A3	1995
1046	ASI	1	APC1094	S.Giorgio P.No (Pc)	Villaggio Azzurro 8/C	125,83	A3	1995
1047	ASI	1	APC1095	S.Giorgio P.No (Pc)	Villaggio Azzurro 8/F	125,83	A3	1995
1048	ASI	1	APC1096	S.Giorgio P.No (Pc)	Villaggio Azzurro 8/E	125,83	A3	1995
1049	ASI	1	APC1098	S.Giorgio P.No (Pc)	Villaggio Azzurro 13/B	95,66	A3	1995
1050	AST	1	APC1099	S.Giorgio P.No (Pc)	Villaggio Azzurro 13/A	94,49	A3	1995
1051	ASI	1	APC1100	S.Giorgio P.No (Pc)	Villaggio Azzurro 13/D	96,78	A3	1995
1052	ASI	1	APC1101	S.Giorgio P.No (Pc)	Villaggio Azzurro 13/E	95,59	A3	1995
1053	ASI	1	APC1102	S.Giorgio P.No (Pc)	Villaggio Azzurro 13/F	94,48	A3	1995
1054	ASI	1	APC1103	S.Giorgio P.No (Pc)	Villaggio Azzurro 13/G	98,30	A3	1995
1055	ASI	1	APC1104	S.Giorgio P.No (Pc)	Villaggio Azzurro 13/H	97,30	A3	1995
1056	ASI	1	APC1105	S.Giorgio P.No (Pc)	Villaggio Azzurro 13/I	96,13	A3	1995
1057	ASI	1	APC1106	S.Giorgio P.No (Pc)	Villaggio Azzurro 12/C	94,29	A3	1995
1058	ASI	1	APC1107	S.Giorgio P.No (Pc)	Villaggio Azzurro 12/B	95,96	A3	1995
1059	ASI	1	APC1108	S.Giorgio P.No (Pc)	Villaggio Azzurro 12/A	96,39	A3	1995
1060	ASI	1	APC1109	S.Giorgio P.No (Pc)	Villaggio Azzurro 12/D	94,45	A3	1995
1061	ASI	1	APC1110	S.Giorgio P.No (Pc)	Villaggio Azzurro 12/E	96,04	A3	1995
1062	ASI	1	APC1113	S.Giorgio P.No (Pc)	Villaggio Azzurro 12/H	95,90	A3	1995
1063	ASI	1	APC1028	S.Polo Di Podenzano	Strada Comunale S. Polo-Turro	103,03	A3	1966
1064	ASI	1	APC1029	S.Polo Di Podenzano	Strada Comunale S. Polo-Turro	103,79	A3	1966
1065	ASI	1	APC1030	S.Polo Di Podenzano	Strada Comunale S. Polo-Turro	103,65	A3	1966
1066	ASI	1	ABZ1513	S.Quirino (Bz)	Via Novacella, 36	95,00	A3	1927
1067	ASI	1	APN0006	S.Quirino (Pn)	Via Roiata, 64	163,06	A3	1983
1068	ASI	1	APN0007	S.Quirino (Pn)	Via Roiata, 62/2A	116,25	A3	1981
1069	AST	1	APN0008	S.Quirino (Pn)	Via Roiata, 62/1A	95,06	A3	1981
1070	ASI	1	APN0009	S.Quirino (Pn)	Via Roiata, 62/3A	97,51	A3	1981
1071	AST	1	APN0011	S.Quirino (Pn)	Via Roiata, 62/5A	101,82	A3	1981
1072	AST	1	APN0012	S.Quirino (Pn)	Via Roiata, 62/6A	104,35	A3	1981
1073	ASI	1	APN0013	S.Quirino (Pn)	Via Roiata, 621/B	78,88	A3	1981
1074	ASI	1	APN0016	S.Quirino (Pn)	Via Roiata, 62/4B	73,19	A3	1981
1075	ASI	1	AMI0889	Sesto San Giovanni (Mi)	Via Vittorio Alfieri 94/A	94,07	A3	1969
1076	ASI	1	AMI0890	Sesto San Giovanni (Mi)	Via Vittorio Alfieri 94/A	82,85	A3	1969
1077	ASI	1	AMI0891	Sesto San Giovanni (Mi)	Via Vittorio Alfieri 94/A	109,65	A3	1969
1078	ASI	1	AMO0894	Sestola (Mo)	Via Delle Ville, 100	104,03	A2	1958
1079	AST	1	AVA0309	Somma Lombardo (Va)	Aeroporto Militare Malpensa	104,28	A3	1959
1080	AST	1	AVA0314	Somma Lombardo (Va)	Aeroporto Militare Malpensa	70,00	A3	1959
1081	AST	1	AVA0315	Somma Lombardo (Va)	Aeroporto Militare Malpensa	120,51	A3	1959
1082	AST	1	AVA0317	Somma Lombardo (Va)	Aeroporto Militare Malpensa	104,87	A3	1959
1083	AST	1	AVA0318	Somma Lombardo (Va)	Aeroporto Militare Malpensa	69,41	A3	1959
1084	AST	1	AVA0319	Somma Lombardo (Va)	Aeroporto Militare Malpensa	138,52	A3	1959
1085	AST	1	AVA0320	Somma Lombardo (Va)	Aeroporto Militare Malpensa	94,88	A3	1959
1086	AST	1	AVA0321	Somma Lombardo (Va)	Aeroporto Militare Malpensa	81,49	A3	1959

N°	classif.	status	codice alloggi	località	indirizzo	mq.	cat. catasto	anno costruz.
1087	AST	1	AVA0322	Somma Lombardo (Va)	Aeroporto Militare Malpensa	104,46	A3	1959
1088	ASI	1	AVI1373	Tonezza Del Cimone (Vi)	Via Pettina', 11/A	135,41	A3	1969
1089	ASI	1	AVI1374	Tonezza Del Cimone (Vi)	Via Pettina', 11/A	135,41	A3	1969
1090	ASI	1	ATO1264	Torino	Via Trofarello, 12	97,65	A3	1988
1091	ASI	1	ATO1265	Torino	Via Trofarello, 12	97,65	A3	1988
1092	ASI	1	ATO1267	Torino	Via Trofarello, 12	98,49	A3	1988
1093	ASI	1	ATO1269	Torino	Via Beinette, 26	77,02	A3	1995
1094	ASI	1	ANO0185	Treccate (No)	Via Cascina Luserta, 269	79,00	A3	1970
1095	ASI	1	ATV0568	Treviso	Via Canizzano, 22	116,81	A3	1992
1096	ASI	1	ATV0569	Treviso	Via Canizzano, 22	120,00	A3	1992
1097	ASI	1	ATV0573	Treviso	Via Canizzano, 22	187,33	A3	1963
1098	ASI	1	ATV0575	Treviso	Via Delle Muneghe, 4	100,95	A3	1967
1099	ASI	1	ATV0576	Treviso	Via Delle Muneghe, 4	112,48	A3	1967
1100	ASI	1	ATV0578	Treviso	Via Delle Muneghe, 4	98,04	A3	1989
1101	ASI	1	ATV0579	Treviso	Via Delle Muneghe, 4	93,42	A3	1989
1102	ASI	1	ATV0580	Treviso	Via Delle Muneghe, 4	94,58	A3	1989
1103	ASI	1	ATV0581	Treviso	Via Delle Muneghe, 4	98,04	A3	1989
1104	ASI	1	ATV0582	Treviso	Via Delle Muneghe, 4	96,00	A3	1989
1105	ASI	1	ATV0583	Treviso	Via Delle Muneghe, 4	94,58	A3	1989
1106	ASI	1	ATV0584	Treviso	Via Delle Muneghe, 4	97,85	A3	1989
1107	ASI	1	ATV0585	Treviso	Via Delle Muneghe, 4	93,23	A3	1989
1108	ASI	1	ATV0586	Treviso	Via Delle Muneghe, 4	94,39	A3	1989
1109	ASI	1	ATV0588	Treviso	Via Delle Muneghe, 4	120,00	A3	1989
1110	ASI	1	ATV0589	Treviso	Via Delle Muneghe, 4	120,00	A3	1989
1111	ASI	1	ATV0590	Treviso	Via Delle Muneghe, 4	120,00	A3	1989
1112	ASI	1	ATV0591	Treviso	Via Delle Muneghe, 4	120,00	A3	1989
1113	ASI	1	ATV0592	Treviso	Via Delle Muneghe, 4	120,00	A3	1989
1114	ASI	1	ATV0593	Treviso	Via Delle Muneghe, 4	94,58	A3	1989
1115	ASI	1	ATV0596	Treviso	Via Delle Muneghe, 4	94,58	A3	1989
1116	ASI	1	ATV0597	Treviso	Via Delle Muneghe, 4	96,00	A3	1989
1117	ASI	1	ATV0598	Treviso	Via Delle Muneghe, 4	98,04	A3	1989
1118	ASI	1	ATV0600	Treviso	Via Delle Muneghe, 4	93,23	A3	1989
1119	ASI	1	ATV0601	Treviso	Via Delle Muneghe, 4	97,85	A3	1989
1120	ASI	1	ATV0602	Treviso	Via Delle Muneghe, 4	109,74	A3	1994
1121	ASI	1	ATV0603	Treviso	Via Delle Muneghe, 4	104,80	A3	1994
1122	ASI	1	ATV0604	Treviso	Via Delle Muneghe, 4	107,88	A3	1994
1123	ASI	1	ATV0605	Treviso	Via Delle Muneghe, 4	109,74	A3	1994
1124	ASI	1	ATV0606	Treviso	Via Delle Muneghe, 4	104,80	A3	1994
1125	ASI	1	ATV0607	Treviso	Via Delle Muneghe, 4	108,03	A3	1994
1126	ASI	1	ATV0608	Treviso	Via Delle Muneghe, 4	110,15	A3	1994
1127	ASI	1	ATV0609	Treviso	Via Delle Muneghe, 4	105,21	A3	1994
1128	AST	1	ATV0610	Treviso	Via Delle Muneghe, 4	108,29	A3	1994
1129	ASI	1	ABI0186	Trivero (Bi)	Monterubello	72,76	A3	1975
1130	ASI	1	AVR1516	Verona	Via Maldonado, 1	121,04	A3	1985
1131	ASI	1	AVR1517	Verona	Via Maldonado, 1	120,99	A3	1985
1132	ASIR	1	AVI1375	Vicenza	Viale Ferrarin, 132	177,38	A3	1980
1133	ASI	1	AVI1376	Vicenza	Viale Ferrarin, 138	179,28	A3	1983
1134	ASI	1	AVI1377	Vicenza	Viale Ferrarin, 130	186,32	A3	1990
1135	ASI	1	AVI1378	Vicenza	Via Btg. Aosta, 32	98,81	A3	1990
1136	ASI	1	AVI1380	Vicenza	Via Btg. Aosta, 32	98,06	A3	1990
1137	ASI	1	AVI1382	Vicenza	Via Btg. Aosta, 32	97,26	A3	1990
1138	ASI	1	AVI1383	Vicenza	Via Btg. Aosta, 32	99,07	A3	1990

N°	classif.	status	codice alloggi	località	indirizzo	mq.	cat. catasto	anno costruz.
1139	ASI	1	AVI1384	Vicenza	Via Btg. Aosta, 32	100,49	A3	1990
1140	ASI	1	AVI1385	Vicenza	Via Btg. Aosta, 32	95,90	A3	1990
1141	ASI	1	AVI1386	Vicenza	Via Btg. Aosta, 32	96,74	A3	1990
1142	ASI	1	AVI1387	Vicenza	Via Btg. Aosta, 32	147,94	A3	1993
1143	ASI	1	AVI1389	Vicenza	Via Btg. Aosta, 32	147,88	A3	1993
1144	ASI	1	AVI1390	Vicenza	Via Btg. Aosta, 32	147,88	A3	1993
1145	ASI	1	AVI1391	Vicenza	Via Btg. Aosta, 32	147,88	A3	1993
1146	ASI	1	AVI1392	Vicenza	Via Btg. Aosta, 32	147,95	A3	1993
1147	ASI	1	AVI1393	Vicenza	Via Btg. Aosta, 32	110,68	A3	1993
1148	ASI	1	AVI1394	Vicenza	Via Btg. Aosta, 32	111,20	A3	1993
1149	ASI	1	AVI1395	Vicenza	Via Btg. Aosta, 32	105,86	A3	1993
1150	ASI	1	AVI1396	Vicenza	Via Btg. Aosta, 32	106,43	A3	1993
1151	ASI	1	AVI1397	Vicenza	Via Btg. Aosta, 32	110,26	A3	1993
1152	AST	1	AVI1398	Vicenza	Via Btg. Aosta, 32	110,35	A3	1993
1153	ASI	1	AVI1401	Vicenza	Via Btg. Aosta, 32	110,38	A3	1993
1154	ASI	1	AVI1402	Vicenza	Viale Ferrarin, 138	121,51	A3	1993
1155	ASI	1	APD1026	Vigodarzere (Pd)	Via Roma, 21	103,13	A3	1939
1156	ASI	1	AVR1405	Villafranca (Vr)	Via S.G. Della Paglia, 6	416,13	A3	1990
1157	ASI	1	AVR1407	Villafranca (Vr)	Via S.G. Della Paglia, 6	306,51	A3	1982
1158	ASI	1	AVR1410	Villafranca (Vr)	Via S.G. Della Paglia, 6	132,27	A3	1994
1159	ASI	1	AVR1413	Villafranca (Vr)	Via S.G. Della Paglia, 6	96,80	A3	1991
1160	ASI	1	AVR1414	Villafranca (Vr)	Via S.G. Della Paglia, 6	117,62	A3	1991
1161	ASI	1	AVR1415	Villafranca (Vr)	Via S.G. Della Paglia, 6	148,78	A3	1991
1162	ASI	1	AVR1416	Villafranca (Vr)	Via S.G. Della Paglia, 6	126,41	A3	1991
1163	ASI	1	AVR1417	Villafranca (Vr)	Via S.G. Della Paglia, 6	147,98	A3	1989
1164	ASI	1	AVR1418	Villafranca (Vr)	Via S.G. Della Paglia, 6	100,91	A3	1989
1165	ASI	1	AVR1419	Villafranca (Vr)	Via S.G. Della Paglia, 6	100,53	A3	1989
1166	ASI	1	AVR1421	Villafranca (Vr)	Via S.G. Della Paglia, 6	129,30	A3	1989
1167	ASI	1	AVR1422	Villafranca (Vr)	Via S.G. Della Paglia, 6	94,74	A3	1989
1168	AST	1	AVR1424	Villafranca (Vr)	Via S.G. Della Paglia, 6	156,00	A3	1989
1169	ASI	1	AVR1425	Villafranca (Vr)	Via S.G. Della Paglia, 6	137,40	A3	1989
1170	ASI	1	AVR1431	Villafranca (Vr)	Via S.G. Della Paglia, 6	128,10	A3	1992
1171	ASI	1	AVR1432	Villafranca (Vr)	Via S.G. Della Paglia, 6	122,60	A3	1992
1172	ASI	1	AVR1433	Villafranca (Vr)	Via S.G. Della Paglia, 6	132,16	A3	1992
1173	ASI	1	AVR1434	Villafranca (Vr)	Via S.G. Della Paglia, 6	139,96	A3	1992
1174	ASI	1	AVR1435	Villafranca (Vr)	Via S.G. Della Paglia, 6	81,49	A3	1992
1175	ASI	1	AVR1436	Villafranca (Vr)	Via S.G. Della Paglia, 6	97,85	A3	1992
1176	ASI	1	AVR1454	Villafranca (Vr)	Via S.G. Della Paglia, 6	117,98	A3	1990
1177	AST	1	AVR1459	Villafranca (Vr)	Via S.G. Della Paglia, 6	118,98	A3	1989
1178	ASI	1	AVR1460	Villafranca (Vr)	Via S.G. Della Paglia, 6	117,98	A3	1989
1179	ASI	1	AVR1461	Villafranca (Vr)	Via S.G. Della Paglia, 6	126,98	A3	1991
1180	ASI	1	AVR1463	Villafranca (Vr)	Via S.G. Della Paglia, 6	119,05	A3	1957
1181	ASI	1	AVR1464	Villafranca (Vr)	Via S.G. Della Paglia, 6	119,05	A3	1957
1182	ASI	1	AVR1477	Villafranca (Vr)	Via S.G. Della Paglia, 6	103,12	A3	1957
1183	ASI	1	AVR1478	Villafranca (Vr)	Via S.G. Della Paglia, 6	110,32	A3	1957
1184	ASI	1	AVR1481	Villafranca (Vr)	Via Cantore, 25	131,66	A3	1984
1185	ASI	1	AVR1482	Villafranca (Vr)	Via Cantore, 25	131,25	A3	1984
1186	AST	1	AVR1483	Villafranca (Vr)	Via Cantore, 25	131,92	A3	1984
1187	AST	1	AVR1484	Villafranca (Vr)	Via Cantore, 25	131,92	A3	1984
1188	AST	1	AVR1485	Villafranca (Vr)	Via Cantore, 25	131,25	A3	1984
1189	AST	1	AVR1487	Villafranca (Vr)	Via Cantore, 25	96,61	A3	1984
1190	ASI	1	AVR1488	Villafranca (Vr)	Via Cantore, 25	96,93	A3	1984

N°	classif.	status	codice alloggi	località	indirizzo	mq.	cat. catasto	anno costruz.
1191	ASI	1	AVR1489	Villafranca (Vr)	Via Cantore, 25	95,26	A3	1984
1192	ASI	1	AVR1490	Villafranca (Vr)	Via Cantore, 25	97,34	A3	1984
1193	ASI	1	AVR1492	Villafranca (Vr)	Via Cantore, 25	97,81	A3	1984
1194	ASI	1	AVR1494	Villafranca (Vr)	Via Cantore, 25	93,05	A3	1984
1195	ASI	1	AVR1495	Villafranca (Vr)	Via Cantore, 25	95,16	A3	1984
1196	ASI	1	AVR1496	Villafranca (Vr)	Via Caluri, 5	94,54	A3	1995
1197	AST	1	AVR1498	Villafranca (Vr)	Via Cantore, 25	106,19	A3	1992
1198	AST	1	AVR1499	Villafranca (Vr)	Via Cantore, 25	104,19	A3	1992
1199	ASI	1	AVR1500	Villafranca (Vr)	Via Cantore, 25	109,19	A3	1992
1200	AST	1	AVR1501	Villafranca (Vr)	Via Cantore, 25	106,19	A3	1992
1201	ASI	1	AVR1502	Villafranca (Vr)	Via Cantore, 25	104,25	A3	1992
1202	ASI	1	AVR1503	Villafranca (Vr)	Via Cantore, 25	109,19	A3	1992
1203	ASI	1	AVR1504	Villafranca (Vr)	Via Cantore, 25	106,58	A3	1992
1204	AST	1	AVR1505	Villafranca (Vr)	Via Cantore, 25	104,58	A3	1992
1205	AST	1	AVR1506	Villafranca (Vr)	Via Cantore, 25	109,58	A3	1992
1206	AST	1	AVR1507	Villafranca (Vr)	Via Cantore, 25	143,50	A3	1992
1207	AST	1	AVR1508	Villafranca (Vr)	Via Cantore, 25	143,49	A3	1992
1208	ASI	1	AVR1510	Villafranca (Vr)	Via Cantore, 25	143,49	A3	1992
1209	ASI	1	AVR1511	Villafranca (Vr)	Via Cantore, 25	143,49	A3	1992
1210	AST	1	AVR1522	Villafranca (Vr)	Via G. Cantore, N° 25	108,42	A3	1997
1211	ASI	1	AVR1523	Villafranca (Vr)	Via G. Cantore, N° 25	109,25	A3	1997
1212	AST	1	AVR1524	Villafranca (Vr)	Via G. Cantore, N° 25	110,87	A3	1997
1213	ASI	1	AVR1525	Villafranca (Vr)	Via G. Cantore, N° 25	107,44	A3	1997
1214	AST	1	AVR1527	Villafranca (Vr)	Via G. Cantore, N° 25	111,94	A3	1997
1215	ASI	1	AVR1528	Villafranca (Vr)	Via G. Cantore, N° 25	107,64	A3	1997
1216	ASI	1	AVR1529	Villafranca (Vr)	Via G. Cantore, N° 25	108,93	A3	1997
1217	ASI	1	AVR1530	Villafranca (Vr)	Via G. Cantore, N° 25	111,35	A3	1997
1218	ASI	1	AVR1538	Villafranca (Vr)	Via S.G. Della Paglia, N° 6	142,49	A3	1998
1219	ASI	1	AVR1539	Villafranca (Vr)	Via S.G. Della Paglia, N° 6	142,50	A3	1998

Aeronautica Militare

COMAER-Roma



Alloggi di Servizio

“UTENTI CON TITOLO”

Annesso 1

(31 DICEMBRE 2001)

COMANDO AERONAUTICA MILITARE ROMA



ALLOGGI DI SERVIZIO

Utenti con titolo - N° 652

Situazione aggiornata al 31.12.2001

Annesso 1

N°	classif.	status	codice alloggi	località	indirizzo	mq.	cat. catasto	anno costruz.
1	ASI	1	ARM0851	Roma	Acquasanta	72	A3	ante 78
2	ASI	1	ARM0852	Roma	Acquasanta	129	A3	ante 78
3	ASI	1	ARM0856	Castel di Decima	via di Vallerano, 101.	112,93		1988
4	AST	1	ARM0857	Castel di Decima	via di Vallerano, 101.	112,93		1988
5	AST	1	ARM0858	Castel di Decima	via di Vallerano, 101.	112,93		1988
6	ASI	1	ARM0861	Castel di Decima	via di Vallerano, 101.	112,93		1988
7	ASI	1	ARM0863	Castel di Decima	via di Vallerano, 101.	112,93		1988
8	ASI	1	ARM0869	Castel di Decima	via di Vallerano, 101.	112,93		1988
9	ASI	1	ARM0870	Castel di Decima	via di Vallerano, 101.	112,93		1988
10	ASI	1	ARM0871	Castel di Decima	via di Vallerano, 101.	112,93		1988
11	ASI	1	ARM0872	Castel di Decima	via di Vallerano, 101.	112,93		1988
12	ASI	1	ARM0874	Castel di Decima	via di Vallerano, 101.	112,93		1988
13	ASI	1	ARM0876	Castel di Decima	via di Vallerano, 101.	112,93		1988
14	ASI	1	ARM0878	Castel di Decima	via di Vallerano, 101.	112,93		1988
15	ASI	1	ARM0879	Castel di Decima	via di Vallerano, 101.	112,93		1988
16	ASI	1	ARM0880	Castel di Decima	via di Vallerano, 101.	112,93		1988
17	ASI	1	ARM0882	Castel di Decima	via di Vallerano, 101.	112,93		1988
18	ASI	1	ARM0884	Castel di Decima	via di Vallerano, 101.	112,93		1988
19	ASI	1	ARM0886	Castel di Decima	via di Vallerano, 101.	112,93		1988
20	ASI	1	ARM0887	Castel di Decima	via di Vallerano, 101.	112,93		1988
21	ASI	1	ARM0888	Castel di Decima	via di Vallerano, 101.	112,93		1988
22	ASI	1	ARM0890	Castel di Decima	via di Vallerano, 101.	112,93		1988
23	ASI	1	ARM0891	Castel di Decima	via di Vallerano, 101.	112,93		1988
24	ASI	1	ARM0892	Castel di Decima	via di Vallerano, 101.	112,93		1988
25	ASI	1	ARM0894	Castel di Decima	via di Vallerano, 101.	112,93		1988
26	AST	1	ARM0895	Castel di Decima	via di Vallerano, 101.	112,93		1988
27	ASI	1	ARM0897	Castel di Decima	via di Vallerano, 101.	112,93		1988
28	ASI	1	ARM0898	Castel di Decima	via di Vallerano, 101.	112,93		1988
29	ASI	1	ARM0899	Castel di Decima	via di Vallerano, 101.	112,93		1988
30	ASI	1	ARM0900	Castel di Decima	via di Vallerano, 101.	112,93		1988
31	ASI	1	ARM0901	Castel di Decima	via di Vallerano, 101.	89,86		1988
32	ASI	1	ARM0902	Castel di Decima	via di Vallerano, 101.	81,87		1988
33	ASI	1	ARM0903	Castel di Decima	via di Vallerano, 101.	90,62		1988
34	ASI	1	ARM0904	Castel di Decima	via di Vallerano, 101.	89,86		1988
35	ASI	1	ARM0905	Castel di Decima	via di Vallerano, 101.	81,87		1988
36	ASI	1	ARM0906	Castel di Decima	via di Vallerano, 101.	90,62		1988
37	ASI	1	ARM0907	Castel di Decima	via di Vallerano, 101.	89,86		1988
38	ASI	1	ARM0908	Castel di Decima	via di Vallerano, 101.	81,87		1988
39	ASI	1	ARM0909	Castel di Decima	via di Vallerano, 101.	90,62		1988
40	ASI	1	ARM0910	Castel di Decima	via di Vallerano, 101.	89,86		1988
41	ASI	1	ARM0912	Castel di Decima	via di Vallerano, 101.	90,62		1988
42	ASI	1	ARM0914	Castel di Decima	via di Vallerano, 101.	81,87		1988
43	ASI	1	ARM0915	Castel di Decima	via di Vallerano, 101.	90,62		1988
44	ASI	1	ARM0916	Castel di Decima	via di Vallerano, 101.	89,86		1988
45	ASI	1	ARM0917	Castel di Decima	via di Vallerano, 101.	81,87		1988
46	ASI	1	ARM0918	Castel di Decima	via di Vallerano, 101.	90,62		1988
47	ASI	1	ARM0919	Castel di Decima	via di Vallerano, 101.	89,86		1988

N°	classif.	status	codice alloggi	località	indirizzo	mq.	cat. catasto	anno costruz.
48	ASI	1	ARM0920	Castel di Decima	via di Vallerano, 101.	81,87		1988
49	ASI	1	ARM0921	Castel di Decima	via di Vallerano, 101.	90,62		1988
50	ASI	1	ARM0922	Castel di Decima	via di Vallerano, 101.	89,87		1988
51	ASI	1	ARM0923	Castel di Decima	via di Vallerano, 101.	81,87		1988
52	ASI	1	ARM0924	Castel di Decima	via di Vallerano, 101.	90,62		1988
53	ASI	1	ARM0925	Castel di Decima	via di Vallerano, 101.	89,86		1988
54	ASI	1	ARM0926	Castel di Decima	via di Vallerano, 101.	81,87		1988
55	ASI	1	ARM0927	Castel di Decima	via di Vallerano, 101.	90,62		1988
56	ASI	1	ARM0928	Castel di Decima	via di Vallerano, 101.	89,86		1988
57	ASI	1	ARM0929	Castel di Decima	via di Vallerano, 101.	81,87		1988
58	ASI	1	ARM0930	Castel di Decima	via di Vallerano, 101.	90,62		1988
59	ASI	1	ARM0931	Castel di Decima	via di Vallerano, 101.	89,86		1988
60	ASI	1	ARM0932	Castel di Decima	via di Vallerano, 101.	81,87		1988
61	ASI	1	ARM0933	Castel di Decima	via di Vallerano, 101.	90,62		1988
62	ASI	1	ARM0934	Castel di Decima	via di Vallerano, 101.	89,86		1988
63	ASI	1	ARM0935	Castel di Decima	via di Vallerano, 101.	81,87		1988
64	ASI	1	ARM0936	Castel di Decima	via di Vallerano, 101.	90,62		1988
65	ASI	1	ARM0937	Castel di Decima	via di Vallerano, 101.	89,86		1988
66	ASI	1	ARM0938	Castel di Decima	via di Vallerano, 101.	81,87		1988
67	ASI	1	ARM0939	Castel di Decima	via di Vallerano, 101.	90,62		1988
68	ASI	1	ARM0940	Castel di Decima	via di Vallerano, 101.	89,86		1988
69	ASI	1	ARM0941	Castel di Decima	via di Vallerano, 101.	81,87		1988
70	ASI	1	ARM0942	Castel di Decima	via di Vallerano, 101.	90,62		1988
71	ASI	1	ARM0943	Castel di Decima	via di Vallerano, 101.	89,86		1988
72	ASI	1	ARM0944	Castel di Decima	via di Vallerano, 101.	81,87		1988
73	ASI	1	ARM0945	Castel di Decima	via di Vallerano, 101.	90,62		1988
74	ASI	1	ARM0946	Castel di Decima	via di Vallerano, 101.	89,86		1988
75	ASI	1	ARM0947	Castel di Decima	via di Vallerano, 101.	81,87		1988
76	ASI	1	ARM0949	Castel di Decima	via di Vallerano, 101.	89,86		1988
77	ASI	1	ARM0950	Castel di Decima	via di Vallerano, 101.	81,87		1988
78	ASI	1	ARM0951	Castel di Decima	via di Vallerano, 101.	90,62		1988
79	ASI	1	ARM0952	Castel di Decima	via di Vallerano, 101.	89,86		1988
80	ASI	1	ARM0953	Castel di Decima	via di Vallerano, 101.	81,87		1988
81	ASI	1	ARM0954	Castel di Decima	via di Vallerano, 101.	90,62		1988
82	ASI	1	ARM0956	Castel di Decima	via di Vallerano, 101.	81,87		1988
83	ASI	1	ARM0957	Castel di Decima	via di Vallerano, 101.	90,62		1988
84	ASI	1	ARM0958	Castel di Decima	via di Vallerano, 101.	89,86		1988
85	ASI	1	ARM0959	Castel di Decima	via di Vallerano, 101.	81,87		1988
86	ASI	1	ARM0960	Castel di Decima	via di Vallerano, 101.	90,62		1988
87	ASI	1	ARM0961	Castel di Decima	via di Vallerano, 101.	89,86		1988
88	ASI	1	ARM0962	Castel di Decima	via di Vallerano, 101.	81,87		1988
89	ASI	1	ARM0963	Castel di Decima	via di Vallerano, 101.	90,62		1988
90	ASI	1	ARM0964	Castel di Decima	via di Vallerano, 101.	89,86		1988
91	ASI	1	ARM0966	Castel di Decima	via di Vallerano, 101.	90,62		1988
92	ASI	1	ARM0967	Castel di Decima	via di Vallerano, 101.	89,86		1988
93	ASI	1	ARM0968	Castel di Decima	via di Vallerano, 101.	81,87		1988
94	ASI	1	ARM0969	Castel di Decima	via di Vallerano, 101.	90,62		1988
95	ASI	1	ARM0970	Castel di Decima	via di Vallerano, 101.	89,86		1988
96	ASI	1	ARM0972	Castel di Decima	via di Vallerano, 101.	90,62		1988
97	ASI	1	ARM0973	Castel di Decima	via di Vallerano, 101.	92,4		ante 78
98	ASI	1	ARM0974	Castel di Decima	via di Vallerano, 101.	77,59		ante 78
99	ASI	1	ARM0975	Castel di Decima	via di Vallerano, 101.	170		ante 78
100	ASI	1	ARM0976	Castel di Decima	via di Vallerano, 101.	200,75		1988

N°	classif.	status	codice alloggi	località	indirizzo	mq.	cat. catasto	anno costruz.
101	ASI	1	ARM0977	Castel di Decima	via di Vallerano, 101.	201		1988
102	ASI	1	ARM0978	Castel di Decima	via di Vallerano, 101.	201		1988
103	ASI	1	ARM0979	Centocelle	via di Centocelle, 251.	152,64		1990
104	ASI	1	ARM0980	Centocelle	via di Centocelle, 251.	152,53		1990
105	ASI	1	ARM0981	Centocelle	via di Centocelle, 251.	152,53		1990
106	ASI	1	ARM0982	Centocelle	via di Centocelle, 251.	152,53		1990
107	ASI	1	ARM0983	Centocelle	via di Centocelle, 251.	152,64		1990
108	ASI	1	ARM0984	Centocelle	via di Centocelle, 251.	152,6		1990
109	ASI	1	ARM0987	Centocelle	via di Centocelle, 251.	155,95		1990
110	ASI	1	ARM0988	Centocelle	via di Centocelle, 251.	155,85		1990
111	ASI	1	ARM0989	Centocelle	via di Centocelle, 251.	155,99		1990
112	ASI	1	ARM0990	Centocelle	via di Centocelle, 251.	156,03		1990
113	ASI	1	ARM0993	Centocelle	via di Centocelle, 251.	134,7		1991
114	ASI	1	ARM0995	Centocelle	via di Centocelle, 251.	134,93		1991
115	ASI	1	ARM0996	Centocelle	via di Centocelle, 251.	134,59		1991
116	ASI	1	ARM0997	Centocelle	via di Centocelle, 251.	157,66		1990
117	ASI	1	ARM0998	Centocelle	via di Centocelle, 251.	156,95		1990
118	ASI	1	ARM0999	Centocelle	via di Centocelle, 251.	157,75		1990
119	ASI	1	ARM1000	Centocelle	via di Centocelle, 251.	157		1990
120	ASI	1	ARM1001	Centocelle	via di Centocelle, 251.	157,18		1990
121	ASI	1	ARM1002	Centocelle	via di Centocelle, 251.	157		1990
122	ASI	1	ARM1004	Centocelle	via di Centocelle, 251.	157,36		1990
123	ASI	1	ARM1005	Centocelle	via di Centocelle, 251.	158,53		1990
124	ASI	1	ARM1006	Centocelle	via di Centocelle, 251.	157,61		1990
125	ASI	1	ARM1007	Centocelle	via di Centocelle, 251.	158,58		1990
126	ASI	1	ARM1008	Centocelle	via di Centocelle, 251.	157,36		1990
127	ASI	1	ARM1009	Centocelle	via di Centocelle, 251.	146,47		1990
128	ASI	1	ARM1010	Centocelle	via di Centocelle, 251.	118,38		1990
129	ASI	1	ARM1012	Centocelle	via di Centocelle, 251.	140,74		1990
130	ASI	1	ARM1013	Centocelle	via di Centocelle, 251.	109,42		1990
131	ASI	1	ARM1014	Centocelle	via di Centocelle, 251.	110,23		1990
132	ASI	1	ARM1015	Centocelle	via di Centocelle, 251.	140,27		1990
133	ASI	1	ARM1016	Centocelle	via di Centocelle, 251.	107,34		1990
134	ASI	1	ARM1017	Centocelle	via di Centocelle, 251.	107,67		1990
135	ASI	1	ARM1018	Centocelle	via di Centocelle, 251.	138,84		1992
136	ASI	1	ARM1019	Centocelle	via di Centocelle, 251.	109,38		1992
137	ASI	1	ARM1020	Centocelle	via di Centocelle, 251.	112,97		1992
138	ASI	1	ARM1021	Centocelle	via di Centocelle, 251.	137,49		1992
139	ASI	1	ARM1022	Centocelle	via di Centocelle, 251.	108		1992
140	ASI	1	ARM1023	Centocelle	via di Centocelle, 251.	113,94		1992
141	ASI	1	ARM1025	Centocelle	via di Centocelle, 251.	106,71		1992
142	ASI	1	ARM1026	Centocelle	via di Centocelle, 251.	109,87		1992
143	ASI	1	ARM1029	Centocelle	via di Centocelle, 251.	133,88		1992
144	ASI	1	ARM1030	Centocelle	via di Centocelle, 251.	105,11		1992
145	ASI	1	ARM1031	Centocelle	via di Centocelle, 251.	109,93		1992
146	ASI	1	ARM1034	Centocelle	via di Centocelle, 251.	110,68		1990
147	ASI	1	ARM1035	Centocelle	via di Centocelle, 251.	139,44		1990
148	ASI	1	ARM1036	Centocelle	via di Centocelle, 251.	109,03		1990
149	ASI	1	ARM1037	Centocelle	via di Centocelle, 251.	109,42		1990
150	ASI	1	ARM1038	Centocelle	via di Centocelle, 251.	139,01		1990
151	ASI	1	ARM1039	Centocelle	via di Centocelle, 251.	116,7		1990
152	ASI	1	ARM1040	Centocelle	via di Centocelle, 251.	121,81		1990
153	ASI	1	ARM1041	Centocelle	via di Centocelle, 251.	96,76		1992

N°	classif.	status	codice alloggi	località	indirizzo	mq.	cat. catasto	anno costruz.
154	ASI	1	ARM1042	Centocelle	via di Centocelle, 251.	73,77		1992
155	ASI	1	ARM1043	Centocelle	via di Centocelle, 251.	88		1992
156	ASI	1	ARM1044	Centocelle	via di Centocelle, 251.	100,25		1992
157	ASI	1	ARM1046	Centocelle	via di Centocelle, 251.	129,65		1992
158	ASI	1	ARM1047	Centocelle	via di Centocelle, 251.	104,55		1992
159	ASI	1	ARM1048	Centocelle	via di Centocelle, 251.	117,04		1992
160	ASI	1	ARM1049	Centocelle	via di Centocelle, 251.	130,68		1992
161	ASI	1	ARM1050	Centocelle	via di Centocelle, 251.	105,21		1992
162	ASI	1	ARM1052	Centocelle	via di Centocelle, 251.	131,4		1992
163	ASI	1	ARM1053	Centocelle	via di Centocelle, 251.	105,45		1992
164	ASI	1	ARM1054	Centocelle	via di Centocelle, 251.	109,13		1992
165	ASI	1	ARM1055	Centocelle	via di Centocelle, 251.	67,23		1992
166	ASI	1	ARM1056	Centocelle	via di Centocelle, 251.	96,98		1992
167	ASI	1	ARM1057	Centocelle	via di Centocelle, 251.	88,23		1992
168	ASI	1	ARM1059	Centocelle	via di Centocelle, 251.	96,95		1992
169	ASI	1	ARM1060	Centocelle	via di Centocelle, 251.	130,15		1992
170	ASI	1	ARM1061	Centocelle	via di Centocelle, 251.	104,42		1992
171	ASI	1	ARM1062	Centocelle	via di Centocelle, 251.	109,28		1992
172	ASI	1	ARM1064	Centocelle	via di Centocelle, 251.	104,05		1992
173	AST	1	ARM1065	Centocelle	via di Centocelle, 251.	107,71		1992
174	ASI	1	ARM1066	Centocelle	via di Centocelle, 251.	137,59		1992
175	ASI	1	ARM1067	Centocelle	via di Centocelle, 251.	103,35		1992
176	ASI	1	ARM1070	Centocelle	via di Centocelle, 251.	107,99		1992
177	ASI	1	ARM1071	Centocelle	via di Centocelle, 251.	108,26		1992
178	ASI	1	ARM1072	Centocelle	via di Centocelle, 251.	132,45		1992
179	ASI	1	ARM1073	Centocelle	via di Centocelle, 251.	107,85		1992
180	ASI	1	ARM1074	Centocelle	via di Centocelle, 251.	107,9		1992
181	ASI	1	ARM1075	Centocelle	via di Centocelle, 251.	134,42		1992
182	ASI	1	ARM1076	Centocelle	via di Centocelle, 251.	108,64		1992
183	ASI	1	ARM1077	Centocelle	via di Centocelle, 251.	109,07		1992
184	ASI	1	ARM1078	Centocelle	via di Centocelle, 251.	131,03		1991
185	ASI	1	ARM1079	Centocelle	via di Centocelle, 251.	106,93		1991
186	ASI	1	ARM1080	Centocelle	via di Centocelle, 251.	108,02		1991
187	ASI	1	ARM1081	Centocelle	via di Centocelle, 251.	132,36		1991
188	ASI	1	ARM1082	Centocelle	via di Centocelle, 251.	107,69		1991
189	ASI	1	ARM1083	Centocelle	via di Centocelle, 251.	108,12		1991
190	ASI	1	ARM1084	Centocelle	via di Centocelle, 251.	134,03		1991
191	ASI	1	ARM1085	Centocelle	via di Centocelle, 251.	107,63		1991
192	ASI	1	ARM1086	Centocelle	via di Centocelle, 251.	108,71		1992
193	ASI	1	ARM1087	Centocelle	via di Centocelle, 251.	137,42		1992
194	ASI	1	ARM1088	Centocelle	via di Centocelle, 251.	109,97		1992
195	ASI	1	ARM1089	Centocelle	via di Centocelle, 251.	113,04		1992
196	ASI	1	ARM1091	Centocelle	via di Centocelle, 251.	108,4		1992
197	ASI	1	ARM1092	Centocelle	via di Centocelle, 251.	114,04		1992
198	ASI	1	ARM1093	Centocelle	via di Centocelle, 251.	135,13		1992
199	ASI	1	ARM1094	Centocelle	via di Centocelle, 251.	106,91		1992
200	ASI	1	ARM1096	Centocelle	via di Centocelle, 251.	138,97		1992
201	ASI	1	ARM1097	Centocelle	via di Centocelle, 251.	109,97		1992
202	ASI	1	ARM1098	Centocelle	via di Centocelle, 251.	113,85		1992
203	ASI	1	ARM1099	Centocelle	via di Centocelle, 251.	136,47		1992
204	ASI	1	ARM1100	Centocelle	via di Centocelle, 251.	108,47		1992
205	ASI	1	ARM1101	Centocelle	via di Centocelle, 251.	114,89		1992
206	ASI	1	ARM1102	Centocelle	via di Centocelle, 251.	136,83		1992

N°	classif.	status	codice alloggi	località	indirizzo	mq.	cat. catasto	anno costruz.
207	ASI	1	ARM1103	Centocelle	via di Centocelle, 251.	106,75		1992
208	ASI	1	ARM1104	Centocelle	via di Centocelle, 251.	111,13		1992
209	ASI	1	ARM1107	Centocelle	via di Centocelle, 251.	112,35		1992
210	ASI	1	ARM1108	Centocelle	via di Centocelle, 251.	136,22		1992
211	ASI	1	ARM1109	Centocelle	via di Centocelle, 251.	107,52		1992
212	ASI	1	ARM1110	Centocelle	via di Centocelle, 251.	113,53		1992
213	ASI	1	ARM1111	Centocelle	via di Centocelle, 251.	136,08		1992
214	ASI	1	ARM1112	Centocelle	via di Centocelle, 251.	106,11		1992
215	ASI	1	ARM1113	Centocelle	via di Centocelle, 251.	109,99		1992
216	AST	1	ARM1859	Ciampino	Sedime Aeroportuale	110		1948
217	ASI	1	ARM1116	Ciampino	Sedime Aeroportuale	251,08		ante 78
218	AST	1	ARM1117	Ciampino	via Appia Nuova, 1481	104,33		ante 78
219	AST	1	ARM1118	Ciampino	via Appia Nuova, 1481	89,40		ante 78
220	AST	1	ARM1119	Ciampino	via Appia Nuova, 1481	96,27		ante 78
221	ASI	1	ARM1120	Ciampino	via Appia Nuova, 1481	78,44		ante 78
222	AST	1	ARM1122	Ciampino	via Appia Nuova, 1481	88,98		ante 78
223	ASI	1	ARM1123	Ciampino	via Appia Nuova, 1481	97,15		ante 78
224	ASI	1	ARM1124	Ciampino	via Appia Nuova, 1481	79,48		ante 78
225	ASI	1	ARM1125	Ciampino	via Appia Nuova, 1481	104,07		1986
226	ASI	1	ARM1126	Ciampino	via Appia Nuova, 1481	98,29		1986
227	ASI	1	ARM1127	Ciampino	via Appia Nuova, 1481	99		1986
228	ASI	1	ARM1128	Ciampino	via Appia Nuova, 1481	102,07		1986
229	ASI	1	ARM1129	Ciampino	via Appia Nuova, 1481	94,30		1986
230	ASI	1	ARM1130	Ciampino	via Appia Nuova, 1481	101,19		1986
231	ASI	1	ARM1131	Ciampino	via Appia Nuova, 1481	101,84		1986
232	ASI	1	ARM1132	Ciampino	via Appia Nuova, 1481	98,42		1986
233	ASI	1	ARM1133	Ciampino	via Appia Nuova, 1481	99,58		1986
234	ASI	1	ARM1136	Ciampino	Sedime Aeroportuale	307,46		ante 78
235	ASI	1	ARM1137	Ciampino	Sedime Aeroportuale	223,41		ante 78
236	ASI	1	ARM1139	Ciampino	Sedime Aeroportuale	255,55		ante 78
237	ASI	1	ARM1140	Ciampino	Sedime Aeroportuale	299,50		ante 78
238	ASI	1	ARM1141	Ciampino	Sedime Aeroportuale	292,15		ante 78
239	AST	1	ARM1142	Ciampino	via Mura dei Francesi, 195.	69,20		1980
240	ASI	1	ARM1145	Ciampino	via Mura dei Francesi, 195.	96,06		1980
241	ASI	1	ARM1146	Ciampino	via Mura dei Francesi, 195.	94,08		1980
242	ASI	1	ARM1147	Ciampino	via Mura dei Francesi, 195.	65,48		1980
243	ASI	1	ARM1148	Ciampino	via Mura dei Francesi, 195.	68,70		1980
244	ASI	1	ARM1149	Ciampino	via Mura dei Francesi, 195.	95,30		1980
245	ASI	1	ARM1151	Ciampino	via Mura dei Francesi, 195.	115,06		1980
246	ASI	1	ARM1154	Ciampino	via Mura dei Francesi, 195.	68,18		1980
247	AST	1	ARM1155	Ciampino	via Mura dei Francesi, 195.	68,70		1980
248	ASI	1	ARM1157	Ciampino	via Mura dei Francesi, 195.	93,69		1980
249	ASI	1	ARM1158	Ciampino	via Mura dei Francesi, 195.	68,95		1980
250	ASI	1	ARM1159	Ciampino	via Mura dei Francesi, 195.	65,52		1980
251	AST	1	ARM1160	Ciampino	via Mura dei Francesi, 195.	69		1980
252	ASI	1	ARM1163	Ciampino	via Mura dei Francesi, 195.	65,31		1980
253	ASI	1	ARM1164	Ciampino	via Mura dei Francesi, 195.	67,95		1980
254	ASI	1	ARM1166	Ciampino	via Mura dei Francesi, 195.	113,63		1980
255	ASI	1	ARM1168	Ciampino	via Mura dei Francesi, 195.	61,68		1980
256	ASI	1	ARM1172	Ciampino	via Mura dei Francesi, 195.	94,06		1980
257	ASI	1	ARM1176	Ciampino	via Mura dei Francesi, 195.	96,19		1980
258	ASI	1	ARM1179	Ciampino	via Mura dei Francesi, 195.	96,19		1980
259	ASI	1	ARM1180	Ciampino	via Mura dei Francesi, 195.	96,87		1980

N°	classif.	status	codice alloggi	località	indirizzo	mq.	cat. catasto	anno costruz.
260	ASI	1	ARM1181	Ciampino	via Mura dei Francesi, 195.	96,09		1980
261	ASI	1	ARM1182	Ciampino	via Mura dei Francesi, 195.	66,50		1980
262	AST	1	ARM1183	Ciampino	via Mura dei Francesi, 195.	92,92		1980
263	ASI	1	ARM1184	Ciampino	via Mura dei Francesi, 195.	111,13		1980
264	ASI	1	ARM1188	Ciampino	via Mura dei Francesi, 195.	97,11		1980
265	ASI	1	ARM1192	Ciampino	via Mura dei Francesi, 195.	92,92		1980
266	ASI	1	ARM1862	Ciampino	via Mura dei Francesi, 195.	67,59		1980
267	ASI	1	ARM1195	Ciampino	via Mura dei Francesi, 195.	111,73		1980
268	ASI	1	ARM1196	Ciampino	via Mura dei Francesi, 195.	98,16		1980
269	ASI	1	ARM1197	Ciampino	via Mura dei Francesi, 195.	92,84		1980
270	ASI	1	ARM1198	Ciampino	via Mura dei Francesi, 195.	108,72		1980
271	AST	1	ARM1200	Ciampino	via Mura dei Francesi, 195.	71,70		1980
272	ASI	1	ARM1201	Ciampino	via Mura dei Francesi, 195.	113,56		1980
273	ASI	1	ARM1202	Ciampino	via Mura dei Francesi, 195.	97,15		1980
274	ASI	1	ARM1203	Ciampino	via Mura dei Francesi, 195.	92,02		1980
275	AST	1	ARM1204	Ciampino	via Mura dei Francesi, 195.	111,87		1980
276	ASI	1	ARM1205	Ciampino	via Mura dei Francesi, 195.	97,11		1980
277	AST	1	ARM1207	Fiumicino	Sedime 6° deposito	93	H	54 Rist 92
278	ASI	1	ARM1208	Fiumicino	Sedime 6° deposito	87	H	54 Rist 92
279	ASI	1	ARM1209	Fiumicino	Sedime 6° deposito	87	H	54 Rist 92
280	ASI	1	ARM1210	Fiumicino	Sedime 6° deposito	120	H	54 Rist 92
281	AST	1	ARM1211	Fiumicino	Sedime 6° deposito	64	H	54 Rist 92
282	AST	1	ARM1212	Fiumicino	Sedime 6° deposito	64	H	54 Rist 92
283	AST	1	ARM1215	Fiumicino	Sedime 6° deposito	65	H	54 Rist 92
284	ASI	1	ARM1218	Forte Appia	via Appia Antica, 258.	115	A3	ante 78
285	ASI	1	ARM1219	Forte Appia	via Appia Antica, 258.	84	A3	ante 78
286	ASI	1	ARM1867	Forte Appia	via Appia Antica, 258.	96,80	A3	ante 78
287	ASI	1	ARM1868	Forte Appia	via Appia Antica, 258.	86,73	A3	ante 78
288	ASI	1	ARM1869	Forte Appia	via Appia Antica, 258.	118,65	A3	ante 78
289	ASI	1	ARM1222	Guidonia	Bagni di Tivoli	134		ante 78
290	ASI	1	ARM1223	Guidonia	Bagni di Tivoli	93		ante 78
291	ASI	1	ARM1225	Guidonia	Sedime Aeroportuale	115		1991
292	ASI	1	ARM1226	Guidonia	Sedime Aeroportuale	90		1991
293	ASI	1	ARM1227	Guidonia	Sedime Aeroportuale	90		1991
294	ASI	1	ARM1228	Guidonia	Sedime Aeroportuale	115		1991
295	ASI	1	ARM1229	Guidonia	Sedime Aeroportuale	90		1991
296	ASI	1	ARM1230	Guidonia	Sedime Aeroportuale	90		1991
297	ASI	1	ARM1231	Guidonia	Sedime Aeroportuale	115		1991
298	ASI	1	ARM1232	Guidonia	Sedime Aeroportuale	90		1991
299	ASI	1	ARM1233	Guidonia	Sedime Aeroportuale	90		1991
300	ASI	1	ARM1234	Guidonia	Sedime Aeroportuale	115		1991
301	ASI	1	ARM1235	Guidonia	Sedime Aeroportuale	90		1991
302	ASI	1	ARM1236	Guidonia	Sedime Aeroportuale	90		1991
303	ASI	1	ARM1237	Guidonia	Sedime Aeroportuale	115		1991
304	ASI	1	ARM1238	Guidonia	Sedime Aeroportuale	90		1991
305	ASI	1	ARM1239	Guidonia	Sedime Aeroportuale	90		1991
306	ASI	1	ARM1240	Guidonia	Sedime Aeroportuale	115		1991
307	ASI	1	ARM1241	Guidonia	Sedime Aeroportuale	90		1991
308	ASI	1	ARM1242	Guidonia	Sedime Aeroportuale	90		1991
309	ASI	1	ARM1243	Guidonia	Sedime Aeroportuale	115		1991
310	ASI	1	ARM1244	Guidonia	Sedime Aeroportuale	90		1991
311	ASI	1	ARM1245	Guidonia	Sedime Aeroportuale	90		1991
312	ASI	1	ARM1246	Guidonia	Sedime Aeroportuale	115		1991

N°	classif.	status	codice alloggi	località	indirizzo	mq.	cat. catasto	anno costruz.
313	ASI	1	ARM1247	Guidonia	Sedime Aeroportuale	90		1991
314	ASI	1	ARM1248	Guidonia	Sedime Aeroportuale	90		1991
315	ASI	1	ARM1249	Guidonia	Sedime Aeroportuale	115		1991
316	ASI	1	ARM1250	Guidonia	Sedime Aeroportuale	90		1991
317	ASI	1	ARM1251	Guidonia	Sedime Aeroportuale	90		1991
318	ASI	1	ARM1252	Guidonia	Sedime Aeroportuale	120		1987
319	ASI	1	ARM1254	Guidonia	Sedime Aeroportuale	120		1987
320	ASI	1	ARM1255	Guidonia	Sedime Aeroportuale	120		1987
321	ASI	1	ARM1256	Guidonia	Sedime Aeroportuale	120		1987
322	ASI	1	ARM1257	Guidonia	Sedime Aeroportuale	120		1987
323	ASI	1	ARM1259	Guidonia	Sedime Aeroportuale	120		1987
324	ASI	1	ARM1260	Guidonia	Sedime Aeroportuale	120		1987
325	ASI	1	ARM1261	Guidonia	Sedime Aeroportuale	120		1987
326	ASI	1	ARM1262	Guidonia	Sedime Aeroportuale	120		1987
327	ASI	1	ARM1263	Guidonia	Sedime Aeroportuale	120		1987
328	ASI	1	ARM1264	Guidonia	Sedime Aeroportuale	200		1987
329	ASI	1	ARM1265	Guidonia	Sedime Aeroportuale	200		1987
330	ASI	1	ARM1266	Guidonia	Sedime Aeroportuale	200		1987
331	ASI	1	ARM1267	Guidonia	Sedime Aeroportuale	200		1987
332	ASI	1	ARM1268	Guidonia	Sedime Aeroportuale	200		1987
333	ASI	1	ARM1269	Guidonia	Sedime Aeroportuale	200		1987
334	ASI	1	ARM1270	Guidonia	Sedime Aeroportuale	90		1990
335	ASI	1	ARM1271	Guidonia	Sedime Aeroportuale	90		1990
336	ASI	1	ARM1272	Guidonia	Sedime Aeroportuale	90		1990
337	ASI	1	ARM1273	Guidonia	Sedime Aeroportuale	90		1990
338	ASI	1	ARM1274	Guidonia	Sedime Aeroportuale	90		1990
339	ASI	1	ARM1275	Guidonia	Sedime Aeroportuale	90		1990
340	ASI	1	ARM1276	Guidonia	Sedime Aeroportuale	90		1990
341	ASI	1	ARM1277	Guidonia	Sedime Aeroportuale	90		1990
342	ASI	1	ARM1278	Guidonia	Sedime Aeroportuale	90		1990
343	ASI	1	ARM1279	Guidonia	Sedime Aeroportuale	130		1990
344	ASI	1	ARM1280	Guidonia	Sedime Aeroportuale	130		1990
345	ASI	1	ARM1281	Guidonia	Sedime Aeroportuale	130		1990
346	ASI	1	ARM1282	Guidonia	Sedime Aeroportuale	130		1990
347	ASI	1	ARM1283	Guidonia	Sedime Aeroportuale	130		1990
348	ASI	1	ARM1284	Guidonia	Sedime Aeroportuale	130		1990
349	ASI	1	ARM1285	Guidonia	Sedime Aeroportuale	90		1990
350	ASI	1	ARM1286	Guidonia	Sedime Aeroportuale	90		1990
351	ASI	1	ARM1287	Guidonia	Sedime Aeroportuale	90		1990
352	ASI	1	ARM1288	Guidonia	Sedime Aeroportuale	90		1990
353	ASI	1	ARM1289	Guidonia	Sedime Aeroportuale	90		1990
354	ASI	1	ARM1290	Guidonia	Sedime Aeroportuale	90		1990
355	ASI	1	ARM1291	Guidonia	Sedime Aeroportuale	90		1990
356	ASI	1	ARM1292	Guidonia	Sedime Aeroportuale	90		1990
357	ASI	1	ARM1293	Guidonia	Sedime Aeroportuale	90		1990
358	ASI	1	ARM1294	Guidonia	Sedime Aeroportuale	130		1990
359	ASI	1	ARM1295	Guidonia	Sedime Aeroportuale	130		1990
360	ASI	1	ARM1296	Guidonia	Sedime Aeroportuale	130		1990
361	ASI	1	ARM1297	Guidonia	Sedime Aeroportuale	130		1990
362	ASI	1	ARM1298	Guidonia	Sedime Aeroportuale	130		1990
363	ASI	1	ARM1299	Guidonia	Sedime Aeroportuale	130		1990
364	AST	1	ARM1300	Guidonia	Sedime Aeroportuale	130		1990
365	AST	1	ARM1301	Guidonia	Sedime Aeroportuale	130		1990

N°	classif.	status	codice alloggi	località	indirizzo	mq.	cat. catasto	anno costruz.
366	ASI	1	ARM1302	Guidonia	Sedime Aeroportuale	130		1990
367	ASI	1	ARM1303	Guidonia	Sedime Aeroportuale	130		1990
368	ASI	1	ARM1304	Guidonia	Sedime Aeroportuale	130		1990
369	ASI	1	ARM1305	Guidonia	Sedime Aeroportuale	130		1990
370	ASI	1	ARM1306	Guidonia	Sedime Aeroportuale	130		1990
371	ASI	1	ARM1307	Guidonia	Sedime Aeroportuale	130		1990
372	ASI	1	ARM1308	Guidonia	Sedime Aeroportuale	130		1990
373	ASI	1	ARM1309	Guidonia	Sedime Aeroportuale	130		1990
374	ASI	1	ARM1310	Guidonia	Sedime Aeroportuale	130		1990
375	ASI	1	ARM1311	Guidonia	Sedime Aeroportuale	130		1990
376	ASI	1	ARM1312	Guidonia	Sedime Aeroportuale	130		1990
377	ASI	1	ARM1313	Guidonia	Sedime Aeroportuale	130		1990
378	ASI	1	ARM1314	Guidonia	Sedime Aeroportuale	130		1990
379	ASI	1	ARM1315	Guidonia	Sedime Aeroportuale	130		1990
380	ASI	1	ARM1316	Guidonia	Sedime Aeroportuale	130		1990
381	ASI	1	ARM1317	Guidonia	Sedime Aeroportuale	130		1990
382	ASI	1	ARM1318	Guidonia	Sedime Aeroportuale	130		1990
383	AST	1	ARM1319	Guidonia	Sedime Aeroportuale	130		1990
384	AST	1	ARM1320	Guidonia	Sedime Aeroportuale	130		1990
385	ASI	1	ARM1323	Guidonia	Sedime Aeroportuale	130		1990
386	ASI	1	ARM1324	Guidonia	Sedime Aeroportuale	115		1991
387	ASI	1	ARM1325	Guidonia	Sedime Aeroportuale	90		1991
388	ASI	1	ARM1326	Guidonia	Sedime Aeroportuale	90		1991
389	ASI	1	ARM1327	Guidonia	Sedime Aeroportuale	115		1991
390	ASI	1	ARM1328	Guidonia	Sedime Aeroportuale	90		1991
391	ASI	1	ARM1329	Guidonia	Sedime Aeroportuale	90		1991
392	ASI	1	ARM1330	Guidonia	Sedime Aeroportuale	115		1991
393	ASI	1	ARM1331	Guidonia	Sedime Aeroportuale	90		1991
394	ASI	1	ARM1332	Guidonia	Sedime Aeroportuale	90		1991
395	ASI	1	ARM1333	Guidonia	Sedime Aeroportuale	74		ante 78
396	AST	1	ARM1335	Guidonia	via Ferrari, 2.	89	A7	ante 78
397	ASI	1	ARM1343	Guidonia	via Ferrari, 2.	91	A7	ante 78
398	ASI	1	ARM1348	Guidonia	via Roma, 2.	87	A7	ante 78
399	ASI	1	ARM1349	Guidonia	via Roma, 2.	87	A7	ante 78
400	AST	1	ARM1351	Guidonia	via Roma, 4.	77	A7	ante 78
401	ASI	1	ARM1352	Guidonia	via Roma, 6.	77	A7	ante 78
402	ASI	1	ARM1355	Guidonia	via Roma, 6.	89	A7	ante 78
403	ASI	1	ARM1358	Guidonia	via Ulivelli, 1.	77	A7	ante 78
404	ASI	1	ARM1360	M.Cavo-Rocca di Papa	via S. Francesco, 8	127		78 Rist 94
405	ASI	1	ARM1361	M.Cavo Rocca di Papa	via S. Francesco, 8	119		78 Rist 94
406	ASI	1	ARM1874	M.Cavo Rocca di Papa	via S. Francesco, 9	85		79 Rist 94
407	ASI	1	ARM1363	Monterotondo	via F. Turati, 195	300		
408	AST	1	ARM1364	Ostia Lido	via delle Baleari, 3.	106,5	A3	1959
409	AST	1	ARM1365	Ostia Lido	via delle Baleari, 3.	106,5	A3	1959
410	ASI	1	ARM1367	Ostia Lido	via delle Baleari, 3.	74,72	A3	1959
411	AST	1	ARM1368	Ostia Lido	via delle Baleari, 3.	81,6	A3	1959
412	AST	1	ARM1372	Ostia Lido	via delle Baleari, 3.	80,1	A3	1959
413	ASI	1	ARM1376	Ostia Lido	via delle Baleari, 3.	106,5	A3	1959
414	ASI	1	ARM1854	Ostia Lido	via delle Baleari, 3.	80,14	A3	1959
415	ASI	1	ARM1382	Ostia Lido	via delle Baleari, 3.	81,3	A3	1959
416	AST	1	ARM1383	Ostia Lido	via delle Baleari, 3.	74,4	A3	1959
417	AST	1	ARM1384	Ostia Lido	via delle Baleari, 3.	74,7	A3	1959
418	AST	1	ARM1387	Ostia Lido	via delle Baleari, 3.	74,7	A3	1959

N°	classif.	status	codice alloggi	località	indirizzo	mq.	cat. catasto	anno costruz.
419	AST	1	ARM1393	Ostia Lido	via delle Baleari, 3.	74,7	A3	1959
420	ASI	1	ARM1396	Ostia Lido	via delle Baleari, 3.	74,4	A3	1959
421	AST	1	ARM1398	Ostia Lido	via delle Baleari, 3.	80,1	A3	1959
422	AST	1	ARM1412	Ostia Lido	via delle Baleari, 3.	77,6	A3	1959
423	AST	1	ARM1414	Ostia Lido	via delle Baleari, 3.	54,7	A3	1959
424	AST	1	ARM1426	Ostia Lido	via delle Baleari, 3.	65,7	A3	1959
425	AST	1	ARM1427	Ostia Lido	via delle Baleari, 3.	52,4	A3	1959
426	AST	1	ARM1431	Ostia Lido	via delle Baleari, 3	52,4	A3	1959
427	AST	1	ARM1434	Ostia Lido	via delle Baleari, 3.	74,2	A3	1959
428	AST	1	ARM1439	Ostia Lido	via delle Baleari, 3.	52,69	A3	1959
429	ASI	1	ARM1442	Ostia Lido	via delle Baleari, 3.	54,73	A3	1959
430	ASI	1	ARM1444	Ostia Lido	via delle Baleari, 3.	76,81	A3	1959
431	AST	1	ARM1447	Ostia Lido	via delle Baleari, 3.	58,36	A3	1959
432	ASI	1	ARM1448	Ostia Lido	via delle Baleari, 3.	76,83	A3	1959
433	ASI	1	ARM1449	Ostia Lido	via delle Baleari, 3	54,73	A3	1959
434	AST	1	ARM1451	Ostia Lido	via delle Baleari, 3.	50,87	A3	1959
435	AST	1	ARM1453	Ostia Lido	via delle Baleari, 3.	52,42	A3	1959
436	ASI	1	ARM1461	Ostia Lido	via delle Baleniere, 258.	112	A3	60 Rist 90
437	ASI	1	ARM1463	Ostia Lido	via delle Baleniere, 258.	112	A3	60 Rist 90
438	ASI	1	ARM1464	Ostia Lido	via delle Baleniere, 258.	112	A3	60 Rist 90
439	ASI	1	ARM1465	Ostia Lido	via delle Baleniere, 258.	112	A3	60 Rist 90
440	ASI	1	ARM1466	Ostia Lido	via delle Baleniere, 258.	112	A3	60 Rist 90
441	ASI	1	ARM1863	Roma	via delle Cave, 114.	58,36	A2	ante 78
442	ASI	1	ARM1492	Roma	via delle Cave, 114.	60,59	A2	ante 78
443	ASI	1	ARM1484	Roma	via delle Cave, 114.	77,53	A2	ante 78
444	ASI	1	ARM1487	Roma	via delle Cave, 114.	60,59	A2	ante 78
445	ASI	1	ARM1488	Roma	via delle Cave, 114.	77,45	A2	ante 78
446	ASI	1	ARM1482	Roma	via delle Cave, 114.	84,33	A2	ante 78
447	ASI	1	ARM1489	Roma	via delle Cave, 114.	84,79	A2	ante 78
448	ASI	1	ARM1494	Roma	via della Pisana, 370.	109,13	A2	1982
449	ASI	1	ARM1495	Roma	via della Pisana, 370.	110,17	A2	1982
450	ASI	1	ARM1496	Roma	via della Pisana, 370.	100,02	A2	1982
451	AST	1	ARM1497	Roma	via della Pisana, 370.	108,79	A2	1982
452	ASI	1	ARM1498	Roma	via della Pisana, 370.	110,18	A2	1982
453	ASI	1	ARM1499	Roma	via della Pisana, 370.	99,87	A2	1982
454	ASI	1	ARM1500	Roma	via della Pisana, 370.	108,75	A2	1982
455	ASI	1	ARM1501	Roma	via della Pisana, 370.	110,25	A2	1982
456	ASI	1	ARM1503	Roma	via della Pisana, 370.	108,71	A2	1982
457	ASI	1	ARM1504	Roma	via della Pisana, 370.	110,26	A2	1982
458	AST	1	ARM1505	Roma	via della Pisana, 370.	110,18	A2	1982
459	ASI	1	ARM1506	Roma	via della Pisana, 370.	99,93	A2	1982
460	ASI	1	ARM1507	Roma	via della Pisana, 370.	99,51	A2	1982
461	ASI	1	ARM1512	Roma	via della Pisana, 370.	109,63	A2	1982
462	ASI	1	ARM1513	Roma	via della Pisana, 370.	99,38	A2	1982
463	ASI	1	ARM1516	Roma	via della Pisana, 370.	110,18	A2	1982
464	ASI	1	ARM1518	Roma	via della Pisana, 370.	108,56	A2	1982
465	ASI	1	ARM1519	Roma	via della Pisana, 370.	110,12	A2	1982
466	ASI	1	ARM1520	Roma	via della Pisana, 370.	99,94	A2	1982
467	ASI	1	ARM1522	Roma	via della Pisana, 370.	110,22	A2	1982
468	ASI	1	ARM1523	Roma	via della Pisana, 370.	99,94	A2	1982
469	ASI	1	ARM1525	Roma	via della Pisana, 370.	112,42	A2	1982
470	ASI	1	ARM1528	Roma	via della Pisana, 370.	99,68	A2	1982
471	ASI	1	ARM1530	Roma	via della Pisana, 370.	110,95	A2	1982

N°	classif.	status	codice alloggi	località	indirizzo	mq.	cat. catasto	anno costruz.
472	ASI	1	ARM1531	Roma	via della Pisana, 370.	100,02	A2	1982
473	ASI	1	ARM1533	Roma	via della Pisana, 370.	109,59	A2	1982
474	ASI	1	ARM1535	Roma	via della Pisana, 370.	107,81	A2	1982
475	ASI	1	ARM1536	Roma	via della Pisana, 370.	108,34	A2	1982
476	ASI	1	ARM1537	Roma	via della Pisana, 370.	110,29	A2	1982
477	AST	1	ARM1538	Roma	via della Pisana, 370.	99,41	A2	1982
478	ASI	1	ARM1540	Roma	via della Pisana, 370.	110,28	A2	1982
479	ASI	1	ARM1541	Roma	via della Pisana, 370.	98,84	A2	1982
480	AST	1	ARM1542	Roma	via della Pisana, 370.	108,27	A2	1982
481	ASI	1	ARM1544	Roma	via della Pisana, 370.	99,79	A2	1982
482	ASI	1	ARM1545	Roma	via della Pisana, 370.	108,28	A2	1982
483	ASI	1	ARM1547	Roma	via della Pisana, 370.	110,16	A2	1982
484	ASI	1	ARM1548	Roma	via della Pisana, 370.	99,59	A2	1982
485	ASI	1	ARM1549	Roma	via della Pisana, 370.	99,23	A2	1982
486	ASI	1	ARM1550	Roma	via della Pisana, 370.	108,57	A2	1982
487	ASI	1	ARM1551	Roma	via della Pisana, 370.	110,23	A2	1982
488	ASI	1	ARM1552	Roma	via della Pisana, 370.	98,95	A2	1982
489	ASI	1	ARM1555	Roma	via della Pisana, 370.	98,36	A2	1982
490	ASI	1	ARM1560	Roma	via della Pisana, 370.	107,78	A2	1982
491	ASI	1	ARM1561	Roma	via della Pisana, 370.	110,04	A2	1982
492	ASI	1	ARM1562	Roma	via della Pisana, 370.	99,09	A2	1982
493	ASI	1	ARM1563	Roma	via della Pisana, 370.	107,78	A2	1982
494	ASI	1	ARM1564	Roma	via della Pisana, 370.	110,14	A2	1982
495	ASI	1	ARM1565	Roma	via della Pisana, 370.	99,06	A2	1982
496	ASI	1	ARM1566	Roma	via della Pisana, 370.	107,87	A2	1982
497	ASI	1	ARM1567	Roma	via della Pisana, 370.	112,62	A2	1982
498	ASI	1	ARM1570	Roma	via della Pisana, 370.	98,86	A2	1982
499	ASI	1	ARM1573	Roma	via della Pisana, 370.	99,06	A2	1982
500	ASI	1	ARM1574	Roma	via della Pisana, 370.	109,58	A2	1982
501	ASI	1	ARM1576	Roma	via della Pisana, 370.	98,33	A2	1982
502	AST	1	ARM1578	Roma	via Luchino Dal Verme, 114.	129,21	A2	ante 78
503	AST	1	ARM1581	Roma	via Luchino Dal Verme, 114.	119,56	A2	ante 78
504	ASI	1	ARM1583	Roma	via Luchino Dal Verme, 114.	119,74	A2	ante 78
505	ASI	1	ARM1587	Roma	via Luchino Dal Verme, 114.	65,72	A2	ante 78
506	ASI	1	ARM1875	Roma	via Luchino Dal Verme, 114.	72,88	A2	ante 78
507	ASI	1	ARM1597	Roma	via Luchino Dal Verme, 114.	127,41	A2	ante 78
508	ASI	1	ARM1598	Roma	via Luchino Dal Verme, 114.	119,32	A2	ante 78
509	ASI	1	ARM1599	Roma	via Luchino Dal Verme, 114.	126,28	A2	ante 78
510	ASI	1	ARM1601	Roma	via Luchino Dal Verme, 114.	127,6	A2	ante 78
511	AST	1	ARM1607	Roma	via Luchino Dal Verme, 114.	120,02	A2	ante 78
512	AST	1	ARM1608	Roma	via Luchino Dal Verme, 114.	64,04	A2	ante 78
513	ASI	1	ARM1870	Roma	via Luchino Dal Verme, 114.	64,04	A2	ante 78
514	ASI	1	ARM1609	Roma	via Luchino Dal Verme, 114.	120,01	A2	ante 78
515	ASI	1	ARM1610	Roma	via Luchino Dal Verme, 114.	128,45	A2	ante 78
516	AST	1	ARM1611	Roma	via Luchino Dal Verme, 114.	62,09	A2	ante 78
517	AST	1	ARM1612	Roma	via Luchino Dal Verme, 114.	72,43	A2	ante 78
518	AST	1	ARM1620	Roma	via Luchino Dal Verme, 114.	63,59	A2	ante 78
519	AST	1	ARM1624	Roma	via Luchino Dal Verme, 114.	72,28	A2	ante 78
520	AST	1	ARM1625	Roma	via Luchino Dal Verme, 114.	63,47	A2	ante 78
521	AST	1	ARM1626	Roma	via Luchino Dal Verme, 114.	62,66	A2	ante 78
522	AST	1	ARM1629	Roma	via Luchino Dal Verme, 114.	63,47	A2	ante 78
523	AST	1	ARM1634	Roma	via Luchino Dal Verme, 114.	63,49	A2	ante 78
524	AST	1	ARM1635	Roma	via Luchino Dal Verme, 114.	62,65	A2	ante 78

N°	classif.	status	codice alloggi	località	indirizzo	mq.	cat. catasto	anno costruz.
525	ASI	1	ARM1637	Roma	via Luchino Dal Verme, 114.	64,04	A2	ante 78
526	AST	1	ARM1639	Roma	via Luchino Dal Verme, 114.	63,52	A2	ante 78
527	ASI	1	ARM1642	Roma	via Pietro Cartoni, 26	71,8	A4	ante 78
528	ASI	1	ARM1643	Roma	via Pietro Cartoni, 26	56,65	A4	ante 78
529	ASI	1	ARM1645	Roma	via Pietro Cartoni, 26.	57,91	A4	ante 78
530	ASI	1	ARM1646	Roma	via Pietro Cartoni, 26.	57,43	A4	ante 78
531	ASI	1	ARM1649	Roma	via Pietro Cartoni, 26.	73,67	A4	ante 78
532	ASI	1	ARM1650	Roma	via Pietro Cartoni, 26.	76,65	A4	ante 78
533	ASI	1	ARM1652	Roma	via Pietro Cartoni, 26.	71,51	A4	ante 78
534	ASI	1	ARM1655	Roma	via Tuscolana, 473.	137,26	A2	1993
535	ASI	1	ARM1656	Roma	via Tuscolana, 473.	136,48	A2	1993
536	ASI	1	ARM1657	Roma	via Tuscolana, 473.	135,97	A2	1993
537	ASI	1	ARM1658	Roma	via Tuscolana, 473.	137,04	A2	1993
538	ASI	1	ARM1659	Roma	via Tuscolana, 473.	136,05	A2	1993
539	ASI	1	ARM1660	Roma	via Tuscolana, 473.	136,25	A2	1993
540	ASI	1	ARM1661	Roma	via Tuscolana, 473.	135,91	A2	1993
541	ASI	1	ARM1664	Roma	via Tuscolana, 473.	138,18	A2	1993
542	ASI	1	ARM1665	Roma	via Tuscolana, 473.	139,21	A2	1993
543	ASI	1	ARM1666	Roma	via Tuscolana, 473.	138,74	A2	1993
544	ASI	1	ARM1667	Roma	via Tuscolana, 473.	139,33	A2	1993
545	ASI	1	ARM1668	Roma	via Tuscolana, 473.	138,15	A2	1993
546	ASI	1	ARM1669	Roma	via Tuscolana, 473.	138,9	A2	1993
547	ASI	1	ARM1670	Roma	via Tuscolana, 473.	139,35	A2	1993
548	ASIR	1	ARM1671	Roma	Palazzo A.M.-viale Pretoriano	643	A2	ante 78
549	ASIR	1	ARM1672	Roma	Palazzo ESTO-viale dell'Università,	400	A2	1990
550	ASIR	1	ARM1673	Roma	Palazzo ESTO-viale dell'Università,	400	A2	1990
551	ASI	1	ARM1676	Roma	via P. Gobetti	240	A2	ante 78
552	ASI	1	ARM1677	Roma	via P. Gobetti	270	A2	ante 78
553	ASI	1	ARM1678	Roma	via Salaria, 825.	133	A2	1983
554	ASI	1	ARM1679	Roma	via Salaria, 825.	126	A2	ante 78
555	ASI	1	ARM1681	Roma	via Salaria, 825.	140	A2	1991
556	ASI	1	ARM1865	Roma	via Salaria, 825	118	A2	1991
557	ASI	1	ARM1682	Roma	via Salaria, 825.	118	A2	ante 78
558	ASI	1	ARM1683	Roma	via Salaria, 825.	118	A2	ante 78
559	ASI	1	ARM1684	Roma	via Salaria, 825.	118	A2	ante 78
560	ASI	1	ARM1685	Roma	via Salaria, 825.	118	A2	ante 78
561	ASI	1	ARM1686	Roma	via Salaria, 825.	118	A2	ante 78
562	AST	1	ARM1689	Roma	via Salaria, 825.	121	A2	ante 78
563	ASI	1	ARM1691	Roma	via Salaria, 825.	121	A2	ante 78
564	ASI	1	ARM1694	Roma	via Salaria, 825.	126	A2	ante 78
565	ASI	1	ARM1695	Roma	via Salaria, 825.	126	A2	ante 78
566	ASI	1	ARM1698	Roma	via Salaria, 825.	126	A2	ante 78
567	ASI	1	ARM1699	Roma	via Salaria, 825.	126	A2	ante 78
568	ASI	1	ARM1701	Roma	via Salaria, 825.	126	A2	ante 78
569	ASI	1	ARM1703	Roma	via Salaria, 825.	126	A2	ante 78
570	ASI	1	ARM1704	Roma	via Salaria, 825.	126	A2	ante 78
571	ASI	1	ARM1705	Roma	via Salaria, 825.	133	A2	1983
572	ASI	1	ARM1706	Roma	via Salaria, 825.	133	A2	1983
573	ASI	1	ARM1707	Roma	via Salaria, 825.	133	A2	1983
574	ASI	1	ARM1708	Roma	via Salaria, 825.	133	A2	1983
575	ASI	1	ARM1709	Roma	via Salaria, 825.	133	A2	1983
576	ASI	1	ARM1710	Roma	via Salaria, 825.	133	A2	1983
577	ASI	1	ARM1711	Roma	via Salaria, 825.	133	A2	1983

N°	classif.	status	codice alloggi	località	indirizzo	mq.	cat. catasto	anno costruz.
578	ASI	1	ARM1712	Roma	via Salaria, 825.	133	A2	1983
579	ASI	1	ARM1713	Roma	via Salaria, 825.	133	A2	1983
580	ASI	1	ARM1714	Roma	via Salaria, 825.	133	A2	1983
581	ASI	1	ARM1715	Roma	via Salaria, 825.	133	A2	1983
582	ASI	1	ARM1716	Roma	via Salaria, 825.	133	A2	1983
583	ASI	1	ARM1717	Roma	via Salaria, 825.	133	A2	1983
584	ASI	1	ARM1718	Roma	via Salaria, 825.	133	A2	1983
585	ASI	1	ARM1719	Roma	via Salaria, 825.	133	A2	1983
586	ASI	1	ARM1720	Roma	via Salaria, 825.	133	A2	1983
587	ASI	1	ARM1721	Roma	via Salaria, 825.	133	A2	1983
588	ASI	1	ARM1722	Roma	via Salaria, 825.	133	A2	1983
589	ASI	1	ARM1723	Roma	via Salaria, 825.	133	A2	1983
590	ASI	1	ARM1724	Roma	via Salaria, 825.	133	A2	1983
591	ASI	1	ARM1725	Roma	via Salaria, 825.	133	A2	1983
592	ASI	1	ARM1726	Roma	via Salaria, 825.	133	A2	1983
593	ASI	1	ARM1727	Roma	via Salaria, 825.	133	A2	1983
594	ASI	1	ARM1728	Roma	via Salaria, 825.	140	A2	1983
595	ASI	1	ARM1730	Roma	via Salaria, 825.	140	A2	1983
596	AST	1	ARM1731	Roma	via Salaria, 825.	140	A2	1983
597	AST	1	ARM1732	Roma	via Salaria, 825.	140	A2	1983
598	ASI	1	ARM1733	Roma	via Salaria, 825.	140	A2	1983
599	ASI	1	ARM1734	Roma	via Salaria, 825	86	A2	ante 78
600	ASI	1	ARM1738	Roma - Torricola		165		1961
601	ASI	1	ARM1740	Roma - Pratica di mare	via Arno, 60	128,2	A3	1988
602	ASI	1	ARM1741	Roma - Pratica di mare	via Arno, 60	128,2	A3	1988
603	ASI	1	ARM1742	Roma - Pratica di mare	via Arno, 60	128,2	A3	1988
604	ASI	1	ARM1743	Roma - Pratica di mare	via Arno, 60	128,2	A3	1988
605	ASI	1	ARM1744	Roma - Pratica di mare	via Arno, 60	128,2	A3	1988
606	ASI	1	ARM1745	Roma - Pratica di mare	via Arno, 60	128,2	A3	1988
607	ASI	1	ARM1746	Roma - Pratica di mare	via Arno, 60	128,2	A3	1988
608	ASI	1	ARM1748	Roma - Pratica di mare	via Arno, 60	128,2	A3	1988
609	ASI	1	ARM1749	Roma - Pratica di mare	via Arno, 60	128,2	A3	1988
610	ASI	1	ARM1751	Roma - Pratica di mare	via Arno, 60	128,2	A3	1988
611	ASI	1	ARM1752	Roma - Pratica di mare	via Arno, 60	128,2	A3	1988
612	ASI	1	ARM1753	Roma - Pratica di mare	via Arno, 60	128,2	A3	1988
613	ASI	1	ARM1754	Roma - Pratica di mare	via Arno, 60	128,2	A3	1988
614	ASI	1	ARM1755	Roma - Pratica di mare	via Arno, 60	128,2	A3	1988
615	ASI	1	ARM1756	Roma - Pratica di mare	via Arno, 60	128,2	A3	1988
616	ASI	1	ARM1757	Roma - Pratica di mare	via Arno, 60	128,2	A3	1988
617	ASI	1	ARM1758	Roma - Pratica di mare	via Arno, 60	128,2	A3	1988
618	ASI	1	ARM1759	Roma - Pratica di mare	via Arno, 60	128,2	A3	1988
619	AST	1	ARM1763	Roma - Pratica di mare	via Arno, 60	128,2	A3	1988
620	ASI	1	ARM1764	Roma - Pratica di mare	via Arno, 60	121,6	A3	1993
621	ASI	1	ARM1766	Roma - Pratica di mare	via Arno, 60	95,67	A3	1993
622	ASI	1	ARM1767	Roma - Pratica di mare	via Arno, 60	121,6	A3	1993
623	ASI	1	ARM1768	Roma - Pratica di mare	via Arno, 60	93,74	A3	1993
624	ASI	1	ARM1769	Roma - Pratica di mare	via Arno, 60	95,67	A3	1993
625	ASI	1	ARM1770	Roma - Pratica di mare	via Arno, 60	121,6	A3	1993
626	ASI	1	ARM1771	Roma - Pratica di mare	via Arno, 60	93,74	A3	1993
627	ASI	1	ARM1772	Roma - Pratica di mare	via Arno, 60	95,67	A3	1993
628	ASI	1	ARM1774	Roma - Pratica di mare	via Arno, 60	93,74	A3	1993
629	ASI	1	ARM1775	Roma - Pratica di mare	via Arno, 60	95,67	A3	1993
630	ASI	1	ARM1776	Roma - Pratica di mare	via Arno, 60	121,6	A3	1993

N°	classif.	status	codice alloggi	località	indirizzo	mq.	cat. catasto	anno costruz.
631	ASI	1	ARM1777	Roma - Pratica di mare	via Arno, 60	93,74	A3	1993
632	ASI	1	ARM1778	Roma - Pratica di mare	via Arno, 60	95,67	A3	1993
633	ASI	1	ARM1779	Roma - Pratica di mare	via Arno, 60	121,6	A3	1993
634	ASI	1	ARM1780	Roma - Pratica di mare	via Arno, 60	93,74	A3	1993
635	ASI	1	ARM1781	Roma - Pratica di mare	via Arno, 60	95,67	A3	1993
636	ASI	1	ARM1782	Roma - Pratica di mare	Sedime Aeroportuale	114,64	A3	ante 78
637	ASI	1	ARM1783	Roma - Pratica di mare	Sedime Aeroportuale	100,3	A3	ante 78
638	ASI	1	ARM1784	Roma - Pratica di mare	Sedime Aeroportuale	66,85	A3	ante 78
639	ASI	1	ARM1785	Roma - Pratica di mare	Sedime Aeroportuale	66,6	A3	ante 78
640	ASI	1	ARM1872	Roma - Pratica di mare	Sedime Aeroportuale	68	A3	ante 78
641	AST	1	ARM1787	Roma - Pratica di mare	Sedime Aeroportuale	66,63	A3	ante 78
642	ASI	1	ARM1788	Roma - Pratica di mare	Sedime Aeroportuale	113,22	A3	ante 78
643	ASI	1	ARM0817	Vigna di Valle	Sedime Aeroportuale	180,06	A2	ante 78
644	ASI	1	ARM0818	Vigna di Valle	via dell'Osservatorio, 4	99,82	A2	ante 78
645	ASI	1	ARM0820	Vigna di Valle	via dell'Osservatorio, 4.	138,95	A2	1986
646	ASI	1	ARM0821	Vigna di Valle	via dell'Osservatorio, 4.	139,68	A2	1986
647	ASI	1	ARM0822	Vigna di Valle	via dell'Osservatorio, 4.	138,03	A2	1986
648	AST	1	ARM0825	Vigna di Valle	via dell'Osservatorio, 4.	109,41	A2	1986
649	AST	1	ARM0827	Vigna di Valle	via dell'Osservatorio, 4.	115,69	A2	1986
650	AST	1	ARM0829	Vigna di Valle	via dell'Osservatorio, 4.	112,48	A2	1986
651	AST	1	ARM0830	Vigna di Valle	via dell'Osservatorio, 4.	110,01	A2	1986
652	AST	1	ARM0831	Vigna di Valle	via dell'Osservatorio, 4.	107,15	A2	1986

Aeronautica Militare

3^a REGIONE AEREA



Alloggi di Servizio

“UTENTI CON TITOLO”

Annesso 1

(31 DICEMBRE 2001)



COMANDO 3ª REGIONE AEREA

ALLOGGI DI SERVIZIO

Utenti con titolo - N° 1067

Situazione aggiornata al 31.12.2001

Annexo 1

N°	classif.	status	codice alloggi	località	indirizzo	mq.	cat. catasto	anno costruz.
1	AST	1	ASS0002	ALGHERO Fertilia	via dell'Istria	78	A4	78
2	AST	1	ASS0003	ALGHERO Fertilia	via dell'Istria	88	A4	78
3	AST	1	ASS0004	ALGHERO Fertilia	via dell'Istria	88	A4	78
4	AST	1	ASS0005	ALGHERO Fertilia	via dell'Istria	78	A4	78
5	AST	1	ASS0006	ALGHERO Fertilia	via dell'Istria	78	A4	78
6	ASI	1	ASS0008	ALGHERO Fertilia	via dell'Istria	77	A4	78
7	AST	1	ASS0010	ALGHERO Fertilia	via dell'Istria	78	A4	78
8	AST	1	ASS0015	ALGHERO Fertilia	via dell'Istria	77	A4	78
9	AST	1	ASS0017	ALGHERO Fertilia	via dell'Istria	78	A4	78
10	AST	1	ASS0022	ALGHERO Fertilia	via dell'Istria	78	A4	78
11	AST	1	ASS0023	ALGHERO Fertilia	via dell'Istria	78	A4	78
12	AST	1	ASS0024	ALGHERO Fertilia	via dell'Istria	77	A4	78
13	AST	1	ASS0026	ALGHERO Fertilia	via dell'Istria	78	A4	78
14	AST	1	ASS0027	ALGHERO Fertilia	via dell'Istria	78	A4	78
15	ASI	1	ASS0029	ALGHERO Fertilia	via dell'Istria	88	A4	78
16	AST	1	ASS0032	ALGHERO Fertilia	via dell'Istria	77	A4	78
17	ASI	1	ASS0035	ALGHERO Fertilia	Sedime Aeroportuale	116	A3	1988
18	ASI	1	AFG0662	AMENDOLA	Villaggio Azzurro	81,79	A3	1940
19	ASI	1	AFG0669	AMENDOLA	Villaggio Azzurro	80,42	A3	1940
20	ASI	1	AFG0680	AMENDOLA	Villaggio Azzurro	80,42	A3	1940
21	ASI	1	AFG0682	AMENDOLA	Villaggio Azzurro	80,42	A3	1940
22	ASI	1	AFG0686	AMENDOLA	Villaggio Azzurro	81,58	A3	1940
23	ASI	1	AFG0687	AMENDOLA	Villaggio Azzurro	83,5	A3	1940
24	ASI	1	AFG0688	AMENDOLA	Villaggio Azzurro	83,5	A3	1940
25	ASI	1	AFG0692	AMENDOLA	Villaggio Azzurro	65,31	A3	1978
26	ASI	1	AFG0694	AMENDOLA	Villaggio Azzurro	134,32	A3	1994
27	ASI	1	AFG0695	AMENDOLA	Villaggio Azzurro	134,32	A3	1994
28	ASI	1	AFG0696	AMENDOLA	Villaggio Azzurro	134,32	A3	1994
29	ASI	1	AFG0697	AMENDOLA	Villaggio Azzurro	134,32	A3	1994
30	ASI	1	AFG0698	AMENDOLA	Villaggio Azzurro	96,15	A3	1980
31	ASI	1	AFG0699	AMENDOLA	Villaggio Azzurro	88,81	A3	1980
32	ASI	1	AFG0700	AMENDOLA	Villaggio Azzurro	85,54	A3	1980
33	ASI	1	AFG0701	AMENDOLA	Villaggio Azzurro	103,01	A3	1980
34	ASI	1	AFG0705	AMENDOLA	Villaggio Azzurro	136,26	A3	1996
35	ASI	1	AFG0706	AMENDOLA	Villaggio Azzurro	136,26	A3	1996
36	ASI	1	AFG0707	AMENDOLA	Villaggio Azzurro	136,26	A3	1996
37	ASI	1	AFG0708	AMENDOLA	Villaggio Azzurro	136,26	A3	1996
38	ASI	1	AFG0709	AMENDOLA	Villaggio Azzurro	82,19	A3	1940
39	ASI	1	AFG0712	AMENDOLA	Villaggio Azzurro	134,32	A3	1994
40	ASI	1	AFG0713	AMENDOLA	Villaggio Azzurro	134,32	A3	1994
41	ASI	1	AFG0714	AMENDOLA	Villaggio Azzurro	134,32	A3	1994
42	ASI	1	AFG0716	AMENDOLA	Villaggio Azzurro	132,86	A3	1983
43	ASI	1	AFG0717	AMENDOLA	Villaggio Azzurro	132,51	A3	1983
44	ASI	1	AFG0718	AMENDOLA	Villaggio Azzurro	132,86	A3	1983
45	ASI	1	AFG0720	AMENDOLA	Villaggio Azzurro	132,86	A3	1983
46	ASI	1	AFG0721	AMENDOLA	Villaggio Azzurro	13480	A3	1940
47	ASI	1	AFG0723	AMENDOLA	Villaggio Azzurro	93,26	A3	1983
48	ASI	1	AFG0725	AMENDOLA	Villaggio Azzurro	97,19	A3	1983

N°	classif.	status	codice alloggi	località	indirizzo	mq.	cat. catasto	anno costruz.
49	ASI	1	AFG0726	AMENDOLA	Villaggio Azzurro	92,44	A3	1983
50	ASI	1	AFG0727	AMENDOLA	Villaggio Azzurro	96,86	A3	1983
51	ASI	1	AFG0729	AMENDOLA	Villaggio Azzurro	92,68	A3	1983
52	ASI	1	AFG0730	AMENDOLA	Villaggio Azzurro	98,09	A3	1983
53	ASI	1	AFG0731	AMENDOLA	Villaggio Azzurro	96,51	A3	1983
54	ASI	1	AFG0732	AMENDOLA	Villaggio Azzurro	96,51	A3	1983
55	ASI	1	AFG0733	AMENDOLA	Villaggio Azzurro	97,49	A3	1983
56	ASI	1	AFG0735	AMENDOLA	Villaggio Azzurro	97,92	A3	1983
57	ASI	1	AFG0737	AMENDOLA	Villaggio Azzurro	96,22	A3	1983
58	ASI	1	AFG0738	AMENDOLA	Villaggio Azzurro	93,21	A3	1985
59	ASI	1	AFG0741	AMENDOLA	Villaggio Azzurro	78,5	A3	1989
60	ASI	1	AFG0742	AMENDOLA	Villaggio Azzurro	132,26	A3	1989
61	ASI	1	AFG0743	AMENDOLA	Villaggio Azzurro	132,52	A3	1989
62	AST	1	AFG0744	AMENDOLA	Villaggio Azzurro	131,92	A3	1989
63	ASI	1	AFG0745	AMENDOLA	Villaggio Azzurro	132,18	A3	1989
64	ASI	1	AFG0746	AMENDOLA	Villaggio Azzurro	130,61	A3	1989
65	ASI	1	AFG0747	AMENDOLA	Villaggio Azzurro	130,87	A3	1989
66	ASI	1	AFG0748	AMENDOLA	Villaggio Azzurro	96,45	A3	1989
67	ASI	1	AFG0749	AMENDOLA	Villaggio Azzurro	92,46	A3	1989
68	ASI	1	AFG0750	AMENDOLA	Villaggio Azzurro	96,31	A3	1989
69	ASI	1	AFG0751	AMENDOLA	Villaggio Azzurro	97,18	A3	1989
70	ASI	1	AFG0752	AMENDOLA	Villaggio Azzurro	91,93	A3	1989
71	ASI	1	AFG0753	AMENDOLA	Villaggio Azzurro	96,53	A3	1989
72	ASI	1	AFG0755	AMENDOLA	Villaggio Azzurro	91,93	A3	1989
73	ASI	1	AFG0756	AMENDOLA	Villaggio Azzurro	96,42	A3	1989
74	ASI	1	AFG0758	AMENDOLA	Villaggio Azzurro	129,32	A3	1991
75	ASI	1	AFG0759	AMENDOLA	Villaggio Azzurro	129,32	A3	1991
76	ASI	1	AFG0760	AMENDOLA	Villaggio Azzurro	129,32	A3	1991
77	ASI	1	AFG0761	AMENDOLA	Villaggio Azzurro	129,32	A3	1991
78	ASI	1	AFG0762	AMENDOLA	Villaggio Azzurro	129,32	A3	1991
79	ASI	1	AFG0763	AMENDOLA	Villaggio Azzurro	131	A3	1991
80	ASI	1	AFG0764	AMENDOLA	Villaggio Azzurro	131	A3	1991
81	ASI	1	AFG0765	AMENDOLA	Villaggio Azzurro	131	A3	1991
82	ASI	1	AFG0766	AMENDOLA	Villaggio Azzurro	131	A3	1991
83	ASI	1	AFG0767	AMENDOLA	Villaggio Azzurro	131	A3	1991
84	ASI	1	AFG0768	AMENDOLA	Villaggio Azzurro	131	A3	1991
85	ASI	1	AFG0769	AMENDOLA	Villaggio Azzurro	176,57	A3	1995
86	ASI	1	AFG1224	AMENDOLA	Villaggio Azzurro	13480	A3	1940
87	ASI	1	AFG1243	AMENDOLA	Villaggio Azzurro	9683		
88	AST	1	AFG1244	AMENDOLA	Villaggio Azzurro	9163		
89	ASI	1	AFG1245	AMENDOLA	Villaggio Azzurro	9305		
90	ASI	1	AFG1246	AMENDOLA	Villaggio Azzurro	9658		
91	ASI	1	AFG1247	AMENDOLA	Villaggio Azzurro	9198		
92	ASI	1	AFG1248	AMENDOLA	Villaggio Azzurro	9132		
93	ASI	1	AFG1249	AMENDOLA	Villaggio Azzurro	9680		
94	ASI	1	AFG1250	AMENDOLA	Villaggio Azzurro	9129		
95	ASI	1	AFG1251	AMENDOLA	Villaggio Azzurro	9221		
96	ASI	1	ABA0001	BARI	VIA Dalmazia, 70/D	174,43		1935
97	ASI	1	ABA0002	BARI	VIA Dalmazia, 70/D	12000	A3	1935
98	ASIR	1	ABA0003	BARI	VIA Dalmazia, 70/D	6764	A2	1935
99	ASI	1	ABA0004	BARI	VIA Dalmazia, 70/D	206,9	A2	1935
100	ASI	1	ABA0006	BARI	VIA Dalmazia, 70/D	212,24	A2	1935
101	ASI	1	ABA0008	BARI	VIA Dalmazia, 70/D	96,39	A3	1960

N°	classif.	status	codice alloggi	località	indirizzo	mq.	cat. catasto	anno costruz.
102	ASI	1	ABA0009	BARI	VIA Dalmazia, 70/D	151,18	A3	1960
103	ASI	1	ABA0010	BARI	VIA Dalmazia, 70/D	119,33	A3	1960
104	ASI	1	ABA0011	BARI	VIA Dalmazia, 70/D	116,33	A3	1960
105	ASI	1	ABA0012	BARI	VIA Dalmazia, 70/D	108	A3	1960
106	ASI	1	ALT0040	BORGO PIAVE	Sedime Aeroportuale	84	A3	1959
107	ASI	1	ALT0041	BORGO PIAVE	Sedime Aeroportuale	154	A7	1958
108	ASI	1	ABR0174	BRINDISI	Via Materdomini, 2	109,4	A3	1983
109	ASI	1	ABR0177	BRINDISI	Via Materdomini, 2	109,56	A3	1983
110	ASI	1	ABR0178	BRINDISI	Via Materdomini, 2	105,74	A3	1983
111	AST	1	ABR0179	BRINDISI	Via Materdomini, 2	109,25	A3	1983
112	AST	1	ABR0180	BRINDISI	Via Materdomini, 2	109,77	A3	1983
113	ASI	1	ABR0201	BRINDISI	Via Materdomini, 2	109,4	A3	1983
114	ASI	1	ABR0203	BRINDISI	Via Materdomini, 2	109,31	A3	1983
115	ASI	1	ABR0206	BRINDISI	Via Materdomini, 2	118,53	A3	1983
116	ASI	1	ABR0210	BRINDISI	Via Materdomini, 2	144,18	A3	1983
117	ASI	1	ABR0211	BRINDISI	Via Materdomini, 2	144,18	A3	1983
118	ASI	1	ABR0213	BRINDISI	Via Materdomini, 2	144,18	A3	1983
119	ASI	1	ABR0215	BRINDISI	Via Materdomini, 2	144,18	A3	1983
120	AST	1	ABR0222	BRINDISI	Via Materdomini, 2	104,4	A3	1983
121	ASI	1	ABR0223	BRINDISI	Via Materdomini, 2	105,59	A3	1983
122	ASI	1	ABR0224	BRINDISI	Via Materdomini, 2	109,31	A3	1983
123	ASI	1	ABR0226	BRINDISI	Via Materdomini, 2	105,74	A3	1983
124	ASI	1	ABR0227	BRINDISI	Via Materdomini, 2	109,25	A3	1983
125	ASI	1	ABR0232	BRINDISI	Via Materdomini, 2	151,17	A3	1989
126	ASI	1	ABR0233	BRINDISI	Via Materdomini, 2	151,17	A3	1989
127	AST	1	ABR0234	BRINDISI	Via Materdomini, 2	151,17	A3	1989
128	ASI	1	ABR0235	BRINDISI	Via Materdomini, 2	151,21	A3	1988
129	ASI	1	ABR0236	BRINDISI	Via Materdomini, 2	151,21	A3	1988
130	AST	1	ABR0238	BRINDISI	Via Materdomini, 2	151,73	A3	1988
131	ASI	1	ABR0240	BRINDISI	Via Materdomini, 2	151,73	A3	1988
132	ASI	1	ABR0241	BRINDISI	Via Materdomini, 2	151,21	A3	1988
133	ASI	1	ABR0242	BRINDISI	Via Materdomini, 2	151,21	A3	1988
134	ASI	1	ABR0244	BRINDISI	Via Materdomini, 2	149,56	A3	1991
135	ASI	1	ABR0249	BRINDISI	Via Materdomini, 2	149,56	A3	1991
136	ASI	1	ABR0250	BRINDISI	Via Materdomini, 2	149,56	A3	1991
137	ASI	1	ABR0251	BRINDISI	Via Materdomini, 2	149,56	A3	1991
138	ASI	1	ABR0252	BRINDISI	Via Materdomini, 2	149,56	A3	1991
139	ASI	1	ABR0253	BRINDISI	Via Materdomini, 2	149,58	A3	1991
140	ASI	1	ABR0254	BRINDISI	Via Materdomini, 2	149,58	A3	1991
141	ASI	1	ABR0255	BRINDISI	Via Materdomini, 2	268,74	A3	1971
142	ASI	1	ABR0256	BRINDISI	Via Materdomini, 2	213,98	A3	1971
143	ASI	1	ABR0257	BRINDISI	Via Materdomini, 2	268,36	A3	1971
144	ASI	1	ABR0258	BRINDISI	Via Materdomini, 2	218,13	A3	2001
145	ASI	1	ACA0109	CAGLIARI	Via S.Benedetto, 14	87		78
146	ASI	1	ACA0111	CAGLIARI	Via S.Benedetto, 14	83		78
147	ASI	1	ACA0113	CAGLIARI	Via S.Benedetto, 14	90		78
148	ASI	1	ACA0118	CAGLIARI	Via S.Benedetto, 14	94		78
149	ASI	1	ACA0127	CAGLIARI	Via S.Benedetto, 14	87		78
150	AST	1	ACA0129	CAGLIARI	Via S.Benedetto, 14	87		78
151	ASI	1	ACA0134	CAGLIARI	Via S.Benedetto, 14	103		78
152	AST	1	ACA0138	CAGLIARI	Via S.Benedetto, 14	82	A3	78
153	ASI	1	ACA0139	CAGLIARI	Via S.Benedetto, 14	119	A3	78
154	ASI	1	ACA0141	CAGLIARI	Via S.Benedetto, 14	76		78

N°	classif.	status	codice alloggi	località	indirizzo	mq.	cat. catasto	anno costruz.
155	ASI	1	ACA0144	CAGLIARI	Via S.Benedetto, 14	98		78
156	ASI	1	ACA0145	CAGLIARI	Via S.Benedetto, 14	87		78
157	ASI	1	ACA0810	Cagliari	S. Avendrace	110	A3	78
158	ASI	1	ACA0073	CAGLIARI CAPO CA	Sedime Aeroportuale	58	A3	78
159	ASI	1	ACA0074	CAGLIARI ELMAS	Sedime Aeroportuale	74	A2	78
160	ASI	1	ACA0076	CAGLIARI ELMAS	Sedime Aeroportuale	73	A2	78
161	ASI	1	ACA0078	CAGLIARI ELMAS	Sedime Aeroportuale	113	A2	1986
162	ASI	1	ACA0079	CAGLIARI ELMAS	Sedime Aeroportuale	113	A2	1986
163	ASI	1	ACA0080	CAGLIARI ELMAS	Sedime Aeroportuale	113	A2	1986
164	ASI	1	ACA0081	CAGLIARI ELMAS	Sedime Aeroportuale	113	A2	1986
165	ASI	1	ACA0082	CAGLIARI ELMAS	Sedime Aeroportuale	113	A2	1986
166	ASI	1	ACA0083	CAGLIARI ELMAS	Sedime Aeroportuale	113	A2	1986
167	ASI	1	ACA0084	CAGLIARI ELMAS	Sedime Aeroportuale	87	A3	1986
168	ASI	1	ACA0087	CAGLIARI ELMAS	Sedime Aeroportuale	87	A3	1986
169	ASI	1	ACA0089	CAGLIARI ELMAS	Sedime Aeroportuale	86	A3	1986
170	ASI	1	ACA0090	CAGLIARI ELMAS	Sedime Aeroportuale	87	A3	1986
171	ASI	1	ACA0092	CAGLIARI ELMAS	Sedime Aeroportuale	85	A3	1986
172	ASI	1	ACA0094	CAGLIARI ELMAS	Sedime Aeroportuale	133	A2	1990
173	ASI	1	ACA0095	CAGLIARI ELMAS	Sedime Aeroportuale	133	A2	1990
174	ASI	1	ACA0098	CAGLIARI ELMAS	Sedime Aeroportuale	133	A2	1990
175	ASI	1	ACA0100	CAGLIARI ELMAS	Sedime Aeroportuale	128	A2	78
176	ASI	1	ACA0101	CAGLIARI ELMAS	Sedime Aeroportuale	128	A2	78
177	ASI	1	ACA0103	CAGLIARI ELMAS	Sedime Aeroportuale	71	A2	78
178	ASI	1	ACA0104	CAGLIARI ELMAS	Sedime Aeroportuale	245	A7	78
179	AST	1	ACA0147	CAPO FRASCA	Sedime Demaniale	96	A3	1985
180	ASI	1	ACA0148	CAPO FRASCA	Sedime Demaniale	100	A3	1985
181	AST	1	ACA0149	CAPO FRASCA	Sedime Demaniale	92	A3	1985
182	ASI	1	ACA0154	CAPO FRASCA	Sedime Demaniale	98	A3	1985
183	ASI	1	ANA0571	CAPODICHINO	Piazza di Vittorio, 35	139	A2	1980
184	ASI	1	ANA0573	CAPODICHINO	Piazza di Vittorio, 35	140	A2	1980
185	ASI	1	ANA0575	CAPODICHINO	Piazza di Vittorio, 35	140	A2	1980
186	ASI	1	ANA0576	CAPODICHINO	Piazza di Vittorio, 35	141	A2	1980
187	ASI	1	ANA0578	CAPODICHINO	Piazza di Vittorio, 35	139	A2	1980
188	AST	1	ANA0580	CAPODICHINO	Piazza di Vittorio, 35	139	A2	1980
189	ASI	1	ANA0581	CAPODICHINO	Piazza di Vittorio, 35	141	A2	1980
190	ASI	1	ANA0588	CAPODICHINO	Piazza di Vittorio, 35	140	A2	1980
191	AST	1	ANA0589	CAPODICHINO	Piazza di Vittorio, 35	139	A2	1980
192	AST	1	ANA0595	CAPODICHINO	Piazza di Vittorio, 35	122	A2	1980
193	AST	1	ANA0597	CAPODICHINO	Piazza di Vittorio, 35	113	A2	1980
194	ASI	1	ANA0598	CAPODICHINO	Piazza di Vittorio, 35	121	A2	1980
195	ASI	1	ANA0602	CAPODICHINO	Piazza di Vittorio, 35	108	A2	1980
196	ASI	1	ANA0604	CAPODICHINO	Piazza di Vittorio, 35	113	A2	1980
197	AST	1	ANA0605	CAPODICHINO	Piazza di Vittorio, 35	110	A2	1980
198	ASI	1	ANA0606	CAPODICHINO	Piazza di Vittorio, 35	108	A2	1980
199	ASI	1	ANA0608	CAPODICHINO	Piazza di Vittorio, 35	104	A2	1980
200	ASI	1	ANA0609	CAPODICHINO	Piazza di Vittorio, 35	111	A2	1980
201	ASI	1	ANA0610	CAPODICHINO	Piazza di Vittorio, 35	111	A2	1980
202	ASI	1	ANA0612	CAPODICHINO	Piazza di Vittorio, 35	110	A2	1980
203	ASI	1	ANA0613	CAPODICHINO	Piazza di Vittorio, 35	112	A2	1980
204	ASI	1	ANA0616	CAPODICHINO	Piazza di Vittorio, 35	110	A2	1980
205	ASI	1	ANA0617	CAPODICHINO	Piazza di Vittorio, 35	104	A2	1980
206	ASI	1	ANA0619	CAPODICHINO	Piazza di Vittorio, 35	110	A2	1980
207	ASI	1	ANA0621	CAPODICHINO	Piazza di Vittorio, 35	113	A2	1980

N°	classif.	status	codice alloggi	località	indirizzo	mq.	cat. catasto	anno costruz.
208	AST	1	ANA0622	CAPODICHINO	Piazza di Vittorio, 35	108	A2	1980
209	ASI	1	ANA0624	CAPODICHINO	Piazza di Vittorio, 35	104	A2	1981
210	ASI	1	ANA0625	CAPODICHINO	Piazza di Vittorio, 35	107	A2	1981
211	ASI	1	ANA0626	CAPODICHINO	Piazza di Vittorio, 35	111	A2	1981
212	ASI	1	ANA0630	CAPODICHINO	Piazza di Vittorio, 35	132	A2	1981
213	ASI	1	ANA0631	CAPODICHINO	Piazza di Vittorio, 35	134	A2	1981
214	ASI	1	ANA0632	CAPODICHINO	Piazza di Vittorio, 35	133	A2	1981
215	ASI	1	ANA0633	CAPODICHINO	Piazza di Vittorio, 35	134	A2	1981
216	ASI	1	ANA0634	CAPODICHINO	Piazza di Vittorio, 35	133	A2	1981
217	ASI	1	ANA0635	CAPODICHINO	Piazza di Vittorio, 35	106	A2	1981
218	ASI	1	ANA0636	CAPODICHINO	Piazza di Vittorio, 35	104	A2	1981
219	ASI	1	ANA0637	CAPODICHINO	Piazza di Vittorio, 35	104	A2	1981
220	ASI	1	ANA0639	CAPODICHINO	Piazza di Vittorio, 35	101	A2	1981
221	ASI	1	ANA0640	CAPODICHINO	Piazza di Vittorio, 35	109	A2	1981
222	ASI	1	ANA0642	CAPODICHINO	Piazza di Vittorio, 35	105	A2	1981
223	ASI	1	ANA0644	CAPODICHINO	Piazza di Vittorio, 35	288	A2	1981
224	ASI	1	ANA0645	CAPODICHINO	Piazza di Vittorio, 35	179	A2	1981
225	AST	1	ANA0650	CAPODICHINO	Piazza di Vittorio, 35	183	A3	78
226	AST	1	ANA0655	CAPODICHINO	V.le U. Maddalen	115	A4	78
227	ASI	1	ANA0657	CAPODICHINO	V.le U. Maddalen	0	A4	78
228	ASI	1	ANA0658	CAPODICHINO	V.le U. Maddalen	171	A4	78
229	ASI	1	ANA0659	CAPODICHINO	V.le U. Maddalen	162	A4	78
230	ASI	1	ANA0660	CAPODICHINO	V.le U. Maddalen	171	A4	78
231	ASI	1	ANA1828	CAPODICHINO	V.le U. Maddalen	110	A4	78
232	AST	1	ANA1829	CAPODICHINO	Sedime Aeroportuale	78	A1	1987
233	ASI	1	ANA1830	CAPODICHINO	Sedime Aeroportuale	67	A1	1992
234	ASI	1	ANA1831	CAPODICHINO	Sedime Aeroportuale	67	A1	1992
235	ASI	1	ANA1832	CAPODICHINO	Sedime Aeroportuale	47	A1	1992
236	ASI	1	ACE0163	CASERTA	via Nazionale Appia, 2/A	184	A2	78
237	ASI	1	ACE0167	CASERTA	via Nazionale Appia, 2/A	151	A2	78
238	ASI	1	ACE0168	CASERTA	via Nazionale Appia, 2/A	202	A2	78
239	ASI	1	ACE0170	CASERTA	via Nazionale Appia, 2/A	202	A2	78
240	ASI	1	ACE0172	CASERTA	via Nazionale Appia, 2/A	242	A2	78
241	ASI	1	ACE0173	CASERTA	via Nazionale Appia, 2/A	185	A2	78
242	ASI	1	ACE0174	CASERTA	via Nazionale Appia, 2/A	231	A2	78
243	ASI	1	ACE0178	CASERTA	via Nazionale Appia, 2/A	180	A2	78
244	ASI	1	ACE0180	CASERTA	via Nazionale Appia, 2/A	206	A2	78
245	ASI	1	ACE0182	CASERTA	via Nazionale Appia, 2/A	185	A2	78
246	ASI	1	ACE0184	CASERTA	via Nazionale Appia, 2/A	200	A2	78
247	ASI	1	ACT0530	CATANIA	Via S.G. La Rena	107,37	A3	1950
248	ASI	1	ACT0531	CATANIA	Via S.G. La Rena	107,37	A3	1950
249	ASI	1	ACT0532	CATANIA	Via S.G. La Rena	108,37	A3	1950
250	ASI	1	ACT0533	CATANIA	Via S.G. La Rena	108,37	A3	1950
251	ASI	1	ACT0534	CATANIA	Via S.G. La Rena	123,59	A3	1964
252	ASI	1	ACT0535	CATANIA	Via S.G. La Rena	123,59	A3	1964
253	ASI	1	ACT0539	CATANIA	Via S.G. La Rena	123,59	A3	1964
254	AST	1	ACT0540	CATANIA	Via S.G. La Rena	115,33	A3	1964
255	ASI	1	ACT0541	CATANIA	Via S.G. La Rena	115,33	A3	1964
256	ASI	1	ACT0543	CATANIA	Via S.G. La Rena	121,99	A3	1964
257	AST	1	ACT0544	CATANIA	Via S.G. La Rena	119,99	A3	1964
258	AST	1	ACT0545	CATANIA	Via S.G. La Rena	119,99	A3	1964
259	ASI	1	ACT0546	CATANIA	Via S.G. La Rena	118,99	A3	1964
260	ASI	1	ACT0547	CATANIA	Via S.G. La Rena	115,33	A3	1964

N°	classif.	status	codice alloggi	località	indirizzo	mq.	cat. catasto	anno costruz.
261	ASI	1	ACT0548	CATANIA	Via S.G. La Rena	121,49	A3	1964
262	ASI	1	ACT0549	CATANIA	Via S.G. La Rena	121,99	A3	1964
263	ASI	1	ACT0550	CATANIA	Via S.G. La Rena	119,99	A3	1964
264	ASI	1	ACT0551	CATANIA	Via S.G. La Rena	119,99	A3	1964
265	ASI	1	ACT0552	CATANIA	Via S.G. La Rena	118,99	A3	1964
266	ASI	1	ACT0554	CATANIA	Via S.G. La Rena	121,49	A3	1964
267	ASI	1	ACT0555	CATANIA	Via S.G. La Rena	121,99	A3	1964
268	ASI	1	ACT0556	CATANIA	Via S.G. La Rena	119,99	A3	1964
269	AST	1	ACT0557	CATANIA	Via S.G. La Rena	119,99	A3	1964
270	ASI	1	ACT0560	CATANIA	Via S.G. La Rena	121,49	A3	1964
271	ASI	1	ACT0561	CATANIA	Via S.G. La Rena	121,99	A3	1964
272	AST	1	ACT0562	CATANIA	Via S.G. La Rena	119,99	A3	1964
273	ASI	1	ACT0563	CATANIA	Via S.G. La Rena	119,99	A3	1964
274	ASI	1	AKR0434	CROTONE	Sedime Distaccamento Aeroportuale	94	A3	1987
275	AST	1	ACA0187	DECIMOMANNU	Villaggio Azzurro	100		78
276	AST	1	ACA0188	DECIMOMANNU	Villaggio Azzurro	80		78
277	AST	1	ACA0189	DECIMOMANNU	Villaggio Azzurro	84		78
278	ASI	1	ACA0193	DECIMOMANNU	Villaggio Azzurro	91		78
279	AST	1	ACA0194	DECIMOMANNU	Villaggio Azzurro	88		78
280	AST	1	ACA0198	DECIMOMANNU	Villaggio Azzurro	89		78
281	ASI	1	ACA0202	DECIMOMANNU	Villaggio Azzurro	76		78
282	ASI	1	ACA0203	DECIMOMANNU	Villaggio Azzurro	76		78
283	ASI	1	ACA0205	DECIMOMANNU	Villaggio Azzurro	76		78
284	AST	1	ACA0214	DECIMOMANNU	Villaggio Azzurro	88,9		78
285	AST	1	ACA0215	DECIMOMANNU	Villaggio Azzurro	88,9		78
286	ASI	1	ACA0227	DECIMOMANNU	Villaggio Azzurro	91		78
287	ASI	1	ACA0236	DECIMOMANNU	Villaggio Azzurro	122		78
288	AST	1	ACA0237	DECIMOMANNU	Villaggio Azzurro	94		78
289	ASI	1	ACA0238	DECIMOMANNU	Villaggio Azzurro	118		1985
290	ASI	1	ACA0239	DECIMOMANNU	Villaggio Azzurro	118		1985
291	ASI	1	ACA0240	DECIMOMANNU	Villaggio Azzurro	118		1985
292	ASI	1	ACA0241	DECIMOMANNU	Villaggio Azzurro	118		1985
293	ASI	1	ACA0244	DECIMOMANNU	Villaggio Azzurro	120		1985
294	ASI	1	ACA0245	DECIMOMANNU	Villaggio Azzurro	120		1985
295	ASI	1	ACA0246	DECIMOMANNU	Villaggio Azzurro	120		1985
296	ASI	1	ACA0248	DECIMOMANNU	Villaggio Azzurro	120		1985
297	ASI	1	ACA0249	DECIMOMANNU	Villaggio Azzurro	120		1985
298	ASI	1	ACA0250	DECIMOMANNU	Villaggio Azzurro	92		1985
299	ASI	1	ACA0251	DECIMOMANNU	Villaggio Azzurro	86		1985
300	ASI	1	ACA0253	DECIMOMANNU	Villaggio Azzurro	92		1985
301	ASI	1	ACA0254	DECIMOMANNU	Villaggio Azzurro	86		1985
302	ASI	1	ACA0255	DECIMOMANNU	Villaggio Azzurro	91		1985
303	ASI	1	ACA0256	DECIMOMANNU	Villaggio Azzurro	92		1985
304	ASI	1	ACA0257	DECIMOMANNU	Villaggio Azzurro	86		1985
305	ASI	1	ACA0258	DECIMOMANNU	Villaggio Azzurro	91		1985
306	ASI	1	ACA0260	DECIMOMANNU	Villaggio Azzurro	73		78
307	AST	1	ACA0263	DECIMOMANNU	Sedime Aeroportuale	104		78
308	ASI	1	ACA0264	DECIMOMANNU	Villaggio Azzurro	78		78
309	ASI	1	ACA0267	DECIMOMANNU	Sedime Aeroportuale	105		78
310	ASI	1	ACA1792	DECIMOMANNU	Villaggio Azzurro	53		78
311	ASI	1	ATA0157	FASANO	Via panoramica, 10	120,4	A3	1984
312	ASI	1	AFG0783	FOGGIA	Villaggio Azzurro "GINO LISA"	88,81	A3	1940
313	ASI	1	AFG0790	FOGGIA	Villaggio Azzurro "GINO LISA"	112,27	A3	1940

N°	classif.	status	codice alloggi	località	indirizzo	mq.	cat. catasto	anno costruz.
314	ASI	1	ACT0453	FONTANAROSSA	Via Fontanarossa, 8	217,1	A3	1988
315	ASI	1	ACT0454	FONTANAROSSA	Via Fontanarossa, 8	217,1	A3	1988
316	ASI	1	ACT0456	FONTANAROSSA	Via Fontanarossa, 8	150,35	A3	1983
317	ASI	1	ACT0457	FONTANAROSSA	Via Fontanarossa, 8	150,56	A3	1983
318	AST	1	ACT0459	FONTANAROSSA	Via Fontanarossa, 8	149,63	A3	1983
319	ASI	1	ACT0460	FONTANAROSSA	Via Fontanarossa, 8	149,41	A3	1983
320	ASI	1	ACT0462	FONTANAROSSA	Via Fontanarossa, 8	148,98	A3	1983
321	ASI	1	ACT0465	FONTANAROSSA	Via Fontanarossa, 8	149,62	A3	1983
322	ASI	1	ACT0466	FONTANAROSSA	Via Fontanarossa, 8	149,41	A3	1983
323	ASI	1	ACT0467	FONTANAROSSA	Via Fontanarossa, 8	149,19	A3	1983
324	ASI	1	ACT0468	FONTANAROSSA	Via Fontanarossa, 8	148,98	A3	1983
325	AST	1	ACT0469	FONTANAROSSA	Via Fontanarossa, 8	150,56	A3	1983
326	ASI	1	ACT0470	FONTANAROSSA	Via Fontanarossa, 8	150,35	A3	1983
327	AST	1	ACT0473	FONTANAROSSA	Via Fontanarossa, 8	149,19	A3	1983
328	ASI	1	ACT0475	FONTANAROSSA	Via Fontanarossa, 8	150,56	A3	1983
329	AST	1	ACT0476	FONTANAROSSA	Via Fontanarossa, 8	150,35	A3	1983
330	ASI	1	ACT0478	FONTANAROSSA	Via Fontanarossa, 8	148,41	A3	1983
331	ASI	1	ACT0479	FONTANAROSSA	Via Fontanarossa, 8	108,05	A3	1983
332	ASI	1	ACT0481	FONTANAROSSA	Via Fontanarossa, 8	103,83	A3	1983
333	ASI	1	ACT0482	FONTANAROSSA	Via Fontanarossa, 8	106,58	A3	1983
334	ASI	1	ACT0483	FONTANAROSSA	Via Fontanarossa, 8	105,9	A3	1983
335	ASI	1	ACT0484	FONTANAROSSA	Via Fontanarossa, 8	103,23	A3	1983
336	ASI	1	ACT0485	FONTANAROSSA	Via Fontanarossa, 8	107,25	A3	1983
337	ASI	1	ACT0487	FONTANAROSSA	Via Fontanarossa, 8	104,57	A3	1983
338	ASI	1	ACT0489	FONTANAROSSA	Via Fontanarossa, 8	105,78	A3	1983
339	ASI	1	ACT0491	FONTANAROSSA	Via Fontanarossa, 8	106,58	A3	1983
340	ASI	1	ACT0495	FONTANAROSSA	Via Fontanarossa, 8	105,12	A3	1983
341	ASI	1	ACT0496	FONTANAROSSA	Via Fontanarossa, 8	104,57	A3	1983
342	ASI	1	ACT0497	FONTANAROSSA	Via Fontanarossa, 8	108,05	A3	1983
343	ASI	1	ACT0498	FONTANAROSSA	Via Fontanarossa, 8	105,78	A3	1983
344	ASI	1	ACT0500	FONTANAROSSA	Via Fontanarossa, 8	106,58	A3	1983
345	AST	1	ACT0502	FONTANAROSSA	Via Fontanarossa, 8	103,19	A3	1983
346	AST	1	ACT0503	FONTANAROSSA	Via Fontanarossa, 8	107251	A3	1983
347	AST	1	ACT0504	FONTANAROSSA	Via Fontanarossa, 8	105,12	A3	1983
348	ASI	1	ACT0505	FONTANAROSSA	Via Fontanarossa, 8	104,57	A3	1983
349	ASI	1	ACT0506	FONTANAROSSA	Via Fontanarossa, 8	108,05	A3	1983
350	ASI	1	ACT0507	FONTANAROSSA	Via Fontanarossa, 8	105,78	A3	1983
351	ASI	1	ACT0508	FONTANAROSSA	Via Fontanarossa, 8	103,83	A3	1983
352	ASI	1	ACT0510	FONTANAROSSA	Via Fontanarossa, 8	105,9	A3	1983
353	ASI	1	ACT0511	FONTANAROSSA	Via Fontanarossa, 8	103,23	A3	1983
354	ASI	1	ACT0512	FONTANAROSSA	Via Fontanarossa, 8	107251	A3	1983
355	ASI	1	ACT0513	FONTANAROSSA	Via Fontanarossa, 8	105,12	A3	1983
356	AST	1	ACT0514	FONTANAROSSA	Via Fontanarossa, 8	104,57	A3	1983
357	ASI	1	ACT0515	FONTANAROSSA	Via Fontanarossa, 8	137952	A3	1988
358	ASI	1	ACT0516	FONTANAROSSA	Via Fontanarossa, 8	137,71	A3	1988
359	ASI	1	ACT0518	FONTANAROSSA	Via Fontanarossa, 8	138,14	A3	1988
360	ASI	1	ACT0520	FONTANAROSSA	Via Fontanarossa, 8	138,14	A3	1988
361	ASI	1	ACT0521	FONTANAROSSA	Via Fontanarossa, 8	104,14	A3	1988
362	AST	1	ACT0523	FONTANAROSSA	Via Fontanarossa, 8	102,08	A3	1988
363	ASI	1	ACT0524	FONTANAROSSA	Via Fontanarossa, 8	104,14	A3	1988
364	ASI	1	ACT0526	FONTANAROSSA	Via Fontanarossa, 8	102,29	A3	1988
365	ASI	1	ACT0527	FONTANAROSSA	Via Fontanarossa, 8	104,36	A3	1988
366	ASI	1	ACT0529	FONTANAROSSA	Via Fontanarossa, 8	102,29	A3	1988

N°	classif.	status	codice alloggi	località	indirizzo	mq.	cat. catasto	anno costruz.
367	ASI	1	ABR0261	FRANCAVILLA FON	Contrada Spadone	61	A3	1971
368	AST	1	ABR0263	FRANCAVILLA FON	Contrada Spadone	84,6	A3	1971
369	ASI	1	ABR0264	FRANCAVILLA FON	Contrada Spadone	84,6	A3	1971
370	AST	1	ABR0265	FRANCAVILLA FON	Contrada Spadone	84,6	A3	1971
371	ASI	1	ABR0266	FRANCAVILLA FON	Contrada Spadone	84,6	A3	1971
372	ASI	1	AFR0308	FROSINONE	via Fosse Ardeatine, 174	114	A2	1988
373	ASI	1	AFR0309	FROSINONE	via Fosse Ardeatine, 174	155	A2	1988
374	ASI	1	AFR0310	FROSINONE	via Fosse Ardeatine, 174	122	A2	1988
375	ASI	1	AFR0311	FROSINONE	via Fosse Ardeatine, 174	90	A2	1988
376	ASI	1	AFR0312	FROSINONE	via Fosse Ardeatine, 174	114	A2	1988
377	ASI	1	AFR0313	FROSINONE	via Fosse Ardeatine, 174	114	A2	1988
378	ASI	1	AFR0314	FROSINONE	via Fosse Ardeatine, 174	90	A2	1988
379	ASI	1	AFR0315	FROSINONE	via Fosse Ardeatine, 174	114	A2	1988
380	ASI	1	AFR0316	FROSINONE	via Fosse Ardeatine, 174	114	A2	1988
381	ASI	1	AFR0317	FROSINONE	via Fosse Ardeatine, 174	90	A2	1988
382	ASI	1	AFR0318	FROSINONE	via Fosse Ardeatine, 174	114	A2	1988
383	ASI	1	AFR0319	FROSINONE	via Fosse Ardeatine, 174	110	A2	1988
384	ASI	1	AFR0320	FROSINONE	via Fosse Ardeatine, 174	110	A2	1988
385	ASI	1	AFR0321	FROSINONE	via Fosse Ardeatine, 174	110	A2	1988
386	ASI	1	AFR0322	FROSINONE	via Fosse Ardeatine, 174	100	A2	1988
387	ASI	1	AFR0323	FROSINONE	via Fosse Ardeatine, 174	100	A2	1988
388	ASI	1	AFR0324	FROSINONE	via Fosse Ardeatine, 174	100	A2	1988
389	ASI	1	AFR0325	FROSINONE	via Fosse Ardeatine, 174	100	A2	1988
390	ASI	1	AFR0326	FROSINONE	via Fosse Ardeatine, 174	110	A2	1988
391	ASI	1	ALE0567	GALATINA	Villaggio Azzurro	103,52	A3	1984
392	ASI	1	ALE0568	GALATINA	Villaggio Azzurro	101,02	A3	1984
393	ASI	1	ALE0570	GALATINA	Villaggio Azzurro	103,21	A3	1984
394	ASI	1	ALE0571	GALATINA	Villaggio Azzurro	100,96	A3	1984
395	ASI	1	ALE0572	GALATINA	Villaggio Azzurro	103,53	A3	1984
396	ASI	1	ALE0573	GALATINA	Villaggio Azzurro	104,78	A3	1984
397	ASI	1	ALE0575	GALATINA	Villaggio Azzurro	102,55	A3	1984
398	ASI	1	ALE0576	GALATINA	Villaggio Azzurro	105,81	A3	1984
399	ASI	1	ALE0577	GALATINA	Villaggio Azzurro	101,19	A3	1984
400	ASI	1	ALE0578	GALATINA	Villaggio Azzurro	104,94	A3	1984
401	ASI	1	ALE0579	GALATINA	Villaggio Azzurro	105,6	A3	1984
402	AST	1	ALE0580	GALATINA	Villaggio Azzurro	100,51	A3	1984
403	ASI	1	ALE0581	GALATINA	Villaggio Azzurro	104,89	A3	1984
404	AST	1	ALE0582	GALATINA	Villaggio Azzurro	107,09	A3	1984
405	ASI	1	ALE0586	GALATINA	Villaggio Azzurro	144,09	A3	1984
406	ASI	1	ALE0587	GALATINA	Villaggio Azzurro	144,09	A3	1984
407	ASI	1	ALE0590	GALATINA	Villaggio Azzurro	144,09	A3	1984
408	ASI	1	ALE0591	GALATINA	Villaggio Azzurro	143,73	A3	1984
409	ASI	1	ALE0595	GALATINA	Villaggio Azzurro	143,73	A3	1984
410	ASI	1	ALE0596	GALATINA	Villaggio Azzurro	143,73	A3	1984
411	ASI	1	ALE0598	GALATINA	Villaggio Azzurro	103,67	A3	1984
412	AST	1	ALE0599	GALATINA	Villaggio Azzurro	104,14	A3	1984
413	ASI	1	ALE0601	GALATINA	Villaggio Azzurro	102,82	A3	1984
414	ASI	1	ALE0602	GALATINA	Villaggio Azzurro	103,76	A3	1984
415	ASI	1	ALE0603	GALATINA	Villaggio Azzurro	107,19	A3	1984
416	ASI	1	ALE0606	GALATINA	Villaggio Azzurro	109,12	A3	1984
417	ASI	1	ALE0610	GALATINA	Villaggio Azzurro	102,07	A3	1984
418	AST	1	ALE0611	GALATINA	Villaggio Azzurro	107,56	A3	1984
419	ASI	1	ALE0612	GALATINA	Villaggio Azzurro	110,12	A3	1984

N°	classif.	status	codice alloggi	località	indirizzo	mq.	cat. catasto	anno costruz.
420	ASI	1	ALE0613	GALATINA	Villaggio Azzurro	101,84	A3	1984
421	ASI	1	ALE0614	GALATINA	Villaggio Azzurro	106,59	A3	1984
422	ASI	1	ALE0615	GALATINA	Villaggio Azzurro	144,79	A3	1984
423	AST	1	ALE0616	GALATINA	Villaggio Azzurro	144,79	A3	1984
424	ASI	1	ALE0617	GALATINA	Villaggio Azzurro	144,79	A3	1984
425	ASI	1	ALE0619	GALATINA	Villaggio Azzurro	144,79	A3	1984
426	AST	1	ALE0620	GALATINA	Villaggio Azzurro	144,79	A3	1984
427	ASI	1	ALE0621	GALATINA	Villaggio Azzurro	112,23	A3	1984
428	ASI	1	ALE0623	GALATINA	Villaggio Azzurro	112,15	A3	1984
429	ASI	1	ALE0625	GALATINA	Villaggio Azzurro	105,7	A3	1984
430	ASI	1	ALE0627	GALATINA	Villaggio Azzurro	144,78	A3	1984
431	ASI	1	ALE0629	GALATINA	Villaggio Azzurro	144,78	A3	1984
432	ASI	1	ALE0631	GALATINA	Villaggio Azzurro	144,78	A3	1984
433	ASI	1	ALE0632	GALATINA	Villaggio Azzurro	144,78	A3	1984
434	ASI	1	ALE0633	GALATINA	Villaggio Azzurro	250,27	A3	1956
435	ASI	1	ALE0635	GALATINA	Villaggio Azzurro	105,07	A3	1956
436	ASI	1	ALE0636	GALATINA	Villaggio Azzurro	97,97	A3	1956
437	ASI	1	ABA0271	GIOIA DEL COLLE	Prov. per Taranto, 1533	71,22	A3	1960
438	ASI	1	ABA0272	GIOIA DEL COLLE	Prov. per Taranto, 1533	94	A3	1960
439	ASI	1	ABA0273	GIOIA DEL COLLE	Prov. per Taranto, 1533	76	A3	1960
440	ASI	1	ABA0274	GIOIA DEL COLLE	Prov. per Taranto, 1533	135	A3	1963
441	ASI	1	ABA0276	GIOIA DEL COLLE	Prov. per Taranto, 1533	73,55	A3	1960
442	ASI	1	ABA0277	GIOIA DEL COLLE	Prov. per Taranto, 1533	73,55	A3	1960
443	ASI	1	ABA0278	GIOIA DEL COLLE	Prov. per Taranto, 1533	92,8	A3	1960
444	ASI	1	ABA0280	GIOIA DEL COLLE	Prov. per Taranto, 1533	73,55	A3	1960
445	ASI	1	ABA0281	GIOIA DEL COLLE	Prov. per Taranto, 1533	73,55	A3	1960
446	ASI	1	ABA0282	GIOIA DEL COLLE	Prov. per Taranto, 1533	92,8	A3	1960
447	ASI	1	ABA0284	GIOIA DEL COLLE	Prov. per Taranto, 1533	73,55	A3	1960
448	ASI	1	ABA0285	GIOIA DEL COLLE	Prov. per Taranto, 1533	73,55	A3	1960
449	ASI	1	ABA0286	GIOIA DEL COLLE	Prov. per Taranto, 1533	92,8	A3	1960
450	ASI	1	ABA0287	GIOIA DEL COLLE	Prov. per Taranto, 1533	92,8	A3	1960
451	ASI	1	ABA0288	GIOIA DEL COLLE	Prov. per Taranto, 1533	73,55	A3	1960
452	AST	1	ABA0289	GIOIA DEL COLLE	Prov. per Taranto, 1533	73,55	A3	1960
453	ASI	1	ABA0291	GIOIA DEL COLLE	Prov. per Taranto, 1533	92,8	A3	1960
454	ASI	1	ABA0292	GIOIA DEL COLLE	Prov. per Taranto, 1533	73,55	A3	1960
455	ASI	1	ABA0293	GIOIA DEL COLLE	Prov. per Taranto, 1533	73,55	A3	1960
456	ASI	1	ABA0295	GIOIA DEL COLLE	Prov. per Taranto, 1533	92,8	A3	1960
457	ASI	1	ABA0296	GIOIA DEL COLLE	Prov. per Taranto, 1533	73,55	A3	1960
458	ASI	1	ABA0297	GIOIA DEL COLLE	Prov. per Taranto, 1533	73,55	A3	1960
459	ASI	1	ABA0300	GIOIA DEL COLLE	Prov. per Taranto, 1533	73,55	A3	1960
460	ASI	1	ABA0301	GIOIA DEL COLLE	Prov. per Taranto, 1533	73,55	A3	1960
461	ASI	1	ABA0303	GIOIA DEL COLLE	Prov. per Taranto, 1533	92,8	A3	1960
462	ASI	1	ABA0304	GIOIA DEL COLLE	Prov. per Taranto, 1533	73,55	A3	1960
463	ASI	1	ABA0305	GIOIA DEL COLLE	Prov. per Taranto, 1533	73,55	A3	1963
464	ASI	1	ABA0306	GIOIA DEL COLLE	Prov. per Taranto, 1533	92,8	A3	1963
465	ASI	1	ABA0308	GIOIA DEL COLLE	Prov. per Taranto, 1533	73,55	A3	1960
466	ASI	1	ABA0309	GIOIA DEL COLLE	Prov. per Taranto, 1533	73,55	A3	1960
467	ASI	1	ABA0310	GIOIA DEL COLLE	Prov. per Taranto, 1533	92,8	A3	1960
468	ASI	1	ABA0311	GIOIA DEL COLLE	Prov. per Taranto, 1533	92,8	A3	1960
469	AST	1	ABA0312	GIOIA DEL COLLE	Prov. per Taranto, 1533	73,55	A3	1960
470	ASI	1	ABA0313	GIOIA DEL COLLE	Prov. per Taranto, 1533	73,55	A3	1960
471	ASI	1	ABA0314	GIOIA DEL COLLE	Prov. per Taranto, 1533	92,8	A3	1960
472	ASI	1	ABA0315	GIOIA DEL COLLE	Prov. per Taranto, 1533	92,8	A3	1960

N°	classif.	status	codice alloggi	località	indirizzo	mq.	cat. catasto	anno costruz.
473	ASI	1	ABA0316	GIOIA DEL COLLE	Prov. per Taranto, 1533	73,55	A3	1960
474	AST	1	ABA0318	GIOIA DEL COLLE	Prov. per Taranto, 1533	92,8	A3	1960
475	ASI	1	ABA0319	GIOIA DEL COLLE	Prov. per Taranto, 1533	92,8	A3	1960
476	ASI	1	ABA0320	GIOIA DEL COLLE	Prov. per Taranto, 1533	73,55	A3	1960
477	ASI	1	ABA0321	GIOIA DEL COLLE	Prov. per Taranto, 1533	73,55	A3	1960
478	ASI	1	ABA0322	GIOIA DEL COLLE	Prov. per Taranto, 1533	92,8	A3	1960
479	ASI	1	ABA0323	GIOIA DEL COLLE	Prov. per Taranto, 1533	92,8	A3	1960
480	ASI	1	ABA0324	GIOIA DEL COLLE	Prov. per Taranto, 1533	73,55	A3	1960
481	ASI	1	ABA0325	GIOIA DEL COLLE	Prov. per Taranto, 1533	73,55	A3	1960
482	ASI	1	ABA0326	GIOIA DEL COLLE	Prov. per Taranto, 1533	92,8	A3	1963
483	ASI	1	ABA0327	GIOIA DEL COLLE	Prov. per Taranto, 1533	92,8	A3	1963
484	ASI	1	ABA0328	GIOIA DEL COLLE	Prov. per Taranto, 1533	73,55	A3	1960
485	ASI	1	ABA0329	GIOIA DEL COLLE	Prov. per Taranto, 1533	73,55	A3	1960
486	ASI	1	ABA0330	GIOIA DEL COLLE	Prov. per Taranto, 1533	92,8	A3	1960
487	ASI	1	ABA0331	GIOIA DEL COLLE	Prov. per Taranto, 1533	92,8	A3	1960
488	ASI	1	ABA0332	GIOIA DEL COLLE	Prov. per Taranto, 1533	73,55	A3	1960
489	ASI	1	ABA0333	GIOIA DEL COLLE	Prov. per Taranto, 1533	73,55	A3	1960
490	ASI	1	ABA0334	GIOIA DEL COLLE	Prov. per Taranto, 1533	92,8	A3	1960
491	ASI	1	ABA0335	GIOIA DEL COLLE	Prov. per Taranto, 1533	92,8	A3	1960
492	ASI	1	ABA0336	GIOIA DEL COLLE	Prov. per Taranto, 1533	73,55	A3	1960
493	ASI	1	ABA0337	GIOIA DEL COLLE	Prov. per Taranto, 1533	73,55	A3	1960
494	ASI	1	ABA0338	GIOIA DEL COLLE	Prov. per Taranto, 1533	92,8	A3	1960
495	ASI	1	ABA0339	GIOIA DEL COLLE	Prov. per Taranto, 1533	92,8	A3	1960
496	ASI	1	ABA0340	GIOIA DEL COLLE	Prov. per Taranto, 1533	73,55	A3	1960
497	ASI	1	ABA0341	GIOIA DEL COLLE	Prov. per Taranto, 1533	73,55	A3	1960
498	ASI	1	ABA0343	GIOIA DEL COLLE	Prov. per Taranto, 1533	92,8	A3	1960
499	ASI	1	ABA0344	GIOIA DEL COLLE	Prov. per Taranto, 1533	73,55	A3	1960
500	ASI	1	ABA0345	GIOIA DEL COLLE	Prov. per Taranto, 1533	73,55	A3	1960
501	ASI	1	ABA0346	GIOIA DEL COLLE	Prov. per Taranto, 1533	92,8	A3	1960
502	ASI	1	ABA0347	GIOIA DEL COLLE	Prov. per Taranto, 1533	92,8	A3	1960
503	ASI	1	ABA0348	GIOIA DEL COLLE	Prov. per Taranto, 1533	143	A3	1963
504	ASI	1	ABA0349	GIOIA DEL COLLE	Prov. per Taranto, 1533	112	A3	1963
505	ASI	1	ABA0350	GIOIA DEL COLLE	Prov. per Taranto, 1533	112	A3	1963
506	ASI	1	ABA0351	GIOIA DEL COLLE	Prov. per Taranto, 1533	107	A3	1968
507	ASI	1	ABA0352	GIOIA DEL COLLE	Prov. per Taranto, 1533	92	A3	1968
508	ASI	1	ABA0353	GIOIA DEL COLLE	Prov. per Taranto, 1533	123,5	A3	1983
509	ASI	1	ABA0354	GIOIA DEL COLLE	Prov. per Taranto, 1533	123,5	A3	1983
510	ASI	1	ABA0356	GIOIA DEL COLLE	Prov. per Taranto, 1533	123,5	A3	1983
511	ASI	1	ABA0357	GIOIA DEL COLLE	Prov. per Taranto, 1533	123,5	A3	1983
512	ASI	1	ABA0358	GIOIA DEL COLLE	Prov. per Taranto, 1533	123,5	A3	1983
513	ASI	1	ABA0359	GIOIA DEL COLLE	Prov. per Taranto, 1533	123,5	A3	1983
514	ASI	1	ABA0360	GIOIA DEL COLLE	Prov. per Taranto, 1533	123,5	A3	1983
515	ASI	1	ABA0361	GIOIA DEL COLLE	Prov. per Taranto, 1533	123,5	A3	1983
516	ASI	1	ABA0362	GIOIA DEL COLLE	Prov. per Taranto, 1533	123,5	A3	1983
517	ASI	1	ABA0363	GIOIA DEL COLLE	Prov. per Taranto, 1533	123,5	A3	1983
518	ASI	1	ABA0364	GIOIA DEL COLLE	Prov. per Taranto, 1533	123,5	A3	1983
519	ASI	1	ABA0365	GIOIA DEL COLLE	Prov. per Taranto, 1533	123,5	A3	1983
520	ASI	1	ABA0367	GIOIA DEL COLLE	Prov. per Taranto, 1533	123,5	A3	1983
521	ASI	1	ABA0370	GIOIA DEL COLLE	Prov. per Taranto, 1533	123,5	A3	1983
522	ASI	1	ABA0372	GIOIA DEL COLLE	Prov. per Taranto, 1533	80,11	A3	1983
523	ASI	1	ABA0373	GIOIA DEL COLLE	Prov. per Taranto, 1533	84,2	A3	1983
524	ASI	1	ABA0374	GIOIA DEL COLLE	Prov. per Taranto, 1533	85,42	A3	1983
525	ASI	1	ABA0375	GIOIA DEL COLLE	Prov. per Taranto, 1533	80,11	A3	1983

N°	classif.	status	codice alloggi	località	indirizzo	mq.	cat. catasto	anno costruz.
526	ASI	1	ABA0377	GIOIA DEL COLLE	Prov. per Taranto, 1533	85,42	A3	1983
527	ASI	1	ABA0378	GIOIA DEL COLLE	Prov. per Taranto, 1533	80,11	A3	1983
528	ASI	1	ABA0379	GIOIA DEL COLLE	Prov. per Taranto, 1533	84,2	A3	1983
529	ASI	1	ABA0380	GIOIA DEL COLLE	Prov. per Taranto, 1533	85,42	A3	1983
530	ASI	1	ABA0381	GIOIA DEL COLLE	Prov. per Taranto, 1533	84,2	A3	1983
531	ASI	1	ABA0382	GIOIA DEL COLLE	Prov. per Taranto, 1533	84,2	A3	1983
532	ASI	1	ABA0383	GIOIA DEL COLLE	Prov. per Taranto, 1533	85,42	A3	1983
533	ASI	1	ABA0384	GIOIA DEL COLLE	Prov. per Taranto, 1533	80,11	A3	1983
534	ASI	1	ABA0385	GIOIA DEL COLLE	Prov. per Taranto, 1533	84,2	A3	1983
535	ASI	1	ABA0386	GIOIA DEL COLLE	Prov. per Taranto, 1533	85,42	A3	1983
536	ASI	1	ABA0387	GIOIA DEL COLLE	Prov. per Taranto, 1533	80,11	A3	1983
537	ASI	1	ABA0388	GIOIA DEL COLLE	Prov. per Taranto, 1533	84,2	A3	1983
538	ASI	1	ABA0389	GIOIA DEL COLLE	Prov. per Taranto, 1533	85,42	A3	1983
539	ASI	1	ABA0390	GIOIA DEL COLLE	Prov. per Taranto, 1533	80,11	A3	1983
540	ASI	1	ABA0391	GIOIA DEL COLLE	Prov. per Taranto, 1533	84,2	A3	1983
541	ASI	1	ABA0392	GIOIA DEL COLLE	Prov. per Taranto, 1533	85,42	A3	1983
542	ASI	1	ABA0393	GIOIA DEL COLLE	Prov. per Taranto, 1533	80,11	A3	1983
543	ASI	1	ABA0394	GIOIA DEL COLLE	Prov. per Taranto, 1533	84,2	A3	1983
544	ASI	1	ABA0395	GIOIA DEL COLLE	Prov. per Taranto, 1533	85,42	A3	1983
545	ASI	1	ABA0396	GIOIA DEL COLLE	Prov. per Taranto, 1533	80,11	A3	1983
546	ASI	1	ABA0397	GIOIA DEL COLLE	Prov. per Taranto, 1533	85,42	A3	1983
547	ASI	1	ABA0398	GIOIA DEL COLLE	Prov. per Taranto, 1533	80,11	A3	1983
548	ASI	1	ABA0399	GIOIA DEL COLLE	Prov. per Taranto, 1533	84,2	A3	1983
549	ASI	1	ABA0400	GIOIA DEL COLLE	Prov. per Taranto, 1533	84,2	A3	1983
550	ASI	1	ABA0401	GIOIA DEL COLLE	Prov. per Taranto, 1533	85,42	A3	1983
551	ASI	1	ABA0402	GIOIA DEL COLLE	Prov. per Taranto, 1533	80,11	A3	1983
552	ASI	1	ABA0403	GIOIA DEL COLLE	Prov. per Taranto, 1533	84,2	A3	1983
553	ASI	1	ABA0404	GIOIA DEL COLLE	Prov. per Taranto, 1533	85,42	A3	1983
554	ASI	1	ABA0405	GIOIA DEL COLLE	Prov. per Taranto, 1533	80,11	A3	1983
555	ASI	1	ABA0406	GIOIA DEL COLLE	Prov. per Taranto, 1533	84,2	A3	1983
556	ASI	1	ABA0408	GIOIA DEL COLLE	Prov. per Taranto, 1533	80,11	A3	1983
557	ASI	1	ABA0409	GIOIA DEL COLLE	Prov. per Taranto, 1533	84,2	A3	1983
558	ASI	1	ABA0410	GIOIA DEL COLLE	Prov. per Taranto, 1533	85,42	A3	1983
559	ASI	1	ABA0411	GIOIA DEL COLLE	Prov. per Taranto, 1533	80,11	A3	1983
560	ASI	1	ABA0412	GIOIA DEL COLLE	Prov. per Taranto, 1533	84,2	A3	1983
561	ASI	1	ABA0413	GIOIA DEL COLLE	Prov. per Taranto, 1533	85,42	A3	1983
562	ASI	1	ABA0414	GIOIA DEL COLLE	Prov. per Taranto, 1533	80,11	A3	1983
563	ASI	1	ABA0416	GIOIA DEL COLLE	Prov. per Taranto, 1533	120	A3	1992
564	ASI	1	ABA0417	GIOIA DEL COLLE	Prov. per Taranto, 1533	120	A3	1992
565	ASI	1	ABA0419	GIOIA DEL COLLE	Prov. per Taranto, 1533	120	A3	1992
566	ASI	1	ABA0420	GIOIA DEL COLLE	Prov. per Taranto, 1533	120	A3	1992
567	ASI	1	ABA0421	GIOIA DEL COLLE	Prov. per Taranto, 1533	120	A3	1992
568	ASI	1	ABA0422	GIOIA DEL COLLE	Prov. per Taranto, 1533	120	A3	1992
569	ASI	1	ABA0423	GIOIA DEL COLLE	Prov. per Taranto, 1533	95	A3	1992
570	ASI	1	ABA0424	GIOIA DEL COLLE	Prov. per Taranto, 1533	95	A3	1992
571	ASI	1	ABA0426	GIOIA DEL COLLE	Prov. per Taranto, 1533	95	A3	1992
572	ASI	1	ABA0427	GIOIA DEL COLLE	Prov. per Taranto, 1533	95	A3	1992
573	ASI	1	ABA0429	GIOIA DEL COLLE	Prov. per Taranto, 1533	95	A3	1992
574	ASI	1	ABA0430	GIOIA DEL COLLE	Prov. per Taranto, 1533	95	A3	1992
575	ASI	1	ABA0431	GIOIA DEL COLLE	Prov. per Taranto, 1533	185	A3	1992
576	ASI	1	ABA1225	GIOIA DEL COLLE	Prov. per Taranto, 1533	86,38	A3	2000
577	ASI	1	ABA1226	GIOIA DEL COLLE	Prov. per Taranto, 1533	6633	A3	2000
578	ASI	1	ABA1227	GIOIA DEL COLLE	Prov. per Taranto, 1533	6728	A3	2000

N°	classif.	status	codice alloggi	località	indirizzo	mq.	cat. catasto	anno costruz.
579	ASI	1	ABA1228	GIOIA DEL COLLE	Prov. per Taranto, 1533	6725	A3	2000
580	ASI	1	ABA1229	GIOIA DEL COLLE	Prov. per Taranto, 1533	6743	A3	2000
581	ASI	1	ABA1230	GIOIA DEL COLLE	Prov. per Taranto, 1533	6740	A3	2000
582	ASI	1	ABA1231	GIOIA DEL COLLE	Prov. per Taranto, 1533	6818	A3	2000
583	ASI	1	ABA1232	GIOIA DEL COLLE	Prov. per Taranto, 1533	6815	A3	2000
584	ASI	1	ACE0337	GRAZZANISE	Sedime Aeroportuale	196	A2	78
585	AST	1	ACE0345	GRAZZANISE	Sedime Aeroportuale	112	A3	78
586	ASI	1	ACE0355	GRAZZANISE	Sedime Aeroportuale	131,14	A2	1988
587	ASI	1	ACE0356	GRAZZANISE	Sedime Aeroportuale	147	A2	1988
588	ASI	1	ACE0357	GRAZZANISE	Sedime Aeroportuale	176	A2	1988
589	ASI	1	ACE0358	GRAZZANISE	Sedime Aeroportuale	134	A2	1988
590	ASI	1	ACE0359	GRAZZANISE	Sedime Aeroportuale	151	A2	1988
591	ASI	1	ACE0363	GRAZZANISE	Sedime Aeroportuale	101	A3	78
592	ASI	1	ACE0365	GRAZZANISE	Sedime Aeroportuale	131	A2	1988
593	ASI	1	ACE0366	GRAZZANISE	Sedime Aeroportuale	147	A2	1988
594	ASI	1	ACE0367	GRAZZANISE	Sedime Aeroportuale	176	A2	1988
595	ASI	1	ACE0368	GRAZZANISE	Sedime Aeroportuale	133	A2	1988
596	ASI	1	ACE0369	GRAZZANISE	Sedime Aeroportuale	151	A2	1988
597	ASI	1	ACE0372	GRAZZANISE	Sedime Aeroportuale	154	A2	1988
598	ASI	1	ACE0373	GRAZZANISE	Sedime Aeroportuale	170	A2	1992
599	ASI	1	ACE0375	GRAZZANISE	Sedime Aeroportuale	129	A2	1992
600	ASI	1	ACE0376	GRAZZANISE	Sedime Aeroportuale	180	A2	1992
601	ASI	1	ACE0377	GRAZZANISE	Sedime Aeroportuale	143	A2	1992
602	ASI	1	ACE0378	GRAZZANISE	Sedime Aeroportuale	140	A2	1992
603	ASI	1	ACE0379	GRAZZANISE	Sedime Aeroportuale	182	A2	1992
604	AST	1	ACE0380	GRAZZANISE	Sedime Aeroportuale	144	A2	1992
605	ASI	1	ACE0383	GRAZZANISE	Sedime Aeroportuale	129	A2	1992
606	ASI	1	ACE0384	GRAZZANISE	Sedime Aeroportuale	136	A2	1992
607	ASI	1	ACE0385	GRAZZANISE	Sedime Aeroportuale	180	A2	1992
608	ASI	1	ACE0386	GRAZZANISE	Sedime Aeroportuale	138	A2	1992
609	ASI	1	ACE0387	GRAZZANISE	Sedime Aeroportuale	144	A2	1992
610	ASI	1	ACE0388	GRAZZANISE	Sedime Aeroportuale	182	A2	1992
611	ASI	1	ACE0389	GRAZZANISE	Sedime Aeroportuale	137	A2	1992
612	ASI	1	ACE0390	GRAZZANISE	Sedime Aeroportuale	148	A2	1992
613	ASI	1	AAG1234	LAMPEDUSA	Sedime Distaccamento Aeroportuale	9747	A3	1995
614	ASI	1	AAG1235	LAMPEDUSA	Sedime Distaccamento Aeroportuale	9509	A3	1995
615	ASI	1	AAG1236	LAMPEDUSA	Sedime Distaccamento Aeroportuale	9732	A3	1995
616	ASI	1	AAG1237	LAMPEDUSA	Sedime Distaccamento Aeroportuale	9732	A3	1995
617	ASI	1	AAG1238	LAMPEDUSA	Sedime Distaccamento Aeroportuale	9567	A3	1995
618	ASI	1	AAG1239	LAMPEDUSA	Sedime Distaccamento Aeroportuale	9722	A3	1995
619	ASI	1	AAG1242	LAMPEDUSA	Sedime Distaccamento Aeroportuale	9578	A3	1995
620	ASI	1	ALT0528	LATINA	Via dell'Aeroporto, 3 - Latina Scalo	133	A2	1991
621	ASI	1	ALT0529	LATINA	Via dell'Aeroporto, 3 - Latina Scalo	133	A2	1991
622	ASI	1	ALT0530	LATINA	Via dell'Aeroporto, 3 - Latina Scalo	133	A2	1991
623	ASI	1	ALT0531	LATINA	Via dell'Aeroporto, 3 - Latina Scalo	133	A2	1991
624	ASI	1	ALT0532	LATINA	Via dell'Aeroporto, 3 - Latina Scalo	133	A2	1991
625	ASI	1	ALT0533	LATINA	Via dell'Aeroporto, 3 - Latina Scalo	133	A2	1991
626	ASI	1	ALT0534	LATINA	Via dell'Aeroporto, 3 - Latina Scalo	133	A2	1991
627	ASI	1	ALT0535	LATINA	Via dell'Aeroporto, 3 - Latina Scalo	133	A2	1991
628	ASI	1	ALT0537	LATINA	Via dell'Aeroporto, 3 - Latina Scalo	133	A2	1991
629	ASI	1	ALT0538	LATINA	Via dell'Aeroporto, 3 - Latina Scalo	133	A2	1991
630	ASI	1	ALT0539	LATINA	Via dell'Aeroporto, 3 - Latina Scalo	133	A2	1991
631	ASI	1	ALT0540	LATINA	Via dell'Aeroporto, 3 - Latina Scalo	120	A2	1992

N°	classif.	status	codice alloggi	località	indirizzo	mq.	cat. catasto	anno costruz.
632	ASI	1	ALT0541	LATINA	Via dell'Aeroporto, 3 - Latina Scalo	100	A2	1992
633	ASI	1	ALT0542	LATINA	Via dell'Aeroporto, 3 - Latina Scalo	94	A2	1992
634	ASI	1	ALT0543	LATINA	Via dell'Aeroporto, 3 - Latina Scalo	120	A2	1992
635	ASI	1	ALT0544	LATINA	Via dell'Aeroporto, 3 - Latina Scalo	100	A2	1992
636	ASI	1	ALT0545	LATINA	Via dell'Aeroporto, 3 - Latina Scalo	94	A2	1992
637	ASI	1	ALT0546	LATINA	Via dell'Aeroporto, 3 - Latina Scalo	120	A2	1992
638	ASI	1	ALT0547	LATINA	Via dell'Aeroporto, 3 - Latina Scalo	100	A2	1992
639	ASI	1	ALT0548	LATINA	Via dell'Aeroporto, 3 - Latina Scalo	94	A2	1992
640	ASI	1	ALT0549	LATINA	Via dell'Aeroporto, 3 - Latina Scalo	120	A2	1992
641	ASI	1	ALT0550	LATINA	Via dell'Aeroporto, 3 - Latina Scalo	100	A2	1992
642	ASI	1	ALT0551	LATINA	Via dell'Aeroporto, 3 - Latina Scalo	94	A2	1992
643	ASI	1	ALT0552	LATINA	Via dell'Aeroporto, 3 - Latina Scalo	120	A2	1992
644	ASI	1	ALT0553	LATINA	Via dell'Aeroporto, 3 - Latina Scalo	100	A2	1992
645	ASI	1	ALT0554	LATINA	Via dell'Aeroporto, 3 - Latina Scalo	100	A2	1992
646	ASI	1	ALT0555	LATINA	Via dell'Aeroporto, 3 - Latina Scalo	120	A2	1992
647	ASI	1	ALT0556	LATINA	Via dell'Aeroporto, 3 - Latina Scalo	100	A2	1992
648	ASI	1	ALT0557	LATINA	Via dell'Aeroporto, 3 - Latina Scalo	94	A2	1992
649	ASI	1	ALT0558	LATINA	Via dell'Aeroporto, 3 - Latina Scalo	133	A2	1991
650	ASI	1	ALT0559	LATINA	Via dell'Aeroporto, 3 - Latina Scalo	133	A2	1991
651	ASI	1	ALT0560	LATINA	Via dell'Aeroporto, 3 - Latina Scalo	133	A2	1991
652	ASI	1	ALT0561	LATINA	Via dell'Aeroporto, 3 - Latina Scalo	133	A2	1991
653	ASI	1	ALT0562	LATINA	Via dell'Aeroporto, 3 - Latina Scalo	133	A2	1991
654	ASI	1	ALT0565	LATINA	Teleposto Circeo	92	A3	1953
655	ASI	1	ALT0566	LATINA	Teleposto Ponza	52	A3	1962
656	ASI	1	ANA1827	LICOLA	Sedime Demaniale	84		1995
657	ASI	1	ATP0932	MARSALA	Villaggio Azzurro	138,62	A3	1984
658	ASI	1	ATP0933	MARSALA	Villaggio Azzurro	141,69	A3	1984
659	ASI	1	ATP0934	MARSALA	Villaggio Azzurro	138,62	A3	1984
660	ASI	1	ATP0935	MARSALA	Villaggio Azzurro	139,79	A3	1984
661	ASI	1	ATP0936	MARSALA	Villaggio Azzurro	141,69	A3	1984
662	ASI	1	ATP0937	MARSALA	Villaggio Azzurro	139,79	A3	1984
663	ASI	1	ATP0940	MARSALA	Villaggio Azzurro	108,85	A3	1984
664	ASI	1	ATP0941	MARSALA	Villaggio Azzurro	110,27	A3	1984
665	ASI	1	ATP0944	MARSALA	Villaggio Azzurro	109,35	A3	1984
666	ASI	1	ATP0945	MARSALA	Villaggio Azzurro	105,69	A3	1984
667	ASI	1	ATP0946	MARSALA	Villaggio Azzurro	107,75	A3	1984
668	ASI	1	ATP0948	MARSALA	Villaggio Azzurro	104,69	A3	1984
669	ASI	1	ATP0949	MARSALA	Villaggio Azzurro	104,8	A3	1984
670	ASI	1	ATP0950	MARSALA	Villaggio Azzurro	106,92	A3	1984
671	ASI	1	ATP0951	MARSALA	Villaggio Azzurro	108,89	A3	1984
672	ASI	1	ATP0952	MARSALA	Villaggio Azzurro	104,85	A3	1984
673	ASI	1	ATP0953	MARSALA	Villaggio Azzurro	109,35	A3	1984
674	ASI	1	ATP0954	MARSALA	Villaggio Azzurro	102,47	A3	1984
675	AST	1	ATA0128	MARTINA FRANCA	Via Mottola, 2	113	A3	1968
676	ASI	1	ATA0130	MARTINA FRANCA	Via Mottola, 2	121	A3	1968
677	ASI	1	ATA0131	MARTINA FRANCA	Via Mottola, 2	121	A3	1968
678	ASI	1	ATA0132	MARTINA FRANCA	Via Mottola, 2	71,5	A3	1968
679	ASI	1	ATA0133	MARTINA FRANCA	Via Sanità, 40	80,5	A3	1963
680	AST	1	ATA0134	MARTINA FRANCA	Via Sanità, 40	80,5	A3	1963
681	ASI	1	ATA0135	MARTINA FRANCA	Via Sanità, 40	80,5	A3	1963
682	ASI	1	ATA0136	MARTINA FRANCA	Via Sanità, 40	80,5	A3	1963
683	ASI	1	ATA0138	MARTINA FRANCA	Via Massafra, 143	87,5	A3	1981
684	AST	1	ATA0139	MARTINA FRANCA	Via Massafra, 143	91	A3	1981

N°	classif.	status	codice alloggi	località	indirizzo	mq.	cat. catasto	anno costruz.
685	ASI	1	ATA0140	MARTINA FRANCA	Via Massafra, 143	86,5	A3	1981
686	AST	1	ATA0143	MARTINA FRANCA	Via Massafra, 143	86,5	A3	1981
687	AST	1	ATA0145	MARTINA FRANCA	Via Massafra, 143	94,55	A3	1981
688	ASI	1	ATA0146	MARTINA FRANCA	Via Massafra, 143	89,3	A3	1981
689	ASI	1	ATA0148	MARTINA FRANCA	Via Massafra, 143	94,55	A3	1981
690	ASI	1	ATA0149	MARTINA FRANCA	Via Massafra, 143	115	A3	1981
691	ASI	1	ATA0150	MARTINA FRANCA	Via Massafra, 143	115	A3	1981
692	ASI	1	ATA0151	MARTINA FRANCA	Via Massafra, 143	115	A3	1981
693	ASI	1	ATA0152	MARTINA FRANCA	Via Massafra, 143	115	A3	1981
694	AST	1	ATA0153	MARTINA FRANCA	Via Massafra, 143	115	A3	1981
695	ASI	1	ATA0154	MARTINA FRANCA	Via Massafra, 143	115	A3	1981
696	ASI	1	ATA0156	MARTINA FRANCA	Via Massafra, 143	115	A3	1981
697	ASI	1	ATA0159	MARTINA FRANCA	Via Massafra, 143	114	A3	1994
698	ASI	1	ATA0166	MARTINA FRANCA	Via Massafra, 143	80,5	A3	1994
699	AST	1	ATA0167	MARTINA FRANCA	Via Massafra, 143	85	A3	1994
700	ASI	1	ATA0169	MARTINA FRANCA	Via Massafra, 143	80,5	A3	1994
701	ASI	1	ATA0170	MARTINA FRANCA	Via Massafra, 143	85	A3	1994
702	ASI	1	ATA0172	MARTINA FRANCA	Via Massafra, 143	80,5	A3	1994
703	AST	1	ATA1220	MARTINA FRANCA	Via Mottola, 2	71,5	A3	1968
704	AST	1	AME0564	MESSINA	Via Osservatorio 12	128,04	A3	1945
705	ASI	1	ACA0568	MONTURPINU	Sedime Demaniale	84	A2	73
706	ASI	1	ACA0569	MONTURPINU	Sedime Demaniale	97	A2	73
707	ASI	1	ACA0570	MONTURPINU	Cagliari, via Cagna,99	151	A2	73
708	ASI	1	ANA0800	NAPOLI	via Posillipo, 223	134	A2	75
709	ASI	1	ANA1840	NAPOLI	via Posillipo, 223	133	A2	75
710	ASI	1	ANA1843	NAPOLI	via Posillipo, 223	174	A2	75
711	ASI	1	ANA1844	NAPOLI	via Posillipo, 223	134	A2	75
712	ASI	1	ANA1845	NAPOLI	via Posillipo, 223	149	A2	75
713	ASIR	1	ANA1846	NAPOLI	via Posillipo, 223	399	A2	75
714	ASI	1	ANA1847	NAPOLI	via Posillipo, 223	167	A2	75
715	ASI	1	ANA1848	NAPOLI	via Posillipo, 223	93	A2	75
716	ASI	1	ANA1850	NAPOLI	via Posillipo, 223	144	A2	75
717	ASI	1	ANA1852	NAPOLI	via Posillipo, 223	162	A2	75
718	ASI	1	ANA1853	NAPOLI	via Posillipo, 223	193	A2	75
719	ASI	1	ANA1858	NAPOLI	via Posillipo, 223	133	A2	75
720	ASI	1	AVT0661	ORTE	Sedime XI deposito	119	A2	78
721	AST	1	AVT0666	ORTE	Sedime XI deposito	53	A2	78
722	ASI	1	ALE0638	OTRANTO	Zona Minerva	126,27	A3	1960
723	ASI	1	ALE0639	OTRANTO	Via Calimuri	128,42	A3	1985
724	ASI	1	ALE0640	OTRANTO	Via Calimuri	128,47	A3	1985
725	ASI	1	ALE0641	OTRANTO	Via Calimuri	133,96	A3	1985
726	ASI	1	ALE0642	OTRANTO	Via Calimuri	133,96	A3	1985
727	AST	1	ALE0643	OTRANTO	Via Calimuri	128,42	A3	1985
728	ASI	1	ALE0644	OTRANTO	Via Calimuri	128,47	A3	1985
729	ASI	1	ALE0647	OTRANTO	Via Calimuri	94,76	A3	1985
730	ASI	1	ALE0648	OTRANTO	Via Calimuri	105,09	A3	1985
731	ASI	1	ALE0649	OTRANTO	Via Calimuri	86,24	A3	1985
732	ASI	1	ALE0650	OTRANTO	Via Calimuri	94,57	A3	1985
733	ASI	1	ALE0652	OTRANTO	Via Calimuri	82,67	A3	1985
734	ASI	1	ALE0653	OTRANTO	Via Calimuri	94,76	A3	1985
735	ASI	1	ALE0654	OTRANTO	Via Calimuri	105,09	A3	1985
736	ASI	1	ALE0655	OTRANTO	Via Calimuri	86,24	A3	1985
737	ASI	1	ALE0656	OTRANTO	Via Calimuri	95,57	A3	1985

N°	classif.	status	codice alloggi	località	indirizzo	mq.	cat. catasto	anno costruz.
738	ASI	1	ALE0657	OTRANTO	Via Calimuri	105,21	A3	1985
739	ASI	1	APA1072	PALERMO	Piazza Pietro Micca, 1	99,1	A3	1962
740	ASI	1	APA1075	PALERMO	Piazza Pietro Micca, 1	103	A3	1962
741	AST	1	APA1076	PALERMO	Piazza Pietro Micca, 1	110,9	A3	1962
742	ASI	1	APA1077	PALERMO	Piazza Pietro Micca, 1	103	A3	1962
743	AST	1	APA1079	PALERMO	Piazza Pietro Micca, 1	125,5	A3	1962
744	AST	1	APA1080	PALERMO	Piazza Pietro Micca, 1	137	A3	1990
745	ASI	1	APA1081	PALERMO	Piazza Pietro Micca, 1	137	A3	1990
746	ASI	1	APA1082	PALERMO	Piazza Pietro Micca, 1	137	A3	1990
747	ASI	1	ABA0014	PALESE	Sedime Aeroportuale - PALESE	476,97	A3	1991
748	ASI	1	ABA0018	PALESE	Villaggio Azzurro - Via Nazionale, 13/D	127,59	A3	1982
749	ASI	1	ABA0024	PALESE	Villaggio Azzurro - Via Nazionale, 13/D	165,69	A3	1984
750	ASI	1	ABA0029	PALESE	Villaggio Azzurro - Via Nazionale, 13/D	146,75	A3	1982
751	ASI	1	ABA0030	PALESE	Villaggio Azzurro - Via Nazionale, 13/D	126,78	A3	1982
752	ASI	1	ABA0034	PALESE	Villaggio Azzurro - Via Nazionale, 13/D	191,46	A3	1980
753	ASI	1	ABA0035	PALESE	Villaggio Azzurro - Via Nazionale, 13/D	195,44	A3	1980
754	ASI	1	ABA0037	PALESE	Villaggio Azzurro - Via Nazionale, 13/D	158,91	A3	1980
755	ASI	1	ABA0038	PALESE	Villaggio Azzurro - Via Nazionale, 13/D	177,97	A3	1980
756	AST	1	ABA0042	PALESE	Villaggio Azzurro - Via Nazionale, 13/D	118,57	A3	1983
757	ASI	1	ABA0043	PALESE	Villaggio Azzurro - Via Nazionale, 13/D	118,57	A3	1983
758	ASI	1	ABA0044	PALESE	Villaggio Azzurro - Via Nazionale, 13/D	118,57	A3	1983
759	ASI	1	ABA0045	PALESE	Villaggio Azzurro - Via Nazionale, 13/D	118,57	A3	1983
760	ASI	1	ABA0046	PALESE	Villaggio Azzurro - Via Nazionale, 13/D	131,71	A3	1982
761	ASI	1	ABA0047	PALESE	Villaggio Azzurro - Via Nazionale, 13/D	131,71	A3	1982
762	ASI	1	ABA0048	PALESE	Villaggio Azzurro - Via Nazionale, 13/D	131,71	A3	1982
763	ASI	1	ABA0050	PALESE	Villaggio Azzurro - Via Nazionale, 13/D	118,57	A3	1982
764	ASI	1	ABA0051	PALESE	Villaggio Azzurro - Via Nazionale, 13/D	118,57	A3	1982
765	ASI	1	ABA0052	PALESE	Villaggio Azzurro - Via Nazionale, 13/D	118,57	A3	1982
766	ASI	1	ABA0053	PALESE	Villaggio Azzurro - Via Nazionale, 13/D	118,57	A3	1982
767	ASI	1	ABA0054	PALESE	Villaggio Azzurro - Via Nazionale, 13/D	118,57	A3	1982
768	ASI	1	ABA0055	PALESE	Villaggio Azzurro - Via Nazionale, 13/D	118,57	A3	1982
769	ASI	1	ABA0058	PALESE	Villaggio Azzurro - Via Nazionale, 13/D	131,71	A3	1983
770	ASI	1	ABA0060	PALESE	Villaggio Azzurro - Via Nazionale, 13/D	131,71	A3	1983
771	ASI	1	ABA0061	PALESE	Villaggio Azzurro - Via Nazionale, 13/D	131,71	A3	1983
772	ASI	1	ABA0062	PALESE	Villaggio Azzurro - Via Nazionale, 13/D	117,41	A3	1984
773	ASI	1	ABA0063	PALESE	Villaggio Azzurro - Via Nazionale, 13/D	117,41	A3	1984
774	ASI	1	ABA0064	PALESE	Villaggio Azzurro - Via Nazionale, 13/D	117,41	A3	1984
775	ASI	1	ABA0066	PALESE	Villaggio Azzurro - Via Nazionale, 13/D	133,35	A3	1984
776	ASI	1	ABA0067	PALESE	Villaggio Azzurro - Via Nazionale, 13/D	133,35	A3	1984
777	ASI	1	ABA0068	PALESE	Villaggio Azzurro - Via Nazionale, 13/D	133,35	A3	1984
778	ASI	1	ABA0069	PALESE	Villaggio Azzurro - Via Nazionale, 13/D	133,35	A3	1984
779	ASI	1	ABA0070	PALESE	Villaggio Azzurro - Via Nazionale, 13/D	117,41	A3	1984
780	ASI	1	ABA0071	PALESE	Villaggio Azzurro - Via Nazionale, 13/D	117,41	A3	1984
781	ASI	1	ABA0072	PALESE	Villaggio Azzurro - Via Nazionale, 13/D	117,41	A3	1984
782	ASI	1	ABA0073	PALESE	Villaggio Azzurro - Via Nazionale, 13/D	117,41	A3	1984
783	ASI	1	ABA0074	PALESE	Villaggio Azzurro - Via Nazionale, 13/D	117,41	A3	1984
784	ASI	1	ABA0075	PALESE	Villaggio Azzurro - Via Nazionale, 13/D	117,41	A3	1984
785	ASI	1	ABA0076	PALESE	Villaggio Azzurro - Via Nazionale, 13/D	117,41	A3	1984
786	ASI	1	ABA0077	PALESE	Villaggio Azzurro - Via Nazionale, 13/D	117,41	A3	1984
787	ASI	1	ABA0079	PALESE	Villaggio Azzurro - Via Nazionale, 13/D	133,35	A3	1984
788	ASI	1	ABA0081	PALESE	Villaggio Azzurro - Via Nazionale, 13/D	133,35	A3	1984
789	ASI	1	ABA0082	PALESE	Villaggio Azzurro - Via Nazionale, 13/D	121,75	A3	1990
790	ASI	1	ABA0084	PALESE	Villaggio Azzurro - Via Nazionale, 13/D	121,75	A3	1990

N°	classif.	status	codice alloggi	località	indirizzo	mq.	cat. catasto	anno costruz.
791	ASI	1	ABA0085	PALESE	Villaggio Azzurro - Via Nazionale, 13/D	121,75	A3	1990
792	ASI	1	ABA0086	PALESE	Villaggio Azzurro - Via Nazionale, 13/D	121,75	A3	1990
793	ASI	1	ABA0087	PALESE	Villaggio Azzurro - Via Nazionale, 13/D	121,75	A3	1990
794	ASI	1	ABA0088	PALESE	Villaggio Azzurro - Via Nazionale, 13/D	121,75	A3	1990
795	ASI	1	ABA0090	PALESE	Villaggio Azzurro - Via Nazionale, 13/D	121,75	A3	1990
796	AST	1	ABA0091	PALESE	Villaggio Azzurro - Via Nazionale, 13/D	121,75	A3	1990
797	ASI	1	ABA0092	PALESE	Villaggio Azzurro - Via Nazionale, 13/D	121,75	A3	1990
798	ASI	1	ABA0093	PALESE	Villaggio Azzurro - Via Nazionale, 13/D	121,75	A3	1990
799	ASI	1	ABA0094	PALESE	Villaggio Azzurro - Via Nazionale, 13/D	139,35	A3	1990
800	ASI	1	ABA0098	PALESE	Villaggio Azzurro - Via Nazionale, 13/D	139,35	A3	1990
801	ASI	1	ABA0099	PALESE	Villaggio Azzurro - Via Nazionale, 13/D	139,35	A3	1990
802	ASI	1	ABA0101	PALESE	Villaggio Azzurro - Via Nazionale, 13/D	139,35	A3	1990
803	ASI	1	ABA0103	PALESE	Sedime Aeroportuale	150,37	A3	1994
804	ASI	1	ABA0104	PALESE	Sedime Aeroportuale	149,98	A3	1994
805	ASI	1	ABA0105	PALESE	Sedime Aeroportuale	147,95	A3	1994
806	ASI	1	ABA0106	PALESE	Sedime Aeroportuale	148,89	A3	1994
807	ASI	1	ABA0109	PALESE	Sedime Aeroportuale	148,59	A3	1994
808	ASI	1	ABA0111	PALESE	Sedime Aeroportuale	150,37	A3	1994
809	ASI	1	ABA0112	PALESE	Sedime Aeroportuale	149,98	A3	1994
810	ASI	1	ABA0113	PALESE	Sedime Aeroportuale	147,78	A3	1994
811	AST	1	ABA0114	PALESE	Sedime Aeroportuale	148,89	A3	1994
812	AST	1	ABA0115	PALESE	Sedime Aeroportuale	148,53	A3	1994
813	AST	1	ABA0116	PALESE	Sedime Aeroportuale	148,87	A3	1994
814	ASI	1	ABA0117	PALESE	Sedime Aeroportuale	148,59	A3	1994
815	ASI	1	ABA0119	PALESE	Sedime Aeroportuale	124,71	A3	1994
816	ASI	1	ABA0120	PALESE	Sedime Aeroportuale	124,32	A3	1994
817	ASI	1	ABA0122	PALESE	Sedime Aeroportuale	124,37	A3	1994
818	AST	1	ABA0123	PALESE	Sedime Aeroportuale	124,37	A3	1994
819	AST	1	ATP0956	PANTELLERIA	Aeroporto	103	A3	1983
820	ASI	1	ATP0957	PANTELLERIA	Aeroporto	103	A3	1983
821	ASI	1	ATP0959	PANTELLERIA	Aeroporto	102,88	A3	1988
822	ASI	1	ATP0960	PANTELLERIA	Aeroporto	105,11	A3	1988
823	ASI	1	ATP0961	PANTELLERIA	Aeroporto	102,45	A3	1988
824	AST	1	ATP0962	PANTELLERIA	Aeroporto	105	A3	1988
825	AST	1	ATP0963	PANTELLERIA	Aeroporto	102,15	A3	1988
826	ASI	1	ATP0965	PANTELLERIA	Aeroporto	108,68	A3	1988
827	ASI	1	ATP0966	PANTELLERIA	Aeroporto	112	A3	1988
828	ASI	1	ATP0967	PANTELLERIA	Aeroporto	148	A3	1986
829	ASI	1	ATP1221	PANTELLERIA	Aeroporto	75	A3	1978
830	ASI	1	ATP1222	PANTELLERIA	Aeroporto	65	A3	1978
831	ASI	1	ATP1223	PANTELLERIA	Aeroporto	75	A3	1978
832	ASI	1	ANU0667	PERDASDEFOGU	Capo S. Lorenzo	126	A2	78
833	ASI	1	ANU0672	PERDASDEFOGU	Sedime poligono	146	A2	78
834	ASI	1	ANU0673	PERDASDEFOGU	Villaggio Azzurro	142	A2	1987
835	ASI	1	ANU0674	PERDASDEFOGU	Villaggio Azzurro	142	A2	1987
836	ASI	1	ANU0675	PERDASDEFOGU	Villaggio Azzurro	142	A2	1987
837	ASI	1	ANU0676	PERDASDEFOGU	Villaggio Azzurro	142	A2	1987
838	ASI	1	ANU0677	PERDASDEFOGU	Villaggio Azzurro	142	A2	1987
839	ASI	1	ANU0678	PERDASDEFOGU	Villaggio Azzurro	142	A2	1987
840	ASI	1	ANU0679	PERDASDEFOGU	Villaggio Azzurro	142	A2	1987
841	ASI	1	ANU0680	PERDASDEFOGU	Villaggio Azzurro	142	A2	1987
842	ASI	1	ANU0681	PERDASDEFOGU	Villaggio Azzurro	142	A2	1987
843	ASI	1	ANU0682	PERDASDEFOGU	Villaggio Azzurro	142	A2	1987

N°	classif.	status	codice alloggi	località	indirizzo	mq.	cat. catasto	anno costruz.
844	ASI	1	ANU0683	PERDASDEFOGU	Villaggio Azzurro	142	A2	1987
845	AST	1	ANU0684	PERDASDEFOGU	Villaggio Azzurro	142	A2	1987
846	ASI	1	ANU0687	PERDASDEFOGU	Villaggio Azzurro	142	A2	1987
847	ASI	1	ANU0688	PERDASDEFOGU	Villaggio Azzurro	142	A2	1987
848	AST	1	ANU0689	PERDASDEFOGU	Villaggio Azzurro	142	A2	1987
849	ASI	1	ANU0691	PERDASDEFOGU	Villaggio Azzurro	142	A2	1987
850	AST	1	ANU0692	PERDASDEFOGU	Villaggio Azzurro	142	A2	1987
851	ASI	1	ANU0693	PERDASDEFOGU	Villaggio Azzurro	142	A2	1987
852	AST	1	ANU0694	PERDASDEFOGU	Villaggio Azzurro	142	A2	1987
853	ASI	1	ANU0695	PERDASDEFOGU	Villaggio Azzurro	142	A2	1987
854	ASI	1	ANU0696	PERDASDEFOGU	Villaggio Azzurro	142	A2	1987
855	AST	1	ANU0697	PERDASDEFOGU	Villaggio Azzurro	142	A2	1987
856	AST	1	ANU0699	PERDASDEFOGU	Villaggio Azzurro	142	A2	1987
857	ASI	1	ANU0700	PERDASDEFOGU	Villaggio Azzurro	142	A2	1987
858	AST	1	ANU0702	PERDASDEFOGU	Villaggio Azzurro	142	A2	1987
859	ASI	1	ANU0703	PERDASDEFOGU	Villaggio Azzurro	142	A2	1987
860	ASI	1	ANU0704	PERDASDEFOGU	Villaggio Azzurro	142	A2	1987
861	AST	1	ANU0706	PERDASDEFOGU	Villaputzu	87	A2	1985
862	ASI	1	ANU0707	PERDASDEFOGU	Villaputzu	104	A2	1985
863	AST	1	ANU0708	PERDASDEFOGU	Villaputzu	87	A2	1985
864	AST	1	ANU0709	PERDASDEFOGU	Villaputzu	104	A2	1985
865	ASI	1	ANU0711	PERDASDEFOGU	Villaputzu	104	A2	1985
866	AST	1	ANU0712	PERDASDEFOGU	Villaputzu	87	A2	1985
867	ASI	1	ANU0713	PERDASDEFOGU	Villaputzu	104	A2	1985
868	AST	1	ANU0714	PERDASDEFOGU	Villaputzu	87	A2	1985
869	AST	1	ANU0715	PERDASDEFOGU	Villaputzu	104	A2	1985
870	AST	1	ANU0716	PERDASDEFOGU	Villaputzu	87	A2	1985
871	AST	1	ANU0718	PERDASDEFOGU	Villaputzu	87	A2	1985
872	AST	1	ANU0719	PERDASDEFOGU	Villaputzu	104	A2	1985
873	AST	1	ANU0720	PERDASDEFOGU	Villaputzu	87	A2	1985
874	AST	1	ANU0721	PERDASDEFOGU	Villaputzu	104	A2	1985
875	AST	1	ANU0722	PERDASDEFOGU	Villaputzu	87	A2	1985
876	ASI	1	ANU1833	PERDASDEFOGU	Sedime Poligono	115	A2	78
877	AST	1	APE1013	PESCARA	Via Tiburtina, 382	102,06	A3	1984
878	AST	1	APE1014	PESCARA	Via Tiburtina, 382	96,38	A3	1984
879	AST	1	APE1015	PESCARA	Via Tiburtina, 382	103,23	A3	1984
880	AST	1	APE1016	PESCARA	Via Tiburtina, 382	101,77	A3	1984
881	AST	1	APE1017	PESCARA	Via Tiburtina, 382	97,01	A3	1984
882	AST	1	APE1018	PESCARA	Via Tiburtina, 382	103,43	A3	1984
883	AST	1	APE1019	PESCARA	Via Tiburtina, 382	130,46	A3	1984
884	AST	1	APE1020	PESCARA	Via Tiburtina, 382	130,4	A3	1984
885	ASI	1	APE1022	PESCARA	Via Tiburtina, 382	130,4	A3	1984
886	AST	1	APE1023	PESCARA	Via Tiburtina, 382	130,46	A3	1984
887	AST	1	APE1026	PESCARA	Via Tiburtina, 382	130,4	A3	1984
888	ASI	1	ANA0801	POZZUOLI	Sedime Demaniale	110	A3	75
889	ASI	1	ANA1837	POZZUOLI	Nisida	105	A2	75
890	ASI	1	ANA1838	POZZUOLI	Nisida	120	A2	75
891	ASI	1	ARI0804	RIETI	via Marco Curio Dentato, 102	109		1952
892	ASI	1	ARI0806	RIETI	via Marco Curio Dentato, 102	109		1952
893	ASI	1	ARI0808	RIETI	via Marco Curio Dentato, 102	109		1952
894	ASI	1	ACA0812	SERRENTI	116 Deposito Sussidiario	86		78
895	ASI	1	ACA0813	SERRENTI	116 Deposito Sussidiario	96		78
896	ASI	1	ACA0814	SERRENTI	116 Deposito Sussidiario	94		78

N°	classif.	status	codice alloggi	località	indirizzo	mq.	cat. catasto	anno costruz.
897	ASI	1	ASR1033	SIRACUSA	VIA Elorina, 23	127,24	A3	1968
898	ASI	1	ASR1034	SIRACUSA	VIA Elorina, 23	112,38	A3	1968
899	ASI	1	ASR1035	SIRACUSA	Viale Ermocrate	68,9	A3	1994
900	ASI	1	ASR1036	SIRACUSA	Viale Ermocrate	99,16	A3	1994
901	ASI	1	ASR1038	SIRACUSA	Viale Ermocrate	86,57	A3	1994
902	ASI	1	ASR1039	SIRACUSA	Viale Ermocrate	77,53	A3	1994
903	ASI	1	ASR1043	SIRACUSA	Viale Epipoli, 211	106,31	A3	1988
904	ASI	1	ASR1044	SIRACUSA	Viale Epipoli, 211	106,31	A3	1988
905	ASI	1	ASR1045	SIRACUSA	Viale Epipoli, 211	106,31	A3	1988
906	ASI	1	ASR1046	SIRACUSA	Viale Epipoli, 211	106,31	A3	1988
907	ASI	1	ASR1048	SIRACUSA	Viale Epipoli, 211	106,31	A3	1988
908	ASI	1	ASR1049	SIRACUSA	Viale Epipoli, 211	106,31	A3	1988
909	ASI	1	ASR1050	SIRACUSA	Viale Epipoli, 211	106,31	A3	1988
910	ASI	1	ASR1051	SIRACUSA	Viale Epipoli, 211	106,31	A3	1988
911	ASI	1	ASR1052	SIRACUSA	Viale Epipoli, 211	106,31	A3	1988
912	ASI	1	ASR1053	SIRACUSA	Viale Epipoli, 211	87,91	A3	1988
913	ASI	1	ASR1054	SIRACUSA	Viale Epipoli, 211	91,9	A3	1988
914	ASI	1	ASR1055	SIRACUSA	Viale Epipoli, 211	88,47	A3	1988
915	ASI	1	ASR1057	SIRACUSA	Viale Epipoli, 211	91,9	A3	1988
916	ASI	1	ASR1058	SIRACUSA	Viale Epipoli, 211	88,47	A3	1988
917	ASI	1	ASR1059	SIRACUSA	Viale Epipoli, 211	87,91	A3	1988
918	ASI	1	ASR1060	SIRACUSA	Viale Epipoli, 211	91,9	A3	1988
919	ASI	1	ASR1062	SIRACUSA	Viale Epipoli, 211	87,91	A3	1988
920	ASI	1	ASR1063	SIRACUSA	Viale Epipoli, 211	91,9	A3	1988
921	ASI	1	ASR1064	SIRACUSA	Viale Epipoli, 211	88,47	A3	1988
922	ASI	1	ASR1065	SIRACUSA	Viale Epipoli, 211	87,91	A3	1988
923	ASI	1	ASR1066	SIRACUSA	Viale Epipoli, 211	91,9	A3	1988
924	ASI	1	ASR1069	SIRACUSA	Viale Epipoli, 211	91,9	A3	1988
925	AST	1	ASR1070	SIRACUSA	Viale Epipoli, 211	88,47	A3	1988
926	ASI	1	ATA0969	TARANTO	Sedime Aeroportuale	103,41	A3	1945
927	AST	1	ATA0971	TARANTO	Sedime Aeroportuale	130,84	A3	1985
928	ASI	1	ATA0973	TARANTO	Sedime Aeroportuale	130,84	A3	1985
929	ASI	1	ATA0974	TARANTO	Sedime Aeroportuale	130,84	A3	1985
930	ASI	1	ATA0975	TARANTO	Sedime Aeroportuale	101,62	A3	1985
931	ASI	1	ATA0976	TARANTO	Sedime Aeroportuale	97,28	A3	1985
932	ASI	1	ATA0977	TARANTO	Sedime Aeroportuale	102,53	A3	1985
933	ASI	1	ATA0978	TARANTO	Sedime Aeroportuale	102,74	A3	1985
934	ASI	1	ATA0979	TARANTO	Sedime Aeroportuale	94,66	A3	1985
935	ASI	1	ATA0980	TARANTO	Sedime Aeroportuale	103,22	A3	1985
936	AST	1	ATA0982	TARANTO	Via Grottaglie	101,9	A3	1945
937	AST	1	ATA0983	TARANTO	Via Grottaglie	101,9	A3	1945
938	ASI	1	ATA0985	TARANTO	Via Grottaglie	124,97	A3	1945
939	AST	1	ATA0986	TARANTO	Via Grottaglie	124,97	A3	1945
940	ASI	1	ATP0795	TRAPANI	BIRGI - prov Marsala Locogrande,2	192	A3	1987
941	ASI	1	ATP0799	TRAPANI	BIRGI - prov Marsala Locogrande,3	140	A3	1984
942	ASI	1	ATP0802	TRAPANI	BIRGI - prov Marsala Locogrande,4	109	A3	1984
943	ASI	1	ATP0803	TRAPANI	BIRGI - prov Marsala Locogrande,5	109	A3	1984
944	ASI	1	ATP0804	TRAPANI	BIRGI - prov Marsala Locogrande,6	109,42	A3	1984
945	ASI	1	ATP0806	TRAPANI	BIRGI - prov Marsala Locogrande,7	101,2	A3	1984
946	ASI	1	ATP0808	TRAPANI	BIRGI - prov Marsala Locogrande,8	108,76	A3	1984
947	ASI	1	ATP0809	TRAPANI	BIRGI - prov Marsala Locogrande,9	102	A3	1984
948	ASI	1	ATP0810	TRAPANI	BIRGI - prov Marsala Locogrande,10	110	A3	1984
949	ASI	1	ATP0811	TRAPANI	BIRGI - prov Marsala Locogrande,11	107,39	A3	1984

N°	classif.	status	codice alloggi	località	indirizzo	mq.	cat. catasto	anno costruz.
950	ASI	1	ATP0812	TRAPANI	BIRGI - prov Marsala Locogrande,12	101,2	A3	1984
951	ASI	1	ATP0813	TRAPANI	BIRGI - prov Marsala Locogrande,13	109,38	A3	1984
952	ASI	1	ATP0816	TRAPANI	BIRGI - prov Marsala Locogrande,14	140	A3	1987
953	ASI	1	ATP0817	TRAPANI	BIRGI - prov Marsala Locogrande,15	140	A3	1987
954	ASI	1	ATP0818	TRAPANI	BIRGI - prov Marsala Locogrande,16	140	A3	1987
955	ASI	1	ATP0819	TRAPANI	BIRGI - prov Marsala Locogrande,17	140	A3	1987
956	ASI	1	ATP0820	TRAPANI	BIRGI - prov Marsala Locogrande,18	140	A3	1987
957	ASI	1	ATP0821	TRAPANI	BIRGI - prov Marsala Locogrande,19	140	A3	1987
958	ASI	1	ATP0822	TRAPANI	BIRGI - prov Marsala Locogrande,20	140	A3	1987
959	ASI	1	ATP0823	TRAPANI	BIRGI - prov Marsala Locogrande,21	140	A3	1987
960	ASI	1	ATP0824	TRAPANI	BIRGI - prov Marsala Locogrande,22	140	A3	1987
961	ASI	1	ATP0826	TRAPANI	BIRGI - prov Marsala Locogrande,23	108	A3	1987
962	ASI	1	ATP0828	TRAPANI	BIRGI - prov Marsala Locogrande,24	109,42	A3	1987
963	ASI	1	ATP0829	TRAPANI	BIRGI - prov Marsala Locogrande,25	108,76	A3	1987
964	ASI	1	ATP0830	TRAPANI	BIRGI - prov Marsala Locogrande,26	104	A3	1987
965	ASI	1	ATP0831	TRAPANI	BIRGI - prov Marsala Locogrande,27	108,76	A3	1987
966	ASI	1	ATP0832	TRAPANI	BIRGI - prov Marsala Locogrande,28	106,89	A3	1987
967	ASI	1	ATP0833	TRAPANI	BIRGI - prov Marsala Locogrande,29	103,41	A3	1987
968	ASI	1	ATP0834	TRAPANI	BIRGI - prov Marsala Locogrande,30	109,38	A3	1987
969	ASI	1	ATP0837	TRAPANI	BIRGI - prov Marsala Locogrande,31	108,29	A3	1987
970	ASI	1	ATP0838	TRAPANI	BIRGI - prov Marsala Locogrande,32	107,07	A3	1982
971	ASI	1	ATP0840	TRAPANI	MILO - Strada Palermo, 172	153,2	A3	1984
972	ASI	1	ATP0842	TRAPANI	MILO - Strada Palermo, 172	153,2	A3	1984
973	ASI	1	ATP0843	TRAPANI	MILO - Strada Palermo, 172	153,2	A3	1984
974	ASI	1	ATP0844	TRAPANI	MILO - Strada Palermo, 172	153,2	A3	1984
975	ASI	1	ATP0845	TRAPANI	MILO - Strada Palermo, 172	153,2	A3	1984
976	ASI	1	ATP0846	TRAPANI	MILO - Strada Palermo, 172	153,2	A3	1984
977	ASI	1	ATP0847	TRAPANI	MILO - Strada Palermo, 172	153,2	A3	1984
978	ASI	1	ATP0848	TRAPANI	MILO - Strada Palermo, 172	153,2	A3	1984
979	ASI	1	ATP0849	TRAPANI	MILO - Strada Palermo, 172	153,2	A3	1984
980	ASI	1	ATP0850	TRAPANI	MILO - Strada Palermo, 172	153,2	A3	1984
981	ASI	1	ATP0851	TRAPANI	MILO - Strada Palermo, 172	153,2	A3	1984
982	ASI	1	ATP0852	TRAPANI	MILO - Strada Palermo, 172	153,2	A3	1984
983	ASI	1	ATP0853	TRAPANI	MILO - Strada Palermo, 172	153,2	A3	1984
984	ASI	1	ATP0854	TRAPANI	MILO - Strada Palermo, 172	153,2	A3	1984
985	ASI	1	ATP0855	TRAPANI	MILO - Strada Palermo, 172	153,2	A3	1984
986	ASI	1	ATP0856	TRAPANI	MILO - Strada Palermo, 172	153,2	A3	1984
987	ASI	1	ATP0857	TRAPANI	MILO - Strada Palermo, 172	153,2	A3	1984
988	ASI	1	ATP0858	TRAPANI	MILO - Strada Palermo, 172	153,2	A3	1984
989	ASI	1	ATP0859	TRAPANI	MILO - Strada Palermo, 172	153,2	A3	1984
990	ASI	1	ATP0860	TRAPANI	MILO - Strada Palermo, 172	153,2	A3	1984
991	ASI	1	ATP0861	TRAPANI	MILO - Strada Palermo, 172	153,2	A3	1984
992	ASI	1	ATP0862	TRAPANI	MILO - Strada Palermo, 172	153,2	A3	1984
993	ASI	1	ATP0864	TRAPANI	MILO - Strada Palermo, 172	153,2	A3	1984
994	ASI	1	ATP0865	TRAPANI	MILO - Strada Palermo, 172	153,2	A3	1984
995	ASI	1	ATP0867	TRAPANI	MILO - Strada Palermo, 172	118,7	A3	1984
996	ASI	1	ATP0869	TRAPANI	MILO - Strada Palermo, 172	115,63	A3	1984
997	ASI	1	ATP0870	TRAPANI	MILO - Strada Palermo, 172	115,63	A3	1984
998	ASI	1	ATP0871	TRAPANI	MILO - Strada Palermo, 172	115,88	A3	1984
999	ASI	1	ATP0873	TRAPANI	MILO - Strada Palermo, 172	118,7	A3	1984
1000	ASI	1	ATP0874	TRAPANI	MILO - Strada Palermo, 172	115,63	A3	1984
1001	ASI	1	ATP0875	TRAPANI	MILO - Strada Palermo, 172	117,16	A3	1984
1002	ASI	1	ATP0876	TRAPANI	MILO - Strada Palermo, 172	115,13	A3	1984

N°	classif.	status	codice alloggi	località	indirizzo	mq.	cat. catasto	anno costruz.
1003	ASI	1	ATP0878	TRAPANI	MILO - Strada Palermo, 172	115,88	A3	1984
1004	ASI	1	ATP0879	TRAPANI	MILO - Strada Palermo, 172	118,7	A3	1984
1005	ASI	1	ATP0880	TRAPANI	MILO - Strada Palermo, 172	114,4	A3	1984
1006	ASI	1	ATP0881	TRAPANI	MILO - Strada Palermo, 172	117,16	A3	1984
1007	ASI	1	ATP0883	TRAPANI	MILO - Strada Palermo, 172	1E+06	A3	1984
1008	ASI	1	ATP0884	TRAPANI	MILO - Strada Palermo, 172	115,88	A3	1984
1009	ASI	1	ATP0885	TRAPANI	MILO - Strada Palermo, 172	118,7	A3	1984
1010	ASI	1	ATP0886	TRAPANI	MILO - Strada Palermo, 172	115,63	A3	1984
1011	ASI	1	ATP0887	TRAPANI	MILO - Strada Palermo, 172	117,16	A3	1984
1012	ASI	1	ATP0888	TRAPANI	MILO - Strada Palermo, 172	115,13	A3	1984
1013	ASI	1	ATP0890	TRAPANI	MILO - Strada Palermo, 172	115,88	A3	1984
1014	ASI	1	ATP0891	TRAPANI	MILO - Strada Palermo, 172	118,7	A3	1984
1015	AST	1	ATP0892	TRAPANI	MILO - Strada Palermo, 172	115,63	A3	1984
1016	ASI	1	ATP0893	TRAPANI	MILO - Strada Palermo, 172	117,16	A3	1984
1017	ASI	1	ATP0894	TRAPANI	MILO - Strada Palermo, 172	115,13	A3	1984
1018	ASI	1	ATP0896	TRAPANI	MILO - Strada Palermo, 172	115,88	A3	1984
1019	ASI	1	ATP0898	TRAPANI	MILO - Strada Palermo, 172	115,63	A3	1984
1020	ASI	1	ATP0900	TRAPANI	MILO - Strada Palermo, 172	115,13	A3	1984
1021	ASI	1	ATP0901	TRAPANI	MILO - Strada Palermo, 172	115,03	A3	1984
1022	ASI	1	ATP0903	TRAPANI	MILO - Strada Palermo, 172	109,65	A3	1984
1023	AST	1	ATP0905	TRAPANI	MILO - Strada Palermo, 172	115,66	A3	1984
1024	ASI	1	ATP0907	TRAPANI	MILO - Strada Palermo, 172	107,89	A3	1984
1025	ASI	1	ATP0908	TRAPANI	MILO - Strada Palermo, 172	117,09	A3	1984
1026	ASI	1	ATP0909	TRAPANI	MILO - Strada Palermo, 172	109,65	A3	1984
1027	ASI	1	ATP0910	TRAPANI	MILO - Strada Palermo, 172	108,97	A3	1984
1028	ASI	1	ATP0911	TRAPANI	MILO - Strada Palermo, 172	115,66	A3	1984
1029	ASI	1	ATP0912	TRAPANI	MILO - Strada Palermo, 172	111,37	A3	1984
1030	ASI	1	ATP0913	TRAPANI	MILO - Strada Palermo, 172	107,89	A3	1984
1031	ASI	1	ATP0915	TRAPANI	MILO - Strada Palermo, 172	121	A3	1990
1032	ASI	1	ATP0916	TRAPANI	MILO - Strada Palermo, 172	138,05	A3	1990
1033	ASI	1	ATP0917	TRAPANI	MILO - Strada Palermo, 172	121,05	A3	1990
1034	ASI	1	ATP0918	TRAPANI	MILO - Strada Palermo, 172	137,67	A3	1990
1035	ASI	1	ATP0919	TRAPANI	MILO - Strada Palermo, 172	121,05	A3	1990
1036	ASI	1	ATP0920	TRAPANI	MILO - Strada Palermo, 172	117,88	A3	1990
1037	ASI	1	ATP0921	TRAPANI	MILO - Strada Palermo, 172	141,71	A3	1990
1038	ASI	1	ATP0922	TRAPANI	MILO - Strada Palermo, 172	141,61	A3	1990
1039	ASI	1	ATP0923	TRAPANI	MILO - Strada Palermo, 172	117,88	A3	1990
1040	ASI	1	ATP0924	TRAPANI	MILO - Strada Palermo, 172	141,61	A3	1990
1041	ASI	1	ATP0926	TRAPANI	MILO - Strada Palermo, 172	117,88	A3	1990
1042	ASI	1	ATP0927	TRAPANI	MILO - Strada Palermo, 172	142	A3	1990
1043	ASI	1	ATP0928	TRAPANI	MILO - Strada Palermo, 172	142	A3	1990
1044	ASI	1	AFG0989	VIESTE	Lungomare Europa -Contr.S.Andrea, 1	134,56	A3	1987
1045	AST	1	AFG0990	VIESTE	Lungomare Europa -Contr.S.Andrea, 1	134,56	A3	1987
1046	AST	1	AFG0992	VIESTE	Lungomare Europa -Contr.S.Andrea, 1	133,65	A3	1987
1047	AST	1	AFG0994	VIESTE	Lungomare Europa -Contr.S.Andrea, 1	133,38	A3	1987
1048	ASI	1	AFG0995	VIESTE	Lungomare Europa -Contr.S.Andrea, 1	133,38	A3	1987
1049	AST	1	AFG0996	VIESTE	Lungomare Europa -Contr.S.Andrea, 1	101,77	A3	1987
1050	AST	1	AFG0998	VIESTE	Lungomare Europa -Contr.S.Andrea, 1	99,24	A3	1987
1051	ASI	1	AFG0999	VIESTE	Lungomare Europa -Contr.S.Andrea, 1	99,23	A3	1987
1052	AST	1	AFG1000	VIESTE	Lungomare Europa -Contr.S.Andrea, 1	95,25	A3	1987
1053	AST	1	AFG1001	VIESTE	Lungomare Europa -Contr.S.Andrea, 1	101,11	A3	1987
1054	ASI	1	AFG1003	VIESTE	Lungomare Europa -Contr.S.Andrea, 1	93,8	A3	1987
1055	ASI	1	AFG1004	VIESTE	Lungomare Europa -Contr.S.Andrea, 1	101,11	A3	1987

N°	classif.	status	codice alloggi	località	indirizzo	mq.	cat. catasto	anno costruz.
1056	ASI	1	AFG1006	VIESTE	Lungomare Europa -Contr.S.Andrea, 1	96,02	A3	1987
1057	ASI	1	AVT0836	VITERBO	via Tuscanese, 71/G	122	A2	1983
1058	ASI	1	AVT0837	VITERBO	via Tuscanese, 71/G	122	A2	1983
1059	ASI	1	AVT0838	VITERBO	via Tuscanese, 71/G	122	A2	1983
1060	ASI	1	AVT0839	VITERBO	via Tuscanese, 71/G	122	A2	1983
1061	ASI	1	AVT0840	VITERBO	via Tuscanese, 71/G	122	A2	1983
1062	ASI	1	AVT0842	VITERBO	via Tuscanese, 71/G	86	A2	1983
1063	AST	1	AVT0843	VITERBO	via Tuscanese, 71/G	90	A2	1983
1064	AST	1	AVT0846	VITERBO	via Tuscanese, 71/G	90	A2	1983
1065	ASI	1	AVT0847	VITERBO	via Tuscanese, 71/G	94	A2	1983
1066	ASI	1	AVT0848	VITERBO	via Tuscanese, 71/G	86	A2	1983
1067	ASI	1	AVT0849	VITERBO	via Tuscanese, 71/G	90	A2	1983

Alloggi di Servizio

Aeronautica Militare

“**UTENTI SENZA TITOLO**”

UTENTE SENZA TITOLO

1 ^a REGIONE AREA	- N.	335
ComAer - Roma	- N.	262
3 ^a REGIONE AEREA	- N.	260

TOTALI N. 857

Aeronautica Militare

1^a REGIONE AEREA



Alloggi di Servizio

“UTENTI SENZA TITOLO”

Annesso 2

(31 DICEMBRE 2001)



COMANDO 1ª REGIONE AEREA

ALLOGGI DI SERVIZIO

Utenti senza titolo - N° 335

Situazione aggiornata al 31.12.2001

Annesso 2

N°	classif.	status	codice alloggi	località	indirizzo	mq.	cat. catasto	anno costruz.
1	AST	2	AGR0795	Albinia (Gr)	Via Aurelia Sud 6	128,98	A3	1965
2	AST	2	AGR0796	Albinia (Gr)	Via Aurelia Sud 6	126,26	A3	1965
3	ASI	2	AUD1284	Campoformido (Ud)	Via Del Pasco, 98/G	127,25	A3	1992
4	AST	2	AUD1297	Campoformido (Ud)	Via Del Pasco, 98/E	98,75	A3	1992
5	ASI	2	AUD1302	Campoformido (Ud)	Via Del Pasco, 98/D	127,25	A3	1989
6	AST	2	AUD1305	Campoformido (Ud)	Via Del Pasco, 98/C	95,75	A3	1989
7	AST	2	AUD1306	Campoformido (Ud)	Via Del Pasco, 98/C	98,50	A3	1989
8	AST	2	AUD1307	Campoformido (Ud)	Via Del Pasco, 98/C	99,50	A3	1989
9	AST	2	AUD1309	Campoformido (Ud)	Via Del Pasco, 98/C	99,00	A3	1989
10	AST	2	AUD1310	Campoformido (Ud)	Via Del Pasco, 98/B	106,75	A3	1992
11	AST	2	AUD1311	Campoformido (Ud)	Via Del Pasco, 98/B	143,00	A3	1992
12	AST	2	AUD1314	Campoformido (Ud)	Via Del Pasco, 98/B	143,00	A3	1992
13	AST	2	AUD1326	Campoformido (Ud)	Via Del Pasco, 98/R	109,75	A3	1992
14	AST	2	AUD1332	Campoformido (Ud)	Via Del Pasco, 98/P	130,75	A3	1992
15	AST	2	AUD1340	Campoformido (Ud)	Via Del Pasco, 98/O	143,00	A3	1992
16	ASI	2	AUD1346	Campoformido (Ud)	Via Del Pasco, 98/N	127,00	A3	1989
17	AST	2	AUD1350	Campoformido (Ud)	Via Del Pasco, 98/M	127,00	A3	1989
18	AST	2	AUD1352	Campoformido (Ud)	Via Del Pasco, 98/M	127,25	A3	1989
19	AST	2	AUD1354	Campoformido (Ud)	Via Del Pasco, 98/L	130,20	A3	1989
20	AST	2	AUD1356	Campoformido (Ud)	Via Del Pasco, 98/L	95,75	A3	1989
21	AST	2	AUD1357	Campoformido (Ud)	Via Del Pasco, 98/L	98,50	A3	1989
22	AST	2	AUD1359	Campoformido (Ud)	Via Del Pasco, 98/L	96,50	A3	1989
23	AST	2	AUD1365	Campoformido (Ud)	Via Del Pasco, 98/I	127,25	A3	1992
24	AST	2	AUD1367	Campoformido (Ud)	Via Del Pasco, 98/H	97,00	A3	1992
25	AST	2	AUD1368	Campoformido (Ud)	Via Del Pasco, 98/H	96,00	A3	1992
26	AST	2	AUD1371	Campoformido (Ud)	Via Del Pasco, 98/H	96,50	A3	1992
27	AST	2	AUD1372	Campoformido (Ud)	Via Del Pasco, 98/H	98,75	A3	1992
28	ASI	2	ASV0214	Capo Mele (Sv)	Via Del Lampin, 16/A	103,78	A3	1993
29	ASI	2	ASV0217	Capo Mele (Sv)	Via Del Lampin, 16/A	103,78	A3	1993
30	AST	2	ASV0218	Capo Mele (Sv)	Via Del Lampin, 16/A	103,78	A3	1993
31	AST	2	ASV0219	Capo Mele (Sv)	Via Del Lampin, 16/A	103,78	A3	1993
32	ASI	2	AFO0234	Cesena (Fc)	Via S.Aga', 461/1	98,12	A3	1984
33	ASI	2	AFO0240	Cesena (Fc)	Via S.Aga', 461/7	98,68	A3	1984
34	ASI	2	AFO0242	Cesena (Fc)	Via S.Aga', 461/9	102,75	A3	1984
35	AST	2	AFO0258	Cesena (Fc)	Via Chiaviche, 244/1	133,53	A3	1984
36	AST	2	AFO0259	Cesena (Fc)	Via Chiaviche, 244/2	133,53	A3	1984
37	AST	2	AFO0263	Cesena (Fc)	Via Chiaviche, 244/6	133,53	A3	1984
38	AST	2	AFO0272	Cesena (Fc)	Via Chiaviche, 234/2	148,66	A3	1993
39	ASI	2	AVE0619	Concordia Sagitt. (Ve)	Via S.Giacomo, 21/A	96,15	A3	1984
40	AST	2	AVE0621	Concordia Sagitt. (Ve)	Via S.Giacomo, 21/A	101,84	A3	1984
41	AST	2	AVE0622	Concordia Sagitt. (Ve)	Via S.Giacomo, 21/A	99,20	A3	1984
42	AST	2	AVE0623	Concordia Sagitt. (Ve)	Via S.Giacomo, 21/A	97,40	A3	1984
43	AST	2	AVE0629	Concordia Sagitt. (Ve)	Via S.Giacomo, 19/A	96,64	A3	1984
44	AST	2	AVE0630	Concordia Sagitt. (Ve)	Via S.Giacomo, 19/A	101,84	A3	1984
45	AST	2	AVE0640	Concordia Sagitt. (Ve)	Via S.Giacomo, 19/B	136,13	A3	1992
46	AST	2	AVE0642	Concordia Sagitt. (Ve)	Via S.Giacomo, 19/B	136,33	A3	1992
47	AST	2	APN0614	Cordovado (Pn)	Via Vilunghi, 19	123,01	A3	1973
48	ASI	2	ABS0324	Desenzano Del Garda (Bs)	Viale Motta, 56	120,00	A3	1939

N°	classif.	status	codice alloggi	località	indirizzo	mq.	cat. catasto	anno costruz.
49	ASI	2	ABS0327	Desenzano Del Garda (Bs)	Viale Motta, 56	131,06	A3	1939
50	AST	2	AFE1128	Ferrara	Via Aeroporto, 120	99,75	A3	1984
51	AST	2	AFE1133	Ferrara	Via Aeroporto, 120	98,71	A3	1984
52	AST	2	AFE1134	Ferrara	Via Aeroporto, 120	99,50	A3	1984
53	ASI	2	AFE1136	Ferrara	Via Aeroporto, 120	95,50	A3	1984
54	AST	2	APR0291	Fidenza (Pr)	Via Trieste, 35	132,50	A3	1943
55	AST	2	AFI0268	Firenze	Via Del Barco 3B	95,92	A3	ante 78
56	AST	2	AFI0274	Firenze	Via Del Barco 9	79,12	A3	ante 78
57	AST	2	AFI0276	Firenze	Via Del Barco 7	95,62	A3	ante 78
58	ASI	2	AFI0294	Firenze	Viale Dell'Aeronautica 14	185,06	A2	1938
59	AST	2	AFI0299	Firenze	Via Dogliotti 8	139,38	A2	ante 78
60	AST	2	AFI0301	Firenze	Via Trieste 46	107,54	A2	ante 78
61	ASI	2	AFI0304	Firenze	Via Trieste 46	146,87	A2	ante 78
62	AST	2	AFO0283	Forli'	Viale Dell'Appennino, 239	128,10	A3	1989
63	AST	2	AFO0284	Forli'	Viale Dell'Appennino, 239	128,09	A3	1989
64	AST	2	AFO0288	Forli'	Viale Dell'Appennino, 239	128,07	A3	1989
65	ASI	2	APR0296	Fornovo Taro (Pr)	Via G. Di Vittorio	128,89	A3	1954
66	ASI	2	APV0896	Gambolo - Remondo' (Pv)	Via Ferrarin, 12	113,35	A3	1959
67	ASI	2	APV0909	Gambolo - Remondo' (Pv)	Via Ferrarin, 18	100,02	A3	1985
68	AST	2	ABS0335	Ghedi (Bs)	Via F.Baracca, 5	104,83	A3	1958
69	AST	2	ABS0340	Ghedi (Bs)	Via F.Baracca, 5	104,83	A3	1958
70	ASI	2	ABS0346	Ghedi (Bs)	Via F.Baracca, 5	105,73	A3	1958
71	ASI	2	ABS0348	Ghedi (Bs)	Via F.Baracca, 5	109,63	A3	1958
72	AST	2	ABS0350	Ghedi (Bs)	Via F.Baracca, 5	109,63	A3	1958
73	AST	2	ABS0354	Ghedi (Bs)	Via F.Baracca, 5	105,33	A3	1958
74	AST	2	ABS0371	Ghedi (Bs)	Via F.Baracca, 5	105,33	A3	1958
75	AST	2	ABS0372	Ghedi (Bs)	Via F.Baracca, 5	105,33	A3	1958
76	AST	2	ABS0383	Ghedi (Bs)	Via F.Baracca, 5	77,27	A3	1958
77	ASI	2	ABS0385	Ghedi (Bs)	Via F.Baracca, 5	82,07	A3	1958
78	AST	2	ABS0413	Ghedi (Bs)	Via F.Baracca, 5	125,56	A3	1958
79	AST	2	ABS0415	Ghedi (Bs)	Via F.Baracca, 5	123,74	A3	1958
80	ASI	2	ABS0424	Ghedi (Bs)	Via F.Baracca, 5	96,85	A3	1980
81	AST	2	ABS0427	Ghedi (Bs)	Via F.Baracca, 5	96,85	A3	1980
82	ASI	2	ABS0432	Ghedi (Bs)	Via F.Baracca, 5	131,71	A3	1985
83	AST	2	ABS0435	Ghedi (Bs)	Via F.Baracca, 5	130,71	A3	1985
84	ASI	2	ABS0445	Ghedi (Bs)	Via F.Baracca, 5	96,85	A3	1985
85	ASI	2	ABS0452	Ghedi (Bs)	Via F.Baracca, 5	95,09	A3	1985
86	ASI	2	AGR0401	Grosseto	Via Castiglione 68/B	129,76	A2	1983
87	AST	2	AGR0418	Grosseto	Via D'Annunzio 1	89,00	A4	ante 78
88	AST	2	AGR0419	Grosseto	Via D'Annunzio 1	92,00	A4	ante 78
89	AST	2	AGR0422	Grosseto	Via D'Annunzio 1	83,79	A4	ante 78
90	AST	2	AGR0426	Grosseto	Via D'Annunzio 3	91,00	A3	ante 78
91	ASI	2	AGR0427	Grosseto	Via D'Annunzio 3	88,00	A4	ante 78
92	AST	2	AGR0433	Grosseto	Via D'Annunzio 3	91,00	A4	ante 78
93	AST	2	AGR0434	Grosseto	Via D'Annunzio 3	81,00	A4	ante 78
94	ASI	2	AGR0435	Grosseto	Via D'Annunzio 3	86,00	A4	ante 78
95	AST	2	AGR0436	Grosseto	Via D'Annunzio 3	81,00	A3	ante 78
96	AST	2	AGR0438	Grosseto	Via D'Annunzio 5	77,22	A3	ante 78
97	AST	2	AGR0441	Grosseto	Via D'Annunzio 5	56,72	A4	ante 78
98	AST	2	AGR0442	Grosseto	Via D'Annunzio 5	60,90	A4	ante 78
99	AST	2	AGR0445	Grosseto	Via D'Annunzio 5	62,38	A4	ante 78
100	AST	2	AGR0448	Grosseto	Via D'Annunzio 5	63,15	A4	ante 78
101	AST	2	AGR0452	Grosseto	Via Giusti 3	77,02	A4	ante 78

N°	classif.	status	codice alloggi	località	indirizzo	mq.	cat. catasto	anno costruz.
102	AST	2	AGR0454	Grosseto	Via Giusti 3	75,51	A2	ante 78
103	ASI	2	AGR0455	Grosseto	Via Giusti 3	80,00	A4	ante 78
104	AST	2	AGR0456	Grosseto	Via Giusti 3	70,01	A3	ante 78
105	AST	2	AGR0458	Grosseto	Via Giusti 3	79,20	A4	ante 78
106	AST	2	AGR0460	Grosseto	Via Giusti 3	77,02	A4	ante 78
107	AST	2	AGR0462	Grosseto	Via Giusti 5	80,98	A4	ante 78
108	AST	2	AGR0476	Grosseto	Via Giusti 7	79,02	A4	ante 78
109	AST	2	AGR0479	Grosseto	Via Giusti 7	78,58	A4	ante 78
110	AST	2	AGR0481	Grosseto	Via Giusti 7	76,83	A3	ante 78
111	AST	2	AGR0488	Grosseto	Via Oriani 2	123,53	A2	ante 78
112	ASI	2	AGR0489	Grosseto	Via Oriani 2	124,00	A2	ante 78
113	AST	2	AGR0491	Grosseto	Via Oriani 3	123,39	A2	ante 78
114	ASI	2	AGR0498	Grosseto	Via Oriani 5	124,00	A2	ante 78
115	AST	2	AGR0503	Grosseto	Via Oriani 7	74,81	A4	ante 78
116	AST	2	AGR0504	Grosseto	Via Oriani 7	78,35	A4	ante 78
117	AST	2	AGR0514	Grosseto	Via Oriani 7	65,80	A4	ante 78
118	AST	2	AGR0515	Grosseto	Via Oriani 8	64,94	A4	ante 78
119	AST	2	AGR0521	Grosseto	Via Oriani 8	73,41	A4	ante 78
120	AST	2	AGR0523	Grosseto	Via Oriani 8	75,06	A3	ante 78
121	AST	2	AGR0526	Grosseto	Via Oriani 8	75,60	A4	ante 78
122	ASI	2	ATV0480	Istrana (Tv)	Via Del Capitello, 16	105,87	A3	1969
123	ASI	2	ATV0530	Istrana (Tv)	Via Del Capitello, 16	120,00	A3	1990
124	AST	2	ATV0537	Istrana (Tv)	Via Ancillotto, 20	85,12	A3	1969
125	ASI	2	ATV0540	Istrana (Tv)	Via Ancillotto, 20	120,00	A3	1969
126	ASI	2	ATV0543	Istrana (Tv)	Via Ancillotto, 20	120,00	A3	1969
127	ASI	2	ATV0557	Istrana (Tv)	Via Ancillotto, 20	120,00	A3	1985
128	ASI	2	ATV0560	Istrana (Tv)	Via Ancillotto, 20	96,67	A3	1985
129	AST	2	AAN0653	Loreto (An)	Via Valdicerro Di Sopra, 1A	135,48	A3	1991
130	AST	2	AAN0656	Loreto (An)	Via Valdicerro Di Sopra, 1A	120,62	A3	1991
131	AST	2	AAN0657	Loreto (An)	Via Valdicerro Di Sopra, 1A	110,63	A3	1991
132	AST	2	AAN0658	Loreto (An)	Via Valdicerro Di Sopra, 1A	111,75	A3	1991
133	AST	2	AAN0660	Loreto (An)	Via Valdicerro Di Sopra, 1A	135,48	A3	1991
134	AST	2	AAN0661	Loreto (An)	Via Valdicerro Di Sopra, 1A	135,64	A3	1991
135	AST	2	AAN0663	Loreto (An)	Via Valdicerro Di Sopra, 1A	120,68	A3	1991
136	ASI	2	AAN0665	Loreto (An)	Via Valdicerro Di Sopra, 1A	120,65	A3	1991
137	AST	2	AAN0673	Loreto (An)	Via Valdicerro Di Sopra, 1A	143,01	A3	1994
138	ASI	2	AMC0681	Macerata	Via Roma, 279	104,84	A3	1986
139	AST	2	AMC0687	Macerata	Via Roma, 279	104,96	A3	1986
140	ASI	2	AMI0721	Milano	Viale Dell'Aviazione 1/A	124,80	A3	1972
141	AST	2	AMI0730	Milano	Viale Dell'Aviazione 1/A	100,75	A3	1977
142	ASI	2	AMI0736	Milano	Viale Dell'Aviazione 1/A	99,30	A3	1977
143	AST	2	AMI0740	Milano	Viale Dell'Aviazione 3	131,93	A3	1988
144	ASI	2	AMI0743	Milano	Viale Dell'Aviazione 3	132,00	A3	1988
145	ASI	2	AMI0745	Milano	Viale Dell'Aviazione 3	132,01	A3	1988
146	ASI	2	AMI0749	Milano	Viale Dell'Aviazione 3	131,97	A3	1988
147	ASI	2	AMI0750	Milano	Viale Dell'Aviazione 3	132,08	A3	1988
148	AST	2	AMI0752	Milano	Viale Dell'Aviazione 3	132,01	A3	1988
149	AST	2	AMI0753	Milano	Viale Dell'Aviazione 3	132,01	A3	1988
150	AST	2	AMI0780	Milano	Viale Dell'Aviazione 3	132,13	A3	1988
151	AST	2	AMI0781	Milano	Viale Dell'Aviazione 3	132,13	A3	1988
152	ASI	2	AMI0793	Milano	Viale Dell'Aviazione 3	95,18	A3	1988
153	AST	2	AMI0798	Milano	Viale Dell'Aviazione 3	98,66	A3	1988
154	AST	2	AMI0799	Milano	Viale Dell'Aviazione 3	95,06	A3	1988

N°	classif.	status	codice alloggi	località	indirizzo	mq.	cat. catasto	anno costruz.
155	AST	2	AMI0800	Milano	Viale Dell'Aviazione 3	96,80	A3	1988
156	AST	2	AMI0802	Milano	Viale Dell'Aviazione 3	95,13	A3	1988
157	AST	2	AMI0803	Milano	Viale Dell'Aviazione 3	96,24	A3	1988
158	AST	2	AMI0805	Milano	Viale Dell'Aviazione 3	94,51	A3	1988
159	AST	2	AMI0808	Milano	Viale Dell'Aviazione 3	98,64	A3	1988
160	ASI	2	AMI0809	Milano	Viale Dell'Aviazione 3	96,88	A3	1988
161	ASI	2	AMI0810	Milano	Viale Dell'Aviazione 3	98,64	A3	1988
162	AST	2	AMI0814	Milano	Viale Dell'Aviazione 3	95,08	A3	1988
163	ASI	2	AMI0816	Milano	Viale Dell'Aviazione 3	98,71	A3	1988
164	AST	2	AMI0817	Milano	Viale Dell'Aviazione 3	95,20	A3	1988
165	AST	2	AMI0820	Milano	Viale Dell'Aviazione 3	97,82	A3	1988
166	AST	2	AMI0823	Milano	Viale Dell'Aviazione 3	95,21	A3	1988
167	AST	2	AMI0828	Milano	Viale Dell'Aviazione 3	98,76	A3	1988
168	AST	2	AMI0830	Milano	Viale Dell'Aviazione 3	96,48	A3	1988
169	AST	2	AMI0841	Milano	Viale Dell'Aviazione 3	94,97	A3	1988
170	AST	2	AMI0843	Milano	Viale Dell'Aviazione 3	98,75	A3	1988
171	AST	2	AMI0846	Milano	Viale Dell'Aviazione 3	98,73	A3	1988
172	ASI	2	AMI0852	Milano	Viale Dell'Aviazione 3	112,26	A3	1993
173	ASI	2	AMI0877	Milano	Viale Dell'Aviazione 3	130,64	A3	1993
174	ASI	2	AMI0887	Milano	Via Gaio 3	210,11	A3	1941
175	AST	2	ASP0038	Muggiano (Sp)	V.Le San Bartolomeo 424	116,25	A3	1984
176	AST	2	ASP0039	Muggiano (Sp)	V.Le San Bartolomeo 424	76,00	A3	1991
177	AST	2	ASP0040	Muggiano (Sp)	V.Le San Bartolomeo 424	134,98	A3	1984
178	AST	2	ASP0041	Muggiano (Sp)	V.Le San Bartolomeo 424	98,68	A3	1988
179	AST	2	ASP0043	Muggiano (Sp)	V.Le San Bartolomeo 424	82,50	A3	1983
180	AST	2	ASP0045	Muggiano (Sp)	V.Le San Bartolomeo 424	87,93	A3	1988
181	AST	2	ASP0046	Muggiano (Sp)	V.Le San Bartolomeo 424	74,58	A3	1988
182	AST	2	ANO0053	Novara	Via Papa Sarto, 14	114,12	A3	1960
183	AST	2	ANO0054	Novara	Via Papa Sarto, 14	83,52	A3	1960
184	AST	2	ANO0056	Novara	Via Papa Sarto, 14	114,34	A3	1960
185	AST	2	ANO0057	Novara	Via Papa Sarto, 14	81,45	A3	1960
186	AST	2	ANO0062	Novara	Via Papa Sarto, 14	81,26	A3	1960
187	AST	2	ANO0063	Novara	Via Papa Sarto, 14	88,16	A3	1960
188	AST	2	ANO0064	Novara	Via Papa Sarto, 14	114,12	A3	1960
189	AST	2	ANO0068	Novara	Via Papa Sarto, 14	81,45	A3	1960
190	ASI	2	ANO0071	Novara	Via Papa Sarto, 14	81,26	A3	1960
191	AST	2	ANO0075	Novara	Via Papa Sarto, 16	114,12	A3	1960
192	AST	2	ANO0078	Novara	Via Papa Sarto, 16	114,34	A3	1960
193	AST	2	ANO0080	Novara	Via Papa Sarto, 16	88,50	A3	1960
194	AST	2	ANO0081	Novara	Via Papa Sarto, 16	114,48	A3	1960
195	AST	2	ANO0083	Novara	Via Papa Sarto, 16	86,82	A3	1960
196	AST	2	ANO0084	Novara	Via Papa Sarto, 16	81,26	A3	1960
197	AST	2	ANO0085	Novara	Via Papa Sarto, 16	88,16	A3	1960
198	ASI	2	ANO0086	Novara	Via Papa Sarto, 16	114,12	A3	1960
199	AST	2	ANO0090	Novara	Via Papa Sarto, 16	81,45	A3	1960
200	AST	2	ANO0091	Novara	Via Papa Sarto, 16	88,50	A3	1960
201	AST	2	ANO0092	Novara	Via Papa Sarto, 16	114,48	A3	1960
202	AST	2	ANO0093	Novara	Via Papa Sarto, 16	81,26	A3	1960
203	AST	2	ANO0095	Novara	Via Papa Sarto, 16	81,26	A3	1960
204	AST	2	ANO0096	Novara	Via Papa Sarto, 16	88,16	A3	1960
205	AST	2	ANO0097	Novara	Via Papa Sarto, 16	83,01	A3	1960
206	AST	2	ANO0100	Novara	Via Papa Sarto, 16	85,61	A3	1960
207	AST	2	ANO0102	Novara	Via Papa Sarto, 16	83,00	A3	1960

N°	classif.	status	codice alloggi	località	indirizzo	mq.	cat. catasto	anno costruz.
208	AST	2	ANO0103	Novara	Via Papa Sarto, 16	114,12	A3	1960
209	AST	2	ANO0104	Novara	Via Papa Sarto, 16	83,52	A3	1960
210	AST	2	ANO0109	Novara	Via Papa Sarto, 16	114,48	A3	1960
211	AST	2	ANO0110	Novara	Via Papa Sarto, 16	81,26	A3	1960
212	AST	2	ANO0115	Novara	Via Papa Sarto, 16	83,01	A3	1960
213	AST	2	ANO0116	Novara	Via Papa Sarto, 16	82,13	A3	1960
214	AST	2	ANO0144	Novara	Via Verbano, 269	132,98	A3	1985
215	AST	2	ANO0153	Novara	Via Verbano, 269	99,06	A3	1985
216	ASI	2	ANO0166	Novara	Via Verbano, 269	95,90	A3	1985
217	ASI	2	ANO0167	Novara	Via Verbano, 269	96,60	A3	1985
218	AST	2	ANO0179	Novara	Via Verbano, 269	96,65	A3	1985
219	AST	2	AGR0787	Orbetello (Gr)	Via Marconi 3	141,39	A3	1950
220	AST	2	AGR0792	Orbetello (Gr)	Piazza Iv Novembre 33 (Forte	95,56	A3	1500
221	AST	2	AGR0793	Orbetello (Gr)	Piazza Iv Novembre 33 (Forte	97,00	A3	1500
222	AST	2	AGR0794	Orbetello (Gr)	Piazza Iv Novembre 33 (Forte	114,94	A3	1500
223	AST	2	APD0919	Padova	Via Isonzo, 136	90,98	A3	1984
224	AST	2	APD0921	Padova	Via Isonzo, 136	90,87	A3	1984
225	AST	2	APD0923	Padova	Via Isonzo, 136	91,74	A3	1984
226	AST	2	APD0924	Padova	Via Isonzo, 136	91,04	A3	1984
227	AST	2	APD0927	Padova	Via Isonzo, 136	90,79	A3	1984
228	AST	2	APD0928	Padova	Via Isonzo, 136	91,19	A3	1984
229	AST	2	APD0932	Padova	Via Isonzo, 136	91,40	A3	1984
230	AST	2	APD0939	Padova	Via Isonzo, 136	91,04	A3	1984
231	AST	2	APD0942	Padova	Via Isonzo, 136	90,79	A3	1984
232	AST	2	APD0947	Padova	Via Isonzo, 136	91,40	A3	1984
233	AST	2	APD0961	Padova	Via Isonzo, 136	91,22	A3	1984
234	AST	2	APD0967	Padova	Via Isonzo, 136	127,34	A3	1980
235	ASI	2	APD0969	Padova	Via Isonzo, 136	127,53	A3	1980
236	AST	2	APD0970	Padova	Via Isonzo, 136	126,37	A3	1984
237	AST	2	APD0971	Padova	Via Isonzo, 136	127,37	A3	1984
238	AST	2	APD0975	Padova	Via Isonzo, 136	127,53	A3	1984
239	AST	2	APD0991	Padova	Via Caprera, 12	100,59	A3	1984
240	AST	2	APD0996	Padova	Via Caprera, 14	113,47	A3	1984
241	ASI	2	APD0999	Padova	Via Caprera, 14	102,33	A3	1984
242	ASI	2	APD1003	Padova	Via Caprera, 14	100,59	A3	1984
243	ASI	2	APD1013	Padova	Corso Umberto I, 100	91,04	A3	1959
244	ASI	2	APR0306	Parma	Via Cremonese, 35	97,80	A3	1988
245	ASI	2	API0725	Pisa	Via Caduti Di Sarajevo 1	99,21	A2	ante 78
246	AST	2	API0726	Pisa	Via Caduti Di Sarajevo 27	115,00	A2	ante 78
247	AST	2	API0728	Pisa	Via Caduti Di Sarajevo 15	106,00	A2	1985
248	AST	2	API0729	Pisa	Via Caduti Di Sarajevo 15	111,27	A2	1985
249	AST	2	API0731	Pisa	Via Caduti Di Sarajevo 15	106,57	A2	1985
250	AST	2	API0735	Pisa	Via Caduti Di Sarajevo 15	102,54	A2	1985
251	AST	2	API0739	Pisa	Via Caduti Di Sarajevo 17	138,31	A2	1985
252	ASI	2	API0740	Pisa	Via Caduti Di Sarajevo 17	138,30	A2	1985
253	AST	2	API0743	Pisa	Via Caduti Di Sarajevo 21	137,46	A2	1981
254	AST	2	API0744	Pisa	Via Caduti Di Sarajevo 21	137,46	A2	1981
255	AST	2	API0745	Pisa	Via Caduti Di Sarajevo 21	137,46	A2	1981
256	AST	2	API0746	Pisa	Via Caduti Di Sarajevo 21	137,46	A2	1981
257	AST	2	API0747	Pisa	Via Caduti Di Sarajevo 21	137,46	A2	1981
258	AST	2	API0748	Pisa	Via Caduti Di Sarajevo 21	137,46	A2	1981
259	AST	2	API0764	Pisa	Via Caduti Di Sarajevo 25	107,89	A2	1981
260	AST	2	API0765	Pisa	Via Caduti Di Sarajevo 25	83,58	A2	1981

N°	classif.	status	codice alloggi	località	indirizzo	mq.	cat. catasto	anno costruz.
261	ASI	2	API0766	Pisa	Via Caduti Di Sarajevo 25	109,15	A2	1981
262	AST	2	API0767	Pisa	Via Caduti Di Sarajevo 25	88,65	A2	1981
263	AST	2	API0768	Pisa	Via Caduti Di Sarajevo 25	83,58	A2	1981
264	AST	2	API0769	Pisa	Via Caduti Di Sarajevo 25	86,65	A2	1981
265	AST	2	API0770	Pisa	Via Caduti Di Sarajevo 25	88,65	A2	1981
266	AST	2	API0771	Pisa	Via Caduti Di Sarajevo 25	83,58	A2	1981
267	AST	2	API0772	Pisa	Via Caduti Di Sarajevo 25	86,65	A2	1981
268	ASI	2	AMC0694	Potenza Picena (Mc)	Via Azzurra, 9	96,34	A3	1984
269	ASI	2	AMC0695	Potenza Picena (Mc)	Via Azzurra, 9	92,32	A3	1984
270	AST	2	AMC0697	Potenza Picena (Mc)	Via Azzurra, 9	97,40	A3	1984
271	AST	2	AMC0704	Potenza Picena (Mc)	Via Azzurra, 9	92,32	A3	1984
272	AST	2	AMC0707	Potenza Picena (Mc)	Via Azzurra, 9	92,17	A3	1984
273	AST	2	AMC0708	Potenza Picena (Mc)	Via Azzurra, 9	95,21	A3	1984
274	AST	2	AMC0709	Potenza Picena (Mc)	Via Azzurra, 9	97,11	A3	1984
275	ASI	2	ARA0277	Punta Marina (Ra)	Piazza Saffi, 23	89,35	A3	1985
276	ASI	2	ARN1147	Rimini	Via Marecchiese, 118	76,36	A3	1957
277	ASI	2	ARN1161	Rimini	Via Marecchiese, 118	75,50	A3	1957
278	ASI	2	ARN1173	Rimini	Via Marecchiese, 118	87,03	A3	1957
279	ASI	2	ARN1178	Rimini	Via Marecchiese, 118	85,36	A3	1957
280	AST	2	ARN1179	Rimini	Via Marecchiese, 118	113,40	A3	1957
281	AST	2	ARN1183	Rimini	Via Marecchiese, 118	75,50	A3	1957
282	ASI	2	ARN1203	Rimini	Via Marecchiese, 118	130,53	A3	1984
283	ASI	2	ARN1204	Rimini	Via Marecchiese, 118	130,53	A3	1984
284	ASI	2	ARN1206	Rimini	Via Marecchiese, 118	130,53	A3	1984
285	ASI	2	ARN1211	Rimini	Via Marecchiese, 118	93,41	A3	1984
286	AST	2	ARN1212	Rimini	Via Marecchiese, 118	92,89	A3	1984
287	ASI	2	ARN1213	Rimini	Via Marecchiese, 118	97,15	A3	1984
288	ASI	2	ARN1217	Rimini	Via Marecchiese, 118	93,46	A3	1984
289	ASI	2	ARN1231	Rimini	Via Marecchiese, 118	97,22	A3	1984
290	ASI	2	ARN1233	Rimini	Via Marecchiese, 118	95,26	A3	1984
291	AST	2	ARN1237	Rimini	Via Marecchiese, 118	130,53	A3	1984
292	ASI	2	ARN1240	Rimini	Via Marecchiese, 118	130,55	A3	1984
293	ASI	2	ARN1250	Rimini	Via Marecchiese, 118	89,06	A3	1984
294	AST	2	ARN1254	Rimini	Via Marecchiese, 118	132,01	A3	1992
295	AST	2	ARN1255	Rimini	Via Marecchiese, 118	132,01	A3	1992
296	ASI	2	AVR0711	Ronca' (Vr)	Via Viola, 1	125,82	A3	1972
297	ASI	2	AVR0713	Ronca' (Vr)	Via Viola, 1	125,82	A3	1972
298	AST	2	AVR0714	Ronca' (Vr)	Via Viola, 1	125,82	A3	1972
299	ASI	2	APC1034	S.Giorgio P.No (Pc)	Villaggio Azzurro 1/D	109,31	A3	1965
300	AST	2	APC1048	S.Giorgio P.No (Pc)	Villaggio Azzurro 4/C	109,65	A3	1965
301	AST	2	APC1052	S.Giorgio P.No (Pc)	Villaggio Azzurro 5/B	109,65	A3	1965
302	ASI	2	APC1059	S.Giorgio P.No (Pc)	Villaggio Azzurro 6/D	109,65	A3	1965
303	ASI	2	APC1073	S.Giorgio P.No (Pc)	Villaggio Azzurro 11/F	92,51	A3	1985
304	ASI	2	APC1093	S.Giorgio P.No (Pc)	Villaggio Azzurro 8/D	125,83	A3	1995
305	ASI	2	APC1112	S.Giorgio P.No (Pc)	Villaggio Azzurro 12/G	96,04	A3	1995
306	AST	2	APN0010	S.Quirino (Pn)	Via Roiata, 62/4A	114,75	A3	1981
307	AST	2	APN0014	S.Quirino (Pn)	Via Roiata, 62/2B	73,05	A3	1981
308	ASI	2	AMI0892	Sesto San Giovanni (Mi)	Via Vittorio Alfieri 94/A	98,65	A3	1969
309	AST	2	AVA0313	Somma Lombardo (Va)	Aeroporto Militare Malpensa	70,00	A3	1959
310	AST	2	AVA0316	Somma Lombardo (Va)	Aeroporto Militare Malpensa	91,28	A3	1959
311	ASI	2	AUD1275	Tarvisio (Ud)	Via Romana, 71	145,50	A3	1984
312	AST	2	ATO1266	Torino	Via Trofarello, 12	100,30	A3	1988
313	AST	2	ATO1268	Torino	Via Trofarello, 12	98,51	A3	1988

N°	classif.	status	codice alloggi	località	indirizzo	mq.	cat. catasto	anno costruz.
314	ASI	2	ATV0587	Treviso	Via Delle Muneghe, 4	121,78	A3	1989
315	AST	2	ATV0594	Treviso	Via Delle Muneghe, 4	93,42	A3	1989
316	ASI	2	ATV0595	Treviso	Via Delle Muneghe, 4	98,04	A3	1989
317	AST	2	AVR1515	Verona	Via Maldonado, 1	121,07	A3	1985
318	AST	2	AVI1379	Vicenza	Via Btg. Aosta, 32	97,17	A3	1990
319	AST	2	AVI1381	Vicenza	Via Btg. Aosta, 32	95,83	A3	1990
320	AST	2	AVI1388	Vicenza	Via Btg. Aosta, 32	147,88	A3	1993
321	AST	2	AVI1399	Vicenza	Via Btg. Aosta, 32	105,86	A3	1993
322	AST	2	AVI1400	Vicenza	Via Btg. Aosta, 32	110,68	A3	1993
323	ASI	2	AVR1408	Villafranca (Vr)	Via S.G. Della Paglia, 6	114,17	A3	1994
324	AST	2	AVR1420	Villafranca (Vr)	Via S.G. Della Paglia, 6	124,28	A3	1989
325	AST	2	AVR1423	Villafranca (Vr)	Via S.G. Della Paglia, 6	77,86	A3	1989
326	AST	2	AVR1429	Villafranca (Vr)	Via S.G. Della Paglia, 6	148,76	A4	1957
327	ASI	2	AVR1443	Villafranca (Vr)	Via S.G. Della Paglia, 6	133,50	A3	1957
328	AST	2	AVR1444	Villafranca (Vr)	Via S.G. Della Paglia, 6	137,59	A3	1957
329	AST	2	AVR1449	Villafranca (Vr)	Via S.G. Della Paglia, 6	111,69	A3	1957
330	ASI	2	AVR1452	Villafranca (Vr)	Via S.G. Della Paglia, 6	118,31	A3	1957
331	ASI	2	AVR1453	Villafranca (Vr)	Via S.G. Della Paglia, 6	118,98	A3	1990
332	ASI	2	AVR1462	Villafranca (Vr)	Via S.G. Della Paglia, 6	117,98	A3	1989
333	AST	2	AVR1491	Villafranca (Vr)	Via Cantore, 25	93,52	A3	1984
334	ASI	2	AVR1493	Villafranca (Vr)	Via Cantore, 25	97,05	A3	1984
335	ASI	2	AVR1540	Villafranca (Vr)	Via S.G. Della Paglia, N° 6	145,50	A3	1998

Aeronautica Militare

COMAER - Roma



Alloggi di Servizio

“UTENTI SENZA TITOLO”

Annesso 2

(31 DICEMBRE 2001)

COMANDO AERONAUTICA MILITARE ROMA



ALLOGGI DI SERVIZIO

Utenti senza titolo - N° 262

Situazione aggiornata al 31.12.2001

Annesso 2

N°	classif.	status	codice alloggi	località	indirizzo	mq.	cat. catasto	anno costruz.
1	ASI	2	ARM0853	Castel di Decima	via di Vallerano, 101.	112,93		1988
2	ASI	2	ARM0854	Castel di Decima	via di Vallerano, 101.	112,93		1988
3	ASI	2	ARM0855	Castel di Decima	via di Vallerano, 101.	112,93		1988
4	AST	2	ARM0859	Castel di Decima	via di Vallerano, 101.	112,93		1988
5	AST	2	ARM0860	Castel di Decima	via di Vallerano, 101.	112,93		1988
6	ASI	2	ARM0862	Castel di Decima	via di Vallerano, 101.	112,93		1988
7	ASI	2	ARM0864	Castel di Decima	via di Vallerano, 101.	112,93		1988
8	AST	2	ARM0865	Castel di Decima	via di Vallerano, 101.	112,93		1988
9	AST	2	ARM0866	Castel di Decima	via di Vallerano, 101.	112,93		1988
10	AST	2	ARM0867	Castel di Decima	via di Vallerano, 101.	112,93		1988
11	AST	2	ARM0868	Castel di Decima	via di Vallerano, 101.	112,93		1988
12	ASI	2	ARM0873	Castel di Decima	via di Vallerano, 101.	112,93		1988
13	ASI	2	ARM0875	Castel di Decima	via di Vallerano, 101.	112,93		1988
14	ASI	2	ARM0877	Castel di Decima	via di Vallerano, 101.	112,93		1988
15	ASI	2	ARM0881	Castel di Decima	via di Vallerano, 101.	112,93		1988
16	ASI	2	ARM0883	Castel di Decima	via di Vallerano, 101.	112,93		1988
17	ASI	2	ARM0885	Castel di Decima	via di Vallerano, 101.	112,93		1988
18	ASI	2	ARM0889	Castel di Decima	via di Vallerano, 101.	112,93		1988
19	AST	2	ARM0893	Castel di Decima	via di Vallerano, 101.	112,93		1988
20	AST	2	ARM0896	Castel di Decima	via di Vallerano, 101.	112,93		1988
21	ASI	2	ARM0911	Castel di Decima	via di Vallerano, 101.	81,87		1988
22	ASI	2	ARM0913	Castel di Decima	via di Vallerano, 101.	89,86		1988
23	ASI	2	ARM0948	Castel di Decima	via di Vallerano, 101.	90,62		1988
24	ASI	2	ARM0955	Castel di Decima	via di Vallerano, 101.	89,86		1988
25	ASI	2	ARM0965	Castel di Decima	via di Vallerano, 101.	81,87		1988
26	ASI	2	ARM0971	Castel di Decima	via di Vallerano, 101.	81,87		1988
27	AST	2	ARM0985	Centocelle	via di Centocelle, 251.	156,11		1990
28	ASI	2	ARM0986	Centocelle	via di Centocelle, 251.	155,9		1990
29	AST	2	ARM0991	Centocelle	via di Centocelle, 251.	134,95		1991
30	ASI	2	ARM0992	Centocelle	via di Centocelle, 251.	134,41		1991
31	ASI	2	ARM0994	Centocelle	via di Centocelle, 251.	134,37		1991
32	AST	2	ARM1003	Centocelle	via di Centocelle, 251.	158,58		1990
33	ASI	2	ARM1011	Centocelle	via di Centocelle, 251.	109,9		1990
34	ASI	2	ARM1024	Centocelle	via di Centocelle, 251.	137,64		1992
35	AST	2	ARM1032	Centocelle	via di Centocelle, 251.	136,74		1990
36	ASI	2	ARM1033	Centocelle	via di Centocelle, 251.	107,15		1990
37	ASI	2	ARM1051	Centocelle	via di Centocelle, 251.	110,05		1992
38	ASI	2	ARM1058	Centocelle	via di Centocelle, 251.	75,62		1992
39	ASI	2	ARM1063	Centocelle	via di Centocelle, 251.	130,28		1992
40	AST	2	ARM1068	Centocelle	via di Centocelle, 251.	106,72		1992
41	AST	2	ARM1069	Centocelle	via di Centocelle, 251.	131,22		1992
42	AST	2	ARM1090	Centocelle	via di Centocelle, 251.	135,13		1992
43	AST	2	ARM1095	Centocelle	via di Centocelle, 251.	110,17		1992
44	AST	2	ARM1105	Centocelle	via di Centocelle, 251.	138,07		1992
45	AST	2	ARM1106	Centocelle	via di Centocelle, 251.	108,93		1992
46	ASI	2	ARM1121	Ciampino	via Appia Nuova, 1481	100,22		ante 78
47	ASI	2	ARM1860	Ciampino	Sedime Aeroportuale	157,61		ante 80

N°	classif.	status	codice alloggi	località	indirizzo	mq.	cat. catasto	anno costruz.
48	ASI	2	ARM1134	Ciampino	Sedime Aeroportuale	194,44		ante 78
49	ASI	2	ARM1135	Ciampino	Sedime Aeroportuale	212,25		ante 78
50	AST	2	ARM1861	Ciampino	Sedime Aeroportuale	111		1957
51	AST	2	ARM1150	Ciampino	via Mura dei Francesi, 195.	116,58		1980
52	ASI	2	ARM1152	Ciampino	via Mura dei Francesi, 195.	79,19		1980
53	AST	2	ARM1153	Ciampino	via Mura dei Francesi, 195.	94,23		1980
54	AST	2	ARM1161	Ciampino	via Mura dei Francesi, 195.	93,31		1980
55	AST	2	ARM1162	Ciampino	via Mura dei Francesi, 195.	95,48		1980
56	AST	2	ARM1165	Ciampino	via Mura dei Francesi, 195.	93,72		1980
57	ASI	2	ARM1167	Ciampino	via Mura dei Francesi, 195.	111,19		1980
58	ASI	2	ARM1169	Ciampino	via Mura dei Francesi, 195.	93,43		1980
59	ASI	2	ARM1170	Ciampino	via Mura dei Francesi, 195.	65,41		1980
60	AST	2	ARM1171	Ciampino	via Mura dei Francesi, 195.	71,63		1980
61	AST	2	ARM1173	Ciampino	via Mura dei Francesi, 195.	95,59		1980
62	ASI	2	ARM1178	Ciampino	via Mura dei Francesi, 195.	97,26		1980
63	AST	2	ARM1185	Ciampino	via Mura dei Francesi, 195.	97,68		1980
64	ASI	2	ARM1186	Ciampino	via Mura dei Francesi, 195.	92,92		1980
65	ASI	2	ARM1187	Ciampino	via Mura dei Francesi, 195.	95,60		1980
66	AST	2	ARM1189	Ciampino	via Mura dei Francesi, 195.	68,69		1980
67	AST	2	ARM1190	Ciampino	via Mura dei Francesi, 195.	111,13		1980
68	AST	2	ARM1191	Ciampino	via Mura dei Francesi, 195.	97,68		1980
69	AST	2	ARM1206	Ciampino	via Mura dei Francesi, 195.	111,92		1980
70	AST	2	ARM1193	Ciampino	via Mura dei Francesi, 195.	97,68		1980
71	AST	2	ARM1194	Ciampino	via Mura dei Francesi, 195.	95,17		1980
72	AST	2	ARM1213	Fiumicino	Sedime 6° deposito	65	H	54 Rist 92
73	AST	2	ARM1214	Fiumicino	Sedime 6° deposito	65	H	54 Rist 92
74	ASI	2	ARM1221	Forte Appia	via Appia Antica, 258.	83	A3	ante 78
75	AST	2	ARM1224	Guidonia	via Ferrari, 2	91	A7	ante 78
76	AST	2	ARM1321	Guidonia	Sedime Aeroportuale	130		1990
77	AST	2	ARM1322	Guidonia	Sedime Aeroportuale	130		1990
78	AST	2	ARM1340	Guidonia	via Ferrari, 2.	91	A7	ante 78
79	AST	2	ARM1347	Guidonia	via Moreno, 6.	85	A7	ante 78
80	AST	2	ARM1350	Guidonia	via Roma, 4.	77	A7	ante 78
81	ASI	2	ARM1354	Guidonia	via Roma, 6.	75	A7	ante 78
82	AST	2	ARM1366	Ostia Lido	via delle Baleari, 3.	109,3	A3	1959
83	AST	2	ARM1369	Ostia Lido	via delle Baleari, 3.	81,3	A3	1959
84	AST	2	ARM1371	Ostia Lido	via delle Baleari, 3.	74,7	A3	1959
85	AST	2	ARM1373	Ostia Lido	via delle Baleari, 3.	106,5	A3	1959
86	AST	2	ARM1374	Ostia Lido	via delle Baleari, 3.	74,7	A3	1959
87	AST	2	ARM1375	Ostia Lido	via delle Baleari, 3.	80,1	A3	1959
88	AST	2	ARM1377	Ostia Lido	via delle Baleari, 3.	74,7	A3	1959
89	AST	2	ARM1378	Ostia Lido	via delle Baleari, 3.	80,1	A3	1959
90	AST	2	ARM1379	Ostia Lido	via delle Baleari, 3.	106,5	A3	1959
91	AST	2	ARM1380	Ostia Lido	via delle Baleari, 3.	106,5	A3	1959
92	AST	2	ARM1381	Ostia Lido	via delle Baleari, 3.	74,7	A3	1959
93	AST	2	ARM1385	Ostia Lido	via delle Baleari, 3.	80,1	A3	1959
94	ASI	2	ARM1386	Ostia Lido	via delle Baleari, 3.	106,5	A3	1959
95	AST	2	ARM1388	Ostia Lido	via delle Baleari, 3.	80,1	A3	1959
96	AST	2	ARM1389	Ostia Lido	via delle Baleari, 3.	74,7	A3	1959
97	AST	2	ARM1390	Ostia Lido	via delle Baleari, 3.	81,6	A3	1959
98	AST	2	ARM1391	Ostia Lido	via delle Baleari, 3.	106,5	A3	1959
99	AST	2	ARM1392	Ostia Lido	via delle Baleari, 3.	106,5	A3	1959
100	AST	2	ARM1394	Ostia Lido	via delle Baleari, 3.	80,14	A3	1959

N°	classif.	status	codice alloggi	località	indirizzo	mq.	cat. catasto	anno costruz.
101	AST	2	ARM1395	Ostia Lido	via delle Baleari, 3.	81,3	A3	1959
102	AST	2	ARM1397	Ostia Lido	via delle Baleari, 3.	74,7	A3	1959
103	AST	2	ARM1399	Ostia Lido	via delle Baleari, 3.	106,5	A3	1959
104	AST	2	ARM1400	Ostia Lido	via delle Baleari, 3.	74,7	A3	1959
105	AST	2	ARM1401	Ostia Lido	via delle Baleari, 3.	80,1	A3	1959
106	AST	2	ARM1402	Ostia Lido	via delle Baleari, 3.	106,5	A3	1959
107	AST	2	ARM1403	Ostia Lido	via delle Baleari, 3.	74,7	A3	1959
108	AST	2	ARM1404	Ostia Lido	via delle Baleari, 3.	80,1	A3	1959
109	AST	2	ARM1405	Ostia Lido	via delle Baleari, 3.	52,6	A3	1959
110	AST	2	ARM1406	Ostia Lido	via delle Baleari, 3.	77,9	A3	1959
111	AST	2	ARM1407	Ostia Lido	via delle Baleari, 3.	56,3	A3	1959
112	AST	2	ARM1408	Ostia Lido	via delle Baleari, 3.	77,6	A3	1959
113	AST	2	ARM1409	Ostia Lido	via delle Baleari, 3.	56,3	A3	1959
114	AST	2	ARM1410	Ostia Lido	via delle Baleari, 3.	79,2	A3	1959
115	AST	2	ARM1411	Ostia Lido	via delle Baleari, 3.	56,6	A3	1959
116	AST	2	ARM1413	Ostia Lido	via delle Baleari, 3.	73,2	A3	1959
117	AST	2	ARM1415	Ostia Lido	via delle Baleari, 3.	78,4	A3	1959
118	AST	2	ARM1416	Ostia Lido	via delle Baleari, 3.	58,3	A3	1959
119	AST	2	ARM1417	Ostia Lido	via delle Baleari, 3.	76,8	A3	1959
120	AST	2	ARM1418	Ostia Lido	via delle Baleari, 3.	54,7	A3	1959
121	AST	2	ARM1419	Ostia Lido	via delle Baleari, 3.	78,8	A3	1959
122	AST	2	ARM1420	Ostia Lido	via delle Baleari, 3.	59,7	A3	1959
123	AST	2	ARM1421	Ostia Lido	via delle Baleari, 3.	73,2	A3	1959
124	AST	2	ARM1422	Ostia Lido	via delle Baleari, 3.	54,7	A3	1959
125	ASI	2	ARM1423	Ostia Lido	via delle Baleari, 3.	52,4	A3	1959
126	AST	2	ARM1424	Ostia Lido	via delle Baleari, 3.	61,9	A3	1959
127	AST	2	ARM1425	Ostia Lido	via delle Baleari, 3.	52,4	A3	1959
128	AST	2	ARM1428	Ostia Lido	via delle Baleari, 3.	61,5	A3	1959
129	AST	2	ARM1429	Ostia Lido	via delle Baleari, 3.	52,4	A3	1959
130	AST	2	ARM1430	Ostia Lido	via delle Baleari, 3.	68,9	A3	1959
131	AST	2	ARM1432	Ostia Lido	via delle Baleari, 3.	72,2	A3	1959
132	AST	2	ARM1433	Ostia Lido	via delle Baleari, 3.	52,6	A3	1959
133	AST	2	ARM1435	Ostia Lido	via delle Baleari, 3.	52,69	A3	1959
134	AST	2	ARM1436	Ostia Lido	via delle Baleari, 3.	77,62	A3	1959
135	AST	2	ARM1437	Ostia Lido	via delle Baleari, 3.	52,69	A3	1959
136	AST	2	ARM1438	Ostia Lido	via delle Baleari, 3.	77,62	A3	1959
137	AST	2	ARM1440	Ostia Lido	via delle Baleari, 3.	77,62	A3	1959
138	AST	2	ARM1441	Ostia Lido	via delle Baleari, 3.	76,81	A3	1959
139	AST	2	ARM1443	Ostia Lido	via delle Baleari, 3.	54,73	A3	1959
140	AST	2	ARM1445	Ostia Lido	via delle Baleari, 3.	58,36	A3	1959
141	AST	2	ARM1446	Ostia Lido	via delle Baleari, 3.	76,83	A3	1959
142	AST	2	ARM1450	Ostia Lido	via delle Baleari, 3.	73,2	A3	1959
143	AST	2	ARM1452	Ostia Lido	via delle Baleari, 3.	65,27	A3	1959
144	AST	2	ARM1454	Ostia Lido	via delle Baleari, 3.	61,94	A3	1959
145	AST	2	ARM1455	Ostia Lido	via delle Baleari, 3.	52,42	A3	1959
146	AST	2	ARM1456	Ostia Lido	via delle Baleari, 3.	61,94	A3	1959
147	AST	2	ARM1457	Ostia Lido	via delle Baleari, 3.	52,42	A3	1959
148	AST	2	ARM1458	Ostia Lido	via delle Baleari, 3.	61,94	A3	1959
149	AST	2	ARM1459	Ostia Lido	via delle Baleari, 3.	52,42	A3	1959
150	AST	2	ARM1460	Ostia Lido	via delle Baleari, 3.	68,92	A3	1959
151	ASI	2	ARM1462	Ostia Lido	via delle Baleniere, 258.	112	A3	60 Rist 90
152	ASI	2	ARM1467	Ostia Lido	via delle Baleniere, 258.	112	A3	60 Rist 92
153	AST	2	ARM1468	Ostia Lido	via delle Baleniere, 258.	88,35	A3	1960

N°	classif.	status	codice alloggi	località	indirizzo	mq.	cat. catasto	anno costruz.
154	AST	2	ARM1473	Ostia Lido	via delle Baleniere, 275.	88,35	A3	1960
155	AST	2	ARM1474	Ostia Lido	via delle Baleniere, 275.	88,35	A3	1960
156	ASI	2	ARM1476	Ostia Lido	via delle Baleniere, 275.	88,35	A3	1960
157	AST	2	ARM1477	Ostia Lido	via delle Baleniere, 275.	88,35	A3	1960
158	AST	2	ARM1479	Ostia Lido	via delle Baleniere, 275.	88,35	A3	1960
159	AST	2	ARM1480	Ostia Lido	via delle Baleniere, 275.	88,35	A3	1960
160	ASI	2	ARM1485	Roma	via delle Cave, 114.	82,73	A2	ante 78
161	AST	2	ARM1483	Roma	via delle Cave, 114.	77,53	A2	ante 78
162	ASI	2	ARM1864	Roma	via delle Cave, 114.	58,36	A2	ante 78
163	ASI	2	ARM1486	Roma	via delle Cave, 114.	78,09	A2	ante 78
164	AST	2	ARM1493	Roma	via della Pisana, 370.	108,63	A2	1982
165	AST	2	ARM1502	Roma	via della Pisana, 370.	99,93	A2	1982
166	AST	2	ARM1508	Roma	via della Pisana, 370.	108,34	A2	1982
167	ASI	2	ARM1509	Roma	via della Pisana, 370.	110,27	A2	1982
168	ASI	2	ARM1510	Roma	via della Pisana, 370.	99,92	A2	1982
169	AST	2	ARM1511	Roma	via della Pisana, 370.	108,71	A2	1982
170	AST	2	ARM1514	Roma	via della Pisana, 370.	110,47	A2	1982
171	ASI	2	ARM1515	Roma	via della Pisana, 370.	108,7	A2	1982
172	ASI	2	ARM1521	Roma	via della Pisana, 370.	108,65	A2	1982
173	ASI	2	ARM1524	Roma	via della Pisana, 370.	108,7	A2	1982
174	ASI	2	ARM1526	Roma	via della Pisana, 370.	110,2	A2	1982
175	ASI	2	ARM1527	Roma	via della Pisana, 370.	99,84	A2	1982
176	ASI	2	ARM1529	Roma	via della Pisana, 370.	108,42	A2	1982
177	ASI	2	ARM1532	Roma	via della Pisana, 370.	109,77	A2	1982
178	ASI	2	ARM1539	Roma	via della Pisana, 370.	108,05	A2	1982
179	AST	2	ARM1543	Roma	via della Pisana, 370.	110,28	A2	1982
180	ASI	2	ARM1546	Roma	via della Pisana, 370.	109,88	A2	1982
181	AST	2	ARM1553	Roma	via della Pisana, 370.	108,08	A2	1982
182	ASI	2	ARM1554	Roma	via della Pisana, 370.	109,99	A2	1982
183	ASI	2	ARM1556	Roma	via della Pisana, 370.	111,29	A2	1982
184	ASI	2	ARM1557	Roma	via della Pisana, 370.	108,36	A2	1982
185	ASI	2	ARM1558	Roma	via della Pisana, 370.	110,2	A2	1982
186	ASI	2	ARM1559	Roma	via della Pisana, 370.	99,06	A2	1982
187	ASI	2	ARM1568	Roma	via della Pisana, 370.	110,18	A2	1982
188	ASI	2	ARM1569	Roma	via della Pisana, 370.	98,73	A2	1982
189	ASI	2	ARM1571	Roma	via della Pisana, 370.	107,74	A2	1982
190	ASI	2	ARM1572	Roma	via della Pisana, 370.	111,01	A2	1982
191	ASI	2	ARM1575	Roma	via della Pisana, 370.	109,65	A2	1982
192	AST	2	ARM1577	Roma	via Luchino Dal Verme, 114.	63,05	A2	ante 78
193	AST	2	ARM1579	Roma	via Luchino Dal Verme, 114.	119,23	A2	ante 78
194	ASI	2	ARM1580	Roma	via Luchino Dal Verme, 114.	128,71	A2	ante 78
195	ASI	2	ARM1582	Roma	via Luchino Dal Verme, 114.	130,09	A2	ante 78
196	AST	2	ARM1584	Roma	via Luchino Dal Verme, 114.	129,29	A2	ante 78
197	AST	2	ARM1585	Roma	via Luchino Dal Verme, 114.	118,44	A2	ante 78
198	AST	2	ARM1586	Roma	via Luchino Dal Verme, 114.	119,36	A2	ante 78
199	AST	2	ARM1588	Roma	via Luchino Dal Verme, 114.	120,5	A2	ante 78
200	ASI	2	ARM1589	Roma	via Luchino Dal Verme, 114.	130,42	A2	ante 78
201	AST	2	ARM1590	Roma	via Luchino Dal Verme, 114.	119,53	A2	ante 78
202	AST	2	ARM1591	Roma	via Luchino Dal Verme, 114.	130,38	A2	ante 78
203	AST	2	ARM1592	Roma	via Luchino Dal Verme, 114.	119,02	A2	ante 78
204	AST	2	ARM1593	Roma	via Luchino Dal Verme, 114.	72,88	A2	ante 78
205	AST	2	ARM1594	Roma	via Luchino Dal Verme, 114.	65,72	A2	ante 78
206	AST	2	ARM1595	Roma	via Luchino Dal Verme, 114.	126,47	A2	ante 78

N°	classif.	status	codice alloggi	località	indirizzo	mq.	cat. catasto	anno costruz.
207	AST	2	ARM1596	Roma	via Luchino Dal Verme, 114.	119,83	A2	ante 78
208	AST	2	ARM1600	Roma	via Luchino Dal Verme, 114.	120,22	A2	ante 78
209	AST	2	ARM1602	Roma	via Luchino Dal Verme, 114.	119,98	A2	ante 78
210	AST	2	ARM1603	Roma	via Luchino Dal Verme, 114.	128,44	A2	ante 78
211	ASI	2	ARM1604	Roma	via Luchino Dal Verme, 114.	120,32	A2	ante 78
212	AST	2	ARM1605	Roma	via Luchino Dal Verme, 114.	128,4	A2	ante 78
213	ASI	2	ARM1606	Roma	via Luchino Dal Verme, 114.	120,33	A2	ante 78
214	AST	2	ARM1613	Roma	via Luchino Dal Verme, 114.	63,87	A2	ante 78
215	AST	2	ARM1614	Roma	via Luchino Dal Verme, 114.	63,84	A2	ante 78
216	AST	2	ARM1615	Roma	via Luchino Dal Verme, 114.	72,13	A2	ante 78
217	AST	2	ARM1616	Roma	via Luchino Dal Verme, 114.	63,41	A2	ante 78
218	AST	2	ARM1617	Roma	via Luchino Dal Verme, 114.	62,55	A2	ante 78
219	AST	2	ARM1618	Roma	via Luchino Dal Verme, 114.	63,98	A2	ante 78
220	AST	2	ARM1619	Roma	via Luchino Dal Verme, 114.	72,3	A2	ante 78
221	AST	2	ARM1621	Roma	via Luchino Dal Verme, 114.	72,31	A2	ante 78
222	AST	2	ARM1622	Roma	via Luchino Dal Verme, 114.	62,65	A2	ante 78
223	AST	2	ARM1623	Roma	via Luchino Dal Verme, 114.	63,64	A2	ante 78
224	AST	2	ARM1627	Roma	via Luchino Dal Verme, 114.	63,92	A2	ante 78
225	AST	2	ARM1628	Roma	via Luchino Dal Verme, 114.	72,31	A2	ante 78
226	AST	2	ARM1630	Roma	via Luchino Dal Verme, 114.	63,08	A2	ante 78
227	AST	2	ARM1631	Roma	via Luchino Dal Verme, 114.	64,2	A2	ante 78
228	AST	2	ARM1632	Roma	via Luchino Dal Verme, 114.	63,59	A2	ante 78
229	AST	2	ARM1633	Roma	via Luchino Dal Verme, 114.	72,16	A2	ante 78
230	AST	2	ARM1636	Roma	via Luchino Dal Verme, 114.	62,69	A2	ante 78
231	AST	2	ARM1638	Roma	via Luchino Dal Verme, 114.	72,66	A2	ante 78
232	AST	2	ARM1640	Roma	via Luchino Dal Verme, 114.	63,13	A2	ante 78
233	AST	2	ARM1641	Roma	via Luchino Dal Verme, 114.	63,99	A2	ante 78
234	ASI	2	ARM1644	Roma	via Pietro Cartoni, 26.	74,43	A4	ante 78
235	ASI	2	ARM1647	Roma	via Pietro Cartoni, 26.	75,76	A4	ante 78
236	ASI	2	ARM1648	Roma	via Pietro Cartoni, 26.	60,84	A4	ante 78
237	ASI	2	ARM1651	Roma	via Pietro Cartoni, 26.	72,65	A4	ante 78
238	ASI	2	ARM1653	Roma	via Pietro Cartoni, 26.	73,86	A4	ante 78
239	ASI	2	ARM1654	Roma	via Pietro Cartoni, 26.	76,68	A4	ante 78
240	ASI	2	ARM1662	Roma	via Tuscolana, 473.	136,37	A2	1993
241	AST	2	ARM1687	Roma	via Salaria, 825.	118	A2	ante 78
242	AST	2	ARM1688	Roma	via Salaria, 825.	121	A2	ante 78
243	AST	2	ARM1690	Roma	via Salaria, 825.	121	A2	ante 78
244	AST	2	ARM1692	Roma	via Salaria, 825.	121	A2	ante 78
245	AST	2	ARM1693	Roma	via Salaria, 825.	121	A2	ante 78
246	ASI	2	ARM1697	Roma	via Salaria, 825.	126	A2	ante 78
247	AST	2	ARM1700	Roma	via Salaria, 825.	126	A2	ante 78
248	AST	2	ARM1702	Roma	via Salaria, 825.	126	A2	ante 78
249	AST	2	ARM1729	Roma	via Salaria, 825.	140	A2	1983
250	ASI	2	ARM1736	Roma - Torricola		129		1961
251	ASI	2	ARM1737	Roma - Torricola		103		1964
252	AST	2	ARM1760	Roma - Pratica di mare	via Arno, 60	128,2	A3	1988
253	AST	2	ARM1761	Roma - Pratica di mare	via Arno, 60	128,2	A3	1988
254	AST	2	ARM1762	Roma - Pratica di mare	via Arno, 60	128,2	A3	1988
255	ASI	2	ARM1773	Roma - Pratica di mare	via Arno, 60	121,6	A3	1993
256	AST	2	ARM1786	Roma - Pratica di mare	Sedime Aeroportuale	91,49	A3	ante 78
257	ASI	2	ARM0819	Vigna di Valle	via dell'Osservatorio, 4.	138,46	A2	1986
258	ASI	2	ARM0823	Vigna di Valle	via dell'Osservatorio, 4.	139,47	A2	1986
259	AST	2	ARM0824	Vigna di Valle	via dell'Osservatorio, 4.	113,69	A2	1986

N°	classif.	status	codice alloggi	località	indirizzo	mq.	cat. catasto	anno costruz.
260	AST	2	ARM0826	Vigna di Valle	via dell'Osservatorio, 4.	113,69	A2	1986
261	AST	2	ARM0828	Vigna di Valle	via dell'Osservatorio, 4.	110,13	A2	1986
262	AST	2	ARM0832	Vigna di Valle	via dell'Osservatorio, 4.	111,35	A2	1986

Aeronautica Militare

3^a REGIONE AEREA



Anloggi di Servizio

“UTENTI SENZA TITOLO”

Annesso 2

(31 DICEMBRE 2001)



COMANDO 3^a REGIONE AEREA

ALLOGGI DI SERVIZIO

Utenti senza titolo - N° 260

Situazione aggiornata al 31.12.2001

Annesso 2

N°	classif.	status	codice alloggi	località	indirizzo	mq.	cat. catasto	anno costruz.
1	AST	2	ASS0007	ALGHERO Fertilia	via dell'Istria	77	A4	78
2	ASI	2	ASS0009	ALGHERO Fertilia	via dell'Istria	78	A4	78
3	AST	2	ASS0011	ALGHERO Fertilia	via dell'Istria	88	A4	78
4	AST	2	ASS0012	ALGHERO Fertilia	via dell'Istria	88	A4	78
5	AST	2	ASS0013	ALGHERO Fertilia	via dell'Istria	78	A4	78
6	AST	2	ASS0014	ALGHERO Fertilia	via dell'Istria	78	A4	78
7	AST	2	ASS0016	ALGHERO Fertilia	via dell'Istria	77	A4	78
8	AST	2	ASS0019	ALGHERO Fertilia	via dell'Istria	78	A4	78
9	AST	2	ASS0020	ALGHERO Fertilia	via dell'Istria	88	A4	78
10	AST	2	ASS0021	ALGHERO Fertilia	via dell'Istria	88	A4	78
11	AST	2	ASS0025	ALGHERO Fertilia	via dell'Istria	77	A4	78
12	AST	2	ASS0028	ALGHERO Fertilia	via dell'Istria	88	A4	78
13	AST	2	ASS0030	ALGHERO Fertilia	via dell'Istria	78	A4	78
14	AST	2	ASS0031	ALGHERO Fertilia	via dell'Istria	78	A4	78
15	AST	2	ASS0033	ALGHERO Fertilia	via dell'Istria	77	A4	78
16	AST	2	ASS0034	ALGHERO Fertilia	via dell'Istria	78	A4	78
17	AST	2	AFG0670	AMENDOLA	Villaggio Azzurro	89,05	A3	1940
18	ASI	2	AFG0671	AMENDOLA	Villaggio Azzurro	80,42	A3	1940
19	AST	2	AFG0673	AMENDOLA	Villaggio Azzurro	87,85	A3	1940
20	AST	2	AFG0676	AMENDOLA	Villaggio Azzurro	75,6	A3	1940
21	AST	2	AFG0681	AMENDOLA	Villaggio Azzurro	89,05	A3	1940
22	AST	2	AFG0684	AMENDOLA	Villaggio Azzurro	81,58	A3	1940
23	AST	2	AFG0715	AMENDOLA	Villaggio Azzurro	125,68	A3	1983
24	AST	2	AFG0719	AMENDOLA	Villaggio Azzurro	132,51	A3	1983
25	ASI	2	AFG0722	AMENDOLA	Villaggio Azzurro	97,2	A3	1983
26	ASI	2	AFG0724	AMENDOLA	Villaggio Azzurro	97,9	A3	1983
27	ASI	2	AFG0728	AMENDOLA	Villaggio Azzurro	96,9	A3	1983
28	AST	2	AFG0734	AMENDOLA	Villaggio Azzurro	95,45	A3	1983
29	ASI	2	AFG0736	AMENDOLA	Villaggio Azzurro	95,26	A3	1983
30	AST	2	AFG0739	AMENDOLA	Villaggio Azzurro	96,9	A3	1985
31	ASI	2	AFG0757	AMENDOLA	Villaggio Azzurro	129,32	A3	1991
32	ASI	2	ABA0007	BARI	VIA DALMAZIA, 70/D	152,89	A3	1960
33	AST	2	ALT0062	BORGO PIAVE	Sedime Aeroportuale	108	A7	1959
34	AST	2	ALT0064	BORGO PIAVE	Sedime Aeroportuale	154	A7	1959
35	AST	2	ALT0067	BORGO PIAVE	Sedime Aeroportuale	94	A7	1959
36	AST	2	ALT0071	BORGO PIAVE	Sedime Aeroportuale	94	A7	1959
37	AST	2	ABR0175	BRINDISI	Via Materdomini, 2	105,96	A3	1983
38	AST	2	ABR0182	BRINDISI	Via Materdomini, 2	109,41	A3	1983
39	AST	2	ABR0202	BRINDISI	Via Materdomini, 2	105,59	A3	1983
40	AST	2	ABR0204	BRINDISI	Via Materdomini, 2	109,56	A3	1983
41	AST	2	ABR0207	BRINDISI	Via Materdomini, 2	109,73	A3	1983
42	ASI	2	ABR0212	BRINDISI	Via Materdomini, 2	144,18	A3	1983
43	AST	2	ABR0225	BRINDISI	Via Materdomini, 2	109,56	A3	1983
44	ASI	2	ABR0231	BRINDISI	Via Materdomini, 2	151,17	A3	1989
45	ASI	2	ABR0237	BRINDISI	Via Materdomini, 2	163,43	A3	1989
46	ASI	2	ABR0239	BRINDISI	Via Materdomini, 2	151,73	A3	1988
47	ASI	2	ABR0246	BRINDISI	Via Materdomini, 2	149,56	A3	1991
48	ASI	2	ACA0108	CAGLIARI	Via San Benedetto, 14	96		78
49	AST	2	ACA0110	CAGLIARI	Via San Benedetto, 14	90		78

N°	classif.	status	codice alloggi	località	indirizzo	mq.	cat. catasto	anno costruz.
50	ASI	2	ACA0112	CAGLIARI	Via San Benedetto, 14	99		78
51	AST	2	ACA0115	CAGLIARI	Via San Benedetto, 14	86		78
52	ASI	2	ACA0116	CAGLIARI	Via San Benedetto, 14	102		78
53	ASI	2	ACA0117	CAGLIARI	Via San Benedetto, 14	92		78
54	AST	2	ACA0119	CAGLIARI	Via San Benedetto, 14	85		78
55	AST	2	ACA0120	CAGLIARI	Via San Benedetto, 14	101		78
56	AST	2	ACA0121	CAGLIARI	Via San Benedetto, 14	93		78
57	AST	2	ACA0122	CAGLIARI	Via San Benedetto, 14	103		78
58	ASI	2	ACA0123	CAGLIARI	Via San Benedetto, 14	86		78
59	AST	2	ACA0124	CAGLIARI	Via San Benedetto, 14	78		78
60	ASI	2	ACA0125	CAGLIARI	Via San Benedetto, 14	119		78
61	AST	2	ACA0128	CAGLIARI	Via San Benedetto, 14	81		78
62	AST	2	ACA0130	CAGLIARI	Via San Benedetto, 14	109		78
63	AST	2	ACA0132	CAGLIARI	Via San Benedetto, 14	104		78
64	ASI	2	ACA0135	CAGLIARI	Via San Benedetto, 14	106		78
65	ASI	2	ACA0137	CAGLIARI	Via San Benedetto, 14	78		78
66	AST	2	ACA0140	CAGLIARI	Via San Benedetto, 14	89		78
67	ASI	2	ACA0142	CAGLIARI	Via San Benedetto, 14	93		78
68	AST	2	ACA0143	CAGLIARI	Via San Benedetto, 14	90		78
69	ASI	2	ACA0088	CAGLIARI ELMAS	Sedime Aeroportuale	83	A3	1986
70	ASI	2	ACA0091	CAGLIARI ELMAS	Sedime Aeroportuale	83	A3	1986
71	ASI	2	ACA0096	CAGLIARI ELMAS	Sedime Aeroportuale	133	A2	1990
72	ASI	2	ACA0097	CAGLIARI ELMAS	Sedime Aeroportuale	133	A2	1990
73	ASI	2	ACA0099	CAGLIARI ELMAS	Sedime Aeroportuale	133	A2	1990
74	AST	2	ACA0146	CAPO FRASCA	Sedime Aeroportuale	98	A3	1985
75	AST	2	ANA0572	CAPODICHINO	Piazza di Vittorio, 35	139	A2	1980
76	ASI	2	ANA0574	CAPODICHINO	Piazza di Vittorio, 35	140	A2	1980
77	AST	2	ANA0577	CAPODICHINO	Piazza di Vittorio, 35	140	A2	1980
78	AST	2	ANA0579	CAPODICHINO	Piazza di Vittorio, 35	140	A2	1980
79	ASI	2	ANA0582	CAPODICHINO	Piazza di Vittorio, 35	140	A2	1980
80	ASI	2	ANA0583	CAPODICHINO	Piazza di Vittorio, 35	140	A2	1980
81	ASI	2	ANA0584	CAPODICHINO	Piazza di Vittorio, 35	139	A2	1980
82	ASI	2	ANA0585	CAPODICHINO	Piazza di Vittorio, 35	140	A2	1980
83	ASI	2	ANA0586	CAPODICHINO	Piazza di Vittorio, 35	140	A2	1980
84	AST	2	ANA0587	CAPODICHINO	Piazza di Vittorio, 35	141	A2	1980
85	AST	2	ANA0590	CAPODICHINO	Piazza di Vittorio, 35	140	A2	1980
86	AST	2	ANA0591	CAPODICHINO	Piazza di Vittorio, 35	140	A2	1980
87	AST	2	ANA0592	CAPODICHINO	Piazza di Vittorio, 35	140	A2	1980
88	AST	2	ANA0593	CAPODICHINO	Piazza di Vittorio, 35	140	A2	1980
89	AST	2	ANA0594	CAPODICHINO	Piazza di Vittorio, 35	141	A2	1980
90	AST	2	ANA0596	CAPODICHINO	Piazza di Vittorio, 35	112	A2	1980
91	AST	2	ANA0599	CAPODICHINO	Piazza di Vittorio, 35	109	A2	1980
92	AST	2	ANA0600	CAPODICHINO	Piazza di Vittorio, 35	109	A2	1980
93	ASI	2	ANA0601	CAPODICHINO	Piazza di Vittorio, 35	116	A2	1980
94	AST	2	ANA0603	CAPODICHINO	Piazza di Vittorio, 35	107	A2	1980
95	ASI	2	ANA0607	CAPODICHINO	Piazza di Vittorio, 35	110	A2	1980
96	AST	2	ANA0611	CAPODICHINO	Piazza di Vittorio, 35	110	A2	1980
97	ASI	2	ANA0614	CAPODICHINO	Piazza di Vittorio, 35	110	A2	1980
98	ASI	2	ANA0615	CAPODICHINO	Piazza di Vittorio, 35	107	A2	1980
99	AST	2	ANA0618	CAPODICHINO	Piazza di Vittorio, 35	111	A2	1981
100	AST	2	ANA0620	CAPODICHINO	Piazza di Vittorio, 35	110	A2	1980
101	AST	2	ANA0623	CAPODICHINO	Piazza di Vittorio, 35	113	A2	1981
102	ASI	2	ANA0627	CAPODICHINO	Piazza di Vittorio, 35	110	A2	1981
103	ASI	2	ANA0628	CAPODICHINO	Piazza di Vittorio, 35	110	A2	1981

N°	classif.	status	codice alloggi	località	indirizzo	mq.	cat. catasto	anno costruz.
104	ASI	2	ANA0629	CAPODICHINO	Piazza di Vittorio, 35	133	A2	1981
105	ASI	2	ANA0638	CAPODICHINO	Piazza di Vittorio, 35	105	A2	1981
106	ASI	2	ANA0641	CAPODICHINO	Piazza di Vittorio, 35	109	A2	1981
107	ASI	2	ANA0643	CAPODICHINO	Piazza di Vittorio, 35	108	A2	1981
108	AST	2	ANA0646	CAPODICHINO	Piazza di Vittorio, 35	183	A1	78
109	AST	2	ANA0647	CAPODICHINO	Piazza di Vittorio, 35	183	A3	78
110	AST	2	ANA0648	CAPODICHINO	Piazza di Vittorio, 35	178	A3	78
111	AST	2	ANA0649	CAPODICHINO	Piazza di Vittorio, 35	183	A3	78
112	AST	2	ANA0651	CAPODICHINO	Piazza di Vittorio, 35	168	A3	78
113	AST	2	ANA0652	CAPODICHINO	Piazza di Vittorio, 35	168	A3	78
114	AST	2	ANA0653	CAPODICHINO	Piazza di Vittorio, 35	130	A3	78
115	AST	2	ANA0654	CAPODICHINO	Piazza di Vittorio, 35	95	A3	78
116	AST	2	ANA0656	CAPODICHINO	V.le U. Maddalen	71	A4	78
117	AST	2	ANA1826	CAPODICHINO	V.le U. Maddalen	109	A4	78
118	ASI	2	ACE0165	CASERTA	via Nazionale Appia, 2/A	326	A2	78
119	AST	2	ACT0536	CATANIA	VIA S.G. LA RENA	125,09	A3	1964
120	AST	2	ACT0537	CATANIA	VIA S.G. LA RENA	125,09	A3	1964
121	AST	2	ACT0538	CATANIA	VIA S.G. LA RENA	123,59	A3	1964
122	ASI	2	ACT0542	CATANIA	VIA S.G. LA RENA	121492	A3	1964
123	AST	2	ACT0558	CATANIA	VIA S.G. LA RENA	118,99	A3	1964
124	AST	2	ACT0559	CATANIA	VIA S.G. LA RENA	115,33	A3	1964
125	AST	2	ACA0196	DECIMOMANNU	Villaggio Azzurro	88		78
126	AST	2	ACA0207	DECIMOMANNU	Villaggio Azzurro	89		78
127	AST	2	ACA0224	DECIMOMANNU	Villaggio Azzurro	89		78
128	AST	2	ACA0233	DECIMOMANNU	Villaggio Azzurro	100		78
129	AST	2	ACA0252	DECIMOMANNU	Villaggio Azzurro	91		1985
130	AST	2	AFG0771	FOGGIA	Villaggio Azzurro "GINO LISA"	115,16	A3	1940
131	AST	2	AFG0772	FOGGIA	Villaggio Azzurro "GINO LISA"	157,55	A3	1940
132	AST	2	AFG0773	FOGGIA	Villaggio Azzurro "GINO LISA"	83,78	A3	1940
133	AST	2	AFG0774	FOGGIA	Villaggio Azzurro "GINO LISA"	66,87	A3	1940
134	AST	2	AFG0775	FOGGIA	Villaggio Azzurro "GINO LISA"	84,36	A3	1940
135	AST	2	AFG0777	FOGGIA	Villaggio Azzurro "GINO LISA"	107,2	A3	1940
136	AST	2	AFG0779	FOGGIA	Villaggio Azzurro "GINO LISA"	88,01	A3	1940
137	AST	2	AFG0780	FOGGIA	Villaggio Azzurro "GINO LISA"	126,57	A3	1940
138	ASI	2	AFG0782	FOGGIA	Villaggio Azzurro "GINO LISA"	136	A3	1940
139	AST	2	AFG0784	FOGGIA	Villaggio Azzurro "GINO LISA"	88,27	A3	1940
140	AST	2	AFG0787	FOGGIA	Villaggio Azzurro "GINO LISA"	98,4	A3	1940
141	AST	2	AFG0788	FOGGIA	Villaggio Azzurro "GINO LISA"	99,01	A3	1940
142	ASI	2	AFG0789	FOGGIA	Villaggio Azzurro "GINO LISA"	115,83	A3	1940
143	AST	2	ACT0455	FONTANAROSSA	Via Fontanarossa, 8	149,19	A3	1983
144	AST	2	ACT0464	FONTANAROSSA	Via Fontanarossa, 8	150,35	A3	1983
145	AST	2	ACT0471	FONTANAROSSA	Via Fontanarossa, 8	149625	A3	1983
146	AST	2	ACT0472	FONTANAROSSA	Via Fontanarossa, 8	149,41	A3	1983
147	ASI	2	ACT0474	FONTANAROSSA	Via Fontanarossa, 8	148,98	A3	1983
148	AST	2	ACT0477	FONTANAROSSA	Via Fontanarossa, 8	149,62	A3	1983
149	ASI	2	ACT0480	FONTANAROSSA	Via Fontanarossa, 8	105,78	A3	1983
150	ASI	2	ACT0486	FONTANAROSSA	Via Fontanarossa, 8	105,12	A3	1983
151	ASI	2	ACT0488	FONTANAROSSA	Via Fontanarossa, 8	108,05	A3	1983
152	ASI	2	ACT0490	FONTANAROSSA	Via Fontanarossa, 8	103,23	A3	1983
153	AST	2	ACT0492	FONTANAROSSA	Via Fontanarossa, 8	105,9	A3	1983
154	AST	2	ACT0494	FONTANAROSSA	Via Fontanarossa, 8	107,25	A3	1983
155	AST	2	ACT0499	FONTANAROSSA	Via Fontanarossa, 8	103,83	A3	1983
156	ASI	2	ACT0501	FONTANAROSSA	Via Fontanarossa, 8	105,9	A3	1983
157	AST	2	ACT0509	FONTANAROSSA	Via Fontanarossa, 8	106,58	A3	1983

N°	classif.	status	codice alloggi	località	indirizzo	mq.	cat. catasto	anno costruz.
158	AST	2	ACT0517	FONTANAROSSA	Via Fontanarossa, 8	138,35	A3	1988
159	ASI	2	ACT0519	FONTANAROSSA	Via Fontanarossa, 8	138,35	A3	1988
160	ASI	2	ACT0522	FONTANAROSSA	Via Fontanarossa, 8	99,28	A3	1988
161	ASI	2	ACT0525	FONTANAROSSA	Via Fontanarossa, 8	99,5	A3	1988
162	AST	2	ACT0528	FONTANAROSSA	Via Fontanarossa, 8	99,5	A3	1988
163	ASI	2	ALE0574	GALATINA	Villaggio Azzurro	100,72	A3	1984
164	AST	2	ALE0584	GALATINA	Villaggio Azzurro	104,02	A3	1984
165	ASI	2	ALE0594	GALATINA	Villaggio Azzurro	143,73	A3	1984
166	AST	2	ALE0597	GALATINA	Villaggio Azzurro	105,89	A3	1984
167	ASI	2	ALE0607	GALATINA	Villaggio Azzurro	102,36	A3	1984
168	AST	2	ABA0279	GIOIA DEL COLLE	Prov. per Taranto, 1533	92,8	A3	1960
169	ASI	2	ABA0283	GIOIA DEL COLLE	Prov. per Taranto, 1533	92,8	A3	1960
170	AST	2	ABA0290	GIOIA DEL COLLE	Prov. per Taranto, 1533	92,8	A3	1960
171	ASI	2	ABA0294	GIOIA DEL COLLE	Prov. per Taranto, 1533	92,8	A3	1960
172	AST	2	ABA0298	GIOIA DEL COLLE	Prov. per Taranto, 1533	92,8	A3	1960
173	ASI	2	ABA0299	GIOIA DEL COLLE	Prov. per Taranto, 1533	92,8	A3	1960
174	AST	2	ABA0302	GIOIA DEL COLLE	Prov. per Taranto, 1533	92,8	A3	1960
175	AST	2	ABA0307	GIOIA DEL COLLE	Prov. per Taranto, 1533	92,8	A3	1960
176	ASI	2	ABA0342	GIOIA DEL COLLE	Prov. per Taranto, 1533	92,8	A3	1960
177	ASI	2	ABA0355	GIOIA DEL COLLE	Prov. per Taranto, 1533	123,5	A3	1983
178	ASI	2	ABA0366	GIOIA DEL COLLE	Prov. per Taranto, 1533	123,5	A3	1983
179	AST	2	ABA0371	GIOIA DEL COLLE	Prov. per Taranto, 1533	85,42	A3	1983
180	ASI	2	ABA0407	GIOIA DEL COLLE	Prov. per Taranto, 1533	85,42	A3	1983
181	ASI	2	ABA0425	GIOIA DEL COLLE	Prov. per Taranto, 1533	120	A3	1992
182	ASI	2	ABA0428	GIOIA DEL COLLE	Prov. per Taranto, 1533	120	A3	1992
183	ASI	2	ACE0330	GRAZZANISE	Sedime Aeroportuale	139	A2	78
184	ASI	2	ACE0331	GRAZZANISE	Sedime Aeroportuale	139	A2	78
185	AST	2	ACE0334	GRAZZANISE	Sedime Aeroportuale	113	A2	78
186	ASI	2	ACE0382	GRAZZANISE	Sedime Aeroportuale	174	A2	1992
187	ASI	2	ALT0527	LATINA	Distaccamento Latina Scalo	76	A3	1962
188	ASI	2	ALT0536	LATINA	Via dell'Aeroporto, 3 - Latina Scalo	133	A2	1991
189	AST	2	ATP0955	MARSALA	Villaggio Azzurro	105,3	A3	1984
190	AST	2	ATA0124	MARTINA FRANC	Via Sanità, 38	103	A3	1963
191	AST	2	ATA0125	MARTINA FRANC	Via Sanità, 38	103	A3	1963
192	AST	2	ATA0126	MARTINA FRANC	Via Sanità, 38	103	A3	1963
193	AST	2	ATA0127	MARTINA FRANC	Via Sanità, 38	103	A3	1963
194	ASI	2	ATA0142	MARTINA FRANC	Via Massafra, 143	91	A3	1981
195	ASI	2	ATA0147	MARTINA FRANC	Via Massafra, 143	91,05	A3	1981
196	AST	2	ATA0155	MARTINA FRANC	Via Massafra, 143	115	A3	1981
197	AST	2	AME0566	MESSINA	Via Osservatorio, 12	93,28	A3	1945
198	ASI	2	ANA1851	NAPOLI	via Posillipo, 223	122	A2	75
199	ASI	2	APA1073	PALERMO	Piazza Pietro Micca, 1	192,7	A3	1962
200	AST	2	APA1074	PALERMO	Piazza Pietro Micca, 1	159	A3	1962
201	AST	2	APA1083	PALERMO	Piazza Pietro Micca, 1	137	A3	1990
202	AST	2	APA1084	PALERMO	Via villa NAVE	93,5	A3	1964
203	AST	2	ABA0016	PALESE	Villaggio Azzurro - Via Nazionale, 13/D	152,72	A3	1982
204	AST	2	ABA0017	PALESE	Villaggio Azzurro - Via Nazionale, 13/D	152,72	A3	1982
205	ASI	2	ABA0019	PALESE	Villaggio Azzurro - Via Nazionale, 13/D	138,47	A3	1982
206	ASI	2	ABA0021	PALESE	Villaggio Azzurro - Via Nazionale, 13/D	127,59	A3	1982
207	AST	2	ABA0022	PALESE	Villaggio Azzurro - Via Nazionale, 13/D	147,58	A3	1984
208	ASI	2	ABA0023	PALESE	Villaggio Azzurro - Via Nazionale, 13/D	162,15	A3	1984
209	AST	2	ABA0025	PALESE	Villaggio Azzurro - Via Nazionale, 13/D	153,86	A3	1984
210	AST	2	ABA0026	PALESE	Villaggio Azzurro - Via Nazionale, 13/D	147,18	A3	1984
211	AST	2	ABA0027	PALESE	Villaggio Azzurro - Via Nazionale, 13/D	140,54	A3	1984

N°	classif.	status	codice alloggi	località	indirizzo	mq.	cat. catasto	anno costruz.
212	AST	2	ABA0028	PALESE	Villaggio Azzurro - Via Nazionale, 13/D	145,64	A3	1982
213	AST	2	ABA0031	PALESE	Villaggio Azzurro - Via Nazionale, 13/D	151,46	A3	1982
214	AST	2	ABA0032	PALESE	Villaggio Azzurro - Via Nazionale, 13/D	152,27	A3	1982
215	AST	2	ABA0033	PALESE	Villaggio Azzurro - Via Nazionale, 13/D	125,81	A3	1982
216	ASI	2	ABA0036	PALESE	Villaggio Azzurro - Via Nazionale, 13/D	182,9	A3	1980
217	ASI	2	ABA0049	PALESE	Villaggio Azzurro - Via Nazionale, 13/D	131,71	A3	1982
218	AST	2	ABA0056	PALESE	Villaggio Azzurro - Via Nazionale, 13/D	118,57	A3	1982
219	AST	2	ABA0057	PALESE	Villaggio Azzurro - Via Nazionale, 13/D	118,57	A3	1982
220	ASI	2	ABA0065	PALESE	Villaggio Azzurro - Via Nazionale, 13/D	117,41	A3	1984
221	AST	2	ABA0078	PALESE	Villaggio Azzurro - Via Nazionale, 13/D	133,35	A3	1984
222	AST	2	ABA0080	PALESE	Villaggio Azzurro - Via Nazionale, 13/D	133,35	A3	1984
223	ASI	2	ABA0083	PALESE	Villaggio Azzurro - Via Nazionale, 13/D	121,75	A3	1990
224	ASI	2	ABA0089	PALESE	Villaggio Azzurro - Via Nazionale, 13/D	121,75	A3	1990
225	ASI	2	ABA0095	PALESE	Villaggio Azzurro - Via Nazionale, 13/D	139,35	A3	1990
226	ASI	2	ABA0096	PALESE	Villaggio Azzurro - Via Nazionale, 13/D	139,35	A3	1990
227	ASI	2	ABA0097	PALESE	Villaggio Azzurro - Via Nazionale, 13/D	139,35	A3	1990
228	ASI	2	ABA0100	PALESE	Villaggio Azzurro - Via Nazionale, 13/D	139,35	A3	1990
229	ASI	2	ABA0110	PALESE	SEDIME AEROPORTUALE	147,95	A3	1994
230	AST	2	ATP0958	PANTELLERIA	Sedime Aeroportuale	105,12	A3	1988
231	ASI	2	ATP0964	PANTELLERIA	Sedime Aeroportuale	106,25	A3	1988
232	ASI	2	ANU0685	PERDASDEFOGU	Villaggio Azzurro	142	A2	1987
233	AST	2	ANU0686	PERDASDEFOGU	Villaggio Azzurro	142	A2	1987
234	ASI	2	ANU0698	PERDASDEFOGU	Villaggio Azzurro	142	A2	1987
235	ASI	2	ANU0701	PERDASDEFOGU	Villaggio Azzurro	142	A2	1987
236	ASI	2	ANU0705	PERDASDEFOGU	Villaputzu	104	A2	1985
237	AST	2	ANU0710	PERDASDEFOGU	Villaputzu	87	A2	1985
238	ASI	2	APE1025	PESCARA	VIA TIBURTINA, 382	130,46	A3	1984
239	AST	2	APE1029	PESCARA	Montesilvano - Contrada Macchiano, 6	71,59	A3	1977
240	ASI	2	ARI0803	RIETI	via Marco Curio Dentato, 102	109		1952
241	ASI	2	ARI0805	RIETI	via Marco Curio Dentato, 102	109		1952
242	ASI	2	ARI0807	RIETI	via Marco Curio Dentato, 102	109		1952
243	ASI	2	ASR1041	SIRACUSA	Viale Epipoli, 211	106,31	A3	1988
244	ASI	2	ASR1042	SIRACUSA	Viale Epipoli, 211	106,31	A3	1988
245	AST	2	ASR1047	SIRACUSA	Viale Epipoli, 211	106,31	A3	1988
246	ASI	2	ASR1056	SIRACUSA	Viale Epipoli, 211	87,91	A3	1988
247	AST	2	ASR1061	SIRACUSA	Viale Epipoli, 211	88,47	A3	1988
248	AST	2	ASR1067	SIRACUSA	Viale Epipoli, 211	88,47	A3	1988
249	ASI	2	ASR1219	SIRACUSA	VIA ELORINA, 23	50,96	A3	1968
250	AST	2	ATA0984	TARANTO	VIA GROTTAGLIE	113,24	A3	1945
251	ASI	2	ATP0814	TRAPANI	BIRGI - prov Marsala Locogrande,2	140	A3	1987
252	ASI	2	ATP0836	TRAPANI	BIRGI - prov Marsala Locogrande,2	101,16	A3	1987
253	ASI	2	ATP0841	TRAPANI	MILO - Strada Palermo, 172	153,2	A3	1984
254	ASI	2	ATP0925	TRAPANI	MILO - Strada Palermo, 172	141,61	A3	1990
255	ASI	2	AFG0988	VIESTE	Lungomare Europa -Contr.S.Andrea, 1	133,38	A3	1987
256	AST	2	AFG0993	VIESTE	Lungomare Europa -Contr.S.Andrea, 1	134,56	A3	1987
257	ASI	2	AVT0841	VITERBO	via Tuscanese, 71/G	94	A2	1983
258	ASI	2	AVT0844	VITERBO	via Tuscanese, 71/G	94	A2	1983
259	AST	2	AVT0845	VITERBO	via Tuscanese, 71/G	86	A2	1983
260	ASI	2	AVT0850	VITERBO	via Tuscanese, 71/G	122	A2	1983

Alloggi di Servizio

Aeronautica Militare

“TEMPORANEAMENTE LIBERI”

1 ^a REGIONE AREA	- N.	281
ComAer - Roma	- N.	54
3 ^a REGIONE AEREA	- N.	437

TOTALI N. 772




(31 DICEMBRE 2001)

Stato Maggiore Aeronautica



PROSPETTO RIEPILOGATIVO ALLOGGI DI SERVIZIO *Situazione aggiornata al 31.12.2001*

TEMPORANEAMENTE LIBERI

Enti Territoriali	Attesa lavori ristrutturazione (*) Annesso 3 Appendice 1	In atto Reimpiegabili (**) Annesso 3 Appendice 2	Totale
 1ª R.A.	239	42	281
 COMAER	51	3	54
 3ª R.A.	134	303	437
TOTALI:	424	348	772

(*) alloggi disponibili alla data del rilevamento che per essere riassegnati devono previamente sottoposti a lavori di manutenzione ordinaria e/o straordinaria

(**) alloggi disponibili alla data del rilevamento (già sottoposti a lavori di manutenzione) che vengono offerti ai primi classificati delle varie graduatorie degli Enti Territoriali per le riassegnazioni

Aeronautica Militare

1ª REGIONE AEREA



Alloggi di Servizio

“TEMPORANEAMENTE LIBERI”

Annesso 3

Appendici

1

(31 DICEMBRE 2001)



COMANDO 1ª REGIONE AEREA

ALLOGGI DI SERVIZIO

Attesa lavori ristrutturazione - N° 239

Situazione aggiornata al 31.12.2001

Annesso 3 - Appendice 1

N°	classif.	status	codice alloggi	località	indirizzo	mq.	cat. catasto	anno costruz.
1	AST	3a	APN0001	Aviano (Pn)	Via Pordenone, 93	125,00	A3	1939
2	ASI	3a	APN1531	Aviano (Pn)	Via Stretta, N° 28	100,00	A3	scon.
3	ASI	3a	APN1532	Aviano (Pn)	Via Stretta, N° 28	100,00	A3	scon.
4	ASI	3a	APN1533	Aviano (Pn)	Via Stretta, N° 28	100,00	A3	scon.
5	ASI	3a	APN1534	Aviano (Pn)	Via Stretta, N° 28	100,00	A3	scon.
6	ASI	3a	APN1535	Aviano (Pn)	Via Stretta, N° 28	100,00	A3	scon.
7	ASI	3a	APN1536	Aviano (Pn)	Via Stretta, N° 28	100,00	A3	scon.
8	AST	3a	APD0024	Bagnoli Di Sopra (Pd)	Via G.Galilei, 16	81,60	A3	1973
9	ASI	3a	ABO0220	Bologna	Via Pasubio, 27	70,75	A3	1992
10	ASI	3a	ABZ1403	Bolzano	Via Aeroporto F.Baracca, 8	124,00	A3	1963
11	ASI	3a	ANO0184	Cameri (No)	Ss Bellinzago	111,36	A3	1965
12	AST	3a	AUD1288	Campoformido (Ud)	Via Del Pasco, 98/F	127,00	A3	1992
13	ASI	3a	AUD1291	Campoformido (Ud)	Via Del Pasco, 98/E	130,20	A3	1992
14	AST	3a	AUD1294	Campoformido (Ud)	Via Del Pasco, 98/E	98,50	A3	1992
15	AST	3a	AUD1295	Campoformido (Ud)	Via Del Pasco, 98/E	99,50	A3	1992
16	ASI	3a	AUD1300	Campoformido (Ud)	Via Del Pasco, 98/D	127,00	A3	1989
17	ASI	3a	AUD1328	Campoformido (Ud)	Via Del Pasco, 98/Q	143,00	A3	1992
18	ASI	3a	AUD1331	Campoformido (Ud)	Via Del Pasco, 98/Q	123,00	A3	1992
19	ASI	3a	AUD1349	Campoformido (Ud)	Via Del Pasco, 98/M	134,80	A3	1989
20	ASI	3a	ASV0209	Capo Mele (Sv)	Via Del Lampin, 16/A	210,57	A3	1993
21	AST	3a	AVE0192	Ceggia (Ve)	Via Ponte Romano, 9	117,54	A3	1973
22	AST	3a	AVE0193	Ceggia (Ve)	Via Ponte Romano, 9	117,00	A3	1973
23	AST	3a	AVE0194	Ceggia (Ve)	Via Ponte Romano, 9	117,54	A3	1973
24	AST	3a	AVE0195	Ceggia (Ve)	Via Ponte Romano, 9	117,54	A3	1973
25	AST	3a	AVE0196	Ceggia (Ve)	Via Ponte Romano, 9	78,28	A3	1961
26	AST	3a	AVE0197	Ceggia (Ve)	Via Ponte Romano, 9	78,28	A3	1961
27	AST	3a	AVE0198	Ceggia (Ve)	Via Ponte Romano, 9	86,00	A3	1961
28	AST	3a	ARO1518	Ceneselli (Ro)	Via Zelo, 3040	120,58	A3	1970
29	ASI	3a	ARO1519	Ceneselli (Ro)	Via Zelo, 3040	120,58	A3	1970
30	AST	3a	ARO1520	Ceneselli (Ro)	Via Zelo, 3040	120,58	A3	1970
31	AST	3a	ARO1521	Ceneselli (Ro)	Via Zelo, 3040	120,58	A3	1970
32	AST	3a	AFO0231	Cesena (Fc)	Via S.Aga', 343	89,80	A3	1968
33	AST	3a	AFO0232	Cesena (Fc)	Via S.Aga', 347	89,80	A3	1968
34	AST	3a	AFO0233	Cesena (Fc)	Via S.Aga', 351	89,80	A3	1968
35	AST	3a	AVE0633	Concordia Sagitt. (Ve)	Via S.Giacomo, 19/A	97,40	A3	1984
36	ASI	3a	AVE0638	Concordia Sagitt. (Ve)	Via S.Giacomo, 19/B	136,33	A3	1992
37	ASI	3a	ABS0328	Desenzano Del Garda (Bs)	Viale Motta, 56	168,48	A3	1939
38	ASI	3a	ABS0330	Desenzano Del Garda (Bs)	Viale Motta, 56	120,00	A3	1939
39	ASI	3a	ABS0331	Desenzano Del Garda (Bs)	Viale Motta, 38	144,81	A3	1939
40	ASI	3a	ABS0332	Desenzano Del Garda (Bs)	Viale Motta, 38	70,44	A3	1939
41	ASI	3a	ABZ0280	Dobbiaco (Bz)	Via Dolomiti, 9	81,78	A3	1960
42	ASI	3a	AFE1115	Ferrara	Viale Cavour, 118/120	114,18	A3	1935
43	ASI	3a	AFE1116	Ferrara	Viale Cavour, 118/120	181,21	A3	1935
44	ASI	3a	AFE1117	Ferrara	Viale Cavour, 118/120	148,29	A3	1935
45	ASI	3a	AFE1118	Ferrara	Viale Cavour, 118/120	167,89	A3	1935
46	ASI	3a	AFE1120	Ferrara	Via Aeroporto, 120	97,26	A3	1984

N°	classif.	status	codice alloggi	località	indirizzo	mq.	cat. catasto	anno costruz.
47	AST	3a	AFE1121	Ferrara	Via Aeroporto, 120	96,09	A3	1984
48	ASI	3a	AFE1131	Ferrara	Via Aeroporto, 120	100,09	A3	1984
49	AST	3a	APR0292	Fidenza (Pr)	Via Trieste, 35	82,80	A3	1943
50	AST	3a	APR0293	Fidenza (Pr)	Via Trieste, 35	100,75	A3	1943
51	ASI	3a	AFI0271	Firenze	Via Del Barco 3F	112,79	A3	ante 78
52	ASI	3a	AFI0278	Firenze	Via Del Bobolino 15	80,78	A4	ante 78
53	ASI	3a	AFI0282	Firenze	Via Del Bobolino 15	170,84	A2	ante 78
54	ASI	3a	AFO0282	Forlì	Via Solombrini, 14	151,59	A3	1990
55	ASI	3a	ABS0342	Ghedi (Bs)	Via F.Baracca, 5	105,73	A3	1958
56	AST	3a	ABS0347	Ghedi (Bs)	Via F.Baracca, 5	110,13	A3	1958
57	ASI	3a	ABS0351	Ghedi (Bs)	Via F.Baracca, 5	130,36	A3	1958
58	ASI	3a	ABS0352	Ghedi (Bs)	Via F.Baracca, 5	130,37	A3	1958
59	AST	3a	ABS0356	Ghedi (Bs)	Via F.Baracca, 5	90,00	A3	1958
60	ASI	3a	ABS0360	Ghedi (Bs)	Via F.Baracca, 5	105,33	A3	1958
61	ASI	3a	ABS0368	Ghedi (Bs)	Via F.Baracca, 5	123,74	A3	1958
62	ASI	3a	ABS0377	Ghedi (Bs)	Via F.Baracca, 5	77,27	A3	1958
63	AST	3a	ABS0381	Ghedi (Bs)	Via F.Baracca, 5	77,27	A3	1958
64	ASI	3a	ABS0386	Ghedi (Bs)	Via F.Baracca, 5	77,27	A3	1958
65	ASI	3a	ABS0389	Ghedi (Bs)	Via F.Baracca, 5	82,07	A3	1958
66	ASI	3a	ABS0390	Ghedi (Bs)	Via F.Baracca, 5	82,02	A3	1958
67	ASI	3a	ABS0391	Ghedi (Bs)	Via F.Baracca, 5	82,02	A3	1958
68	ASI	3a	ABS0392	Ghedi (Bs)	Via F.Baracca, 5	82,02	A3	1958
69	ASI	3a	ABS0393	Ghedi (Bs)	Via F.Baracca, 5	82,07	A3	1958
70	ASI	3a	ABS0394	Ghedi (Bs)	Via F.Baracca, 5	82,02	A3	1958
71	ASI	3a	ABS0395	Ghedi (Bs)	Via F.Baracca, 5	82,02	A3	1958
72	ASI	3a	ABS0396	Ghedi (Bs)	Via F.Baracca, 5	82,02	A3	1958
73	ASI	3a	ABS0397	Ghedi (Bs)	Via F.Baracca, 5	77,27	A3	1958
74	ASI	3a	ABS0398	Ghedi (Bs)	Via F.Baracca, 5	77,27	A3	1958
75	ASI	3a	ABS0399	Ghedi (Bs)	Via F.Baracca, 5	77,27	A3	1958
76	ASI	3a	ABS0400	Ghedi (Bs)	Via F.Baracca, 5	77,27	A3	1958
77	ASI	3a	ABS0401	Ghedi (Bs)	Via F.Baracca, 5	77,27	A3	1958
78	ASI	3a	ABS0402	Ghedi (Bs)	Via F.Baracca, 5	77,27	A3	1958
79	ASI	3a	ABS0403	Ghedi (Bs)	Via F.Baracca, 5	77,27	A3	1958
80	ASI	3a	ABS0404	Ghedi (Bs)	Via F.Baracca, 5	77,27	A3	1958
81	ASI	3a	ABS0428	Ghedi (Bs)	Via F.Baracca, 5	101,42	A3	1980
82	ASI	3a	ABS0438	Ghedi (Bs)	Via F.Baracca, 5	130,71	A3	1985
83	ASI	3a	ABS0460	Ghedi (Bs)	Aeroporto Ghedi	87,16	A3	1958
84	ASI	3a	ABS0461	Ghedi (Bs)	Aeroporto Ghedi	90,00	A3	1939
85	AST	3a	AGR0392	Grosseto	Via Castiglione 68/D	127,00	A2	ante 78
86	ASI	3a	AGR0393	Grosseto	Via Castiglione 68/D	139,00	A3	ante 78
87	ASI	3a	AGR0399	Grosseto	Via Castiglione 68/B	129,76	A2	1983
88	ASI	3a	AGR0400	Grosseto	Via Castiglione 68/B	129,76	A2	1983
89	ASI	3a	AGR0408	Grosseto	Via Castiglione 68/C	100,00	A2	1983
90	ASI	3a	AGR0415	Grosseto	Via Costiera 66	249,72	A2	ante 78
91	ASI	3a	AGR0416	Grosseto	Via Costiera 66	193,11	A2	ante 78
92	ASI	3a	AGR0444	Grosseto	Via D'Annunzio 5	67,00	A4	ante 78
93	ASI	3a	AGR0450	Grosseto	Via Giusti 3	85,00	A4	ante 78
94	AST	3a	AGR0451	Grosseto	Via Giusti 3	70,01	A4	ante 78
95	ASI	3a	AGR0453	Grosseto	Via Giusti 3	74,72	A4	ante 78
96	AST	3a	AGR0467	Grosseto	Via Giusti 5	77,63	A4	ante 78
97	AST	3a	AGR0492	Grosseto	Via Oriani 3	116,08	A3	ante 78
98	AST	3a	AGR0496	Grosseto	Via Oriani 4	116,08	A2	ante 78

N°	classif.	status	codice alloggi	località	indirizzo	mq.	cat. catasto	anno costruz.
99	ASI	3a	AGR0500	Grosseto	Via Oriani 6	141,00	A2	ante 78
100	ASI	3a	AGR0508	Grosseto	Via Oriani 7	64,00	A4	ante 78
101	AST	3a	AGR0511	Grosseto	Via Oriani 7	64,23	A4	ante 78
102	AST	3a	AGR0524	Grosseto	Via Oriani 8	73,93	A4	ante 78
103	AST	3a	AVR0027	Isola Rizza (Vr)	Via Merle, 53	83,75	A3	1959
104	AST	3a	AVR0031	Isola Rizza (Vr)	Via Merle, 54	83,75	A3	1959
105	AST	3a	AVR0032	Isola Rizza (Vr)	Via Merle, 55	83,75	A3	1959
106	ASI	3a	ATV0473	Istrana (Tv)	Via Del Capitello, 16	106,33	A3	1969
107	ASI	3a	ATV0481	Istrana (Tv)	Via Del Capitello, 16	105,87	A3	1969
108	AST	3a	ATV0486	Istrana (Tv)	Via Del Capitello, 16	110,38	A3	1969
109	ASI	3a	ATV0488	Istrana (Tv)	Via Del Capitello, 16	108,24	A3	1969
110	ASI	3a	ATV0497	Istrana (Tv)	Via Del Capitello, 16	108,75	A3	1969
111	AST	3a	AAN0652	Loreto (An)	Via S.Girolamo	172,67	A3	1945
112	AST	3a	AAN0654	Loreto (An)	Via Valdicerro Di Sopra, 1A	110,41	A3	1991
113	AST	3a	AAN0662	Loreto (An)	Via Valdicerro Di Sopra, 1A	111,52	A3	1991
114	ASI	3a	AMI0717	Milano	Viale Dell'Aviazione 1	183,91	A3	1961
115	ASI	3a	AMI0718	Milano	Viale Dell'Aviazione 1	118,05	A3	1967
116	ASI	3a	AMI0719	Milano	Viale Dell'Aviazione 1/A	124,49	A3	1972
117	ASI	3a	AMI0762	Milano	Viale Dell'Aviazione 3	132,03	A3	1988
118	ASI	3a	AMI0769	Milano	Viale Dell'Aviazione 3	131,99	A3	1988
119	ASI	3a	AMI0857	Milano	Viale Dell'Aviazione 3	112,38	A3	1993
120	ASI	3a	AMI0881	Milano	Via Gaio 3	204,39	A3	1941
121	ASI	3a	AMI0885	Milano	Via Gaio 3	118,67	A3	1941
122	ASI	3a	AMO0893	Modena	Via Minutara, 1	143,50	A2	1955
123	ASI	3a	ANO0076	Novara	Via Papa Sarto, 16	83,52	A3	1960
124	ASI	3a	ANO0114	Novara	Via Papa Sarto, 16	96,75	A3	1985
125	ASI	3a	ANO0125	Novara	Via Verbanò, 271	107,90	A3	1965
126	AST	3a	ANO0134	Novara	Via Verbanò, 269	132,85	A3	1985
127	ASI	3a	ANO0155	Novara	Via Verbanò, 269	96,82	A3	1985
128	ASI	3a	ANO0161	Novara	Via Verbanò, 269	96,49	A3	1985
129	ASI	3a	ANO0181	Novara	Via Visconti, 34	176,00	A3	1978
130	ASI	3a	ANO0183	Novara	Via Visconti, 34	146,99	A3	1975
131	ASI	3a	AGR0786	Orbetello (Gr)	Via Marconi 3	100,07	A3	1930
132	ASI	3a	AGR0790	Orbetello (Gr)	Piazza Iv Novembre 33 (Forte	101,69	A3	1940
133	ASI	3a	APD0944	Padova	Via Isonzo, 136	91,74	A3	1984
134	ASI	3a	APD0951	Padova	Via Isonzo, 136	90,87	A3	1980
135	ASI	3a	APD0955	Padova	Via Isonzo, 136	91,13	A3	1980
136	ASI	3a	APD1007	Padova	Via Caprera, 14	103,10	A3	1984
137	ASI	3a	APD1019	Padova	Corso Umberto I, 100	73,59	A3	1959
138	ASI	3a	APD1021	Padova	Corso Umberto I, 100	133,76	A3	1959
139	ASI	3a	AUD1274	Pasian Di Prato (Ud)	Via Campoformido, 138	253,50	A3	1955
140	ASI	3a	API0724	Pisa	Via Caduti Di Sarajevo 29	157,70	A2	ante 78
141	ASI	3a	API0750	Pisa	Via Caduti Di Sarajevo 21	137,47	A2	1981
142	ASI	3a	API0761	Pisa	Via Caduti Di Sarajevo 23	107,95	A2	1981
143	ASI	3a	API0762	Pisa	Via Caduti Di Sarajevo 23	103,69	A2	1981
144	ASI	3a	API1577	Pisa	Via Caduti Di Sarajevo, 9	146,52	A2	2001
145	ASI	3a	API1578	Pisa	Via Caduti Di Sarajevo, 9	112,82	A2	2001
146	ASI	3a	API1579	Pisa	Via Caduti Di Sarajevo, 9	117,29	A2	2001
147	ASI	3a	API1580	Pisa	Via Caduti Di Sarajevo, 9	144,84	A2	2001
148	ASI	3a	API1581	Pisa	Via Caduti Di Sarajevo, 9	109,63	A2	2001
149	ASI	3a	API1582	Pisa	Via Caduti Di Sarajevo, 9	115,41	A2	2001
150	ASI	3a	API1583	Pisa	Via Caduti Di Sarajevo, 9	147,76	A2	2001

N°	classif.	status	codice alloggi	località	indirizzo	mq.	cat. catasto	anno costruz.
151	ASI	3a	API1584	Pisa	Via Caduti Di Sarajevo, 9	113,27	A2	2001
152	ASI	3a	API1585	Pisa	Via Caduti Di Sarajevo, 9	117,55	A2	2001
153	ASI	3a	API1586	Pisa	Via Caduti Di Sarajevo, 7	143,89	A2	2001
154	ASI	3a	API1587	Pisa	Via Caduti Di Sarajevo, 7	113,27	A2	2001
155	ASI	3a	API1588	Pisa	Via Caduti Di Sarajevo, 7	121,43	A2	2001
156	ASI	3a	API1589	Pisa	Via Caduti Di Sarajevo, 7	141,74	A2	2001
157	ASI	3a	API1590	Pisa	Via Caduti Di Sarajevo, 7	109,63	A2	2001
158	ASI	3a	API1591	Pisa	Via Caduti Di Sarajevo, 7	118,50	A2	2001
159	ASI	3a	API1592	Pisa	Via Caduti Di Sarajevo, 7	143,63	A2	2001
160	ASI	3a	API1593	Pisa	Via Caduti Di Sarajevo, 7	112,82	A2	2001
161	ASI	3a	API1594	Pisa	Via Caduti Di Sarajevo, 7	120,19	A2	2001
162	ASI	3a	API1595	Pisa	Via Caduti Di Sarajevo, 5	143,89	A2	2001
163	ASI	3a	API1596	Pisa	Via Caduti Di Sarajevo, 5	113,27	A2	2001
164	ASI	3a	API1597	Pisa	Via Caduti Di Sarajevo, 5	121,43	A2	2001
165	ASI	3a	API1598	Pisa	Via Caduti Di Sarajevo, 5	141,74	A2	2001
166	ASI	3a	API1599	Pisa	Via Caduti Di Sarajevo, 5	109,63	A2	2001
167	ASI	3a	API1600	Pisa	Via Caduti Di Sarajevo, 5	118,50	A2	2001
168	ASI	3a	API1601	Pisa	Via Caduti Di Sarajevo, 5	143,63	A2	2001
169	ASI	3a	API1602	Pisa	Via Caduti Di Sarajevo, 5	112,82	A2	2001
170	ASI	3a	API1603	Pisa	Via Caduti Di Sarajevo, 5	120,19	A2	2001
171	ASI	3a	AGR1873	Porto S. Stefano (Gr)	Via Marconi 85	191,38	A3	1990
172	ASI	3a	AMC0691	Potenza Picena (Mc)	Via Azzurra, 1	313,31	A3	1962
173	ASI	3a	AMC0700	Potenza Picena (Mc)	Via Azzurra, 9	97,11	A3	1984
174	ASI	3a	ARN1174	Rimini	Via Marecchiese, 118	84,65	A3	1957
175	ASI	3a	ARN1175	Rimini	Via Marecchiese, 118	84,24	A3	1957
176	ASI	3a	ARN1252	Rimini	Via Flaminia, 407	251,85	A3	1957
177	AST	3a	ATV0571	S. Angelo (Tv)	Via Ottavi, 10	52,88	A3	1969
178	ASI	3a	APC1037	S. Giorgio P.No (Pc)	Villaggio Azzurro 2/B	109,31	A3	1965
179	ASI	3a	APC1055	S. Giorgio P.No (Pc)	Villaggio Azzurro 5/E	109,31	A3	1965
180	ASI	3a	APC1062	S. Giorgio P.No (Pc)	Villaggio Azzurro 8	174,70	A3	1971
181	ASI	3a	APC1063	S. Giorgio P.No (Pc)	Via Torrazzo, 34	129,27	A3	1961
182	ASI	3a	APC1064	S. Giorgio P.No (Pc)	Zona Operativa S.Damiano	272,00	A3	1960
183	ASI	3a	APC1065	S. Giorgio P.No (Pc)	Zona Operativa S.Damiano	139,40	A3	1960
184	ASI	3a	APC1066	S. Giorgio P.No (Pc)	Zona Operativa S.Damiano	118,23	A3	1974
185	ASI	3a	APC1079	S. Giorgio P.No (Pc)	Villaggio Azzurro 10/F	95,08	A3	1985
186	ASI	3a	APC1097	S. Giorgio P.No (Pc)	Villaggio Azzurro 13/C	96,74	A3	1995
187	ASI	3a	APC1111	S. Giorgio P.No (Pc)	Villaggio Azzurro 12/F	96,39	A3	1995
188	ASI	3a	APC1114	S. Giorgio P.No (Pc)	Villaggio Azzurro 12/I	98,33	A3	1995
189	ASI	3a	APN0017	S. Quirino (Pn)	Via Roiata, 62	89,00	A3	1955
190	ASI	3a	APN0018	S. Quirino (Pn)	Via Roiata, 62	121,00	A3	1955
191	ASI	3a	APN0019	S. Quirino (Pn)	Via Roiata, 62	136,00	A3	1955
192	AST	3a	AVA0311	Somma Lombardo (Va)	Aeroporto Militare Malpensa	70,00	A3	1959
193	AST	3a	AVA0312	Somma Lombardo (Va)	Aeroporto Militare Malpensa	70,00	A3	1959
194	AST	3a	AVA0323	Somma Lombardo (Va)	Aeroporto Militare Malpensa	89,60	A3	1959
195	AST	3a	AUD1276	Tarvisio (Ud)	Via Romana, 55	81,00	A3	1984
196	ASI	3a	AUD1278	Tarvisio (Ud)	Via Romana, 71	109,35	A3	1955
197	AST	3a	ATV0572	Treviso	Via Canizzano, 22	96,00	A3	1968
198	ASI	3a	ATV0577	Treviso	Via Delle Muneghe, 4	100,95	A3	1967
199	ASI	3a	AUD1279	Udine	Via Birago, 9	99,35	A3	1955
200	ASI	3a	AUD1280	Udine	Via Birago, 9	81,00	A3	1988
201	ASI	3a	APD1025	Vigodarzere (Pd)	Via Roma, 21	99,51	A3	1939
202	ASI	3a	APD1027	Vigodarzere (Pd)	Via Roma, 21	201,91	A3	1939

N°	classif.	status	codice alloggi	località	indirizzo	mq.	cat. catasto	anno costruz.
203	ASI	3a	AVR1406	Villafranca (Vr)	Via S.G. Della Paglia, 6	135,00	A3	1957
204	ASI	3a	AVR1411	Villafranca (Vr)	Via S.G. Della Paglia, 6	93,54	A3	1957
205	ASI	3a	AVR1412	Villafranca (Vr)	Via S.G. Della Paglia, 6	93,25	A3	1957
206	ASI	3a	AVR1426	Villafranca (Vr)	Via S.G. Della Paglia, 6	191,17	A3	1957
207	ASI	3a	AVR1427	Villafranca (Vr)	Via S.G. Della Paglia, 6	144,89	A3	1957
208	AST	3a	AVR1428	Villafranca (Vr)	Via S.G. Della Paglia, 6	117,92	A3	1957
209	ASI	3a	AVR1430	Villafranca (Vr)	Via S.G. Della Paglia, 6	93,00	A3	1957
210	ASI	3a	AVR1437	Villafranca (Vr)	Via S.G. Della Paglia, 6	148,12	A3	1990
211	ASI	3a	AVR1438	Villafranca (Vr)	Via S.G. Della Paglia, 6	131,10	A3	1957
212	ASI	3a	AVR1439	Villafranca (Vr)	Via S.G. Della Paglia, 6	118,52	A3	1957
213	ASI	3a	AVR1440	Villafranca (Vr)	Via S.G. Della Paglia, 6	91,92	A3	1957
214	AST	3a	AVR1441	Villafranca (Vr)	Via S.G. Della Paglia, 6	69,40	A3	1957
215	AST	3a	AVR1442	Villafranca (Vr)	Via S.G. Della Paglia, 6	70,35	A3	1957
216	ASI	3a	AVR1445	Villafranca (Vr)	Via S.G. Della Paglia, 6	122,98	A3	1957
217	AST	3a	AVR1446	Villafranca (Vr)	Via S.G. Della Paglia, 6	133,69	A4	1957
218	AST	3a	AVR1447	Villafranca (Vr)	Via S.G. Della Paglia, 6	68,67	A3	1957
219	AST	3a	AVR1448	Villafranca (Vr)	Via S.G. Della Paglia, 6	69,60	A3	1957
220	ASI	3a	AVR1450	Villafranca (Vr)	Via S.G. Della Paglia, 6	108,43	A3	1957
221	ASI	3a	AVR1451	Villafranca (Vr)	Via S.G. Della Paglia, 6	122,70	A3	1957
222	ASI	3a	AVR1455	Villafranca (Vr)	Via S.G. Della Paglia, 6	117,09	A3	1957
223	ASI	3a	AVR1456	Villafranca (Vr)	Via S.G. Della Paglia, 6	119,32	A3	1957
224	ASI	3a	AVR1457	Villafranca (Vr)	Via S.G. Della Paglia, 6	112,70	A3	1957
225	ASI	3a	AVR1458	Villafranca (Vr)	Via S.G. Della Paglia, 6	110,57	A3	1957
226	ASI	3a	AVR1465	Villafranca (Vr)	Via S.G. Della Paglia, 6	90,61	A3	1957
227	ASI	3a	AVR1466	Villafranca (Vr)	Via S.G. Della Paglia, 6	109,90	A3	1957
228	ASI	3a	AVR1467	Villafranca (Vr)	Via S.G. Della Paglia, 6	123,49	A3	1957
229	ASI	3a	AVR1468	Villafranca (Vr)	Via S.G. Della Paglia, 6	139,32	A3	1957
230	AST	3a	AVR1469	Villafranca (Vr)	Via S.G. Della Paglia, 6	70,50	A3	1957
231	AST	3a	AVR1470	Villafranca (Vr)	Via S.G. Della Paglia, 6	69,19	A3	1957
232	ASI	3a	AVR1471	Villafranca (Vr)	Via S.G. Della Paglia, 6	128,00	A3	1957
233	ASI	3a	AVR1472	Villafranca (Vr)	Via S.G. Della Paglia, 6	113,91	A3	1957
234	ASI	3a	AVR1473	Villafranca (Vr)	Via S.G. Della Paglia, 6	98,56	A3	1957
235	ASI	3a	AVR1474	Villafranca (Vr)	Via S.G. Della Paglia, 6	116,54	A3	1957
236	ASI	3a	AVR1475	Villafranca (Vr)	Via S.G. Della Paglia, 6	89,00	A3	1957
237	AST	3a	AVR1476	Villafranca (Vr)	Via S.G. Della Paglia, 6	69,99	A3	1957
238	ASI	3a	AVR1486	Villafranca (Vr)	Via Cantore, 25	131,25	A3	1984
239	AST	3a	AVR1497	Villafranca (Vr)	Via Quadrato, 58/A	127,73	A3	1990

Aeronautica Militare

COMAER - Roma



Alloggi di Servizio

“TEMPORANEAMENTE LIBERI”

Annesso 3

Appendici

1

(31 DICEMBRE 2001)

COMANDO AERONAUTICA MILITARE ROMA



ALLOGGI DI SERVIZIO

Attesa lavori - N° 51

Situazione aggiornata al 31.12.2001

Annesso 3 - Appendice 1

N°	classif.	status	codice alloggi	località	indirizzo	mq.	cat. catasto	anno costruz.
1	ASIR	3a	ARM1027	Centocelle	via di Centocelle, 251.	321,9		1992
2	ASIR	3a	ARM1028	Centocelle	via di Centocelle, 251.	321,9		1992
3	ASI	3a	ARM1045	Centocelle	via di Centocelle, 251.	65,53		1992
4	ASI	3a	ARM1114	Ciampino	Sedime Aeroportuale	136,94		1978
5	ASI	3a	ARM1115	Ciampino	Sedime Aeroportuale	169,09		1978
6	ASI	3a	ARM1856	Ciampino	Sedime Aeroportuale	186,46		ante 78
7	AST	3a	ARM1138	Ciampino	Sedime Aeroportuale	142,48		ante 78
8	ASI	3a	ARM1143	Ciampino	via Mura dei Francesi, 195.	65,43		1980
9	AST	3a	ARM1144	Ciampino	via Mura dei Francesi, 195.	71,48		1980
10	ASI	3a	ARM1156	Ciampino	via Mura dei Francesi, 195.	98,18		1980
11	ASI	3a	ARM1174	Ciampino	via Mura dei Francesi, 195.	105,64		1980
12	ASI	3a	ARM1175	Ciampino	via Mura dei Francesi, 195.	103,42		1980
13	ASI	3a	ARM1177	Ciampino	via Mura dei Francesi, 195.	97,26		1980
14	ASI	3a	ARM1199	Ciampino	via Mura dei Francesi, 195.	109,89		1980
15	AST	3a	ARM1216	Fiumicino	Sedime 6° deposito	65	H	54 Rist 92
16	ASI	3a	ARM1217	Fiumicino	Sedime 6° deposito	124	H	ante 78
17	ASI	3a	ARM1253	Guidonia	Sedime Aeroportuale	120		1987
18	ASI	3a	ARM1258	Guidonia	Sedime Aeroportuale	120		1987
19	ASI	3a	ARM1334	Guidonia	Torre Chiaruccia	50		ante 78
20	AST	3a	ARM1336	Guidonia	via Ferrari, 2.	90	A7	ante 78
21	ASI	3a	ARM1337	Guidonia	via Ferrari, 2.	89	A7	ante 78
22	ASI	3a	ARM1338	Guidonia	via Ferrari, 2.	89	A7	ante 78
23	ASI	3a	ARM1339	Guidonia	via Ferrari, 2.	89	A7	ante 78
24	ASI	3a	ARM1341	Guidonia	via Ferrari, 2.	89	A7	ante 78
25	ASI	3a	ARM1342	Guidonia	via Ferrari, 2.	89	A7	ante 78
26	ASI	3a	ARM1344	Guidonia	via Ferrari, 2.	120	A7	ante 78
27	ASI	3a	ARM1345	Guidonia	via Ferrari, 2.	120	A7	ante 78
28	ASI	3a	ARM1346	Guidonia	via Moreno, 6.	77	A7	ante 78
29	ASI	3a	ARM1353	Guidonia	via Roma, 6.	74	A7	ante 78
30	ASI	3a	ARM1356	Guidonia	via Ulivelli, 1.	97	A7	ante 78
31	AST	3a	ARM1357	Guidonia	via Ulivelli, 1.	90	A7	ante 78
32	AST	3a	ARM1359	Guidonia	via Ulivelli, 1.	90	A7	ante 78
33	ASI	3a	ARM1362	Montecavo	Sedime COSMA	65		1979
34	AST	3a	ARM1370	Ostia Lido	via delle Baleari, 3.	74,4	A3	1959
35	AST	3a	ARM1469	Ostia Lido	via delle Baleniere, 258.	130	A3	1960
36	ASI	3a	ARM1470	Ostia Lido	via delle Baleniere, 258.	130	A3	1960
37	ASI	3a	ARM1471	Ostia Lido	via delle Baleniere, 275.	130	A3	1960
38	ASI	3a	ARM1472	Ostia Lido	via delle Baleniere, 275.	130	A3	1960
39	AST	3a	ARM1475	Ostia Lido	via delle Baleniere, 275.	130	A3	1960
40	ASI	3a	ARM1478	Ostia Lido	via delle Baleniere, 275.	130	A3	1960
41	AST	3a	ARM1481	Ostia Lido	via delle Baleniere, 275.	93	A3	1960
42	ASI	3a	ARM1490	Roma	via delle Cave, 114.	73,92	A2	ante 78
43	ASI	3a	ARM1491	Roma	via delle Cave, 114.	75,05	A2	ante 78
44	ASI	3a	ARM1517	Roma	via della Pisana, 370.	99,94	A2	1982
45	ASI	3a	ARM1534	Roma	via della Pisana, 370.	99,29	A2	1982
46	ASI	3a	ARM1663	Roma	via Tuscolana, 473.	139,34	A2	1993
47	ASI	3a	ARM1675	Roma	via P. Gobetti	250	A2	ante 78

N°	classif.	status	codice alloggi	località	indirizzo	mq.	cat. catasto	anno costruz.
48	ASI	3a	ARM1680	Roma	via Salaria, 825.	97	A2	ante 78
49	ASI	3a	ARM1696	Roma	via Salaria, 825.	126	A2	ante 78
50	ASI	3a	ARM1747	Roma - Pratica di mare	via Arno, 60	128,2	A3	1988
51	AST	3a	ARM1750	Roma - Pratica di mare	via Arno, 60	128,2	A3	1988

Aeronautica Militare

3^a REGIONE AEREA



Alloggi di Servizio

“TEMPORANEAMENTE LIBERI”

Annesso 3

Appendici

1

(31 DICEMBRE 2001)



COMANDO 3^a REGIONE AEREA

ALLOGGI DI SERVIZIO

Attesa lavori - N° 134

Situazione aggiornata al 31.12.2001

Annesso 3 - Appendice 1

N°	classif.	status	codice alloggi	località	indirizzo	mq.	cat. catasto	anno costruz.
1	ASI	3a	AFG0659	AMENDOLA	Villaggio Azzurro	78,5	A3	1940
2	ASI	3a	AFG0660	AMENDOLA	Villaggio Azzurro	78,5	A3	1940
3	ASI	3a	AFG0661	AMENDOLA	Villaggio Azzurro	81,34	A3	1940
4	ASI	3a	AFG0663	AMENDOLA	Villaggio Azzurro	78,5	A3	1940
5	ASI	3a	AFG0664	AMENDOLA	Villaggio Azzurro	78,5	A3	1940
6	AST	3a	AFG0665	AMENDOLA	Villaggio Azzurro	82,98	A3	1940
7	AST	3a	AFG0666	AMENDOLA	Villaggio Azzurro	81,91	A3	1940
8	ASI	3a	AFG0667	AMENDOLA	Villaggio Azzurro	81,17	A3	1940
9	ASI	3a	AFG0668	AMENDOLA	Villaggio Azzurro	80,93	A3	1940
10	ASI	3a	AFG0672	AMENDOLA	Villaggio Azzurro	73,85	A3	1940
11	ASI	3a	AFG0674	AMENDOLA	Villaggio Azzurro	79,27	A3	1940
12	ASI	3a	AFG0675	AMENDOLA	Villaggio Azzurro	73,8	A3	1940
13	ASI	3a	AFG0677	AMENDOLA	Villaggio Azzurro	50,75	A3	1940
14	ASI	3a	AFG0678	AMENDOLA	Villaggio Azzurro	80,63	A3	1940
15	ASI	3a	AFG0679	AMENDOLA	Villaggio Azzurro	82,54	A3	1940
16	AST	3a	AFG0683	AMENDOLA	Villaggio Azzurro	81,58	A3	1940
17	ASI	3a	AFG0685	AMENDOLA	Villaggio Azzurro	84,06	A3	1940
18	ASI	3a	AFG0689	AMENDOLA	Villaggio Azzurro	78,45	A3	1940
19	ASI	3a	AFG0690	AMENDOLA	Villaggio Azzurro	81,58	A3	1940
20	ASI	3a	AFG0691	AMENDOLA	Villaggio Azzurro	67,02	A3	1940
21	ASI	3a	AFG0693	AMENDOLA	Villaggio Azzurro	107,44	A3	1940
22	ASI	3a	AFG0703	AMENDOLA	Villaggio Azzurro	82,72	A3	1940
23	ASI	3a	AFG0704	AMENDOLA	Villaggio Azzurro	82,72	A3	1940
24	ASI	3a	AFG0710	AMENDOLA	Villaggio Azzurro	82,42	A3	1940
25	ASI	3a	ALT0037	BORGO PIAVE	Via Sabotino	70	A4	1959
26	ASI	3a	ALT0042	BORGO PIAVE	Sedime Aeroportuale	134	A7	1958
27	ASI	3a	ACA0114	CAGLIARI	Via San Benedetto, 14	90		78
28	ASI	3a	ACA0131	CAGLIARI	Via San Benedetto, 14	82		78
29	AST	3a	ACE0155	CASERTA	via Nazionale Appia, 2/A	135		78
30	AST	3a	ACE0157	CASERTA	via Nazionale Appia, 2/A	155	A2	78
31	AST	3a	ACE0158	CASERTA	via Nazionale Appia, 2/A	147	A2	78
32	ASI	3a	ACE0159	CASERTA	via Nazionale Appia, 2/A	157	A2	78
33	ASI	3a	ACE0161	CASERTA	via Nazionale Appia, 2/A	257	A2	78
34	ASI	3a	ACE0162	CASERTA	via Nazionale Appia, 2/A	201	A2	78
35	ASI	3a	ACE0164	CASERTA	via Nazionale Appia, 2/A	247	A2	78
36	AST	3a	ACE0166	CASERTA	via Nazionale Appia, 2/A	214	A2	78
37	ASI	3a	ACE0171	CASERTA	via Nazionale Appia, 2/A	251	A2	78
38	ASI	3a	ACE0175	CASERTA	via Nazionale Appia, 2/A	135	A2	78
39	ASI	3a	ACE0177	CASERTA	via Nazionale Appia, 2/A	158	A2	78
40	ASI	3a	ACE0179	CASERTA	via Nazionale Appia, 2/A	186	A2	78
41	ASI	3a	ACE0181	CASERTA	via Nazionale Appia, 2/A	234	A2	78
42	ASI	3a	ACE0183	CASERTA	via Nazionale Appia, 2/A	202	A2	78
43	ASI	3a	ACA0185	DECIMOMANNU	Sedime Aeroportuale	174		1978
44	AST	3a	ACA0190	DECIMOMANNU	Villaggio Azzurro	100		78
45	AST	3a	ACA0191	DECIMOMANNU	Villaggio Azzurro	87		78
46	AST	3a	ACA0192	DECIMOMANNU	Villaggio Azzurro	113		78
47	AST	3a	ACA0197	DECIMOMANNU	Villaggio Azzurro	91		78

N°	classif.	status	codice alloggi	località	indirizzo	mq.	cat. catasto	anno costruz.
48	AST	3a	ACA0199	DECIMOMANNU	Villaggio Azzurro	89		78
49	AST	3a	ACA0200	DECIMOMANNU	Villaggio Azzurro	87		78
50	AST	3a	ACA0201	DECIMOMANNU	Villaggio Azzurro	115		78
51	AST	3a	ACA0206	DECIMOMANNU	Villaggio Azzurro	125		78
52	AST	3a	ACA0208	DECIMOMANNU	Villaggio Azzurro	90		78
53	AST	3a	ACA0209	DECIMOMANNU	Villaggio Azzurro	90		78
54	AST	3a	ACA0210	DECIMOMANNU	Villaggio Azzurro	100		78
55	AST	3a	ACA0211	DECIMOMANNU	Villaggio Azzurro	100		78
56	AST	3a	ACA0212	DECIMOMANNU	Villaggio Azzurro	100		78
57	AST	3a	ACA0213	DECIMOMANNU	Villaggio Azzurro	89		78
58	AST	3a	ACA0216	DECIMOMANNU	Villaggio Azzurro	100		78
59	AST	3a	ACA0217	DECIMOMANNU	Villaggio Azzurro	100		78
60	AST	3a	ACA0218	DECIMOMANNU	Villaggio Azzurro	100		78
61	AST	3a	ACA0219	DECIMOMANNU	Villaggio Azzurro	100		78
62	AST	3a	ACA0220	DECIMOMANNU	Villaggio Azzurro	74		78
63	ASI	3a	ACA0221	DECIMOMANNU	Villaggio Azzurro	91		78
64	AST	3a	ACA0222	DECIMOMANNU	Villaggio Azzurro	91		78
65	AST	3a	ACA0223	DECIMOMANNU	Villaggio Azzurro	90		78
66	AST	3a	ACA0225	DECIMOMANNU	Villaggio Azzurro	100		78
67	AST	3a	ACA0226	DECIMOMANNU	Villaggio Azzurro	100		78
68	ASI	3a	ACA0228	DECIMOMANNU	Villaggio Azzurro	75		78
69	AST	3a	ACA0229	DECIMOMANNU	Villaggio Azzurro	50		78
70	AST	3a	ACA0230	DECIMOMANNU	Villaggio Azzurro	75		78
71	AST	3a	ACA0231	DECIMOMANNU	Villaggio Azzurro	100		78
72	AST	3a	ACA0232	DECIMOMANNU	Villaggio Azzurro	100		78
73	ASI	3a	ACA0243	DECIMOMANNU	Villaggio Azzurro	118		1985
74	ASI	3a	ACA0247	DECIMOMANNU	Villaggio Azzurro	120		1985
75	AST	3a	ACA0259	DECIMOMANNU	Villaggio Azzurro	50		78
76	AST	3a	ACA0265	DECIMOMANNU	Villaggio Azzurro	75		78
77	ASI	3a	ACA0266	DECIMOMANNU	Sedime Aeroportuale	105		78
78	ASI	3a	ABA0275	GIOIA DEL COLLE	PROV.PER TARANTO,1533	113	A3	1963
79	AST	3a	ACE0332	GRAZZANISE	Sedime Aeroportuale	113	A2	78
80	AST	3a	ACE0333	GRAZZANISE	Sedime Aeroportuale	113	A2	78
81	AST	3a	ACE0335	GRAZZANISE	Sedime Aeroportuale	113	A2	78
82	AST	3a	ACE0336	GRAZZANISE	Sedime Aeroportuale	113	A2	78
83	ASI	3a	ACE0338	GRAZZANISE	Sedime Aeroportuale	124	A3	78
84	ASI	3a	ACE0339	GRAZZANISE	Sedime Aeroportuale	111	A3	78
85	ASI	3a	ACE0340	GRAZZANISE	Sedime Aeroportuale	124	A3	78
86	AST	3a	ACE0341	GRAZZANISE	Sedime Aeroportuale	112	A3	78
87	ASI	3a	ACE0342	GRAZZANISE	Sedime Aeroportuale	124	A3	78
88	ASI	3a	ACE0343	GRAZZANISE	Sedime Aeroportuale	112	A3	78
89	ASI	3a	ACE0344	GRAZZANISE	Sedime Aeroportuale	124	A3	78
90	ASI	3a	ACE0346	GRAZZANISE	Sedime Aeroportuale	125	A3	78
91	ASI	3a	ACE0347	GRAZZANISE	Sedime Aeroportuale	113	A3	78
92	ASI	3a	ACE0348	GRAZZANISE	Sedime Aeroportuale	125	A3	78
93	AST	3a	ACE0349	GRAZZANISE	Sedime Aeroportuale	113	A3	78
94	ASI	3a	ACE0350	GRAZZANISE	Sedime Aeroportuale	125	A3	78
95	ASI	3a	ACE0351	GRAZZANISE	Sedime Aeroportuale	112	A3	78
96	ASI	3a	ACE0352	GRAZZANISE	Sedime Aeroportuale	125	A3	78
97	AST	3a	ACE0353	GRAZZANISE	Sedime Aeroportuale	113	A3	78
98	AST	3a	ACE0362	GRAZZANISE	Sedime Aeroportuale	153	A2	1988
99	ASI	3a	ALT0564	LATINA	Via dell'Aeroporto, 3 - Latina Scalo	152	A2	1972
100	ASI	3a	ATP0931	MARSALA	Villaggio Azzurro	130	A3	1973

N°	classif.	status	codice alloggi	località	indirizzo	mq.	cat. catasto	anno costruz.
101	ASI	3a	ATP0938	MARSALA	Villaggio Azzurro	107,32	A3	1984
102	ASI	3a	ATP0939	MARSALA	Villaggio Azzurro	104,7	A3	1984
103	ASI	3a	ATP0943	MARSALA	Villaggio Azzurro	104,85	A3	1984
104	ASI	3a	AME0565	MESSINA	VIA OSSERVATORIO, 12	93,28	A3	1945
105	ASI	3a	ANA1842	NAPOLI	via Posillipo, 223	153	A2	75
106	ASI	3a	APA1078	PALERMO	P.ZZA PIETRO MICCA, 1	188,7	A3	1962
107	ASI	3a	ABA0013	PALESE	Sedime Aeroportuale	320,86	A3	1988
108	ASI	3a	ABA0015	PALESE	Sedime Aeroportuale	265,7	A3	1985
109	ASI	3a	ABA0040	PALESE	Villaggio Azzurro - Via Nazionale, 13/	157,3	A3	1969
110	ASI	3a	ABA0041	PALESE	Villaggio Azzurro - Via Nazionale, 13/	158,95	A3	1969
111	ASI	3a	APE1012	PESCARA	VIA TIBURTINA, 380	162,24	A3	1970
112	ASI	3a	APE1024	PESCARA	VIA TIBURTINA, 382	130,4	A3	1984
113	ASI	3a	ANA1839	POZZUOLI	Sedime demaniale	148	A3	75
114	ASI	3a	ACA0811	SERRENTI	116 Deposito Sussidiario	162		78
115	ASI	3a	ASR1037	SIRACUSA	Viale Ermocrate	67,29	A3	1994
116	ASI	3a	ASR1040	SIRACUSA	Viale Ermocrate	99,64	A3	1994
117	ASI	3a	ATA0968	TARANTO	sedime Aeroportuale	249,52	A3	1945
118	ASI	3a	ATP0800	TRAPANI	BIRGI - prov Marsala Locogrande,2	140	A3	1984
119	ASI	3a	ATP0801	TRAPANI	BIRGI - prov Marsala Locogrande,2	140	A3	1984
120	ASI	3a	ATP0805	TRAPANI	BIRGI - prov Marsala Locogrande,2	107,4	A3	1984
121	ASI	3a	ATP0807	TRAPANI	BIRGI - prov Marsala Locogrande,2	109,39	A3	1984
122	ASI	3a	ATP0825	TRAPANI	BIRGI - prov Marsala Locogrande,2	140	A3	1987
123	ASI	3a	ATP0863	TRAPANI	MILO - Strada Palermo, 172	153,2	A3	1984
124	ASI	3a	ATP0872	TRAPANI	MILO - Strada Palermo, 172	115,88	A3	1984
125	ASI	3a	ATP0877	TRAPANI	MILO - Strada Palermo, 172	115,3	A3	1984
126	ASI	3a	ATP0882	TRAPANI	MILO - Strada Palermo, 172	115,13	A3	1984
127	ASI	3a	ATP0889	TRAPANI	MILO - Strada Palermo, 172	115,03	A3	1984
128	ASI	3a	ATP0895	TRAPANI	MILO - Strada Palermo, 172	115,03	A3	1984
129	ASI	3a	ATP0897	TRAPANI	MILO - Strada Palermo, 172	118,7	A3	1984
130	ASI	3a	ATP0902	TRAPANI	MILO - Strada Palermo, 172	115,88	A3	1984
131	ASI	3a	ATP0904	TRAPANI	MILO - Strada Palermo, 172	108,97	A3	1984
132	ASI	3a	ATP0906	TRAPANI	MILO - Strada Palermo, 172	108,1	A3	1984
133	AST	3a	AFG1007	VIESTE	Lungomare Europa -Contr.S.Andrea, 1	99,24	A3	1987
134	ASI	3a	AVT0835	VITERBO	Sedime Aeroportuale	200	A2	78

Aeronautica Militare

1^a REGIONE AEREA



Alloggi di Servizio

“TEMPORANEAMENTE LIBERI”

Annesso 3

Appendici

2

(31 DICEMBRE 2001)



COMANDO 1ª REGIONE AEREA

ALLOGGI DI SERVIZIO

In atto reimpiegabili - N° 42

Situazione aggiornata al 31.12.2001

Annesso 3 - Appendice 2

N°	classif.	status	codice alloggi	località	indirizzo	mq.	cat. catasto	anno costruz.
1	ASI	3b	AVR1259	Asparetto Di Cerea (Vr)	Via Barbere, 2	280,30	A7	1990
2	ASI	3b	APD0020	Bagnoli Di Sopra (Pd)	Via G. Galilei, 10	120,07	A3	1972
3	AST	3b	ABZ1404	Bolzano	Via V. Veneto	60,11	A3	1991
4	AST	3b	ASP0036	Cadimare (Sp)	Via Della Marina 15	120,00	A3	1987
5	ASI	3b	AUD1366	Campofornido (Ud)	Via Del Pasco, 98/H	130,35	A3	1992
6	ASI	3b	ATO1262	Caselle Torinese (To)	Strada S. Maurizio, 38	125,94	A3	1977
7	ASI	3b	AVE0618	Concordia Sagitt. (Ve)	Via S. Giacomo, 17	120,00	A3	1964
8	ASI	3b	APN0615	Cordovado (Pn)	Via Vilunghi, 21	123,01	A3	1973
9	AST	3b	APN0616	Cordovado (Pn)	Via Vilunghi, 23	123,01	A3	1973
10	ASI	3b	AFE1556	Ferrara	Via Aeroporto, 118		A3	2001
11	ASI	3b	AFE1557	Ferrara	Via Aeroporto, 118		A3	2001
12	ASI	3b	AFE1558	Ferrara	Via Aeroporto, 118		A3	2001
13	ASI	3b	APV0905	Gambolo - Remondo' (Pv)	Via Ferrarin, 16	98,32	A3	1985
14	AST	3b	ABS0423	Ghedi (Bs)	Via F. Baracca, 5	95,09	A3	1980
15	ASI	3b	ABS0440	Ghedi (Bs)	Via F. Baracca, 5	130,71	A3	1985
16	ASI	3b	ATV0500	Istrana (Tv)	Via Del Capitello, 16	108,61	A3	1969
17	ASI	3b	ASP0037	Muggiano (Sp)	V. Le San Bartolomeo 424	85,70	A3	1987
18	ASI	3b	ANO0099	Novara	Via Papa Sarto, 16	82,13	A3	1960
19	ASI	3b	ANO0120	Novara	Via Verbano, 271	178,47	A3	1965
20	ASI	3b	ANO0123	Novara	Via Verbano, 271	247,01	A3	1965
21	ASI	3b	ANO0169	Novara	Via Verbano, 269	95,70	A3	1985
22	ASI	3b	ANO0182	Novara	Via Visconti, 34	144,04	A3	1975
23	ASI	3b	ANO1571	Novara	Via Verbano, 269	140,41	A3	2001
24	AST	3b	APD0981	Padova	Via Isonzo, 136	126,66	A3	1984
25	ASI	3b	APD1002	Padova	Via Caprera, 14	104,12	A3	1984
26	ASI	3b	APD1016	Padova	Corso Umberto I, 100	223,41	A3	1959
27	ASI	3b	AMC0692	Potenza Picena (Mc)	Via Azzurra, 5	120,70	A3	1993
28	ASI	3b	ARN1222	Rimini	Via Marechiese, 118	96,78	A3	1984
29	AST	3b	ARN1238	Rimini	Via Marechiese, 118	130,53	A3	1984
30	AST	3b	APN0015	S. Quirino (Pn)	Via Roiata, 62/3B	77,97	A3	1981
31	AST	3b	AVA0310	Somma Lombardo (Va)	Aeroporto Militare Malpensa	89,14	A3	1959
32	AST	3b	AUD1277	Tarvisio (Ud)	Via Romana, 71	82,01	A3	1955
33	ASI	3b	ATO1263	Torino	Via Trofarello, 12	100,53	A3	1988
34	ASI	3b	ATV0574	Treviso	Via Canizzano, 22	164,48	A3	1963
35	ASI	3b	ATV0599	Treviso	Via Delle Muneghe, 4	94,39	A3	1989
36	ASI	3b	AVR1409	Villafranca (Vr)	Via S.G. Della Paglia, 6	97,99	A3	1994
37	ASI	3b	AVR1479	Villafranca (Vr)	Via S.G. Della Paglia, 6	88,24	A3	1957
38	ASI	3b	AVR1480	Villafranca (Vr)	Via S.G. Della Paglia, 6	87,74	A3	1957
39	AST	3b	AVR1509	Villafranca (Vr)	Via Cantore, 25	143,49	A3	1992
40	ASI	3b	AVR1512	Villafranca (Vr)	Via Cantore, 25	143,49	A3	1992
41	ASI	3b	AVR1526	Villafranca (Vr)	Via G. Cantore, N° 25	108,40	A3	1997
42	ASI	3b	AVR1537	Villafranca (Vr)	Via S.G. Della Paglia, N° 6	142,50	A3	1998

Aeronautica Militare

COMAER - Roma



Alloggi di Servizio

“TEMPORANEAMENTE LIBERI”

Annesso 3

Appendici

2

(31 DICEMBRE 2001)

COMANDO AERONAUTICA MILITARE ROMA



ALLOGGI DI SERVIZIO

In atto reimpiegabili - N° 3

Situazione aggiornata al 31.12.2001

Annesso 3 - Appendice 2

N°	classif.	status	codice alloggi	località	indirizzo	mq.	cat. catasto	anno costruz.
1	ASI	3b	ARM1765	Roma - Pratica di mare	via Arno, 60	93,74	A3	1993
2	ASI	3b	ARM1871	Roma - Pratica di mare	Sedime Aeroportuale	70	A3	ante 78
3	ASI	3b	ARM0833	Vigna di Valle	via dell'Osservatorio, 4	140,95	A2	1986

Aeronautica Militare

3^a REGIONE AEREA



Alloggi di Servizio

“TEMPORANEAMENTE LIBERI”

Annesso 3

Appendici

2

(31 DICEMBRE 2001)



COMANDO 3ª REGIONE AEREA

ALLOGGI DI SERVIZIO

In atto reimpiegabili - N° 303

Situazione aggiornata al 31.12.2001

Annesso 3 - Appendice 2

N°	classif.	status	codice alloggi	località	indirizzo	mq.	cat. catasto	anno costruz.
1	ASI	3b	AFG0702	AMENDOLA	Villaggio Azzurro	178,02	A3	1940
2	ASI	3b	AFG0711	AMENDOLA	Villaggio Azzurro	134,32	A3	1994
3	ASI	3b	AFG0740	AMENDOLA	Villaggio Azzurro	86,21	A3	1989
4	ASI	3b	AFG0754	AMENDOLA	Villaggio Azzurro	97,65	A3	1989
5	AST	3b	ALT0059	BORGO PIAVE	Sedime Aeroportuale	106	A7	1959
6	AST	3b	ALT0065	BORGO PIAVE	Sedime Aeroportuale	108	A7	1959
7	AST	3b	ALT0068	BORGO PIAVE	Sedime Aeroportuale	94	A7	1959
8	AST	3b	ALT0069	BORGO PIAVE	Sedime Aeroportuale	94	A7	1959
9	ASI	3b	ABR0176	BRINDISI	Via Materdomini, 2	118,58	A3	1983
10	ASI	3b	ABR0181	BRINDISI	Via Materdomini, 2	105,81	A3	1983
11	ASI	3b	ABR0205	BRINDISI	Via Materdomini, 2	105,74	A3	1983
12	AST	3b	ABR0208	BRINDISI	Via Materdomini, 2	105,81	A3	1983
13	ASI	3b	ABR0209	BRINDISI	Via Materdomini, 2	109,41	A3	1983
14	ASI	3b	ABR0214	BRINDISI	Via Materdomini, 2	144,18	A3	1983
15	ASI	3b	ABR0228	BRINDISI	Via Materdomini, 2	109,77	A3	1983
16	ASI	3b	ABR0229	BRINDISI	Via Materdomini, 2	105,81	A3	1983
17	ASI	3b	ABR0230	BRINDISI	Via Materdomini, 2	109,41	A3	1983
18	ASI	3b	ABR0243	BRINDISI	Via Materdomini, 2	149,56	A3	1991
19	ASI	3b	ABR0245	BRINDISI	Via Materdomini, 2	149,56	A3	1991
20	ASI	3b	ABR0247	BRINDISI	Via Materdomini, 2	149,58	A3	1991
21	ASI	3b	ABR0248	BRINDISI	Via Materdomini, 2	149,58	A3	1991
22	ASI	3b	ABR0259	BRINDISI	VIA U.MADDALENA, 54	284,14	A8	1973
23	ASI	3b	ACA0126	CAGLIARI	VIA S. Benedetto, 14	86		78
24	ASI	3b	ACA0133	CAGLIARI	VIA S. Benedetto, 14	75		78
25	ASI	3b	ACA0136	CAGLIARI	VIA S. Benedetto, 14	99		78
26	ASI	3b	ACA0809	CAGLIARI	S. Avendrace	261	A2	78
27	ASI	3b	ACA0075	CAGLIARI ELMAS	Sedime Aeroportuale	74	A2	78
28	ASI	3b	ACA0077	CAGLIARI ELMAS	Sedime Aeroportuale	74	A2	78
29	ASI	3b	ACA0085	CAGLIARI ELMAS	Sedime Aeroportuale	83	A3	1986
30	ASI	3b	ACA0086	CAGLIARI ELMAS	Sedime Aeroportuale	85	A3	1986
31	ASI	3b	ACA0093	CAGLIARI ELMAS	Sedime Aeroportuale	94	A3	1989
32	ASI	3b	ACA0102	CAGLIARI ELMAS	Sedime Aeroportuale	74	A2	78
33	ASI	3b	ACA0105	CAGLIARI ELMAS	Sedime Aeroportuale	191	A7	78
34	ASI	3b	ACA0150	CAPO FRASCA	Sedime Demaniale	99	A3	1985
35	ASI	3b	ACA0151	CAPO FRASCA	Sedime Demaniale	97	A3	1985
36	ASI	3b	ACA0153	CAPO FRASCA	Sedime Demaniale	95	A3	1985
37	ASI	3b	ACA0152	CAPO FRASCA	Sedime Demaniale	98	A3	1985
38	ASIR	3b	ACE0156	CASERTA	via Nazionale Appia, 2/A	186		78
39	ASI	3b	ACE0160	CASERTA	via Nazionale Appia, 2/A	134	A2	78
40	AST	3b	ACE0169	CASERTA	via Nazionale Appia, 2/A	122	A2	78
41	ASI	3b	ACE0176	CASERTA	via Nazionale Appia, 2/A	226	A2	78
42	ASI	3b	ACT0553	CATANIA	Via S.G. La Rena	115,33	A3	1964
43	ASI	3b	ARG1085	COMISO	Comando Aeroporto	371,13	A3	1986
44	ASI	3b	ARG1086	COMISO	Comando Aeroporto	156,85	A3	1986
45	ASI	3b	ARG1087	COMISO	Comando Aeroporto	135,8	A3	1986
46	ASI	3b	ARG1088	COMISO	Comando Aeroporto	122,53	A3	1986
47	ASI	3b	ARG1089	COMISO	Comando Aeroporto	122,53	A3	1986
48	ASI	3b	ARG1090	COMISO	Comando Aeroporto	122,53	A3	1986

N°	classif.	status	codice alloggi	località	indirizzo	mq.	cat. catasto	anno costruz.
49	ASI	3b	ARG1091	COMISO	Comando Aeroporto	122,53	A3	1986
50	ASI	3b	ARG1092	COMISO	Comando Aeroporto	135,8	A3	1986
51	ASI	3b	ARG1093	COMISO	Comando Aeroporto	135,8	A3	1986
52	ASI	3b	ARG1094	COMISO	Comando Aeroporto	122,53	A3	1986
53	ASI	3b	ARG1095	COMISO	Comando Aeroporto	122,53	A3	1986
54	ASI	3b	ARG1096	COMISO	Comando Aeroporto	122,53	A3	1986
55	ASI	3b	ARG1097	COMISO	Comando Aeroporto	122,53	A3	1986
56	ASI	3b	ARG1098	COMISO	Comando Aeroporto	138,8	A3	1986
57	ASI	3b	ARG1099	COMISO	Comando Aeroporto	138,8	A3	1986
58	ASI	3b	ARG1100	COMISO	Comando Aeroporto	122,53	A3	1986
59	ASI	3b	ARG1101	COMISO	Comando Aeroporto	122,53	A3	1986
60	ASI	3b	ARG1102	COMISO	Comando Aeroporto	135,8	A3	1986
61	ASI	3b	ARG1103	COMISO	Comando Aeroporto	135,8	A3	1986
62	ASI	3b	ARG1104	COMISO	Comando Aeroporto	122,53	A3	1986
63	ASI	3b	ARG1105	COMISO	Comando Aeroporto	122,53	A3	1986
64	ASI	3b	ARG1106	COMISO	Comando Aeroporto	135,8	A3	1986
65	ASI	3b	ARG1107	COMISO	Comando Aeroporto	135,8	A3	1986
66	ASI	3b	ARG1108	COMISO	Comando Aeroporto	122,53	A3	1986
67	ASI	3b	ARG1109	COMISO	Comando Aeroporto	122,53	A3	1986
68	ASI	3b	ARG1110	COMISO	Comando Aeroporto	135,8	A3	1986
69	ASI	3b	ARG1111	COMISO	Comando Aeroporto	135,8	A3	1986
70	ASI	3b	ARG1112	COMISO	Comando Aeroporto	122,53	A3	1986
71	ASI	3b	ARG1113	COMISO	Comando Aeroporto	122,53	A3	1986
72	ASI	3b	ARG1114	COMISO	Comando Aeroporto	135,8	A3	1986
73	ASI	3b	ARG1115	COMISO	Comando Aeroporto	135,8	A3	1986
74	ASI	3b	ARG1116	COMISO	Comando Aeroporto	122,53	A3	1986
75	ASI	3b	ARG1117	COMISO	Comando Aeroporto	122,53	A3	1986
76	ASI	3b	ARG1118	COMISO	Comando Aeroporto	135,8	A3	1986
77	ASI	3b	ARG1119	COMISO	Comando Aeroporto	135,8	A3	1986
78	ASI	3b	ARG1120	COMISO	Comando Aeroporto	122,53	A3	1986
79	ASI	3b	ARG1121	COMISO	Comando Aeroporto	122,53	A3	1986
80	ASI	3b	ARG1122	COMISO	Comando Aeroporto	135,8	A3	1986
81	ASI	3b	ARG1123	COMISO	Comando Aeroporto	122,53	A3	1986
82	ASI	3b	ARG1124	COMISO	Comando Aeroporto	122,53	A3	1986
83	ASI	3b	ARG1125	COMISO	Comando Aeroporto	122,53	A3	1986
84	ASI	3b	ARG1126	COMISO	Comando Aeroporto	122,53	A3	1986
85	ASI	3b	ARG1127	COMISO	Comando Aeroporto	135,8	A3	1986
86	ASI	3b	ARG1128	COMISO	Comando Aeroporto	135,8	A3	1986
87	ASI	3b	ARG1129	COMISO	Comando Aeroporto	122,53	A3	1986
88	ASI	3b	ARG1130	COMISO	Comando Aeroporto	122,53	A3	1986
89	ASI	3b	ARG1131	COMISO	Comando Aeroporto	122,53	A3	1986
90	ASI	3b	ARG1132	COMISO	Comando Aeroporto	122,53	A3	1986
91	ASI	3b	ARG1133	COMISO	Comando Aeroporto	135,8	A3	1986
92	ASI	3b	ARG1134	COMISO	Comando Aeroporto	135,8	A3	1986
93	ASI	3b	ARG1135	COMISO	Comando Aeroporto	122,53	A3	1986
94	ASI	3b	ARG1136	COMISO	Comando Aeroporto	122,53	A3	1986
95	ASI	3b	ARG1137	COMISO	Comando Aeroporto	122,53	A3	1986
96	ASI	3b	ARG1138	COMISO	Comando Aeroporto	122,53	A3	1986
97	ASI	3b	ARG1139	COMISO	Comando Aeroporto	135,8	A3	1986
98	ASI	3b	ARG1140	COMISO	Comando Aeroporto	135,8	A3	1986
99	ASI	3b	ARG1141	COMISO	Comando Aeroporto	122,53	A3	1986
100	ASI	3b	ARG1142	COMISO	Comando Aeroporto	122,53	A3	1986
101	ASI	3b	ARG1143	COMISO	Comando Aeroporto	122,53	A3	1986

N°	classif.	status	codice alloggi	località	indirizzo	mq.	cat. catasto	anno costruz.
102	ASI	3b	ARG1144	COMISO	Comando Aeroporto	122,53	A3	1986
103	ASI	3b	ARG1145	COMISO	Comando Aeroporto	135,8	A3	1986
104	ASI	3b	ARG1146	COMISO	Comando Aeroporto	135,8	A3	1986
105	ASI	3b	ARG1147	COMISO	Comando Aeroporto	122,53	A3	1986
106	ASI	3b	ARG1148	COMISO	Comando Aeroporto	122,53	A3	1986
107	ASI	3b	ARG1149	COMISO	Comando Aeroporto	122,53	A3	1986
108	ASI	3b	ARG1150	COMISO	Comando Aeroporto	122,53	A3	1986
109	ASI	3b	ARG1151	COMISO	Comando Aeroporto	135,8	A3	1986
110	ASI	3b	ARG1152	COMISO	Comando Aeroporto	135,8	A3	1986
111	ASI	3b	ARG1153	COMISO	Comando Aeroporto	122,53	A3	1986
112	ASI	3b	ARG1154	COMISO	Comando Aeroporto	122,53	A3	1986
113	ASI	3b	ARG1155	COMISO	Comando Aeroporto	122,53	A3	1986
114	ASI	3b	ARG1156	COMISO	Comando Aeroporto	122,53	A3	1986
115	ASI	3b	ARG1157	COMISO	Comando Aeroporto	135,8	A3	1986
116	ASI	3b	ARG1158	COMISO	Comando Aeroporto	135,8	A3	1986
117	ASI	3b	ARG1159	COMISO	Comando Aeroporto	122,53	A3	1986
118	ASI	3b	ARG1160	COMISO	Comando Aeroporto	122,53	A3	1986
119	ASI	3b	ARG1161	COMISO	Comando Aeroporto	122,53	A3	1986
120	ASI	3b	ARG1162	COMISO	Comando Aeroporto	122,53	A3	1986
121	ASI	3b	ARG1163	COMISO	Comando Aeroporto	122,53	A3	1986
122	ASI	3b	ARG1164	COMISO	Comando Aeroporto	122,53	A3	1986
123	ASI	3b	ARG1165	COMISO	Comando Aeroporto	135,8	A3	1986
124	ASI	3b	ARG1166	COMISO	Comando Aeroporto	135,8	A3	1986
125	ASI	3b	ARG1167	COMISO	Comando Aeroporto	135,8	A3	1986
126	ASI	3b	ARG1168	COMISO	Comando Aeroporto	122,53	A3	1986
127	ASI	3b	ARG1169	COMISO	Comando Aeroporto	122,53	A3	1986
128	ASI	3b	ARG1170	COMISO	Comando Aeroporto	122,53	A3	1986
129	ASI	3b	ARG1171	COMISO	Comando Aeroporto	122,53	A3	1986
130	ASI	3b	ARG1172	COMISO	Comando Aeroporto	122,53	A3	1986
131	ASI	3b	ARG1173	COMISO	Comando Aeroporto	135,8	A3	1986
132	ASI	3b	ARG1174	COMISO	Comando Aeroporto	135,8	A3	1986
133	ASI	3b	ARG1175	COMISO	Comando Aeroporto	122,53	A3	1986
134	ASI	3b	ARG1176	COMISO	Comando Aeroporto	122,53	A3	1986
135	ASI	3b	ARG1177	COMISO	Comando Aeroporto	122,53	A3	1986
136	ASI	3b	ARG1178	COMISO	Comando Aeroporto	122,53	A3	1986
137	ASI	3b	ARG1179	COMISO	Comando Aeroporto	122,53	A3	1986
138	ASI	3b	ARG1180	COMISO	Comando Aeroporto	122,53	A3	1986
139	ASI	3b	ARG1181	COMISO	Comando Aeroporto	135,8	A3	1986
140	ASI	3b	ARG1182	COMISO	Comando Aeroporto	135,8	A3	1986
141	ASI	3b	ARG1183	COMISO	Comando Aeroporto	122,53	A3	1986
142	ASI	3b	ARG1184	COMISO	Comando Aeroporto	122,53	A3	1986
143	ASI	3b	ARG1185	COMISO	Comando Aeroporto	122,53	A3	1986
144	ASI	3b	ARG1186	COMISO	Comando Aeroporto	122,53	A3	1986
145	ASI	3b	ARG1187	COMISO	Comando Aeroporto	122,53	A3	1986
146	ASI	3b	ARG1188	COMISO	Comando Aeroporto	122,53	A3	1986
147	ASI	3b	ARG1189	COMISO	Comando Aeroporto	135,8	A3	1986
148	ASI	3b	ARG1190	COMISO	Comando Aeroporto	135,8	A3	1986
149	ASI	3b	ARG1191	COMISO	Comando Aeroporto	122,53	A3	1986
150	ASI	3b	ARG1192	COMISO	Comando Aeroporto	122,53	A3	1986
151	ASI	3b	ARG1193	COMISO	Comando Aeroporto	122,53	A3	1986
152	ASI	3b	ARG1194	COMISO	Comando Aeroporto	122,53	A3	1986
153	ASI	3b	ARG1195	COMISO	Comando Aeroporto	135,8	A3	1986
154	ASI	3b	ARG1196	COMISO	Comando Aeroporto	135,8	A3	1986

N°	classif.	status	codice alloggi	località	indirizzo	mq.	cat. catasto	anno costruz.
155	ASI	3b	ARG1197	COMISO	Comando Aeroporto	122,53	A3	1986
156	ASI	3b	ARG1198	COMISO	Comando Aeroporto	122,53	A3	1986
157	ASI	3b	ARG1199	COMISO	Comando Aeroporto	122,53	A3	1986
158	ASI	3b	ARG1200	COMISO	Comando Aeroporto	122,53	A3	1986
159	ASI	3b	ARG1201	COMISO	Comando Aeroporto	135,8	A3	1986
160	ASI	3b	ARG1202	COMISO	Comando Aeroporto	135,8	A3	1986
161	ASI	3b	ARG1203	COMISO	Comando Aeroporto	122,53	A3	1986
162	ASI	3b	ARG1204	COMISO	Comando Aeroporto	122,53	A3	1986
163	ASI	3b	ARG1205	COMISO	Comando Aeroporto	122,53	A3	1986
164	ASI	3b	ARG1206	COMISO	Comando Aeroporto	122,53	A3	1986
165	ASI	3b	ARG1207	COMISO	Comando Aeroporto	122,53	A3	1986
166	ASI	3b	ARG1208	COMISO	Comando Aeroporto	122,53	A3	1986
167	ASI	3b	ARG1209	COMISO	Comando Aeroporto	135,8	A3	1986
168	ASI	3b	ARG1210	COMISO	Comando Aeroporto	135,8	A3	1986
169	ASI	3b	ARG1211	COMISO	Comando Aeroporto	122,53	A3	1986
170	ASI	3b	ARG1212	COMISO	Comando Aeroporto	122,53	A3	1986
171	ASI	3b	ARG1213	COMISO	Comando Aeroporto	122,53	A3	1986
172	ASI	3b	ARG1214	COMISO	Comando Aeroporto	122,53	A3	1986
173	ASI	3b	ARG1215	COMISO	Comando Aeroporto	122,53	A3	1986
174	ASI	3b	ARG1216	COMISO	Comando Aeroporto	122,53	A3	1986
175	ASI	3b	ARG1217	COMISO	Comando Aeroporto	135,8	A3	1986
176	ASI	3b	ACA0195	DECIMOMANNU	Villaggio Azzurro	91		78
177	ASI	3b	ACA0204	DECIMOMANNU	Villaggio Azzurro	115		78
178	AST	3b	ACA0234	DECIMOMANNU	Villaggio Azzurro	100		78
179	ASI	3b	ACA0235	DECIMOMANNU	Villaggio Azzurro	116		78
180	ASI	3b	ACA0242	DECIMOMANNU	Villaggio Azzurro	118		1985
181	ASI	3b	ACA0261	DECIMOMANNU	Villaggio Azzurro	73		78
182	AST	3b	ACA0262	DECIMOMANNU	Villaggio Azzurro	104		78
183	ASI	3b	ACT0458	FONTANAROSSA	Via Fontanarossa, 8	140	A3	1983
184	ASI	3b	ACT0461	FONTANAROSSA	Via Fontanarossa, 8	149,19	A3	1983
185	ASI	3b	ACT0463	FONTANAROSSA	Via Fontanarossa, 8	150,56	A3	1983
186	ASI	3b	ACT0493	FONTANAROSSA	Via Fontanarossa, 8	103,23	A3	1983
187	ASI	3b	ABR0260	FRANCAVILLA FO	CONTRADA SPADONE	71,3	A3	1971
188	ASI	3b	ABR0262	FRANCAVILLA FO	CONTRADA SPADONE	120	A2	1992
189	ASI	3b	AFR0307	FROSINONE	Sedime Aeroportu	150	A7	1953
190	ASI	3b	ALE0569	GALATINA	Villaggio Azzurro	103,38	A3	1984
191	ASI	3b	ALE0583	GALATINA	Villaggio Azzurro	100,92	A3	1984
192	ASI	3b	ALE0585	GALATINA	Villaggio Azzurro	144,09	A3	1984
193	ASI	3b	ALE0588	GALATINA	Villaggio Azzurro	144,09	A3	1984
194	ASI	3b	ALE0589	GALATINA	Villaggio Azzurro	144,09	A3	1984
195	ASI	3b	ALE0592	GALATINA	Villaggio Azzurro	143,73	A3	1984
196	ASI	3b	ALE0593	GALATINA	Villaggio Azzurro	143,73	A3	1984
197	ASI	3b	ALE0600	GALATINA	Villaggio Azzurro	106,01	A3	1984
198	AST	3b	ALE0604	GALATINA	Villaggio Azzurro	103,99	A3	1984
199	ASI	3b	ALE0605	GALATINA	Villaggio Azzurro	102,67	A3	1984
200	AST	3b	ALE0608	GALATINA	Villaggio Azzurro	107,6	A3	1984
201	ASI	3b	ALE0609	GALATINA	Villaggio Azzurro	108,64	A3	1984
202	ASI	3b	ALE0618	GALATINA	Villaggio Azzurro	144,79	A3	1984
203	ASI	3b	ALE0622	GALATINA	Villaggio Azzurro	107,68	A3	1984
204	ASI	3b	ALE0624	GALATINA	Villaggio Azzurro	109,68	A3	1984
205	ASI	3b	ALE0626	GALATINA	Villaggio Azzurro	112,03	A3	1984
206	ASI	3b	ALE0628	GALATINA	Villaggio Azzurro	144,78	A3	1984
207	ASI	3b	ALE0630	GALATINA	Villaggio Azzurro	144,78	A3	1984

N°	classif.	status	codice alloggi	località	indirizzo	mq.	cat. catasto	anno costruz.
208	ASI	3b	ALE0634	GALATINA	Villaggio Azzurro	112,3	A3	1969
209	ASI	3b	ALE0637	GALATINA	Villaggio Azzurro	270,93	A2	1956
210	ASI	3b	ABA0267	GIOIA DEL COLLE	Prov. per Taranto, 1533	132	A3	1960
211	ASI	3b	ABA0268	GIOIA DEL COLLE	Prov. per Taranto, 1533	116	A3	1960
212	ASI	3b	ABA0269	GIOIA DEL COLLE	Prov. per Taranto, 1533	141	A3	1960
213	ASI	3b	ABA0270	GIOIA DEL COLLE	Prov. per Taranto, 1533	149	A3	1960
214	AST	3b	ABA0317	GIOIA DEL COLLE	Prov. per Taranto, 1533	73,55	A3	1960
215	ASI	3b	ABA0368	GIOIA DEL COLLE	Prov. per Taranto, 1533	123,5	A3	1983
216	ASI	3b	ABA0369	GIOIA DEL COLLE	Prov. per Taranto, 1533	123,5	A3	1983
217	ASI	3b	ABA0376	GIOIA DEL COLLE	Prov. per Taranto, 1533	84,2	A3	1983
218	ASI	3b	ABA0415	GIOIA DEL COLLE	Prov. per Taranto, 1533	84,2	A3	1983
219	ASI	3b	ABA0418	GIOIA DEL COLLE	Prov. per Taranto, 1533	120	A3	1992
220	ASI	3b	ACE0354	GRAZZANISE	Sedime Aeroportuale	171	A2	1988
221	ASI	3b	ACE0360	GRAZZANISE	Sedime Aeroportuale	174	A2	1988
222	AST	3b	ACE0361	GRAZZANISE	Sedime Aeroportuale	140	A2	1988
223	ASI	3b	ACE0364	GRAZZANISE	Sedime Aeroportuale	171	A2	1988
224	ASI	3b	ACE0370	GRAZZANISE	Sedime Aeroportuale	174	A2	1988
225	ASI	3b	ACE0371	GRAZZANISE	Sedime Aeroportuale	140	A2	1988
226	AST	3b	ACE0374	GRAZZANISE	Sedime Aeroportuale	135	A2	1992
227	ASI	3b	ACE0381	GRAZZANISE	Sedime Aeroportuale	141	A2	1992
228	ASI	3b	AFG1008	JACOTENENTE	Sedime 33°GRAM JACOTENENTE	135,17	A3	1990
229	ASI	3b	AFG1009	JACOTENENTE	Sedime 33°GRAM JACOTENENTE	135,17	A3	1990
230	ASI	3b	AFG1010	JACOTENENTE	Sedime 33°GRAM JACOTENENTE	135,17	A3	1990
231	ASI	3b	AFG1011	JACOTENENTE	Sedime 33°GRAM JACOTENENTE	135,17	A3	1990
232	ASI	3b	AAG1240	LAMPEDUSA	Sedime Aeroportuale	9000	A3	1995
233	ASI	3b	AAG1241	LAMPEDUSA	Sedime Aeroportuale	9469	A3	1995
234	ASI	3b	ALT0563	LATINA	Via dell'Aeroporto, 3 - Latina Scalo	133	A2	1991
235	ASI	3b	ANA0567	LICOLA	Sedime Demaniale	94		1961
236	ASI	3b	ATP0930	MARSALA	Villaggio Azzurro	158,47	A3	1975
237	ASI	3b	ATP0942	MARSALA	Villaggio Azzurro	108,89	A3	1984
238	ASI	3b	ATP0947	MARSALA	Villaggio Azzurro	111,37	A3	1984
239	ASI	3b	ATA0129	MARTINA FRANC	VIA MOTTOLA, 2	113	A3	1968
240	ASI	3b	ATA0137	MARTINA FRANC	Via Massafra, 143	86,5	A3	1981
241	ASI	3b	ATA0141	MARTINA FRANC	Via Massafra, 143	87,5	A3	1981
242	ASI	3b	ATA0144	MARTINA FRANC	Via Massafra, 143	87,5	A3	1981
243	ASI	3b	ATA0158	MARTINA FRANC	Via Massafra, 143	261,75	A7	1994
244	ASI	3b	ATA0160	MARTINA FRANC	Via Massafra, 143	127,72	A3	1994
245	ASI	3b	ATA0161	MARTINA FRANC	Via Massafra, 143	127,62	A3	1994
246	ASI	3b	ATA0162	MARTINA FRANC	Via Massafra, 143	127,72	A3	1994
247	ASI	3b	ATA0163	MARTINA FRANC	Via Massafra, 143	114	A3	1994
248	ASI	3b	ATA0164	MARTINA FRANC	Via Massafra, 143	114	A3	1994
249	ASI	3b	ATA0165	MARTINA FRANC	Via Massafra, 143	84	A3	1994
250	ASI	3b	ATA0168	MARTINA FRANC	Via Massafra, 143	84	A3	1994
251	ASI	3b	ATA0171	MARTINA FRANC	Via Massafra, 143	84	A3	1994
252	ASI	3b	ATA0173	MARTINA FRANC	Via Massafra, 143	85	A3	1994
253	ASI	3b	ANA1841	NAPOLI	via Posillipo, 223	115	A2	75
254	ASI	3b	ANA1849	NAPOLI	via Posillipo, 223	133	A2	75
255	ASI	3b	AVTO662	ORTE	Sedime XI deposi	89	A2	78
256	ASI	3b	AVTO663	ORTE	Sedime XI deposi	96	A2	78
257	AST	3b	AVTO664	ORTE	Sedime XI deposi	114	A2	78
258	AST	3b	AVTO665	ORTE	Sedime XI deposi	61	A2	78
259	ASI	3b	ALE0645	OTRANTO	Via Calimuri	133,96	A3	1985
260	ASI	3b	ALE0646	OTRANTO	Via Calimuri	133,96	A3	1985

N°	classif.	status	codice alloggi	località	indirizzo	mq.	cat. catasto	anno costruz.
261	ASI	3b	ALE0651	OTRANTO	Via Calimuri	105,21	A3	1985
262	ASI	3b	ALE0658	OTRANTO	Via Calimuri	82,67	A3	1985
263	ASI	3b	APA1071	PALERMO	Piazza Pietro Micca, 1	311,35	A7	1990
264	ASI	3b	ABA0020	PALESE	Villaggio Azzurro - Via Nazionale, 1	138,44	A3	1982
265	ASI	3b	ABA0039	PALESE	Villaggio Azzurro - Via Nazionale, 1	170,11	A3	1995
266	ASI	3b	ABA0059	PALESE	Villaggio Azzurro - Via Nazionale, 1	131,71	A3	1983
267	AST	3b	ABA0102	PALESE	Sedime Aeroportuale	147,78	A3	1994
268	ASI	3b	ABA0107	PALESE	Sedime Aeroportuale	148,53	A3	1994
269	ASI	3b	ABA0108	PALESE	Sedime Aeroportuale	148,87	A3	1994
270	ASI	3b	ABA0118	PALESE	Sedime Aeroportuale	124,71	A3	1994
271	ASI	3b	ABA0121	PALESE	Sedime Aeroportuale	124,32	A3	1994
272	ASI	3b	ANU0668	PERDASDEFOGU	Capo S. Lorenzo	101	A2	1980
273	ASI	3b	ANU0670	PERDASDEFOGU	Sedime poligono	140	A2	78
274	ASI	3b	ANU0671	PERDASDEFOGU	Sedime poligono	154	A2	78
275	ASI	3b	ANU0690	PERDASDEFOGU	Villaggio Azzurro	142	A2	1987
276	ASI	3b	ANU0717	PERDASDEFOGU	Villaputzu	104	A2	1985
277	ASI	3b	APE1021	PESCARA	VIA TIBURTINA, 382	130,46	A3	1984
278	ASI	3b	ANA1836	POZZUOLI	Sedime Demaniale	207	A3	75
279	ASI	3b	ACA0815	SERRENTI	116 Deposito Sussidiario	96		78
280	ASI	3b	ASR1032	SIRACUSA	VIA ELORINA, 23	183,9	A3	1977
281	ASI	3b	ASR1068	SIRACUSA	VIALE EPIPOLI, 211	87,91	A3	1988
282	ASI	3b	ATA0970	TARANTO	65° DEPOSITO TERRITORIALE	220	A3	1938
283	ASI	3b	ATA0972	TARANTO	Sedime Aeroportuale	130,84	A3	1985
284	ASI	3b	ATA0981	TARANTO	Via Grottaglie	113,24	A3	1945
285	ASI	3b	ATP0794	TRAPANI	BIRGI - prov Marsala Locogrande,2	192	A3	1987
286	ASI	3b	ATP0796	TRAPANI	BIRGI - prov Marsala Locogrande,2	140	A3	1984
287	ASI	3b	ATP0797	TRAPANI	BIRGI - prov Marsala Locogrande,2	144	A3	1984
288	ASI	3b	ATP0798	TRAPANI	BIRGI - prov Marsala Locogrande,2	140	A3	1984
289	ASI	3b	ATP0815	TRAPANI	BIRGI - prov Marsala Locogrande,2	140	A3	1987
290	ASI	3b	ATP0827	TRAPANI	BIRGI - prov Marsala Locogrande,2	101	A3	1987
291	ASI	3b	ATP0835	TRAPANI	BIRGI - prov Marsala Locogrande,2	108,76	A3	1987
292	ASI	3b	ATP0839	TRAPANI	MILO - Strada Palermo, 172	153,2	A3	1984
293	ASI	3b	ATP0866	TRAPANI	MILO - Strada Palermo, 172	153,2	A3	1984
294	ASI	3b	ATP0868	TRAPANI	MILO - Strada Palermo, 172	115,63	A3	1984
295	ASI	3b	ATP0899	TRAPANI	MILO - Strada Palermo, 172	117,16	A3	1984
296	ASI	3b	ATP0914	TRAPANI	MILO - Strada Palermo, 172	117,09	A3	1984
297	ASI	3b	ATP0929	TRAPANI	MILO - Strada Palermo, 172	158	A3	1940
298	ASI	3b	AFG0991	VIESTE	Lungomare Europa -Contr.S.Andrea	133,38	A3	1987
299	ASI	3b	AFG0997	VIESTE	Lungomare Europa -Contr.S.Andrea	96,09	A3	1987
300	ASI	3b	AFG1002	VIESTE	Lungomare Europa -Contr.S.Andrea	100,68	A3	1987
301	ASI	3b	AFG1005	VIESTE	Lungomare Europa -Contr.S.Andrea	101,85	A3	1987
302	ASI	3b	AVT0834	VITERBO	Sedime Aeroportuale	225	A2	78
303	ASI	3b	ACT1218	VIZZINI	VIZZINI - 115° DEP. SUSSIDIARI	141	A3	1962

Alloggi di Servizio

Aeronautica Militare

“ALIENABILI”

Alloggi non più ritenuti utili nel quadro delle esigenze dell'Amministrazione della Difesa e quindi alienabili ai sensi dell'art. 9 comma 6 della L. 537/1993

1 ^a REGIONE AREA	- N.	15
ComAer - Roma	- N.	2
3 ^a REGIONE AEREA	- N.	13

TOTALI	N.	30
--------	----	----

(31 DICEMBRE 2001)

Aeronautica Militare

1^a REGIONE AEREA



Alloggi di Servizio

“ALIENABILI”

Annesso 4

(31 DICEMBRE 2001)



COMANDO 1^a REGIONE AEREA

ALLOGGI DI SERVIZIO

Alienabili - N° 15

Situazione aggiornata al 31.12.2001

Annexo 4

N°	classif.	status	codice alloggi	località	indirizzo	mq.	cat. catasto	anno costruz.
1	AST	4	APD0025	Bagnoli Di Sopra (Pd)	Via G.Galilei, 6	81,60	A3	1960
2	AST	4	APD0026	Bagnoli Di Sopra (Pd)	Via G.Galilei, 6	81,60	A3	1960
3	AST	4	AVE0206	Chioggia (Ve)	Zona Milit. Ca'Bianca Chioggi	96,00	A3	1960
4	AST	4	AVE0207	Chioggia (Ve)	Zona Milit. Ca'Bianca Chioggi	96,00	A3	1960
5	AST	4	AVE0208	Chioggia (Ve)	Zona Milit. Ca'Bianca Chioggi	96,00	A3	1960
6	ASI	4	AUD1270	Codroipo (Ud)	Via Udine, 37	82,90	A3	1957
7	ASI	4	AUD1271	Codroipo (Ud)	Via Napoleonica	81,00	A3	1957
8	AST	4	APN0611	Cordovado (Pn)	Via Vilunghi, 15	91,00	A3	1973
9	AST	4	APN0612	Cordovado (Pn)	Via Vilunghi, 15/A	91,00	A3	1973
10	AST	4	APN0613	Cordovado (Pn)	Via Vilunghi, 17	91,00	A3	1973
11	ASI	4	AAN0649	Falconara (An)	Via Delle Caserme, 5	128,34	A3	1961
12	AST	4	APR0294	Fidenza (Pr)	Via Trieste, 35	112,60	A2	1948
13	AST	4	APR0295	Fidenza (Pr)	Via Trieste, 35	101,80	A2	1948
14	AST	4	ARN1142	Rimini	Via Marano	147,00	A3	scon.
15	AST	4	ABZ1514	Sopra Bolzano (Bz)	Villa Roma Ex Staz. Meteo A	258,50	A3	1968

Aeronautica Militare

COMAER - Roma



Alloggi di Servizio

“ALIENABILI”

Annesso 4

(31 DICEMBRE 2001)

COMANDO AERONAUTICA MILITARE ROMA

ALLOGGI DI SERVIZIO



Alienabili - N° 2

Situazione aggiornata al 31.12.2001

Annexo 4

N°	classif.	status	codice alloggi	località	indirizzo	mq.	cat. catasto	anno costruz.
1	ASI	4	ARM1739	Roma - Torricola		128		1960
2	ASI	4	ARM0816	Vigna di Valle	Sedime Aeroportuale		A2	ante 78

Aeronautica Militare

3^a REGIONE AEREA



Alloggi di Servizio

“ALIENABILI”

Annesso 4

(31 DICEMBRE 2001)



COMANDO 3^a REGIONE AEREA

ALLOGGI DI SERVIZIO

Alienabili - N° 13

Situazione aggiornata al 31.12.2001

Annesso 4

N°	classif.	status	codice alloggi	località	indirizzo	mq.	cat. catasto	anno costruz.
1	AST	4	ASS0018	ALGHERO Fertilia	Zirra	144		78
2	ASI	4	AFG0770	FOGGIA	Villaggio Azzurro "GINO LISA"	107,53	A3	1940
3	ASI	4	AFG0776	FOGGIA	Villaggio Azzurro "GINO LISA"	113	A3	1940
4	ASI	4	AFG0778	FOGGIA	Villaggio Azzurro "GINO LISA"	113	A3	1940
5	ASI	4	AFG0781	FOGGIA	Villaggio Azzurro "GINO LISA"	97,94	A3	1940
6	ASI	4	AFG0785	FOGGIA	Villaggio Azzurro "GINO LISA"	86,5	A3	1940
7	ASI	4	AFG0786	FOGGIA	Villaggio Azzurro "GINO LISA"	97,66	A3	1940
8	ASI	4	AFG0791	FOGGIA	Villaggio Azzurro "GINO LISA"	105,67	A3	1940
9	ASI	4	AFG0792	FOGGIA	Villaggio Azzurro "GINO LISA"	105,67	A3	1940
10	ASI	4	APE1027	PESCARA	Montesilvano - Contrada Macchiano, 6	119,68	A3	1977
11	ASI	4	APE1028	PESCARA	Montesilvano - Contrada Macchiano, 6	104,67	A3	1977
12	ASI	4	APE1030	PESCARA	Montesilvano - Contrada Macchiano, 6	79,01	A3	1977
13	ASI	4	APE1031	PESCARA	Montesilvano - Contrada Macchiano, 6	78,01	A3	1977

N.B.:

Nel presente elenco **non** sono stati inseriti n. 15 alloggi, del Villaggio Azzurro di "GINO LISA" (Foggia), ritenuti alienabili dalla F.A. , ma che tutt'oggi risultano occupati. Dette unità abitative sono attualmente inserite negli elenchi rispettivamente:

- n. 2 - "utenti con titolo";
- n. 13 - "utenti senza titolo";

STATO MAGGIORE DELL'ESERCITO
Reparto Affari Generali - Ufficio Affari Generali

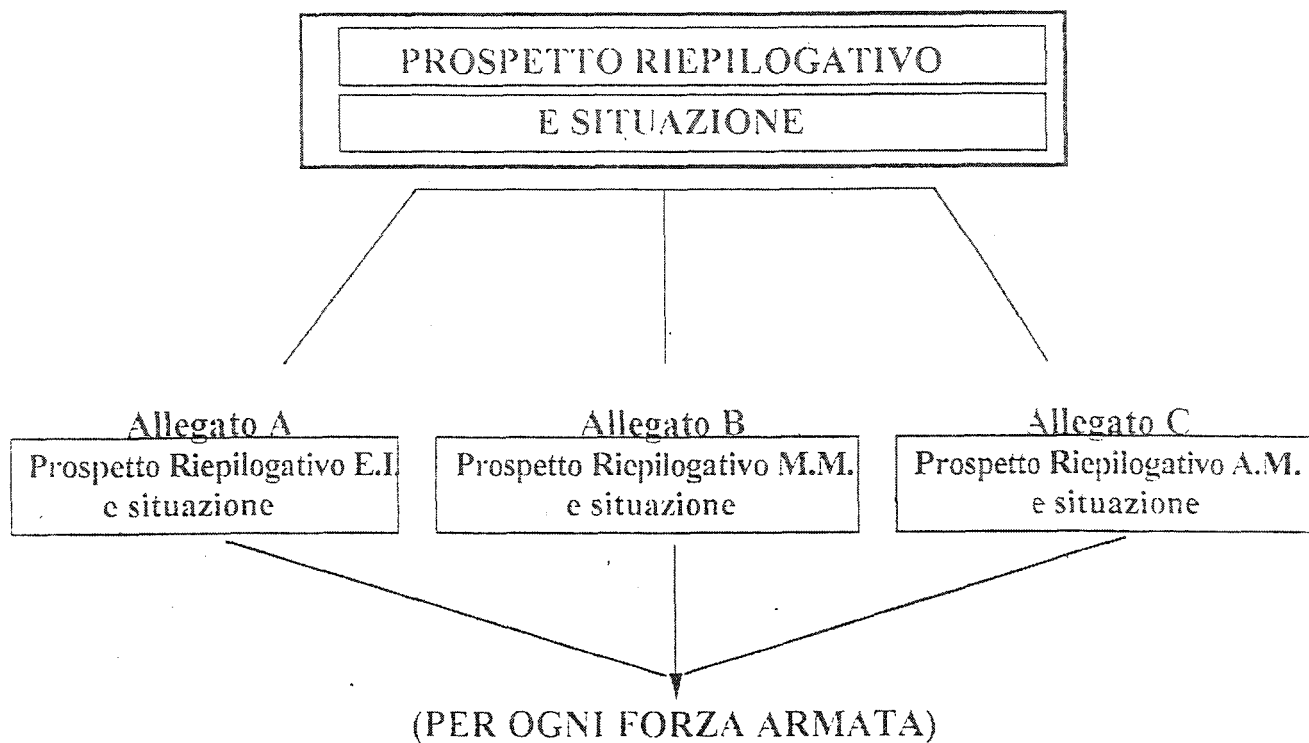
PROSPETTIVE INTELLETTIVO

ALLOGGI DI SERVIZIO

- 1° volume -

SETTEMBRE 2001

PATRIMONIO ABITATIVO DELLA DIFESA



Annesso 1: Alloggi Utenti con titolo

Annesso 2: Alloggi Utenti senza titolo

Annesso 3: Prospetto alloggi temporaneamente liberi

- Appendice 1: Attesa lavori;

- Appendice 2: In atto reimpiegabili

Annesso 4: Alloggi alienabili.

STATO MAGGIORE DELL'ESERCITO
PROSPETTO RIEPILOGATIVO ALLOGGI DI SERVIZIO
 Situazione aggiornata al 31.12.2001

RM / RFC I Cdo Mil. Autn.	ASGC	ASIR	ASI	AST	TOT.
RFC Interregionale Nord	99	7	476	4232	4814
Regione Militare Centro	33	2	260	1453	1748
Regione Militare Sud	36	2	204	776	1018
Comando Militare della Capitale	46	11	665	1911	2633
Comando Militare Autonomo della Sicilia	12	1	67	275	355
Comando Militare Autonomo della Sardegna	7	1	47	287	342
TOTALI	233	24	1719	8934	10910

RIEPILOGO NOTIZIE SU ALLOGGI

RM / RFC I Cdo Mil. Autn.	Utente con titolo (Annesso 1)	Utente Senza titolo (Annesso 2)	Alloggi temp. liberi (Annesso 3)	Alloggi alienabili (Annesso 4)	TOTALE
RFC Interregionale Nord	2778	892	943	201	4814
Regione Militare Centro	858	397	389	104	1748
Regione Militare Sud	528	224	246	20	1018
Comando Militare della Capitale	799	1334	401	99	2633
Comando Militare Autonomo della Sicilia	166	109	74	6	355
Comando Militare Autonomo della Sardegna	138	70	134	0	342
TOTALI	5267	3026	2187	430	10910

ALLOGGI DI SERVIZIO

ESERCITO

“UTENTI CON TITOLO”

Comando RFC Interregionale Nord	N. 2778
Regione Militare Centro	N. 858
Regione Militare Sud	N. 528
Comando Militare della Capitale	N. 799
Comando Militare Autonomo della Sicilia	N. 166
Comando Militare Autonomo della Sardegna	N. 138
TOTALI	N. 5267

AI GIORNI DI SERVIZIO

“UTENTI CON TITOLO”

ANNESSI

ESERCIZIO

LA RIFORMA DEL SERVIZIO

**COMANDO RFC INTERREGIONALE NORD
ALLOGGI DI SERVIZIO**

Utenti con titolo - N. 2778

Situazione aggiornata al 31 dicembre 2001

Annesso 1

N°	Classif.	Status	Codice Alloggi	Località	Indirizzo	mq.	Cat. Catasto	Anno Costruz.
1	AST	1	ESV0025	ALBENGA (SV)	Via Regione Rapalline, 22	137,12	A4	1930
2	AST	1	ESV0028	ALBENGA (SV)	Via Piave, 116	100,2	A3	1955
3	AST	1	ESV0029	ALBENGA (SV)	Via Piave, 116	102,04	A3	1955
4	AST	1	ESV0032	ALBENGA (SV)	Via Piave, 116	100,8	A3	1955
5	AST	1	ESV0034	ALBENGA (SV)	Via Piave, 116	97,93	A3	1955
6	AST	1	ESV0035	ALBENGA (SV)	Via Piave, 116	99,5	A3	1955
7	AST	1	ESV0037	ALBENGA (SV)	Via Piave, 116	87,7	A3	1955
8	AST	1	ESV0040	ALBENGA (SV)	Via Piave, 118	88,6	NC	1950
9	AST	1	ESV0044	ALBENGA (SV)	Via Piave, 118	101,15	NC	1950
10	AST	1	ESV0045	ALBENGA (SV)	Via Piave, 118	111,39	NC	1950
11	AST	1	ESV0046	ALBENGA (SV)	Via Piave, 118	93,26	NC	1950
12	AST	1	ESV0047	ALBENGA (SV)	Via Piave, 118	102,48	NC	1950
13	AST	1	ESV0048	ALBENGA (SV)	Via Piave, 118	111,86	NC	1950
14	AST	1	ESV0049	ALBENGA (SV)	Via Piave, 118	78,86	NC	1950
15	AST	1	ESV0053	ALBENGA (SV)	Via Regione Sgorre, 20	106,05	NC	1938
16	AST	1	ESV0054	ALBENGA (SV)	Via Regione Sgorre, 20	94,71	NC	1938
17	ASI	1	ESV0058	ALBENGA (SV)	Via Regione Sgorre, 22	160,47	NC	1938
18	AST	1	EPD0224	ALBIGNASEGO (PD)	Via Caravaggio, 5	180,44	A2	1987
19	AST	1	EPD0226	ALBIGNASEGO (PD)	Via Caravaggio, 5	149,95	A2	1987
20	AST	1	EPD0227	ALBIGNASEGO (PD)	Via Caravaggio, 5	149,58	A2	1987
21	AST	1	EPD0228	ALBIGNASEGO (PD)	Via Caravaggio, 5	149,95	A2	1987
22	AST	1	EPD0229	ALBIGNASEGO (PD)	Via Caravaggio, 5	152,61	A2	1987
23	AST	1	EPD0230	ALBIGNASEGO (PD)	Via Caravaggio, 5	148,34	A2	
24	AST	1	EPD0232	ALBIGNASEGO (PD)	Via Caravaggio, 5	147,74	A2	1987
25	AST	1	EPD0235	ALBIGNASEGO (PD)	Via Caravaggio, 5	217,89	A2	1987
26	AST	1	EPD0236	ALBIGNASEGO (PD)	Via Caravaggio, 5	144,38	A2	1987
27	AST	1	EPD0237	ALBIGNASEGO (PD)	Via Caravaggio, 5	131,45	A2	1987
28	AST	1	EPD0238	ALBIGNASEGO (PD)	Via Caravaggio, 5	107,72	A2	1987
29	AST	1	EPD0239	ALBIGNASEGO (PD)	Via Caravaggio, 5	144,38	A2	1987
30	AST	1	EPD0240	ALBIGNASEGO (PD)	Via Caravaggio, 5	131,35	A2	1987
31	AST	1	EPD0241	ALBIGNASEGO (PD)	Via Caravaggio, 5	107,72	A2	1987
32	AST	1	EPD0243	ALBIGNASEGO (PD)	Via Caravaggio, 5	121,47	A2	1987
33	AST	1	EPD0244	ALBIGNASEGO (PD)	Via Caravaggio, 5	118,32	A2	1987
34	AST	1	EPD0245	ALBIGNASEGO (PD)	Via Caravaggio, 5	139,73	A2	1987
35	AST	1	EPD0246	ALBIGNASEGO (PD)	Via Caravaggio, 5	131,45	A2	1987
36	AST	1	EPD0247	ALBIGNASEGO (PD)	Via Caravaggio, 5	116,48	A2	1987
37	ASI	1	EAL0004	ALESSANDRIA (AL)	Corso Cento Cannoni	152,03	NC	1890
38	AST	1	EAL0011	ALESSANDRIA (AL)	Via XXIV maggio, 5	118,72	NC	1910
39	ASGC	1	EAL0015	ALESSANDRIA (AL)	Viale Milite Ignoto, 1	157,32	NC	1929
40	ASGC	1	EAL0016	ALESSANDRIA (AL)	Caserma "Artale"		NC	
41	AST	1	EAL0017	ALESSANDRIA (AL)	Via Brodolini, 50	101,03	NC	1990
42	AST	1	EAL0020	ALESSANDRIA (AL)	Via Brodolini, 50	86,77	NC	1990
43	AST	1	EAL0021	ALESSANDRIA (AL)	Via Brodolini, 50	100,88	NC	1990
44	AST	1	EAL0022	ALESSANDRIA (AL)	Via Brodolini, 50	88,1	NC	1990
45	AST	1	EAL0023	ALESSANDRIA (AL)	Via Brodolini, 50	100,42	NC	1990
46	AST	1	EAL0024	ALESSANDRIA (AL)	Via Brodolini, 50	91,75	NC	1990
47	AST	1	EAL0025	ALESSANDRIA (AL)	Via Brodolini, 50	100,42	NC	1990
48	AST	1	EAL0027	ALESSANDRIA (AL)	Via Brodolini, 50	100,42	NC	1990
49	AST	1	EAL0028	ALESSANDRIA (AL)	Via Brodolini, 50	91,75	NC	1990
50	AST	1	EAL0030	ALESSANDRIA (AL)	Via Brodolini, 50	89,39	NC	1990
51	AST	1	EAL0031	ALESSANDRIA (AL)	Via Brodolini, 50	90,06	NC	1990
52	AST	1	EAL0032	ALESSANDRIA (AL)	Via Brodolini, 50	89,31	NC	1990
53	AST	1	EAL0033	ALESSANDRIA (AL)	Via Brodolini, 50	91,3	NC	1990
54	AST	1	EAL0034	ALESSANDRIA (AL)	Via Brodolini, 50	89,31	NC	1990
55	ASI	1	EAO0003	AOSTA (AO)	Castello "Cantore"	213	NC	
56	AST	1	EAO0005	AOSTA (AO)	Piazza Della Repubblica, 2	157	NC	1935

N°	Classif.	Status	Codice Alloggi	Località	Indirizzo	mq.	Cat. Catasto	Anno Costruz.
57	ASI	1	EAO0007	AOSTA (AO)	Via San Martin de Corleans, 85	132	NC	1875
58	AST	1	EAO0011	AOSTA (AO)	Via San Martin de Corleans, 89	152,5	NC	1967
59	AST	1	EAO0013	AOSTA (AO)	Via San Martin de Corleans, 89	114,75	NC	1967
60	AST	1	EAO0015	AOSTA (AO)	Via San Martin de Corleans, 89	117,53	NC	1967
61	AST	1	EAO0016	AOSTA (AO)	Via San Martin de Corleans, 89	117,28	NC	1967
62	AST	1	EAO0017	AOSTA (AO)	Via San Martin de Corleans, 89	150,53	NC	1967
63	AST	1	EAO0019	AOSTA (AO)	Via San Martin de Corleans, 89	114,25	NC	1967
64	AST	1	EAO0023	AOSTA (AO)	Via San Martin de Corleans, 240	118,97	NC	1995
65	AST	1	EAO0024	AOSTA (AO)	Via San Martin de Corleans, 240	110,12	NC	1995
66	ASI	1	EAO0025	AOSTA (AO)	Via San Martin de Corleans, 240	131,37	NC	1995
67	AST	1	EAO0026	AOSTA (AO)	Via San Martin de Corleans, 240	165,62	NC	1995
68	AST	1	EAO0027	AOSTA (AO)	Via San Martin de Corleans, 240	127,62	NC	1995
69	AST	1	EAO0028	AOSTA (AO)	Via San Martin de Corleans, 240	159,12	NC	1995
70	AST	1	EAO0029	AOSTA (AO)	Via San Martin de Corleans, 240	129,37	NC	1995
71	AST	1	EAO0030	AOSTA (AO)	Via San Martin de Corleans, 240	157,87	NC	1995
72	AST	1	EAO0031	AOSTA (AO)	Via San Martin de Corleans, 242	120,87	NC	1995
73	AST	1	EAO0032	AOSTA (AO)	Via San Martin de Corleans, 242	81,27	NC	1995
74	AST	1	EAO0034	AOSTA (AO)	Via San Martin de Corleans, 242	155,37	NC	1995
75	AST	1	EAO0035	AOSTA (AO)	Via Frutaz, 4	123,31	NC	
76	AST	1	EAO0036	AOSTA (AO)	Via Frutaz, 4	83,65	NC	
77	AST	1	EAO0037	AOSTA (AO)	Via Frutaz, 4	123,49	NC	
78	AST	1	EAO0038	AOSTA (AO)	Via Frutaz, 4	93,59	NC	
79	AST	1	EAO0040	AOSTA (AO)	Via Frutaz, 4	94,21	NC	
80	AST	1	EAO0042	AOSTA (AO)	Via Frutaz, 4	93,64	NC	
81	AST	1	EAO0048	AOSTA (AO)	Via Delle Betulle, 82	88,95	NC	
82	ASGC	1	EBZ0268	APPIANO (BZ)	Via Riva di Sotto	145,9	A3	1960
83	AST	1	EIM0016	ARMA DI TAGGIA (IM)	Via San Francesco, 201	74,25	NC	1938
84	ASGC	1	EPN0108	ARZENE (PN)	Deposito Munizioni - ARZENE	81	A3	
85	AST	1	EPN0110	ARZENE (PN)	Via Delle Alpi, 36/a	98	A2	
86	AST	1	EPN0111	ARZENE (PN)	Via Delle Alpi, 36/a	101	A2	
87	AST	1	EPN0112	ARZENE (PN)	Via Delle Alpi, 36/a	99	A3	
88	AST	1	EPN0113	ARZENE (PN)	Via Delle Alpi, 36/a	102	A2	
89	AST	1	EPN0114	ARZENE (PN)	Via Delle Alpi, 36/a	99	A2	
90	AST	1	EPN0115	ARZENE (PN)	Via Delle Alpi, 36/a	97	A3	
91	AST	1	EPN0116	ARZENE (PN)	Via Delle Alpi, 36/b	103	A2	
92	AST	1	EPN0118	ARZENE (PN)	Via Delle Alpi, 36/b	99	A2	
93	AST	1	EPN0119	ARZENE (PN)	Via Delle Alpi, 36/b	102	A2	
94	AST	1	EPN0121	ARZENE (PN)	Via Delle Alpi, 36/b	97	A2	
95	ASGC	1	EVI0038	ASIAGO (VI)	Via Leiten, 3	0	A3	
96	AST	1	EAT0001	ASTI (AT)	Via Allende, 13	76,69	NC	1990
97	AST	1	EAT0004	ASTI (AT)	Via Allende, 13	76,77	NC	1990
98	AST	1	EAT0006	ASTI (AT)	Via Allende, 13	131,8	NC	1990
99	AST	1	EPN0128	AVIANO (PN)	Via Stretta, 3	84	A2	
100	AST	1	EPN0132	AVIANO (PN)	Via Stretta, 3	84	A2	
101	AST	1	EPN0133	AVIANO (PN)	Via Stretta, 3	84	A2	
102	AST	1	EPN0136	AVIANO (PN)	Via Stretta, 7	84	A2	
103	ASGC	1	ETO0432	BARDONECCHIA (TO)	Viale Bramafam, 60	98	NC	
104	ASI	1	EVI0049	BASSANO DEL GRAPPA (VI)	Via Rivana, 220	197,07	A2	1984
105	AST	1	EVI0050	BASSANO DEL GRAPPA (VI)	Via Rivana, 218	197,07	A2	1984
106	AST	1	EVI0054	BASSANO DEL GRAPPA (VI)	Via Rivana, 210	197,07	A2	1984
107	AST	1	EVI0056	BASSANO DEL GRAPPA (VI)	Via Rivana, 206	197,07	A2	1984
108	ASI	1	EVI0059	BASSANO DEL GRAPPA (VI)	Via Rivana, 200	197,07	A2	1984
109	AST	1	EVI0060	BASSANO DEL GRAPPA (VI)	Via Rivana, 198	197,07	A2	1984
110	AST	1	ENO0025	BELLINZAGO NOVARESE	Via Circonvallazione, 15	104,34	NC	1962
111	AST	1	ENO0033	BELLINZAGO NOVARESE	Via Circonvallazione, 15	120,5	NC	1962
112	AST	1	ENO0036	BELLINZAGO NOVARESE	Via Circonvallazione, 17	85,31	NC	1956
113	AST	1	ENO0037	BELLINZAGO NOVARESE	Via Circonvallazione, 17	86,9	NC	1956
114	AST	1	ENO0038	BELLINZAGO NOVARESE	Via Circonvallazione, 17	110,03	NC	1956
115	AST	1	ENO0041	BELLINZAGO NOVARESE	Via Circonvallazione, 17	107,97	NC	1956
116	AST	1	ENO0042	BELLINZAGO NOVARESE	Via Circonvallazione, 19	92,22	NC	1956

N°	Classif.	Status	Codice Alloggi	Località	Indirizzo	mq.	Cat. Catasto	Anno Costruz.
117	ASI	1	ENO0044	BELLINZAGO NOVARESE	Via Circonvallazione, 19	117,29	NC	1956
118	AST	1	ENO0045	BELLINZAGO NOVARESE	Via Circonvallazione, 19	97,6	NC	1956
119	AST	1	ENO0046	BELLINZAGO NOVARESE	Via Circonvallazione, 19	81,07	NC	1956
120	AST	1	EBL0018	BELLUNO (BL)	Via Caduti Del Lavoro, 41	115,49	A2	1990
121	AST	1	EBL0019	BELLUNO (BL)	Via Caduti Del Lavoro, 41	113,45	A2	1990
122	AST	1	EBL0020	BELLUNO (BL)	Via Caduti Del Lavoro, 41	114,25	A2	1990
123	AST	1	EBL0022	BELLUNO (BL)	Via Caduti Del Lavoro, 41	116,55	A2	1990
124	AST	1	EBL0023	BELLUNO (BL)	Via Caduti Del Lavoro, 43	115,49	A2	1990
125	AST	1	EBL0024	BELLUNO (BL)	Via Caduti Del Lavoro, 43	113,45	A2	1990
126	AST	1	EBL0025	BELLUNO (BL)	Via Caduti Del Lavoro, 43	114,25	A2	1990
127	AST	1	EBL0026	BELLUNO (BL)	Via Caduti Del Lavoro, 43	116,94	A2	1990
128	AST	1	EBL0027	BELLUNO (BL)	Via Caduti Del Lavoro, 43	116,55	A2	1990
129	AST	1	EBL0029	BELLUNO (BL)	Via Caduti Del Lavoro, 45	113,43	A2	1990
130	AST	1	EBL0030	BELLUNO (BL)	Via Caduti Del Lavoro, 45	114,25	A2	1990
131	AST	1	EBL0031	BELLUNO (BL)	Via Caduti Del Lavoro, 45	116,94	A2	1990
132	AST	1	EBL0032	BELLUNO (BL)	Via Caduti Del Lavoro, 45	116,55	A2	1990
133	AST	1	EBL0033	BELLUNO (BL)	Via Caduti Del Lavoro, 47	113,49	A2	1990
134	AST	1	EBL0037	BELLUNO (BL)	Via Caduti Del Lavoro, 47	116,55	A2	1990
135	AST	1	EBL0039	BELLUNO (BL)	Via Caduti Del Lavoro, 49	113,45	A2	1990
136	AST	1	EBL0040	BELLUNO (BL)	Via Caduti Del Lavoro, 49	114,25	A2	1990
137	AST	1	EBL0042	BELLUNO (BL)	Via Caduti Del Lavoro, 49	116,55	A2	1990
138	AST	1	EBL0044	BELLUNO-TRAVAZZOI (BL)	Via Don Minzoni, 9	100,09	A2	1983
139	AST	1	EBL0045	BELLUNO-TRAVAZZOI (BL)	Via Don Minzoni, 9	100,31	A2	1983
140	AST	1	EBG0007	BERGAMO (BG)	Via Galimberti, 3		NC	1930
141	AST	1	EBG0012	BERGAMO (BG)	Via Pinetti, 23		NC	1963
142	AST	1	EBG0013	BERGAMO (BG)	Via Pinetti, 23		NC	1963
143	AST	1	EBG0014	BERGAMO (BG)	Via Pinetti, 23		NC	1963
144	AST	1	EBG0015	BERGAMO (BG)	Via Pinetti, 23		NC	1963
145	ASI	1	EBZ0001	BOLZANO (BZ)	Via Cadorna, 18	142,01	A2	1962
146	ASI	1	EBZ0002	BOLZANO (BZ)	Via Cadorna, 18	190,48	A2	1961
147	ASI	1	EBZ0006	BOLZANO (BZ)	Via Cadorna, 18	160,77	A2	1962
148	ASI	1	EBZ0008	BOLZANO (BZ)	Via Cadorna, 18	144,9	A2	1960
149	ASI	1	EBZ0009	BOLZANO (BZ)	Via Cadorna, 20	146,03	A2	1962
150	ASI	1	EBZ0010	BOLZANO (BZ)	Via Cadorna, 20	138,18	A2	1960
151	ASI	1	EBZ0011	BOLZANO (BZ)	Via Cadorna, 20	126,29	A2	1961
152	ASI	1	EBZ0012	BOLZANO (BZ)	Via Cadorna, 20	149,54	A2	1960
153	ASI	1	EBZ0013	BOLZANO (BZ)	Via Cadorna, 20	144,73	A2	1962
154	ASI	1	EBZ0016	BOLZANO (BZ)	Via Marconi, 27	138,74	A2	1958
155	AST	1	EBZ0018	BOLZANO (BZ)	Via Marconi, 27	122,68	A2	1958
156	AST	1	EBZ0019	BOLZANO (BZ)	Via Marconi, 29	127,5	A2	1958
157	AST	1	EBZ0020	BOLZANO (BZ)	Via Marconi, 27	107,9	A2	1958
158	AST	1	EBZ0023	BOLZANO (BZ)	Via Marconi, 15	92,33	A3	1949
159	AST	1	EBZ0024	BOLZANO (BZ)	Via Marconi, 15	52,13	A3	1961
160	AST	1	EBZ0029	BOLZANO (BZ)	Via Marconi, 15	93,17	A3	1962
161	AST	1	EBZ0030	BOLZANO (BZ)	Via Marconi, 15	94,16	A3	1960
162	AST	1	EBZ0031	BOLZANO (BZ)	Via Marconi, 15	59,67	A3	1956
163	AST	1	EBZ0033	BOLZANO (BZ)	Via Marconi, 15	92,65	A3	1958
164	AST	1	EBZ0037	BOLZANO (BZ)	Via Marconi, 15	86,21	A3	1959
165	AST	1	EBZ0038	BOLZANO (BZ)	Via Marconi, 15	59,09	A3	1959
166	AST	1	EBZ0039	BOLZANO (BZ)	Via Marconi, 15	57,64	A3	1960
167	ASI	1	EBZ0042	BOLZANO (BZ)	Via Marconi, 15	27,35	A3	1994
168	AST	1	EBZ0043	BOLZANO (BZ)	Via Marconi, 15	91,64	A3	1958
169	AST	1	EBZ0045	BOLZANO (BZ)	Via Marconi, 15	59,28	A3	1960
170	AST	1	EBZ0046	BOLZANO (BZ)	Via Marconi, 15	63,15	A3	1960
171	AST	1	EBZ0047	BOLZANO (BZ)	Via Marconi, 15	93,37	A3	1961
172	ASI	1	EBZ0049	BOLZANO (BZ)	Via Marconi, 15	35,01	A3	1960
173	AST	1	EBZ0065	BOLZANO (BZ)	Via San Maurizio, 2	89,02	A2	1973
174	AST	1	EBZ0066	BOLZANO (BZ)	Via San Maurizio, 2	125	A2	1973
175	AST	1	EBZ0067	BOLZANO (BZ)	Via San Maurizio, 2	88,51	A2	1973
176	AST	1	EBZ0068	BOLZANO (BZ)	Via San Maurizio, 2	125,07	A2	1973

N°	Classif.	Status	Codice Alloggi	Località	Indirizzo	mq.	Cat. Catasto	Anno Costruz.
177	ASI	1	EBZ0069	BOLZANO (BZ)	Via San Maurizio, 2	88,59	A2	1973
178	AST	1	EBZ0070	BOLZANO (BZ)	Via San Maurizio, 2	125,85	A2	1973
179	AST	1	EBZ0071	BOLZANO (BZ)	Via San Maurizio, 2	124,66	A2	1973
180	AST	1	EBZ0072	BOLZANO (BZ)	Via San Maurizio, 2	124	A2	1973
181	AST	1	EBZ0073	BOLZANO (BZ)	Via San Maurizio, 2	125,57	A2	1973
182	AST	1	EBZ0074	BOLZANO (BZ)	Via San Maurizio, 2	123,98	A2	1973
183	AST	1	EBZ0075	BOLZANO (BZ)	Via San Maurizio, 2	125,58	A2	1973
184	AST	1	EBZ0076	BOLZANO (BZ)	Via San Maurizio, 4	123,46	A2	1973
185	ASI	1	EBZ0077	BOLZANO (BZ)	Viale Druso, 110	147,85	A3	1963
186	AST	1	EBZ0089	BOLZANO (BZ)	Via Resia, 122/A	127,25	A2	1966
187	AST	1	EBZ0090	BOLZANO (BZ)	Via Resia, 124	82,63	A3	1947
188	AST	1	EBZ0091	BOLZANO (BZ)	Via Resia, 124	120,7	A3	1947
189	AST	1	EBZ0095	BOLZANO (BZ)	Via Resia, 124	86,29	A2	1953
190	ASGC	1	EBZ0115	BOLZANO (BZ)	Via San Maurizio, 58	141,91	A2	1980
191	AST	1	EBZ0117	BOLZANO (BZ)	Via Vittorio Veneto, 86	147,93	A2	1982
192	AST	1	EBZ0118	BOLZANO (BZ)	Via Vittorio Veneto, 82	143,74	A2	1982
193	AST	1	EBZ0120	BOLZANO (BZ)	Via Vittorio Veneto, 86	147,59	A2	1982
194	AST	1	EBZ0121	BOLZANO (BZ)	Via Vittorio Veneto, 86	148,69	A2	1982
195	AST	1	EBZ0122	BOLZANO (BZ)	Via Vittorio Veneto, 86	154,2	A2	1982
196	AST	1	EBZ0123	BOLZANO (BZ)	Via Vittorio Veneto, 86	119,62	A2	1982
197	AST	1	EBZ0124	BOLZANO (BZ)	Via Vittorio Veneto, 86	152,79	A2	1982
198	AST	1	EBZ0125	BOLZANO (BZ)	Via Vittorio Veneto, 86	123,38	A2	1982
199	AST	1	EBZ0126	BOLZANO (BZ)	VIA Vittorio Veneto, 86/A	150,77	A2	1982
200	AST	1	EBZ0127	BOLZANO (BZ)	Via Vittorio Veneto, 86	125,76	A2	1982
201	AST	1	EBZ0129	BOLZANO (BZ)	Via Resia, 124/A	128,44	A2	1985
202	AST	1	EBZ0131	BOLZANO (BZ)	Via Resia, 124/A	128,03	A2	1985
203	AST	1	EBZ0132	BOLZANO (BZ)	Via Resia, 124/A	126,69	A2	1985
204	AST	1	EBZ0133	BOLZANO (BZ)	Via Resia, 124/A	128,89	A2	1985
205	AST	1	EBZ0134	BOLZANO (BZ)	Via Resia, 124/A	126,59	A2	1985
206	AST	1	EBZ0136	BOLZANO (BZ)	Via Resia, 124/A	126,38	A2	1985
207	AST	1	EBZ0137	BOLZANO (BZ)	Via Resia, 124/A	128,04	A2	1985
208	AST	1	EBZ0139	BOLZANO (BZ)	Via Resia, 124/B	128,22	A2	1985
209	AST	1	EBZ0140	BOLZANO (BZ)	Via Resia, 124/B	127,11	A2	1985
210	AST	1	EBZ0141	BOLZANO (BZ)	Via Resia, 124/B	128,14	A2	1985
211	AST	1	EBZ0142	BOLZANO (BZ)	Via Resia, 124/B	126,74	A2	1985
212	AST	1	EBZ0143	BOLZANO (BZ)	Via Resia, 124/B	128,8	A2	1985
213	AST	1	EBZ0144	BOLZANO (BZ)	Via Resia, 124/B	126,77	A2	1985
214	AST	1	EBZ0145	BOLZANO (BZ)	Via Resia, 124/B	128,07	A2	1985
215	AST	1	EBZ0147	BOLZANO (BZ)	Via Resia, 124/B	127,03	A2	1985
216	AST	1	EBZ0148	BOLZANO (BZ)	Via Resia, 124/B	126,68	A2	1985
217	AST	1	EBZ0149	BOLZANO (BZ)	Via Resia, 124/C	132	A2	1985
218	AST	1	EBZ0150	BOLZANO (BZ)	Via Resia, 124/C	126,41	A2	1985
219	AST	1	EBZ0151	BOLZANO (BZ)	Via Resia, 124/C	128,35	A2	1985
220	AST	1	EBZ0152	BOLZANO (BZ)	Via Resia, 124/C	126,49	A2	1985
221	AST	1	EBZ0153	BOLZANO (BZ)	Via Resia, 124/C	128,05	A2	1985
222	AST	1	EBZ0155	BOLZANO (BZ)	Via Resia, 124/C	128,1	A2	1985
223	AST	1	EBZ0157	BOLZANO (BZ)	Via Resia, 124/C	127,43	A2	1985
224	AST	1	EBZ0158	BOLZANO (BZ)	Via Resia, 124/C	126,3	A2	1985
225	AST	1	EBZ0159	BOLZANO (BZ)	Via Resia, 124/D	128,37	A2	1985
226	AST	1	EBZ0160	BOLZANO (BZ)	Via Resia, 124/D	126,41	A2	1985
227	AST	1	EBZ0161	BOLZANO (BZ)	Via Resia, 124/D	127,9	A2	1985
228	AST	1	EBZ0163	BOLZANO (BZ)	Via Resia, 124/D	128,64	A2	1985
229	AST	1	EBZ0164	BOLZANO (BZ)	Via Resia, 124/D	126,66	A2	1985
230	AST	1	EBZ0165	BOLZANO (BZ)	Via Resia, 124/D	128,37	A2	1985
231	AST	1	EBZ0166	BOLZANO (BZ)	Via Resia, 124/D	126,23	A2	1985
232	AST	1	EBZ0167	BOLZANO (BZ)	Via Resia, 124/D	128,59	A2	1985
233	ASGC	1	EBZ0169	BOLZANO (BZ)	Via Resia, 124/E	127,88	A2	1985
234	AST	1	EBZ0171	BOLZANO (BZ)	Via Resia, 124/E	128,06	A2	1985
235	AST	1	EBZ0172	BOLZANO (BZ)	Via Resia, 124/E	126,66	A2	1985
236	AST	1	EBZ0174	BOLZANO (BZ)	Via Resia, 124/E	126,08	A2	1985

N°	Classif.	Status	Codice Alloggi	Località	Indirizzo	mq.	Cat. Catasto	Anno Costruz.
237	AST	1	EBZ0175	BOLZANO (BZ)	Via Resia, 124/E	127,74	A2	1985
238	AST	1	EBZ0176	BOLZANO (BZ)	Via Resia, 124/E	125,77	A2	1985
239	AST	1	EBZ0180	BOLZANO (BZ)	Via Resia, 124/F	125,92	A2	1985
240	ASI	1	EBZ0181	BOLZANO (BZ)	Via Resia, 124/F	128,33	A2	1985
241	AST	1	EBZ0182	BOLZANO (BZ)	Via Resia, 124/F	127,15	A2	1985
242	AST	1	EBZ0183	BOLZANO (BZ)	Via Resia, 124/F	127,95	A2	1985
243	ASI	1	EBZ0184	BOLZANO (BZ)	Via Resia, 124/F	127,01	A2	1985
244	AST	1	EBZ0185	BOLZANO (BZ)	Via Resia, 124/F	128,2	A2	1985
245	AST	1	EBZ0186	BOLZANO (BZ)	Via Resia, 124/F	126,23	A2	1985
246	AST	1	EBZ0190	BOLZANO (BZ)	Via Resia, 124/G	126,77	A2	1985
247	AST	1	EBZ0191	BOLZANO (BZ)	Via Resia, 124/G	128,71	A2	1985
248	AST	1	EBZ0193	BOLZANO (BZ)	Via Resia, 124/G	128,82	A2	1985
249	AST	1	EBZ0194	BOLZANO (BZ)	Via Resia, 124/G	126,7	A2	1985
250	AST	1	EBZ0196	BOLZANO (BZ)	Via Resia, 124/G	126,35	A2	1985
251	AST	1	EBZ0197	BOLZANO (BZ)	Via Resia, 124/G	128,77	A2	1985
252	AST	1	EBZ0198	BOLZANO (BZ)	Via Resia, 124/G	127,15	A2	1985
253	AST	1	EBZ0199	BOLZANO (BZ)	Via Resia, 124/H	127,73	A2	1985
254	AST	1	EBZ0200	BOLZANO (BZ)	Via Resia, 124/H	126,07	A2	1985
255	AST	1	EBZ0201	BOLZANO (BZ)	Via Resia, 124/H	129,87	A2	1985
256	AST	1	EBZ0202	BOLZANO (BZ)	Via Resia, 124/H	126,61	A2	1985
257	AST	1	EBZ0203	BOLZANO (BZ)	Via Resia, 124/H	128,12	A2	1985
258	AST	1	EBZ0204	BOLZANO (BZ)	Via Resia, 124/H	126,94	A2	1985
259	AST	1	EBZ0205	BOLZANO (BZ)	Via Resia, 124/H	128,82	A2	1985
260	AST	1	EBZ0206	BOLZANO (BZ)	Via Resia, 124/H	126,13	A2	1985
261	AST	1	EBZ0207	BOLZANO (BZ)	Via Resia, 124/H	128,51	A2	1985
262	AST	1	EBZ0210	BOLZANO (BZ)	Via Ortles, 20	133,76	A2	1988
263	AST	1	EBZ0211	BOLZANO (BZ)	Via Ortles, 20	138,34	A2	1988
264	AST	1	EBZ0212	BOLZANO (BZ)	Via Ortles, 20	133,34	A2	1988
265	AST	1	EBZ0213	BOLZANO (BZ)	Via Ortles, 20	138,54	A2	1988
266	AST	1	EBZ0214	BOLZANO (BZ)	Via Ortles, 20	133,76	A2	1988
267	AST	1	EBZ0216	BOLZANO (BZ)	Via Ortles, 20	133,11	A2	1988
268	AST	1	EBZ0217	BOLZANO (BZ)	Via Ortles, 20	138,29	A2	1988
269	AST	1	EBZ0219	BOLZANO (BZ)	Via Ortles, 22	137,67	A2	1988
270	AST	1	EBZ0221	BOLZANO (BZ)	Via Ortles, 22	137,34	A2	1988
271	AST	1	EBZ0222	BOLZANO (BZ)	Via Ortles, 22	136,69	A2	1988
272	AST	1	EBZ0223	BOLZANO (BZ)	Via Ortles, 22	136,92	A2	1988
273	AST	1	EBZ0224	BOLZANO (BZ)	Via Ortles, 22	136,47	A2	1988
274	AST	1	EBZ0225	BOLZANO (BZ)	Via Ortles, 22	137,34	A2	1988
275	AST	1	EBZ0226	BOLZANO (BZ)	Via Ortles, 22	136,47	A2	1988
276	AST	1	EBZ0227	BOLZANO (BZ)	Via Ortles, 22	137,67	A2	1988
277	AST	1	EBZ0228	BOLZANO (BZ)	Via Ortles, 22	136,79	A2	1988
278	AST	1	EBZ0229	BOLZANO (BZ)	Via Ortles, 24	137,72	A2	1988
279	AST	1	EBZ0230	BOLZANO (BZ)	Via Ortles, 24	134,4	A2	1988
280	AST	1	EBZ0231	BOLZANO (BZ)	Via Ortles, 24	137,32	A2	1988
281	AST	1	EBZ0232	BOLZANO (BZ)	Via Ortles, 24	133,97	A2	1988
282	ASI	1	EBZ0233	BOLZANO (BZ)	Via Ortles, 24	137,94	A2	1988
283	AST	1	EBZ0234	BOLZANO (BZ)	Via Ortles, 24	134,4	A2	1988
284	AST	1	EBZ0235	BOLZANO (BZ)	Via Ortles, 24	137,92	A2	1988
285	AST	1	EBZ0236	BOLZANO (BZ)	Via Ortles, 24	134,4	A2	1988
286	AST	1	EBZ0238	BOLZANO (BZ)	Via Ortles, 24	134,72	A2	1988
287	AST	1	EBZ0241	BOLZANO (BZ)	Via Ortles, 26	138,24	A2	1988
288	AST	1	EBZ0242	BOLZANO (BZ)	Via Ortles, 26	135,59	A2	1988
289	AST	1	EBZ0243	BOLZANO (BZ)	Via Ortles, 26	137,82	A2	1988
290	AST	1	EBZ0244	BOLZANO (BZ)	Via Ortles, 26	133,32	A2	1988
291	AST	1	EBZ0245	BOLZANO (BZ)	Via Ortles, 26	138,24	A2	1988
292	AST	1	EBZ0246	BOLZANO (BZ)	Via Ortles, 26	133,37	A2	1988
293	AST	1	EBZ0247	BOLZANO (BZ)	Via Ortles, 26	138,56	A2	1988
294	AST	1	EBZ0248	BOLZANO (BZ)	Via Ortles, 26	135,69	A2	1988
295	AST	1	EBZ0249	BOLZANO (BZ)	Via Similaun, 8	101,69	A2	1990
296	AST	1	EBZ0250	BOLZANO (BZ)	Via Similaun, 8	101,54	A2	1990

N°	Classif.	Status	Codice Alloggi	Località	Indirizzo	mq.	Cat. Catasto	Anno Costruz.
297	AST	1	EBZ0251	BOLZANO (BZ)	Via Similaun, 8	94,07	A2	1990
298	AST	1	EBZ0252	BOLZANO (BZ)	Via Similaun, 8	101,98	A2	1990
299	AST	1	EBZ0253	BOLZANO (BZ)	Via Similaun, 8	100,97	A2	1990
300	AST	1	EBZ0254	BOLZANO (BZ)	Via Similaun, 8	100,87	A2	1990
301	AST	1	EBZ0255	BOLZANO (BZ)	Via Similaun, 8	101,87	A2	1990
302	AST	1	EBZ0256	BOLZANO (BZ)	Via Similaun, 8	101,04	A2	1990
303	AST	1	EBZ0257	BOLZANO (BZ)	Via Similaun, 8	101,42	A2	1990
304	AST	1	EBZ0259	BOLZANO (BZ)	Via Similaun, 8	101,54	A2	1990
305	AST	1	EBZ0604	BOLZANO (BZ)	Via Ortles, 32	135,04	A2	1996
306	AST	1	EBZ0605	BOLZANO (BZ)	Via Ortles, 32	134,21	A2	1996
307	AST	1	EBZ0606	BOLZANO (BZ)	Via Ortles, 32	133,92	A2	1996
308	AST	1	EBZ0607	BOLZANO (BZ)	Via Ortles, 32	135,25	A2	1996
309	AST	1	EBZ0608	BOLZANO (BZ)	Via Ortles, 32	133,42	A2	1996
310	AST	1	EBZ0609	BOLZANO (BZ)	Via Ortles, 32	135,04	A2	1996
311	AST	1	EBZ0610	BOLZANO (BZ)	Via Ortles, 32	134,31	A2	1996
312	AST	1	EBZ0611	BOLZANO (BZ)	Via Ortles, 32	135,48	A2	1996
313	AST	1	EBZ0613	BOLZANO (BZ)	Via Ortles, 32	135,84	A2	1996
314	AST	1	EBZ0614	BOLZANO (BZ)	Via Ortles, 34	134,89	A2	1996
315	AST	1	EBZ0615	BOLZANO (BZ)	Via Ortles, 34	134,22	A2	1996
316	AST	1	EBZ0616	BOLZANO (BZ)	Via Ortles, 34	135,25	A2	1996
317	AST	1	EBZ0617	BOLZANO (BZ)	Via Ortles, 34	134,22	A2	1996
318	AST	1	EBZ0618	BOLZANO (BZ)	Via Ortles, 34	135,25	A2	1996
319	AST	1	EBZ0619	BOLZANO (BZ)	Via Ortles, 34	133,76	A2	1996
320	AST	1	EBZ0620	BOLZANO (BZ)	Via Ortles, 34	135,04	A2	1996
321	AST	1	EBZ0621	BOLZANO (BZ)	Via Ortles, 34	134,31	A2	1996
322	AST	1	EBZ0622	BOLZANO (BZ)	Via Ortles, 34	135,84	A2	1996
323	AST	1	EBZ0623	BOLZANO (BZ)	Via Ortles, 34	134,56	A2	1996
324	AST	1	EBZ0633	BOLZANO (BZ)	Via Ortles, 30		A2	1996
325	AST	1	EBZ0634	BOLZANO (BZ)	Via Ortles, 30		A2	1996
326	AST	1	EBZ0635	BOLZANO (BZ)	Via Ortles, 30		A2	1996
327	AST	1	EBZ0636	BOLZANO (BZ)	Via Ortles, 30		A2	1996
328	AST	1	EBZ0637	BOLZANO (BZ)	Via Ortles, 30		A2	1996
329	AST	1	EBZ0638	BOLZANO (BZ)	Via Ortles, 30		A2	1996
330	AST	1	EBZ0639	BOLZANO (BZ)	Via Ortles, 30		A2	1996
331	AST	1	EBZ0640	BOLZANO (BZ)	Via Ortles, 30		A2	1996
332	AST	1	EBZ0641	BOLZANO (BZ)	Via Ortles, 30		A2	1996
333	AST	1	EBZ0643	BOLZANO (BZ)	Via Ortles, 28		A2	1996
334	AST	1	EBZ0644	BOLZANO (BZ)	Via Ortles, 28		A2	1996
335	AST	1	EBZ0645	BOLZANO (BZ)	Via Ortles, 28		A2	1996
336	AST	1	EBZ0646	BOLZANO (BZ)	Via Ortles, 28		A2	1996
337	AST	1	EBZ0647	BOLZANO (BZ)	Via Ortles, 28		A2	1996
338	AST	1	EBZ0648	BOLZANO (BZ)	Via Ortles, 28		A2	1996
339	AST	1	EBZ0649	BOLZANO (BZ)	Via Ortles, 28		A2	1996
340	AST	1	EBZ0650	BOLZANO (BZ)	Via Ortles, 28		A2	1996
341	AST	1	EBZ0651	BOLZANO (BZ)	Via Ortles, 28		A2	1996
342	AST	1	EBZ0652	BOLZANO (BZ)	Via Ortles, 28		A2	1996
343	AST	1	EBZ0666	BOLZANO (BZ)	Via Resia, 122/A	100,04	A2	1997
344	AST	1	EBZ0667	BOLZANO (BZ)	Via Resia, 122/A	100,05	A2	1997
345	AST	1	EBZ0668	BOLZANO (BZ)	Via Resia, 122/A	100,34	A2	1997
346	AST	1	EBZ0669	BOLZANO (BZ)	Via Resia, 122/A	100,56	A2	1997
347	AST	1	EBZ0671	BOLZANO (BZ)	Via Resia, 122/A	100,51	A2	1997
348	AST	1	EBZ0672	BOLZANO (BZ)	Via Resia, 122/A	100,21	A2	1997
349	AST	1	EBZ0673	BOLZANO (BZ)	Via Resia, 122/A	100,43	A2	1997
350	ASI	1	EBZ0674	BOLZANO (BZ)	Via Resia, 122/A	100,19	A2	1997
351	AST	1	EBZ0676	BOLZANO (BZ)	Via Resia, 122/B	100,04	A2	1997
352	AST	1	EBZ0677	BOLZANO (BZ)	Via Resia, 122/B	100,05	A2	1997
353	AST	1	EBZ0678	BOLZANO (BZ)	Via Resia, 122/B	100,34	A2	1997
354	AST	1	EBZ0679	BOLZANO (BZ)	Via Resia, 122/B	100,56	A2	1997
355	AST	1	EBZ0680	BOLZANO (BZ)	Via Resia, 122/B	100,29	A2	1997
356	AST	1	EBZ0681	BOLZANO (BZ)	Via Resia, 122/B	100,51	A2	1997

N°	Classif.	Status	Codice Alloggi	Località	Indirizzo	mq.	Cat. Catasto	Anno Costruz.
357	AST	1	EBZ0682	BOLZANO (BZ)	Via Resia, 122/B	100,24	A2	1997
358	AST	1	EBZ0683	BOLZANO (BZ)	Via Resia, 122/B	100,46	A2	1997
359	AST	1	EBZ0684	BOLZANO (BZ)	Via Resia, 122/B	100,19	A2	1997
360	ASI	1	EBZ0685	BOLZANO (BZ)	Via Resia, 122/B	100,41	A2	1997
361	AST	1	EBZ0686	BOLZANO (BZ)	Via Resia, 122/C	98,01	A2	1997
362	AST	1	EBZ0687	BOLZANO (BZ)	Via Resia, 122/C	98,4	A2	1997
363	AST	1	EBZ0688	BOLZANO (BZ)	Via Resia, 122/C	98,09	A2	1997
364	AST	1	EBZ0689	BOLZANO (BZ)	Via Resia, 122/C	98,4	A2	1997
365	AST	1	EBZ0690	BOLZANO (BZ)	Via Resia, 122/C	98,09	A2	1997
366	AST	1	EBZ0691	BOLZANO (BZ)	Via Resia, 122/C	98,4	A2	1997
367	AST	1	EBZ0692	BOLZANO (BZ)	Via Resia, 122/C	98,11	A2	1997
368	AST	1	EBZ0693	BOLZANO (BZ)	Via Resia, 122/C	98,4	A2	1997
369	AST	1	EBZ0694	BOLZANO (BZ)	Via Resia, 122/C	98,09	A2	1997
370	AST	1	EBZ0695	BOLZANO (BZ)	Via Resia, 122/C	98,4	A2	1997
371	AST	1	EBZ0696	BOLZANO (BZ)	Via Resia, 122/D	98,3	A2	1997
372	AST	1	EBZ0698	BOLZANO (BZ)	Via Resia, 122/D	98,4	A2	1997
373	AST	1	EBZ0699	BOLZANO (BZ)	Via Resia, 122/D	98,11	A2	1997
374	AST	1	EBZ0700	BOLZANO (BZ)	Via Resia, 122/D	98,4	A2	1997
375	AST	1	EBZ0701	BOLZANO (BZ)	Via Resia, 122/D	98,09	A2	1997
376	AST	1	EBZ0702	BOLZANO (BZ)	Via Resia, 122/D	98,4	A2	1997
377	AST	1	EBZ0703	BOLZANO (BZ)	Via Resia, 122/D	98,11	A2	1997
378	AST	1	EBZ0704	BOLZANO (BZ)	Via Resia, 122/D	98,4	A2	1997
379	AST	1	EBZ0705	BOLZANO (BZ)	Via Resia, 122/D	98,09	A2	1997
380	AST	1	ECN0039	BORGO SAN DALMAZZO	Via Cuneo, 42	184,41	NC	1937
381	AST	1	ECN0040	BORGO SAN DALMAZZO	Via Cuneo, 42	182,41	NC	1937
382	AST	1	ECN0041	BORGO SAN DALMAZZO	Via Cuneo, 42	189,17	NC	1937
383	AST	1	ECN0043	BORGO SAN DALMAZZO	Via Cuneo, 44	142,43	NC	1937
384	AST	1	ECN0044	BORGO SAN DALMAZZO	Via Cuneo, 44	139,86	NC	1937
385	AST	1	ECN0055	BOVES (CN)	Via G. Alla Frontiera, 1	106,03	NC	1939
386	AST	1	EBS0010	BRESCIA (BS)	Via Raffaello, 1		NC	1985
387	AST	1	EBS0012	BRESCIA (BS)	Via Raffaello, 1		NC	1985
388	AST	1	EBS0021	BRESCIA (BS)	Via Campo Marte		NC	1900
389	AST	1	EBS0025	BRESCIA (BS)	Via Longure, 28		A2	1993
390	AST	1	EBS0026	BRESCIA (BS)	Via Longure, 28		A2	1993
391	AST	1	EBS0028	BRESCIA (BS)	Via Longure, 28		A2	1993
392	AST	1	EBS0033	BRESCIA (BS)	Via Cucca, 16		NC	1960
393	AST	1	EBS0036	BRESCIA (BS)	Via Cucca, 16		NC	1960
394	AST	1	EBS0037	BRESCIA (BS)	Via Cucca, 16		NC	1960
395	AST	1	EBS0044	BRESCIA (BS)	Via Piave, 225		NC	1960
396	AST	1	EBS0045	BRESCIA (BS)	Via Piave, 225		NC	1960
397	AST	1	EBS0046	BRESCIA (BS)	Via Piave, 225		NC	1960
398	AST	1	EBS0047	BRESCIA (BS)	Via Piave, 225		NC	1960
399	AST	1	EBS0048	BRESCIA (BS)	Via Piave, 225		NC	1960
400	AST	1	EBS0051	BRESCIA (BS)	Via Longure, 26		A2	1993
401	AST	1	EBS0053	BRESCIA (BS)	Via Longure, 26		A2	1993
402	AST	1	EBS0054	BRESCIA (BS)	Via Longure, 26		A2	1993
403	AST	1	EBS0055	BRESCIA (BS)	Via Longure, 26		A2	1993
404	ASI	1	EBS0057	BRESCIA (BS)	Via Longure, 26	106	A2	1993
405	AST	1	EBS0058	BRESCIA (BS)	Via Longure, 26		A2	1993
406	AST	1	EBS0061	BRESCIA (BS)	Via Longure, 26		A2	1994
407	AST	1	EBS0062	BRESCIA (BS)	Via Longure, 26		A2	1993
408	AST	1	EBZ0306	BRESSANONE (BZ)	Via San Giuseppe, 49	141,77	A2	1985
409	AST	1	EBZ0307	BRESSANONE (BZ)	Via San Giuseppe, 49	141,75	A2	1984
410	AST	1	EBZ0308	BRESSANONE (BZ)	Via San Giuseppe, 49	142,31	A2	1986
411	AST	1	EBZ0310	BRESSANONE (BZ)	Via San Giuseppe, 49/A	141,77	A2	1984
412	AST	1	EBZ0311	BRESSANONE (BZ)	Via San Giuseppe, 49/A	141,75	A2	1984
413	AST	1	EBZ0313	BRESSANONE (BZ)	Via San Giuseppe, 49/A	144,18	A2	1984
414	AST	1	EBZ0314	BRESSANONE (BZ)	Via San Giuseppe, 51	141,77	A2	1985
415	AST	1	EBZ0315	BRESSANONE (BZ)	Via San Giuseppe, 51	141,75	A2	1985
416	AST	1	EBZ0316	BRESSANONE (BZ)	Via San Giuseppe, 51	142,31	A2	1984

N°	Classif.	Status	Codice Alloggi	Località	Indirizzo	mq.	Cat. Catasto	Anno Costruz.
417	AST	1	EBZ0318	BRESSANONE (BZ)	Via San Giuseppe, 51/A	141,77	A2	1984
418	AST	1	EBZ0319	BRESSANONE (BZ)	Via San Giuseppe, 51/A	141,75	A2	1984
419	AST	1	EBZ0321	BRESSANONE (BZ)	Via San Giuseppe, 51/A	144,18	A2	1984
420	AST	1	EBZ0338	BRESSANONE (BZ)	Via Dante, 17	143,53	A2	1992
421	ASI	1	EBZ0340	BRESSANONE (BZ)	Via Dante, 17	191,51	A2	1993
422	AST	1	EBZ0343	BRESSANONE (BZ)	Via Dante, 17	127,56	A2	1993
423	AST	1	EBZ0345	BRESSANONE (BZ)	Via Dante, 17	150,7	A2	1993
424	AST	1	EBZ0348	BRESSANONE (BZ)	Via Dante, 17	150,7	A2	1993
425	AST	1	EBZ0732	BRESSANONE (BZ)	Via San Giuseppe, 51/B		A2	1997
426	AST	1	EBZ0733	BRESSANONE (BZ)	Via San Giuseppe		A2	1997
427	AST	1	EBZ0734	BRESSANONE (BZ)	Via San Giuseppe, 51/B		A2	1997
428	AST	1	EBZ0735	BRESSANONE (BZ)	Via San Giuseppe, 51/B		A2	1997
429	AST	1	EBZ0736	BRESSANONE (BZ)	Via San Giuseppe, 51/B		A2	1997
430	AST	1	EBZ0737	BRESSANONE (BZ)	Via San Giuseppe, 51/B		A2	1997
431	AST	1	EBZ0768	BRESSANONE (BZ)	Via Dante, 45	198	A2	
432	AST	1	EBZ0769	BRESSANONE (BZ)	Via Dante, 45	162	A2	
433	AST	1	EBZ0770	BRESSANONE (BZ)	Via Dante, 45	163	A2	
434	AST	1	EBZ0771	BRESSANONE (BZ)	Via Dante, 45	164	A2	
435	AST	1	EBZ0772	BRESSANONE (BZ)	Via Dante, 45	181	A2	
436	AST	1	EBZ0773	BRESSANONE (BZ)	Via Dante, 45	188	A2	1998
437	AST	1	EBZ0774	BRESSANONE (BZ)	Via Dante, 45	155	A2	
438	AST	1	EBZ0775	BRESSANONE (BZ)	Via Dante, 45	146	A2	
439	AST	1	EBZ0776	BRESSANONE (BZ)	Via Dante, 45	154	A2	
440	AST	1	EBZ0778	BRESSANONE (BZ)	Via Dante, 45	153	A2	
441	AST	1	EBZ0779	BRESSANONE (BZ)	Via Dante, 45	146	A2	1998
442	AST	1	EBZ0781	BRESSANONE (BZ)	Via Dante, 45	164	A2	
443	AST	1	EBZ0782	BRESSANONE (BZ)	Via Dante, 45	163	A2	
444	AST	1	EBZ0783	BRESSANONE (BZ)	Via Dante, 45	163	A2	
445	AST	1	EBZ0784	BRESSANONE (BZ)	Via Dante, 45	183	A2	1998
446	AST	1	EBZ0785	BRESSANONE (BZ)	Via Dante, 45	189	A2	
447	AST	1	EBZ0786	BRESSANONE (BZ)	Via Dante, 45	155	A2	1998
448	AST	1	EBZ0788	BRESSANONE (BZ)	Via Dante, 45	155	A2	1998
449	AST	1	EBZ0789	BRESSANONE (BZ)	Via Dante, 45	148	A2	
450	AST	1	EBZ0790	BRESSANONE (BZ)	Via Dante, 45	152	A2	1998
451	AST	1	EBZ0791	BRESSANONE (BZ)	Via Dante, 45	147	A2	
452	AST	1	EBZ0792	BRESSANONE (BZ)	Via Dante, 45	251	A2	1998
453	AST	1	EBZ0793	BRESSANONE (BZ)	Via Dante, 45	162	A2	
454	AST	1	EBZ0794	BRESSANONE (BZ)	Via Dante, 45	162	A2	1998
455	ASI	1	EBZ0795	BRESSANONE (BZ)	Via Dante, 45	163	A2	1998
456	AST	1	EBZ0796	BRESSANONE (BZ)	Via Dante, 45	182	A2	1998
457	AST	1	EBZ0797	BRESSANONE (BZ)	Via Dante, 45	234	A2	1998
458	AST	1	EBZ0798	BRESSANONE (BZ)	Via Dante, 45	154	A2	1998
459	AST	1	EBZ0799	BRESSANONE (BZ)	Via Dante, 45	146	A2	1998
460	AST	1	EBZ0800	BRESSANONE (BZ)	Via Dante, 45	155	A2	
461	AST	1	EBZ0802	BRESSANONE (BZ)	Via Dante, 45	153	A2	1998
462	AST	1	EBZ0803	BRESSANONE (BZ)	Via Dante, 45	147	A2	1998
463	AST	1	EBZ0352	BRUNICO (BZ)	Via Pacher, 13	121,83	A2	1963
464	AST	1	EBZ0353	BRUNICO (BZ)	Via Pacher, 13	126,11	A2	1955
465	AST	1	EBZ0354	BRUNICO (BZ)	Via Pacher, 13	140,49	A2	1955
466	AST	1	EBZ0355	BRUNICO (BZ)	Via Pacher, 13	145,44	A2	1958
467	AST	1	EBZ0356	BRUNICO (BZ)	Via Pacher, 13	142,27	A2	1959
468	AST	1	EBZ0357	BRUNICO (BZ)	Via Pacher, 13	142,56	A2	1961
469	AST	1	EBZ0358	BRUNICO (BZ)	Via Pacher, 13	134,1	A2	1955
470	AST	1	EBZ0359	BRUNICO (BZ)	Via Pacher, 13	138,73	A2	1954
471	AST	1	EBZ0366	BRUNICO (BZ)	Via Degli Alpini, 4	138,75	A2	1960
472	AST	1	EBZ0744	BRUNICO (BZ)	Via Defregger, 9		A2	1998
473	AST	1	EBZ0745	BRUNICO (BZ)	Via Defregger, 9		A2	1998
474	AST	1	EBZ0747	BRUNICO (BZ)	Via Defregger, 9		A2	1998
475	AST	1	EBZ0748	BRUNICO (BZ)	Via Defregger, 9		A2	1998
476	AST	1	EBZ0750	BRUNICO (BZ)	Via Defregger, 9/A		A2	1998

N°	Classif.	Status	Codice Alloggi	Località	Indirizzo	mq.	Cat. Catasto	Anno Costruz.
477	AST	1	EBZ0751	BRUNICO (BZ)	Via Defregger, 9/A		A2	1998
478	AST	1	EBZ0752	BRUNICO (BZ)	Via Defregger, 9/A		A2	1998
479	AST	1	EBZ0753	BRUNICO (BZ)	Via Defregger, 9/A		A2	1998
480	AST	1	EBZ0754	BRUNICO (BZ)	Via Defregger, 9/A		A2	1998
481	AST	1	EBZ0756	BRUNICO (BZ)	Via Defregger, 11		A2	1998
482	AST	1	EBZ0758	BRUNICO (BZ)	Via Defregger, 11		A2	1998
483	ASI	1	EBZ0761	BRUNICO (BZ)	Via Defregger, 11		A2	1998
484	AST	1	EBZ0762	BRUNICO (BZ)	Via Verdi, 2	122,9	A2	1998
485	AST	1	EBZ0763	BRUNICO (BZ)	Via Verdi, 2	122,6	A2	1998
486	ASI	1	EBZ0764	BRUNICO (BZ)	Via Verdi, 2	138,8	A2	1998
487	AST	1	EBZ0765	BRUNICO (BZ)	Via Verdi, 2	138,8	A2	1998
488	AST	1	EBZ0766	BRUNICO (BZ)	Via Verdi, 2	138,8	A2	1998
489	AST	1	EBZ0767	BRUNICO (BZ)	Via Verdi, 2	139	A2	1998
490	AST	1	EVA0002	BUSTO ARSIZIO (VA)	Via Ugo Mara, 7		NC	1955
491	AST	1	EVA0003	BUSTO ARSIZIO (VA)	Via Ugo Mara, 7		NC	1955
492	AST	1	EVA0004	BUSTO ARSIZIO (VA)	Via Ugo Mara, 7		NC	1955
493	AST	1	EVA0005	BUSTO ARSIZIO (VA)	Via Ugo Mara, 7		NC	1955
494	AST	1	EVA0006	BUSTO ARSIZIO (VA)	Via Ugo Mara, 7		NC	1955
495	AST	1	EVA0009	BUSTO ARSIZIO (VA)	Via Ugo Mara, 9		NC	1955
496	AST	1	EVA0010	BUSTO ARSIZIO (VA)	Via Ugo Mara, 9		NC	1955
497	AST	1	EVA0011	BUSTO ARSIZIO (VA)	Via Ugo Mara, 9		NC	1955
498	AST	1	EVA0012	BUSTO ARSIZIO (VA)	Via Ugo Mara, 9		NC	1955
499	AST	1	EVA0013	BUSTO ARSIZIO (VA)	Via Ugo Mara, 9		NC	1955
500	ASGC	1	EVE0026	CA' VIO (VE)	Via Delle Batterie, 2	0	A3	1995
501	AST	1	EMI0235	CAMNAGO (MI)	Via XXIV maggio, 14		NC	
502	AST	1	EMI0236	CAMNAGO (MI)	Via XXIV maggio, 14		NC	
503	AST	1	EMI0237	CAMNAGO (MI)	Via XXIV maggio, 14		NC	
504	AST	1	EMI0238	CAMNAGO (MI)	Via XXIV maggio, 14		NC	
505	AST	1	EMI0239	CAMNAGO (MI)	Via XXIV maggio, 14		NC	
506	AST	1	EMI0240	CAMNAGO (MI)	Via XXIV maggio, 14		NC	
507	AST	1	EMI0241	CAMNAGO (MI)	Via XXIV maggio, 14		NC	
508	AST	1	EMI0242	CAMNAGO (MI)	Via XXIV maggio, 14		NC	
509	AST	1	EMI0244	CAMNAGO (MI)	Via XXIV maggio, 14		NC	
510	AST	1	EMI0245	CAMNAGO (MI)	Via XXIV maggio, 14		NC	
511	ASGC	1	ETO0437	CANDIOLO (TO)	Via Orbassano, 12/A	80,68	NC	1945
512	AST	1	ETO0438	CANDIOLO (TO)	Via Orbassano, 12/A	118,44	NC	1945
513	AST	1	ETO0440	CANDIOLO (TO)	Via Orbassano, 12/A	113,44	NC	1945
514	AST	1	ETO0441	CANDIOLO (TO)	Via Orbassano, 12/A	113,44	NC	1945
515	AST	1	EPN0142	CASARSA DELLA DELIZIA	Via Monte Peralba, 52	138	A2	
516	AST	1	EPN0148	CASARSA DELLA DELIZIA	Via Monte Peralba, 52	137	A2	
517	AST	1	EPN0149	CASARSA DELLA DELIZIA	Via Monte Peralba, 52	124	A2	
518	AST	1	EPN0150	CASARSA DELLA DELIZIA	Via Monte Peralba, 52	138	A2	
519	AST	1	EPN0151	CASARSA DELLA DELIZIA	Via Monte Peralba, 52	125	A2	
520	AST	1	EPN0152	CASARSA DELLA DELIZIA	Via Monte Peralba, 54	137	A2	
521	AST	1	EPN0153	CASARSA DELLA DELIZIA	Via Monte Peralba, 54	124	A2	
522	AST	1	EPN0155	CASARSA DELLA DELIZIA	Via Monte Peralba, 54	124	A2	
523	AST	1	EPN0157	CASARSA DELLA DELIZIA	Via Monte Peralba, 54	124	A2	
524	AST	1	EPN0158	CASARSA DELLA DELIZIA	Via Monte Peralba, 54	138	A2	
525	AST	1	EPN0159	CASARSA DELLA DELIZIA	Via Monte Peralba, 54	126	A2	
526	AST	1	EPN0160	CASARSA DELLA DELIZIA	Via Monte Peralba, 54	139	A2	
527	AST	1	EPN0162	CASARSA DELLA DELIZIA	Via Monte Peralba, 40	146	A2	
528	AST	1	EPN0163	CASARSA DELLA DELIZIA	Via Monte Peralba, 40	146	A2	
529	AST	1	EPN0164	CASARSA DELLA DELIZIA	Via Monte Peralba, 40	146	A2	
530	AST	1	EPN0165	CASARSA DELLA DELIZIA	Via Monte Peralba, 40	148	A2	
531	AST	1	EPN0166	CASARSA DELLA DELIZIA	Via Monte Peralba, 40	148	A2	
532	AST	1	EPN0167	CASARSA DELLA DELIZIA	Via Monte Peralba, 40	145	A2	
533	AST	1	EPN0168	CASARSA DELLA DELIZIA	Via Monte Peralba, 40	145	A2	
534	AST	1	EPN0169	CASARSA DELLA DELIZIA	Via Monte Peralba, 40	149	A2	
535	AST	1	EPN0171	CASARSA DELLA DELIZIA	Via Monte Peralba, 40	147	A2	
536	AST	1	EPN0172	CASARSA DELLA DELIZIA	Via Monte Peralba, 50	117	A2	

N°	Classif.	Status	Codice Alloggi	Località	Indirizzo	mq.	Cat. Catasto	Anno Costruz.
537	AST	1	EPN0173	CASARSA DELLA DELIZIA	Via Monte Peralba, 50	117	A2	
538	ASI	1	EPN0174	CASARSA DELLA DELIZIA	Via Monte Peralba, 50	121	A2	
539	AST	1	EPN0176	CASARSA DELLA DELIZIA	Via Monte Peralba, 48	117	A2	
540	AST	1	EPN0178	CASARSA DELLA DELIZIA	Via Monte Peralba, 48	121	A2	
541	AST	1	EPN0180	CASARSA DELLA DELIZIA	Via Monte Peralba, 46	117	A2	
542	AST	1	EPN0181	CASARSA DELLA DELIZIA	Via Monte Peralba, 46	117	A2	
543	AST	1	EPN0182	CASARSA DELLA DELIZIA	Via Monte Peralba, 46	121	A2	
544	AST	1	EPN0183	CASARSA DELLA DELIZIA	Via Monte Peralba, 46	121	A2	
545	AST	1	EPN0184	CASARSA DELLA DELIZIA	Via Monte Peralba, 44	117	A2	
546	AST	1	EPN0185	CASARSA DELLA DELIZIA	Via Monte Peralba, 44	117	A2	
547	AST	1	EPN0186	CASARSA DELLA DELIZIA	Via Monte Peralba, 44	121	A2	
548	AST	1	EPN0187	CASARSA DELLA DELIZIA	Via Monte Peralba, 44	121	A2	
549	AST	1	EPN0188	CASARSA DELLA DELIZIA	Via Monte Peralba, 42	117	A2	
550	AST	1	EPN0189	CASARSA DELLA DELIZIA	Via Monte Peralba, 42	117	A2	
551	AST	1	EPN0190	CASARSA DELLA DELIZIA	Via Monte Peralba, 42	121	A2	
552	AST	1	EPN0191	CASARSA DELLA DELIZIA	Via Monte Peralba, 42	121	A2	
553	AST	1	ETV0052	CASIER (TV)	Via Zermanese, 45	153,38	A2	1984
554	AST	1	ETV0053	CASIER (TV)	Via Zermanese, 35	150,58	A2	1984
555	AST	1	ETV0054	CASIER (TV)	Via Zermanese, 45	150,58	A2	1984
556	AST	1	ETV0055	CASIER (TV)	Via Zermanese, 35	153,58	A2	1984
557	AST	1	ETV0059	CASIER (TV)	Via Zermanese, 49	150,58	A2	1984
558	AST	1	ETV0060	CASIER (TV)	Via Zermanese, 49	150	A2	1984
559	AST	1	ETV0061	CASIER (TV)	Via Zermanese, 49	153,38	A2	1984
560	AST	1	ETV0062	CASIER (TV)	Via Zermanese, 49	150,58	A2	1984
561	AST	1	ETV0063	CASIER (TV)	Via Zermanese, 49	150,58	A2	1984
562	AST	1	ETV0083	CASIER (TV)	Via Zermanese, 47	158,46	A2	1986
563	AST	1	ETV0084	CASIER (TV)	Via Zermanese, 47	153,16	A2	1986
564	AST	1	ETV0085	CASIER (TV)	Via Zermanese, 47	153,16	A2	1986
565	AST	1	ETV0086	CASIER (TV)	Via Zermanese, 37	155,46	A2	1986
566	AST	1	ETV0088	CASIER (TV)	Via Zermanese, 47	152,14	A2	1986
567	AST	1	ETV0089	CASIER (TV)	Via Zermanese, 51	155,46	A2	1986
568	AST	1	ETV0090	CASIER (TV)	Via Zermanese, 49	153,12	A2	1986
569	AST	1	ETV0091	CASIER (TV)	Via Zermanese, 51	153,16	A2	1986
570	AST	1	ETV0092	CASIER (TV)	Via Zermanese, 51	153,16	A2	1986
571	AST	1	ETV0094	CASIER (TV)	Via Zermanese, 51	153,16	A2	1986
572	AST	1	ETV0095	CASIER (TV)	Via Zermanese, 53	153,16	A2	1992
573	AST	1	ETV0096	CASIER (TV)	Via Zermanese, 53	153,16	A2	1992
574	AST	1	ETV0098	CASIER (TV)	Via Zermanese, 53	155,46	A2	1992
575	ASI	1	ETV0101	CASIER (TV)	Via Zermanese, 55	155,46	A2	1992
576	AST	1	ETV0102	CASIER (TV)	Via Zermanese, 55	153,16	A2	1992
577	AST	1	ETV0103	CASIER (TV)	Via Zermanese, 55	153,16	A2	1992
578	AST	1	ETV0104	CASIER (TV)	Via Zermanese, 55	155,46	A2	1992
579	AST	1	ETV0105	CASIER (TV)	Via Zermanese, 55	153,12	A2	1992
580	AST	1	ETV0106	CASIER (TV)	Via Zermanese, 55	153,16	A2	1992
581	AST	1	ETV0107	CASIER (TV)	Via Zermanese, 57	155,46	A2	1992
582	AST	1	ETV0108	CASIER (TV)	Via Zermanese, 57	153,12	A2	1992
583	AST	1	ETV0110	CASIER (TV)	Via Zermanese, 57	155,42	A2	1992
584	AST	1	ETV0111	CASIER (TV)	Via Zermanese, 57	153,16	A2	1992
585	AST	1	ETV0112	CASIER (TV)	Via Zermanese, 57	153,16	A2	1992
586	AST	1	ETV0113	CASIER (TV)	Via Zermanese, 59	155,46	A2	1992
587	AST	1	ETV0114	CASIER (TV)	Via Zermanese, 59	153,16	A2	1992
588	AST	1	ETV0116	CASIER (TV)	Via Zermanese, 59	155,46	A2	1992
589	AST	1	ETV0117	CASIER (TV)	Via Zermanese, 59	153,16	A2	1992
590	ASI	1	ETV0119	CASIER (TV)	Via Zermanese, 51	152,16	A2	1994
591	AST	1	ETV0120	CASIER (TV)	Via Zermanese, 51	149,86	A2	1994
592	AST	1	ETV0121	CASIER (TV)	Via Zermanese, 51	149,86	A2	1994
593	AST	1	ETV0122	CASIER (TV)	Via Zermanese, 51	152,16	A2	1994
594	AST	1	ETV0123	CASIER (TV)	Via Zermanese, 51	149,86	A2	1994
595	AST	1	ETV0124	CASIER (TV)	Via Zermanese, 51	149,86	A2	1994
596	AST	1	ETV0125	CASIER (TV)	Via Zermanese, 53	152,16	A2	1994

N°	Classif.	Status	Codice Alloggi	Località	Indirizzo	mq.	Cat. Catasto	Anno Costruz.
597	AST	1	ETV0126	CASIER (TV)	Via Zermanese, 53	149,86	A2	1994
598	AST	1	ETV0127	CASIER (TV)	Via Zermanese, 53	149,86	A2	1994
599	AST	1	ETV0128	CASIER (TV)	Via Zermanese, 53	152,16	A2	1994
600	AST	1	ETV0129	CASIER (TV)	Via Zermanese, 53	149,86	A2	1994
601	AST	1	ETV0130	CASIER (TV)	Via Zermanese, 53	149,86	A2	1994
602	AST	1	ETV0131	CASIER (TV)	Via Zermanese, 55	152,16	A2	1994
603	AST	1	ETV0132	CASIER (TV)	Via Zermanese, 55	149,86	A2	1994
604	AST	1	ETV0133	CASIER (TV)	Via Zermanese, 55	149,86	A2	1994
605	AST	1	EVI0042	CASSOLA (VI)	Via Pio X, 22	114,65	A3	1964
606	ASI	1	EVI0044	CASSOLA (VI)	Via Pio X, 22	118,4	A3	1964
607	AST	1	EVI0061	CASSOLA (VI)	Via Cà Baroncello, 8	159,82	A2	1984
608	AST	1	EVI0063	CASSOLA (VI)	Via Cà Baroncello, 8	159,82	A2	1984
609	AST	1	EVI0064	CASSOLA (VI)	Via Cà Baroncello, 8	137,76	A2	1984
610	ASI	1	EVR0312	CASTELNUOVO DEL GARDA	Via Filiselle, 12	179,29	A3	1953
611	AST	1	EUD0416	CERVIGNANO DEL FRIULI	Via Garibaldi, 27	83	A2	
612	ASGC	1	ETO0442	CESANA TORINESE (TO)	Strada provinciale Sestriere	82,76	NC	
613	AST	1	EGE0066	CHIAVARI (GE)	Via Parma, 10	112,62	A2	1949
614	AST	1	EGE0067	CHIAVARI (GE)	Via Parma, 10	128,76	A2	1949
615	AST	1	EGE0068	CHIAVARI (GE)	Via Parma, 10	111,76	A2	1949
616	AST	1	EGE0072	CHIAVARI (GE)	Via Parma, 12	129,66	A2	1951
617	ASI	1	EGE0074	CHIAVARI (GE)	Via Parma, 12	136,57	A2	1951
618	AST	1	EGE0084	CHIAVARI (GE)	Via Parma, 14	121,64	A2	1955
619	AST	1	EGE0086	CHIAVARI (GE)	Via Parma, 120	102,11	A3	1958
620	AST	1	EGE0087	CHIAVARI (GE)	Via Parma, 120	102,96	A3	1958
621	AST	1	EGE0088	CHIAVARI (GE)	Via Parma, 120	104,6	A3	1958
622	ASI	1	EGE0099	CHIAVARI (GE)	Via Parma, 118	102,43	A3	1958
623	AST	1	EGE0104	CHIAVARI (GE)	Via Parma, 118	107,24	A3	1958
624	AST	1	EGE0108	CHIAVARI (GE)	Via Parma, 124/A	117,8	NC	1986
625	AST	1	EGE0109	CHIAVARI (GE)	Via Parma, 124/A	103,27	NC	1986
626	AST	1	EGE0111	CHIAVARI (GE)	Via Parma, 124/L	102,07	A3	1955
627	AST	1	EGE0112	CHIAVARI (GE)	Via Parma, 124/L	110,9	A3	1955
628	ASI	1	EGE0113	CHIAVARI (GE)	Via Parma, 124/L	105,3	A3	1955
629	AST	1	EGE0122	CHIAVARI (GE)	Via Parma, 124/D	141,05	NC	1875
630	AST	1	EGE0128	CHIAVARI (GE)	Via Parma, 124/D	141,67	NC	1875
631	AST	1	EGE0133	CHIAVARI (GE)	Via Parma, 124/D	103,33	NC	1875
632	ASI	1	EGE0146	CHIAVARI (GE)	Via Parma, 124/M	103,81	A3	1951
633	AST	1	EGE0147	CHIAVARI (GE)	Via Parma, 124/M	102,71	A3	1951
634	ASGC	1	EVI0065	CIMA GRAPPA (VI)	Via Madonna Del Covolo	0	A3	
635	AST	1	EUD0455	CIVIDALE DEL FRIULI (UD)	Via Premariacco, 17	166	A2	
636	AST	1	EUD0456	CIVIDALE DEL FRIULI (UD)	Via Premariacco, 17/A	175	A2	
637	AST	1	EUD0458	CIVIDALE DEL FRIULI (UD)	Via Premariacco, 17	176	A2	
638	AST	1	EUD0462	CIVIDALE DEL FRIULI (UD)	Via Premariacco, 17	164	A2	
639	AST	1	EUD0463	CIVIDALE DEL FRIULI (UD)	Via Premariacco, 17	176	A2	
640	AST	1	EUD0464	CIVIDALE DEL FRIULI (UD)	Via Premariacco, 17	164	A2	
641	AST	1	EUD0465	CIVIDALE DEL FRIULI (UD)	Via Premariacco, 17	166	A2	
642	AST	1	EUD0467	CIVIDALE DEL FRIULI (UD)	Via Premariacco, 17	164	A2	
643	AST	1	EUD0468	CIVIDALE DEL FRIULI (UD)	Via Premariacco, 17	176	A2	
644	AST	1	EUD0472	CIVIDALE DEL FRIULI (UD)	Via Premariacco, 17	137	A2	
645	AST	1	EUD0474	CIVIDALE DEL FRIULI (UD)	Via Premariacco, 17	137	A2	
646	AST	1	EUD0475	CIVIDALE DEL FRIULI (UD)	Via Premariacco, 17	137	A2	
647	AST	1	EUD0477	CIVIDALE DEL FRIULI (UD)	Via Premariacco, 17	136	A2	
648	AST	1	EUD0479	CIVIDALE DEL FRIULI (UD)	Via Premariacco, 17	137	A2	
649	AST	1	EUD0480	CIVIDALE DEL FRIULI (UD)	Via Premariacco, 17	137	A2	
650	AST	1	EUD0481	CIVIDALE DEL FRIULI (UD)	Via Premariacco, 17	151	A2	
651	AST	1	EUD0482	CIVIDALE DEL FRIULI (UD)	Via Premariacco, 17	135	A2	
652	AST	1	EUD0484	CIVIDALE DEL FRIULI (UD)	Via Premariacco, 17	137	A2	
653	AST	1	EUD0485	CIVIDALE DEL FRIULI (UD)	Via Premariacco, 17	137	A2	
654	AST	1	EUD0489	CIVIDALE DEL FRIULI (UD)	Via Premariacco, 17	136	A2	
655	AST	1	EUD0490	CIVIDALE DEL FRIULI (UD)	Via Premariacco, 17	137	A2	
656	AST	1	EUD0491	CIVIDALE DEL FRIULI (UD)	Via Premariacco, 17	151	A2	

N°	Classif.	Status	Codice Alloggi	Località	Indirizzo	mq.	Cat. Catasto	Anno Costruz.
657	AST	1	EUD0493	CIVIDALE DEL FRIULI (UD)	Via Premariacco, 17	152	A2	
658	AST	1	EUD0494	CIVIDALE DEL FRIULI (UD)	Via Premariacco, 17	137	A2	
659	AST	1	EUD0495	CIVIDALE DEL FRIULI (UD)	Via Premariacco, 17	137	A2	
660	AST	1	EUD0497	CIVIDALE DEL FRIULI (UD)	Via Premariacco, 17	135	A2	
661	AST	1	EUD0499	CIVIDALE DEL FRIULI (UD)	Via Premariacco, 17	137	A2	
662	ASI	1	EUD0510	CODROIPO (UD)	Via Paglieri, 60 (interno Cas. Paglieri)	207	A2	
663	AST	1	EUD0511	CODROIPO (UD)	Via Candotti, 152 (cond.misto)	127	A2	
664	AST	1	EUD0512	CODROIPO (UD)	Via Candotti, 152 (cond.misto)	127	A2	
665	AST	1	EUD0513	CODROIPO (UD)	Via Candotti, 152 (cond.misto)	127	A2	
666	AST	1	EUD0516	CODROIPO (UD)	Via Candotti, 152 (cond.misto)	127	A2	
667	AST	1	EUD0517	CODROIPO (UD)	Via Candotti, 152 (cond.misto)	127	A2	
668	AST	1	EUD0518	CODROIPO (UD)	Via Candotti, 152 (cond.misto)	128	A2	
669	AST	1	EUD0519	CODROIPO (UD)	Via Candotti, 152 (cond.misto)	111	A2	
670	AST	1	EBZ0569	COLLE ISARCO (BZ)	Via Tribulaun, 7	115,93	A2	1961
671	AST	1	EBZ0570	COLLE ISARCO (BZ)	Via Tribulaun, 7	108,76	A2	1960
672	AST	1	EBZ0571	COLLE ISARCO (BZ)	Via Tribulaun, 7	117,15	A2	1976
673	ASGC	1	EBZ0572	COLLE ISARCO (BZ)	Via Tribulaun, 7	85,7	A2	1976
674	AST	1	ECO0004	COMO (CO)	Via Frigerio, 1		NC	1965
675	AST	1	ECO0006	COMO (CO)	Via Frigerio, 1		NC	1965
676	AST	1	ECO0008	COMO (CO)	Via Frigerio, 1		NC	1965
677	AST	1	ECO0009	COMO (CO)	Via Frigerio, 1		NC	1965
678	AST	1	ECO0010	COMO (CO)	Via Frigerio, 1		NC	1965
679	AST	1	ECO0011	COMO (CO)	Via Frigerio, 1		NC	1983
680	AST	1	ECO0012	COMO (CO)	Via Frigerio, 1		NC	1983
681	AST	1	ECO0013	COMO (CO)	Via Frigerio, 1		NC	1983
682	AST	1	ECO0015	COMO (CO)	Via Frigerio, 1		NC	1983
683	AST	1	ECO0016	COMO (CO)	Via Frigerio, 1		NC	1983
684	AST	1	ECO0017	COMO (CO)	Via Frigerio, 1		NC	1983
685	AST	1	ETV0135	CONEGLIANO (TV)	Via Leonardo Da Vinci, 5	107,4	A2	1962
686	AST	1	ETV0136	CONEGLIANO (TV)	Via Leonardo Da Vinci, 5	107,48	A2	1962
687	AST	1	ETV0137	CONEGLIANO (TV)	Via Leonardo Da Vinci, 5	109,32	A2	1962
688	AST	1	ETV0139	CONEGLIANO (TV)	Via Leonardo Da Vinci, 5	109,32	A2	1962
689	AST	1	ETV0140	CONEGLIANO (TV)	Via Leonardo Da Vinci, 5	107,4	A2	1962
690	AST	1	ETV0141	CONEGLIANO (TV)	Via Leonardo Da Vinci, 5	110,6	A2	1962
691	AST	1	ETV0142	CONEGLIANO (TV)	Via Leonardo Da Vinci, 5	103,76	A2	1962
692	AST	1	ETV0143	CONEGLIANO (TV)	Via Zamara, 4	106,11	A3	1964
693	AST	1	ETV0144	CONEGLIANO (TV)	Via Zamara, 4	106,97	A3	1964
694	AST	1	ETV0145	CONEGLIANO (TV)	Via Zamara, 4	106,7	A3	1964
695	AST	1	ETV0146	CONEGLIANO (TV)	Via Zamara, 4	110,67	A3	1964
696	AST	1	ETV0148	CONEGLIANO (TV)	Via Zamara, 4	100,68	A3	1964
697	AST	1	ETV0150	CONEGLIANO (TV)	Via Zamara, 4	106,42	A3	1964
698	AST	1	ETV0173	CONEGLIANO (TV)	Via Zamara, 4	115,39	A3	1964
699	AST	1	ETV0175	CONEGLIANO (TV)	Via Zamara, 4	112,03	A3	1964
700	AST	1	ETV0178	CONEGLIANO (TV)	Via Santa Caterina da Siena,	139,56	A3	1981
701	AST	1	ETV0179	CONEGLIANO (TV)	Via Santa Caterina da Siena,	114,78	A3	1981
702	AST	1	ETV0180	CONEGLIANO (TV)	Via Santa Caterina da Siena,	124,86	A3	1981
703	AST	1	ETV0181	CONEGLIANO (TV)	Via Santa Caterina da Siena,	114,38	A3	1981
704	AST	1	ETV0182	CONEGLIANO (TV)	Via Santa Caterina da Siena,	108,25	A3	1981
705	AST	1	ETV0183	CONEGLIANO (TV)	Via Santa Caterina da Siena,	118,96	A3	1981
706	AST	1	ETV0184	CONEGLIANO (TV)	Via Santa Caterina da Siena,	146,01	A3	1981
707	AST	1	ETV0185	CONEGLIANO (TV)	Via Santa Caterina da Siena,	155,37	A3	1981
708	ASI	1	ETV0189	CONEGLIANO (TV)	Via Santa Caterina da Siena,	124,12	A3	1981
709	ASI	1	ETV0190	CONEGLIANO (TV)	Via Santa Caterina da Siena,	137,28	A3	1981
710	AST	1	ETV0191	CONEGLIANO (TV)	Via Santa Caterina da Siena,	124,24	A3	1981
711	AST	1	EGO0065	CORMONS (GO)	Via Bancaria, 24	138	A2	
712	AST	1	EGO0068	CORMONS (GO)	Via Bancaria, 24	150	A2	
713	AST	1	EGO0070	CORMONS (GO)	Via Bancaria, 24	148	A2	
714	AST	1	EGO0071	CORMONS (GO)	Via Bancaria, 22	138	A2	
715	AST	1	EGO0074	CORMONS (GO)	Via Bancaria, 22	150	A2	
716	AST	1	EGO0078	CORMONS (GO)	Via Bancaria, 16	121	A2	

N°	Classif.	Status	Codice Alloggi	Località	Indirizzo	mq.	Cat. Catasto	Anno Costruz.
717	AST	1	EGO0079	CORMONS (GO)	Via Bancaria, 16	118	A2	
718	ASI	1	ECR0005	CREMONA (CR)	Via Brescia, 189		NC	1940
719	AST	1	ECR0008	CREMONA (CR)	Via E. Sacchi, 9		NC	1887
720	AST	1	ECR0009	CREMONA (CR)	Via E. Sacchi, 9		NC	1887
721	AST	1	ECR0010	CREMONA (CR)	Via E. Sacchi, 9		NC	1887
722	AST	1	ECR0011	CREMONA (CR)	Via E. Sacchi, 9		NC	1887
723	AST	1	ECR0012	CREMONA (CR)	Via E. Sacchi, 9		NC	1887
724	AST	1	ECR0013	CREMONA (CR)	Via E. Sacchi, 9		NC	1887
725	AST	1	ECR0014	CREMONA (CR)	Via E. Sacchi, 9		NC	1887
726	AST	1	ECR0015	CREMONA (CR)	Via E. Sacchi, 9		NC	1887
727	AST	1	ECR0017	CREMONA (CR)	Via E. Sacchi, 9		NC	1887
728	AST	1	ECR0018	CREMONA (CR)	Via E. Sacchi, 9		NC	1887
729	AST	1	ECR0019	CREMONA (CR)	Via E. Sacchi, 9		NC	1887
730	AST	1	ECR0020	CREMONA (CR)	Via E. Sacchi, 9		NC	1887
731	AST	1	ECR0021	CREMONA (CR)	Via E. Sacchi, 9		NC	1887
732	AST	1	ECR0022	CREMONA (CR)	Via E. Sacchi, 9		NC	1887
733	AST	1	ECR0024	CREMONA (CR)	Via E. Sacchi, 9		NC	1887
734	AST	1	ECR0025	CREMONA (CR)	Piazza San Paolo, 11		NC	1887
735	AST	1	ECR0026	CREMONA (CR)	Piazza San Paolo, 11		NC	1887
736	AST	1	ECR0027	CREMONA (CR)	Piazza San Paolo, 11		NC	1887
737	AST	1	ECN0002	CUNEO (CN)	Corso Francia, 9	139,55	NC	1940
738	ASGC	1	ECN0004	CUNEO (CN)	Via Don Orione, 6	142,7	NC	1966
739	AST	1	ECN0008	CUNEO (CN)	Via Don Orione, 6	124,73	NC	1966
740	AST	1	ECN0009	CUNEO (CN)	Via Don Orione, 6	160,18	NC	1966
741	AST	1	ECN0010	CUNEO (CN)	Via Don Orione, 6	153,88	NC	1966
742	AST	1	ECN0011	CUNEO (CN)	Via Don Orione, 6	122,23	NC	1966
743	ASI	1	ECN0014	CUNEO (CN)	Via Don Orione, 6	124,73	NC	1966
744	AST	1	ECN0015	CUNEO (CN)	Via Don Orione, 8	136,08	NC	1966
745	ASI	1	ECN0016	CUNEO (CN)	Via Don Orione, 8	136,23	NC	1966
746	AST	1	ECN0017	CUNEO (CN)	Via Don Orione, 8	118,1	NC	1966
747	AST	1	ECN0020	CUNEO (CN)	Via Don Orione, 8	85,58	NC	1966
748	AST	1	ECN0022	CUNEO (CN)	Via Don Orione, 8	152,33	NC	1966
749	AST	1	ECN0024	CUNEO (CN)	Via Don Orione, 8	136,23	NC	1966
750	AST	1	ECN0029	CUNEO (CN)	Via Tancredi Dottarosso, 7	92,89	NC	1966
751	AST	1	ECN0032	CUNEO (CN)	Via Tancredi Dottarosso, 7	115,4	NC	1966
752	AST	1	ECN0038	CUNEO (CN)	Via Tancredi Dottarosso, 7	144,06	NC	1966
753	ASGC	1	EMN0042	CURTATONE (MN)	Via Balconcello		NC	
754	AST	1	EBZ0715	DOBBIACO (BZ)	Via Maxmilian, 11	106	A2	1997
755	ASI	1	EBZ0716	DOBBIACO (BZ)	Via Maxmilian, 11	119,49	A2	1997
756	AST	1	EBZ0717	DOBBIACO (BZ)	Via Maxmilian, 11	125	A2	1997
757	AST	1	EBZ0718	DOBBIACO (BZ)	Via Maxmilian, 11	156	A2	1997
758	AST	1	EBZ0719	DOBBIACO (BZ)	Via Maxmilian, 11	125	A2	1997
759	ASI	1	EBZ0720	DOBBIACO (BZ)	Via Maxmilian, 11	156	A2	1997
760	AST	1	EBZ0721	DOBBIACO (BZ)	Via Maxmilian, 11	121	A2	1997
761	AST	1	EBZ0723	DOBBIACO (BZ)	Via Maxmilian, 11	155,71	A2	1997
762	ASGC	1	EBS0063	EDOLO (BS)	Via Porro, 110		NC	
763	ASI	1	EBS0083	EDOLO (BS)	Via Marconi, 67	82,3	A3	2000
764	AST	1	EBZ0728	ELVAS (BZ)	Caserma "Ruazzi"		A2	1997
765	ASI	1	EBZ0729	ELVAS (BZ)	Caserma "Ruazzi"		A2	1997
766	AST	1	EBZ0730	ELVAS (BZ)	Caserma "Ruazzi"		A2	1997
767	AST	1	EPD0248	ESTE (PD)	Via Prà, 62/A	117,14	A3	1956
768	AST	1	EPD0249	ESTE (PD)	Via Prà, 62	79,15	A3	1956
769	ASI	1	EPD0250	ESTE (PD)	Via Prà, 62	94,1	A3	1956
770	AST	1	EPD0251	ESTE (PD)	Via Prà, 62	99,86	A3	1956
771	AST	1	EPD0252	ESTE (PD)	Via Prà, 62	422,57	A3	1956
772	ASGC	1	EPD0253	ESTE (PD)	Via Prà, 62	143,53	A3	1956
773	ASGC	1	ETV0192	FAGARE' DELLA BATTAGLIA	Via Postumia,	211	A3	1960
774	AST	1	EGO0120	FARRA D'ISONZO (GO)	Via Gorizia, 4	121	A3	
775	AST	1	EGO0125	FARRA D'ISONZO (GO)	Via Gorizia, 4	125	A3	
776	ASGC	1	EBL0047	FELTRE (BL)	Via Sameda, 40	81,3	A2	1964

N°	Classif.	Status	Codice Alloggi	Località	Indirizzo	mq.	Cat. Catasto	Anno Costruz.
777	AST	1	EBL0048	FELTRE (BL)	Via Vellat, 60	97,27	A2	1965
778	ASGC	1	EBL0049	FELTRE (BL)	Via Guanella, 35	97,27	A2	1965
779	ASI	1	EBL0050	FELTRE (BL)	Via Mazzini, 5	161,47	A2	1977
780	ASGC	1	EGO0092	FOGLIANO DI REDIPUGLIA	Via 3° Armata, 66	75	A3	
781	ASI	1	EGO0094	FOGLIANO DI REDIPUGLIA	Via 3° Armata, 68	168	A3	
782	AST	1	ECN0058	FOSSANO (CN)	Via Don Minzoni, 28	89,9	NC	1990
783	AST	1	ECN0060	FOSSANO (CN)	Via Don Minzoni, 28	103,28	NC	1990
784	AST	1	ECN0061	FOSSANO (CN)	Via Don Minzoni, 28	89,9	NC	1990
785	AST	1	ECN0062	FOSSANO (CN)	Via Don Minzoni, 28	103,88	NC	1990
786	AST	1	ECN0063	FOSSANO (CN)	Via Don Minzoni, 28		NC	1990
787	AST	1	ECN0064	FOSSANO (CN)	Via Don Minzoni, 28	103,88	NC	1990
788	AST	1	ECN0065	FOSSANO (CN)	Via Don Minzoni, 28	89,9	NC	1990
789	AST	1	ECN0069	FOSSANO (CN)	Via Don Minzoni, 28		NC	1990
790	AST	1	EVC0044	GATTINARA (VC)	Via Manzoni, 3	137	NC	1965
791	AST	1	EVC0045	GATTINARA (VC)	Via Manzoni, 3	120,22	NC	1965
792	AST	1	EVC0047	GATTINARA (VC)	Via Manzoni, 3	120,1	NC	1965
793	AST	1	EVC0048	GATTINARA (VC)	Via Manzoni, 3	136,6	NC	1965
794	AST	1	EVC0049	GATTINARA (VC)	Via Manzoni, 3	120	NC	1965
795	AST	1	EVC0050	GATTINARA (VC)	Via Manzoni, 5	110,4	NC	1965
796	AST	1	EVC0051	GATTINARA (VC)	Via Manzoni, 5	99,64	NC	1965
797	AST	1	EVC0052	GATTINARA (VC)	Via Manzoni, 5	115,4	NC	1965
798	AST	1	EVC0053	GATTINARA (VC)	Via Manzoni, 5	100,96	NC	1965
799	AST	1	EVC0055	GATTINARA (VC)	Via Manzoni, 5	109,4	NC	1965
800	AST	1	EUD0530	GEMONA DEL FRIULI (UD)	Via Villa, 15	117	A2	
801	AST	1	EUD0531	GEMONA DEL FRIULI (UD)	Via Villa, 15	117	A2	
802	AST	1	EUD0533	GEMONA DEL FRIULI (UD)	Via Villa, 15	118	A2	
803	AST	1	EUD0538	GEMONA DEL FRIULI (UD)	Via Villa, 15	118	A2	
804	AST	1	EUD0539	GEMONA DEL FRIULI (UD)	Via Villa, 15	117	A2	
805	AST	1	EUD0540	GEMONA DEL FRIULI (UD)	Via Villa, 15	118	A2	
806	AST	1	EUD0541	GEMONA DEL FRIULI (UD)	Via Villa, 15	118	A2	
807	AST	1	EUD0550	GEMONA DEL FRIULI (UD)	Via Villa, 15	117	A2	
808	AST	1	EUD0553	GEMONA DEL FRIULI (UD)	Via Villa, 15	118	A2	
809	AST	1	EUD0554	GEMONA DEL FRIULI (UD)	Via Villa, 15	117	A2	
810	ASI	1	EGE0001	GENOVA (GE)	Piazza Sturla, 3	143,9	A3	
811	AST	1	EGE0008	GENOVA (GE)	Via Lagaccio, 41	177,9	NC	1966
812	AST	1	EGE0012	GENOVA (GE)	Via Lagaccio, 41	94,22	NC	1966
813	AST	1	EGE0013	GENOVA (GE)	Via Lagaccio, 41	179,38	NC	1966
814	AST	1	EGE0024	GENOVA (GE)	Via Lagaccio, 41	203,97	NC	1966
815	AST	1	EGE0028	GENOVA (GE)	Via Francesco Rolla, 3	92,91	A4	1957
816	AST	1	EGE0030	GENOVA (GE)	Via Francesco Rolla, 3	73,8	A4	1957
817	AST	1	EGE0045	GENOVA (GE)	Corso Andrea Podestà, 8	105,67	NC	1977
818	ASI	1	EGE0047	GENOVA (GE)	Largo Zecca, 2	245,6	NC	1950
819	AST	1	EGE0053	GENOVA (GE)	Via Brigata Salerno, 15	88,43	NC	1959
820	AST	1	EGE0054	GENOVA (GE)	Via Brigata Salerno, 15	89,27	NC	1959
821	AST	1	EGE0056	GENOVA (GE)	Via Brigata Salerno, 15	93,45	NC	1959
822	AST	1	EGE0057	GENOVA (GE)	Via Brigata Salerno, 15	88,4	NC	1959
823	AST	1	EGE0059	GENOVA (GE)	Via Brigata Salerno, 15	88,21	NC	1959
824	AST	1	EGE0061	GENOVA (GE)	Via Brigata Salerno, 15	86,16	NC	1959
825	AST	1	EGE0149	GENOVA (GE)	Via Brigata Salerno, 15		NC	
826	AST	1	EBS0066	GHEDI (BS)	Via Risorgimento, 2.		NC	
827	AST	1	EBS0069	GHEDI (BS)	Via Risorgimento, 2.		NC	
828	AST	1	EBS0070	GHEDI (BS)	Via Risorgimento, 2.		NC	
829	AST	1	EBS0072	GHEDI (BS)	Via Risorgimento, 2.		NC	
830	AST	1	EBS0074	GHEDI (BS)	Via Risorgimento, 2.		NC	
831	ASI	1	ETV0194	GIAVERA DEL MONTELLO	Via F.Baracca, 2	146,9	A3	1958
832	AST	1	ETV0195	GIAVERA DEL MONTELLO	Via F.Baracca, 2	99,55	A3	1958
833	ASGC	1	ETV0206	GIAVERA DEL MONTELLO	Via Del Fante, 6/A	123,24	A3	1960
834	AST	1	EPV0043	GODIASCO (PV)	Via Cascina, 1		NC	
835	AST	1	EPV0044	GODIASCO (PV)	Via Cascina, 1		NC	
836	AST	1	EPV0045	GODIASCO (PV)	Via Cascina, 1		NC	

N°	Classif.	Status	Codice Alloggi	Località	Indirizzo	mq.	Cat. Catasto	Anno Costruz.
837	AST	1	EGO0001	GORIZIA (GO)	Via Ristori 52/B	146	A3	
838	AST	1	EGO0003	GORIZIA (GO)	Via Ristori 52/A	138	A3	
839	AST	1	EGO0004	GORIZIA (GO)	Via Ristori 52/B	152	A3	
840	AST	1	EGO0006	GORIZIA (GO)	Via Ristori 52/B	152	A3	
841	AST	1	EGO0009	GORIZIA (GO)	Via Ristori 52/D	118	A3	
842	AST	1	EGO0011	GORIZIA (GO)	Via Ristori 52/3	111	A3	
843	AST	1	EGO0014	GORIZIA (GO)	Via Ristori, 50	137	A3	
844	AST	1	EGO0023	GORIZIA (GO)	Via Ristori 52/C	175	A3	
845	AST	1	EGO0024	GORIZIA (GO)	Via Ristori 52/C	148	A3	
846	AST	1	EGO0025	GORIZIA (GO)	Via Ristori 52/C	168	A3	
847	AST	1	EGO0026	GORIZIA (GO)	Via Ristori 52/C	144	A3	
848	AST	1	EGO0027	GORIZIA (GO)	Via Ristori 52/C	139	A3	
849	AST	1	EGO0028	GORIZIA (GO)	Via Ristori 52/C	177	A3	
850	ASI	1	EGO0029	GORIZIA (GO)	Via Ristori 52/C	180	A3	
851	AST	1	EGO0031	GORIZIA (GO)	Via Ristori 52/D	138	A3	
852	AST	1	EGO0033	GORIZIA (GO)	Via Ristori 52/A	149	A3	
853	AST	1	EGO0034	GORIZIA (GO)	Via Ristori 52/D	131	A3	
854	AST	1	EGO0035	GORIZIA (GO)	Via Ristori 52/D	138	A3	
855	AST	1	EGO0039	GORIZIA (GO)	Via Garzarolli, 99/1(cond.misto)	119	A2	
856	AST	1	EGO0040	GORIZIA (GO)	Via Garzarolli, 99/1(cond.misto)	94	A2	
857	AST	1	EGO0041	GORIZIA (GO)	Via Garzarolli, 99/1(cond.misto)	97	A2	
858	AST	1	EGO0042	GORIZIA (GO)	Via Garzarolli, 99/1(cond.misto)	122	A2	
859	AST	1	EGO0046	GORIZIA (GO)	Via Garzarolli, 99/1(cond.misto)	93	A2	
860	AST	1	EGO0048	GORIZIA (GO)	Via Garzarolli, 99/1(cond.misto)	142	A2	
861	AST	1	EGO0049	GORIZIA (GO)	Via Garzarolli, 99/1(cond.misto)	112	A2	
862	AST	1	EGO0053	GORIZIA (GO)	Via Garzarolli, 99/3 (cond.misto)	95	A2	
863	AST	1	EGO0054	GORIZIA (GO)	Via Garzarolli, 99/3 (cond.misto)	120	A2	
864	AST	1	EGO0055	GORIZIA (GO)	Via Garzarolli, 99/3 (cond.misto)	93	A2	
865	AST	1	EGO0059	GORIZIA (GO)	Via Garzarolli, 99/3 (cond.misto)	93	A2	
866	AST	1	EGO0060	GORIZIA (GO)	Via Garzarolli, 99/3 (cond.misto)	145	A2	
867	AST	1	EGO0062	GORIZIA (GO)	Via Garzarolli, 99/3 (cond.misto)	121	A2	
868	AST	1	ENO0048	GOZZANO (NO)	Via Beltrami, 111/13	88,1	NC	1936
869	AST	1	ENO0052	GOZZANO (NO)	Via Beltrami, 111/13	89,1	NC	1936
870	AST	1	EGO0108	GRADISCA D'ISONZO (GO)	Via Roma, 20	165	A3	
871	AST	1	EGO0107	GRADISCA D'ISONZO (GO)	Via Roma, 20	148	A3	
872	AST	1	EGO0108	GRADISCA D'ISONZO (GO)	Via Roma, 20	165	A3	
873	AST	1	EGO0110	GRADISCA D'ISONZO (GO)	Via Aquileia, 38	106	A3	
874	AST	1	EGO0111	GRADISCA D'ISONZO (GO)	Via Aquileia, 38	106	A3	
875	AST	1	EGO0112	GRADISCA D'ISONZO (GO)	Via Aquileia, 38	128	A3	
876	AST	1	EGO0113	GRADISCA D'ISONZO (GO)	Via Aquileia, 38	128	A3	
877	AST	1	EIM0001	IMPERIA (IM)	Via Vecchia Piemonte, 23	93,82	A3	1950
878	AST	1	EIM0003	IMPERIA (IM)	Via Vecchia Piemonte, 23	96,08	A3	1950
879	AST	1	EIM0005	IMPERIA (IM)	Via Vecchia Piemonte, 23	88,33	A3	1950
880	AST	1	EIM0008	IMPERIA (IM)	Via Vecchia Piemonte, 23	94,42	A3	1950
881	AST	1	ETV0037	ISTRANA (TV)	Via F.Filzi, 2	165,74	A2	1960
882	AST	1	ETV0039	ISTRANA (TV)	Via F.Filzi, 2	165,74	A2	1960
883	AST	1	ETV0041	ISTRANA (TV)	Via Capitello, 13	101,55	A2	1962
884	AST	1	ETV0042	ISTRANA (TV)	Via Capitello, 13	96,33	A2	1962
885	AST	1	ETV0043	ISTRANA (TV)	Via Capitello, 13	109,69	A2	1962
886	ASI	1	ESP0001	LA SPEZIA (SP)	Via Colombo, 205	123,5	A3	
887	AST	1	ESP0002	LA SPEZIA (SP)	Via Colombo, 205	157,88	A3	
888	AST	1	ESP0006	LA SPEZIA (SP)	Via XXIV maggio, 353	68,62	NC	
889	AST	1	ESP0010	LA SPEZIA (SP)	Via Garibaldi, 8	87,63	NC	
890	AST	1	EBZ0384	LAIVES (BZ)	Via Stazione, 41	162,31	A2	1962
891	AST	1	EVR0325	LEGNAGO (VR)	Via I° Maggio, 1	105,56	A3	1962
892	AST	1	EVR0326	LEGNAGO (VR)	Via I° Maggio, 1	101,92	A3	1962
893	AST	1	EVR0327	LEGNAGO (VR)	Via I° Maggio, 1	101,92	A3	1962
894	AST	1	EMI0246	LEGNANO (MI)	Via Milano, 51		NC	1934
895	AST	1	EMI0248	LEGNANO (MI)	Via Milano, 51		NC	1934
896	AST	1	EMI0249	LEGNANO (MI)	Via Milano, 51		NC	1934

N°	Classif.	Status	Codice Alloggi	Località	Indirizzo	mq.	Cat. Catasto	Anno Costruz.
897	AST	1	EMIO250	LEGNANO (MI)	Via Milano, 51		NC	1934
898	AST	1	EMIO251	LEGNANO (MI)	Via Milano, 51		NC	1934
899	AST	1	EMIO252	LEGNANO (MI)	Via Milano, 51		NC	1934
900	AST	1	EMIO255	LEGNANO (MI)	Via Milano, 51		NC	1934
901	AST	1	EMIO256	LEGNANO (MI)	Via Milano, 51		NC	1934
902	AST	1	EMIO257	LEGNANO (MI)	Via Milano, 51		A2	1934
903	AST	1	EMIO259	LEGNANO (MI)	Via Milano, 51		NC	1934
904	AST	1	EMIO261	LEGNANO (MI)	Via Milano, 51		NC	1934
905	AST	1	EMIO262	LEGNANO (MI)	Viale Cadorna, 8		A3	1934
906	AST	1	EMIO265	LEGNANO (MI)	Viale Cadorna, 8		A3	1934
907	AST	1	EMIO266	LEGNANO (MI)	Viale Cadorna, 8		A3	1934
908	AST	1	EMIO267	LEGNANO (MI)	Viale Cadorna, 8		A3	1934
909	AST	1	EMIO268	LEGNANO (MI)	Viale Cadorna, 8		A3	1934
910	AST	1	EMIO270	LEGNANO (MI)	Viale Cadorna, 8		A3	1934
911	AST	1	EMIO272	LEGNANO (MI)	Viale Cadorna, 8		A3	1934
912	AST	1	EMIO273	LEGNANO (MI)	Viale Cadorna, 8		A3	1934
913	AST	1	EMIO274	LEGNANO (MI)	Viale Cadorna, 8		A3	1934
914	AST	1	ELO0101	LODI (MI)	Via Walter Tobagi, 14		A2	1990
915	AST	1	ELO0103	LODI (MI)	Via Walter Tobagi, 14		A2	1990
916	AST	1	ELO0104	LODI (MI)	Via Walter Tobagi, 14		A2	1990
917	AST	1	ELO0105	LODI (MI)	Via Walter Tobagi, 14		A2	1990
918	AST	1	ELO0106	LODI (MI)	Via Walter Tobagi, 14		A2	1990
919	AST	1	ELO0107	LODI (MI)	Via Walter Tobagi, 14		A2	1990
920	AST	1	ELO0108	LODI (MI)	Via Walter Tobagi, 14		A2	1990
921	AST	1	ELO0109	LODI (MI)	Via Walter Tobagi, 14		A2	1990
922	AST	1	ELO0111	LODI (MI)	Via Walter Tobagi, 14		A2	1990
923	AST	1	ELO0112	LODI (MI)	Via Walter Tobagi, 14		A2	1990
924	AST	1	ELO0114	LODI (MI)	Via Walter Tobagi, 14		A2	1990
925	AST	1	ELO0115	LODI (MI)	Via Walter Tobagi, 14		A2	1990
926	AST	1	ELO0116	LODI (MI)	Via Walter Tobagi, 14		A2	1990
927	AST	1	ELO0117	LODI (MI)	Via Walter Tobagi, 14		A2	1990
928	AST	1	ELO0118	LODI (MI)	Via Walter Tobagi, 14		A2	1990
929	AST	1	ELO0119	LODI (MI)	Via Walter Tobagi, 14		A2	1990
930	AST	1	ELO0120	LODI (MI)	Via Walter Tobagi, 14		A2	1990
931	AST	1	ELO0122	LODI (MI)	Via Walter Tobagi, 14		A2	1990
932	ASGC	1	ETO0451	LOMBARDORE (TO)	Via Torino Poligono, 26	121,5	NC	
933	ASGC	1	EVA0014	LONATE POZZOLO (VA)	Via XXIV maggio, 3		NC	1923
934	ASI	1	EVE0101	MALCONTENTA - FRAZ.MIRA (VE)	Via Pallade, 24	155,04	A3	1948
935	ASGC	1	EVE0102	MALCONTENTA - FRAZ.MIRA (VE)	Via Pallade, 24	139,3	A3	1948
936	AST	1	EPN0192	MANIAGO (PN)	Via Manzoni, 18 (cond.misto)	103	A2	
937	AST	1	EPN0194	MANIAGO (PN)	Via Manzoni, 18 (cond.misto)	97	A2	
938	AST	1	EPN0195	MANIAGO (PN)	Via Manzoni, 18 (cond.misto)	112	A2	
939	AST	1	EPN0196	MANIAGO (PN)	Via Manzoni, 18 (cond.misto)	144	A2	
940	AST	1	EPN0197	MANIAGO (PN)	Via Manzoni, 18 (cond.misto)	82	A2	
941	AST	1	EPN0198	MANIAGO (PN)	Via Manzoni, 18 (cond.misto)	111	A2	
942	AST	1	EPN0201	MANIAGO (PN)	Via Pordenone, 90	101	A2	
943	AST	1	EPN0202	MANIAGO (PN)	Via Pordenone, 90	133	A2	
944	AST	1	EPN0203	MANIAGO (PN)	Via Pordenone, 90	156	A2	
945	AST	1	EPN0205	MANIAGO (PN)	Via Pordenone, 90	133	A2	
946	AST	1	EPN0206	MANIAGO (PN)	Via Pordenone, 90	156	A2	
947	AST	1	EPN0210	MANIAGO (PN)	Via Pordenone, 90	153	A2	
948	AST	1	EPN0211	MANIAGO (PN)	Via Pordenone, 90	153	A2	
949	AST	1	EPN0213	MANIAGO (PN)	Via Pordenone, 90	153	A2	
950	AST	1	EPN0215	MANIAGO (PN)	Via Pordenone, 90	153	A2	
951	ASGC	1	EMN0001	MANTOVA (MN)	Villa Bona di Goito		NC	1966
952	AST	1	EMN0002	MANTOVA (MN)	Corso Vittorio Emanuele, 35		NC	1500
953	AST	1	EMN0004	MANTOVA (MN)	Corso Vittorio Emanuele, 35		NC	1500
954	ASI	1	EMN0007	MANTOVA (MN)	Corso Vittorio Emanuele, 35		NC	1500
955	AST	1	EMN0010	MANTOVA (MN)	Via Giulio Romano, 5		NC	1500
956	AST	1	EMN0011	MANTOVA (MN)	Via Giulio Romano, 5		NC	1500

N°	Classif.	Status	Codice Alloggi	Località	Indirizzo	mq.	Cat. Catasto	Anno Costruz.
957	AST	1	EMN0012	MANTOVA (MN)	Via Giulio Romano, 5		NC	1500
958	AST	1	EMN0014	MANTOVA (MN)	Via Giulio Romano, 5		NC	1500
959	AST	1	EMN0015	MANTOVA (MN)	Via Giulio Romano, 5		NC	1500
960	AST	1	EMN0017	MANTOVA (MN)	Via Giulio Romano, 5		NC	1500
961	AST	1	EMN0019	MANTOVA (MN)	Via Giulio Romano, 5		NC	1500
962	AST	1	EMN0021	MANTOVA (MN)	Via Giulio Romano, 5		NC	1500
963	AST	1	EMN0022	MANTOVA (MN)	Via Giulio Romano, 5		NC	1500
964	AST	1	EMN0023	MANTOVA (MN)	Via Giulio Romano, 5		NC	1500
965	AST	1	EMN0024	MANTOVA (MN)	Via Giulio Romano, 5		NC	1500
966	AST	1	EMN0027	MANTOVA (MN)	vicolo Maestro, 12		NC	1948
967	AST	1	EMN0028	MANTOVA (MN)	Via San silvestro, 9		NC	1956
968	AST	1	EMN0029	MANTOVA (MN)	Via San silvestro, 9		NC	1956
969	AST	1	EMN0030	MANTOVA (MN)	Via Dei Toscani 28/A		NC	1984
970	AST	1	EMN0031	MANTOVA (MN)	Via Dei Toscani 28/A		NC	1984
971	AST	1	EMN0032	MANTOVA (MN)	Via Dei Toscani 28/A		NC	1984
972	AST	1	EMN0037	MANTOVA (MN)	Via Dei Toscani 28/B		NC	1984
973	AST	1	EMN0038	MANTOVA (MN)	Via Dei Toscani 28/B		NC	1984
974	AST	1	EMN0040	MANTOVA (MN)	Via Dei Toscani 28/B		NC	1984
975	AST	1	EMN0041	MANTOVA (MN)	Via Dei Toscani 28/B		NC	1984
976	AST	1	EBZ0406	MERANO (BZ)	Via Palade, 79	98,64	A2	1958
977	AST	1	EBZ0408	MERANO (BZ)	Via Palade, 23	106,55	A2	1958
978	AST	1	EBZ0409	MERANO (BZ)	Via Palade, 33	122,37	A2	1957
979	AST	1	EBZ0410	MERANO (BZ)	Via Palade, 33	249,52	A2	1960
980	AST	1	EBZ0422	MERANO (BZ)	Via Delle Corse, 102	163,09	A2	1961
981	AST	1	EBZ0423	MERANO (BZ)	Via Delle Corse, 102	160,13	A2	1961
982	AST	1	EBZ0424	MERANO (BZ)	Via Delle Corse, 102	176,73	A2	1958
983	AST	1	EBZ0425	MERANO (BZ)	Via Delle Corse, 102	153,25	A2	1961
984	AST	1	EBZ0427	MERANO (BZ)	Via Delle Corse, 102	105,98	A2	1961
985	AST	1	EBZ0435	MERANO (BZ)	Via Carducci, 67	89,46	A2	1960
986	ASI	1	EBZ0436	MERANO (BZ)	Via Carducci, 65	44,78	A2	1958
987	ASI	1	EBZ0440	MERANO (BZ)	Via Carducci, 67	44,78	A2	1960
988	AST	1	EBZ0441	MERANO (BZ)	Via Carducci, 65	91,12	A2	1960
989	ASI	1	EBZ0442	MERANO (BZ)	Via Carducci, 65	44,78	A2	1960
990	AST	1	EBZ0444	MERANO (BZ)	Via Carducci, 67	95,41	A2	1960
991	AST	1	EBZ0449	MERANO (BZ)	Via Carducci, 67	93,29	A2	1960
992	AST	1	EBZ0450	MERANO (BZ)	Via Carducci, 67	88,57	A2	1962
993	ASI	1	EBZ0451	MERANO (BZ)	Via Carducci, 67	57,68	A2	1958
994	AST	1	EBZ0452	MERANO (BZ)	Via Carducci, 67	87,96	A2	1960
995	AST	1	EBZ0461	MERANO (BZ)	Via O. Huber, 23	101,41	A2	1959
996	AST	1	EBZ0463	MERANO (BZ)	Via Mainardo, 31	96,42	A2	1955
997	AST	1	EBZ0464	MERANO (BZ)	Via Mainardo, 31	135,13	A2	1962
998	AST	1	EBZ0465	MERANO (BZ)	Via Mainardo, 31	96,42	A2	1959
999	AST	1	EBZ0466	MERANO (BZ)	Via Mainardo, 31	135,13	A2	1959
1000	AST	1	EBZ0467	MERANO (BZ)	Via Mainardo, 31	96,42	A2	1961
1001	AST	1	EBZ0468	MERANO (BZ)	Via Mainardo, 31	135,13	A2	1963
1002	AST	1	EBZ0469	MERANO (BZ)	Via Mainardo, 29	102,42	A2	1960
1003	AST	1	EBZ0472	MERANO (BZ)	Via Mainardo, 24	105,21	A2	1960
1004	AST	1	EBZ0474	MERANO (BZ)	Via Mainardo, 29	105,21	A2	1960
1005	AST	1	EBZ0479	MERANO (BZ)	Via Palade, 71	99,74	A2	1986
1006	AST	1	EBZ0481	MERANO (BZ)	Via Palade, 71	90,77	A2	1986
1007	AST	1	EBZ0482	MERANO (BZ)	Via Palade, 71	109,8	A2	1958
1008	AST	1	EBZ0483	MERANO (BZ)	Via Palade, 71	123,07	A2	1986
1009	AST	1	EBZ0484	MERANO (BZ)	Via Palade, 71	111,24	A2	1950
1010	AST	1	EBZ0487	MERANO (BZ)	Via Palade, 71	123,07	A2	1986
1011	AST	1	EBZ0489	MERANO (BZ)	Via Palade, 71	89,69	A2	1986
1012	AST	1	EBZ0491	MERANO (BZ)	Via Palade, 71	100,88	A2	1986
1013	AST	1	EBZ0492	MERANO (BZ)	Via Palade, 71	103,33	A2	1986
1014	AST	1	EBZ0495	MERANO (BZ)	Via Palade, 71	116,87	A2	1992
1015	AST	1	EBZ0496	MERANO (BZ)	Via Palade, 71	93,17	A2	1992
1016	AST	1	EBZ0499	MERANO (BZ)	Via Palade, 71	117,44	A2	1992

N°	Classif.	Status	Codice Alloggi	Località	Indirizzo	mq.	Cat. Catasto	Anno Costruz.
1017	AST	1	EBZ0500	MERANO (BZ)	Via Palade, 71	92,58	A2	1992
1018	ASI	1	EBZ0501	MERANO (BZ)	Via Palade, 71	179,5	A2	1992
1019	ASI	1	EBZ0502	MERANO (BZ)	Via Palade, 71	178,34	A2	1992
1020	AST	1	EBZ0503	MERANO (BZ)	Via Palade, 71	111,02	A2	1992
1021	AST	1	EBZ0505	MERANO (BZ)	Via Palade, 71	112,51	A2	1992
1022	AST	1	EBZ0506	MERANO (BZ)	Via Palade, 71	90,91	A2	1992
1023	AST	1	EBZ0507	MERANO (BZ)	Via Palade, 71	110,15	A2	1992
1024	AST	1	EBZ0508	MERANO (BZ)	Via Palade, 71	127,26	A2	1992
1025	AST	1	EBZ0509	MERANO (BZ)	Via Palade, 71	114,74	A2	1992
1026	AST	1	EBZ0510	MERANO (BZ)	Via Palade, 71	91,84	A2	1992
1027	AST	1	EBZ0511	MERANO (BZ)	Via Palade, 71	110,15	A2	1992
1028	AST	1	EBZ0513	MERANO (BZ)	Via Palade, 71	114,74	A2	1992
1029	AST	1	EBZ0514	MERANO (BZ)	Via Palade, 71	91,84	A2	1992
1030	AST	1	EBZ0653	MERANO (BZ)	Via Cadorna		A2	1996
1031	AST	1	EBZ0655	MERANO (BZ)	Via Cadorna		A2	1996
1032	AST	1	EBZ0656	MERANO (BZ)	Via Cadorna		A2	1996
1033	AST	1	EBZ0657	MERANO (BZ)	Via Palade	172,56	A2	1997
1034	AST	1	EBZ0658	MERANO (BZ)	Via Palade	172,15	A2	1997
1035	AST	1	EBZ0659	MERANO (BZ)	Via Palade	76,57	A2	
1036	AST	1	EBZ0660	MERANO (BZ)	Via Palade	172,68	A2	1997
1037	AST	1	EBZ0661	MERANO (BZ)	Via Palade	167,76	A2	1997
1038	AST	1	EBZ0662	MERANO (BZ)	Via Palade	177,36	A2	1997
1039	AST	1	EBZ0663	MERANO (BZ)	Via Palade	171,5	A2	1997
1040	AST	1	EBZ0664	MERANO (BZ)	Via Palade	168,09	A2	1997
1041	AST	1	EBZ0665	MERANO (BZ)	Via Palade	176,75	A2	1997
1042	AST	1	EBZ0817	MERANO (BZ)	Via Palade, 77		NC	1998
1043	AST	1	EBZ0818	MERANO (BZ)	Via Palade, 77		NC	1998
1044	AST	1	EBZ0820	MERANO (BZ)	Via Palade, 77		NC	1998
1045	AST	1	EBZ0823	MERANO (BZ)	Via Palade, 77		NC	1998
1046	ASI	1	EBZ0824	MERANO (BZ)	Via Palade, 77		NC	1998
1047	ASI	1	EBZ0825	MERANO (BZ)	Via Palade, 77		NC	1998
1048	AST	1	EBZ0826	MERANO (BZ)	Via Palade, 75/A		NC	1998
1049	AST	1	EBZ0827	MERANO (BZ)	Via Palade, 75/A		NC	1998
1050	AST	1	EBZ0828	MERANO (BZ)	Via Palade, 75/A		NC	1998
1051	AST	1	EBZ0829	MERANO (BZ)	Via Palade, 75/A		NC	1998
1052	AST	1	EBZ0830	MERANO (BZ)	Via Palade, 75/A		NC	1998
1053	AST	1	EBZ0831	MERANO (BZ)	Via Palade, 75/A		NC	1998
1054	AST	1	EBZ0832	MERANO (BZ)	Via Palade, 75/A		NC	1998
1055	AST	1	EBZ0833	MERANO (BZ)	Via Palade, 75/A		NC	1998
1056	AST	1	EBZ0834	MERANO (BZ)	Via Palade, 75/A		NC	1998
1057	AST	1	EBZ0835	MERANO (BZ)	Via Palade, 75/A		NC	1998
1058	AST	1	EBZ0836	MERANO (BZ)	Via Palade, 75/A		NC	1998
1059	AST	1	EBZ0837	MERANO (BZ)	Via Palade, 75/A		NC	1998
1060	AST	1	EMI0002	MILANO (MI)	Corso Italia, 58		NC	1967
1061	ASI	1	EMI0009	MILANO (MI)	Corso Italia, 58		NC	1967
1062	ASI	1	EMI0012	MILANO (MI)	Via Anzani, 8		NC	1933
1063	AST	1	EMI0014	MILANO (MI)	Via Anzani, 8		NC	1933
1064	AST	1	EMI0015	MILANO (MI)	Via Anzani, 8		NC	1933
1065	AST	1	EMI0016	MILANO (MI)	Via Anzani, 8		NC	1933
1066	AST	1	EMI0017	MILANO (MI)	Via Anzani, 8		NC	1933
1067	AST	1	EMI0018	MILANO (MI)	Via Anzani, 8		NC	1933
1068	AST	1	EMI0019	MILANO (MI)	Via Anzani, 8		NC	1933
1069	AST	1	EMI0022	MILANO (MI)	Via Anzani, 8		NC	1933
1070	AST	1	EMI0023	MILANO (MI)	Via Anzani, 8		NC	1933
1071	AST	1	EMI0028	MILANO (MI)	Via Anzani, 8		NC	1933
1072	AST	1	EMI0029	MILANO (MI)	Via Anzani, 8		NC	1933
1073	AST	1	EMI0030	MILANO (MI)	Via Anzani, 8		NC	1933
1074	ASI	1	EMI0031	MILANO (MI)	Via Anzani, 8		A3	1933
1075	AST	1	EMI0032	MILANO (MI)	Via Anzani, 8		NC	1933
1076	AST	1	EMI0033	MILANO (MI)	Via Anzani, 8		NC	1933

N°	Classif.	Status	Codice Alloggi	Località	Indirizzo	mq.	Cat. Catasto	Anno Costruz.
1077	AST	1	EMI0035	MILANO (MI)	Via Cardinale Tosi, 5		NC	1994
1078	AST	1	EMI0036	MILANO (MI)	Via Cardinale Tosi, 5		NC	1994
1079	AST	1	EMI0037	MILANO (MI)	Via Cardinale Tosi, 5		NC	1994
1080	ASI	1	EMI0038	MILANO (MI)	Via Cardinale Tosi, 5		NC	
1081	AST	1	EMI0039	MILANO (MI)	Via Cardinale Tosi, 5		NC	1994
1082	AST	1	EMI0040	MILANO (MI)	Via Cardinale Tosi, 5		NC	1994
1083	AST	1	EMI0041	MILANO (MI)	Via Cardinale Tosi, 5		NC	1994
1084	AST	1	EMI0042	MILANO (MI)	Via Cardinale Tosi, 5		NC	1994
1085	AST	1	EMI0043	MILANO (MI)	Via Cardinale Tosi, 5		NC	1994
1086	AST	1	EMI0044	MILANO (MI)	Via Cardinale Tosi, 5		NC	1994
1087	AST	1	EMI0045	MILANO (MI)	Via Cardinale Tosi, 5		NC	1994
1088	AST	1	EMI0046	MILANO (MI)	Via Cardinale Tosi, 5		NC	1994
1089	AST	1	EMI0047	MILANO (MI)	Via Cardinale Tosi, 7		NC	1995
1090	AST	1	EMI0049	MILANO (MI)	Via Cardinale Tosi, 7		NC	1995
1091	ASI	1	EMI0050	MILANO (MI)	Via Cardinale Tosi, 7		NC	1995
1092	AST	1	EMI0052	MILANO (MI)	Via Cardinale Tosi, 7		NC	1995
1093	AST	1	EMI0054	MILANO (MI)	Via Cardinale Tosi, 7		NC	1995
1094	AST	1	EMI0055	MILANO (MI)	Via Civenna, 7		A3	1958
1095	ASI	1	EMI0058	MILANO (MI)	Via Civenna, 7		A3	1958
1096	AST	1	EMI0059	MILANO (MI)	Via Civenna, 7		A3	1958
1097	AST	1	EMI0060	MILANO (MI)	Via Civenna, 7		A3	1958
1098	AST	1	EMI0061	MILANO (MI)	Via Civenna, 7		A3	1958
1099	AST	1	EMI0063	MILANO (MI)	Via Civenna, 7		A3	1958
1100	AST	1	EMI0064	MILANO (MI)	Via Civenna, 7		A3	1958
1101	AST	1	EMI0065	MILANO (MI)	Via Civenna, 7		A3	1958
1102	AST	1	EMI0066	MILANO (MI)	Via Civenna, 7		A3	1958
1103	AST	1	EMI0067	MILANO (MI)	Via Civenna, 7		A3	1958
1104	AST	1	EMI0071	MILANO (MI)	Via Civenna, 7		A3	1958
1105	AST	1	EMI0072	MILANO (MI)	Via Civenna, 7		A3	1958
1106	ASI	1	EMI0078	MILANO (MI)	Via Del Carmine, 4		NC	1900
1107	ASI	1	EMI0079	MILANO (MI)	Via Del Carmine, 4		NC	1900
1108	ASI	1	EMI0081	MILANO (MI)	Via Del Carmine, 4		NC	1900
1109	AST	1	EMI0082	MILANO (MI)	Via Del Carmine, 4		NC	1900
1110	AST	1	EMI0083	MILANO (MI)	Via Del Carmine, 4		NC	1900
1111	ASIR	1	EMI0084	MILANO (MI)	Via Del Carmine, 4		NC	1900
1112	ASI	1	EMI0085	MILANO (MI)	Via Del Carmine, 4		NC	1900
1113	ASI	1	EMI0086	MILANO (MI)	Via Del Carmine, 4		NC	1900
1114	AST	1	EMI0088	MILANO (MI)	Via Della Rovere, 11		A4	1932
1115	ASI	1	EMI0090	MILANO (MI)	Via Della Rovere, 11		A4	1932
1116	ASI	1	EMI0093	MILANO (MI)	Via Forze Armate, 116		A3	1933
1117	ASI	1	EMI0094	MILANO (MI)	Via Forze Armate, 116		A3	1933
1118	ASI	1	EMI0096	MILANO (MI)	Via Forze Armate, 116		A3	1933
1119	ASI	1	EMI0097	MILANO (MI)	Via Forze Armate, 116		A3	1933
1120	AST	1	EMI0098	MILANO (MI)	Via Forze Armate, 180		A3	1932
1121	AST	1	EMI0099	MILANO (MI)	Via Forze Armate, 180		A3	1932
1122	AST	1	EMI0100	MILANO (MI)	Via Forze Armate, 180		A3	1932
1123	AST	1	EMI0101	MILANO (MI)	Via Forze Armate, 180		A3	1932
1124	AST	1	EMI0103	MILANO (MI)	Via Forze Armate, 180		A3	1932
1125	AST	1	EMI0104	MILANO (MI)	Via G. Mazzarino, 19		NC	1933
1126	AST	1	EMI0105	MILANO (MI)	Via Giangirol Savoldo, 4		NC	1962
1127	AST	1	EMI0107	MILANO (MI)	Via Giangirol Savoldo, 4		NC	1962
1128	AST	1	EMI0109	MILANO (MI)	Via Giangirol Savoldo, 4		NC	1962
1129	AST	1	EMI0110	MILANO (MI)	Via Giangirol Savoldo, 4		NC	1962
1130	AST	1	EMI0113	MILANO (MI)	Via Giulio Mazzarino, 19	93,82	NC	1933
1131	ASI	1	EMI0114	MILANO (MI)	Via L. Mascheroni, 26		NC	1890
1132	AST	1	EMI0121	MILANO (MI)	Via Olivieri, 8		A4	1932
1133	AST	1	EMI0122	MILANO (MI)	Via Olivieri, 8		A4	1932
1134	AST	1	EMI0123	MILANO (MI)	Via Olivieri, 8		A4	1932
1135	AST	1	EMI0124	MILANO (MI)	Via Olivieri, 8		A4	1932
1136	AST	1	EMI0126	MILANO (MI)	Via Olivieri, 8		A4	1932

N°	Classif.	Status	Codice Alloggi	Località	Indirizzo	mq.	Cat. Catasto	Anno Costruz.
1137	AST	1	EMIO127	MILANO (MI)	Via Olivieri, 8		A4	1932
1138	AST	1	EMIO128	MILANO (MI)	Via Olivieri, 8		A4	1932
1139	AST	1	EMIO129	MILANO (MI)	Via Olivieri, 8		A4	1932
1140	AST	1	EMIO131	MILANO (MI)	Via Olivieri, 8		A4	1932
1141	AST	1	EMIO132	MILANO (MI)	Via Olivieri, 24		A3	1984
1142	AST	1	EMIO133	MILANO (MI)	Via Olivieri, 24		A3	1984
1143	AST	1	EMIO134	MILANO (MI)	Via Olivieri, 24		A3	1984
1144	AST	1	EMIO135	MILANO (MI)	Via Olivieri, 24		A3	1984
1145	AST	1	EMIO136	MILANO (MI)	Via Olivieri, 24		A3	1984
1146	AST	1	EMIO137	MILANO (MI)	Via Olivieri, 24		A3	1984
1147	AST	1	EMIO138	MILANO (MI)	Via Olivieri, 24		A3	1984
1148	AST	1	EMIO140	MILANO (MI)	Via Olivieri, 24		A3	1984
1149	AST	1	EMIO142	MILANO (MI)	Via Olivieri, 24		A3	1984
1150	AST	1	EMIO143	MILANO (MI)	Via Olivieri, 24		A3	1984
1151	AST	1	EMIO144	MILANO (MI)	Via Olivieri, 24		A3	1984
1152	AST	1	EMIO145	MILANO (MI)	Via Olivieri, 24		A3	1984
1153	AST	1	EMIO146	MILANO (MI)	Via Olivieri, 24		A3	1984
1154	AST	1	EMIO147	MILANO (MI)	Via Olivieri, 24		A3	1984
1155	AST	1	EMIO148	MILANO (MI)	Via Olivieri, 24		A3	1984
1156	AST	1	EMIO149	MILANO (MI)	Via Olivieri, 24		A3	1984
1157	AST	1	EMIO150	MILANO (MI)	Via Olivieri, 24		A3	1984
1158	AST	1	EMIO151	MILANO (MI)	Via Olivieri, 24		A3	1984
1159	AST	1	EMIO152	MILANO (MI)	Via Olivieri, 24		A3	1984
1160	AST	1	EMIO153	MILANO (MI)	Via Olivieri, 24		A3	1984
1161	AST	1	EMIO154	MILANO (MI)	Via Olivieri, 24		A3	1984
1162	AST	1	EMIO155	MILANO (MI)	Via Olivieri, 24		A3	1984
1163	AST	1	EMIO156	MILANO (MI)	Via Olivieri, 26		A3	1991
1164	AST	1	EMIO157	MILANO (MI)	Via Olivieri, 26		A3	1991
1165	AST	1	EMIO158	MILANO (MI)	Via Olivieri, 26		A3	1991
1166	AST	1	EMIO159	MILANO (MI)	Via Olivieri, 26		A3	1991
1167	AST	1	EMIO160	MILANO (MI)	Via Olivieri, 26		A3	1991
1168	AST	1	EMIO162	MILANO (MI)	Via Olivieri, 26		A3	1991
1169	AST	1	EMIO163	MILANO (MI)	Via Olivieri, 26		A3	1991
1170	AST	1	EMIO165	MILANO (MI)	Via Olivieri, 26		A3	1991
1171	AST	1	EMIO166	MILANO (MI)	Via Olivieri, 26		A3	1991
1172	ASI	1	EMIO167	MILANO (MI)	Via Olivieri, 26		A3	1991
1173	AST	1	EMIO168	MILANO (MI)	Via Olivieri, 26		A3	1991
1174	AST	1	EMIO170	MILANO (MI)	Via Olivieri, 26		A3	1991
1175	AST	1	EMIO171	MILANO (MI)	Via Olivieri, 26		A3	1991
1176	AST	1	EMIO173	MILANO (MI)	Via Olivieri, 26		A3	1991
1177	AST	1	EMIO174	MILANO (MI)	Via Olivieri, 26		A3	1991
1178	AST	1	EMIO175	MILANO (MI)	Via Olivieri, 26		A3	1991
1179	AST	1	EMIO176	MILANO (MI)	Via Olivieri, 26		A3	1991
1180	AST	1	EMIO177	MILANO (MI)	Via Olivieri, 26		A3	1991
1181	ASI	1	EMIO178	MILANO (MI)	Via Olivieri, 26		A3	1991
1182	AST	1	EMIO179	MILANO (MI)	Via Olivieri, 26		A3	1991
1183	AST	1	EMIO181	MILANO (MI)	Via Saint Bon, 5		NC	1932
1184	AST	1	EMIO183	MILANO (MI)	Via Saint Bon, 5		NC	1932
1185	AST	1	EMIO186	MILANO (MI)	Via Tarabella, 11		NC	1984
1186	AST	1	EMIO187	MILANO (MI)	Via Tarabella, 11		NC	1984
1187	AST	1	EMIO188	MILANO (MI)	Via Tarabella, 11		NC	1984
1188	AST	1	EMIO189	MILANO (MI)	Via Tarabella, 11		NC	1984
1189	AST	1	EMIO190	MILANO (MI)	Via Tarabella, 11		NC	1984
1190	AST	1	EMIO191	MILANO (MI)	Via Tarabella, 11		NC	1984
1191	AST	1	EMIO192	MILANO (MI)	Via Tarabella, 11		NC	1984
1192	AST	1	EMIO193	MILANO (MI)	Via Tarabella, 11		NC	1984
1193	AST	1	EMIO194	MILANO (MI)	Via Tarabella, 11		NC	1984
1194	AST	1	EMIO195	MILANO (MI)	Via Tarabella, 11		NC	1984
1195	AST	1	EMIO196	MILANO (MI)	Via Tarabella, 11		NC	1984
1196	AST	1	EMIO197	MILANO (MI)	Via Tarabella, 11		NC	1984

N°	Classif.	Status	Codice Alloggi	Località	Indirizzo	mq.	Cat. Catasto	Anno Costruz.
1197	AST	1	EMIO198	MILANO (MI)	Via Tarabella, 11		NC	1984
1198	AST	1	EMIO199	MILANO (MI)	Via Tarabella, 11		NC	1984
1199	AST	1	EMIO200	MILANO (MI)	Via Tarabella, 11		NC	1984
1200	AST	1	EMIO202	MILANO (MI)	Via Tarabella, 11		NC	1984
1201	AST	1	EMIO203	MILANO (MI)	Via Tarabella, 11		NC	1984
1202	AST	1	EMIO206	MILANO (MI)	Viale Suzzani, 131		NC	1960
1203	AST	1	EMIO207	MILANO (MI)	Viale Suzzani, 131		NC	1960
1204	AST	1	EMIO209	MILANO (MI)	Viale Suzzani, 131		NC	1960
1205	AST	1	EMIO210	MILANO (MI)	Viale Suzzani, 131		NC	1960
1206	AST	1	EMIO211	MILANO (MI)	Viale Suzzani, 131		NC	1960
1207	AST	1	EMIO212	MILANO (MI)	Viale Suzzani, 131		NC	1960
1208	AST	1	EMIO214	MILANO (MI)	Viale Suzzani, 131		NC	1960
1209	AST	1	EMIO216	MILANO (MI)	Viale Suzzani, 131		NC	1960
1210	AST	1	EMIO217	MILANO (MI)	Viale Suzzani, 131		NC	1983
1211	AST	1	EMIO219	MILANO (MI)	Viale Suzzani, 131		NC	1960
1212	AST	1	EMIO220	MILANO (MI)	Viale Suzzani, 131		NC	1983
1213	AST	1	EMIO221	MILANO (MI)	Viale Suzzani, 131		NC	1983
1214	AST	1	EMIO222	MILANO (MI)	Viale Suzzani, 131		NC	1983
1215	AST	1	EMIO223	MILANO (MI)	Viale Suzzani, 131		NC	1983
1216	AST	1	EMIO224	MILANO (MI)	Viale Suzzani, 131		NC	1983
1217	AST	1	EMIO225	MILANO (MI)	Viale Suzzani, 131		NC	1983
1218	AST	1	EMIO227	MILANO (MI)	Viale Suzzani, 131		NC	1983
1219	AST	1	EMIO230	MILANO (MI)	Viale Suzzani, 131		NC	1983
1220	AST	1	EMIO231	MILANO (MI)	Viale Suzzani, 131		NC	1983
1221	AST	1	EMIO232	MILANO (MI)	Viale Suzzani, 131		NC	1983
1222	ASI	1	EMIO233	MILANO (MI)	Viale Suzzani, 131		NC	1983
1223	AST	1	EMIO234	MILANO (MI)	Viale Suzzani, 131		NC	1983
1224	AST	1	ETO0458	MONTEU DA PO (TO)	Corso Industria, 7.	68,8	NC	1956
1225	ASI	1	EPV0047	MORTARA (PV)	Deposito Munizioni Remondo		NC	
1226	ASGC	1	EPV0048	MORTARA (PV)	Deposito Munizioni Remondo		NC	
1227	AST	1	ETV0210	MOTTA DI LIVENZA (TV)	Via Meschio, 1	156,1	A3	1982
1228	AST	1	ETV0211	MOTTA DI LIVENZA (TV)	Via Meschio, 1	149,94	A3	1982
1229	AST	1	ETV0214	MOTTA DI LIVENZA (TV)	Via Meschio, 1	153,48	A3	1982
1230	AST	1	ETV0215	MOTTA DI LIVENZA (TV)	Via Meschio, 1	131,55	A3	1982
1231	AST	1	ETV0216	MOTTA DI LIVENZA (TV)	Via Meschio, 21	176,36	A3	1982
1232	ASGC	1	EVC0059	MOTTALCIATA (VC)	Cascina Mulela	103,12	NC	
1233	ASGC	1	ETS0144	MUGGIA (TS)	Strada per Lazzaretto, 14	149	A3	
1234	AST	1	EVE0233	MUSILE DI PIAVE (VE)	Via Bellini, 45	100,08	A3	1986
1235	AST	1	EVE0235	MUSILE DI PIAVE (VE)	Via Bellini, 45	100,08	A3	1986
1236	AST	1	EVE0236	MUSILE DI PIAVE (VE)	Via Bellini, 45	120,28	A3	1986
1237	AST	1	EVE0237	MUSILE DI PIAVE (VE)	Via Bellini, 45	100,08	A3	1986
1238	ASI	1	ENO0007	NOVARA (NO)	Via Marsala, 3		NC	
1239	ASI	1	ENO0008	NOVARA (NO)	Via Marsala, 3	189	NC	
1240	AST	1	ENO0012	NOVARA (NO)	Via San Lazzaro D. Costa, 3	102,25	NC	
1241	AST	1	ENO0013	NOVARA (NO)	Via San Lazzaro D. Costa, 3	126,25	NC	
1242	AST	1	ENO0018	NOVARA (NO)	Via San Lazzaro D. Costa, 3	127,25	NC	
1243	AST	1	ENO0019	NOVARA (NO)	Via San Lazzaro D. Costa, 3	122,62	NC	
1244	AST	1	ENO0021	NOVARA (NO)	Via San Lazzaro D. Costa, 3	128,25	NC	
1245	AST	1	ENO0023	NOVARA (NO)	Via San Lazzaro D. Costa, 3	125,25	NC	
1246	ASGC	1	EAL0043	OCCIMIANO (AL)	Deposito Munizioni	110,17	NC	1930
1247	AST	1	ETV0223	ODERZO (TV)	Via DIAZ, 16	164,25	A2	1963
1248	ASI	1	ETV0224	ODERZO (TV)	Via DIAZ, 16	164,25	A2	1963
1249	AST	1	ETV0225	ODERZO (TV)	Via DIAZ, 16	164,25	A2	1963
1250	AST	1	ETV0230	ODERZO (TV)	Via Mazzini, 23	73,68	A2	1963
1251	AST	1	ETV0231	ODERZO (TV)	Via Mazzini, 23	119,26	A2	1963
1252	AST	1	ETV0234	ODERZO (TV)	Via Mazzini, 23	85,39	A2	1963
1253	AST	1	ETV0237	ODERZO (TV)	Via Mazzini, 23	110,17	A2	1963
1254	AST	1	ETV0238	ODERZO (TV)	Via Mazzini, 23	73,68	A2	1963
1255	AST	1	ENO0065	OLEGGIO (NO)	Via San Bartolomeo, 15/17	90,11	NC	1966
1256	AST	1	ENO0078	OLEGGIO (NO)	Via San Bartolomeo, 17	102,48	NC	1966

N°	Classif.	Status	Codice Alloggi	Località	Indirizzo	mq.	Cat. Catasto	Anno Costruz.
1257	AST	1	ENO0080	OLEGGIO (NO)	Via San Bartolomeo, 17	130,95	NC	1966
1258	AST	1	ENO0082	OLEGGIO (NO)	Via Sant'Eusebio, 23		NC	1966
1259	ASGC	1	EGO0098	OSLAVIA (GO)	Via Ossario, 2	205	A3	
1260	AST	1	ETO0462	OULX (TO)	Corso Montenero, 27.	106,75	NC	1939
1261	ASI	1	ETO0464	OULX (TO)	Corso Montenero, 27.	115	NC	1939
1262	AST	1	EPD0001	PADOVA (PD)	Via San Prosdocimo, 63	85,24	A3	1948
1263	AST	1	EPD0002	PADOVA (PD)	Via San Prosdocimo, 63	119,43	A3	1948
1264	AST	1	EPD0004	PADOVA (PD)	Via San Prosdocimo, 63	110,4	A3	1948
1265	AST	1	EPD0006	PADOVA (PD)	Via San Prosdocimo, 63	106,78	A3	1948
1266	ASI	1	EPD0009	PADOVA (PD)	Via San Prosdocimo, 63	142,6	A3	1948
1267	AST	1	EPD0010	PADOVA (PD)	Via San Prosdocimo, 63	135,24	A3	1959
1268	AST	1	EPD0011	PADOVA (PD)	Via San Prosdocimo, 63	82,53	A3	1948
1269	AST	1	EPD0012	PADOVA (PD)	Via San Prosdocimo, 63	82,08	A3	1948
1270	AST	1	EPD0013	PADOVA (PD)	Corso Milano, 121/E	113,47	A3	1948
1271	AST	1	EPD0015	PADOVA (PD)	Corso Milano, 121/E	113,27	A3	1948
1272	AST	1	EPD0017	PADOVA (PD)	Via Orsini, 9	148,44	A3	1948
1273	AST	1	EPD0019	PADOVA (PD)	Corso Milano, 121/F	109,76	A3	1948
1274	AST	1	EPD0020	PADOVA (PD)	Corso Milano, 121/E	119,15	A3	1948
1275	AST	1	EPD0026	PADOVA (PD)	Corso Milano, 121/B	95,38	A3	1948
1276	ASI	1	EPD0031	PADOVA (PD)	Corso Milano, 121/A	74,31	A3	1948
1277	AST	1	EPD0037	PADOVA (PD)	Corso Milano, 121/C	82,25	A3	1948
1278	AST	1	EPD0038	PADOVA (PD)	Corso Milano, 121	78,88	A3	1948
1279	ASI	1	EPD0045	PADOVA (PD)	Riviera San Benedetto, 26	123,2	A3	1948
1280	AST	1	EPD0047	PADOVA (PD)	Corso Milano, 121/B	143,22	A3	1948
1281	AST	1	EPD0049	PADOVA (PD)	Corso Milano, 121	119,15	A3	1948
1282	AST	1	EPD0051	PADOVA (PD)	Corso Milano, 121	110,13	A3	1948
1283	AST	1	EPD0052	PADOVA (PD)	Corso Milano, 121/A	86,95	A3	1951
1284	AST	1	EPD0055	PADOVA (PD)	Corso Milano, 121/A	77,07	A3	1951
1285	AST	1	EPD0058	PADOVA (PD)	Corso Milano, 121	113,01	A3	1948
1286	AST	1	EPD0059	PADOVA (PD)	Corso Milano, 121	113,02	A3	1948
1287	AST	1	EPD0060	PADOVA (PD)	Corso Milano, 121/A	86,55	A3	1951
1288	AST	1	EPD0062	PADOVA (PD)	Corso Milano, 121/A	85,57	A3	1951
1289	AST	1	EPD0063	PADOVA (PD)	Corso Milano, 121/A	61,94	A3	1951
1290	ASI	1	EPD0064	PADOVA (PD)	Riviera San Benedetto, 28	184,28	A3	1948
1291	AST	1	EPD0075	PADOVA (PD)	Riviera Paleocapa, 18	111,18	A3	1948
1292	AST	1	EPD0076	PADOVA (PD)	Riviera Paleocapa, 18	99,53	A3	1948
1293	ASI	1	EPD0081	PADOVA (PD)	Prato Della Valle, 66	105,04	A3	1948
1294	ASI	1	EPD0083	PADOVA (PD)	Prato Della Valle, 65	139,71	A3	1948
1295	ASI	1	EPD0084	PADOVA (PD)	Prato Della Valle, 66	150,32	A3	1948
1296	ASGC	1	EPD0089	PADOVA (PD)	Via Telesio, 5	54,71	A3	1953
1297	AST	1	EPD0091	PADOVA (PD)	Via Goethe, 28	140,46	A2	1961
1298	ASI	1	EPD0092	PADOVA (PD)	Via Goethe, 28	90,72	A2	1961
1299	AST	1	EPD0093	PADOVA (PD)	Via Goethe, 28	125,16	A2	1961
1300	AST	1	EPD0094	PADOVA (PD)	Via Goethe, 28	99,62	A2	1961
1301	AST	1	EPD0096	PADOVA (PD)	Via Goethe, 28	117,69	A2	1961
1302	AST	1	EPD0098	PADOVA (PD)	Via Goethe, 28	95,53	A2	1959
1303	ASI	1	EPD0099	PADOVA (PD)	Via Marco Lando, 15	92,07	A2	1958
1304	AST	1	EPD0100	PADOVA (PD)	Via Marco Lando, 15	92,07	A2	1958
1305	AST	1	EPD0101	PADOVA (PD)	Via Marco Lando, 15	92,07	A2	1963
1306	AST	1	EPD0102	PADOVA (PD)	Via Marco Lando, 15	92,07	A2	1958
1307	AST	1	EPD0103	PADOVA (PD)	Via Marco Lando, 15	94,94	A2	1958
1308	AST	1	EPD0104	PADOVA (PD)	Via Marco Lando, 15	94,94	A2	1963
1309	AST	1	EPD0106	PADOVA (PD)	Via Cavalletto, 2	84,34	A2	1962
1310	AST	1	EPD0111	PADOVA (PD)	Via Cavalletto, 2	111,66	A2	1962
1311	AST	1	EPD0113	PADOVA (PD)	Via Due Palazzi, 63	115,56	A3	1973
1312	AST	1	EPD0114	PADOVA (PD)	Via Due Palazzi, 64	114,72	A3	1973
1313	ASI	1	EPD0116	PADOVA (PD)	Via Lucatello, 3	177,02	A2	1976
1314	AST	1	EPD0117	PADOVA (PD)	Via Righi, 5	147,54	A2	1983
1315	AST	1	EPD0118	PADOVA (PD)	Via Righi, 5	128,57	A2	1983
1316	ASI	1	EPD0119	PADOVA (PD)	Via Righi, 5	147,54	A2	1983

N°	Classif.	Status	Codice Alloggi	Località	Indirizzo	mq.	Cat. Catasto	Anno Costruz.
1317	AST	1	EPD0120	PADOVA (PD)	Via Righi, 5	128,57	A2	1983
1318	AST	1	EPD0125	PADOVA (PD)	Via Pomponazzi, 20/3-4	121,9	A2	1984
1319	AST	1	EPD0128	PADOVA (PD)	Via Pomponazzi, 20/3-4	121,9	A2	1984
1320	AST	1	EPD0129	PADOVA (PD)	Via Pomponazzi, 20/3-4	145,05	A2	1984
1321	AST	1	EPD0130	PADOVA (PD)	Via Pomponazzi, 20/3-4	151,8	A2	1984
1322	AST	1	EPD0131	PADOVA (PD)	Via Pomponazzi, 20/3-4	121,9	A2	1984
1323	AST	1	EPD0132	PADOVA (PD)	Via Pomponazzi, 20/3-4	145,05	A2	1984
1324	AST	1	EPD0133	PADOVA (PD)	Via Pomponazzi, 20/3-4	151,8	A2	1984
1325	AST	1	EPD0134	PADOVA (PD)	Via Pomponazzi, 20/3-4	121,9	A2	1984
1326	AST	1	EPD0135	PADOVA (PD)	Via Pomponazzi, 20/3-4	145,05	A2	1984
1327	AST	1	EPD0137	PADOVA (PD)	Via Pomponazzi, 20/3-4	121,9	A2	1984
1328	AST	1	EPD0138	PADOVA (PD)	Via Pomponazzi, 20/3-4	145,05	A2	1984
1329	AST	1	EPD0139	PADOVA (PD)	Via Pomponazzi, 20/3-4	151,8	A2	1984
1330	AST	1	EPD0140	PADOVA (PD)	Via Pomponazzi, 20/3-4	121,9	A2	1984
1331	AST	1	EPD0142	PADOVA (PD)	Via Pomponazzi, 20/1	151,8	A2	1984
1332	AST	1	EPD0143	PADOVA (PD)	Via Pomponazzi, 20/1	121,9	A2	1984
1333	AST	1	EPD0144	PADOVA (PD)	Via Pomponazzi, 20/1	145,05	A2	1984
1334	AST	1	EPD0145	PADOVA (PD)	Via Pomponazzi, 20/1	151,8	A2	1984
1335	AST	1	EPD0146	PADOVA (PD)	Via Pomponazzi, 20/1	121,9	A2	1984
1336	ASI	1	EPD0147	PADOVA (PD)	Via Pomponazzi, 20/1	145,05	A2	1984
1337	ASI	1	EPD0148	PADOVA (PD)	Via Pomponazzi, 20/1	151,8	A2	1984
1338	AST	1	EPD0149	PADOVA (PD)	Via Pomponazzi, 20/1	121,9	A2	1984
1339	AST	1	EPD0150	PADOVA (PD)	Via Pomponazzi, 20/1	145,05	A2	1984
1340	AST	1	EPD0151	PADOVA (PD)	Via Pomponazzi, 20/1	151,8	A2	1984
1341	AST	1	EPD0152	PADOVA (PD)	Via Pomponazzi, 20/1	121,9	A2	1984
1342	AST	1	EPD0153	PADOVA (PD)	Via Pomponazzi, 20/1	145,05	A2	1984
1343	AST	1	EPD0154	PADOVA (PD)	Via Pomponazzi, 20/1	151,8	A2	1984
1344	AST	1	EPD0155	PADOVA (PD)	Via Pomponazzi, 20/1	121,9	A2	1984
1345	AST	1	EPD0156	PADOVA (PD)	Via Pomponazzi, 20/1	145,05	A2	1984
1346	AST	1	EPD0157	PADOVA (PD)	Via Pomponazzi, 20/1	151,8	A2	1984
1347	AST	1	EPD0158	PADOVA (PD)	Via Pomponazzi, 20/1	121,9	A2	1984
1348	AST	1	EPD0159	PADOVA (PD)	Via Pomponazzi, 20/6	148,55	A2	1986
1349	AST	1	EPD0160	PADOVA (PD)	Via Pomponazzi, 20/6	148,55	A2	1986
1350	AST	1	EPD0161	PADOVA (PD)	Via Pomponazzi, 20/6	148,55	A2	1986
1351	AST	1	EPD0162	PADOVA (PD)	Via Pomponazzi, 20/6	148,55	A2	1986
1352	AST	1	EPD0164	PADOVA (PD)	Via Pomponazzi, 20/6	148,55	A2	1986
1353	ASI	1	EPD0165	PADOVA (PD)	Via Pomponazzi, 20/5	159,14	A2	1986
1354	AST	1	EPD0166	PADOVA (PD)	Via Pomponazzi, 20/5	162,38	A2	1986
1355	AST	1	EPD0167	PADOVA (PD)	Via Pomponazzi, 20/5	164,04	A2	1986
1356	AST	1	EPD0168	PADOVA (PD)	Via Pomponazzi, 20/5	166,49	A2	1986
1357	ASI	1	EPD0169	PADOVA (PD)	Via Pomponazzi, 20/5	162,38	A2	1986
1358	AST	1	EPD0170	PADOVA (PD)	Via Pomponazzi, 20/5	169,14	A2	1986
1359	AST	1	EPD0171	PADOVA (PD)	Via Pomponazzi, 20/5	166,5	A2	1986
1360	AST	1	EPD0173	PADOVA (PD)	Via Pomponazzi, 20/5	159,14	A2	1986
1361	AST	1	EPD0174	PADOVA (PD)	Via Pomponazzi, 18/A	145,02	A2	1988
1362	AST	1	EPD0175	PADOVA (PD)	Via Pomponazzi, 18/A	145,02	A2	1988
1363	AST	1	EPD0176	PADOVA (PD)	Via Pomponazzi, 18/A	145,02	A2	1988
1364	AST	1	EPD0177	PADOVA (PD)	Via Pomponazzi, 18/A	145,02	A2	1988
1365	AST	1	EPD0178	PADOVA (PD)	Via Pomponazzi, 18/A	145,02	A2	1988
1366	AST	1	EPD0179	PADOVA (PD)	Via Pomponazzi, 18/A	145,02	A2	1988
1367	AST	1	EPD0180	PADOVA (PD)	Via Pomponazzi, 18/B	147,02	A2	1988
1368	AST	1	EPD0181	PADOVA (PD)	Via Pomponazzi, 18/B	147,02	A2	1988
1369	AST	1	EPD0183	PADOVA (PD)	Via Pomponazzi, 18/B	147,02	A2	1988
1370	AST	1	EPD0184	PADOVA (PD)	Via Pomponazzi, 18/B	147,02	A2	1988
1371	AST	1	EPD0186	PADOVA (PD)	Via Acerbi, 28/c	124,84	A2	1988
1372	AST	1	EPD0187	PADOVA (PD)	Via Acerbi, 28/c	127,15	A2	1988
1373	AST	1	EPD0188	PADOVA (PD)	Via Acerbi, 28/c	124,84	A2	1988
1374	AST	1	EPD0189	PADOVA (PD)	Via Acerbi, 28/c	127,15	A2	1988
1375	AST	1	EPD0190	PADOVA (PD)	Via Acerbi, 28/d	117,3	A2	1988
1376	AST	1	EPD0191	PADOVA (PD)	Via Acerbi, 28/d	109,2	A2	1988

N°	Classif.	Status	Codice Alloggi	Località	Indirizzo	mq.	Cat. Catasto	Anno Costruz.
1377	AST	1	EPD0192	PADOVA (PD)	Via Acerbi, 28/d	135	A2	1988
1378	AST	1	EPD0193	PADOVA (PD)	Via Acerbi, 28/d	117,3	A2	1988
1379	AST	1	EPD0195	PADOVA (PD)	Via Acerbi, 28/b	128,45	A2	1988
1380	AST	1	EPD0196	PADOVA (PD)	Via Acerbi, 28/b	125	A2	1988
1381	AST	1	EPD0197	PADOVA (PD)	Via Acerbi, 31/A	112,95	A2	1988
1382	AST	1	EPD0199	PADOVA (PD)	Via Acerbi, 31/A	113,1	A2	1988
1383	AST	1	EPD0200	PADOVA (PD)	Via Acerbi, 31/A	149,5	A2	1988
1384	AST	1	EPD0201	PADOVA (PD)	Via Acerbi, 31/A	131,7	A2	1988
1385	AST	1	EPD0202	PADOVA (PD)	Via Acerbi, 31/B	119,02	A2	1988
1386	AST	1	EPD0203	PADOVA (PD)	Via Acerbi, 31/B	109,6	A2	1988
1387	AST	1	EPD0204	PADOVA (PD)	Via Acerbi, 31/B	136,4	A2	1988
1388	AST	1	EPD0205	PADOVA (PD)	Via Acerbi, 31/B	119,8	A2	1988
1389	AST	1	EPD0206	PADOVA (PD)	Via Acerbi, 31/B	136,4	A2	1988
1390	AST	1	EPD0208	PADOVA (PD)	Via Acerbi, 28/a	128,3	A2	1988
1391	AST	1	EPD0209	PADOVA (PD)	Via Acerbi, 28/a	125,4	A2	1988
1392	AST	1	EPD0210	PADOVA (PD)	Via Acerbi, 28/a	128,3	A2	1988
1393	ASI	1	EPD0211	PADOVA (PD)	Via Pomponazzi, 20	147,16	A2	1993
1394	ASI	1	EPD0212	PADOVA (PD)	Via Pomponazzi, 20	147,16	A2	1993
1395	ASI	1	EPD0214	PADOVA (PD)	Via Pomponazzi, 20	147,16	A2	1993
1396	AST	1	EPD0217	PADOVA (PD)	Via Pomponazzi, 20	145	A2	1993
1397	AST	1	EPD0221	PADOVA (PD)	Via Pomponazzi, 20	145	A2	1993
1398	AST	1	EPD0222	PADOVA (PD)	Via Pomponazzi, 20	145	A2	1993
1399	AST	1	EUD0578	PALMANOVA (UD)	Piazza Venezia, 7	155	A2	
1400	AST	1	EUD0580	PALMANOVA (UD)	Piazza Venezia, 7	146	A2	
1401	AST	1	EUD0581	PALMANOVA (UD)	Piazza Venezia, 7	151	A2	
1402	AST	1	EUD0585	PALMANOVA (UD)	Vicolo Nuovo, 4/bis	106	A2	
1403	AST	1	EUD0586	PALMANOVA (UD)	Vicolo Nuovo, 3	109	A2	
1404	AST	1	EUD0587	PALMANOVA (UD)	Piazza Venezia, 7	104	A2	
1405	AST	1	EUD0588	PALMANOVA (UD)	Piazza Venezia, 3	104	A2	
1406	AST	1	EUD0613	PALMANOVA (UD)	Viale Stazione, 1	110	A3	
1407	AST	1	EUD0614	PALMANOVA (UD)	Viale Stazione, 1	114	A3	
1408	AST	1	EUD0617	PALMANOVA (UD)	Viale Stazione, 5	82	A3	
1409	AST	1	EUD0618	PALMANOVA (UD)	Viale Stazione, 5	78	A3	
1410	AST	1	EUD0622	PALMANOVA (UD)	Viale Stazione, 5	89	A3	
1411	AST	1	EUD0628	PALMANOVA (UD)	Via Gorizia, 1	82	A2	
1412	AST	1	EUD0629	PALMANOVA (UD)	Via Gorizia, 1	98	A2	
1413	AST	1	EUD0630	PALMANOVA (UD)	Via Gorizia, 1	84	A2	
1414	AST	1	EUD0631	PALMANOVA (UD)	Via Gorizia, 1	77	A2	
1415	AST	1	EUD0632	PALMANOVA (UD)	Via Gorizia, 1	101	A2	
1416	AST	1	EUD0636	PALMANOVA (UD)	Via Gorizia, 1	67	A2	
1417	AST	1	EUD0638	PALMANOVA (UD)	Via Gorizia, 1	70	A2	
1418	AST	1	EUD0639	PALMANOVA (UD)	Via Gorizia, 1	132	A2	
1419	AST	1	EUD0640	PALMANOVA (UD)	Via Renier, 18	122	A3	
1420	AST	1	EUD0642	PALMANOVA (UD)	Via Renier, 18	122	A3	
1421	AST	1	EUD0643	PALMANOVA (UD)	Via Renier, 18	117	A3	
1422	AST	1	EUD0645	PALMANOVA (UD)	Via Renier, 16	118	A3	
1423	AST	1	EUD0647	PALMANOVA (UD)	Via Renier, 16/A	118	A3	
1424	AST	1	EUD0648	PALMANOVA (UD)	Via Renier, 14	121	A3	
1425	AST	1	EUD0651	PALMANOVA (UD)	Via Renier, 14	118	A3	
1426	AST	1	EUD0652	PALMANOVA (UD)	Via Renier, 12	121	A3	
1427	AST	1	EUD0653	PALMANOVA (UD)	Via Renier, 12	112	A3	
1428	AST	1	EUD0654	PALMANOVA (UD)	Via Renier, 12/3	122	A3	
1429	AST	1	EUD0655	PALMANOVA (UD)	Via Renier, 12	118	A3	
1430	AST	1	EUD0660	PALMANOVA (UD)	Via Renier, 8	121	A3	
1431	AST	1	EUD0662	PALMANOVA (UD)	Via Renier, 8	121	A3	
1432	AST	1	EUD0663	PALMANOVA (UD)	Via Renier, 12	117	A3	
1433	AST	1	EUD0664	PALMANOVA (UD)	Piazza Grande, 21	118	A3	
1434	AST	1	EUD0665	PALMANOVA (UD)	Piazza Grande, 21	133	A3	
1435	AST	1	EUD0666	PALMANOVA (UD)	Piazza Grande, 21	66	A3	
1436	AST	1	EPV0001	PAVIA (PV)	Via Folladisopra, 11		NC	1945

N°	Classif.	Status	Codice Alloggi	Località	Indirizzo	mq.	Cat. Catasto	Anno Costruz.
1437	ASGC	1	EPV0002	PAVIA (PV)	Via Riviera, 28		NC	1945
1438	AST	1	EPV0003	PAVIA (PV)	Via Riviera, 28		NC	1945
1439	AST	1	EPV0008	PAVIA (PV)	Via Tasso, 2		NC	1945
1440	AST	1	EPV0011	PAVIA (PV)	Via Tasso, 2		NC	1945
1441	AST	1	EPV0012	PAVIA (PV)	Via Tasso, 2		NC	1945
1442	AST	1	EPV0015	PAVIA (PV)	Via Tasso, 2		NC	1945
1443	AST	1	EPV0017	PAVIA (PV)	Via Cazzaniga, 2		NC	1945
1444	AST	1	EPV0018	PAVIA (PV)	Via Cazzaniga, 2		NC	1945
1445	AST	1	EPV0019	PAVIA (PV)	Piazza del Lino, 3		NC	1945
1446	AST	1	EPV0020	PAVIA (PV)	Piazza del Lino, 3		NC	1945
1447	AST	1	EPV0024	PAVIA (PV)	Viale Gorizia, 2		NC	1945
1448	AST	1	EPV0027	PAVIA (PV)	Via Riviera, 20		NC	1945
1449	AST	1	EPV0030	PAVIA (PV)	Via Riviera, 20		NC	1945
1450	AST	1	EPV0040	PAVIA (PV)	Via Lomonaco, 12		NC	1945
1451	AST	1	EPV0042	PAVIA (PV)	Via Riviera, 16		NC	1945
1452	AST	1	EVR0339	PESCHIERA DEL GARDA (VR)	Viale Della Stazione, 1	115,38	A3	1953
1453	AST	1	EVR0340	PESCHIERA DEL GARDA (VR)	Via G. Rossi, 13	124,52	A2	1953
1454	ASI	1	EVR0341	PESCHIERA DEL GARDA (VR)	Via Villaggio Dall' Ora, 1	114,67	A2	1955
1455	AST	1	EVR0345	PESCHIERA DEL GARDA (VR)	Via Villaggio Dall' Ora, 2	72,83	A2	1955
1456	ASI	1	EVR0347	PESCHIERA DEL GARDA (VR)	Via Villaggio Dall' Ora, 5	84,15	A2	1953
1457	AST	1	EVR0348	PESCHIERA DEL GARDA (VR)	Via Villaggio Dall' Ora, 2	115,38	A2	1961
1458	AST	1	EVR0349	PESCHIERA DEL GARDA (VR)	Viale Della Stazione, 14	109,38	A2	1962
1459	AST	1	EVR0350	PESCHIERA DEL GARDA (VR)	Via Villaggio Dall' Ora, 1	109,7	A2	1955
1460	AST	1	EVR0351	PESCHIERA DEL GARDA (VR)	Via Villaggio Dall' Ora, 1	129,67	A2	1955
1461	AST	1	EVR0353	PESCHIERA DEL GARDA (VR)	Via Villaggio Dall' Ora, 1	125,78	A2	1955
1462	ASI	1	EVR0357	PESCHIERA DEL GARDA (VR)	Viale Della Stazione, 14	219,79	A3	1967
1463	ASGC	1	EVR0361	PESCHIERA DEL GARDA (VR)	Località "Borgo Secolo"	62,2	A3	1959
1464	AST	1	EVR0363	PESCHIERA DEL GARDA (VR)	Via Valeggio, 26	108,61	A3	1952
1465	ASGC	1	EVR0366	PESCHIERA DEL GARDA (VR)	Via Valeggio, 20	76,91	A3	1952
1466	ASI	1	EVR0369	PESCHIERA DEL GARDA (VR)	Via Provinciale Mantova	90,97	A3	1960
1467	ASGC	1	EVR0371	PESCHIERA DEL GARDA (VR)	Via Provinciale Mantova	85,59	A3	1960
1468	AST	1	EVR0373	PESCHIERA DEL GARDA (VR)	Via Lazio, 2	137,35	A2	1991
1469	AST	1	EVR0378	PESCHIERA DEL GARDA (VR)	Via Lazio, 2	137,35	A2	1991
1470	AST	1	ETO0465	PIANEZZA (TO)	Via San Pancrazio, 31.	113,25	NC	1953
1471	AST	1	ETO0466	PIANEZZA (TO)	Via San Pancrazio, 31.	129,5	NC	1953
1472	ASGC	1	ETO0468	PIANEZZA (TO)	Via San Pancrazio, 33.	103	NC	1953
1473	AST	1	ETO0472	PINEROLO (TO)	Via Martiri Del XXI, 1	127,47	NC	1992
1474	AST	1	ETO0473	PINEROLO (TO)	Via Martiri Del XXI, 1	122,37	NC	1992
1475	AST	1	ETO0474	PINEROLO (TO)	Via Martiri Del XXI, 1	132,71	NC	1992
1476	AST	1	ETO0475	PINEROLO (TO)	Via Martiri Del XXI, 1	129,28	NC	1992
1477	AST	1	ETO0476	PINEROLO (TO)	Via Martiri Del XXI, 1	109,54	NC	1992
1478	AST	1	ETO0477	PINEROLO (TO)	Via Martiri Del XXI, 1	128,26	NC	1992
1479	AST	1	ETO0478	PINEROLO (TO)	Via Martiri Del XXI, 1	105,99	NC	1992
1480	AST	1	ETO0480	PINEROLO (TO)	Via Martiri Del XXI, 1	109,43	NC	1992
1481	AST	1	ETO0481	PINEROLO (TO)	Via Martiri Del XXI, 1	130,76	NC	1992
1482	AST	1	ETO0482	PINEROLO (TO)	Via Martiri Del XXI, 1	125,87	NC	1992
1483	AST	1	ETO0483	PINEROLO (TO)	Via Martiri Del XXI, 1	99,68	NC	1992
1484	AST	1	ETO0485	PINEROLO (TO)	Via San Secondo, 12.	106,38	NC	1941
1485	ASI	1	ETO0490	PINEROLO (TO)	Via San Secondo, 7	166,12	NC	
1486	AST	1	ETO0493	PINO TORINESE (TO)	Strada Centocroci, 7.	112,7	NC	1965
1487	ASGC	1	ECR0039	PIZZIGHETTONE (CR)	Via Quartiere, 5		NC	
1488	AST	1	ECR0045	PIZZIGHETTONE (CR)	Via Marconi, 2		NC	
1489	AST	1	EBG0017	PONTE SAN PIETRO (BG)	Via Della Pace, 5		NC	1987
1490	AST	1	EBG0018	PONTE SAN PIETRO (BG)	Via Della Pace, 5		NC	1987
1491	AST	1	EBG0019	PONTE SAN PIETRO (BG)	Via Della Pace, 5		NC	1987
1492	AST	1	EBG0021	PONTE SAN PIETRO (BG)	Via Della Pace, 5		NC	1987
1493	AST	1	EBG0023	PONTE SAN PIETRO (BG)	Via Della Pace, 5		NC	1987
1494	AST	1	EBG0025	PONTE SAN PIETRO (BG)	Via Della Pace, 5		NC	1987
1495	AST	1	EBG0026	PONTE SAN PIETRO (BG)	Via Della Pace, 5		NC	1987
1496	AST	1	EBG0027	PONTE SAN PIETRO (BG)	Via Della Pace, 5		NC	1987

N°	Classif.	Status	Codice Alloggi	Località	Indirizzo	mq.	Cat. Catasto	Anno Costruz.
1497	AST	1	EBG0028	PONTE SAN PIETRO (BG)	Via Della Pace, 5		NC	1987
1498	AST	1	EBG0031	PONTE SAN PIETRO (BG)	Via Della Pace, 3		NC	1983
1499	ASGC	1	EMN0043	PONTI SUL MINCIO (MN)	Strada Colombara, 25		NC	1935
1500	AST	1	EPN0001	PORDENONE (PN)	Via Marconi, 18 (cond.misto)	108	A2	
1501	AST	1	EPN0006	PORDENONE (PN)	Via Montereale, 17	158	A2	
1502	AST	1	EPN0007	PORDENONE (PN)	Via Montereale, 17	148	A2	
1503	AST	1	EPN0008	PORDENONE (PN)	Via Montereale, 17	154	A2	
1504	ASI	1	EPN0009	PORDENONE (PN)	Via Montereale, 17	145	A2	
1505	AST	1	EPN0010	PORDENONE (PN)	Via Montereale, 17	156	A2	
1506	AST	1	EPN0012	PORDENONE (PN)	Via Montereale, 17	141	A2	
1507	AST	1	EPN0013	PORDENONE (PN)	Via Montereale, 17	160	A2	
1508	AST	1	EPN0016	PORDENONE (PN)	Via Cavalleria, 13	104	A3	
1509	AST	1	EPN0017	PORDENONE (PN)	Via Cavalleria, 13	104	A3	
1510	AST	1	EPN0018	PORDENONE (PN)	Via Cavalleria, 13	115	A3	
1511	AST	1	EPN0020	PORDENONE (PN)	Via Cavalleria, 13	105	A3	
1512	AST	1	EPN0021	PORDENONE (PN)	Via Cavalleria, 13	107	A3	
1513	AST	1	EPN0022	PORDENONE (PN)	Via Cavalleria, 13	107	A3	
1514	AST	1	EPN0023	PORDENONE (PN)	Via Cavalleria, 13	104	A3	
1515	AST	1	EPN0024	PORDENONE (PN)	Via Cavalleria, 13	103	A3	
1516	AST	1	EPN0025	PORDENONE (PN)	Via Cavalleria, 13	117	A3	
1517	AST	1	EPN0035	PORDENONE (PN)	Via San Quirino, 84	111	A3	
1518	AST	1	EPN0037	PORDENONE (PN)	Via San Quirino, 84	113	A3	
1519	AST	1	EPN0038	PORDENONE (PN)	Via Chiaradia, 1	97	A2	
1520	AST	1	EPN0039	PORDENONE (PN)	Via Chiaradia, 1	103	A2	
1521	AST	1	EPN0040	PORDENONE (PN)	Via Chiaradia, 1	97	A2	
1522	AST	1	EPN0041	PORDENONE (PN)	Via Chiaradia, 1	103	A2	
1523	AST	1	EPN0043	PORDENONE (PN)	Via Chiaradia, 1	88	A2	
1524	AST	1	EPN0044	PORDENONE (PN)	Via Chiaradia, 1	106	A2	
1525	AST	1	EPN0046	PORDENONE (PN)	Via San Quirino, 86	111	A3	
1526	AST	1	EPN0047	PORDENONE (PN)	Via San Quirino, 86	108	A3	
1527	AST	1	EPN0050	PORDENONE (PN)	Via San Quirino, 86	113	A3	
1528	AST	1	EPN0052	PORDENONE (PN)	Via Montereale, 12	138	A2	
1529	ASI	1	EPN0053	PORDENONE (PN)	Via Montereale, 12	138	A2	
1530	AST	1	EPN0056	PORDENONE (PN)	Via Montereale, 12	113	A2	
1531	AST	1	EPN0057	PORDENONE (PN)	Via Montereale, 12	113	A2	
1532	AST	1	EPN0058	PORDENONE (PN)	Via Montereale, 12	86	A2	
1533	AST	1	EPN0059	PORDENONE (PN)	Via Montereale, 12	103	A2	
1534	AST	1	EPN0060	PORDENONE (PN)	Via Montereale, 12	106	A2	
1535	AST	1	EPN0061	PORDENONE (PN)	Via Montereale, 12	106	A2	
1536	AST	1	EPN0063	PORDENONE (PN)	Via Montereale, 12	131	A2	
1537	AST	1	EPN0064	PORDENONE (PN)	Via Montereale, 12	131	A2	
1538	AST	1	EPN0066	PORDENONE (PN)	Via Montereale, 12	121	A2	
1539	AST	1	EPN0068	PORDENONE (PN)	Via Montereale, 12	131	A2	
1540	AST	1	EPN0069	PORDENONE (PN)	Via Montereale, 12	132	A2	
1541	AST	1	EPN0071	PORDENONE (PN)	Via Montereale, 12	130	A2	
1542	AST	1	EPN0072	PORDENONE (PN)	Via Montereale, 12	130	A2	
1543	AST	1	EPN0073	PORDENONE (PN)	Via Montereale, 12	130	A2	
1544	AST	1	EPN0077	PORDENONE (PN)	Via Montereale, 12	130	A2	
1545	AST	1	EPN0078	PORDENONE (PN)	Via Montereale, 12	130	A2	
1546	AST	1	EPN0079	PORDENONE (PN)	Via Montereale, 12	130	A2	
1547	AST	1	EPN0080	PORDENONE (PN)	Via Montereale, 12	130	A2	
1548	AST	1	EPN0081	PORDENONE (PN)	Via Montereale, 12	130	A2	
1549	AST	1	EPN0082	PORDENONE (PN)	Via Montereale, 12	129	A2	
1550	AST	1	EPN0083	PORDENONE (PN)	Via Montereale, 12	131	A2	
1551	AST	1	EPN0085	PORDENONE (PN)	Via Montereale, 12	132	A2	
1552	AST	1	EPN0087	PORDENONE (PN)	Via Montereale, 12	131	A2	
1553	AST	1	EPN0089	PORDENONE (PN)	Via Montereale, 12	131	A2	
1554	AST	1	EPN0090	PORDENONE (PN)	Via Montereale, 12	131	A2	
1555	AST	1	EPN0091	PORDENONE (PN)	Via Goldoni, 12	113	A2	
1556	AST	1	EPN0092	PORDENONE (PN)	Via Goldoni, 12	101	A2	

N°	Classif.	Status	Codice Alloggi	Località	Indirizzo	mq.	Cat. Catasto	Anno Costruz.
1557	AST	1	EPN0093	PORDENONE (PN)	Via Goldoni, 12	111	A2	
1558	AST	1	EPN0094	PORDENONE (PN)	Via Goldoni, 12	118	A2	
1559	AST	1	EPN0095	PORDENONE (PN)	Via Goldoni, 12	112	A2	
1560	AST	1	EPN0098	PORDENONE (PN)	Via Goldoni, 12	120	A2	
1561	AST	1	EPN0099	PORDENONE (PN)	Via Goldoni, 12	113	A2	
1562	AST	1	EPN0100	PORDENONE (PN)	Via Goldoni, 12	102	A2	
1563	AST	1	EPN0102	PORDENONE (PN)	Via Goldoni, 12	119	A2	
1564	AST	1	EPN0103	PORDENONE (PN)	Via Goldoni, 12	111	A2	
1565	AST	1	EPN0104	PORDENONE (PN)	Via Goldoni, 12	101	A2	
1566	AST	1	EPN0105	PORDENONE (PN)	Via Goldoni, 12	112	A2	
1567	AST	1	EPN0106	PORDENONE (PN)	Via Goldoni, 12	120	A2	
1568	AST	1	EVE0148	PORTOGRUARO (VE)	Via Romagna, 7	153,75	A3	1965
1569	AST	1	EVE0150	PORTOGRUARO (VE)	Via Romagna, 7	206,5	A3	1966
1570	AST	1	EVE0151	PORTOGRUARO (VE)	Via Romagna, 7	128,21	A3	1965
1571	AST	1	EVE0152	PORTOGRUARO (VE)	Via Romagna, 7	125,86	A3	1965
1572	AST	1	EVE0155	PORTOGRUARO (VE)	Via Romagna, 7	100,14	A3	1965
1573	ASI	1	EVE0157	PORTOGRUARO (VE)	Via Romagna, 7	266,19	A3	1965
1574	AST	1	EVE0164	PORTOGRUARO (VE)	Via Romagna, 7	152,08	A3	1966
1575	AST	1	EVE0166	PORTOGRUARO (VE)	Via Romagna, 7	111,26	A3	1965
1576	AST	1	EVE0176	PORTOGRUARO (VE)	Via Dante Alighieri, 5	137,09	A3	1965
1577	AST	1	EVE0178	PORTOGRUARO (VE)	Via Dante Alighieri, 6	137,09	A3	1965
1578	AST	1	EVE0181	PORTOGRUARO (VE)	Viale Trieste, 3	136,64	A2	1960
1579	AST	1	EVE0182	PORTOGRUARO (VE)	Viale Trieste, 10	100,84	A2	1960
1580	AST	1	EVE0184	PORTOGRUARO (VE)	Viale Trieste, 10	136,64	A2	1966
1581	AST	1	EVE0185	PORTOGRUARO (VE)	Viale Trieste, 10	125,24	A2	1966
1582	AST	1	EVE0187	PORTOGRUARO (VE)	Viale Trieste, 3	136,64	A2	1960
1583	AST	1	EVE0188	PORTOGRUARO (VE)	Viale Trieste, 10	100,24	A2	1960
1584	AST	1	EVE0189	PORTOGRUARO (VE)	Viale Trieste, 3	66,06	A2	1966
1585	AST	1	EVE0196	PORTOGRUARO (VE)	Via San Giacomo, 83	100,1	A3	1980
1586	AST	1	EVE0199	PORTOGRUARO (VE)	Via San Giacomo, 83	95,24	A3	1978
1587	AST	1	EVE0203	PORTOGRUARO (VE)	Via San Giacomo, 43	95,6	A3	1978
1588	AST	1	EVE0204	PORTOGRUARO (VE)	Via San Giacomo, 83	96,12	A3	1978
1589	AST	1	EVE0209	PORTOGRUARO (VE)	Via San Giacomo, 85	106,16	A3	1978
1590	AST	1	EVE0210	PORTOGRUARO (VE)	Via San Giacomo, 43	105,1	A3	1978
1591	AST	1	EVE0211	PORTOGRUARO (VE)	Via San Giacomo, 85	95,74	A3	1978
1592	AST	1	EVE0212	PORTOGRUARO (VE)	Via San Giacomo, 43	95,74	A3	1978
1593	AST	1	EVE0214	PORTOGRUARO (VE)	Via San Giacomo, 43	100,7	A3	1978
1594	AST	1	EVE0215	PORTOGRUARO (VE)	Via San Giacomo, 85	100,1	A3	1978
1595	AST	1	EVE0216	PORTOGRUARO (VE)	Via San Giacomo, 43	100,2	A3	1978
1596	AST	1	EVE0217	PORTOGRUARO (VE)	Via San Giacomo, 43	106,23	A3	1978
1597	AST	1	EVE0218	PORTOGRUARO (VE)	Via Piranesi, 4	134,39	A2	1984
1598	AST	1	EVE0219	PORTOGRUARO (VE)	Via Piranesi, 4	132,05	A2	1984
1599	AST	1	EVE0220	PORTOGRUARO (VE)	Via Piranesi, 4	127,61	A2	1984
1600	AST	1	EVE0221	PORTOGRUARO (VE)	Via Piranesi, 4	129,33	A2	1984
1601	AST	1	EVE0223	PORTOGRUARO (VE)	Via Piranesi, 4	130,26	A2	1984
1602	AST	1	EVE0224	PORTOGRUARO (VE)	Via Piranesi, 4	132,03	A2	1984
1603	AST	1	EVE0225	PORTOGRUARO (VE)	Via Piranesi, 4	129,78	A2	1984
1604	AST	1	EVE0226	PORTOGRUARO (VE)	Via Piranesi, 4	132,05	A2	1984
1605	AST	1	EAO0049	PRE SAINT DIDIER (AO)	Via Monte Bianco, 31	115,95	NC	1880
1606	AST	1	EUD0209	REMANZACCO (UD)	Via Del Sole, 103	169	A2	
1607	AST	1	EUD0210	REMANZACCO (UD)	Via Del Sole, 103	167	A2	
1608	AST	1	EUD0211	REMANZACCO (UD)	Via Del Sole, 103	166	A2	
1609	AST	1	EUD0212	REMANZACCO (UD)	Via Del Sole, 103	168	A2	
1610	AST	1	EUD0214	REMANZACCO (UD)	Via Del Sole, 103	167	A2	
1611	AST	1	EUD0216	REMANZACCO (UD)	Via Del Sole, 103	169	A2	
1612	AST	1	EUD0217	REMANZACCO (UD)	Via Del Sole, 101	159	A2	
1613	AST	1	EUD0218	REMANZACCO (UD)	Via Del Sole, 101	141	A2	
1614	AST	1	EUD0219	REMANZACCO (UD)	Via Del Sole, 101	158	A2	
1615	AST	1	EUD0220	REMANZACCO (UD)	Via Del Sole, 101	139	A2	
1616	AST	1	EUD0222	REMANZACCO (UD)	Via Del Sole, 101	140	A2	

N°	Classif.	Status	Codice Alloggi	Località	Indirizzo	mq.	Cat. Catasto	Anno Costruz.
1617	AST	1	EUD0225	REMANZACCO (UD)	Via Del Sole, 101	160	A2	
1618	AST	1	EUD0228	REMANZACCO (UD)	Via Del Sole, 101	140	A2	
1619	AST	1	EUD0229	REMANZACCO (UD)	Via Del Sole, 101	158	A2	
1620	AST	1	EUD0231	REMANZACCO (UD)	Via Del Sole, 101	159	A2	
1621	AST	1	EUD0232	REMANZACCO (UD)	Via Del Sole, 101	140	A2	
1622	AST	1	EUD0234	REMANZACCO (UD)	Via Del Sole, 101	140	A2	
1623	ASGC	1	ETN0097	RIVA DEL GARDA (TN)	Via Ardarò, 51	89	A2	1956
1624	ASGC	1	ETN0074	ROVERETO (TN)	Via Casteldante, 7	249,9	A2	1981
1625	ASI	1	ERO0001	ROVIGO (RO)	Via Stacche, 17	132,22	A2	1984
1626	AST	1	ERO0002	ROVIGO (RO)	Via Stacche, 17	152,75	A2	1984
1627	AST	1	ERO0003	ROVIGO (RO)	Via Stacche, 17	149,76	A2	1984
1628	AST	1	ERO0004	ROVIGO (RO)	Via Stacche, 17	127,92	A2	1984
1629	AST	1	ERO0005	ROVIGO (RO)	Via Stacche, 17	149,05	A2	1984
1630	AST	1	ERO0006	ROVIGO (RO)	Via Stacche, 17	145,76	A2	1984
1631	AST	1	ERO0008	ROVIGO (RO)	Via Stacche, 17	152,85	A2	1984
1632	AST	1	ERO0009	ROVIGO (RO)	Via Stacche, 17	128,46	A2	1984
1633	AST	1	ERO0011	ROVIGO (RO)	Via Stacche, 17	152,25	A2	1984
1634	AST	1	ERO0014	ROVIGO (RO)	Via Stacche, 17	149,65	A2	1984
1635	AST	1	ERO0026	ROVIGO (RO)	Via Stacche, 17	149,61	A2	1986
1636	AST	1	ERO0027	ROVIGO (RO)	Via Stacche, 17	149,61	A2	1986
1637	AST	1	ERO0028	ROVIGO (RO)	Via Stacche, 17	149,61	A2	1986
1638	AST	1	ERO0029	ROVIGO (RO)	Via Stacche, 21	149,61	A2	1986
1639	AST	1	ERO0030	ROVIGO (RO)	Via Stacche, 17	149,25	A2	1986
1640	ASI	1	EPN0218	SACILE (PN)	Via Del Fabbro, 10	101	A2	
1641	AST	1	EPN0219	SACILE (PN)	Via Del Fabbro, 10	101	A2	
1642	AST	1	EPN0221	SACILE (PN)	Via Del Fabbro, 10	100	A2	
1643	AST	1	EPN0223	SACILE (PN)	Via Del Fabbro, 10	101	A2	
1644	AST	1	EPN0224	SACILE (PN)	Via Del Fabbro, 10	102	A2	
1645	AST	1	EPN0226	SACILE (PN)	Via Del Fabbro, 10	103	A2	
1646	AST	1	EPN0227	SACILE (PN)	Via Del Fabbro, 10	101	A2	
1647	AST	1	EPN0231	SACILE (PN)	Via Del Fabbro, 10	100	A2	
1648	AST	1	EPN0232	SACILE (PN)	Via Del Fabbro, 10	101	A2	
1649	AST	1	EPN0233	SACILE (PN)	Via Del Fabbro, 10	102	A2	
1650	AST	1	EPN0234	SACILE (PN)	Via Lacchin, 62	113	A3	
1651	AST	1	EPN0235	SACILE (PN)	Via Lacchin, 62	135	A3	
1652	AST	1	EPN0236	SACILE (PN)	Via Lacchin, 62	135	A3	
1653	AST	1	EPN0237	SACILE (PN)	Via Lacchin, 62	113	A3	
1654	AST	1	EPN0238	SACILE (PN)	Via Lacchin, 62	135	A3	
1655	AST	1	EPN0239	SACILE (PN)	Via Lacchin, 62	135	A3	
1656	AST	1	EPN0240	SACILE (PN)	Via Lacchin, 62	113	A3	
1657	AST	1	EPN0241	SACILE (PN)	Via Lacchin, 62	135	A3	
1658	AST	1	EPN0242	SACILE (PN)	Via Lacchin, 62	131	A3	
1659	ASGC	1	EAO0051	SAINT MARCEL (AO)	Località Clapey n. 1	108	NC	
1660	ASGC	1	EBZ0116	SALORNO (BZ)	Via Rovere Della Luna	140,08	A2	1980
1661	AST	1	EBZ0626	SAN CANDIDO (BZ)	Via Paprion, 6	0	A2	1996
1662	AST	1	EBZ0628	SAN CANDIDO (BZ)	Via Paprion, 6	0	A2	1996
1663	AST	1	EBZ0629	SAN CANDIDO (BZ)	Via Paprion, 6	0	A2	1996
1664	AST	1	EBZ0630	SAN CANDIDO (BZ)	Via Paprion, 6/A	0	A2	1996
1665	AST	1	EBZ0706	SAN CANDIDO (BZ)	Via Pusteria, 7	106	A2	1997
1666	AST	1	EBZ0707	SAN CANDIDO (BZ)	Via Pusteria, 7	120	A2	1997
1667	AST	1	EBZ0708	SAN CANDIDO (BZ)	Via Pusteria, 7	122	A2	1997
1668	AST	1	EBZ0709	SAN CANDIDO (BZ)	Via Pusteria, 7	149	A2	1997
1669	AST	1	EBZ0710	SAN CANDIDO (BZ)	Via Pusteria, 7	122	A2	1997
1670	AST	1	EBZ0711	SAN CANDIDO (BZ)	Via Pusteria, 7	149,06	A2	1997
1671	AST	1	EBZ0712	SAN CANDIDO (BZ)	Via Pusteria, 7	120,37	A2	1997
1672	AST	1	EBZ0714	SAN CANDIDO (BZ)	Via Pusteria, 7	148,85	A2	1997
1673	ASI	1	ETO0502	SAN CARLO CANAVESE (TO)	Strada Poligono, 6/8.	138,55	NC	1954
1674	AST	1	ETO0503	SAN CARLO CANAVESE (TO)	Strada Poligono, 6/8.	132,95	NC	1954
1675	AST	1	EVE0229	SAN DONA' DI PIAVE (VE)	Via Calnova, 81	145,91	A3	1985
1676	AST	1	EVE0231	SAN DONA' DI PIAVE (VE)	Via Calnova, 81	142,4	A3	1985

N°	Classif.	Status	Codice Alloggi	Località	Indirizzo	mq.	Cal. Catasto	Anno Costruz.
1677	ASI	1	EVE0241	SAN DONA' DI PIAVE (VE)	Via Centenario, 31	90,69	A3	1987
1678	AST	1	EVE0242	SAN DONA' DI PIAVE (VE)	Via Centenario, 31	86,27	A3	1987
1679	ASGC	1	ETO0506	SAN FRANCESCO AL CAMPO	Strada Lombardore	124	NC	
1680	AST	1	EPN0292	SAN VITO AL TAGLIAMENTO	Via Del Tramonto, 5	94	A3	
1681	AST	1	EPN0293	SAN VITO AL TAGLIAMENTO	Via Del Tramonto, 5	94	A3	
1682	AST	1	EPN0296	SAN VITO AL TAGLIAMENTO	Via Del Tramonto, 6	86	A3	
1683	AST	1	EPN0299	SAN VITO AL TAGLIAMENTO	Via Del Tramonto, 6	91	A3	
1684	AST	1	EPN0300	SAN VITO AL TAGLIAMENTO	Via Del Tramonto, 6	92	A3	
1685	AST	1	EIM0027	SANREMO (IM)	Via Lamarmora, 317	81,15	NC	1938
1686	AST	1	EIM0028	SANREMO (IM)	Via Lamarmora, 317	80,25	NC	1938
1687	AST	1	EIM0029	SANREMO (IM)	Via Lamarmora, 317	79,5	NC	1938
1688	AST	1	ESV0003	SAVONA (SV)	Via Bonifacio Del Vasto, 4	171,37	NC	1925
1689	AST	1	ESV0004	SAVONA (SV)	Via Bonifacio Del Vasto, 4	155,78	NC	1925
1690	AST	1	ESV0005	SAVONA (SV)	Via Bonifacio Del Vasto, 4	170,27	NC	1925
1691	AST	1	ESV0007	SAVONA (SV)	Via Bonifacio Del Vasto, 4	154,12	NC	1925
1692	AST	1	ESV0008	SAVONA (SV)	Via Bonifacio Del Vasto, 4	172,75	NC	1925
1693	AST	1	ESV0009	SAVONA (SV)	Via Bonifacio Del Vasto, 4	129,97	NC	1925
1694	AST	1	ESV0010	SAVONA (SV)	Via Bonifacio Del Vasto, 4	131,57	NC	1925
1695	AST	1	ESV0011	SAVONA (SV)	Via Bonifacio Del Vasto, 4	101,1	NC	1925
1696	AST	1	ESV0012	SAVONA (SV)	Via Bonifacio Del Vasto, 4	92,02	NC	1925
1697	AST	1	ESV0013	SAVONA (SV)	Via Bonifacio Del Vasto, 4	131,61	NC	1925
1698	AST	1	ESV0020	SAVONA (SV)	Via Servettaz, 22	117,58	NC	1900
1699	AST	1	ESV0021	SAVONA (SV)	Via Servettaz, 20	131,44	NC	1900
1700	ASGC	1	EVI0036	SCHIO (VI)	Via SS. Trinità, 12	0	A3	
1701	ASGC	1	EBS0082	SERLE (BS)	Via Cariadighe		NC	
1702	ASI	1	EBZ0537	SILANDRO (BZ)	Via Carraia, 17	118,37	A2	1994
1703	AST	1	EBZ0538	SILANDRO (BZ)	Via Carraia, 17	133,96	A2	1994
1704	AST	1	EBZ0540	SILANDRO (BZ)	Via Carraia, 17	108,99	A2	1994
1705	AST	1	EBZ0542	SILANDRO (BZ)	Via Carraia, 17	136,45	A2	1994
1706	AST	1	EBZ0543	SILANDRO (BZ)	Via Carraia, 17	108,37	A2	1994
1707	AST	1	EVA0015	SOLBIATE OLONA (VA)	Via IV novembre, 163		NC	1874
1708	AST	1	EVA0016	SOLBIATE OLONA (VA)	Via IV novembre, 163		NC	1874
1709	AST	1	EVA0018	SOLBIATE OLONA (VA)	Via IV novembre, 163		NC	1874
1710	AST	1	EVA0020	SOLBIATE OLONA (VA)	Via IV novembre, 163		NC	1874
1711	AST	1	EVA0021	SOLBIATE OLONA (VA)	Via IV novembre, 163		NC	1874
1712	AST	1	EVA0024	SOLBIATE OLONA (VA)	Via IV novembre, 163		NC	1874
1713	AST	1	EVA0026	SOLBIATE OLONA (VA)	Via IV novembre, 163		NC	1874
1714	AST	1	EVA0027	SOLBIATE OLONA (VA)	Via IV novembre, 163		NC	1874
1715	ASI	1	EVA0031	SOLBIATE OLONA (VA)	Via Per Busto Arsizio		NC	1993
1716	AST	1	EVA0033	SOLBIATE OLONA (VA)	Via Per Busto Arsizio		NC	1993
1717	AST	1	EVA0034	SOLBIATE OLONA (VA)	Via Per Busto Arsizio		NC	1993
1718	AST	1	EVA0035	SOLBIATE OLONA (VA)	Via Per Busto Arsizio		NC	1993
1719	AST	1	EVA0038	SOLBIATE OLONA (VA)	Via Per Busto Arsizio		NC	1993
1720	AST	1	EVA0039	SOLBIATE OLONA (VA)	Via Per Busto Arsizio		NC	1993
1721	AST	1	EVA0040	SOLBIATE OLONA (VA)	Via Per Busto Arsizio		NC	1993
1722	AST	1	EVA0042	SOLBIATE OLONA (VA)	Via Per Busto Arsizio		NC	1993
1723	AST	1	EVA0044	SOLBIATE OLONA (VA)	Via Per Busto Arsizio		NC	1993
1724	AST	1	EVA0046	SOLBIATE OLONA (VA)	Via Per Busto Arsizio		NC	1993
1725	AST	1	EVA0047	SOLBIATE OLONA (VA)	Via Per Busto Arsizio		NC	1993
1726	AST	1	EVA0049	SOLBIATE OLONA (VA)	Via Per Busto Arsizio		NC	1993
1727	AST	1	EVA0050	SOLBIATE OLONA (VA)	Via Per Busto Arsizio		NC	1993
1728	AST	1	EVA0051	SOLBIATE OLONA (VA)	Via Per Busto Arsizio		NC	1993
1729	AST	1	EVA0052	SOLBIATE OLONA (VA)	Via Per Busto Arsizio		NC	1993
1730	AST	1	EVA0053	SOLBIATE OLONA (VA)	Via Per Busto Arsizio, 18		NC	1984
1731	AST	1	EVA0056	SOLBIATE OLONA (VA)	Via Per Busto Arsizio, 18		NC	1984
1732	ASI	1	EVA0057	SOLBIATE OLONA (VA)	Via Per Busto Arsizio, 18		NC	1984
1733	AST	1	EVA0058	SOLBIATE OLONA (VA)	Via Per Busto Arsizio, 18		NC	1984
1734	AST	1	EVA0059	SOLBIATE OLONA (VA)	Via Per Busto Arsizio, 18		NC	1984
1735	AST	1	EVA0060	SOLBIATE OLONA (VA)	Via Per Busto Arsizio, 18		NC	1984
1736	AST	1	EVA0061	SOLBIATE OLONA (VA)	Via Per Busto Arsizio, 18		NC	1984

N°	Classif.	Status	Codice Alloggi	Località	Indirizzo	mq.	Cat. Catasto	Anno Costruz.
1737	AST	1	EVA0062	SOLBIATE OLONA (VA)	Via Per Busto Arsizio, 18		NC	1984
1738	AST	1	EVA0063	SOLBIATE OLONA (VA)	Via Per Busto Arsizio, 18		NC	1984
1739	AST	1	EVA0067	SOLBIATE OLONA (VA)	Via Per Busto Arsizio, 18		NC	1984
1740	AST	1	EVA0068	SOLBIATE OLONA (VA)	Via Per Busto Arsizio, 18		NC	1984
1741	AST	1	EVA0070	SOLBIATE OLONA (VA)	Via Per Busto Arsizio, 18		NC	1984
1742	ASGC	1	EPN0243	SPILIMBERGO (PN)	Deposito Munizioni	100	A3	
1743	AST	1	EPN0245	SPILIMBERGO (PN)	Via Percoto, 1	128	A2	
1744	ASI	1	EPN0246	SPILIMBERGO (PN)	Via Percoto, 1	157	A2	
1745	AST	1	EPN0247	SPILIMBERGO (PN)	Via Percoto, 1	127	A2	
1746	AST	1	EPN0248	SPILIMBERGO (PN)	Via Percoto, 1	158	A2	
1747	AST	1	EPN0249	SPILIMBERGO (PN)	Via Percoto, 1	127	A2	
1748	AST	1	EPN0250	SPILIMBERGO (PN)	Via Percoto, 1	157	A2	
1749	AST	1	EPN0253	SPILIMBERGO (PN)	Via Percoto, 1	127	A2	
1750	AST	1	EPN0254	SPILIMBERGO (PN)	Via Percoto, 1	158	A2	
1751	AST	1	EPN0255	SPILIMBERGO (PN)	Via Umberto I, 69	129	A2	
1752	AST	1	EPN0259	SPILIMBERGO (PN)	Via Umberto I, 69	129	A2	
1753	AST	1	EPN0262	SPILIMBERGO (PN)	Via Umberto I, 69	110	A2	
1754	AST	1	EPN0264	SPILIMBERGO (PN)	Via Umberto I, 69	110	A2	
1755	AST	1	EPN0266	SPILIMBERGO (PN)	Via Umberto I, 67	110	A2	
1756	AST	1	EPN0268	SPILIMBERGO (PN)	Via Umberto I, 67	109	A2	
1757	AST	1	EPN0269	SPILIMBERGO (PN)	Via Umberto I, 67	129	A2	
1758	AST	1	EPN0271	SPILIMBERGO (PN)	Via Umberto I, 67	129	A2	
1759	AST	1	EPN0273	SPILIMBERGO (PN)	Via Umberto I, 67	129	A2	
1760	AST	1	EPN0274	SPILIMBERGO (PN)	Via Umberto I, 67	110	A2	
1761	AST	1	EPN0277	SPILIMBERGO (PN)	Via Umberto I, 65/a	128	A2	
1762	AST	1	EPN0279	SPILIMBERGO (PN)	Via Umberto I, 65/a	132	A2	
1763	AST	1	EPN0280	SPILIMBERGO (PN)	Via Umberto I, 65/a	132	A2	
1764	AST	1	EPN0281	SPILIMBERGO (PN)	Via Umberto I, 65	128	A2	
1765	AST	1	EPN0282	SPILIMBERGO (PN)	Via Umberto I, 65	129	A2	
1766	AST	1	EPN0283	SPILIMBERGO (PN)	Via Umberto I, 65	132	A2	
1767	AST	1	EPN0284	SPILIMBERGO (PN)	Via Umberto I, 65	132	A2	
1768	AST	1	EPN0285	SPILIMBERGO (PN)	Via Filanda Vecchia	118	A3	
1769	AST	1	EPN0286	SPILIMBERGO (PN)	Via Filanda Vecchia	112	A3	
1770	AST	1	EPN0287	SPILIMBERGO (PN)	Via Filanda Vecchia	112	A3	
1771	AST	1	EPN0288	SPILIMBERGO (PN)	Via Filanda Vecchia	112	A3	
1772	AST	1	ETO0512	SUSA (TO)	Corso Francia, 22.	133,08	NC	1939
1773	AST	1	EBL0054	TAI DI CADORE (BL)	Via Vissà, 23	74,06	A2	1960
1774	AST	1	EBL0058	TAI DI CADORE (BL)	Via Vissà, 23	103,17	A2	1960
1775	AST	1	EBL0060	TAI DI CADORE (BL)	Via Vissà, 23	91,21	A2	1960
1776	AST	1	EBL0064	TAI DI CADORE (BL)	Via Cortina, 10	103,33	A2	1959
1777	AST	1	EBL0070	TAI DI CADORE (BL)	Via Madonnetta, 4	133,39	A2	1962
1778	AST	1	EBL0072	TAI DI CADORE (BL)	Via Madonnetta, 4	133,11	A2	1962
1779	AST	1	EBL0075	TAI DI CADORE-DOEGGE	Via Venezia	75,66	A2	1962
1780	ASGC	1	EBL0076	TAI DI CADORE-POCOL (BL)	Via Monte Pocol, 30	126	A2	1981
1781	AST	1	EUD0693	TARCENTO (UD)	Via Zardini, 5/A	155	A2	
1782	AST	1	EUD0694	TARCENTO (UD)	Via Zardini, 5/A	156	A2	
1783	AST	1	EUD0697	TARCENTO (UD)	Via Zardini, 5/A	154	A2	
1784	AST	1	EUD0700	TARCENTO (UD)	Via Zardini, 5/A	156	A2	
1785	AST	1	EUD0701	TARCENTO (UD)	Via Zardini, 5/A	155	A2	
1786	AST	1	EUD0702	TARCENTO (UD)	Via Zardini, 3	155	A2	
1787	AST	1	EUD0705	TARCENTO (UD)	Via Zardini, 5/B	139	A2	
1788	AST	1	EUD0706	TARCENTO (UD)	Via Zardini, 5/B	131	A2	
1789	AST	1	EUD0708	TARCENTO (UD)	Via Zardini, 5/B	131	A2	
1790	AST	1	EUD0710	TARCENTO (UD)	Via Zardini, 5/B	132	A2	
1791	AST	1	EUD0711	TARCENTO (UD)	Via Zardini, 5/B	141	A2	
1792	ASI	1	EUD0733	TARVISIO (UD)	Via Priesnig, 8	146	A3	
1793	AST	1	EUD0736	TARVISIO (UD)	Via Priesnig, 8	155	A3	
1794	ASGC	1	EUD0783	TARVISIO (UD)	Caserma Italia, (B.L.RMN)		A3	
1795	ASGC	1	EBZ0371	TETTONI DI ORA (BZ)	Via Palude di Caldaro, 22	130,23	A2	1960
1796	AST	1	EUD0737	TOLMEZZO (UD)	Via Marchi, 4	163	A3	

N°	Classif.	Status	Codice Alloggi	Località	Indirizzo	mq.	Cat. Catasto	Anno Costruz.
1797	AST	1	EUD0738	TOLMEZZO (UD)	Via Marchi, 4	99	A3	
1798	AST	1	EUD0740	TOLMEZZO (UD)	Via Marchi, 4	111	A3	
1799	AST	1	EUD0741	TOLMEZZO (UD)	Via Monte Festa, 6	141	A2	
1800	AST	1	EUD0745	TOLMEZZO (UD)	Via Venzone, 23	146	A2	
1801	AST	1	EUD0746	TOLMEZZO (UD)	Via Venzone, 23	146	A2	
1802	AST	1	EUD0748	TOLMEZZO (UD)	Via Venzone, 21	146	A2	
1803	ASI	1	EUD0749	TOLMEZZO (UD)	Via Venzone, 21	146	A2	
1804	AST	1	EUD0750	TOLMEZZO (UD)	Via Venzone, 21	146	A2	
1805	AST	1	EUD0755	TOLMEZZO (UD)	Via Venzone, 17	146	A2	
1806	AST	1	EUD0756	TOLMEZZO (UD)	Via Venzone, 17	146	A2	
1807	AST	1	EUD0757	TOLMEZZO (UD)	Via Venzone, 17	146	A2	
1808	AST	1	EUD0759	TOLMEZZO (UD)	Via Chiamue, 16/A	134	A2	
1809	AST	1	EUD0762	TOLMEZZO (UD)	Via Chiamue, 16/A	138	A2	
1810	AST	1	EUD0763	TOLMEZZO (UD)	Via Chiamue, 16/B	134	A2	
1811	AST	1	EUD0764	TOLMEZZO (UD)	Via Chiamue, 16/B	134	A2	
1812	AST	1	EUD0766	TOLMEZZO (UD)	Via Chiamue, 16/B	138	A2	
1813	ASI	1	ETO0001	TORINO (TO)	Corso Matteotti, 16	172	NC	1957
1814	ASI	1	ETO0004	TORINO (TO)	Corso Matteotti, 16	67,5	NC	1957
1815	ASI	1	ETO0005	TORINO (TO)	Corso Matteotti, 16	268,84	NC	1957
1816	ASI	1	ETO0006	TORINO (TO)	Corso Matteotti, 16	267,34	NC	1957
1817	ASI	1	ETO0009	TORINO (TO)	Corso Matteotti, 16	201,68	NC	1957
1818	ASI	1	ETO0011	TORINO (TO)	Via Bertolotti, 15	118,64	NC	1958
1819	ASGC	1	ETO0012	TORINO (TO)	Via Bertolotti, 15	86,6	NC	1958
1820	AST	1	ETO0013	TORINO (TO)	Via Bertolotti, 15	96,88	NC	1958
1821	AST	1	ETO0014	TORINO (TO)	Via Bertolotti, 15	90,29	NC	1958
1822	AST	1	ETO0015	TORINO (TO)	Via Bertolotti, 15	138,24	NC	1958
1823	AST	1	ETO0017	TORINO (TO)	Via Bertolotti, 15	115,71	NC	1958
1824	ASI	1	ETO0018	TORINO (TO)	Via Bertolotti, 15	135,53	NC	1958
1825	AST	1	ETO0019	TORINO (TO)	Via Bertolotti, 15	117,04	NC	1958
1826	AST	1	ETO0020	TORINO (TO)	Via Bertolotti, 15	135,43	NC	1958
1827	ASI	1	ETO0021	TORINO (TO)	Via Bertolotti, 15	115,79	NC	1958
1828	AST	1	ETO0023	TORINO (TO)	Via Bertolotti, 15	109,34	NC	1958
1829	AST	1	ETO0024	TORINO (TO)	Via Bertolotti, 15	157,29	NC	1958
1830	AST	1	ETO0025	TORINO (TO)	Via Bertolotti, 15	106,51	NC	1958
1831	ASI	1	ETO0027	TORINO (TO)	Via Bertolotti, 15	89,71	NC	1958
1832	AST	1	ETO0028	TORINO (TO)	Via Bertolotti, 15	107,27	NC	1958
1833	AST	1	ETO0031	TORINO (TO)	Via Bertolotti, 15	107,2	NC	1958
1834	AST	1	ETO0032	TORINO (TO)	Via Bertolotti, 15	108,15	NC	1958
1835	AST	1	ETO0034	TORINO (TO)	Via Bertolotti, 15	107,44	NC	1958
1836	AST	1	ETO0036	TORINO (TO)	Via Bertolotti, 15	92,57	NC	1958
1837	AST	1	ETO0040	TORINO (TO)	Via Bertolotti, 15	106,79	NC	1958
1838	AST	1	ETO0041	TORINO (TO)	Via Bertolotti, 15	107,97	NC	1958
1839	AST	1	ETO0042	TORINO (TO)	Via Bertolotti, 15	90,51	NC	1958
1840	ASI	1	ETO0043	TORINO (TO)	Via Bertolotti, 15	92,81	NC	1958
1841	ASI	1	ETO0045	TORINO (TO)	Via Bertolotti, 15	138,92	NC	1958
1842	ASI	1	ETO0046	TORINO (TO)	Via Bertolotti, 15	139,58	NC	1958
1843	AST	1	ETO0047	TORINO (TO)	Via Bertolotti, 15	139,97	NC	1958
1844	AST	1	ETO0048	TORINO (TO)	Via Bertolotti, 15	140,37	NC	1958
1845	AST	1	ETO0050	TORINO (TO)	Via Bertolotti, 15	137,75	NC	1958
1846	AST	1	ETO0053	TORINO (TO)	Via Bertolotti, 17	139,58	NC	1958
1847	AST	1	ETO0058	TORINO (TO)	Via Bertolotti, 17	108,93	NC	1958
1848	ASI	1	ETO0060	TORINO (TO)	Via Bertolotti, 17	107,7	NC	1958
1849	AST	1	ETO0061	TORINO (TO)	Via Bertolotti, 17	130,33	NC	1958
1850	AST	1	ETO0062	TORINO (TO)	Via Bertolotti, 17	128,91	NC	1958
1851	ASI	1	ETO0063	TORINO (TO)	Via Bertolotti, 17	95,82	NC	1958
1852	AST	1	ETO0064	TORINO (TO)	Via Bertolotti, 17	150,42	NC	1958
1853	ASI	1	ETO0065	TORINO (TO)	Via Bertolotti, 17	138,75	NC	1958
1854	AST	1	ETO0067	TORINO (TO)	Via Confienza, 22	118,35	A2	1957
1855	AST	1	ETO0068	TORINO (TO)	Via Confienza, 22	150,82	A2	1957
1856	AST	1	ETO0069	TORINO (TO)	Via Confienza, 22	117,91	A2	1957

N°	Classif.	Status	Codice Alloggi	Località	Indirizzo	mq.	Cat. Catasto	Anno Costruz.
1857	ASI	1	ETO0070	TORINO (TO)	Via Confienza, 22	146,45	A2	1957
1858	AST	1	ETO0072	TORINO (TO)	Corso Galileo Ferraris, 15	93,39	NC	
1859	ASGC	1	ETO0073	TORINO (TO)	Corso Galileo Ferraris, 15	83,45	NC	
1860	AST	1	ETO0075	TORINO (TO)	Corso Galileo Ferraris, 15	95,24	NC	
1861	ASI	1	ETO0076	TORINO (TO)	Corso Galileo Ferraris, 15	98,88	NC	
1862	AST	1	ETO0079	TORINO (TO)	Corso Galileo Ferraris, 15	89,74	NC	
1863	AST	1	ETO0080	TORINO (TO)	Corso Galileo Ferraris, 15	93,84	NC	
1864	AST	1	ETO0081	TORINO (TO)	Corso Galileo Ferraris, 15	100,64	NC	
1865	AST	1	ETO0082	TORINO (TO)	Corso Galileo Ferraris, 15	88,24	NC	
1866	AST	1	ETO0084	TORINO (TO)	Corso Galileo Ferraris, 17	95,26	A2	
1867	ASI	1	ETO0085	TORINO (TO)	Corso Galileo Ferraris, 17	104,89	A2	
1868	ASI	1	ETO0087	TORINO (TO)	Corso Galileo Ferraris, 17	89,91	A2	
1869	AST	1	ETO0088	TORINO (TO)	Corso Galileo Ferraris, 17	88,24	A2	
1870	AST	1	ETO0089	TORINO (TO)	Corso Galileo Ferraris, 17	106,32	A2	
1871	AST	1	ETO0090	TORINO (TO)	Corso Galileo Ferraris, 17	89,25	A2	
1872	AST	1	ETO0091	TORINO (TO)	Corso Galileo Ferraris, 17	91,08	A2	
1873	AST	1	ETO0093	TORINO (TO)	Corso Galileo Ferraris, 17	104,92	A2	
1874	AST	1	ETO0094	TORINO (TO)	Corso Galileo Ferraris, 17	88,47	A2	
1875	AST	1	ETO0095	TORINO (TO)	Corso Galileo Ferraris, 17	89,75	A2	
1876	AST	1	ETO0096	TORINO (TO)	Corso Galileo Ferraris, 17	89,21	A2	
1877	AST	1	ETO0098	TORINO (TO)	Corso Galileo Ferraris, 17	88,98	A2	
1878	AST	1	ETO0099	TORINO (TO)	Corso Galileo Ferraris, 17	88,86	A2	
1879	ASI	1	ETO0101	TORINO (TO)	Via Del Carmine, 16	111,33	NC	1964
1880	AST	1	ETO0102	TORINO (TO)	Via Del Carmine, 16	113,58	NC	1964
1881	AST	1	ETO0103	TORINO (TO)	Via Del Carmine, 16	102,57	NC	1964
1882	AST	1	ETO0105	TORINO (TO)	Via Del Carmine, 16	182,51	NC	1964
1883	AST	1	ETO0107	TORINO (TO)	Via Del Carmine, 16	103,7	NC	1964
1884	AST	1	ETO0108	TORINO (TO)	Via Del Carmine, 16	108,95	NC	1964
1885	ASI	1	ETO0109	TORINO (TO)	Via Del Carmine, 16	104,21	NC	1964
1886	ASI	1	ETO0110	TORINO (TO)	Via Del Carmine, 16	99,37	NC	1964
1887	AST	1	ETO0111	TORINO (TO)	Via Del Carmine, 16	95,87	NC	1964
1888	AST	1	ETO0112	TORINO (TO)	Via Del Carmine, 18	59,42	NC	1964
1889	ASGC	1	ETO0113	TORINO (TO)	Via Del Carmine, 18	127,19	NC	1964
1890	AST	1	ETO0114	TORINO (TO)	Via Del Carmine, 18	88,08	NC	1964
1891	AST	1	ETO0115	TORINO (TO)	Via Del Carmine, 18	135,28	NC	1964
1892	AST	1	ETO0120	TORINO (TO)	Via Del Carmine, 18	134,12	NC	1964
1893	AST	1	ETO0121	TORINO (TO)	Via Del Carmine, 18	80,05	NC	1964
1894	AST	1	ETO0122	TORINO (TO)	Via Del Carmine, 18	119,26	NC	1964
1895	AST	1	ETO0130	TORINO (TO)	Via Tirreno, 67	96,26	NC	1958
1896	AST	1	ETO0132	TORINO (TO)	Via Tirreno, 67	81,73	NC	1958
1897	AST	1	ETO0134	TORINO (TO)	Via Tirreno, 67	170,91	NC	1958
1898	AST	1	ETO0136	TORINO (TO)	Via Tirreno, 67	105,42	NC	1958
1899	AST	1	ETO0139	TORINO (TO)	Piazza Bruno Caccia, 3	127,53	A2	1983
1900	AST	1	ETO0140	TORINO (TO)	Piazza Bruno Caccia, 3	117,68	A2	1983
1901	ASI	1	ETO0141	TORINO (TO)	Piazza Bruno Caccia, 3	127,5	A2	1983
1902	AST	1	ETO0142	TORINO (TO)	Piazza Bruno Caccia, 3	119,58	A2	1983
1903	AST	1	ETO0144	TORINO (TO)	Piazza Bruno Caccia, 3	119,58	A2	1983
1904	ASI	1	ETO0145	TORINO (TO)	Piazza Bruno Caccia, 3	127,53	A2	1983
1905	ASI	1	ETO0146	TORINO (TO)	Piazza Bruno Caccia, 3	119,58	A2	1983
1906	AST	1	ETO0147	TORINO (TO)	Piazza Bruno Caccia, 3	127,53	A2	1983
1907	ASI	1	ETO0148	TORINO (TO)	Piazza Bruno Caccia, 3	119,58	A2	1983
1908	AST	1	ETO0150	TORINO (TO)	Piazza Bruno Caccia, 3	119,58	A2	1983
1909	AST	1	ETO0151	TORINO (TO)	Piazza Bruno Caccia, 3	127,53	A2	1983
1910	AST	1	ETO0152	TORINO (TO)	Piazza Bruno Caccia, 3	119,58	A2	1983
1911	AST	1	ETO0154	TORINO (TO)	Piazza Bruno Caccia, 3	119,58	A2	1983
1912	AST	1	ETO0156	TORINO (TO)	Piazza Bruno Caccia, 3	119,58	A2	1983
1913	AST	1	ETO0158	TORINO (TO)	Piazza Bruno Caccia, 3	119,58	A2	1983
1914	AST	1	ETO0159	TORINO (TO)	Piazza Bruno Caccia, 3	121,93	A2	1983
1915	AST	1	ETO0160	TORINO (TO)	Piazza Bruno Caccia, 3	107,52	A2	1983
1916	AST	1	ETO0161	TORINO (TO)	Piazza Bruno Caccia, 3	127,02	A2	1983

N°	Classif.	Status	Codice Alloggi	Località	Indirizzo	mq.	Cat. Catasto	Anno Costruz.
1917	AST	1	ETO0162	TORINO (TO)	Piazza Bruno Caccia, 3	121,93	A2	1983
1918	AST	1	ETO0163	TORINO (TO)	Piazza Bruno Caccia, 3	97,12	A2	1983
1919	AST	1	ETO0164	TORINO (TO)	Piazza Bruno Caccia, 3	128,73	A2	1983
1920	AST	1	ETO0165	TORINO (TO)	Piazza Bruno Caccia, 3	121,93	A2	1983
1921	AST	1	ETO0166	TORINO (TO)	Piazza Bruno Caccia, 3	104,54	A2	1983
1922	AST	1	ETO0168	TORINO (TO)	Piazza Bruno Caccia, 3	121,93	A2	1983
1923	AST	1	ETO0169	TORINO (TO)	Piazza Bruno Caccia, 3	104,59	A2	1983
1924	AST	1	ETO0170	TORINO (TO)	Piazza Bruno Caccia, 3	128,73	A2	1983
1925	AST	1	ETO0171	TORINO (TO)	Piazza Bruno Caccia, 3	121,93	A2	1983
1926	AST	1	ETO0172	TORINO (TO)	Piazza Bruno Caccia, 3	104,54	A2	1983
1927	AST	1	ETO0173	TORINO (TO)	Piazza Bruno Caccia, 3	128,73	A2	1983
1928	AST	1	ETO0174	TORINO (TO)	Piazza Bruno Caccia, 3	121,93	A2	1983
1929	AST	1	ETO0175	TORINO (TO)	Piazza Bruno Caccia, 3	104,54	A2	1983
1930	AST	1	ETO0178	TORINO (TO)	Piazza Bruno Caccia, 3	104,54	A2	1983
1931	AST	1	ETO0179	TORINO (TO)	Piazza Bruno Caccia, 3	128,73	A2	1983
1932	AST	1	ETO0180	TORINO (TO)	Piazza Bruno Caccia, 3	121,93	A2	1983
1933	AST	1	ETO0181	TORINO (TO)	Piazza Bruno Caccia, 3	104,54	A2	1983
1934	AST	1	ETO0182	TORINO (TO)	Piazza Bruno Caccia, 3	128,73	A2	1983
1935	AST	1	ETO0183	TORINO (TO)	Piazza Bruno Caccia, 3	121,93	A2	1983
1936	AST	1	ETO0186	TORINO (TO)	Piazza Bruno Caccia, 3	121,93	A2	1983
1937	AST	1	ETO0187	TORINO (TO)	Piazza Bruno Caccia, 3	104,54	A2	1983
1938	AST	1	ETO0188	TORINO (TO)	Piazza Bruno Caccia, 3	128,73	A2	1983
1939	AST	1	ETO0191	TORINO (TO)	Piazza Bruno Caccia, 3	119,58	A2	1983
1940	AST	1	ETO0192	TORINO (TO)	Piazza Bruno Caccia, 3	127,53	A2	1983
1941	AST	1	ETO0193	TORINO (TO)	Piazza Bruno Caccia, 3	119,58	A2	1983
1942	AST	1	ETO0194	TORINO (TO)	Piazza Bruno Caccia, 3	127,53	A2	1983
1943	AST	1	ETO0196	TORINO (TO)	Piazza Bruno Caccia, 3	127,53	A2	1983
1944	AST	1	ETO0197	TORINO (TO)	Piazza Bruno Caccia, 3	119,58	A2	1983
1945	AST	1	ETO0199	TORINO (TO)	Piazza Bruno Caccia, 3	119,58	A2	1983
1946	AST	1	ETO0200	TORINO (TO)	Piazza Bruno Caccia, 3	127,53	A2	1983
1947	AST	1	ETO0201	TORINO (TO)	Piazza Bruno Caccia, 3	119,58	A2	1983
1948	AST	1	ETO0202	TORINO (TO)	Piazza Bruno Caccia, 3	127,53	A2	1983
1949	AST	1	ETO0203	TORINO (TO)	Piazza Bruno Caccia, 3	119,08	A2	1983
1950	AST	1	ETO0205	TORINO (TO)	Piazza Bruno Caccia, 3	119,58	A2	1983
1951	AST	1	ETO0206	TORINO (TO)	Piazza Bruno Caccia, 3	127,53	A2	1983
1952	AST	1	ETO0207	TORINO (TO)	Piazza Bruno Caccia, 3	119,58	A2	1983
1953	AST	1	ETO0208	TORINO (TO)	Piazza Bruno Caccia, 3	127,53	A2	1983
1954	AST	1	ETO0219	TORINO (TO)	Corso Pascoli, 22	107,94	A3	1961
1955	ASI	1	ETO0222	TORINO (TO)	Corso Sebastopoli, 80	122,61	NC	1984
1956	AST	1	ETO0223	TORINO (TO)	Corso Sebastopoli, 80	113,49	NC	1984
1957	AST	1	ETO0224	TORINO (TO)	Corso Sebastopoli, 80	113,54	NC	1984
1958	AST	1	ETO0225	TORINO (TO)	Corso Sebastopoli, 80	122,71	NC	1984
1959	ASI	1	ETO0227	TORINO (TO)	Corso Sebastopoli, 80	122,69	NC	1984
1960	AST	1	ETO0228	TORINO (TO)	Corso Sebastopoli, 80	112,78	NC	1984
1961	AST	1	ETO0229	TORINO (TO)	Corso Sebastopoli, 80	122,68	NC	1984
1962	ASGC	1	ETO0230	TORINO (TO)	Corso Sebastopoli, 80	88,28	NC	1984
1963	ASI	1	ETO0232	TORINO (TO)	Corso Sebastopoli, 80	126,44	NC	1984
1964	ASI	1	ETO0233	TORINO (TO)	Corso Sebastopoli, 80	126,07	NC	1984
1965	AST	1	ETO0234	TORINO (TO)	Corso Sebastopoli, 80	126,31	NC	1984
1966	AST	1	ETO0235	TORINO (TO)	Corso Sebastopoli, 80	126,44	NC	1984
1967	ASI	1	ETO0236	TORINO (TO)	Corso Sebastopoli, 80	125,9	NC	1984
1968	AST	1	ETO0238	TORINO (TO)	Corso Sebastopoli, 80	126,09	NC	1984
1969	AST	1	ETO0239	TORINO (TO)	Corso Sebastopoli, 80	126,43	NC	1984
1970	AST	1	ETO0241	TORINO (TO)	Corso Sebastopoli, 80	126,39	NC	1984
1971	AST	1	ETO0253	TORINO (TO)	Corso Sebastopoli, 80	133,06	NC	1984
1972	ASI	1	ETO0254	TORINO (TO)	Corso Sebastopoli, 80	126,94	NC	1984
1973	AST	1	ETO0255	TORINO (TO)	Corso Sebastopoli, 80	122,57	NC	1984
1974	AST	1	ETO0256	TORINO (TO)	Corso Sebastopoli, 80	119,4	NC	1984
1975	AST	1	ETO0257	TORINO (TO)	Corso Sebastopoli, 80	122,47	NC	1984
1976	AST	1	ETO0259	TORINO (TO)	Corso Sebastopoli, 80	122,8	NC	1984

N°	Classif.	Status	Codice Alloggi	Località	Indirizzo	mq.	Cat. Catasto	Anno Costruz.
1977	ASI	1	ETO0261	TORINO (TO)	Corso Sebastopoli, 80	122,81	NC	1984
1978	AST	1	ETO0262	TORINO (TO)	Corso Sebastopoli, 80	113,47	NC	1984
1979	AST	1	ETO0263	TORINO (TO)	Corso Sebastopoli, 80	125,3	NC	1984
1980	ASI	1	ETO0265	TORINO (TO)	Corso Sebastopoli, 80	127,85	NC	1984
1981	AST	1	ETO0266	TORINO (TO)	Corso Sebastopoli, 80	116,08	NC	1984
1982	AST	1	ETO0267	TORINO (TO)	Via Don Bosco, 54	118,82	NC	1994
1983	AST	1	ETO0268	TORINO (TO)	Via Don Bosco, 54	123,05	NC	1994
1984	AST	1	ETO0269	TORINO (TO)	Via Don Bosco, 54	122,19	NC	1994
1985	AST	1	ETO0270	TORINO (TO)	Via Don Bosco, 54	99,42	NC	1994
1986	AST	1	ETO0271	TORINO (TO)	Via Don Bosco, 54	126,11	NC	1994
1987	AST	1	ETO0272	TORINO (TO)	Via Don Bosco, 54	122,45	NC	1994
1988	AST	1	ETO0273	TORINO (TO)	Via Don Bosco, 54	99,16	NC	1994
1989	AST	1	ETO0274	TORINO (TO)	Via Don Bosco, 54	126,11	NC	1994
1990	AST	1	ETO0275	TORINO (TO)	Via Don Bosco, 54	123,49	NC	1994
1991	AST	1	ETO0276	TORINO (TO)	Via Don Bosco, 54	99,24	NC	1994
1992	AST	1	ETO0277	TORINO (TO)	Via Don Bosco, 54	127,75	NC	1994
1993	AST	1	ETO0278	TORINO (TO)	Via Don Bosco, 54	123,52	NC	1994
1994	AST	1	ETO0279	TORINO (TO)	Via Don Bosco, 54	99,2	NC	1994
1995	AST	1	ETO0280	TORINO (TO)	Via Don Bosco, 54	127,56	NC	1994
1996	AST	1	ETO0281	TORINO (TO)	Via Don Bosco, 52	118,82	NC	1994
1997	AST	1	ETO0282	TORINO (TO)	Via Don Bosco, 52	123,05	NC	1994
1998	AST	1	ETO0283	TORINO (TO)	Via Don Bosco, 52	122,45	NC	1994
1999	AST	1	ETO0284	TORINO (TO)	Via Don Bosco, 52	99,09	NC	1994
2000	AST	1	ETO0285	TORINO (TO)	Via Don Bosco, 52	126,22	NC	1994
2001	AST	1	ETO0286	TORINO (TO)	Via Don Bosco, 52	122,45	NC	1994
2002	AST	1	ETO0287	TORINO (TO)	Via Don Bosco, 52	99,16	NC	1994
2003	AST	1	ETO0288	TORINO (TO)	Via Don Bosco, 52	126,11	NC	1994
2004	AST	1	ETO0289	TORINO (TO)	Via Don Bosco, 52	123,75	NC	1994
2005	AST	1	ETO0290	TORINO (TO)	Via Don Bosco, 52	99,42	NC	1994
2006	AST	1	ETO0291	TORINO (TO)	Via Don Bosco, 52	127,75	NC	1994
2007	AST	1	ETO0292	TORINO (TO)	Via Don Bosco, 52	123,49	NC	1994
2008	AST	1	ETO0293	TORINO (TO)	Via Don Bosco, 52	99,42	NC	1994
2009	AST	1	ETO0294	TORINO (TO)	Via Don Bosco, 52	127,75	NC	1994
2010	ASGC	1	ETO0295	TORINO (TO)	Via Don Bosco, 50	99,03	NC	
2011	AST	1	ETO0296	TORINO (TO)	Via Don Bosco, 50	129,51	NC	1994
2012	AST	1	ETO0297	TORINO (TO)	Via Don Bosco, 50	114,85	NC	1994
2013	AST	1	ETO0298	TORINO (TO)	Via Don Bosco, 50	129,51	NC	1994
2014	AST	1	ETO0299	TORINO (TO)	Via Don Bosco, 50	114,85	NC	1994
2015	AST	1	ETO0300	TORINO (TO)	Via Don Bosco, 50	129,51	NC	
2016	AST	1	ETO0301	TORINO (TO)	Via Don Bosco, 50	114,85	NC	1994
2017	AST	1	ETO0302	TORINO (TO)	Via Don Bosco, 50	129,51	NC	1994
2018	AST	1	ETO0303	TORINO (TO)	Via Don Bosco, 50	114,62	NC	1994
2019	AST	1	ETO0304	TORINO (TO)	Via Don Bosco, 50	132,3	NC	1994
2020	AST	1	ETO0305	TORINO (TO)	Via Aquila, 9	118,82	NC	1994
2021	AST	1	ETO0306	TORINO (TO)	Via Aquila, 9	123,05	NC	1994
2022	AST	1	ETO0307	TORINO (TO)	Via Aquila, 9	122,19	NC	1994
2023	AST	1	ETO0308	TORINO (TO)	Via Aquila, 9	99,2	NC	1994
2024	AST	1	ETO0309	TORINO (TO)	Via Aquila, 9	126,45	NC	1994
2025	AST	1	ETO0311	TORINO (TO)	Via Aquila, 9	99,09	NC	1994
2026	AST	1	ETO0313	TORINO (TO)	Via Aquila, 9	123,75	NC	1994
2027	AST	1	ETO0314	TORINO (TO)	Via Aquila, 9	99,09	NC	1994
2028	AST	1	ETO0315	TORINO (TO)	Via Aquila, 9	127,49	NC	1994
2029	AST	1	ETO0316	TORINO (TO)	Via Aquila, 9	123,56	NC	1994
2030	AST	1	ETO0317	TORINO (TO)	Via Aquila, 9	99,42	NC	1994
2031	AST	1	ETO0318	TORINO (TO)	Via Aquila, 9	127,49	NC	1994
2032	AST	1	ETO0320	TORINO (TO)	Via Don Bosco, 100	75,51	A4	
2033	AST	1	ETO0322	TORINO (TO)	Via Don Bosco, 100	70,81	A4	
2034	AST	1	ETO0323	TORINO (TO)	Via Don Bosco, 100	106,17	A4	
2035	AST	1	ETO0324	TORINO (TO)	Via Don Bosco, 100	71,85	A4	
2036	AST	1	ETO0325	TORINO (TO)	Via Don Bosco, 100	104,97	A4	

N°	Classif.	Status	Codice Alloggi	Località	Indirizzo	mq.	Cat. Catasto	Anno Costruz.
2037	AST	1	ETO0327	TORINO (TO)	Via Don Bosco, 100	104,61	A4	
2038	AST	1	ETO0330	TORINO (TO)	Via Don Bosco, 100	70,81	A4	
2039	AST	1	ETO0331	TORINO (TO)	Via Don Bosco, 100	95,72	A4	
2040	AST	1	ETO0334	TORINO (TO)	Via Santa Maria Mazzarello, 40	97,74	NC	
2041	AST	1	ETO0335	TORINO (TO)	Via Santa Maria Mazzarello, 40	89,03	NC	
2042	AST	1	ETO0336	TORINO (TO)	Via Santa Maria Mazzarello, 40	111,59	NC	
2043	AST	1	ETO0337	TORINO (TO)	Via Santa Maria Mazzarello, 40	106,89	NC	
2044	AST	1	ETO0338	TORINO (TO)	Via Santa Maria Mazzarello, 40	107,07	NC	
2045	AST	1	ETO0339	TORINO (TO)	Via Santa Maria Mazzarello, 40	107,18	NC	
2046	AST	1	ETO0341	TORINO (TO)	Via Santa Maria Mazzarello, 40	112,8	NC	
2047	AST	1	ETO0343	TORINO (TO)	Via Santa Maria Mazzarello, 40	95,88	NC	
2048	AST	1	ETO0345	TORINO (TO)	Via Santa Maria Mazzarello, 40	88,43	NC	
2049	AST	1	ETO0349	TORINO (TO)	Via Santa Maria Mazzarello, 40	106,99	NC	
2050	AST	1	ETO0350	TORINO (TO)	Via Santa Maria Mazzarello, 40	110,67	NC	
2051	AST	1	ETO0351	TORINO (TO)	Via Santa Maria Mazzarello, 40	114,46	NC	
2052	AST	1	ETO0352	TORINO (TO)	Via Santa Maria Mazzarello, 40	92,7	NC	
2053	AST	1	ETO0354	TORINO (TO)	Via Fontanesi, 7	148,02	A3	
2054	AST	1	ETO0356	TORINO (TO)	Via Fontanesi, 7	108,93	A3	
2055	ASGC	1	ETO0358	TORINO (TO)	Via Cimarosa, 33	132	A3	
2056	AST	1	ETO0360	TORINO (TO)	Via Cimarosa, 33	105,61	NC	
2057	AST	1	ETO0361	TORINO (TO)	Via Cimarosa, 33	111,39	NC	
2058	AST	1	ETO0364	TORINO (TO)	Corso Rosselli, 176	94,81	A2	
2059	AST	1	ETO0367	TORINO (TO)	Corso Rosselli, 176	193,92	A2	
2060	ASI	1	ETO0368	TORINO (TO)	Corso Rosselli, 176	176,6	A2	
2061	AST	1	ETO0370	TORINO (TO)	Corso Brunelleschi, 230	86,42	NC	1964
2062	AST	1	ETO0373	TORINO (TO)	Corso Brunelleschi, 230	104,9	NC	1964
2063	AST	1	ETO0382	TORINO (TO)	Via Verdi, 5	130,54	NC	
2064	ASI	1	ETO0383	TORINO (TO)	Via Verdi, 5	191,37	NC	
2065	AST	1	ETO0384	TORINO (TO)	Via Verdi, 5	111,84	NC	
2066	AST	1	ETO0387	TORINO (TO)	Via Verdi, 5	118,16	NC	
2067	AST	1	ETO0390	TORINO (TO)	Corso IV Novembre, 66	175,26	NC	
2068	AST	1	ETO0391	TORINO (TO)	Corso IV Novembre, 66	167,17	NC	
2069	ASI	1	ETO0392	TORINO (TO)	Corso IV Novembre, 66	132,76	NC	
2070	AST	1	ETO0393	TORINO (TO)	Corso IV Novembre, 66	174,06	NC	
2071	AST	1	ETO0397	TORINO (TO)	Via Tunisi, 1-3-5	55,58	A3	1952
2072	AST	1	ETO0400	TORINO (TO)	Via Tunisi, 1-3-5	65,82	A3	1952
2073	AST	1	ETO0401	TORINO (TO)	Via Tunisi, 1-3-5	68,45	A3	1952
2074	AST	1	ETO0402	TORINO (TO)	Via Tunisi, 1-3-5	67,38	A3	1952
2075	AST	1	ETO0403	TORINO (TO)	Via Tunisi, 1-3-5	68,1	A3	1952
2076	AST	1	ETO0404	TORINO (TO)	Via Tunisi, 1-3-5	68,17	A3	1952
2077	AST	1	ETO0405	TORINO (TO)	Via Tunisi, 1-3-5	64,5	A3	1952
2078	AST	1	ETO0407	TORINO (TO)	Via Tunisi, 1-3-5	68,14	A3	1952
2079	AST	1	ETO0408	TORINO (TO)	Via Tunisi, 1-3-5	78,38	A3	1952
2080	AST	1	ETO0409	TORINO (TO)	Via Tunisi, 1-3-5	68,8	A3	1952
2081	AST	1	ETO0413	TORINO (TO)	Via Bologna, 190	94,24	NC	
2082	AST	1	ETO0416	TORINO (TO)	Via Bologna, 190	92,62	NC	
2083	AST	1	ETO0417	TORINO (TO)	Via Santa Maria Mazzarello, 70	99,4	NC	1968
2084	AST	1	ETO0418	TORINO (TO)	Corso Francia, 136	155,53	NC	
2085	AST	1	ETO0420	TORINO (TO)	Corso Francia, 136	123,42	NC	
2086	ASGC	1	ETO0421	TORINO (TO)	Corso Francia, 136	127,08	NC	
2087	AST	1	ETO0423	TORINO (TO)	Corso Lecce, 1	104,76	NC	
2088	AST	1	ETO0425	TORINO (TO)	Corso Lecce, 1	94,33	NC	
2089	ASIR	1	ETO0426	TORINO (TO)	Via Arcivescovado, 21	107,85	NC	1990
2090	AST	1	ETO0429	TORINO (TO)	Via Guido Reni, 62	119,16	A3	1873
2091	AST	1	ETN0003	TRENTO (TN)	Via Einaudi, 5	108,7	A2	1956
2092	ASI	1	ETN0004	TRENTO (TN)	Via Einaudi, 5	152,53	A2	1956
2093	AST	1	ETN0005	TRENTO (TN)	Via Einaudi, 5	164,99	A2	1962
2094	AST	1	ETN0006	TRENTO (TN)	Via Petrarca, 22	138,43	A2	1949
2095	AST	1	ETN0007	TRENTO (TN)	Via Petrarca, 22	138,43	A2	1949
2096	AST	1	ETN0008	TRENTO (TN)	Via Petrarca, 22	157,05	A2	1955

N°	Classif.	Status	Codice Alloggi	Località	Indirizzo	mq.	Cat. Catasto	Anno Costruz.
2097	AST	1	ETN0009	TRENTO (TN)	Via Petrarca, 22	146,4	A2	1961
2098	ASI	1	ETN0010	TRENTO (TN)	Via Petrarca, 20	187,06	A2	1948
2099	AST	1	ETN0012	TRENTO (TN)	Via Mas Desert, 5	100,42	A3	1950
2100	AST	1	ETN0013	TRENTO (TN)	Via Mas Desert, 5	83,22	A3	1956
2101	AST	1	ETN0014	TRENTO (TN)	Via Mas Desert, 5	103,55	A3	1950
2102	AST	1	ETN0015	TRENTO (TN)	Via Mas Desert, 5	132,28	A3	1950
2103	AST	1	ETN0016	TRENTO (TN)	Via Mas Desert, 5	100,06	A3	1962
2104	AST	1	ETN0017	TRENTO (TN)	Corso Alpini, 11	126,72	A2	1951
2105	AST	1	ETN0021	TRENTO (TN)	Corso Alpini, 11	85,91	A2	1959
2106	AST	1	ETN0022	TRENTO (TN)	Corso Alpini, 11	126,42	A2	1956
2107	AST	1	ETN0024	TRENTO (TN)	Corso Alpini, 11	113,87	A2	1959
2108	AST	1	ETN0025	TRENTO (TN)	Corso Alpini, 11	106,28	A3	1959
2109	AST	1	ETN0026	TRENTO (TN)	Corso Alpini, 11	110,63	A2	1959
2110	AST	1	ETN0027	TRENTO (TN)	Corso Alpini, 11	104,24	A2	1959
2111	AST	1	ETN0029	TRENTO (TN)	Corso Alpini, 11	98,64	A2	1961
2112	AST	1	ETN0030	TRENTO (TN)	Corso Alpini, 11	100,37	A2	1959
2113	AST	1	ETN0031	TRENTO (TN)	Corso Alpini, 11	131,02	A2	1959
2114	AST	1	ETN0033	TRENTO (TN)	Corso Alpini, 11	108,68	A2	1959
2115	AST	1	ETN0035	TRENTO (TN)	Corso Alpini, 11	111,37	A2	1959
2116	AST	1	ETN0036	TRENTO (TN)	Corso Alpini, 11	135,52	A2	1959
2117	AST	1	ETN0037	TRENTO (TN)	Corso Alpini, 11	99,17	A2	1960
2118	AST	1	ETN0038	TRENTO (TN)	Corso Alpini, 11/D	97,36	A2	1994
2119	AST	1	ETN0039	TRENTO (TN)	Corso Alpini, 11	135,15	A2	1959
2120	AST	1	ETN0040	TRENTO (TN)	Corso Alpini, 11	117,81	A2	1960
2121	AST	1	ETN0041	TRENTO (TN)	Corso Alpini, 11	144,15	A2	1959
2122	AST	1	ETN0042	TRENTO (TN)	Corso Alpini, 11	117,75	A2	1960
2123	AST	1	ETN0043	TRENTO (TN)	Corso Alpini, 11	119,37	A2	1959
2124	AST	1	ETN0044	TRENTO (TN)	Corso Alpini, 11	123,52	A2	1959
2125	AST	1	ETN0045	TRENTO (TN)	Corso Alpini, 11	119,77	A2	1959
2126	AST	1	ETN0046	TRENTO (TN)	Corso Alpini, 11	99,35	A2	1960
2127	AST	1	ETN0047	TRENTO (TN)	Corso Alpini, 11	124,43	A2	1959
2128	AST	1	ETN0048	TRENTO (TN)	Corso Alpini, 11	100,16	A2	1959
2129	AST	1	ETN0049	TRENTO (TN)	Corso Alpini, 11	78,94	A2	1959
2130	AST	1	ETN0050	TRENTO (TN)	Corso Alpini, 11	98,64	A2	1959
2131	AST	1	ETN0051	TRENTO (TN)	Corso Alpini, 11	89,95	A2	1959
2132	AST	1	ETN0052	TRENTO (TN)	Corso Alpini, 11	94,88	A2	1959
2133	AST	1	ETN0053	TRENTO (TN)	Corso Alpini, 11	83,51	A2	1959
2134	AST	1	ETN0055	TRENTO (TN)	Corso Alpini, 11	91,52	A2	1959
2135	AST	1	ETN0056	TRENTO (TN)	Corso Alpini, 11	96,29	A2	1959
2136	AST	1	ETN0058	TRENTO (TN)	Corso Alpini, 11	88,35	A2	1961
2137	AST	1	ETN0059	TRENTO (TN)	Corso Alpini, 11	99,63	A2	1959
2138	AST	1	ETN0060	TRENTO (TN)	Corso Alpini, 11	92,35	A2	1955
2139	AST	1	ETN0062	TRENTO (TN)	Corso Alpini, 11	173,71	A2	1960
2140	AST	1	ETN0063	TRENTO (TN)	Corso Alpini, 11	80,65	A2	1962
2141	AST	1	ETN0064	TRENTO (TN)	Corso Alpini, 11	78,06	A2	1961
2142	AST	1	ETN0065	TRENTO (TN)	Corso Alpini, 11	134,47	A2	1962
2143	AST	1	ETN0066	TRENTO (TN)	Corso Alpini, 11	98,63	A2	1958
2144	AST	1	ETN0067	TRENTO (TN)	Corso Alpini, 11	79,18	A2	1962
2145	AST	1	ETN0068	TRENTO (TN)	Corso Alpini, 11	134,69	A2	1962
2146	AST	1	ETN0069	TRENTO (TN)	Corso Alpini, 11	98,43	A2	1962
2147	ASI	1	ETN0070	TRENTO (TN)	Via Delle Ghiaie, 24	202,28	A2	1968
2148	AST	1	ETN0075	TRENTO (TN)	Via Del Doss, 3/1	154,02	A2	1987
2149	AST	1	ETN0076	TRENTO (TN)	Via Del Doss, 3/2	132,78	A2	1987
2150	AST	1	ETN0077	TRENTO (TN)	Via Del Doss, 3/2	107,82	A2	1987
2151	AST	1	ETN0078	TRENTO (TN)	Via Del Doss, 3/3	120,68	A2	1987
2152	AST	1	ETN0079	TRENTO (TN)	Via Del Doss, 3/3	112,78	A2	1987
2153	AST	1	ETN0080	TRENTO (TN)	Via Del Doss, 3/3	139,3	A2	1987
2154	AST	1	ETN0081	TRENTO (TN)	Via Del Doss, 3/3	99,01	A2	1987
2155	AST	1	ETN0083	TRENTO (TN)	Via Del Doss, 3/3	128,03	A2	1987
2156	AST	1	ETN0084	TRENTO (TN)	Via Del Doss, 3/4	122,09	A2	1987

N°	Classif.	Status	Codice Alloggi	Località	Indirizzo	mq.	Cat. Catasto	Anno Costruz.
2157	AST	1	ETN0085	TRENTO (TN)	Via Del Doss, 3/5	122,55	A2	1987
2158	AST	1	ETN0086	TRENTO (TN)	Via Del Doss, 3/6	128,98	A2	1987
2159	AST	1	ETN0087	TRENTO (TN)	Via Del Doss, 3/6	128,4	A2	1987
2160	AST	1	ETN0090	TRENTO (TN)	Via Del Doss, 3/6	97,23	A2	1987
2161	AST	1	ETN0091	TRENTO (TN)	Via Del Doss, 6	103,45	A2	1987
2162	AST	1	ETN0092	TRENTO (TN)	Via Del Doss, 3/7	158,53	A2	1987
2163	AST	1	ETN0093	TRENTO (TN)	Via Del Doss, 3/7	131,39	A2	1987
2164	AST	1	ETN0094	TRENTO (TN)	Via Del Doss, 3/7	104,24	A2	1987
2165	AST	1	ETN0095	TRENTO (TN)	Via Del Doss, 3/7	105,66	A2	1987
2166	AST	1	ETV0011	TREVISO (TV)	Via Asiago, 27	82,12	A3	1956
2167	AST	1	ETV0012	TREVISO (TV)	Via Asiago, 27	102,33	A3	1956
2168	AST	1	ETV0019	TREVISO (TV)	Viale Luzzati, 57	110,12	A3	1958
2169	AST	1	ETV0021	TREVISO (TV)	Viale Luzzati, 59	107,36	A3	1958
2170	AST	1	ETV0022	TREVISO (TV)	Viale Luzzati, 59	107,36	A3	1958
2171	AST	1	ETV0023	TREVISO (TV)	Viale Luzzati, 59	114,12	A3	1958
2172	AST	1	ETV0024	TREVISO (TV)	Viale Luzzati, 59	114,12	A3	1958
2173	AST	1	ETV0025	TREVISO (TV)	Viale Luzzati, 59	110,12	A3	1958
2174	AST	1	ETV0026	TREVISO (TV)	Viale Luzzati, 59	110,12	A3	1958
2175	ASI	1	ETV0048	TREVISO (TV)	Via Del Mozzato, 40	202,75	A2	1973
2176	ASI	1	ETV0051	TREVISO (TV)	Via Del Mozzato, 40	208,75	A2	1973
2177	AST	1	ETV0064	TREVISO (TV)	Via Capodistria, 21	129,25	A2	1983
2178	AST	1	ETV0065	TREVISO (TV)	Via Capodistria, 21	110,07	A2	1983
2179	AST	1	ETV0066	TREVISO (TV)	Via Capodistria, 21	114,25	A2	1983
2180	AST	1	ETV0067	TREVISO (TV)	Via Capodistria, 21	129,25	A2	1983
2181	AST	1	ETV0068	TREVISO (TV)	Via Capodistria, 21	110,07	A2	1983
2182	AST	1	ETV0069	TREVISO (TV)	Via Capodistria, 21	120,25	A2	1983
2183	AST	1	ETV0070	TREVISO (TV)	Via Capodistria, 21	137	A2	1983
2184	ASI	1	ETV0071	TREVISO (TV)	Via Capodistria, 21	220,2	A2	1983
2185	AST	1	ETV0072	TREVISO (TV)	Via Capodistria, 21	150,2	A2	1983
2186	AST	1	ETV0073	TREVISO (TV)	Via Capodistria, 21	140,5	A2	1983
2187	AST	1	ETV0074	TREVISO (TV)	Via Capodistria, 19	110,35	A2	1983
2188	AST	1	ETV0075	TREVISO (TV)	Via Capodistria, 19	101,78	A2	1983
2189	AST	1	ETV0076	TREVISO (TV)	Via Capodistria, 19	127,6	A2	1983
2190	AST	1	ETV0077	TREVISO (TV)	Via Capodistria, 19	118,4	A2	1983
2191	AST	1	ETV0079	TREVISO (TV)	Via Capodistria, 19	115,7	A2	1983
2192	AST	1	ETV0080	TREVISO (TV)	Via Capodistria, 19	115,9	A2	1983
2193	ASI	1	ETS0001	TRIESTE (TS)	Via Università, 2	168,19	A2	
2194	ASI	1	ETS0005	TRIESTE (TS)	Via Belpoggio, 19 - 21	121,32	A3	
2195	AST	1	ETS0007	TRIESTE (TS)	Via Belpoggio, 19 - 21	75,47	A3	
2196	ASI	1	ETS0009	TRIESTE (TS)	Via Belpoggio, 19 - 21	151,44	A3	
2197	AST	1	ETS0010	TRIESTE (TS)	Via Belpoggio, 19 - 21	217,8	A3	
2198	AST	1	ETS0012	TRIESTE (TS)	Via Belpoggio, 19 - 21	112,33	A3	
2199	AST	1	ETS0014	TRIESTE (TS)	Via Donadoni, 21	86,5	A3	
2200	AST	1	ETS0015	TRIESTE (TS)	Via Donadoni, 21	99	A3	
2201	AST	1	ETS0016	TRIESTE (TS)	Via Donadoni, 21	68	A3	
2202	AST	1	ETS0017	TRIESTE (TS)	Via Donadoni, 23	102,5	A3	
2203	AST	1	ETS0019	TRIESTE (TS)	Via Donadoni, 23	148,5	A3	
2204	AST	1	ETS0020	TRIESTE (TS)	Via Donadoni, 21	105	A3	
2205	AST	1	ETS0021	TRIESTE (TS)	Via Donadoni, 21	95	A3	
2206	AST	1	ETS0023	TRIESTE (TS)	Via Donadoni, 21	69	A3	
2207	AST	1	ETS0025	TRIESTE (TS)	Via Cumano, 1	71,94	A3	
2208	AST	1	ETS0026	TRIESTE (TS)	Via Cumano, 1	70,37	A3	
2209	AST	1	ETS0028	TRIESTE (TS)	Via Cumano, 1	71,44	A3	
2210	AST	1	ETS0029	TRIESTE (TS)	Via Cumano, 1	119,08	A3	
2211	AST	1	ETS0042	TRIESTE (TS)	Vicolo Ospitale Militare, 9	61,49	A3	
2212	AST	1	ETS0043	TRIESTE (TS)	Vicolo Ospitale Militare, 9	122,43	A3	
2213	AST	1	ETS0044	TRIESTE (TS)	Vicolo Ospitale Militare, 9	115,75	A3	
2214	AST	1	ETS0045	TRIESTE (TS)	Vicolo Ospitale Militare, 9	140,46	A3	
2215	AST	1	ETS0047	TRIESTE (TS)	Vicolo Ospitale Militare, 9	87,72	A3	
2216	AST	1	ETS0048	TRIESTE (TS)	Vicolo Ospitale Militare, 9	77,88	A3	

N°	Classif.	Status	Codice Alloggi	Località	Indirizzo	mq.	Cat. Catasto	Anno Costruz.
2217	AST	1	ETS0049	TRIESTE (TS)	Vicolo Ospitale Militare, 9	85,8	A3	
2218	AST	1	ETS0050	TRIESTE (TS)	Vicolo Ospitale Militare, 9	60,32	A3	
2219	AST	1	ETS0051	TRIESTE (TS)	Vicolo Ospitale Militare, 9	123,37	A3	
2220	AST	1	ETS0052	TRIESTE (TS)	Vicolo Ospitale Militare, 9	115,75	A3	
2221	AST	1	ETS0053	TRIESTE (TS)	Vicolo Ospitale Militare, 9	138,06	A3	
2222	AST	1	ETS0054	TRIESTE (TS)	Vicolo Ospitale Militare, 9	106,87	A3	
2223	AST	1	ETS0055	TRIESTE (TS)	Vicolo Ospitale Militare, 9	84,54	A3	
2224	AST	1	ETS0056	TRIESTE (TS)	Vicolo Ospitale Militare, 9	79,07	A3	
2225	AST	1	ETS0057	TRIESTE (TS)	Vicolo Ospitale Militare, 9	84,64	A3	
2226	AST	1	ETS0058	TRIESTE (TS)	Vicolo Ospitale Militare, 9	77,18	A3	
2227	AST	1	ETS0059	TRIESTE (TS)	Vicolo Ospitale Militare, 9	118,74	A3	
2228	AST	1	ETS0060	TRIESTE (TS)	Vicolo Ospitale Militare, 9	123,71	A3	
2229	AST	1	ETS0063	TRIESTE (TS)	Vicolo Ospitale Militare, 9	89,71	A3	
2230	AST	1	ETS0065	TRIESTE (TS)	Vicolo Ospitale Militare, 9	89,63	A3	
2231	AST	1	ETS0066	TRIESTE (TS)	Vicolo Ospitale Militare, 9	73,44	A3	
2232	AST	1	ETS0071	TRIESTE (TS)	Vicolo Ospitale Militare, 9	92,11	A3	
2233	AST	1	ETS0072	TRIESTE (TS)	Vicolo Ospitale Militare, 9	84,41	A3	
2234	AST	1	ETS0073	TRIESTE (TS)	Vicolo Ospitale Militare, 9	89,52	A3	
2235	AST	1	ETS0076	TRIESTE (TS)	Vicolo Ospitale Militare, 9	76,09	A3	
2236	AST	1	ETS0077	TRIESTE (TS)	Vicolo Ospitale Militare, 9	104,89	A3	
2237	AST	1	ETS0081	TRIESTE (TS)	Via Rota, 9	77,5	A3	
2238	AST	1	ETS0082	TRIESTE (TS)	Via Rota, 9	78,81	A3	
2239	AST	1	ETS0086	TRIESTE (TS)	Via Rota, 9	79,23	A3	
2240	AST	1	ETS0087	TRIESTE (TS)	Via Rota, 9	72,41	A3	
2241	AST	1	ETS0088	TRIESTE (TS)	Via Rota, 9	86,48	A3	
2242	AST	1	ETS0113	TRIESTE (TS)	Via Ovidio, 2 (cond.misto)	61,13	A3	
2243	AST	1	ETS0114	TRIESTE (TS)	Via Ovidio, 2 (cond.misto)	68,84	A3	
2244	AST	1	ETS0115	TRIESTE (TS)	Via Ovidio, 2 (cond.misto)	63,16	A3	
2245	AST	1	ETS0116	TRIESTE (TS)	Via Ovidio, 2 (cond.misto)	68,84	A3	
2246	AST	1	ETS0117	TRIESTE (TS)	Via Ovidio, 2 (cond.misto)	63,13	A3	
2247	AST	1	ETS0118	TRIESTE (TS)	Via Ovidio, 2 (cond.misto)	68,84	A3	
2248	AST	1	ETS0119	TRIESTE (TS)	Via Ovidio, 2 (cond.misto)	63,13	A3	
2249	AST	1	ETS0120	TRIESTE (TS)	Via Ovidio, 4 (cond.misto)	75,85	A3	
2250	AST	1	ETS0121	TRIESTE (TS)	Via Ovidio, 4 (cond.misto)	71,8	A3	
2251	AST	1	ETS0122	TRIESTE (TS)	Via Ovidio, 4 (cond.misto)	70,97	A2	
2252	AST	1	ETS0123	TRIESTE (TS)	Via Ovidio, 4 (cond.misto)	7585	A2	
2253	AST	1	ETS0124	TRIESTE (TS)	Via Ovidio, 4 (cond.misto)	71,8	A2	
2254	AST	1	ETS0126	TRIESTE (TS)	Via Ovidio, 4 (cond.misto)	75,85	A2	
2255	AST	1	ETS0127	TRIESTE (TS)	Via Castaldi, 3/5 (cond.misto)	85	A2	
2256	AST	1	ETS0128	TRIESTE (TS)	Via Castaldi, 3/5 (cond.misto)	86,13	A2	
2257	AST	1	ETS0131	TRIESTE (TS)	Via Castaldi, 3/5 (cond.misto)	86,13	A2	
2258	AST	1	ETS0132	TRIESTE (TS)	Via Castaldi, 3/5 (cond.misto)	86,13	A2	
2259	AST	1	ETS0133	TRIESTE (TS)	Via Castaldi, 3/5 (cond.misto)	101,92	A2	
2260	AST	1	ETS0134	TRIESTE (TS)	Via Castaldi, 3/5 (cond.misto)	86,13	A2	
2261	AST	1	ETS0135	TRIESTE (TS)	Via Ovidio, 4/2 (cond.misto)	72,2	A2	
2262	AST	1	ETS0136	TRIESTE (TS)	Via Ovidio, 4/2 (cond.misto)	89,29	A2	
2263	AST	1	ETS0137	TRIESTE (TS)	Via Ovidio, 4/2 (cond.misto)	92,36	A2	
2264	AST	1	ETS0138	TRIESTE (TS)	Via Ovidio, 4/2 (cond.misto)	72,2	A2	
2265	AST	1	ETS0140	TRIESTE (TS)	Via Ovidio, 4/2 (cond.misto)	92,36	A2	
2266	AST	1	ETS0141	TRIESTE (TS)	Via Ovidio, 4/2 (cond.misto)	89,29	A2	
2267	AST	1	ETS0142	TRIESTE (TS)	Via Ovidio, 4/2 (cond.misto)	92,36	A2	
2268	AST	1	EUD0002	UDINE (UD)	Via Cussignacco 21/A	137	A2	
2269	ASI	1	EUD0008	UDINE (UD)	Via Cussignacco, 21	170	A2	
2270	AST	1	EUD0011	UDINE (UD)	Via Trento, 97	115	A3	
2271	AST	1	EUD0013	UDINE (UD)	Via Trento, 97	127	A2	
2272	AST	1	EUD0015	UDINE (UD)	Via Trento, 97	81	A3	
2273	AST	1	EUD0016	UDINE (UD)	Via Trento, 97	71	A3	
2274	AST	1	EUD0018	UDINE (UD)	Via Trento, 97	121	A3	
2275	AST	1	EUD0021	UDINE (UD)	Via Trento, 101	86	A3	
2276	AST	1	EUD0022	UDINE (UD)	Via Trento, 101	88	A3	

N°	Classif.	Status	Codice Alloggi	Località	Indirizzo	mq.	Cat. Catasto	Anno Costruz.
2277	AST	1	EUD0026	UDINE (UD)	Via Trento, 101	88	A3	
2278	AST	1	EUD0027	UDINE (UD)	Via Trento, 101	86	A3	
2279	AST	1	EUD0028	UDINE (UD)	Via Trento, 101	88	A3	
2280	AST	1	EUD0039	UDINE (UD)	VIA LUMIGNACCO, 171/6	91	A3	
2281	AST	1	EUD0040	UDINE (UD)	VIA LUMIGNACCO, 171/6	91	A3	
2282	AST	1	EUD0041	UDINE (UD)	VIA LUMIGNACCO, 171/6	91	A3	
2283	AST	1	EUD0042	UDINE (UD)	VIA LUMIGNACCO, 171/6	91	A3	
2284	AST	1	EUD0043	UDINE (UD)	VIA LUMIGNACCO, 171/6	91	A3	
2285	AST	1	EUD0050	UDINE (UD)	Via Campoformido, 8	70	A3	
2286	AST	1	EUD0053	UDINE (UD)	Via Campoformido, 8	70	A3	
2287	AST	1	EUD0054	UDINE (UD)	Via Campoformido, 8	70	A3	
2288	AST	1	EUD0068	UDINE (UD)	Via D'Aronco, 9 (cond.misto)	99	A2	
2289	AST	1	EUD0070	UDINE (UD)	Via D'Aronco, 9 (cond.misto)	141	A2	
2290	AST	1	EUD0071	UDINE (UD)	Via D'Aronco, 9 (cond.misto)	106	A2	
2291	AST	1	EUD0075	UDINE (UD)	Viale Leonardo da Vinci, 91	96	A2	
2292	AST	1	EUD0078	UDINE (UD)	Viale Leonardo da Vinci, 91	110	A2	
2293	AST	1	EUD0080	UDINE (UD)	Viale Leonardo da Vinci, 91	105	A2	
2294	AST	1	EUD0081	UDINE (UD)	Viale Leonardo da Vinci, 91	110	A2	
2295	AST	1	EUD0082	UDINE (UD)	Viale Leonardo da Vinci, 91	84	A2	
2296	AST	1	EUD0083	UDINE (UD)	Viale Leonardo da Vinci, 91	106	A2	
2297	AST	1	EUD0084	UDINE (UD)	Viale Leonardo da Vinci, 91	110	A2	
2298	AST	1	EUD0085	UDINE (UD)	Viale Leonardo da Vinci, 91	90	A2	
2299	AST	1	EUD0086	UDINE (UD)	Viale Leonardo da Vinci, 91	101	A2	
2300	AST	1	EUD0087	UDINE (UD)	Viale Leonardo da Vinci, 91	111	A2	
2301	AST	1	EUD0090	UDINE (UD)	Viale Leonardo da Vinci, 91	106	A2	
2302	AST	1	EUD0093	UDINE (UD)	Viale Tullio, 24 (cond.misto)	118	A2	
2303	AST	1	EUD0096	UDINE (UD)	Viale Tullio, 24 (cond.misto)	118	A2	
2304	AST	1	EUD0098	UDINE (UD)	Viale Tullio, 24 (cond.misto)	104	A2	
2305	AST	1	EUD0101	UDINE (UD)	Viale Venezia, 396	61	A2	
2306	AST	1	EUD0102	UDINE (UD)	Viale Venezia, 398	92	A2	
2307	AST	1	EUD0103	UDINE (UD)	Viale Venezia, 398	112	A2	
2308	AST	1	EUD0105	UDINE (UD)	Viale Venezia, 398	100	A2	
2309	AST	1	EUD0107	UDINE (UD)	Viale Venezia, 398	112	A2	
2310	AST	1	EUD0108	UDINE (UD)	Viale Venezia, 398	99	A2	
2311	AST	1	EUD0109	UDINE (UD)	Viale Venezia, 398	100	A2	
2312	AST	1	EUD0111	UDINE (UD)	Viale Venezia, 398	112	A2	
2313	AST	1	EUD0112	UDINE (UD)	Viale Venezia, 398	99	A2	
2314	AST	1	EUD0116	UDINE (UD)	Viale Venezia, 398	99	A2	
2315	AST	1	EUD0117	UDINE (UD)	Viale Venezia, 398	100	A2	
2316	AST	1	EUD0118	UDINE (UD)	Viale Venezia, 398	107	A2	
2317	AST	1	EUD0119	UDINE (UD)	Viale Venezia, 396	112	A2	
2318	AST	1	EUD0121	UDINE (UD)	Viale Venezia, 398	100	A2	
2319	AST	1	EUD0123	UDINE (UD)	Via Lumignacco, 171/5	87	A3	
2320	AST	1	EUD0124	UDINE (UD)	Via Lumignacco, 171/5	87	A3	
2321	AST	1	EUD0126	UDINE (UD)	Via Lumignacco, 171/5	87	A3	
2322	AST	1	EUD0127	UDINE (UD)	Via Della Polveriera, 94/4 Pal. A	105	A3	
2323	AST	1	EUD0128	UDINE (UD)	Via Della Polveriera, 94/4 Pal. A	106	A3	
2324	AST	1	EUD0129	UDINE (UD)	Via Della Polveriera, 94/4 Pal. A	105	A3	
2325	AST	1	EUD0131	UDINE (UD)	Via Della Polveriera, 94/4 Pal. A	105	A3	
2326	AST	1	EUD0132	UDINE (UD)	Via Della Polveriera, 94/4 Pal. A	107	A3	
2327	AST	1	EUD0133	UDINE (UD)	Via Della Polveriera, 94/4 Pal. A	105	A3	
2328	AST	1	EUD0134	UDINE (UD)	Via Della Polveriera, 94/4 Pal. A	107	A3	
2329	AST	1	EUD0136	UDINE (UD)	Via Della Polveriera, 94/4 Pal. A	106	A3	
2330	AST	1	EUD0137	UDINE (UD)	Via Della Polveriera, 94/4 Pal. A	105	A3	
2331	AST	1	EUD0138	UDINE (UD)	Via Della Polveriera, 94/4 Pal. A	107	A3	
2332	AST	1	EUD0139	UDINE (UD)	Via della Polveriera, 94/4 Pal. B	105	A3	
2333	AST	1	EUD0141	UDINE (UD)	Via della Polveriera, 94/4 Pal. B	105	A3	
2334	AST	1	EUD0143	UDINE (UD)	Via della Polveriera, 94/4 Pal. B	104	A3	
2335	AST	1	EUD0145	UDINE (UD)	Via della Polveriera, 94/4 Pal. B	105	A3	
2336	AST	1	EUD0151	UDINE (UD)	Via Presani, 25	138	A2	

N°	Classif.	Status	Codice Alloggi	Località	Indirizzo	mq.	Cat. Catasto	Anno Costruz.
2337	AST	1	EUD0152	UDINE (UD)	Via Presani, 25	138	A2	
2338	AST	1	EUD0153	UDINE (UD)	Via Presani, 25	139	A2	
2339	AST	1	EUD0154	UDINE (UD)	Via Presani, 25	139	A2	
2340	AST	1	EUD0155	UDINE (UD)	Via Natolini, 30	92	A2	
2341	AST	1	EUD0156	UDINE (UD)	Via Natolini, 30	86	A2	
2342	AST	1	EUD0159	UDINE (UD)	Via Natolini, 30	92	A2	
2343	AST	1	EUD0160	UDINE (UD)	Via Natolini, 30	85	A2	
2344	AST	1	EUD0162	UDINE (UD)	Via Natolini, 30	94	A2	
2345	AST	1	EUD0163	UDINE (UD)	Viale Venezia, 396	108	A2	
2346	AST	1	EUD0166	UDINE (UD)	Viale Venezia, 396	110	A2	
2347	AST	1	EUD0168	UDINE (UD)	Viale Venezia, 396	110	A2	
2348	AST	1	EUD0169	UDINE (UD)	Viale Venezia, 396	107	A2	
2349	AST	1	EUD0170	UDINE (UD)	Viale Venezia, 396	110	A2	
2350	AST	1	EUD0174	UDINE (UD)	Viale Venezia, 396	105	A2	
2351	AST	1	EUD0175	UDINE (UD)	Viale Venezia, 396	111	A2	
2352	AST	1	EUD0176	UDINE (UD)	Viale Venezia, 396	98	A2	
2353	AST	1	EUD0177	UDINE (UD)	Via T.Deciani, 103	100	A2	
2354	AST	1	EUD0181	UDINE (UD)	Via T.Deciani, 103	100	A2	
2355	AST	1	EUD0186	UDINE (UD)	Via T.Deciani, 103	77	A2	
2356	AST	1	EUD0187	UDINE (UD)	Via T.Deciani, 103	100	A2	
2357	AST	1	EUD0188	UDINE (UD)	Via T.Deciani, 103	75	A2	
2358	AST	1	EUD0190	UDINE (UD)	Via T.Deciani, 103	85	A2	
2359	AST	1	EUD0192	UDINE (UD)	Viale Venezia, 100 (cond.misto)	110	A2	
2360	AST	1	EUD0193	UDINE (UD)	Viale Venezia, 100 (cond.misto)	99	A2	
2361	AST	1	EUD0194	UDINE (UD)	Viale Venezia, 100 (cond.misto)	124	A2	
2362	AST	1	EUD0197	UDINE (UD)	Viale Venezia, 100 (cond.misto)	90	A2	
2363	AST	1	EUD0202	UDINE (UD)	Viale Venezia, 100 (cond.misto)	126	A2	
2364	AST	1	EUD0204	UDINE (UD)	Viale Venezia, 100 (cond.misto)	125	A2	
2365	AST	1	EUD0205	UDINE (UD)	Viale Venezia, 100 (cond.misto)	101	A2	
2366	AST	1	EUD0237	UDINE (UD)	Via Del Pioppo, 19 SC."A" (cond.misto)	128	A2	
2367	AST	1	EUD0239	UDINE (UD)	Via Del Pioppo, 19 SC."A" (cond.misto)	130	A2	
2368	AST	1	EUD0241	UDINE (UD)	Via Del Pioppo, 19 SC."A" (cond.misto)	130	A2	
2369	AST	1	EUD0245	UDINE (UD)	Via Del Pioppo, 19 SC."A" (cond.misto)	130	A2	
2370	AST	1	EUD0246	UDINE (UD)	Via Del Pioppo, 19 SC."A" (cond.misto)	129	A2	
2371	AST	1	EUD0247	UDINE (UD)	Via Del Pioppo, 19 SC."A" (cond.misto)	130	A2	
2372	AST	1	EUD0249	UDINE (UD)	Via Del Pioppo, 19 SC."A" (cond.misto)	132	A2	
2373	AST	1	EUD0256	UDINE (UD)	Via Del Pioppo, 19 SC."B" (cond.misto)	122	A2	
2374	AST	1	EUD0257	UDINE (UD)	Via Del Pioppo, 19 SC."B" (cond.misto)	106	A2	
2375	AST	1	EUD0259	UDINE (UD)	Via Del Pioppo, 19 SC."C" (cond.misto)	129	A2	
2376	AST	1	EUD0261	UDINE (UD)	Via Del Pioppo, 19 SC."B" (cond.misto)	124	A2	
2377	AST	1	EUD0262	UDINE (UD)	Via Del Pioppo, 19 SC."B" (cond.misto)	104	A2	
2378	AST	1	EUD0264	UDINE (UD)	Via Del Pioppo, 19 SC."C" (cond.misto)	125	A2	
2379	AST	1	EUD0266	UDINE (UD)	Via Del Pioppo, 19 SC."B" (cond.misto)	125	A2	
2380	AST	1	EUD0267	UDINE (UD)	Via Del Pioppo, 19 SC."B" (cond.misto)	104	A2	
2381	AST	1	EUD0269	UDINE (UD)	Via Del Pioppo, 19 SC."C" (cond.misto)	126	A2	
2382	AST	1	EUD0271	UDINE (UD)	Via Del Pioppo, 19 SC."B" (cond.misto)	123	A2	
2383	AST	1	EUD0272	UDINE (UD)	Via Del Pioppo, 19 SC."B" (cond.misto)	99	A2	
2384	AST	1	EUD0274	UDINE (UD)	Via Del Pioppo, 19 SC."B" (cond.misto)	128	A2	
2385	AST	1	EUD0275	UDINE (UD)	Via Del Pioppo, 19 SC."B" (cond.misto)	123	A2	
2386	AST	1	EUD0279	UDINE (UD)	Via San Rocco, 234	103	A2	
2387	AST	1	EUD0282	UDINE (UD)	Via San Rocco, 234	104	A2	
2388	AST	1	EUD0283	UDINE (UD)	Via San Rocco, 232	103	A2	
2389	AST	1	EUD0285	UDINE (UD)	Via San Rocco, 232	105	A2	
2390	AST	1	EUD0288	UDINE (UD)	Via Pirona, 40	95	A2	
2391	AST	1	EUD0289	UDINE (UD)	Via Pirona, 40	115	A2	
2392	AST	1	EUD0290	UDINE (UD)	Via Pirona, 40	93	A2	
2393	AST	1	EUD0291	UDINE (UD)	Via Pirona, 40	95	A2	
2394	AST	1	EUD0292	UDINE (UD)	Via Pirona, 40	113	A2	
2395	AST	1	EUD0293	UDINE (UD)	Via Pirona, 40	93	A2	
2396	AST	1	EUD0294	UDINE (UD)	Via Pirona, 40	95	A2	

N°	Classif.	Status	Codice Alloggi	Località	Indirizzo	mq.	Cat. Catasto	Anno Costruz.
2397	AST	1	EUD0295	UDINE (UD)	Via Pirona, 40	115	A2	
2398	AST	1	EUD0296	UDINE (UD)	Via Pirona, 40	94	A2	
2399	AST	1	EUD0297	UDINE (UD)	Via Pirona, 40	95	A2	
2400	AST	1	EUD0298	UDINE (UD)	Via Pirona, 40	114	A2	
2401	AST	1	EUD0299	UDINE (UD)	Via Pirona, 40	94	A2	
2402	AST	1	EUD0300	UDINE (UD)	Via Pirona, 40	95	A2	
2403	AST	1	EUD0301	UDINE (UD)	Via Pirona, 40	116	A2	
2404	AST	1	EUD0305	UDINE (UD)	Via Pirona, 42	117	A2	
2405	AST	1	EUD0307	UDINE (UD)	Via Pirona, 42	117	A2	
2406	AST	1	EUD0308	UDINE (UD)	Via Pirona, 40	96	A2	
2407	AST	1	EUD0309	UDINE (UD)	Via Pirona, 42	117	A2	
2408	AST	1	EUD0310	UDINE (UD)	Via Pirona, 42	96	A2	
2409	AST	1	EUD0311	UDINE (UD)	Via Pirona, 42	117	A2	
2410	AST	1	EUD0312	UDINE (UD)	Via Pirona, 42	96	A2	
2411	AST	1	EUD0313	UDINE (UD)	Via Pirona, 42	119	A2	
2412	AST	1	EUD0322	UDINE (UD)	Via Gortani, 50	70	A3	
2413	AST	1	EUD0324	UDINE (UD)	Via Gortani, 60	83	A3	
2414	AST	1	EUD0325	UDINE (UD)	Via Gortani, 60	70	A3	
2415	AST	1	EUD0326	UDINE (UD)	Via Gortani, 60	103	A3	
2416	AST	1	EUD0328	UDINE (UD)	Via Gortani, 60	80	A3	
2417	AST	1	EUD0329	UDINE (UD)	Via Gortani, 66	80	A3	
2418	AST	1	EUD0330	UDINE (UD)	Via Gortani, 60	80	A3	
2419	AST	1	EUD0333	UDINE (UD)	Via Gortani, 60	102	A3	
2420	AST	1	EUD0335	UDINE (UD)	Via Gortani, 60	83	A3	
2421	AST	1	EUD0336	UDINE (UD)	Via Gortani, 64	102	A3	
2422	AST	1	EUD0339	UDINE (UD)	Via Gortani, 66	80	A3	
2423	AST	1	EUD0340	UDINE (UD)	Via Gortani, 60	105	A3	
2424	AST	1	EUD0341	UDINE (UD)	Via Gortani, 60	116	A3	
2425	AST	1	EUD0342	UDINE (UD)	Via Gortani, 66	84	A3	
2426	AST	1	EUD0343	UDINE (UD)	Via Gortani, 60	70	A3	
2427	AST	1	EUD0344	UDINE (UD)	Via Gortani, 66	102	A3	
2428	AST	1	EUD0345	UDINE (UD)	Via Gortani, 66	83	A3	
2429	AST	1	EUD0346	UDINE (UD)	Via Gortani, 66	70	A3	
2430	AST	1	EUD0347	UDINE (UD)	Via Gortani, 66	103	A3	
2431	AST	1	EUD0348	UDINE (UD)	Via Tagliamento, 11/1	90	A2	
2432	AST	1	EUD0349	UDINE (UD)	Via Tagliamento, 11/1	111	A2	
2433	AST	1	EUD0350	UDINE (UD)	Via Tagliamento, 11/1	104	A2	
2434	AST	1	EUD0352	UDINE (UD)	Via Tagliamento, 11/1	107	A2	
2435	AST	1	EUD0353	UDINE (UD)	Via Tagliamento, 11/1	98	A2	
2436	AST	1	EUD0354	UDINE (UD)	Via Tagliamento, 11/1	91	A2	
2437	AST	1	EUD0355	UDINE (UD)	Via Tagliamento, 11/1	105	A2	
2438	AST	1	EUD0356	UDINE (UD)	Via Tagliamento, 11/1	110	A2	
2439	AST	1	EUD0358	UDINE (UD)	Via Tagliamento, 11/1	112	A2	
2440	AST	1	EUD0359	UDINE (UD)	Via Tagliamento, 11/1	115	A2	
2441	AST	1	EUD0361	UDINE (UD)	Via Tagliamento, 11/2	116	A2	
2442	AST	1	EUD0364	UDINE (UD)	Via Tagliamento, 11/2	120	A2	
2443	AST	1	EUD0365	UDINE (UD)	Via Tagliamento, 11/2	116	A2	
2444	AST	1	EUD0367	UDINE (UD)	Via Tagliamento, 11/2	116	A2	
2445	AST	1	EUD0368	UDINE (UD)	Via Martignacco, 331	125	A2	
2446	AST	1	EUD0369	UDINE (UD)	Via Martignacco, 331	125	A2	
2447	AST	1	EUD0370	UDINE (UD)	Via Martignacco, 331	127	A2	
2448	AST	1	EUD0371	UDINE (UD)	Via Martignacco, 331	127	A2	
2449	AST	1	EUD0372	UDINE (UD)	Via Martignacco, 331	127	A2	
2450	AST	1	EUD0373	UDINE (UD)	Via Martignacco, 331	127	A2	
2451	AST	1	EUD0375	UDINE (UD)	Via Martignacco, 331	125	A2	
2452	AST	1	EUD0376	UDINE (UD)	Via Martignacco, 331	127	A2	
2453	AST	1	EUD0377	UDINE (UD)	Via Martignacco, 331	127	A2	
2454	AST	1	EUD0378	UDINE (UD)	Via Martignacco, 331	127	A2	
2455	AST	1	EUD0382	UDINE (UD)	Via Martignacco, 331	127	A2	
2456	AST	1	EUD0383	UDINE (UD)	Via Martignacco, 331	127	A2	

N°	Classif.	Status	Codice Alloggi	Località	Indirizzo	mq.	Cat. Catasto	Anno Costruz.
2457	AST	1	EUD0385	UDINE (UD)	Via Martignacco, 331	127	A2	
2458	AST	1	EUD0386	UDINE (UD)	Via Martignacco, 331	125	A2	
2459	AST	1	EUD0387	UDINE (UD)	Via Martignacco, 331	125	A2	
2460	AST	1	EUD0388	UDINE (UD)	Via Martignacco, 331	127	A2	
2461	AST	1	EUD0389	UDINE (UD)	Via Martignacco, 331	127	A2	
2462	AST	1	EUD0391	UDINE (UD)	Via Martignacco, 331	127	A2	
2463	AST	1	EUD0392	UDINE (UD)	Via Martignacco, 331	125	A2	
2464	AST	1	EUD0393	UDINE (UD)	Via Martignacco, 331	125	A2	
2465	AST	1	EUD0394	UDINE (UD)	Via Martignacco, 331	127	A2	
2466	AST	1	EUD0395	UDINE (UD)	Via Martignacco, 331	127	A2	
2467	AST	1	EUD0396	UDINE (UD)	Via Martignacco, 331	127	A2	
2468	AST	1	EUD0397	UDINE (UD)	Via Martignacco, 331	125	A2	
2469	AST	1	EUD0398	UDINE (UD)	Via Martignacco, 331	125	A2	
2470	AST	1	EUD0399	UDINE (UD)	Via Martignacco, 331	127	A2	
2471	AST	1	EUD0400	UDINE (UD)	Via Martignacco, 331	127	A2	
2472	AST	1	EUD0401	UDINE (UD)	Via Martignacco, 331	127	A2	
2473	AST	1	EUD0402	UDINE (UD)	Via Martignacco, 331	127	A2	
2474	AST	1	EUD0403	UDINE (UD)	Via Martignacco, 331	127	A2	
2475	AST	1	EUD0404	UDINE (UD)	Via Martignacco, 331	125	A2	
2476	AST	1	EUD0405	UDINE (UD)	Via Martignacco, 331	125	A2	
2477	AST	1	EUD0406	UDINE (UD)	Via Martignacco, 331	127	A2	
2478	AST	1	EUD0407	UDINE (UD)	Via Martignacco, 331	127	A2	
2479	AST	1	EUD0411	UDINE (UD)	Via Fruch, 8	123	A2	
2480	AST	1	EUD0412	UDINE (UD)	Via Fruch, 8	128	A2	
2481	AST	1	EUD0413	UDINE (UD)	Via Fruch, 8	128	A2	
2482	ASGC	1	EVR0316	VALEGGIO SUL MINCIO (VR)	Via Monte Mammaor	103,19	A3	1953
2483	ASGC	1	EIM0030	VALLECROSA (IM)	Strada per Bussana, Via Roma n. 163	133,8	NC	1938
2484	AST	1	EBZ0724	VARNA (BZ)	Via Vecchia N. 2	138	A2	1997
2485	AST	1	EBZ0725	VARNA (BZ)	Via Vecchia N. 2	138	A2	1997
2486	AST	1	EBZ0726	VARNA (BZ)	Via Vecchia N. 2	188	A2	1997
2487	AST	1	EBZ0727	VARNA (BZ)	Via Vecchia N. 2	142	A2	1997
2488	AST	1	EVE0002	VENEZIA (VE)	Via Castello, 2187	186,56	A3	1958
2489	AST	1	EVE0003	VENEZIA (VE)	Via Castello, 2181	125,85	A3	1958
2490	AST	1	EVE0014	VENEZIA (VE)	Via Castello, 4142	163,07	A3	1962
2491	ASI	1	EVE0017	VENEZIA (VE)	Via Castello, 4142	118,5	A3	1962
2492	AST	1	EVE0018	VENEZIA (VE)	Via Castello, 4142	148	A3	1962
2493	AST	1	EVE0019	VENEZIA (VE)	Riviera San Nicolò, 43	99,18	A3	1957
2494	AST	1	EVE0021	VENEZIA (VE)	Riviera San Nicolò, 40	104,56	A3	1957
2495	ASI	1	EVE0023	VENEZIA (VE)	Riviera San Nicolò, 43	90,8	A3	1991
2496	ASI	1	EVE0024	VENEZIA (VE)	Via Morandi, 9	90,8	A3	1950
2497	ASGC	1	EVE0052	VENEZIA MESTRE (VE)	Via Orlanda, 4	183,71	A3	1958
2498	ASGC	1	EVE0058	VENEZIA MESTRE (VE)	Via Orlanda, 186	135,83	A3	1958
2499	AST	1	EVE0073	VENEZIA MESTRE (VE)	Via Piave, 17	267,13	A3	1954
2500	AST	1	EVE0108	VENEZIA MESTRE (VE)	Via Camporese, 127	0	NC	1991
2501	AST	1	EVE0110	VENEZIA MESTRE (VE)	Via Camporese, 127	0	NC	1991
2502	AST	1	EVE0114	VENEZIA MESTRE (VE)	Via Camporese, 127	0	NC	1991
2503	AST	1	EVE0115	VENEZIA MESTRE (VE)	Via Camporese, 129	0	NC	1991
2504	AST	1	EVE0116	VENEZIA MESTRE (VE)	Via Camporese, 129	0	NC	1991
2505	AST	1	EVE0118	VENEZIA MESTRE (VE)	Via Camporese, 129	0	NC	1991
2506	AST	1	EVE0121	VENEZIA MESTRE (VE)	Via Camporese, 129	0	NC	1991
2507	AST	1	EVE0124	VENEZIA MESTRE (VE)	Via Camporese, 139	0	NC	1991
2508	AST	1	EVE0125	VENEZIA MESTRE (VE)	Via Camporese, 139	0	NC	1991
2509	AST	1	EVE0127	VENEZIA MESTRE (VE)	Via Camporese, 139	0	NC	1991
2510	AST	1	EVE0128	VENEZIA MESTRE (VE)	Via Camporese, 139	0	NC	1991
2511	AST	1	EVE0129	VENEZIA MESTRE (VE)	Via Camporese, 139	0	NC	1991
2512	AST	1	EVE0130	VENEZIA MESTRE (VE)	Via Camporese, 139	0	NC	1991
2513	AST	1	EVE0132	VENEZIA MESTRE (VE)	Via Camporese, 141	0	NC	1991
2514	AST	1	EVE0135	VENEZIA MESTRE (VE)	Via Camporese, 141	0	NC	1991
2515	AST	1	EVE0136	VENEZIA MESTRE (VE)	Via Camporese, 141	0	NC	1991
2516	AST	1	EVE0137	VENEZIA MESTRE (VE)	Via Camporese, 141	0	NC	1991

N°	Classif.	Status	Codice Alloggi	Località	Indirizzo	mq.	Cat. Catasto	Anno Costruz.
2517	AST	1	EVE0138	VENEZIA MESTRE (VE)	Via Camporese, 141	0	NC	1991
2518	AST	1	EVE0139	VENEZIA MESTRE (VE)	Via Camporese, 141	0	NC	1991
2519	AST	1	EVE0140	VENEZIA MESTRE (VE)	Via Camporese, 133	0	NC	1991
2520	AST	1	EVE0141	VENEZIA MESTRE (VE)	Via Camporese, 135	0	NC	1991
2521	AST	1	EVE0142	VENEZIA MESTRE (VE)	Via Camporese, 137	0	NC	1991
2522	AST	1	EUD0563	VENZONE (Fraz. Carnia) (UD)	Via Tugliezzo, 2	126	A3	
2523	AST	1	EVC0008	VERCELLI (VC)	Strada Canton Billiemme	122,67	NC	1984
2524	AST	1	EVC0010	VERCELLI (VC)	Strada Canton Billiemme	103,67	NC	1984
2525	AST	1	EVC0011	VERCELLI (VC)	Strada Canton Billiemme	122,67	NC	1984
2526	AST	1	EVC0016	VERCELLI (VC)	Strada Canton Billiemme	102,92	NC	1984
2527	AST	1	EVC0018	VERCELLI (VC)	Strada Canton Billiemme	122,67	NC	1984
2528	AST	1	EVC0020	VERCELLI (VC)	Strada Canton Billiemme	102,92	NC	1984
2529	AST	1	EVC0023	VERCELLI (VC)	Strada Canton Billiemme	102,92	NC	1984
2530	AST	1	EVC0026	VERCELLI (VC)	Strada Canton Billiemme	126,44	NC	1990
2531	AST	1	EVC0027	VERCELLI (VC)	Strada Canton Billiemme	126,44	NC	1990
2532	AST	1	EVC0029	VERCELLI (VC)	Strada Canton Billiemme	126,44	NC	1990
2533	AST	1	EVC0038	VERCELLI (VC)	Via A. Manzoni, 27	83,8	NC	1871
2534	AST	1	EVC0040	VERCELLI (VC)	Via A. Manzoni, 27	106,55	NC	1871
2535	AST	1	EVR0004	VERONA (VR)	Stradone Porta Palio, 49	136,14	A3	1960
2536	ASI	1	EVR0005	VERONA (VR)	Stradone Porta Palio, 49	115,21	A3	1960
2537	ASI	1	EVR0006	VERONA (VR)	Piazzetta Santo Spirito	280,3	A3	1960
2538	ASI	1	EVR0007	VERONA (VR)	Piazzetta Santo Spirito	194,76	A3	1960
2539	AST	1	EVR0016	VERONA (VR)	Via Torrette, 3	132,44	A3	1959
2540	AST	1	EVR0025	VERONA (VR)	Via Torrette, 3	142,58	A3	1959
2541	AST	1	EVR0026	VERONA (VR)	Via Torrette, 5	78,65	A3	1959
2542	ASIR	1	EVR0028	VERONA (VR)	Via Roma, 32	157,18	A2	1960
2543	AST	1	EVR0035	VERONA (VR)	Via Cantarane, 24	133,39	A3	1962
2544	AST	1	EVR0047	VERONA (VR)	Via Olmo, 46 Pal. A	0	NC	1992
2545	AST	1	EVR0049	VERONA (VR)	Via Olmo, 46 Pal. A	0	NC	1992
2546	AST	1	EVR0050	VERONA (VR)	Via Olmo, 46 Pal. A	0	NC	1992
2547	AST	1	EVR0051	VERONA (VR)	Via Olmo, 46 Pal. A	0	NC	1992
2548	AST	1	EVR0052	VERONA (VR)	Via Olmo, 46 Pal. B	0	NC	1992
2549	AST	1	EVR0053	VERONA (VR)	Via Olmo, 46 Pal. B	0	NC	1992
2550	AST	1	EVR0055	VERONA (VR)	Via Olmo, 46 Pal. B	0	NC	1992
2551	AST	1	EVR0056	VERONA (VR)	Via Olmo, 46 Pal. B	0	NC	1992
2552	AST	1	EVR0057	VERONA (VR)	Via Olmo, 46 Pal. B	0	NC	1992
2553	AST	1	EVR0058	VERONA (VR)	Via Olmo, 46 Pal. C	0	NC	1992
2554	AST	1	EVR0059	VERONA (VR)	Via Olmo, 46 Pal. C	0	NC	1992
2555	AST	1	EVR0060	VERONA (VR)	Via Olmo, 46 Pal. C	0	NC	1992
2556	ASI	1	EVR0062	VERONA (VR)	Via Col. Galliano, 15	144,83	A3	1960
2557	AST	1	EVR0063	VERONA (VR)	Via Col. Galliano, 13	142,93	A3	1960
2558	AST	1	EVR0064	VERONA (VR)	Via Col. Galliano, 13	160,32	A3	1960
2559	ASI	1	EVR0066	VERONA (VR)	Via Col. Galliano, 13	152,58	A3	1960
2560	AST	1	EVR0068	VERONA (VR)	Via Col. Galliano, 15	114,62	A3	1960
2561	AST	1	EVR0070	VERONA (VR)	Via Col. Galliano, 15	189,1	A3	1960
2562	AST	1	EVR0071	VERONA (VR)	Via Col. Galliano, 13	139,54	A3	1961
2563	ASI	1	EVR0073	VERONA (VR)	Via Col. Galliano, 15	136,75	A3	1960
2564	AST	1	EVR0074	VERONA (VR)	Via Col. Galliano, 17	109,5	A3	1956
2565	ASI	1	EVR0075	VERONA (VR)	Via Col. Galliano, 17	103,17	A3	1956
2566	AST	1	EVR0078	VERONA (VR)	Via Col. Galliano, 17	178,18	A3	1956
2567	AST	1	EVR0079	VERONA (VR)	Via Col. Galliano, 17	139,83	A3	1956
2568	AST	1	EVR0080	VERONA (VR)	Via Col. Galliano, 17	171,78	A3	1956
2569	AST	1	EVR0081	VERONA (VR)	Via Col. Galliano, 17	112,15	A3	1956
2570	AST	1	EVR0082	VERONA (VR)	Via Col. Galliano, 17	96,58	A3	1956
2571	AST	1	EVR0083	VERONA (VR)	Via Col. Galliano, 17	105,12	A3	1956
2572	AST	1	EVR0084	VERONA (VR)	Via Col. Galliano, 17	108,49	A3	1956
2573	ASI	1	EVR0085	VERONA (VR)	Via Col. Galliano, 17	109,55	A3	1956
2574	AST	1	EVR0086	VERONA (VR)	Via Col. Galliano, 17	109,31	A3	1956
2575	AST	1	EVR0088	VERONA (VR)	Via Col. Galliano, 17	128,42	A3	1956
2576	AST	1	EVR0090	VERONA (VR)	Via Col. Galliano, 17	86,07	A3	1956

N°	Classif.	Status	Codice Alloggi	Località	Indirizzo	mq.	Cat. Catasto	Anno Costruz.
2577	ASI	1	EVR0092	VERONA (VR)	Via Col. Galliano, 17	108,43	A3	1956
2578	AST	1	EVR0097	VERONA (VR)	Via Col. Galliano, 17	107,6	A3	1956
2579	AST	1	EVR0111	VERONA (VR)	Via San Giovanni Della Paglia	102,78	A3	1958
2580	AST	1	EVR0118	VERONA (VR)	Via Manzoni, 5	122,76	A3	1964
2581	AST	1	EVR0120	VERONA (VR)	Via Manzoni, 5	102,88	A3	1964
2582	AST	1	EVR0121	VERONA (VR)	Via Manzoni, 5	118,42	A3	1964
2583	AST	1	EVR0122	VERONA (VR)	Via Manzoni, 5	117,43	A3	1964
2584	AST	1	EVR0123	VERONA (VR)	Via Manzoni, 5	118,64	A3	1964
2585	AST	1	EVR0124	VERONA (VR)	Via Manzoni, 5	101,44	A3	1964
2586	AST	1	EVR0127	VERONA (VR)	Via Manzoni, 7	118,96	A3	1964
2587	AST	1	EVR0129	VERONA (VR)	Via Manzoni, 5	119,95	A3	1964
2588	AST	1	EVR0130	VERONA (VR)	Via Manzoni, 5	102,22	A3	1964
2589	AST	1	EVR0131	VERONA (VR)	Via Manzoni, 7	102,88	A3	1964
2590	AST	1	EVR0132	VERONA (VR)	Via Manzoni, 5	119,08	A3	1964
2591	AST	1	EVR0133	VERONA (VR)	Via Manzoni, 7	123,16	A3	1964
2592	AST	1	EVR0138	VERONA (VR)	Via Dolomiti, 16	102,96	A3	1964
2593	AST	1	EVR0139	VERONA (VR)	Via Dolomiti, 16	122,07	A3	1964
2594	AST	1	EVR0142	VERONA (VR)	Via Dolomiti, 16	128,44	A3	1964
2595	AST	1	EVR0143	VERONA (VR)	Via Dolomiti, 16	109,04	A3	1964
2596	AST	1	EVR0145	VERONA (VR)	Via Dolomiti, 16	122,25	A3	1964
2597	ASI	1	EVR0148	VERONA (VR)	Via Dolomiti, 16	125,29	A3	1964
2598	AST	1	EVR0149	VERONA (VR)	Via Nazionale, 25/C	122,66	A3	1964
2599	AST	1	EVR0150	VERONA (VR)	Via Nazionale, 25/C	151,92	A3	1964
2600	AST	1	EVR0151	VERONA (VR)	Via Nazionale, 25	129,5	A3	1964
2601	AST	1	EVR0152	VERONA (VR)	Via Nazionale, 25	102,74	A3	1964
2602	AST	1	EVR0154	VERONA (VR)	Via Nazionale, 25	114,33	A3	1964
2603	AST	1	EVR0164	VERONA (VR)	Viale Dell' Università, 5	156,34	A3	1969
2604	ASI	1	EVR0165	VERONA (VR)	Viale Dell' Università, 5	142,94	A3	1969
2605	AST	1	EVR0166	VERONA (VR)	Viale Dell' Università, 5	174,24	A3	1969
2606	AST	1	EVR0169	VERONA (VR)	Via Gallizioli, 15	114,49	A2	1984
2607	ASI	1	EVR0171	VERONA (VR)	Via Gallizioli, 15	114,49	A2	1984
2608	AST	1	EVR0172	VERONA (VR)	Via Gallizioli, 15	115,67	A2	1984
2609	AST	1	EVR0173	VERONA (VR)	Via Gallizioli, 15	116,49	A2	1984
2610	AST	1	EVR0174	VERONA (VR)	Via Gallizioli, 15	115,67	A2	1984
2611	AST	1	EVR0175	VERONA (VR)	Via Gallizioli, 17	114,49	A2	1984
2612	AST	1	EVR0176	VERONA (VR)	Via Gallizioli, 17	114,49	A2	1984
2613	AST	1	EVR0177	VERONA (VR)	Via Gallizioli, 17	114,49	A2	1984
2614	AST	1	EVR0178	VERONA (VR)	Via Gallizioli, 17	114,49	A2	1984
2615	AST	1	EVR0179	VERONA (VR)	Via Gallizioli, 17	114,49	A2	1984
2616	AST	1	EVR0182	VERONA (VR)	Via Gallizioli, 19	114,49	A2	1984
2617	ASI	1	EVR0184	VERONA (VR)	Via Gallizioli, 19	114,49	A2	1984
2618	AST	1	EVR0185	VERONA (VR)	Via Gallizioli, 19	114,49	A2	1984
2619	AST	1	EVR0186	VERONA (VR)	Via Gallizioli, 19	114,49	A2	1984
2620	AST	1	EVR0187	VERONA (VR)	Via Gallizioli, 23	114,49	A2	1984
2621	AST	1	EVR0188	VERONA (VR)	Via Gallizioli, 21	114,49	A2	1984
2622	AST	1	EVR0189	VERONA (VR)	Via Gallizioli, 21	114,49	A2	1984
2623	AST	1	EVR0190	VERONA (VR)	Via Gallizioli, 23	114,49	A2	1984
2624	AST	1	EVR0191	VERONA (VR)	Via Gallizioli, 21	114,49	A2	1984
2625	AST	1	EVR0192	VERONA (VR)	Via Gallizioli, 21	114,49	A2	1984
2626	AST	1	EVR0193	VERONA (VR)	Via Gallizioli, 23	115,67	A2	1984
2627	AST	1	EVR0194	VERONA (VR)	Via Gallizioli, 23	114,49	A2	1984
2628	AST	1	EVR0195	VERONA (VR)	Via Gallizioli, 23	115,67	A2	1984
2629	AST	1	EVR0196	VERONA (VR)	Via Gallizioli, 23	114,49	A2	1984
2630	AST	1	EVR0197	VERONA (VR)	Via Gallizioli, 23	115,67	A2	1984
2631	AST	1	EVR0198	VERONA (VR)	Via Gallizioli, 23	114,49	A2	1984
2632	AST	1	EVR0199	VERONA (VR)	Via Caperle, 19	114,49	A2	1984
2633	AST	1	EVR0200	VERONA (VR)	Via Caperle, 19	115,67	A2	1984
2634	AST	1	EVR0202	VERONA (VR)	Via Caperle, 19	115,67	A2	1984
2635	AST	1	EVR0203	VERONA (VR)	Via Caperle, 19	114,49	A2	1984
2636	AST	1	EVR0204	VERONA (VR)	Via Caperle, 19	115,67	A2	1984

N°	Classif.	Status	Codice Alloggi	Località	Indirizzo	mq.	Cat. Catasto	Anno Costruz.
2637	AST	1	EVR0206	VERONA (VR)	Via Caperle, 21	114,49	A2	1984
2638	AST	1	EVR0207	VERONA (VR)	Via Caperle, 21	114,49	A2	1984
2639	AST	1	EVR0208	VERONA (VR)	Via Caperle, 21	114,49	A2	1984
2640	AST	1	EVR0209	VERONA (VR)	Via Caperle, 21	114,49	A2	1984
2641	AST	1	EVR0211	VERONA (VR)	Via Caperle, 19	115,67	A2	1984
2642	AST	1	EVR0213	VERONA (VR)	Via Caperle, 23	115,67	A2	1984
2643	AST	1	EVR0214	VERONA (VR)	Via Caperle, 23	114,49	A2	1984
2644	AST	1	EVR0215	VERONA (VR)	Via Caperle, 23	115,67	A2	1984
2645	AST	1	EVR0216	VERONA (VR)	Via Caperle, 23	114,49	A2	1984
2646	AST	1	EVR0217	VERONA (VR)	Via Cavour, 4/E	152,17	A2	1981
2647	AST	1	EVR0218	VERONA (VR)	Via Cavour, 4	146,81	A2	1981
2648	AST	1	EVR0219	VERONA (VR)	Via Cavour, 4/E	151,35	A2	1981
2649	AST	1	EVR0220	VERONA (VR)	Via Cavour, 4/E	149,76	A2	1981
2650	AST	1	EVR0221	VERONA (VR)	Via Maldonado, 1/A	142,66	A2	1984
2651	ASI	1	EVR0222	VERONA (VR)	Via Maldonado, 1/A	142,66	A2	1984
2652	AST	1	EVR0225	VERONA (VR)	Via Maldonado, 1/A	140,66	A2	1984
2653	AST	1	EVR0226	VERONA (VR)	Via Maldonado, 1/B	141,36	A2	1984
2654	AST	1	EVR0227	VERONA (VR)	Via Maldonado, 1/B	142,26	A2	1984
2655	ASI	1	EVR0228	VERONA (VR)	Via Maldonado, 1/B	143,46	A2	1984
2656	AST	1	EVR0229	VERONA (VR)	Via Maldonado, 1/B	142,66	A2	1984
2657	AST	1	EVR0230	VERONA (VR)	Via Maldonado, 1/B	142,66	A2	1984
2658	AST	1	EVR0231	VERONA (VR)	Via Maldonado, 1/B	140,01	A2	1984
2659	AST	1	EVR0233	VERONA (VR)	Via Maldonado, 1/B	140,66	A2	1984
2660	ASI	1	EVR0234	VERONA (VR)	Via Maldonado, 1/C	141,86	A2	1984
2661	ASI	1	EVR0235	VERONA (VR)	Via Maldonado, 1/C	142,26	A2	1984
2662	ASI	1	EVR0236	VERONA (VR)	Via Maldonado, 1/C	143,46	A2	1984
2663	AST	1	EVR0238	VERONA (VR)	Via Maldonado, 1/C	142,66	A2	1984
2664	ASI	1	EVR0239	VERONA (VR)	Via Maldonado, 1/C	140,01	A2	1984
2665	ASI	1	EVR0240	VERONA (VR)	Via Maldonado, 1/C	140,66	A2	1984
2666	ASI	1	EVR0241	VERONA (VR)	Via Maldonado, 1/C	140,66	A2	1984
2667	AST	1	EVR0242	VERONA (VR)	Via F. Da Levanto, 34/A	141,86	A2	1986
2668	ASI	1	EVR0243	VERONA (VR)	Via F. Da Levanto, 34/A	142,26	A2	1986
2669	AST	1	EVR0244	VERONA (VR)	Via F. Da Levanto, 34/A	143,46	A2	1985
2670	AST	1	EVR0246	VERONA (VR)	Via F. Da Levanto, 34/A	142,66	A2	1986
2671	ASI	1	EVR0247	VERONA (VR)	Via F. Da Levanto, 34/A	140,01	A2	1985
2672	AST	1	EVR0248	VERONA (VR)	Via F. Da Levanto, 34/A	140,66	A2	1986
2673	ASI	1	EVR0249	VERONA (VR)	Via F. Da Levanto, 34/A	140,66	A2	1985
2674	AST	1	EVR0253	VERONA (VR)	Via F. Da Levanto, 34/B	142,66	A2	1986
2675	AST	1	EVR0254	VERONA (VR)	Via F. Da Levanto, 34/B	142,66	A2	1986
2676	AST	1	EVR0255	VERONA (VR)	Via F. Da Levanto, 34/B	140,01	A2	1986
2677	AST	1	EVR0256	VERONA (VR)	Via F. Da Levanto, 34/B	140,66	A2	1986
2678	AST	1	EVR0258	VERONA (VR)	Via F. Da Levanto, 34/C	142,22	A2	1986
2679	AST	1	EVR0259	VERONA (VR)	Via F. Da Levanto, 34/C	142,26	A2	1986
2680	AST	1	EVR0260	VERONA (VR)	Via F. Da Levanto, 34/C	143,46	A2	1986
2681	AST	1	EVR0261	VERONA (VR)	Via F. Da Levanto, 34/C	142,66	A2	1986
2682	AST	1	EVR0262	VERONA (VR)	Via F. Da Levanto, 34/C	142,66	A2	1986
2683	AST	1	EVR0264	VERONA (VR)	Via F. Da Levanto, 34/C	140,66	A2	1986
2684	AST	1	EVR0265	VERONA (VR)	Via F. Da Levanto, 34/C	140,66	A2	1985
2685	AST	1	EVR0266	VERONA (VR)	Via F. Da Levanto, 34/D	142,22	A2	1986
2686	AST	1	EVR0267	VERONA (VR)	Via F. Da Levanto, 34/D	142,26	A2	1986
2687	AST	1	EVR0269	VERONA (VR)	Via F. Da Levanto, 34/D	142,66	A2	1986
2688	ASI	1	EVR0271	VERONA (VR)	Via F. Da Levanto, 34/D	140,01	A2	1986
2689	AST	1	EVR0273	VERONA (VR)	Via F. Da Levanto, 34/D	140,66	A2	1986
2690	AST	1	EVR0274	VERONA (VR)	Via F. Da Levanto, 34/E	142,22	A2	1988
2691	AST	1	EVR0275	VERONA (VR)	Via F. Da Levanto, 34/E	142,26	A2	1988
2692	AST	1	EVR0276	VERONA (VR)	Via F. Da Levanto, 34/E	141,46	A2	1988
2693	AST	1	EVR0277	VERONA (VR)	Via F. Da Levanto, 34/E	142,66	A2	1988
2694	AST	1	EVR0279	VERONA (VR)	Via F. Da Levanto, 34/E	140,01	A2	1988
2695	ASI	1	EVR0280	VERONA (VR)	Via F. Da Levanto, 34/E	140,66	A2	1988
2696	AST	1	EVR0281	VERONA (VR)	Via F. Da Levanto, 34/E	140,66	A2	1988

N°	Classif.	Status	Codice Alloggi	Località	Indirizzo	mq.	Cat. Catasto	Anno Costruz.
2697	AST	1	EVR0282	VERONA (VR)	Via Isotta Nogarola	179,21	A2	1991
2698	ASI	1	EVR0285	VERONA (VR)	Via F. Da Levanto, 36/F	184,89	A2	1992
2699	AST	1	EVR0289	VERONA (VR)	Via F. Da Levanto, 36/F	184,15	A2	1992
2700	ASI	1	EVR0290	VERONA (VR)	Via F. Da Levanto, 36/F	184,2	A2	1992
2701	AST	1	EVR0294	VERONA (VR)	Via F. Da Levanto, 36/G	185,11	A2	1992
2702	AST	1	EVR0296	VERONA (VR)	Via F. Da Levanto, 36/G	184,89	A2	1992
2703	AST	1	EVR0299	VERONA (VR)	Via Gelmetto	155,73	A2	1994
2704	AST	1	EVR0300	VERONA (VR)	Via Gelmetto	155,73	A2	1994
2705	AST	1	EVR0301	VERONA (VR)	Via Gelmetto	155,73	A2	1994
2706	AST	1	EVR0302	VERONA (VR)	Via Gelmetto	155,73	A2	1994
2707	AST	1	EVR0303	VERONA (VR)	Via Gelmetto	155,73	A2	1994
2708	AST	1	EVR0304	VERONA (VR)	Via Gelmetto	155,73	A2	1994
2709	AST	1	EVR0305	VERONA (VR)	Via Gelmetto	155,73	A2	1994
2710	ASI	1	EVR0307	VERONA (VR)	Via Gelmetto	155,73	A2	1994
2711	AST	1	EVI0002	VICENZA (VI)	Via Santa Caterina, 3	62,24	A3	1955
2712	AST	1	EVI0004	VICENZA (VI)	Via Santa Caterina, 3	62,24	A3	1955
2713	AST	1	EVI0005	VICENZA (VI)	Via Delle Casermette, 9	99,36	A3	1963
2714	AST	1	EVI0006	VICENZA (VI)	Via Delle Casermette, 9	74,72	A3	1963
2715	ASI	1	EVI0007	VICENZA (VI)	Via Delle Casermette, 9	99,36	A3	1963
2716	AST	1	EVI0009	VICENZA (VI)	Via Delle Casermette, 9	74,72	A3	1963
2717	AST	1	EVI0010	VICENZA (VI)	Via Delle Casermette, 9	99,36	A3	1963
2718	ASI	1	EVI0011	VICENZA (VI)	Via Delle Casermette, 9	99,36	A3	1963
2719	AST	1	EVI0012	VICENZA (VI)	Via Delle Casermette, 9	74,73	A3	1963
2720	AST	1	EVI0013	VICENZA (VI)	Via Delle Casermette, 9	99,36	A3	1963
2721	AST	1	EVI0014	VICENZA (VI)	Via Delle Casermette, 9	99,36	A3	1963
2722	AST	1	EVI0016	VICENZA (VI)	Via Delle Casermette, 9	99,36	A3	1963
2723	AST	1	EVI0017	VICENZA (VI)	Via Stradella Dei Forti	85,45	A3	1958
2724	AST	1	EVI0018	VICENZA (VI)	Via Stradella Dei Forti	74,2	A3	1958
2725	ASI	1	EVI0022	VICENZA (VI)	Via Stradella Dei Forti	96,83	A3	1958
2726	AST	1	EVI0030	VICENZA (VI)	Via Cantù, 15	144,54	A2	1963
2727	ASI	1	EBZ0568	VIPITENO (BZ)	Via Alta, 18	184,25	A2	1982
2728	AST	1	EBZ0585	VIPITENO (BZ)	Via Alta, 12	130,88	A2	1987
2729	AST	1	EBZ0586	VIPITENO (BZ)	Via Santa Margherita, 101	133,76	A2	1988
2730	AST	1	EBZ0587	VIPITENO (BZ)	Via Santa Margherita, 101	135,02	A2	1988
2731	AST	1	EBZ0588	VIPITENO (BZ)	Via Santa Margherita, 101	123,57	A2	1988
2732	AST	1	EBZ0590	VIPITENO (BZ)	Via Santa Margherita, 101	122,73	A2	1988
2733	AST	1	EBZ0591	VIPITENO (BZ)	Via Santa Margherita, 101	122,35	A2	1988
2734	AST	1	EBZ0592	VIPITENO (BZ)	Via Santa Margherita, 103	133,53	A2	1988
2735	AST	1	EBZ0593	VIPITENO (BZ)	Via Santa Margherita, 103	133,62	A2	1988
2736	AST	1	EBZ0594	VIPITENO (BZ)	Via Santa Margherita, 103	120,65	A2	1988
2737	AST	1	EBZ0595	VIPITENO (BZ)	Via Santa Margherita, 103	124,49	A2	1988
2738	AST	1	EBZ0597	VIPITENO (BZ)	Via Santa Margherita, 103	123,27	A2	1988
2739	AST	1	EBZ0598	VIPITENO (BZ)	Via Santa Margherita, 103	138,74	A2	1995
2740	AST	1	EBZ0599	VIPITENO (BZ)	Via Santa Margherita, 103	147,31	A2	1995
2741	AST	1	EBZ0600	VIPITENO (BZ)	Via Santa Margherita, 103	151,62	A2	1995
2742	AST	1	EBZ0601	VIPITENO (BZ)	Via Santa Margherita, 103	151,55	A2	1995
2743	AST	1	EBZ0603	VIPITENO (BZ)	Via Santa Margherita, 103	151,41	A2	1995
2744	AST	1	EBZ0738	VIPITENO (BZ)	Via Santa Margherita, 97		A2	1998
2745	AST	1	EBZ0740	VIPITENO (BZ)	Via Santa Margherita, 97		A2	1998
2746	AST	1	EBZ0741	VIPITENO (BZ)	Via Santa Margherita, 97		A2	1998
2747	AST	1	EBZ0742	VIPITENO (BZ)	Via Santa Margherita, 97		A2	1998
2748	AST	1	EBZ0743	VIPITENO (BZ)	Via Santa Margherita, 97		A2	1998
2749	ASIR	1	ETV0242	VITTORIO VENETO (TV)	Via Cosmo, 108	612	A1	1960
2750	ASI	1	ETV0243	VITTORIO VENETO (TV)	Via Cosmo, 108	495,2	A1	1960
2751	ASI	1	ETV0244	VITTORIO VENETO (TV)	Via Serafini, 1	167,4	A2	1961
2752	AST	1	ETV0247	VITTORIO VENETO (TV)	Via Galileo Galilei, 55	198,4	A2	1961
2753	ASI	1	ETV0250	VITTORIO VENETO (TV)	Via Serafini, 1	167,4	A2	1961
2754	AST	1	ETV0251	VITTORIO VENETO (TV)	Via Galileo Galilei, 51	149,74	A2	1961
2755	ASI	1	ETV0252	VITTORIO VENETO (TV)	Via Galileo Galilei, 51	169,87	A2	1961
2756	ASI	1	ETV0254	VITTORIO VENETO (TV)	Via Serafini, 5	159,2	A2	1961

N°	Classif.	Status	Codice Alloggi	Località	Indirizzo	mq.	Cat. Catasto	Anno Costruz.
2757	AST	1	ETV0257	VITTORIO VENETO (TV)	Via Serafini, 5	162,53	A2	1961
2758	ASI	1	ETV0258	VITTORIO VENETO (TV)	Via Serafini, 5	143,74	A2	1961
2759	AST	1	ETV0261	VITTORIO VENETO (TV)	Via Serafini, 5	143,84	A2	1961
2760	AST	1	ETV0263	VITTORIO VENETO (TV)	Via Duca d'Aosta, 16	127,88	A3	1965
2761	AST	1	ETV0264	VITTORIO VENETO (TV)	Via Duca d'Aosta, 16	110,13	A3	1965
2762	AST	1	ETV0265	VITTORIO VENETO (TV)	Via Duca d'Aosta, 16	108,19	A3	1965
2763	AST	1	ETV0266	VITTORIO VENETO (TV)	Via Duca d'Aosta, 16	127,18	A3	1965
2764	AST	1	ETV0267	VITTORIO VENETO (TV)	Via Duca d'Aosta, 16	126,44	A3	1965
2765	AST	1	ETV0268	VITTORIO VENETO (TV)	Via Duca d'Aosta, 16	109,55	A3	1965
2766	AST	1	ETV0270	VITTORIO VENETO (TV)	Via Duca d'Aosta, 16	126,96	A3	1965
2767	AST	1	ETV0273	VITTORIO VENETO (TV)	Via Duca d'Aosta, 16	108,21	A3	1965
2768	AST	1	ETV0276	VITTORIO VENETO (TV)	Via Duca d'Aosta, 16	109,7	A3	1965
2769	AST	1	ETV0279	VITTORIO VENETO (TV)	Via Duca d'Aosta, 16	127,62	A3	1965
2770	AST	1	ETV0280	VITTORIO VENETO (TV)	Via Duca d'Aosta, 16	108,15	A3	1965
2771	AST	1	ETV0281	VITTORIO VENETO (TV)	Via Duca d'Aosta, 16	110,13	A3	1965
2772	AST	1	ETV0283	VITTORIO VENETO (TV)	Via Lazzaretto, 7	102,01	A3	1963
2773	AST	1	ETV0285	VITTORIO VENETO (TV)	Via Lazzaretto, 7	129,58	A3	1984
2774	AST	1	ETV0286	VITTORIO VENETO (TV)	Via Lazzaretto, 9	132,16	A3	1984
2775	AST	1	ETV0287	VITTORIO VENETO (TV)	Via Lazzaretto, 9	131,76	A3	1985
2776	AST	1	ETV0288	VITTORIO VENETO (TV)	Via Lazzaretto, 9	132,31	A3	1984
2777	AST	1	ETV0289	VITTORIO VENETO (TV)	Via Lazzaretto, 9	134,71	A3	1984
2778	AST	1	ETV0290	VITTORIO VENETO (TV)	Via Lazzaretto, 9	129,54	A3	1984

UNIVERSITY OF CALIFORNIA

LIBRARY

ANNALS

OF THE

PHYSICAL SCIENCES

**COMANDO REGIONE MILITARE CENTRO
ALLOGGI DI SERVIZIO**

Utenti con titolo - N. 858

Situazione aggiornata al 31 dicembre 2001

Annesso 1

N°	Classif.	Status	Codice Alloggi	Località	Indirizzo	mq.	Cat. Catasto	Anno Costruz.
1	AST	1	EMO0033	ALBARETO	FRASSINO 19	120,8	A/3	1985
2	AST	1	EMO0034	ALBARETO	FRASSINO 19	120,8	A/3	1985
3	AST	1	EMO0035	ALBARETO	FRASSINO 19	120,8	A/3	1985
4	AST	1	EMO0036	ALBARETO	FRASSINO 21	104,4	A/3	1985
5	AST	1	EMO0037	ALBARETO	FRASSINO 21	159,1	A/3	1985
6	AST	1	EMO0038	ALBARETO	FRASSINO 21	104,4	A/3	1985
7	AST	1	EMO0039	ALBARETO	FRASSINO 21	159,1	A/3	1985
8	AST	1	EMO0040	ALBARETO	FRASSINO 21	104,4	A/3	1985
9	AST	1	EMO0041	ALBARETO	FRASSINO 21	159,1	A/3	1985
10	ASI	1	EAN0001	ANCONA	C.COLOMBO 21	154,4	A/2	1989
11	AST	1	EAN0002	ANCONA	C. COLOMBO 21/c	121,9	A/2	1989
12	AST	1	EAN0003	ANCONA	C. COLOMBO 21/c	120,8	A/2	1989
13	AST	1	EAN0004	ANCONA	C. COLOMBO 21/c	115,1	A/2	1989
14	AST	1	EAN0005	ANCONA	C. COLOMBO 21/c	112,4	A/2	1989
15	AST	1	EAN0006	ANCONA	MONTAGNOLA 26	136,1	A/2	1976
16	AST	1	EAN0007	ANCONA	MONTAGNOLA 26	127,9	A/2	1976
17	AST	1	EAN0009	ANCONA	MONTAGNOLA 26	115,5	A/2	1976
18	AST	1	EAN0010	ANCONA	MONTAGNOLA 26	163,8	A/2	1976
19	AST	1	EAN0011	ANCONA	MONTAGNOLA 26	75,11	A/2	1976
20	AST	1	EAN0012	ANCONA	MONTAGNOLA 26	104,4	A/2	1976
21	ASI	1	EAN0013	ANCONA	MONTAGNOLA 26	82,54	A/2	1976
22	AST	1	EAN0014	ANCONA	MONTAGNOLA 26	100,9	A/2	1976
23	AST	1	EAR0001	AREZZO	GARIBALDI 157	91,81	A/3	1950
24	AST	1	EAR0002	AREZZO	GARIBALDI 157	68,29	A/3	1950
25	AST	1	EAR0003	AREZZO	GARIBALDI 157	112,6	A/3	1950
26	AST	1	EAR0004	AREZZO	GARIBALDI 157	68,29	A/3	1950
27	AST	1	EAR0005	AREZZO	GARIBALDI 157	68,29	A/3	1950
28	AST	1	EAR0006	AREZZO	GARIBALDI 157	125,1	A/3	1950
29	AST	1	EAR0008	AREZZO	GARIBALDI 157	69,89	A/3	1950
30	AST	1	EAR0013	AREZZO	GARIBALDI 251	82	A/3	1955
31	AST	1	EAP0003	ASCOLI PICENO	V.LE DELLE RIMEMBRANZE,30	70	A/3	1930
32	ASI	1	EAP0005	ASCOLI PICENO	XII SETTEMBRE 2	120		
33	AST	1	EAP0006	ASCOLI PICENO	UGO FOSCOLO 3	117,8	A/3	1952
34	AST	1	EAP0011	ASCOLI PICENO	CORSO V.EMANUELE 56	83,3	A/3	1952
35	ASI	1	EAP0016	ASCOLI PICENO	UGO FOSCOLO 1	107,6	A/3	1952
36	ASI	1	EAP0017	ASCOLI PICENO	CORSO MAZZINI 238	120	A/3	1996
37	ASI	1	EPG0070	BAIANO DI SPOLETO	ARTIFICIERE 3	120	A/2	1860
38	AST	1	EPG0071	BAIANO DI SPOLETO	ARTIFICIERI 3	129,3	A/2	1860
39	AST	1	EPG0072	BAIANO DI SPOLETO	ARTIFICIERE 3	135,5	A/2	1860
40	AST	1	EPG0073	BAIANO DI SPOLETO	ARTIFICIERE 3	150,4	A/2	1860
41	AST	1	EPG0075	BAIANO DI SPOLETO	ARTIFICIERE 5	117,3	A/2	1860
42	AST	1	EPG0077	BAIANO DI SPOLETO	ARTIFICIERE 1	101,7	A/2	1860
43	AST	1	EPG0079	BAIANO DI SPOLETO	ARTIFICIERE 5	107,8	A/2	1860
44	ASGC	1	EPG0082	BAIANO DI SPOLETO	ACQUASPARTA	73,8		
45	ASI	1	ELI0054	BIBBONA	DEPOMUNI EDERLE - CECINA	94,2	A/3	1950
46	ASGC	1	ELI0055	BIBBONA	DEPOMUNI EDERLE - CECINA	112,7	A/3	1950
47	AST	1	EBO0004	BOLOGNA	SS. ANNUNZIATA 19	72,8	A/4	1946
48	AST	1	EBO0005	BOLOGNA	SS. ANUNZIATA 19	83,06	A/4	1946
49	AST	1	EBO0011	BOLOGNA	SS. ANNUNZIATA 27	129,7	A/3	1947
50	AST	1	EBO0016	BOLOGNA	SS. ANNUNZIATA 29	88,14	A/4	1947
51	AST	1	EBO0105	BOLOGNA	PARCO 4/2	78,01	A/4	1940
52	AST	1	EBO0199	BOLOGNA	SABOTINO 25	119	A/4	1947
53	AST	1	EBO0201	BOLOGNA	SABOTINO 27	78,52	A/4	1946
54	AST	1	EBO0203	BOLOGNA	SABOTINO 27/3	63,33	A/4	1947
55	AST	1	EBO0204	BOLOGNA	SABOTINO 27/3	82,24	A/4	1947
56	ASI	1	EBO0215	BOLOGNA	SABOTINO 27	109,6	A/4	1914

N°	Classif.	Status	Codice Alloggi	Località	Indirizzo	mq.	Cat. Catasto	Anno Costruz.
57	AST	1	EBO0216	BOLOGNA	SABOTINO 27/2	97,96	A/4	1914
58	AST	1	EBO0218	BOLOGNA	SABOTINO 27	93,47	A/4	1914
59	ASI	1	EBO0220	BOLOGNA	SABOTINO 27	96,27	A/4	1914
60	AST	1	EBO0014	BOLOGNA	SS. ANNUNZIATA 29	81,14	A/4	1947
61	AST	1	EBO0018	BOLOGNA	PORTA S. MAMOLO 2	113,5	A/4	1900
62	AST	1	EBO0027	BOLOGNA	PANZACCHI 10	100,5	A/4	1900
63	AST	1	EBO0028	BOLOGNA	PANZACCHI 10	88,75	A/4	1900
64	AST	1	EBO0033	BOLOGNA	PANZACCHI 10	100,6	A/4	1900
65	AST	1	EBO0034	BOLOGNA	PANZACCHI 10	103,8	A/4	1900
66	AST	1	EBO0043	BOLOGNA	PANZACCHI 4/3	135	A/4	1900
67	AST	1	EBO0044	BOLOGNA	PANZACCHI 4/2	119	A/4	1900
68	ASI	1	EBO0055	BOLOGNA	BATTISTI 18	120	A/3	1600
69	ASI	1	EBO0056	BOLOGNA	BATTISTI 18	226,3	A/3	1600
70	AST	1	EBO0066	BOLOGNA	BORGOLOCCHI 2/2	102,5	A/3	1700
71	ASI	1	EBO0069	BOLOGNA	CARDUCCI 30	120	A/3	1920
72	ASI	1	EBO0070	BOLOGNA	CARDUCCI 30	120	A/3	1920
73	AST	1	EBO0076	BOLOGNA	PARISIO 7	106,9	A/4	1928
74	AST	1	EBO0080	BOLOGNA	CASTELMERLO 22	117,6	A/4	1930
75	AST	1	EBO0082	BOLOGNA	CASTELMERLO 22	96,08	A/4	1930
76	AST	1	EBO0083	BOLOGNA	CASTELMERLO 22	103,4	A/4	1930
77	AST	1	EBO0084	BOLOGNA	CASTELMERLO 22	107,3	A/4	1930
78	ASI	1	EBO0087	BOLOGNA	FERRARESE 199	101,6	A/4	1920
79	AST	1	EBO0117	BOLOGNA	FERRARESE 199	75	A/4	1920
80	AST	1	EBO0119	BOLOGNA	FERRARESE 199	122	A/4	1920
81	AST	1	EBO0122	BOLOGNA	FERRARESE 199	125,2	A/4	1920
82	AST	1	EBO0124	BOLOGNA	FERRARESE 199	100	A/4	1920
83	AST	1	EBO0126	BOLOGNA	FERRARESE 199	166	A/4	1920
84	AST	1	EBO0129	BOLOGNA	FERRARESE 199	107	A/4	1920
85	AST	1	EBO0133	BOLOGNA	EINSTEIN 12	80,98	A/3	1980
86	AST	1	EBO0134	BOLOGNA	EINSTEIN 12	80,98	A/3	1980
87	AST	1	EBO0138	BOLOGNA	EINSTEIN 12	80,98	A/3	1980
88	AST	1	EBO0139	BOLOGNA	EINSTEIN 12	80,98	A/3	1980
89	AST	1	EBO0142	BOLOGNA	EINSTEIN 8	80,98	A/3	1980
90	AST	1	EBO0144	BOLOGNA	EINSTEIN 8	80,98	A/3	1980
91	AST	1	EBO0146	BOLOGNA	EINSTEIN 8	80,98	A/3	1980
92	AST	1	EBO0148	BOLOGNA	EINSTEIN 6	80,98	A/3	1980
93	AST	1	EBO0151	BOLOGNA	EINSTEIN 6	80,98	A/3	1980
94	AST	1	EBO0154	BOLOGNA	EINSTEIN 6	80,98	A/3	1980
95	AST	1	EBO0155	BOLOGNA	EINSTEIN 6	80,98	A/3	1980
96	AST	1	EBO0157	BOLOGNA	PIELLA 1	80,25	A/4	1300
97	AST	1	EBO0160	BOLOGNA	MARSALA 12	93,5	A/3	1300
98	AST	1	EBO0161	BOLOGNA	MARSALA 12	122	A/3	1300
99	ASI	1	EBO0162	BOLOGNA	MARSALA 12	120	A/3	1300
100	AST	1	EBO0164	BOLOGNA	MARSALA 12	91	A/3	1300
101	ASI	1	EBO0165	BOLOGNA	PORTA S. MAMOLO 2	100,8	A/4	1912
102	AST	1	EBO0173	BOLOGNA	PORTA S. MAMOLO 2	140,9	A/4	1800
103	AST	1	EBO0177	BOLOGNA	OTTO COLONNE 7	112	A/3	1800
104	ASI	1	EBO0178	BOLOGNA	CASTELFIDARDO 9	74,8	A/4	1920
105	AST	1	EBO0186	BOLOGNA	SABOTINO 1	56,03	A/3	1948
106	AST	1	EBO0188	BOLOGNA	SABOTINO 1	71,16	A/3	1948
107	AST	1	EBO0192	BOLOGNA	SABOTINO 1	72,62	A/3	1910
108	AST	1	EBO0194	BOLOGNA	VICINI 30	77,97	A/3	1910
109	AST	1	EBO0197	BOLOGNA	SABOTINO 3	120	A/3	1946
110	AST	1	EBO0221	BOLOGNA	EMILIA PONENTE 44	152,6	A/3	1918
111	AST	1	EBO0223	BOLOGNA	EMILIA PONENTE 44	130,1	A/3	1918
112	AST	1	EBO0225	BOLOGNA	EMILIA PONENTE 48	85,28	A/3	1918
113	AST	1	EBO0227	BOLOGNA	EMILIA PONENTE 48	112,1	A/3	1918
114	AST	1	EBO0228	BOLOGNA	EMILIA PONENTE 48	119,9	A/3	1918
115	AST	1	EBO0229	BOLOGNA	EMILIA PONENTE 50	137,2	A/3	1946
116	AST	1	EBO0230	BOLOGNA	EMILIA PONENTE 50	69,61	A/3	1946

N°	Classif.	Status	Codice Alloggi	Località	Indirizzo	mq.	Cat. Catasto	Anno Costruz.
117	AST	1	EBO0231	BOLOGNA	EMILIA PONENTE 50	86,02	A/3	1946
118	AST	1	EBO0269	BOLOGNA	CHIU' 14	100,2	A/3	1906
119	AST	1	EBO0273	BOLOGNA	CHIU' 14	90,52	A/3	1906
120	AST	1	EBO0275	BOLOGNA	OSPEDALE 3	132,7	A/3	1984
121	AST	1	EBO0278	BOLOGNA	OSPEDALE 3	132,7	A/3	1984
122	AST	1	EBO0279	BOLOGNA	OSPEDALE 3	130,8	A/3	1984
123	AST	1	EBO0280	BOLOGNA	OSPEDALE 3	126,3	A/3	1984
124	AST	1	EBO0282	BOLOGNA	OSPEDALE 3	130,8	A/3	1984
125	AST	1	EBO0283	BOLOGNA	OSPEDALE 3	126,3	A/3	1984
126	AST	1	EBO0284	BOLOGNA	OSPEDALE 3	132,7	A/3	1984
127	AST	1	EBO0285	BOLOGNA	OSPEDALE 3	130,8	A/3	1984
128	AST	1	EBO0288	BOLOGNA	OSPEDALE 5	130,8	A/3	1984
129	AST	1	EBO0289	BOLOGNA	OSPEDALE 5	126,3	A/3	1984
130	AST	1	EBO0291	BOLOGNA	OSPEDALE 5	130,8	A/3	1984
131	AST	1	EBO0292	BOLOGNA	OSPEDALE 3	126,3	A/3	1941
132	AST	1	EBO0296	BOLOGNA	OSPEDALE 5	132,7	A/3	1941
133	AST	1	EBO0297	BOLOGNA	OSPEDALE 5	130,8	A/3	1941
134	ASI	1	EBO0298	BOLOGNA	OSPEDALE 5	120	A/3	1941
135	AST	1	EBO0299	BOLOGNA	OSPEDALE 1	130,8	A/3	1941
136	AST	1	EBO0303	BOLOGNA	OSPEDALE 1	126,3	A/3	1941
137	AST	1	EBO0304	BOLOGNA	OSPEDALE 1	132,7	A/3	1941
138	AST	1	EBO0305	BOLOGNA	OSPEDALE 1	130,8	A/3	1941
139	AST	1	EBO0306	BOLOGNA	OSPEDALE 1	126,3	A/3	1941
140	AST	1	EBO0307	BOLOGNA	OSPEDALE 1	132,7	A/3	1941
141	AST	1	EBO0308	BOLOGNA	OSPEDALE 1	130,8	A/3	1941
142	AST	1	EBO0310	BOLOGNA	OSPEDALE 1	132,7	A/3	1941
143	AST	1	EBO0311	BOLOGNA	OSPEDALE 3/2	132,7	A/3	1993
144	AST	1	EBO0312	BOLOGNA	OSPEDALE 3/2	130,8	A/3	1993
145	AST	1	EBO0313	BOLOGNA	OSPEDALE 3/2	126,3	A/3	1993
146	AST	1	EBO0315	BOLOGNA	OSPEDALE 3/2	130,8	A/3	1993
147	AST	1	EBO0316	BOLOGNA	OSPEDALE 3/2	126,3	A/3	1993
148	AST	1	EBO0317	BOLOGNA	OSPEDALE 3/2	132,7	A/3	1993
149	AST	1	EBO0318	BOLOGNA	OSPEDALE 3/2	130,8	A/3	1993
150	AST	1	EBO0319	BOLOGNA	OSPEDALE 3/2	126,3	A/3	1993
151	AST	1	EBO0320	BOLOGNA	OSPEDALE 3/2	132,7	A/3	1993
152	AST	1	EBO0321	BOLOGNA	OSPEDALE 3/2	130,8	A/3	1993
153	AST	1	EBO0322	BOLOGNA	OSPEDALE 3/2	126,3	A/3	1993
154	AST	1	EBO0323	BOLOGNA	DELL'OSPEDALE 1/2	132,7	A/3	1995
155	AST	1	EBO0324	BOLOGNA	DELL'OSPEDALE 1/2	130,8	A/3	1995
156	AST	1	EBO0325	BOLOGNA	DELL'OSPEDALE 1/2	126,3	A/3	1995
157	AST	1	EBO0326	BOLOGNA	DELL'OSPEDALE 1/2	132,7	A/3	1995
158	AST	1	EBO0327	BOLOGNA	DELL'OSPEDALE 1/2	130,8	A/3	1995
159	AST	1	EBO0329	BOLOGNA	DELL'OSPEDALE 1/2	132,7	A/3	1995
160	AST	1	EBO0330	BOLOGNA	DELL'OSPEDALE 1/2	130,8	A/3	1995
161	AST	1	EBO0331	BOLOGNA	DELL'OSPEDALE 1/2	126,3	A/3	1995
162	AST	1	EBO0332	BOLOGNA	DELL'OSPEDALE 1/2	132,7	A/3	1995
163	AST	1	EBO0333	BOLOGNA	DELL'OSPEDALE 1/2	130,8	A/3	1995
164	ASI	1	EBO0335	BOLOGNA	OSPEDALE 3/5	132,7	A/3	1995
165	AST	1	EBO0336	BOLOGNA	OSPEDALE 3/5	130,8	A/3	1995
166	AST	1	EBO0337	BOLOGNA	OSPEDALE 3/5	126,3	A/3	1995
167	AST	1	EBO0338	BOLOGNA	OSPEDALE 3/5	132,7	A/3	1995
168	AST	1	EBO0339	BOLOGNA	OSPEDALE 3/5	130,8	A/3	1995
169	AST	1	EBO0340	BOLOGNA	OSPEDALE 3/5	126,3	A/3	1995
170	AST	1	EBO0341	BOLOGNA	OSPEDALE 3/5	132,7	A/3	1995
171	AST	1	EBO0342	BOLOGNA	OSPEDALE 3/5	130,8	A/3	1995
172	AST	1	EBO0343	BOLOGNA	OSPEDALE 3/5	126,3	A/3	1995
173	AST	1	EBO0344	BOLOGNA	OSPEDALE 3/5	132,7	A/3	1995
174	AST	1	EBO0345	BOLOGNA	OSPEDALE 3/5	130,8	A/3	1995
175	AST	1	EBO0346	BOLOGNA	OSPEDALE 3/5	126,3	A/3	1995
176	AST	1	EBO0349	CALDERARA DI RENO	G. DI VITTORIO 5	151,4	A/3	1997

N°	Classif.	Status	Codice Alloggi	Località	Indirizzo	mq.	Cat. Catasto	Anno Costruz.
177	AST	1	EBO0350	CALDERARA DI RENO	G. DI VITTORIO 5	104,1	A/3	1997
178	AST	1	EBO0351	CALDERARA DI RENO	G. DI VITTORIO 5	129,3	A/3	1997
179	AST	1	EBO0354	CALDERARA DI RENO	G. DI VITTORIO 5	127,6	A/3	1997
180	AST	1	EBO0355	CALDERARA DI RENO	G. DI VITTORIO 5	149,8	A/3	1997
181	AST	1	EBO0356	CALDERARA DI RENO	G. DI VITTORIO 5	144,1	A/3	1997
182	AST	1	EBO0357	CALDERARA DI RENO	G. DI VITTORIO 5	163,9	A/3	1997
183	ASI	1	EFI0057	CALENZANO	CARRAIA	98,52	A/3	1950
184	ASGC	1	EMC0001	CAMERINO	CONTRADA TORRE DEL PARCO	184		
185	ASI	1	EBO0246	CASTEL MAGGIORE	MATTEOTTI 31	120	A/3	1952
186	AST	1	EBO0249	CASTEL MAGGIORE	GRAMSCI 69	158,9	A/3	1937
187	AST	1	EBO0251	CASTEL MAGGIORE	GALLIERA 31	96,24	A/4	1937
188	AST	1	EBO0254	CASTEL MAGGIORE	GALLIERA 39	93,32	A/4	1937
189	ASI	1	EBO0256	CASTEL MAGGIORE	GALLIERA 31	88,4	A/4	1937
190	ASI	1	EBO0257	CASTEL MAGGIORE	GALLERIA 31	92,19	A/4	1937
191	ASGC	1	ERA0008	CERVIA	MATTEOTTI 184	67,51	A/3	1979
192	AST	1	ECH0001	CHIETI	S.OLIVIERI 98	119	A/3	1862
193	AST	1	ECH0006	CHIETI	S.OLIVIERI 48	237,3	A/3	1862
194	AST	1	ECH0007	CHIETI	DEGLI AGOSTINIANI 52	162,3	A/3	1862
195	AST	1	ECH0009	CHIETI	V.DE NARDIS 1	78,3	A/3	1862
196	AST	1	ECH0010	CHIETI	VICO DE NARDIS 1	71,7	A/3	1862
197	AST	1	ECH0011	CHIETI	VICO DE NARDIS 1	91,7	A/3	1862
198	AST	1	ECH0012	CHIETI	S. MARIA 2	75,2	A/3	1862
199	AST	1	ECH0013	CHIETI	G. ROSSI 4	90,8	A/3	1918
200	AST	1	ECH0015	CHIETI	G. ROSSI 4	109,9	A/3	1918
201	AST	1	ECH0017	CHIETI	G. ROSSI 4	80,7	A/3	1918
202	AST	1	ECH0018	CHIETI	G. ROSSI 4	74,5	A/3	1918
203	AST	1	ECH0020	CHIETI	G. ROSSI 2	86,7	A/3	1918
204	AST	1	ECH0021	CHIETI	G. ROSSI 2	81,4	A/3	1918
205	AST	1	ECH0023	CHIETI	G. ROSSI 2	93,1	A/3	1918
206	AST	1	ECH0028	CHIETI	DEGLI AGOSTINIANI 52	182,5	A/3	1862
207	ASI	1	ELI0058	COLLESALVETTI	SORGENTI 21	107,6	A/3	1950
208	AST	1	EAN0016	FALCONARA MARITTIMA	FIUMESIMO 7/b	85,8	A/3	1930
209	AST	1	EAN0017	FALCONARA MARITTIMA	FIUMESINO 7/b	92,9	A/3	1930
210	AST	1	EAN0019	FALCONARA MARITTIMA	FIUMESINO 7/a	103,5	A/3	1930
211	AST	1	EAN0023	FALCONARA MARITTIMA	FIUMESINO 7/a	128,9	A/3	1930
212	AST	1	EAN0025	FALCONARA MARITTIMA	FIUMESINO 5/b	96,75	A/3	1930
213	AST	1	EAN0031	FALCONARA MARITTIMA	FIUMESINO 5/A	91,44	A/3	1930
214	AST	1	EAN0032	FALCONARA MARITTIMA	FIUMESINO 5/A	93,06	A/3	1930
215	AST	1	EAN0033	FALCONARA MARITTIMA	FIUMESINO 5/B	127	A/3	1930
216	ASI	1	EPS0001	FANO	G. DINI 13	98,1	A/2	1955
217	AST	1	EPS0002	FANO	G. DINI 13	107,6	A/2	1955
218	AST	1	EPS0004	FANO	G. DINI 13	97,8	A/2	1955
219	AST	1	EPS0005	FANO	G. DINI 13	99,8	A/2	1955
220	AST	1	EPS0011	FANO	G. DINI 14	102,4	A/2	1955
221	AST	1	EFE0011	FERRARA	FRESCOBALDI 19	101,7	A/3	1961
222	AST	1	EFE0011	FERRARA	FRESCOBALDI 19	89,73	A/3	1961
223	AST	1	EFE0013	FERRARA	FRESCOBALDI 21	95,97	A/3	1961
224	AST	1	EFE0014	FERRARA	FRESCOBALDI 21	111,7	A/3	1961
225	AST	1	EFE0016	FERRARA	FRESCOBALDI 21	101,4	A/4	1961
226	AST	1	EFE0017	FERRARA	FRESCOBALDI 19	109,4	A/4	1961
227	AST	1	EFE0019	FERRARA	FRESCOBALDI 21	108	A/3	1961
228	AST	1	EFE0022	FERRARA	FRESCOBALDI 19	106,7	A/4	1961
229	AST	1	EFE0024	FERRARA	FRESCOBALDI 21	113,7	A/4	1961
230	AST	1	EFE0031	FERRARA	FRESCOBALDI 29	117,9	A/3	1968
231	AST	1	EFI0225	FIRENZE	NOVOLI 44	141,9	A/3	1975
232	AST	1	EFI0227	FIRENZE	NOVOLI 44	113,5	A/3	1977
233	AST	1	EFI0299	FIRENZE	COSTA SAN GIORGIO 23	62,81	A/3	1957
234	AST	1	EFI0300	FIRENZE	COSTA SAN GIORGIO 25	197,5	A/3	1957
235	AST	1	EFI0302	FIRENZE	COSTA SAN GIORGIO 25	91	A/3	1957
236	AST	1	EFI0312	FIRENZE	NOVOLI 44	135,1	A/3	1983

N°	Classif.	Status	Codice Alloggi	Località	Indirizzo	mq.	Cat. Catasto	Anno Costruz.
237	AST	1	EFI0313	FIRENZE	NOVOLI 44	110,1	A/3	1983
238	AST	1	EFI0314	FIRENZE	NOVOLI 44	115,3	A/3	1983
239	AST	1	EFI0001	FIRENZE	S. ANNA 4	173,9	A/2	1950
240	AST	1	EFI0006	FIRENZE	S. ANNA 4	176,2	A/2	1950
241	AST	1	EFI0024	FIRENZE	STROZZI 8	135,4	A/3	1955
242	ASI	1	EFI0025	FIRENZE	STROZZI 12	120	A/3	1955
243	AST	1	EFI0028	FIRENZE	FORTEZZA 12	72,8	A/3	1955
244	AST	1	EFI0031	FIRENZE	PRATELLO 3	110,5	A/3	1955
245	ASGC	1	EFI0034	FIRENZE	SEGNI 1	130,5	A/3	1928
246	ASIR	1	EFI0050	FIRENZE	CAVOUR 49	179,2	A/2	1944
247	ASI	1	EFI0051	FIRENZE	CAVOUR 49	237,8	A/2	1944
248	ASI	1	EFI0052	FIRENZE	CAVOUR 49	224,5	A/2	1944
249	ASI	1	EFI0054	FIRENZE	CAVOUR 49	95,37	A/2	1944
250	ASI	1	EFI0055	FIRENZE	CAVOUR 49	120	A/2	1944
251	AST	1	EFI0099	FIRENZE	DA PALESTRINA 26	171,5	A/3	1946
252	AST	1	EFI0101	FIRENZE	DA PALESTRINA 28	138,5	A/3	1946
253	AST	1	EFI0110	FIRENZE	DA PALESTRINA 28	114,1	A/3	1946
254	ASI	1	EFI0115	FIRENZE	DA PALESTRINA 34	168	A/3	1946
255	AST	1	EFI0140	FIRENZE	GIGNORO 30	119,7	A/2	1964
256	ASI	1	EFI0141	FIRENZE	GIGNORO 30	118,1	A/2	1964
257	AST	1	EFI0142	FIRENZE	GIGNORO 30	124,4	A/2	1964
258	AST	1	EFI0143	FIRENZE	GIGNORO 30	133,1	A/2	1964
259	AST	1	EFI0144	FIRENZE	GIGNORO 30	116,1	A/2	1964
260	AST	1	EFI0145	FIRENZE	GIGNORO 30	102,9	A/2	1964
261	AST	1	EFI0146	FIRENZE	GIGNORO 30	120,8	A/2	1964
262	AST	1	EFI0147	FIRENZE	GIGNORO 30	115,4	A/2	1964
263	AST	1	EFI0148	FIRENZE	GIGNORO 30	133,4	A/2	1964
264	AST	1	EFI0151	FIRENZE	MARIGNOLLI 65	114,4	A/3	1950
265	AST	1	EFI0153	FIRENZE	MARIGNOLLI 65	100,1	A/3	1950
266	ASI	1	EFI0154	FIRENZE	MARIGNOLLI 65	159	A/3	1950
267	AST	1	EFI0155	FIRENZE	MARIGNOLLI 65	102	A/3	1950
268	ASI	1	EFI0156	FIRENZE	GIACOMINI 11	161,1	A/2	1963
269	ASI	1	EFI0161	FIRENZE	GIULIANI 201	89,7	A/2	1950
270	AST	1	EFI0165	FIRENZE	GIULIANI 210	123,2	A/2	1944
271	ASI	1	EFI0201	FIRENZE	GIGNORO 34	173,3	A/3	1964
272	ASI	1	EFI0203	FIRENZE	ARETINA 354	85,61	A/3	1954
273	AST	1	EFI0207	FIRENZE	ARETINA 354	143,1	A/3	1954
274	ASI	1	EFI0213	FIRENZE	MICHELI 16	163,5	A/3	1945
275	ASI	1	EFI0215	FIRENZE	MICHELI 16	77,79	A/3	1945
276	ASI	1	EFI0219	FIRENZE	LIPPI MACIA 2	156,3	A/3	1948
277	ASI	1	EFI0229	FIRENZE	DELLA SCALA 64	102,5	A/3	1955
278	AST	1	EFI0234	FIRENZE	DELLA SCALA 68/C	127,2	A/3	1958
279	AST	1	EFI0236	FIRENZE	DELLA SCALA 68/C	80	A/3	1958
280	AST	1	EFI0237	FIRENZE	DELLA SCALA 68/C	73,5	A/3	1958
281	AST	1	EFI0238	FIRENZE	DELLA SCALA 60/A	113,3	A/3	1966
282	AST	1	EFI0242	FIRENZE	DA DIACCETO 1	135	A/2	1966
283	AST	1	EFI0243	FIRENZE	DA DIACCETO 1	98	A/2	1966
284	AST	1	EFI0244	FIRENZE	DA DIACCETO 1	134,7	A/2	1966
285	AST	1	EFI0245	FIRENZE	DA DIACCETO 1	123,7	A/2	1966
286	ASI	1	EFI0246	FIRENZE	DA DIACCETO 1	131,4	A/2	1966
287	ASI	1	EFI0248	FIRENZE	DA DIACCETO 1	132,9	A/2	1966
288	ASI	1	EFI0249	FIRENZE	DA DIACCETO 1	133,6	A/2	1966
289	ASI	1	EFI0251	FIRENZE	DA DIACCETO 1	133,6	A/2	1966
290	ASGC	1	EFI0253	FIRENZE	DA DIACCETO 3	94,53	A/2	1966
291	AST	1	EFI0254	FIRENZE	DA DIACCETO 3	130,3	A/2	1966
292	AST	1	EFI0258	FIRENZE	DA DIACCETO 3	126,3	A/2	1966
293	ASI	1	EFI0259	FIRENZE	DA DIACCETO 3	131,6	A/2	1966
294	ASI	1	EFI0260	FIRENZE	DA DIACCETO 3	133,6	A/2	1966
295	AST	1	EFI0261	FIRENZE	DA DIACCETO 3	131,1	A/2	1966
296	ASI	1	EFI0262	FIRENZE	DA DIACCETO 3	130,3	A/2	1966

N°	Classif.	Status	Codice Alloggi	Località	Indirizzo	mq.	Cat. Catasto	Anno Costruz.
297	AST	1	EFIO263	FIRENZE	DA DIACCETO 3/A	101,6	A/2	1966
298	ASI	1	EFIO264	FIRENZE	DA DIACCETO 3/A	120	A/2	1966
299	AST	1	EFIO265	FIRENZE	DA DIACCETO 3/A	129,3	A/2	1966
300	AST	1	EFIO266	FIRENZE	DA DIACCETO 3/A	132,1	A/2	1966
301	ASI	1	EFIO267	FIRENZE	DA DIACCETO 3/A	120	A/2	1966
302	ASI	1	EFIO269	FIRENZE	DA DIACCETO 3/A	133,6	A/2	1966
303	ASI	1	EFIO270	FIRENZE	DA DIACCETO 3/A	141,6	A/2	1966
304	AST	1	EFIO271	FIRENZE	DA DIACCETO 5	121,5	A/2	1944
305	AST	1	EFIO272	FIRENZE	DA DIACCETO 5	152,1	A/3	1944
306	AST	1	EFIO273	FIRENZE	DA DIACCETO 7	109,5	A/3	1944
307	AST	1	EFIO278	FIRENZE	DA DIACCETO 17	142,8	A/3	1944
308	AST	1	EFIO286	FIRENZE	FEDERIGHI 4	94,3	A/3	1944
309	AST	1	EFIO288	FIRENZE	FEDERIGHI 4	92,5	A/3	1944
310	AST	1	EFIO289	FIRENZE	FEDERIGHI 4	70	A/3	1944
311	AST	1	EFIO290	FIRENZE	FEDERIGHI 6	77,79	A/3	1944
312	AST	1	EFIO305	FIRENZE	COSTA SAN GIORGIO 39	99,51	A/3	1957
313	ASI	1	EFI0315	FIRENZE	SCANDICCI 320	188,5	A/2	1982
314	AST	1	EFO0015	FORLI'	ROMA 136	131,7	A/4	1952
315	AST	1	EFO0016	FORLI'	ROMA 134	115,4	A/4	1952
316	AST	1	EFO0019	FORLI'	ROMA 134	121,3	A/4	1952
317	AST	1	EFO0020	FORLI'	ROMA 134	106	A/4	1952
318	ASI	1	EFO0021	FORLI'	BELTRAMELLI 7	93,92	A/3	1982
319	AST	1	EFO0022	FORLI'	BELTRAMELLI 7	89,43	A/3	1982
320	AST	1	EFO0023	FORLI'	BELTRAMELLI 7	89,24	A/3	1982
321	AST	1	EFO0024	FORLI'	BELTRAMELLI 7	95,77	A/3	1982
322	AST	1	EFO0025	FORLI'	BELTRAMELLI 7	89,41	A/3	1982
323	AST	1	EFO0026	FORLI'	BELTRAMELLI 7	99,09	A/3	1982
324	AST	1	EFO0027	FORLI'	PIGAFETTA 3/A	109,4	A/3	1983
325	AST	1	EFO0028	FORLI'	PIGAFETTA 3/A	137	A/3	1983
326	AST	1	EFO0029	FORLI'	PIGAFETTA 3/A	106,4	A/3	1983
327	AST	1	EFO0030	FORLI'	PIGAFETTA 3/A	112,3	A/3	1983
328	AST	1	EFO0032	FORLI'	PIGAFETTA 3/A	111,5	A/3	1983
329	AST	1	EFO0033	FORLI'	PIGAFETTA 3/A	142,2	A/3	1983
330	AST	1	EFO0035	FORLI'	PIGAFETTA 3/A	107,3	A/3	1983
331	AST	1	EPC0048	GOSSOLENGO	MARCONI 48	126,5	A/3	1800
332	AST	1	EPC0049	GOSSOLENGO	MARCONI 48	126,8	A/3	1800
333	AST	1	EPC0050	GOSSOLENGO	MARCONI 48	110	A/3	1800
334	AST	1	EPC0052	GOSSOLENGO	MARCONI 48	102,7	A/3	1800
335	AST	1	EPC0053	GOSSOLENGO	MARCONI 48	149,2	A/3	1800
336	AST	1	EPC0055	GOSSOLENGO	MARCONI 48	116,3	A/3	1800
337	ASI	1	EGR0002	GROSSETO	SENESE 163	127,7	A/3	1953
338	AST	1	EGR0003	GROSSETO	SENESE 163	121,7	A/3	1953
339	AST	1	EGR0004	GROSSETO	SENESE 165	112,9	A/3	1953
340	AST	1	EGR0005	GROSSETO	SENESE 163	110,4	A/3	1953
341	AST	1	EGR0006	GROSSETO	SENESE 163	120,5	A/3	1953
342	AST	1	EGR0007	GROSSETO	SENESE 167	107	A/3	1945
343	ASI	1	EGR0010	GROSSETO	CASTIGLIONESE 201	114	A/3	1945
344	ASI	1	EGR0013	GROSSETO	CASTIGLIONESE 201	104,1	A/3	1995
345	AST	1	EGR0014	GROSSETO	CASTIGLIONESE 201	60	A/3	1995
346	AST	1	EGR0015	GROSSETO	CASTIGLIONESE 201	104	A/3	1995
347	AST	1	EGR0016	GROSSETO	CASTIGLIONESE 201	59,8	A/3	1995
348	AST	1	EGR0018	GROSSETO	CASTIGLIONESE 201	89,86	A/3	1945
349	AST	1	EGR0024	GROSSETO	CASTIGLIONESE 201	88,67	A/3	1945
350	AST	1	EGR0027	GROSSETO	CASTIGLIONESE 201	83,57	A/3	1945
351	AST	1	EGR0029	GROSSETO	CASTIGLIONESE 201	83,46	A/3	1945
352	AST	1	EGR0030	GROSSETO	CASTIGLIONESE 201	90,54	A/3	1950
353	ASI	1	EGR0034	GROSSETO	CASTIGLIONESE 201	87,04	A/3	1945
354	ASI	1	EGR0040	GROSSETO	CASTIGLIONESE 201	81,6	A/3	1945
355	AST	1	EGR0041	GROSSETO	CASTIGLIONESE 201	78,3	A/3	1945
356	AST	1	EGR0042	GROSSETO	CASTIGLIONESE 201	72,49	A/3	1945

N°	Classif.	Status	Codice Alloggi	Località	Indirizzo	mq.	Cat. Catasto	Anno Costruz.
357	AST	1	EGR0044	GROSSETO	CASTIGLIONESE 201	97,05	A/3	1945
358	ASI	1	EGR0047	GROSSETO	CASTIGLIONESE 201	71	A/3	1945
359	AST	1	EGR0048	GROSSETO	CASTIGLIONESE 201	70,2	A/3	1945
360	AST	1	EGR0049	GROSSETO	CASTIGLIONESE 201	71,66	A/3	1945
361	ASI	1	EGR0051	GROSSETO	CASTIGLIONESE 201	73,12	A/3	1945
362	AST	1	EGR0054	GROSSETO	CASTIGLIONESE 201	107,5	A/3	1945
363	AST	1	EGR0055	GROSSETO	CASTIGLIONESE 201	87,12	A/3	1945
364	ASI	1	EGR0057	GROSSETO	MAZZINI 71	153,6	A/3	1945
365	AST	1	EGR0058	GROSSETO	MAZZINI 71	161,4	A/3	1945
366	AST	1	EGR0068	GROSSETO	SENESE 163/A	109	A/2	1991
367	AST	1	EGR0069	GROSSETO	SENESE 163/A	107	A/2	1991
368	AST	1	EGR0070	GROSSETO	SENESE 163/A	110,7	A/2	1991
369	AST	1	EGR0071	GROSSETO	SENESE 163/A	108,7	A/2	1991
370	ASI	1	EGR0072	GROSSETO	SENESE 163/A	111,4	A/2	1991
371	AST	1	EGR0073	GROSSETO	SENESE 163/A	105,2	A/2	1991
372	AST	1	EGR0074	GROSSETO	SENESE 163/B	129	A/2	1991
373	AST	1	EGR0075	GROSSETO	SENESE 163/B	134,5	A/2	1991
374	AST	1	EGR0076	GROSSETO	SENESE 163/B	130	A/2	1991
375	AST	1	EGR0078	GROSSETO	SENESE 163/B	137,2	A/2	1991
376	AST	1	EGR0079	GROSSETO	SENESE 163/B	130,3	A/2	1991
377	AST	1	EGR0080	GROSSETO	SENESE 163/B	138,7	A/2	1991
378	AST	1	EGR0081	GROSSETO	SENESE 163/B	137,2	A/2	1991
379	AST	1	EGR0082	GROSSETO	SENESE 163/B	127,4	A/2	1991
380	AST	1	EGR0083	GROSSETO	SENESE 163/B	134,3	A/2	1991
381	AST	1	EGR0084	GROSSETO	SENESE 163/B	134,5	A/2	1991
382	ASI	1	EGR0085	GROSSETO	SENESE 163/B	131,3	A/2	1991
383	AST	1	EGR0086	GROSSETO	SENESE 163/C	134,4	A/2	1991
384	AST	1	EGR0087	GROSSETO	SENESE 163/C	132,2	A/2	1991
385	AST	1	EGR0088	GROSSETO	SENESE 163/C	141,1	A/2	1991
386	AST	1	EGR0089	GROSSETO	SENESE 163/C	120	A/2	1991
387	AST	1	EGR0090	GROSSETO	SENESE 163/C	133,8	A/2	1991
388	AST	1	EGR0091	GROSSETO	SENESE 163/C	141,7	A/2	1991
389	AST	1	EGR0092	GROSSETO	SENESE 163/C	132,9	A/2	1991
390	AST	1	EGR0093	GROSSETO	SENESE 163/C	134,7	A/2	1991
391	AST	1	EGR0094	GROSSETO	SENESE 163/C	139,7	A/2	1991
392	AST	1	EGR0095	GROSSETO	SENESE 163/C	133,8	A/2	1991
393	AST	1	EGR0096	GROSSETO	SENESE 163/C	135,2	A/2	1991
394	AST	1	EAQ0001	L'AQUILA	A. DE GASPERI 10	64,1	A/2	1963
395	AST	1	EAQ0002	L'AQUILA	A. DE GASPERI 10	113,7	A/2	1963
396	AST	1	EAQ0003	L'AQUILA	A. DE GASPERI 10	136,1	A/2	1963
397	AST	1	EAQ0004	L'AQUILA	A. DE GASPERI 10	128	A/2	1963
398	AST	1	EAQ0006	L'AQUILA	A. DE GASPERI 10	83,9	A/2	1963
399	AST	1	EAQ0007	L'AQUILA	A. DE GASPERI 10	136,5	A/2	1963
400	ASI	1	EAQ0009	L'AQUILA	A. DE GASPERI 10	95,5	A/2	1963
401	AST	1	EAQ0011	L'AQUILA	A. DE GASPERI 10	136,4	A/2	1963
402	AST	1	EAQ0013	L'AQUILA	A. DE GASPERI 10	92,9	A/2	1963
403	AST	1	EAQ0015	L'AQUILA	A. DE GASPERI 10	136,6	A/2	1963
404	AST	1	EAQ0017	L'AQUILA	A. DE GASPERI 10	93,61	A/2	1963
405	AST	1	EAQ0018	L'AQUILA	A. DE GASPERI 10	87,9	A/2	1963
406	AST	1	EAQ0019	L'AQUILA	FILOMUSI GUELF	111,1	A/3	1959
407	AST	1	EAQ0022	L'AQUILA	FILOMUSI GUELF 5	148,6	A/3	1959
408	AST	1	EAQ0023	L'AQUILA	FILOMUSI GUELF 5	142,9	A/3	1959
409	AST	1	EAQ0024	L'AQUILA	FILOMUSI GUELF 5	100	A/3	1959
410	AST	1	EAQ0025	L'AQUILA	FILOMUSI GUELF	152,7	A/3	1959
411	AST	1	EAQ0027	L'AQUILA	FILOMUSI GUELF 5	146,9	A/3	1959
412	AST	1	EAQ0029	L'AQUILA	FILOMUSI GUELF	85,92	A/3	1959
413	AST	1	EAQ0031	L'AQUILA	FILOMUSI GUELF	115,8	A/3	1959
414	AST	1	EAQ0034	L'AQUILA	FILOMUSI GUELF	102	A/3	1959
415	AST	1	EAQ0035	L'AQUILA	FILOMUSI GUELF	116,3	A/3	1959
416	AST	1	EAQ0039	L'AQUILA	FILOMUSI GUELF 11	98,28	A/3	1959

N°	Classif.	Status	Codice Alloggi	Località	Indirizzo	mq.	Cat. Catasto	Anno Costruz.
417	AST	1	EAQ0040	L'AQUILA	FILOMUSI GUELF 11	123,2	A/3	1959
418	AST	1	EAQ0041	L'AQUILA	FILOMUSI GUELF 19	99,7	A/3	1959
419	AST	1	EAQ0043	L'AQUILA	STRADA STATALE Km 80,300	98,9	A/3	1940
420	AST	1	EAQ0044	L'AQUILA	STRADA STATALE Km 80,300	97,4	A/3	1940
421	AST	1	EAQ0047	L'AQUILA	STRADA STATALE Km 80,300	183,9	A/3	1940
422	AST	1	EAQ0048	L'AQUILA	STRADA STATALE Km 80,300	79,7	A/3	1940
423	AST	1	EAQ0049	L'AQUILA	STRADA STATALE Km 80,300	149	A/3	1940
424	AST	1	EAQ0051	L'AQUILA	STRADA STATALE Km 80,300	99,82	A/3	1940
425	AST	1	EAQ0054	L'AQUILA	STRADA STATALE Km 80,300	137,7	A/3	1940
426	AST	1	EAQ0055	L'AQUILA	STRADA STATALE Km 80,300	106,4	A/3	1940
427	ASI	1	EAQ0057	L'AQUILA	INTERNO CAS. PASQUALI	258,3	A/3	1940
428	AST	1	EAQ0058	L'AQUILA	PESCARA 72	103,5	A/2	1964
429	AST	1	EAQ0059	L'AQUILA	PESCARA 73	97,21	A/2	1964
430	AST	1	EAQ0061	L'AQUILA	PESCARA 73	102,9	A/2	1964
431	AST	1	EAQ0063	L'AQUILA	PESCARA 73	103,7	A/2	1964
432	AST	1	EAQ0064	L'AQUILA	PESCARA 73	103,8	A/2	1964
433	AST	1	EAQ0065	L'AQUILA	PESCARA 73	102,6	A/2	1964
434	AST	1	EAQ0068	L'AQUILA	ACQUASANTA 2	125,3	A/3	1938
435	AST	1	EAQ0069	L'AQUILA	ACQUASANTA 2	121,8	A/3	1938
436	AST	1	EAQ0070	L'AQUILA	ACQUASANTA 2	73,04	A/3	1938
437	AST	1	EAQ0071	L'AQUILA	ACQUASANTA 2	86,9	A/3	1938
438	AST	1	ELI0026	LIVORNO	DOMENICANI 5	186,8	A/2	1949
439	AST	1	ELI0027	LIVORNO	S. MARCO 2	187,6	A/2	1949
440	AST	1	ELI0028	LIVORNO	S. MARCO 2	192,7	A/2	1949
441	AST	1	ELI0029	LIVORNO	DOMENICANI 5	219,2	A/2	1949
442	AST	1	ELI0030	LIVORNO	DOMENICANI 5	179,6	A/2	1949
443	AST	1	ELI0031	LIVORNO	DOMENICANI 5	201,4	A/2	1949
444	ASI	1	ELI0032	LIVORNO	DOMENICANI 5	84,6	A/2	1949
445	AST	1	ELI0035	LIVORNO	DOMENICANI 12	90,3	A/2	1949
446	AST	1	ELI0048	LIVORNO	EUGENIA 21	78,2	A/2	1950
447	AST	1	ELI0002	LIVORNO	ADRIANA 16/A	171,4	A/2	1947
448	AST	1	ELI0003	LIVORNO	ADRIANA 16	121,2	A/2	1947
449	AST	1	ELI0005	LIVORNO	BONAVENTURA 24	88,7	A/2	1960
450	AST	1	ELI0008	LIVORNO	BONAVENTURA 24	85,5	A/2	1960
451	AST	1	ELI0013	LIVORNO	BONAVENTURA 24	81,5	A/2	1960
452	AST	1	ELI0014	LIVORNO	BONAVENTURA 24	86,4	A/2	1960
453	AST	1	ELI0016	LIVORNO	BONAVENTURA 24	80	A/2	1960
454	AST	1	ELI0021	LIVORNO	BONAVENTURA 24	134,1	A/2	1960
455	AST	1	ELI0022	LIVORNO	GRANDE 204	145,3	A/2	1963
456	AST	1	ELI0023	LIVORNO	GRANDE 204	126,8	A/2	1963
457	AST	1	ELI0025	LIVORNO	GRANDE 204	137,8	A/2	1963
458	ASI	1	ELI0037	LIVORNO	PANIFICIO 2	196,5	A/2	1950
459	ASI	1	ELI0038	LIVORNO	PANIFICIO 2	94,8	A/3	1950
460	AST	1	ELI0039	LIVORNO	PANIFICIO 2	110,8	A/3	1950
461	ASI	1	ELI0051	LIVORNO	ARDENZA 133	215,5	A/3	1950
462	ASI	1	ELI0052	LIVORNO	ARDENZA 133	174,3	A/3	1950
463	ASGC	1	ELI0056	LIVORNO	C. GINORI 100	122,2	A/3	1950
464	AST	1	ELI0069	LIVORNO	MICALI 27	100,5	A/2	1983
465	AST	1	ELI0071	LIVORNO	MICALI 27	106	A/2	1983
466	ASI	1	ELI0072	LIVORNO	MICALI 27	103,2	A/2	1983
467	AST	1	ELI0074	LIVORNO	MICALI 27	103,3	A/2	1983
468	ASI	1	ELI0075	LIVORNO	MICALI 27	99,8	A/2	1983
469	AST	1	ELI0077	LIVORNO	MICALI 27	100,2	A/2	1983
470	AST	1	ELI0078	LIVORNO	MICALI 27	99,07	A/2	1983
471	AST	1	ELI0079	LIVORNO	MICALI 27	103,2	A/2	1983
472	AST	1	ELI0080	LIVORNO	MICALI 27	98,3	A/2	1983
473	AST	1	ELI0081	LIVORNO	EUGENIA 23/A	119,1	A/2	1989
474	AST	1	ELI0084	LIVORNO	TORRETTA 24	109	A/2	1989
475	AST	1	ELI0087	LIVORNO	TORRETTA 28/A	122	A/2	1989
476	AST	1	ELI0094	LIVORNO	TORRETTA 26	119,9	A/2	1989

N°	Classif.	Status	Codice Alloggi	Località	Indirizzo	mq.	Cat. Catasto	Anno Costruz.
477	AST	1	ELI0097	LIVORNO	TORRETTA 26/B	124,9	A/2	1989
478	AST	1	ELI0098	LIVORNO	TORRETTA 26	127,5	A/2	1989
479	AST	1	ELI0104	LIVORNO	TORRETTA 26/B	96,5	A/2	1989
480	ASI	1	ELU0001	LUCCA	GARIBALDI 6	199,3	A/3	1968
481	AST	1	ELU0002	LUCCA	CASERMA 10	147,8	A/3	1962
482	AST	1	ELU0008	LUCCA	S. ROMANO 3	130,2	A/3	1948
483	AST	1	ELU0012	LUCCA	TIRASSEGNO 590	148,4	A/2	1984
484	AST	1	ELU0013	LUCCA	TIRASSEGNO 590	102,4	A/2	1984
485	AST	1	ELU0014	LUCCA	TIRASSEGNO 590	102,5	A/2	1984
486	AST	1	ELU0015	LUCCA	PUCCINI 134	105	A/2	1989
487	AST	1	ELU0018	LUCCA	PUCCINI 134	112,2	A/2	1989
488	AST	1	ELU0020	LUCCA	PUCCINI 134	103,9	A/2	1989
489	AST	1	ELU0022	LUCCA	PUCCINI 134	104,5	A/2	1989
490	AST	1	ELU0024	LUCCA	PUCCINI 134	109,6	A/2	1989
491	ASGC	1	EMO0060	MODENA	VIA VALLI N.523	128	A/3	1900
492	ASI	1	EMO0002	MODENA	DONIZETTI 1	77,25	A/4	1952
493	AST	1	EMO0003	MODENA	MENOTTI 148	112,8	A/4	1952
494	AST	1	EMO0004	MODENA	DONIZETTI 1	78,75	A/4	1952
495	AST	1	EMO0005	MODENA	MENOTTI 148	107	A/4	1952
496	AST	1	EMO0006	MODENA	MENOTTI 148	108,8	A/4	1952
497	AST	1	EMO0007	MODENA	MENOTTI 148	111,3	A/4	1952
498	AST	1	EMO0008	MODENA	MENOTTI 148	108,8	A/4	1952
499	AST	1	EMO0009	MODENA	MENOTTI 148	110,3	A/4	1952
500	AST	1	EMO0010	MODENA	MENOTTI 148	108,3	A/4	1952
501	AST	1	EMO0012	MODENA	DONIZETTI 1	155	A/4	1952
502	AST	1	EMO0013	MODENA	DONIZETTI 1	161,3	A/4	1952
503	AST	1	EMO0016	MODENA	DONIZETTI 1	159,3	A/4	1952
504	AST	1	EMO0017	MODENA	DONIZETTI 1	140,3	A/4	1952
505	AST	1	EMO0019	MODENA	DONIZETTI 1	141,5	A/4	1952
506	AST	1	EMO0020	MODENA	DONIZETTI 1	142,8	A/4	1952
507	ASI	1	EMO0023	MODENA	CANALGRANDE 98	120	A/3	1915
508	ASI	1	EMO0024	MODENA	CANALGRANDE 98	96	A/3	1915
509	AST	1	EMO0026	MODENA	CANALGRANDE 98	170	A/3	1915
510	ASI	1	EMO0027	MODENA	CANALGRANDE 98	120	A/3	1915
511	ASGC	1	EMO0042	MODENA	S. CATERINA 111	143	A/4	1918
512	ASIR	1	EMO0043	MODENA	DEGLI ESTENSI 15	120	A/3	1800
513	ASI	1	EMO0050	MODENA	CAVOUR 7	120	A/3	1800
514	ASI	1	EMO0051	MODENA	CAVOUR 7	120	A/3	1800
515	ASI	1	EMO0052	MODENA	CAVOUR 7	148	A/3	1800
516	ASGC	1	EMO0075	MODENA	VERDI 6	59,4	A/3	1910
517	ASI	1	EMO0085	MODENA	CAVOUR 7	109	A/3	1988
518	ASI	1	EMO0086	MODENA	DALLA CHIESA 19	115,2	A/3	1985
519	AST	1	EMO0087	MODENA	DALLA CHIESA 19	111,1	A/3	1985
520	ASI	1	EMO0088	MODENA	DALLA CHIESA 19	112	A/3	1985
521	ASI	1	EMO0089	MODENA	DALLA CHIESA 19	109,3	A/3	1985
522	AST	1	EMO0090	MODENA	DALLA CHIESA 19	111,7	A/3	1985
523	AST	1	EMO0093	MODENA	DALLA CHIESA 21	119,9	A/3	1985
524	AST	1	EMO0095	MODENA	DALLA CHIESA 21	120,9	A/3	1985
525	AST	1	EMO0096	MODENA	DALLA CHIESA 21	121,9	A/3	1985
526	AST	1	EMO0097	MODENA	DALLA CHIESA 21	120,9	A/3	1985
527	ASGC	1	EPR0008	NOCETO	CHIESUOLE 15	125	A/3	1930
528	AST	1	EPR0012	NOCETO	BORGHETTO 3	152,1	A/3	1927
529	AST	1	EPR0013	NOCETO	BORGHETTO 3	152,6	A/3	1927
530	AST	1	EPR0014	NOCETO	BORGHETTO 1	106,1	A/3	1927
531	AST	1	EPR0017	NOCETO	BORGHETTO 1	107,4	A/3	1927
532	ASGC	1	EPR0018	NOCETO	BORGHETTO 1	91,2	A/3	1927
533	AST	1	EPR0019	NOCETO	BORGHETTO 1	107,2	A/3	1927
534	ASI	1	EPR0020	NOCETO	BORGHETTO 1	107,9	A/3	1927
535	AST	1	EPR0021	NOCETO	BORGHETTO 1	113,2	A/3	1927
536	ASI	1	EPR0022	NOCETO	BORGHETTO 1	110,4	A/3	1927

N°	Classif.	Status	Codice Alloggi	Località	Indirizzo	mq.	Cat. Catasto	Anno Costruz.
537	AST	1	ETR0023	ORVIETO	PIAZZA XXIX MARZO 5	130,4	A/2	1945
538	AST	1	ETR4612	ORVIETO	PIAZZA XXIX MARZO 5	183,4	A/2	1945
539	AST	1	ETR4613	ORVIETO	PIAZZA XXIX MARZO 5	124,4	A/2	1945
540	AST	1	EPR0001	PARMA	FONDERIE 6	198,3	A/3	1927
541	AST	1	EPR0002	PARMA	FONDERIE 6	198,3	A/3	1927
542	AST	1	EPG0002	PERUGIA	BONFIGLI 11	176,6	A/3	1800
543	AST	1	EPG0003	PERUGIA	BONFIGLI 11	131,6	A/3	1800
544	AST	1	EPG0005	PERUGIA	BONFIGLI 11	148,4	A/3	1800
545	AST	1	EPG0006	PERUGIA	BONFIGLI 11	163,8	A/3	1800
546	ASI	1	EPG0007	PERUGIA	PIAZZA FERRI 1	120	A/3	1860
547	AST	1	EPG0008	PERUGIA	BONFIGLI 11	156,3	A/3	1800
548	AST	1	EPG0009	PERUGIA	BONFIGLI 11	76,3	A/3	1800
549	AST	1	EPG0010	PERUGIA	BONFIGLI 11	100,3	A/3	1800
550	AST	1	EPG0011	PERUGIA	BONFIGLI 11	113,1	A/3	1800
551	AST	1	EPG0012	PERUGIA	BONFIGLI 11	105,1	A/3	1800
552	AST	1	EPG0013	PERUGIA	SOLFAROLI 1	118,5	A/3	1876
553	AST	1	EPG0016	PERUGIA	SOLFAROLI 1	70	A/3	1876
554	AST	1	EPG0017	PERUGIA	SOLFAROLI 1	68,8	A/3	1876
555	AST	1	EPG0018	PERUGIA	SOLFAROLI 1	84,9	A/3	1876
556	ASI	1	EPG0019	PERUGIA	PIAZZA FERRI 5	120	A/3	1876
557	ASI	1	EPG0020	PERUGIA	PIAZZA FERRI 5	120	A/3	1876
558	ASI	1	EPG0021	PERUGIA	PIAZZA FERRI 5	120	A/2	1860
559	AST	1	EPG0023	PERUGIA	BONFIGLI 11	87,5	A/3	1800
560	ASI	1	EPG0024	PERUGIA	ORSINI 5	120	A/2	1860
561	ASI	1	EPG0025	PERUGIA	ORSINI 5	160,4	A/2	1860
562	AST	1	EPS0015	PESARO	P.FALCONE E BORSELLINO 14	126	A/2	1934
563	AST	1	EPS0017	PESARO	P.FALCONE E BORSELLINO 15	124,3	A/2	1934
564	AST	1	EPS0021	PESARO	P.FALCONE E BORSELLINO 15	119,4	A/2	1934
565	AST	1	EPS0023	PESARO	P.FALCONE E BORSELLINO 15	126,7	A/2	1934
566	AST	1	EPS0025	PESARO	P.FALCONE E BORSELLINO 14	136,7	A/2	1934
567	AST	1	EPS0026	PESARO	P.FALCONE E BORSELLINO 14	119,4	A/2	1934
568	AST	1	EPS0027	PESARO	P.FALCONE E BORSELLINO 15	93,8	A/2	1934
569	AST	1	EPS0028	PESARO	P.FALCONE E BORSELLINO 15	126,7	A/2	1934
570	AST	1	EPS0032	PESARO	P.FALCONE E BORSELLINO 12	103,8	A/2	1934
571	AST	1	EPS0033	PESARO	P.FALCONE E BORSELLINO 11	81,3	A/2	1934
572	ASI	1	EPS0037	PESARO	VIALE LIBERAZIONE 9	120	A/2	1934
573	AST	1	EPE0001	PESCARA	PIAZZA OVIDIO 1	123,1	A/3	1932
574	AST	1	EPE0002	PESCARA	PIAZZA OVIDIO 1	149,7	A/3	1932
575	AST	1	EPC0062	PIACENZA	VIA MANFREDI N.121	231,2	A/4	1930
576	AST	1	EPC0063	PIACENZA	VIA MANFREDI N.121	126,2	A/4	1930
577	AST	1	EPC0113	PIACENZA	ABBONDANZA 6	219	A/4	1929
578	AST	1	EPC0115	PIACENZA	ABBONDANZA 6	188,1	A/4	1929
579	AST	1	EPC0151	PIACENZA	DEL PONTIERE 10	108,3	A/4	1935
580	AST	1	EPC0010	PIACENZA	ROMA 74	192	A/4	1953
581	ASI	1	EPC0015	PIACENZA	ROMAGNOSI 14	120	A/3	1895
582	AST	1	EPC0018	PIACENZA	COLOMBO 142	278,9	A/4	1946
583	AST	1	EPC0023	PIACENZA	COLOMBO 142	206,3	A/4	1946
584	AST	1	EPC0024	PIACENZA	COLOMBO 142	291,6	A/4	1946
585	AST	1	EPC0029	PIACENZA	COLOMBO 142	158,4	A/4	1946
586	AST	1	EPC0030	PIACENZA	COLOMBO 142	187	A/4	1946
587	AST	1	EPC0033	PIACENZA	MALTA 14	230,9	A/4	1931
588	AST	1	EPC0034	PIACENZA	MALTA 14	137,4	A/4	1931
589	AST	1	EPC0035	PIACENZA	MALTA 14	238,4	A/4	1931
590	AST	1	EPC0040	PIACENZA	MALTA 14	204,4	A/4	1931
591	AST	1	EPC0042	PIACENZA	MALTA 14	218,9	A/4	1931
592	AST	1	EPC0043	PIACENZA	MALTA 14	232,4	A/4	1931
593	AST	1	EPC0045	PIACENZA	MALTA 14	217,9	A/4	1931
594	AST	1	EPC0046	PIACENZA	MALTA 14	222,4	A/4	1931
595	AST	1	EPC0073	PIACENZA	ANGILBERGA 7	110,1	A/4	1890
596	AST	1	EPC0075	PIACENZA	S. SISTO 9	126,6	A/3	1890

N°	Classif.	Status	Codice Alloggi	Località	Indirizzo	mq.	Cat. Catasto	Anno Costruz.
597	AST	1	EPC0083	PIACENZA	EMILIA PAVESE 41	235	A/4	1936
598	AST	1	EPC0090	PIACENZA	EMILIA PARMENSE 95	110,8	A/3	1930
599	AST	1	EPC0093	PIACENZA	EMILIA PARMENSE 95	104,1	A/3	1930
600	AST	1	EPC0094	PIACENZA	EMILIA PARMENSE 95	101,3	A/3	1930
601	ASI	1	EPC0095	PIACENZA	EMILIA PARMENSE 115	494,9	A/3	1930
602	AST	1	EPC0096	PIACENZA	EMILIA PAVESE 110	234,3	A/4	1935
603	AST	1	EPC0099	PIACENZA	EMILIA PAVESE 104	195,8	A/4	1935
604	AST	1	EPC0101	PIACENZA	EMILIA PAVESE 108	167,7	A/4	1935
605	AST	1	EPC0102	PIACENZA	EMILIA PAVESE 108	123,9	A/4	1935
606	AST	1	EPC0106	PIACENZA	PAVIA 58	240,7	A/3	1935
607	AST	1	EPC0107	PIACENZA	PAVIA 58	309,6	A/3	1935
608	AST	1	EPC0110	PIACENZA	EMILIA PAVESE 108	118,2	A/4	1935
609	ASI	1	EPC0121	PIACENZA	MALTA 18	153,2	A/3	1931
610	ASI	1	EPC0122	PIACENZA	MALTA 18	120	A/3	1931
611	AST	1	EPC0130	PIACENZA	CITTADELLA 25	96,55	A/4	1931
612	AST	1	EPC0135	PIACENZA	CITTADELLA 26	105,5	A/4	1931
613	AST	1	EPC0137	PIACENZA	CITTADELLA 26	116	A/4	1931
614	AST	1	EPC0138	PIACENZA	CITTADELLA 25	151,2	A/4	1931
615	AST	1	EPC0146	PIACENZA	CITTADELLA 26	108	A/4	1931
616	ASGC	1	EPC0156	PIACENZA	RISORGIMENTO 18	79	A/4	1958
617	AST	1	EPC0158	PIACENZA	MALTA 22	148,6	A/3	1890
618	ASI	1	EPC0160	PIACENZA	MALTA 22	120	A/3	1890
619	AST	1	EPC0161	PIACENZA	MALTA 22	184,5	A/3	1890
620	AST	1	EPC0162	PIACENZA	PAVERI FONTANA 1	114,7	A/2	1984
621	AST	1	EPC0163	PIACENZA	PAVERI FONTANA 3	115,5	A/2	1984
622	AST	1	EPC0164	PIACENZA	PAVERI FONTANA 1	127	A/2	1984
623	AST	1	EPC0165	PIACENZA	PAVERI FONTANA 3	127	A/2	1984
624	AST	1	EPC0166	PIACENZA	PAVERI FONTANA 1	126,3	A/2	1984
625	AST	1	EPC0167	PIACENZA	PAVERI FONTANA 3	117,8	A/2	1984
626	AST	1	EPC0168	PIACENZA	PAVERI FONTANA 1	127,2	A/2	1984
627	AST	1	EPC0169	PIACENZA	PAVERI FONTANA 3	127,2	A/2	1984
628	AST	1	EPC0170	PIACENZA	PAVERI FONTANA 1	118,2	A/2	1984
629	AST	1	EPC0171	PIACENZA	PAVERI FONTANA 3	118,2	A/2	1984
630	AST	1	EPC0172	PIACENZA	PAVERI FONTANA 1	135,7	A/2	1984
631	AST	1	EPC0173	PIACENZA	PAVERI FONATANA 3	135,7	A/2	1984
632	AST	1	EPC0174	PIACENZA	PAVERI FONTANA 1	117,4	A/2	1984
633	AST	1	EPC0175	PIACENZA	PAVERI FONTANA 3	117,4	A/2	1984
634	AST	1	EPC0176	PIACENZA	PAVERI FONTANA 1	127,2	A/2	1984
635	AST	1	EPC0177	PIACENZA	PAVERI FONTANA 3	127,2	A/2	1984
636	AST	1	EPC0178	PIACENZA	PAVERI FONTANA 1	117,8	A/2	1984
637	AST	1	EPC0179	PIACENZA	PAVERI FONTANAB 3	117,8	A/2	1984
638	AST	1	EPC0180	PIACENZA	PAVERI FONTANA 1	127,2	A/2	1984
639	AST	1	EPC0181	PIACENZA	PAVERI FONTANA 3	127,2	A/2	1984
640	AST	1	EPC0183	PIACENZA	PAVERI FONTANA 3	118,6	A/2	1984
641	AST	1	EPC0184	PIACENZA	PAVERI FONTANA 1	143,1	A/2	1984
642	AST	1	EPC0185	PIACENZA	PAVERI FONTANA 3	128,6	A/2	1984
643	AST	1	EPC0186	PIACENZA	PAVERI FONTANA 1	122,6	A/2	1984
644	AST	1	EPC0187	PIACENZA	PAVERI FONTANA 3	117,8	A/2	1984
645	AST	1	EPI0004	PISA	S. MARTINO 2	208,6	A/2	1950
646	AST	1	EPI0006	PISA	S. MARTINO 2	111,1	A/2	1950
647	ASI	1	EPI0008	PISA	GELLO 138	162	A/2	1958
648	AST	1	EPI0009	PISA	GELLO 160	147,9	A/2	1988
649	AST	1	EPI0010	PISA	GELLO 160	149,6	A/2	1988
650	AST	1	EPI0011	PISA	GELLO 160	147,2	A/2	1988
651	AST	1	EPI0013	PISA	GELLO 160	149,6	A/2	1988
652	AST	1	EPI0014	PISA	GELLO 160	148,7	A/2	1988
653	AST	1	EPI0015	PISA	GELLO 160	149,8	A/2	1988
654	AST	1	EPI0016	PISA	GELLO 160	147,8	A/2	1988
655	AST	1	EPI0017	PISA	GELLO 160	146,8	A/2	1988
656	AST	1	EPI0018	PISA	GELLO 158	149,3	A/2	1988

N°	Classif.	Status	Codice Alloggi	Località	Indirizzo	mq.	Cat. Catasto	Anno Costruz.
657	AST	1	EPI0019	PISA	GELLO 158	149,9	A/2	1988
658	AST	1	EPI0022	PISA	GELLO 158	148,5	A/2	1988
659	AST	1	EPI0023	PISA	GELLO 158	148,7	A/2	1988
660	ASI	1	EPI0024	PISA	GELLO 158	149,3	A/2	1988
661	AST	1	EPI0025	PISA	GELLO 158	149,9	A/2	1988
662	AST	1	EPI0026	PISA	GELLO 158	147	A/2	1988
663	AST	1	EPI0027	PISA	GELLO 156	149,9	A/2	1988
664	AST	1	EPI0030	PISA	GELLO 156	149,7	A/2	1988
665	AST	1	EPI0031	PISA	GELLO 165	149,3	A/2	1988
666	AST	1	EPI0032	PISA	GELLO 156	148,9	A/2	1988
667	AST	1	EPI0033	PISA	GELLO 156	149,5	A/2	1988
668	AST	1	EPI0035	PISA	GELLO 156	148,7	A/2	1988
669	AST	1	EPT0002	PISTOIA	ITALIA 70	165,2	A/3	1944
670	AST	1	EPT0005	PISTOIA	ITALIA 70	86,8	A/3	1944
671	AST	1	EPT0006	PISTOIA	ITALIA 70	133,9	A/3	1944
672	AST	1	EPT0009	PISTOIA	ITALIA 66	106,7	A/3	1937
673	AST	1	EPT0011	PISTOIA	ITALIA 66	87,2	A/3	1944
674	AST	1	EPT0013	PISTOIA	ITALIA 66	104,3	A/3	1944
675	AST	1	EPT0014	PISTOIA	ITALIA 68	88,7	A/3	1944
676	ASI	1	EPT0016	PISTOIA	ITALIA 68	99,96	A/3	1944
677	AST	1	EPT0018	PISTOIA	BARONI 21	169,2	A/3	1950
678	ASGC	1	ELI0064	PORTOFERRAIO	VALLE CARENE 15			1957
679	ASGC	1	EAQ0073	PRATOLA PELIGNA	PIANO LA TORRE	120	A/3	
680	ASGC	1	ESI0043	RAPOLANO TERME	DEPOSITO MUNIZIONI	93,2	A/3	1971
681	AST	1	ESI0044	RAPOLANO TERME	CARDUCCI 3	104,7	A/2	1972
682	AST	1	ESI0046	RAPOLANO TERME	CARDUCCI 3	120,9	A/2	1972
683	AST	1	ESI0047	RAPOLANO TERME	CARDUCCI 3	107,4	A/2	1972
684	AST	1	ESI0049	RAPOLANO TERME	CARDUCCI 3	108,6	A/2	1972
685	AST	1	ERA0009	RAVENNA	SUZZI 12	100,3	A/3	1982
686	AST	1	ERA0012	RAVENNA	SUZZI 12	100,3	A/4	1982
687	AST	1	ERA0017	RAVENNA	SUZZI 12	130,8	A/3	1982
688	AST	1	ERA0023	RAVENNA	SUZZI 12	130,6	A/3	1982
689	AST	1	ERA0028	RAVENNA	SUZZI 14	130,5	A/4	1982
690	AST	1	ERA0030	RAVENNA	SUZZI 14	100,2	A/3	1982
691	AST	1	ERA0031	RAVENNA	SUZZI 14	130,8	A/4	1982
692	AST	1	ERA0036	RAVENNA	SUZZI 14	101,2	A/3	1982
693	AST	1	ERA0039	RAVENNA	SUZZI 14	100,7	A/3	1982
694	AST	1	ERE0005	REGGIO EMILIA	CASALI 89	92,38	A/3	1946
695	AST	1	ERE0006	REGGIO EMILIA	CASALI 87	118	A/3	1946
696	AST	1	ERE0008	REGGIO EMILIA	CASALI 87	93,17	A/3	1946
697	AST	1	ERE0012	REGGIO EMILIA	CASALI 87	93,63	A/3	1946
698	AST	1	ERE0018	REGGIO EMILIA	VIA ALLEGRI N.10	86,69	A/3	1946
699	AST	1	ERN0001	RIMINI	MACANNO 6	95,74	A/2	1978
700	AST	1	ERN0002	RIMINI	MACANNO 6	106,8	A/2	1978
701	AST	1	ERN0004	RIMINI	MACANNO 6	94,66	A/2	1978
702	AST	1	ERN0005	RIMINI	MACANNO 6	96,01	A/2	1978
703	AST	1	ERN0007	RIMINI	MACANNO 6	106,8	A/2	1978
704	AST	1	ERN0011	RIMINI	MACANNO 6	94,98	A/2	1978
705	AST	1	ERN0012	RIMINI	MACANNO 6	106,4	A/2	1978
706	AST	1	ERN0013	RIMINI	MACANNO 6	129,5	A/2	1978
707	ASI	1	ERN0015	RIMINI	MACANNO 6	94,55	A/2	1978
708	AST	1	ERN0016	RIMINI	MACANNO 6	125	A/2	1978
709	ASI	1	ERN0017	RIMINI	MACANNO 6	107,2	A/2	1978
710	ASI	1	ERN0018	RIMINI	MACANNO 6	120	A/2	1978
711	ASI	1	ERN0021	RIMINI	MULINI 41	120	A/3	1935
712	ASI	1	ERN0022	RIMINI	MARECCHIESE 102	120	A/2	1957
713	AST	1	ERN0023	RIMINI	MARECCHIESE 118/23	118,1	A/2	1957
714	AST	1	ERN0024	RIMINI	MARECCHIESE 118/23	81,15	A/2	1957
715	AST	1	ERN0025	RIMINI	MARECCHIESE 118/23	92,14	A/2	1957
716	AST	1	ERN0026	RIMINI	MARECCHIESE 118/23	120,2	A/1	1957

N°	Classif.	Status	Codice Alloggi	Località	Indirizzo	mq.	Cat. Catasto	Anno Costruz.
717	AST	1	ERN0027	RIMINI	MARECCHIESE 118/23	82,5	A/2	1957
718	AST	1	ERN0028	RIMINI	MARECCHIESE 118/23	93,27	A/2	1957
719	AST	1	ERN0029	RIMINI	MARECCHIESE 118/23	121,1	A/2	1957
720	ASI	1	ERN0030	RIMINI	MARECCHIESE 118/23	81,2	A/2	1957
721	AST	1	ERN0031	RIMINI	MARECCHIESE 118/23	92,93	A/2	1957
722	AST	1	ERN0032	RIMINI	MARECCHIESE 118/23	87,98	A/2	1957
723	AST	1	ERN0033	RIMINI	MARECCHIESE 118/23	91,33	A/2	1957
724	ASGC	1	EAQ5403	ROCCARASO	BASE LOG.		0	
725	ASGC	1	EMO0055	SASSUOLO	ROSA 10	194	A/3	1600
726	ASGC	1	EPG0028	SCANZANO	VIALE FERD. INNAMORATI	160,9		
727	AST	1	EFI0310	SESTO FIORENTINO	MADONNA DEL PIANO 2	93	A/3	1979
728	AST	1	EFI0316	SESTO FIORENTINO	DONIZETTI 179	124,9	A/2	1987
729	AST	1	EFI0317	SESTO FIORENTINO	DONIZETTI 179	118,8	A/2	1987
730	AST	1	EFI0318	SESTO FIORENTINO	DONIZETTI 179	118,5	A/2	1987
731	AST	1	EFI0319	SESTO FIORENTINO	DONIZETTI 179	122,4	A/2	1987
732	AST	1	EFI0320	SESTO FIORENTINO	DONIZETTI 179	118,8	A/2	1987
733	AST	1	EFI0321	SESTO FIORENTINO	DONIZETTI 179	118,5	A/2	1987
734	AST	1	EFI0322	SESTO FIORENTINO	DONIZETTI 179	124,9	A/2	1987
735	AST	1	EFI0323	SESTO FIORENTINO	DONIZETTI 179	118,8	A/2	1987
736	AST	1	EFI0324	SESTO FIORENTINO	DONIZETTI 179	118,5	A/2	1987
737	AST	1	EFI0325	SESTO FIORENTINO	DONIZETTI 179	124,9	A/2	1987
738	AST	1	EFI0326	SESTO FIORENTINO	DONIZETTI 179	118,8	A/2	1987
739	AST	1	EFI0327	SESTO FIORENTINO	DONIZETTI 179	118,5	A/2	1987
740	AST	1	EFI0331	SESTO FIORENTINO	DONIZETTI 171	124,3	A/2	1987
741	AST	1	EFI0332	SESTO FIORENTINO	DONIZETTI 171	126	A/2	1987
742	AST	1	EFI0333	SESTO FIORENTINO	DONIZETTI 171	124	A/2	1987
743	AST	1	EFI0334	SESTO FIORENTINO	DONIZETTI 171	124,3	A/2	1987
744	AST	1	EFI0335	SESTO FIORENTINO	DONIZETTI 171	125,9	A/2	1987
745	AST	1	EFI0337	SESTO FIORENTINO	DONIZETTI 171	124,2	A/2	1987
746	AST	1	EFI0340	SESTO FIORENTINO	DONIZETTI 173	122	A/2	1987
747	AST	1	EFI0341	SESTO FIORENTINO	DONIZETTI 173	128	A/2	1987
748	AST	1	EFI0342	SESTO FIORENTINO	DONIZETTI 173	121,6	A/2	1987
749	AST	1	EFI0343	SESTO FIORENTINO	DONIZETTI 173	121,1	A/2	1987
750	AST	1	EFI0344	SESTO FIORENTINO	DONIZETTI 173	128,3	A/2	1987
751	AST	1	EFI0345	SESTO FIORENTINO	DONIZETTI 173	121,4	A/2	1987
752	AST	1	EFI0346	SESTO FIORENTINO	DONIZETTI 173	122	A/2	1987
753	AST	1	EFI0347	SESTO FIORENTINO	DONIZETTI 173	128,2	A/2	1987
754	AST	1	EFI0348	SESTO FIORENTINO	DONIZETTI 173	121,4	A/2	1987
755	AST	1	EFI0349	SESTO FIORENTINO	DONIZETTI 173	121,6	A/2	1987
756	AST	1	EFI0351	SESTO FIORENTINO	DONIZETTI 173	121,4	A/2	1987
757	AST	1	EFI0352	SESTO FIORENTINO	DONIZETTI 175	121,4	A/2	1987
758	AST	1	EFI0353	SESTO FIORENTINO	DONIZETTI 175	122,6	A/2	1987
759	AST	1	EFI0354	SESTO FIORENTINO	DONIZETTI 175	121,9	A/2	1987
760	AST	1	EFI0355	SESTO FIORENTINO	DONIZETTI 175	130,2	A/2	1987
761	AST	1	EFI0358	SESTO FIORENTINO	DONIZETTI 175	124,3	A/2	1987
762	AST	1	EFI0359	SESTO FIORENTINO	DONIZETTI 175	122,3	A/2	1987
763	AST	1	EFI0361	SESTO FIORENTINO	DONIZETTI 175	124,3	A/2	1987
764	AST	1	EFI0362	SESTO FIORENTINO	DONIZETTI 175	122,4	A/2	1987
765	AST	1	EFI0363	SESTO FIORENTINO	DONIZETTI 175	121,7	A/2	1987
766	AST	1	EFI0364	SESTO FIORENTINO	DONIZETTI 177	130,2	A/2	1987
767	AST	1	EFI0365	SESTO FIORENTINO	DONIZETTI 177	122,6	A/2	1987
768	AST	1	EFI0366	SESTO FIORENTINO	DONIZETTI 177	121,9	A/2	1987
769	AST	1	EFI0367	SESTO FIORENTINO	DONIZETTI 177	129,8	A/2	1987
770	AST	1	EFI0368	SESTO FIORENTINO	DONIZETTI 177	122,4	A/2	1987
771	AST	1	EFI0369	SESTO FIORENTINO	DONIZETTI 177	121,8	A/2	1987
772	AST	1	EFI0371	SESTO FIORENTINO	DONIZETTI 177	122,3	A/2	1987
773	AST	1	EFI0372	SESTO FIORENTINO	DONIZETTI 179	121,7	A/2	1987
774	AST	1	EFI0373	SESTO FIORENTINO	DONIZETTI 177	129,8	A/2	1987
775	AST	1	EFI0374	SESTO FIORENTINO	DONIZETTI 177	122,4	A/2	1987
776	AST	1	EFI0375	SESTO FIORENTINO	DONIZETTI 177	121,7	A/2	1987

N°	Classif.	Status	Codice Alloggi	Località	Indirizzo	mq.	Cat. Catasto	Anno Costruz.
777	AST	1	EFI0376	SESTO FIORENTINO	DONIZETTI 181	123,1	A/2	1993
778	AST	1	EFI0377	SESTO FIORENTINO	DONIZETTI 181	128,9	A/2	1993
779	AST	1	EFI0379	SESTO FIORENTINO	DONIZETTI 181	122,7	A/2	1993
780	AST	1	EFI0380	SESTO FIORENTINO	DONIZETTI 181	128,9	A/2	1993
781	AST	1	EFI0381	SESTO FIORENTINO	DONIZETTI 181	128,2	A/2	1993
782	AST	1	EFI0382	SESTO FIORENTINO	DONIZETTI 181	117,5	A/2	1993
783	AST	1	EFI0384	SESTO FIORENTINO	DONIZETTI 181	129,7	A/2	1993
784	AST	1	EFI0385	SESTO FIORENTINO	DONIZETTI 181	117,5	A/2	1993
785	AST	1	EFI0386	SESTO FIORENTINO	DONIZETTI 181	143,5	A/2	1993
786	AST	1	EFI0387	SESTO FIORENTINO	DONIZETTI 181	130,2	A/2	1993
787	AST	1	EFI0388	SESTO FIORENTINO	DONIZETTI 169	117	A/2	1995
788	AST	1	EFI0389	SESTO FIORENTINO	DONIZETTI 169	121	A/2	1995
789	AST	1	EFI0390	SESTO FIORENTINO	DONIZETTI 169	119,3	A/2	1995
790	AST	1	EFI0391	SESTO FIORENTINO	DONIZETTI 169	117,1	A/2	1995
791	AST	1	EFI0392	SESTO FIORENTINO	DONIZETTI 169	121	A/2	1995
792	AST	1	EFI0393	SESTO FIORENTINO	DONIZETTI 169	119,3	A/2	1995
793	AST	1	EFI0394	SESTO FIORENTINO	DONIZETTI 169	117	A/2	1995
794	AST	1	EFI0395	SESTO FIORENTINO	DONIZETTI 169	120,9	A/2	1987
795	AST	1	EFI0396	SESTO FIORENTINO	DONIZETTI 169	119,4	A/2	1995
796	AST	1	EFI0397	SESTO FIORENTINO	DONIZETTI 169	117,1	A/2	1995
797	AST	1	EFI0398	SESTO FIORENTINO	DONIZETTI 169	121	A/2	1995
798	AST	1	EFI0400	SESTO FIORENTINO	DONIZETTI 167	120,7	A/2	1996
799	AST	1	EFI0401	SESTO FIORENTINO	DONIZETTI 167	120,8	A/2	1996
800	AST	1	EFI0402	SESTO FIORENTINO	DONIZETTI 167	122,2	A/2	1996
801	AST	1	EFI0403	SESTO FIORENTINO	DONIZETTI 167	120,8	A/2	1996
802	AST	1	EFI0405	SESTO FIORENTINO	DONIZETTI 167	122,2	A/2	1996
803	AST	1	EFI0407	SESTO FIORENTINO	DONIZETTI 167	121,1	A/2	1996
804	AST	1	EFI0408	SESTO FIORENTINO	DONIZETTI 167	122,1	A/2	1996
805	AST	1	EFI0409	SESTO FIORENTINO	DONIZETTI 167	120,7	A/2	1996
806	AST	1	EFI0410	SESTO FIORENTINO	DONIZETTI 167	121	A/2	1996
807	AST	1	EFI0411	SESTO FIORENTINO	DONIZETTI 167	122,4	A/2	1996
808	AST	1	ESI0027	SIENA	PISPINI 164	86,1	A/3	1949
809	AST	1	ESI0030	SIENA	PISPINI 166	153,5	A/2	1949
810	AST	1	ESI0031	SIENA	PISPINI 166	145,5	A/2	1949
811	AST	1	ESI0032	SIENA	PISPINI 164	70	A/3	1949
812	AST	1	ESI0036	SIENA	AMENDOLA 19	131,1	A/3	1978
813	AST	1	ESI0038	SIENA	AMENDOLA 19	151,5	A/3	1978
814	AST	1	ESI0039	SIENA	PIAN D'OVILE 39	103,8	A/2	1950
815	AST	1	ESI0040	SIENA	PIAN D'OVILE 39	101,2	A/2	1950
816	AST	1	ESI0041	SIENA	PIAN D'OVILE 39	109,2	A/2	1950
817	AST	1	ESI0052	SIENA	S. CHIARA 15	92,1	A/3	1979
818	AST	1	ESI0053	SIENA	S. CHIARA 15	92,42	A/3	1979
819	AST	1	ESI0055	SIENA	PISPINI 166	162,8	A/2	1981
820	AST	1	ESI0057	SIENA	PISACANE 166	132,7	A/2	1988
821	AST	1	ESI0058	SIENA	PISACANE 166	129,7	A/2	1988
822	AST	1	ESI0059	SIENA	PISACANE 166	109,1	A/2	1988
823	AST	1	ESI0060	SIENA	PISACANE 166	123,6	A/2	1988
824	AST	1	ESI0062	SIENA	PISACANE 166	127,1	A/2	1988
825	AST	1	ESI0063	SIENA	PISACANE 166	132,3	A/2	1988
826	AST	1	ESI0064	SIENA	PISACANE	130,1	A/2	1988
827	AST	1	ESI0065	SIENA	PISACANE	109	A/2	1988
828	AST	1	ESI0066	SIENA	PISACANE 166	130,1	A/2	1988
829	AST	1	ESI0067	SIENA	PISACANE 166	110,4	A/2	1988
830	AST	1	ESI0070	SIENA	PISACANE 166	138,5	A/2	1988
831	AST	1	ESI0071	SIENA	PISACANE 166	137,7	A/2	1988
832	AST	1	ESI0072	SIENA	PISACANE 166	138,5	A/2	1988
833	AST	1	ESI0073	SIENA	PISACANE 166	142,1	A/2	1988
834	AST	1	ESI0074	SIENA	PISACANE 166	134	A/2	1988
835	AST	1	ESI0075	SIENA	PISACANE 166	142,2	A/2	1988
836	AST	1	ESI0076	SIENA	PISACANE 166	133,9	A/2	1988

N°	Classif.	Status	Codice Alloggi	Località	Indirizzo	mq.	Cat. Catasto	Anno Costruz.
837	AST	1	ESI0077	SIENA	PISACANE 166	137,7	A/2	1988
838	AST	1	ESI0078	SIENA	PISACANE 166	138,5	A/2	1988
839	AST	1	ESI0079	SIENA	PISACANE 166	137,5	A/2	1988
840	AST	1	ESI0080	SIENA	PISACANE 166	138,5	A/2	1988
841	AST	1	ESI0081	SIENA	PISACANE 166	141,9	A/2	1988
842	AST	1	ESI0082	SIENA	PISACANE 166	134	A/2	1988
843	AST	1	ESI0083	SIENA	PISACANE 166	142,2	A/2	1988
844	AST	1	EPG0056	SPOLETO	ANFITEATRO 36	121,6	A/3	1948
845	AST	1	EPG0057	SPOLETO	ANFITEATRO 36	144,3	A/3	1948
846	AST	1	EPG0060	SPOLETO	ANFITEATRO 36	167,9	A/3	1948
847	AST	1	EPG0061	SPOLETO	ANFITEATRO 36	96,9	A/3	1948
848	AST	1	EPG0064	SPOLETO	XXV APRILE 1	219,3	A/3	1860
849	AST	1	EPG0065	SPOLETO	XXV APRILE 1	118	A/3	1860
850	AST	1	EPG0066	SPOLETO	XXV APRILE 1	128,9	A/3	1860
851	ASI	1	EAQ0074	SULMONA	MORRONE 2	217,3	A/3	1290
852	ASGC	1	EAQ5405	SULMONA	BASE LOG.	320,9	A/3	
853	AST	1	ETR0014	TERNI	DEL LANIFICIO 19	185,7	A/4	1945
854	AST	1	ETR0002	TERNI	VIALE B. BRIN 153	135,8		
855	ASI	1	ETR0004	TERNI	VIALE B. BRIN 153	120		
856	AST	1	ETR0005	TERNI	VIALE B. BRIN 153	140,8		
857	ASI	1	ETR0016	TERNI	DEP. MUNIZIONI MONTORO	82		
858	ASGC	1	ETR0017	TERNI	DEP. MUNIZIONI MONTORO	73,22		

ALLOGGI DI SERVIZIO

PUNTI CON TITOLO

ANZIANI

ESERCIZI

REGALI VITARI 300

**COMANDO REGIONE MILITARE SUD
ALLOGGI DI SERVIZIO**

Utenti con titolo - N. 528

Situazione aggiornata al 31 dicembre 2001

Annesso 1

N°	Classif.	Status	Codice Alloggi	Località	Indirizzo	mq.	Cat. Catasto	Anno Costruz.
1	AST	1	EBA0123	ALTAMURA	Via Brescia 59	149	A/2	1963
2	AST	1	EBA0126	ALTAMURA	Via Brescia 59	111	A/2	1963
3	AST	1	EBA0131	ALTAMURA	Via Gradisca 1	87	A/3	1963
4	AST	1	EBA0133	ALTAMURA	Via Manzoni 111	96	A/3	1963
5	AST	1	EBA0135	ALTAMURA	Via Manzoni 111	95	A/3	1963
6	AST	1	EBA0136	ALTAMURA	Via Manzoni 111	82	A/3	1963
7	AST	1	EBA0139	ALTAMURA	Via Manzoni 111	82	A/3	1963
8	AST	1	EBA0140	ALTAMURA	Via Manzoni 111	94	A/3	1963
9	AST	1	EBA0141	ALTAMURA	Via Monfalcone 64	97	A/3	1963
10	AST	1	EBA0145	ALTAMURA	Via Monfalcone 60	112	A/3	1963
11	ASGC	1	ENA0180	ARZANO	Via Limitone D'Arzano 4	123	A/2	1987
12	AST	1	EAV0003	AVELLINO	Via C Colombo 12	111	A/2	1992
13	AST	1	EAV0004	AVELLINO	Via C Colombo 12	111	A/2	1992
14	ASI	1	EAV0005	AVELLINO	Via C Colombo 12	111	A/2	1992
15	AST	1	EAV0007	AVELLINO	Via C Colombo 12	111	A/2	1992
16	AST	1	EAV0010	AVELLINO	Via C Colombo 12	111	A/2	1992
17	AST	1	EAV0011	AVELLINO	Via C Colombo 12	111	A/2	1992
18	AST	1	EAV0012	AVELLINO	Via C Colombo 12	111	A/2	1992
19	AST	1	EAV0013	AVELLINO	Via C Colombo 12	111	A/2	1992
20	ASI	1	EAV0014	AVELLINO	Via C Colombo 12	111	A/2	1992
21	AST	1	EBA0001	BARI	Via Cairoli 80	134	A/2	1935
22	ASI	1	EBA0004	BARI	Via Cairoli 80	200	A/2	1935
23	ASGC	1	EBA0007	BARI	Via Cairoli 80	163	A/2	1935
24	AST	1	EBA0009	BARI	Via S Francesco d'Assisi 2	192	A/2	1866
25	AST	1	EBA0015	BARI	Via S Francesco d'Assisi 2	129	A/2	1866
26	ASGC	1	EBA0017	BARI	Via S Francesco d'Assisi 6	77	A/2	1866
27	AST	1	EBA0020	BARI	Via S Francesco d'Assisi 6	130	A/2	1866
28	AST	1	EBA0021	BARI	Via P Villari 1 A	144	A/2	1866
29	ASI	1	EBA0022	BARI	Via P Villari 1 A	83	A/2	1866
30	ASI	1	EBA0023	BARI	Corso V Veneto 20	57	A/3	1934
31	AST	1	EBA0024	BARI	Corso V Veneto 20	61	A/3	1934
32	AST	1	EBA0025	BARI	Corso V Veneto 20	103	A/2	1934
33	ASI	1	EBA0028	BARI	Corso V Veneto 20	156	A/2	1934
34	AST	1	EBA0033	BARI	Corso V Veneto 20	81	A/2	1934
35	ASI	1	EBA0035	BARI	Corso V Veneto 20	304	A/2	1934
36	AST	1	EBA0037	BARI	Via G Petroni 6	128	A/2	1864
37	AST	1	EBA0038	BARI	Via G Petroni 6	103	A/2	1864
38	AST	1	EBA0039	BARI	Via G Petroni 6	161	A/2	1864
39	AST	1	EBA0040	BARI	Via G Petroni 6	141	A/2	1864
40	AST	1	EBA0042	BARI	Via G Petroni 6	152	A/2	1864
41	AST	1	EBA0043	BARI	Via G Petroni 6	108	A/2	1864
42	AST	1	EBA0044	BARI	Via G Petroni 6	118	A/2	1864
43	ASI	1	EBA0045	BARI	Via G Petroni 6	134	A/2	1864
44	AST	1	EBA0048	BARI	Via Tanzi 3	97	A/3	1888
45	AST	1	EBA0049	BARI	Via Tanzi 3	91	A/3	1888
46	AST	1	EBA0055	BARI	Via Alberotanza 36/c	92	A/2	1945
47	AST	1	EBA0058	BARI	Via Napoli 328/a	74	A/3	1944
48	AST	1	EBA0060	BARI	Via Napoli 328/a	74	A/3	1944
49	AST	1	EBA0061	BARI	Via Napoli 328/a	74	A/3	1944
50	AST	1	EBA0062	BARI	Via Napoli 328/a	74	A/3	1944
51	ASI	1	EBA0067	BARI	Corso A De Gaspari 423	136	A/2	1934
52	AST	1	EBA0073	BARI	Viale Mercadante 12	74	A/3	1864
53	AST	1	EBA0075	BARI	Via Gentile 52	95	A/3	1930
54	AST	1	EBA0077	BARI	Via Gentile 52	99	A/3	1930
55	AST	1	EBA0082	BARI	Via Napoli 326	88	A/3	1944
56	ASI	1	EBA0086	BARI	Via Napoli 328	99	A/3	1944

N°	Classif.	Status	Codice Alloggi	Località	Indirizzo	mq.	Cat. Catasto	Anno Costruz.
57	AST	1	EBA0087	BARI	Via Napoli 326	74	A/3	1944
58	AST	1	EBA0089	BARI	Via Napoli 326	83	A/3	1944
59	AST	1	EBA0090	BARI	Via Napoli 326	82	A/3	1944
60	AST	1	EBA0091	BARI	Via Napoli 326	78	A/3	1944
61	AST	1	EBA0092	BARI	Via Napoli 326	93	A/3	1944
62	AST	1	EBA0095	BARI	Via Napoli 326	80	A/3	1944
63	AST	1	EBA0096	BARI	Via Napoli 326	90	A/3	1944
64	AST	1	EBA0098	BARI	Via Napoli 326	97	A/3	1944
65	AST	1	EBA0099	BARI	Via Napoli 326	77	A/3	1944
66	AST	1	EBA0100	BARI	Via Napoli 326	90	A/3	1944
67	AST	1	EBA0103	BARI	Via Napoli 326	87	A/3	1944
68	AST	1	EBA0107	BARI	Via Napoli 322	104	A/3	1944
69	AST	1	EBA0109	BARI	Via Napoli 322	81	A/3	1944
70	ASGC	1	EBA0111	BARI	Via Gentile 31	81	A/3	1971
71	ASI	1	EBA0112	BARI	Via Gentile 31	102	A/3	1971
72	AST	1	EBA0147	BARLETTA	Via Andria 101	78	A/3	1967
73	AST	1	EBA0149	BARLETTA	Via Andria 101	83	A/3	1967
74	AST	1	EBA0151	BARLETTA	Via Andria 101	83	A/3	1967
75	AST	1	EBA0152	BARLETTA	Via Andria 101	100	A/3	1967
76	AST	1	EBA0153	BARLETTA	Via Andria 101	83	A/3	1967
77	AST	1	EBA0154	BARLETTA	Via Andria 101	100	A/3	1967
78	AST	1	EBA0156	BARLETTA	Via Andria 101	82	A/3	1967
79	AST	1	EBA0157	BARLETTA	Via Andria 101	83	A/3	1967
80	ASI	1	EBA0158	BARLETTA	Via Andria 101	100	A/3	1967
81	AST	1	EBA0159	BARLETTA	Via Andria 101	83	A/3	1967
82	AST	1	EBA0160	BARLETTA	Via Andria 101	100	A/3	1967
83	AST	1	EBA0161	BARLETTA	Via Andria 101	104	A/3	1967
84	AST	1	EBA0162	BARLETTA	Via Andria 101	100	A/3	1967
85	AST	1	ECB0002	CAMPOBASSO	Via Verdone 1	116	A/3	1884
86	AST	1	ECB0003	CAMPOBASSO	Via Verdone 1	140	A/3	1884
87	AST	1	ECB0004	CAMPOBASSO	Via Verdone 1	159	A/3	1884
88	ASGC	1	ECE0035	CANCELLO	Via Napoli 240	84	A/4	1975
89	AST	1	ECE0024	CAPUA	Via Rione De Carolis 1	147	A/4	1975
90	AST	1	ECE0028	CAPUA	Via Rione De Carolis 1	82	A/4	1975
91	AST	1	ECE0031	CAPUA	Via Rione De Carolis 1	106	A/4	1975
92	ASI	1	ECE0040	CAPUA	Via S Maria la Fossa 38	142	A/4	1975
93	AST	1	ECE0002	CASAGIOVE	Via Lazio 34	106	A/3	1990
94	AST	1	ECE0003	CASAGIOVE	Via Lazio 34	106	A/3	1990
95	AST	1	ECE0004	CASAGIOVE	Via Lazio 34	108	A/3	1990
96	AST	1	ECE0006	CASAGIOVE	Via Lazio 34	106	A/3	1990
97	AST	1	ECE0008	CASAGIOVE	Via Lazio 34	108	A/3	1990
98	AST	1	ECE0009	CASAGIOVE	Via Lazio 34	106	A/3	1990
99	AST	1	ECE0010	CASAGIOVE	Via Lazio 34	106	A/3	1990
100	AST	1	ECE0011	CASAGIOVE	Via Lazio 34	103	A/3	1990
101	AST	1	ECE0019	CASAGIOVE	Via Lazio 32	108	A/3	1990
102	AST	1	ECE0021	CASAGIOVE	Via Lazio 32	118	A/3	1990
103	AST	1	ECE0043	CASERTA	Via Passionisti 2	71	A/2	1975
104	AST	1	ECE0044	CASERTA	Via Passionisti 2	135	A/2	1975
105	AST	1	ECE0045	CASERTA	Via Passionisti 2	150	A/2	1975
106	AST	1	ECE0046	CASERTA	Via Passionisti 2	160	A/2	1975
107	AST	1	ECE0047	CASERTA	Via Passionisti 2	109	A/2	1975
108	AST	1	ECE0049	CASERTA	Via Eleuterio Ruggero	149	A/3	1975
109	AST	1	ECE0050	CASERTA	Via Eleuterio Ruggero	136	A/3	1975
110	AST	1	ECE0055	CASERTA	Via Eleuterio Ruggero	147	A/3	1975
111	AST	1	ECE0056	CASERTA	Via Eleuterio Ruggero	138	A/3	1975
112	AST	1	ECE0057	CASERTA	Via Eleuterio Ruggero	153	A/3	1975
113	AST	1	ECE0058	CASERTA	Via Eleuterio Ruggero	175	A/3	1975
114	AST	1	ECE0059	CASERTA	Via Eleuterio Ruggero	165	A/3	1975
115	AST	1	ECE0060	CASERTA	Via Eleuterio Ruggero	122	A/3	1975
116	ASI	1	ECE0061	CASERTA	Via Eleuterio Ruggero	87	A/3	1975

N°	Classif.	Status	Codice Alloggi	Località	Indirizzo	mq.	Cat. Catasto	Anno Costruz.
117	AST	1	ECE0065	CASERTA	Via Fanin 3	139	A/3	1975
118	AST	1	ECE0070	CASERTA	Via C Battisti	144	A/2	1975
119	AST	1	ECE0071	CASERTA	Via C Battisti	130	A/2	1975
120	AST	1	ECE0073	CASERTA	Corso Trieste 22	117	A/4	1975
121	AST	1	ECE0076	CASERTA	Corso Trieste 22	126	A/4	1975
122	AST	1	ECE0078	CASERTA	Corso Trieste 41	98	A/4	1975
123	AST	1	ECE0079	CASERTA	Corso Trieste 41	143	A/2	1975
124	AST	1	ECE0081	CASERTA	Corso Trieste 41	100	A/4	1975
125	AST	1	ECE0082	CASERTA	Corso Trieste 41	113	A/4	1975
126	AST	1	ECE0083	CASERTA	Corso Trieste 41	93	A/4	1975
127	AST	1	ECE0084	CASERTA	Corso Trieste 41	116	A/4	1975
128	AST	1	ECE0085	CASERTA	Corso Trieste 41	153	A/2	1975
129	AST	1	ECE0087	CASERTA	Corso Trieste 41	101	A/4	1975
130	AST	1	ECE0091	CASERTA	Corso Trieste 41	103	A/4	1975
131	AST	1	ECE0101	CASERTA	Via Ferrarecce 132	162	A/4	1975
132	AST	1	ECE0102	CASERTA	Via Ferrarecce 132	134	A/4	1975
133	AST	1	ECE0103	CASERTA	Via Ferrarecce 132	177	A/4	1975
134	ASGC	1	ECE0110	CASERTA	Piazza 4 Novembre 1	236	A/4	1975
135	AST	1	ECE0113	CASERTA	Via Passionisti 4	96	A/2	1975
136	AST	1	ECE0181	CASERTA	Via degli Atleti 50	125	A/2	1995
137	ASI	1	ECE0182	CASERTA	Via degli Atleti 50	100	A/2	1995
138	ASI	1	ECE0184	CASERTA	Via degli Atleti 50	125	A/2	1995
139	AST	1	ECE0185	CASERTA	Via degli Atleti 50	125	A/2	1995
140	ASI	1	ECE0186	CASERTA	Via degli Atleti 50	125	A/2	1995
141	AST	1	ECE0187	CASERTA	Via degli Atleti 50	125	A/2	1995
142	AST	1	ECE0188	CASERTA	Via degli Atleti 50	100	A/2	1995
143	AST	1	ECE0189	CASERTA	Via degli Atleti 50	100	A/2	1995
144	AST	1	ECE0190	CASERTA	Via degli Atleti 50	100	A/2	1995
145	AST	1	ECE0191	CASERTA	Via degli Atleti 50	100	A/2	1995
146	AST	1	ECE0192	CASERTA	Via degli Atleti 50	100	A/2	1995
147	AST	1	ECS0019	CASTROVILLARI	Via Magna Grecia	130	A/2	1994
148	AST	1	ECS0021	CASTROVILLARI	Via Magna Grecia	130	A/2	1994
149	AST	1	ECZ0003	CATANZARO	Via L Pascali 44	67	A/3	1975
150	AST	1	ECZ0005	CATANZARO	Via L Pascali 44	156	A/3	1975
151	ASI	1	ECZ0007	CATANZARO	Via F Paglia 54	59	A/3	1975
152	AST	1	ECZ0010	CATANZARO	Via F Paglia 54	73	A/3	1975
153	AST	1	ECZ0012	CATANZARO	Via Pascoli	94	A/2	1975
154	AST	1	ECZ0014	CATANZARO	Via Pascoli	80	A/4	1975
155	AST	1	ECZ0015	CATANZARO	Via Pascoli	96	A/2	1975
156	AST	1	ECZ0016	CATANZARO	Viale Brutium 2	84	A/4	1975
157	AST	1	ECZ0017	CATANZARO	Viale Brutium 2	84	A/4	1975
158	AST	1	ECZ0019	CATANZARO	Viale Brutium 2	84	A/4	1975
159	ASI	1	ECZ0020	CATANZARO	Viale Brutium 2	84	A/4	1975
160	AST	1	ECZ0021	CATANZARO	Viale Brutium 2	84	A/4	1975
161	AST	1	ECS0005	COSENZA	Via Molicella snc	132	A/3	1984
162	AST	1	ECS0007	COSENZA	Via Molicella snc	113	A/3	1984
163	AST	1	ECS0008	COSENZA	Via Molicella snc	132	A/3	1984
164	AST	1	ECS0010	COSENZA	Via Molicella snc	114	A/3	1984
165	ASI	1	ECS0011	COSENZA	Via Molicella snc	115	A/3	1984
166	ASI	1	ECS0013	COSENZA	Via Molicella snc	214	A/3	1984
167	AST	1	ECS0014	COSENZA	Via Molicella snc	115	A/3	1984
168	AST	1	ECS0016	COSENZA	Via Molicella snc	82	A/3	1984
169	AST	1	ECS0017	COSENZA	Via Molicella snc	106	A/3	1984
170	AST	1	ECS0022	COSENZA	Via Popilia 25	134	A/2	1998
171	AST	1	ECS0023	COSENZA	Via Popilia 25	134	A/2	1998
172	AST	1	ECS0024	COSENZA	Via Popilia 25	134	A/2	1998
173	AST	1	ECS0025	COSENZA	Via Popilia 25	134	A/2	1998
174	AST	1	ECS0026	COSENZA	Via Popilia 25	134	A/2	1998
175	AST	1	ECS0027	COSENZA	Via Popilia 25	134	A/2	1998
176	AST	1	ECS0028	COSENZA	Via Popilia 25	134	A/2	1998

N°	Classif.	Status	Codice Alloggi	Località	Indirizzo	mq.	Cat. Catasto	Anno Costruz.
177	AST	1	ECS0029	COSENZA	Via Popilia 25	134	A/2	1998
178	AST	1	ECS0030	COSENZA	Via Popilia 25	134	A/2	1998
179	AST	1	ECS0031	COSENZA	Via Popilia 25	134	A/2	1998
180	AST	1	ECS0032	COSENZA	Via Popilia 25	134	A/2	1998
181	AST	1	ECS0033	COSENZA	Via Popilia 25	134	A/2	1998
182	AST	1	EFG0006	FOGGIA	Via Tratturo Castiglione 79	115	A/3	1984
183	AST	1	EFG0007	FOGGIA	Via Tratturo Castiglione 79	115	A/3	1984
184	AST	1	EFG0008	FOGGIA	Via Tratturo Castiglione 79	115	A/3	1984
185	AST	1	EFG0009	FOGGIA	Via Tratturo Castiglione 79	115	A/3	1984
186	AST	1	EFG0010	FOGGIA	Via Tratturo Castiglione 79	110	A/3	1984
187	ASI	1	EFG0011	FOGGIA	Via Tratturo Castiglione 79	105	A/3	1984
188	AST	1	EFG0012	FOGGIA	Via Tratturo Castiglione 79	115	A/3	1984
189	AST	1	EFG0013	FOGGIA	Via Tratturo Castiglione 79	110	A/3	1984
190	AST	1	EFG0014	FOGGIA	Via Tratturo Castiglione 79	115	A/3	1984
191	AST	1	EFG0015	FOGGIA	Via Tratturo Castiglione 79	115	A/3	1984
192	AST	1	EFG0017	FOGGIA	Via Tratturo Castiglione 79	115	A/3	1984
193	ASI	1	ENA0046	ISCHIA	Via Fasolino 2	56	A/2	1975
194	ASI	1	ELE0001	LECCE	Via Monteroni 19	130	A/3	1891
195	ASI	1	ELE0002	LECCE	Via Monteroni 19	186	A/3	1891
196	AST	1	ELE0003	LECCE	Via Monteroni 19	160	A/3	1891
197	AST	1	ELE0011	LECCE	Viale Grassi	113	A/3	1992
198	AST	1	ELE0012	LECCE	Viale Grassi	113	A/3	1992
199	AST	1	ELE0013	LECCE	Viale Grassi	113	A/3	1992
200	AST	1	ELE0014	LECCE	Viale Grassi	113	A/3	1992
201	AST	1	ELE0015	LECCE	Viale Grassi	113	A/3	1992
202	AST	1	ELE0018	LECCE	Viale Grassi 115	113	A/3	1994
203	AST	1	ELE0019	LECCE	Viale Grassi 115	113	A/3	1994
204	AST	1	ELE0020	LECCE	Viale Grassi 115	113	A/3	1994
205	AST	1	ELE0021	LECCE	Viale Grassi 115	113	A/3	1994
206	AST	1	ELE0036	LECCE	Via Vecchia Carmiano	148	A/3	1994
207	AST	1	ELE0037	LECCE	Via Vecchia Carmiano	148	A/3	1994
208	AST	1	ELE0038	LECCE	Via Vecchia Carmiano	148	A/3	1994
209	AST	1	ELE0039	LECCE	Via Vecchia Carmiano	148	A/3	1994
210	AST	1	ELE0040	LECCE	Via Vecchia Carmiano	148	A/3	1994
211	AST	1	ELE0041	LECCE	Via Vecchia Carmiano	148	A/3	1994
212	AST	1	ELE0042	LECCE	Via Vecchia Carmiano	148	A/3	1994
213	AST	1	ELE0043	LECCE	Via Vecchia Carmiano	148	A/3	1994
214	AST	1	ELE0044	LECCE	Via Vecchia Carmiano	148	A/3	1994
215	ASI	1	ELE0045	LECCE	Via Vecchia Carmiano	148	A/3	1994
216	AST	1	ELE0046	LECCE	Via Vecchia Carmiano	148	A/3	1994
217	AST	1	ECE0115	MADDALONI	Via della Consolazione 2	112	A/3	1975
218	AST	1	ECE0116	MADDALONI	Via della Consolazione 2	112	A/3	1975
219	AST	1	ECE0117	MADDALONI	Via della Consolazione 2	112	A/3	1975
220	ASI	1	ECE0119	MADDALONI	Via della Consolazione 2	100	A/3	1975
221	ASI	1	ECE0120	MADDALONI	Via della Consolazione 2	142	A/3	1975
222	ASI	1	ECE0123	MADDALONI	Via della Consolazione 2	109	A/3	1975
223	AST	1	ECE0124	MADDALONI	Via della Consolazione 2	112	A/3	1975
224	AST	1	ECE0129	MADDALONI	Via della Consolazione 2	109	A/3	1975
225	AST	1	ECE0130	MADDALONI	Via della Consolazione 2	124	A/3	1975
226	AST	1	ECE0131	MADDALONI	Via della Consolazione 2	76	A/3	1975
227	AST	1	ECE0132	MADDALONI	Via della Consolazione 2	73	A/3	1975
228	AST	1	ECE0133	MADDALONI	Via della Consolazione 2	75	A/3	1975
229	ASI	1	ECE0135	MADDALONI	Via della Consolazione 2	75	A/3	1975
230	AST	1	ECE0137	MADDALONI	Via della Consolazione 2	75	A/3	1975
231	AST	1	ECE0141	MADDALONI	Via della Consolazione 2	75	A/3	1975
232	AST	1	ECE0142	MADDALONI	Via della Consolazione 2	71	A/3	1975
233	AST	1	ECE0146	MADDALONI	Via della Consolazione 2	89	A/3	1975
234	AST	1	ECE0148	MADDALONI	Via della Consolazione 2	89	A/3	1975
235	AST	1	ECE0150	MADDALONI	Via della Consolazione 2	87	A/3	1975
236	ASI	1	ENA0160	MIANO	Via Miano 199	148	A/3	1975

N°	Classif.	Status	Codice Alloggi	Località	Indirizzo	mq.	Cat. Catasto	Anno Costruz.
237	AST	1	ENA0163	MIANO	Via Miano 199	82	A/3	1975
238	AST	1	ENA0164	MIANO	Via Miano 199	71	A/3	1975
239	AST	1	ENA0165	MIANO	Via Miano 199	85	A/3	1975
240	AST	1	ENA0166	MIANO	Via Miano 199	86	A/3	1975
241	AST	1	ENA0168	MIANO	Via Miano 199	86	A/3	1975
242	AST	1	ENA0169	MIANO	Via Miano 199	99	A/3	1975
243	AST	1	ENA0171	MIANO	Via Miano 195	75	A/3	1975
244	AST	1	ENA0172	MIANO	Via Miano 195	97	A/3	1975
245	AST	1	ENA0173	MIANO	Via Miano 195	83	A/3	1975
246	AST	1	ENA0174	MIANO	Via Miano 195	74	A/3	1975
247	ASGC	1	EBA0116	MONOPOLI	Ex Strada Statale 1672	112	A/2	1937
248	AST	1	EBA0118	MONOPOLI	Ex Strada Statale 1672	104	A/3	1937
249	AST	1	ENA0182	NAPOLI	Via Campegna 247	114	A/2	1991
250	ASI	1	ENA0183	NAPOLI	Via Campegna 247	109	A/2	1991
251	ASGC	1	ENA0185	NAPOLI	Via Campegna 247	114	A/2	1991
252	ASI	1	ENA0186	NAPOLI	Via Campegna 247	109	A/2	1991
253	AST	1	ENA0187	NAPOLI	Via Campegna 247	112	A/2	1991
254	ASI	1	ENA0190	NAPOLI	Via Campegna 247	112	A/2	1991
255	ASI	1	ENA0192	NAPOLI	Via Campegna 247	109	A/2	1991
256	ASI	1	ENA0193	NAPOLI	Via Campegna 247	112	A/2	1991
257	ASI	1	ENA0194	NAPOLI	Via Campegna 247	112	A/2	1994
258	ASI	1	ENA0195	NAPOLI	Via Campegna 247	112	A/2	1994
259	ASI	1	ENA0197	NAPOLI	Via Campegna 247	112	A/2	1994
260	ASI	1	ENA0198	NAPOLI	Via Campegna 247	112	A/2	1994
261	ASI	1	ENA0199	NAPOLI	Via Campegna 247	112	A/2	1994
262	ASI	1	ENA0200	NAPOLI	Via Campegna 247	112	A/2	1994
263	ASI	1	ENA0201	NAPOLI	Via Campegna 247	112	A/2	1994
264	ASI	1	ENA0202	NAPOLI	Via Campegna 247	112	A/2	1994
265	AST	1	ENA0265	NAPOLI	Via Metastasio 99	108	A/2	1984
266	AST	1	ENA0266	NAPOLI	Via Metastasio 99	108	A/2	1984
267	ASI	1	ENA0267	NAPOLI	Via Metastasio 99	108	A/2	1984
268	AST	1	ENA0268	NAPOLI	Via Metastasio 99	108	A/2	1984
269	ASI	1	ENA0269	NAPOLI	Via Metastasio 99	108	A/2	1984
270	AST	1	ENA0270	NAPOLI	Via Metastasio 99	108	A/2	1984
271	AST	1	ENA0271	NAPOLI	Via Metastasio 99	108	A/2	1984
272	AST	1	ENA0272	NAPOLI	Via Metastasio 99	108	A/2	1984
273	ASI	1	ENA0274	NAPOLI	Via Metastasio 99	170	A/2	1984
274	AST	1	ENA0275	NAPOLI	Via Metastasio 99	108	A/2	1984
275	AST	1	ENA0276	NAPOLI	Via Metastasio 99	108	A/2	1984
276	AST	1	ENA0278	NAPOLI	Via Metastasio 99	105	A/2	1984
277	AST	1	ENA0279	NAPOLI	Via Metastasio 99	109	A/2	1984
278	AST	1	ENA0281	NAPOLI	Via Metastasio 99	105	A/2	1984
279	ASI	1	ENA0282	NAPOLI	Via Metastasio 99	109	A/2	1984
280	AST	1	ENA0283	NAPOLI	Via Metastasio 99	103	A/2	1984
281	ASI	1	ENA0284	NAPOLI	Via Metastasio 99	105	A/2	1984
282	ASI	1	ENA0287	NAPOLI	Via Metastasio 99	105	A/2	1984
283	AST	1	ENA0288	NAPOLI	Via Metastasio 99	109	A/2	1984
284	AST	1	ENA0204	NAPOLI	Via Metastasio 99	110	A/2	1989
285	AST	1	ENA0205	NAPOLI	Via Metastasio 99	110	A/2	1989
286	AST	1	ENA0206	NAPOLI	Via Metastasio 99	110	A/2	1989
287	AST	1	ENA0207	NAPOLI	Via Metastasio 99	110	A/2	1989
288	AST	1	ENA0208	NAPOLI	Via Metastasio 99	110	A/2	1989
289	AST	1	ENA0209	NAPOLI	Via Metastasio 99	110	A/2	1989
290	AST	1	ENA0211	NAPOLI	Via Metastasio 99	110	A/2	1989
291	AST	1	ENA0212	NAPOLI	Via Metastasio 99	123	A/2	1989
292	AST	1	ENA0213	NAPOLI	Via Metastasio 99	110	A/2	1989
293	AST	1	ENA0214	NAPOLI	Via Metastasio 99	110	A/2	1989
294	AST	1	ENA0215	NAPOLI	Via Metastasio 99	110	A/2	1989
295	AST	1	ENA0216	NAPOLI	Via Metastasio 99	110	A/2	1989
296	AST	1	ENA0217	NAPOLI	Via Metastasio 99	110	A/2	1989

N°	Classif.	Status	Codice Alloggi	Località	Indirizzo	mq.	Cat. Catasto	Anno Costruz.
297	AST	1	ENA0218	NAPOLI	Via Metastasio 99	110	A/2	1989
298	AST	1	ENA0219	NAPOLI	Via Metastasio 99	110	A/2	1989
299	AST	1	ENA0221	NAPOLI	Via Metastasio 99	110	A/2	1989
300	AST	1	ENA0222	NAPOLI	Via Metastasio 99	110	A/2	1989
301	ASI	1	ENA0223	NAPOLI	Via Metastasio 99	110	A/2	1989
302	AST	1	ENA0224	NAPOLI	Via Metastasio 99	110	A/2	1989
303	AST	1	ENA0225	NAPOLI	Via Metastasio 99	110	A/2	1989
304	AST	1	ENA0226	NAPOLI	Via Metastasio 99	110	A/2	1989
305	ASI	1	ENA0227	NAPOLI	Via Metastasio 99	110	A/2	1989
306	AST	1	ENA0228	NAPOLI	Via Metastasio 99	110	A/2	1989
307	AST	1	ENA0229	NAPOLI	Via Metastasio 99	110	A/2	1989
308	ASGC	1	ENA0230	NAPOLI	Via Rossetti 46	105	A/3	1975
309	AST	1	ENA0232	NAPOLI	Via Rossetti 46	83	A/3	1975
310	AST	1	ENA0234	NAPOLI	Via Rossetti 46	74	A/3	1975
311	AST	1	ENA0235	NAPOLI	Via Rossetti 46	83	A/3	1975
312	AST	1	ENA0236	NAPOLI	Via Rossetti 46	85	A/3	1975
313	AST	1	ENA0239	NAPOLI	Via Rossetti 46	76	A/3	1975
314	ASI	1	ENA0245	NAPOLI	Via Rossetti 46	76	A/3	1975
315	AST	1	ENA0246	NAPOLI	Via Rossetti 46	74	A/3	1975
316	AST	1	ENA0249	NAPOLI	Via Metastasio 52	101	A/3	1975
317	AST	1	ENA0250	NAPOLI	Via Metastasio 52	183	A/3	1975
318	AST	1	ENA0253	NAPOLI	Via Metastasio 52	83	A/3	1975
319	AST	1	ENA0254	NAPOLI	Via Metastasio 52	75	A/3	1975
320	AST	1	ENA0258	NAPOLI	Via Metastasio 52	73	A/3	1975
321	AST	1	ENA0264	NAPOLI	Via Metastasio 52	73	A/3	1975
322	ASGC	1	ENA0332	NAPOLI	Baracca 38	88	A/4	1975
323	AST	1	ENA0289	NAPOLI	Piazza Eritrea 5	140	A/2	1975
324	ASI	1	ENA0290	NAPOLI	Piazza Eritrea 5	120	A/2	1975
325	AST	1	ENA0293	NAPOLI	Piazza Eritrea 5	155	A/2	1975
326	AST	1	ENA0297	NAPOLI	Piazza Eritrea 5	185	A/2	1975
327	AST	1	ENA0298	NAPOLI	Piazza Eritrea 5	125	A/2	1975
328	ASI	1	ENA0300	NAPOLI	Piazza Eritrea 5	135	A/3	1975
329	ASI	1	ENA0305	NAPOLI	Corso Malta 113	208	A/2	1975
330	AST	1	ENA0364	NAPOLI	Corso Malta 113	84	A/4	1975
331	AST	1	ENA0309	NAPOLI	Corso Malta 113	126	A/4	1975
332	AST	1	ENA0324	NAPOLI	Corso Malta 104	140	A/4	1975
333	ASI	1	ENA0341	NAPOLI	Via G Parisi 16	259	A/4	1975
334	ASI	1	ENA0343	NAPOLI	Via G Parisi 16	130	A/4	1975
335	ASIR	1	ENA0344	NAPOLI	Piazza Plebiscito	200	A/2	1975
336	ASI	1	ENA0347	NAPOLI	Via Cesario Console 13	200	A/2	1975
337	ASI	1	ENA0348	NAPOLI	Via Cesario Console 13	232	A/2	1975
338	ASI	1	ENA0351	NAPOLI	Via Cesario Console 13	159	A/2	1975
339	ASI	1	ENA0354	NAPOLI	Via Cesario Console 13	224	A/2	1975
340	ASI	1	ENA0355	NAPOLI	Via Cesario Console 13	246	A/2	1975
341	ASI	1	ENA0357	NAPOLI	Piazzetta D Salazar 4	148	A/2	1975
342	ASI	1	ENA0358	NAPOLI	Piazzetta D Salazar 4	162	A/2	1975
343	ASI	1	ENA0359	NAPOLI	Piazzetta D Salazar 4	223	A/2	1975
344	ASI	1	ENA0360	NAPOLI	Piazzetta D Salazar 4	150	A/2	1975
345	ASI	1	ENA0362	NAPOLI	Piazzetta D Salazar 4	140	A/2	1975
346	ASI	1	ENA0363	NAPOLI	Piazzetta D Salazar 4	180	A/2	1975
347	AST	1	ESA0073	NOCERA INFERIORE	Via Solimena 1	159	A/4	1975
348	AST	1	ESA0075	NOCERA INFERIORE	Via Solimena 1	120	A/4	1975
349	AST	1	ENA0008	NOLA	Via S Paolo Belsito 135	67	A/2	1975
350	ASGC	1	ENA0010	NOLA	Via S Paolo Belsito 135	87	A/2	1975
351	AST	1	ENA0012	NOLA	Via S Paolo Belsito 135	86	A/2	1975
352	AST	1	ENA0014	NOLA	Via S Paolo Belsito 135	86	A/2	1975
353	AST	1	ENA0019	NOLA	Via S Paolo Belsito 135	54	A/2	1975
354	AST	1	ENA0022	NOLA	Via S Paolo Belsito 135	68	A/2	1975
355	AST	1	ENA0023	NOLA	Via S Paolo Belsito 135	90	A/2	1975
356	AST	1	ENA0025	NOLA	Via S Paolo Belsito 135	70	A/2	1975

N°	Classif.	Status	Codice Alloggi	Località	Indirizzo	mq.	Cat. Catasto	Anno Costruz.
357	AST	1	ENA0027	NOLA	Via S Paolo Belsito 135	53	A/2	1975
358	AST	1	ENA0028	NOLA	Via S Paolo Belsito 135	86	A/2	1975
359	AST	1	ENA0029	NOLA	Via S Paolo Belsito 135	90	A/2	1975
360	AST	1	ENA0030	NOLA	Via S Paolo Belsito 135	68	A/2	1975
361	ASGC	1	ENA0032	NOLA	Via S Paolo Belsito 135	95	A/2	1975
362	AST	1	ENA0035	NOLA	Via S Paolo Belsito 135	106	A/2	1975
363	AST	1	ENA0036	NOLA	Via S Paolo Belsito 135	95	A/2	1975
364	AST	1	ENA0037	NOLA	Via S Paolo Belsito 135	106	A/2	1975
365	AST	1	ESA0128	PERSANO ALBURNI	Via Saraceno snc	90	A/3	1975
366	AST	1	ESA0129	PERSANO ALBURNI	Via Saraceno snc	90	A/3	1975
367	AST	1	ESA0078	PERSANO SELE	Via Saraceno snc	99	A/2	1975
368	AST	1	ESA0081	PERSANO SELE	Via Saraceno snc	99	A/2	1975
369	AST	1	ESA0082	PERSANO SELE	Via Saraceno snc	99	A/3	1975
370	AST	1	ESA0084	PERSANO SELE	Via Sele snc	99	A/2	1975
371	AST	1	ESA0086	PERSANO SELE	Via Sele snc	99	A/2	1975
372	AST	1	ESA0089	PERSANO SELE	Via Sele snc	99	A/2	1975
373	AST	1	ESA0090	PERSANO SELE	Via Saraceno snc	99	A/2	1975
374	AST	1	ESA0091	PERSANO SELE	Via Saraceno snc	99	A/2	1975
375	AST	1	ESA0092	PERSANO SELE	Via Saraceno snc	99	A/2	1975
376	AST	1	ESA0101	PERSANO SELE	Via Sele snc	109	A/2	1975
377	AST	1	ESA0102	PERSANO SELE	Via Sele snc	119	A/2	1975
378	ASI	1	ESA0103	PERSANO SELE	Via Sele snc	119	A/2	1975
379	AST	1	ESA0107	PERSANO SELE	Via Sele snc	82	A/2	1975
380	AST	1	ESA0108	PERSANO SELE	Via Sele snc	82	A/2	1975
381	AST	1	ESA0113	PERSANO SELE	Via 4 Filagne snc	86	A/2	1991
382	AST	1	ESA0115	PERSANO SELE	Via 4 Filagne snc	106	A/2	1991
383	AST	1	ESA0117	PERSANO SELE	Via 4 Filagne snc	106	A/2	1991
384	ASI	1	ESA0118	PERSANO SELE	Via 4 Filagne snc	106	A/2	1991
385	AST	1	ESA0122	PERSANO SELE	Via 4 Filagne snc	86	A/2	1991
386	AST	1	EPZ0001	POTENZA	Via Appia 108/A	107	A/3	1984
387	AST	1	EPZ0003	POTENZA	Via Appia 108/A	112	A/3	1984
388	AST	1	EPZ0004	POTENZA	Via Appia 108/A	107	A/3	1984
389	AST	1	EPZ0005	POTENZA	Via Appia 108/A	107	A/3	1984
390	AST	1	EPZ0007	POTENZA	Via Appia 108/A	107	A/3	1984
391	AST	1	EPZ0008	POTENZA	Via Appia 108/A	107	A/3	1984
392	AST	1	EPZ0009	POTENZA	Via Appia 108/A	107	A/3	1984
393	AST	1	EPZ0010	POTENZA	Via Appia 108/A	107	A/3	1984
394	AST	1	EPZ0012	POTENZA	Via Appia 108/A	107	A/3	1984
395	AST	1	EPZ0013	POTENZA	Via Appia 108/A	103	A/3	1990
396	AST	1	EPZ0014	POTENZA	Via Appia 108/A	125	A/3	1990
397	AST	1	EPZ0015	POTENZA	Via Appia 108/A	125	A/3	1990
398	AST	1	EPZ0017	POTENZA	Via Appia 108/A	125	A/3	1990
399	AST	1	EPZ0018	POTENZA	Via Appia 108/A	125	A/3	1990
400	AST	1	EPZ0019	POTENZA	Via Appia 108/A	125	A/3	1990
401	AST	1	EPZ0020	POTENZA	Via Appia 108/A	125	A/3	1990
402	AST	1	EPZ0021	POTENZA	Via Appia 108/A	125	A/3	1990
403	AST	1	EPZ0022	POTENZA	Via Appia 108/A	125	A/3	1990
404	AST	1	EPZ0023	POTENZA	Via Appia 108/A	125	A/3	1990
405	AST	1	EPZ0024	POTENZA	Via Appia 108/A	125	A/3	1990
406	ASGC	1	EPZ0026	POTENZA		51		
407	ASI	1	EPZ0029	POTENZA		165	A/3	1965
408	ASI	1	ERC0001	REGGIO CALABRIA	Via G Pepe 44/A	147	A/4	1975
409	AST	1	ENA0128	S. ANASTASIA	Via Casaliciello 3	91	A/2	1979
410	AST	1	ENA0129	S. ANASTASIA	Via Casaliciello 3	85	A/2	1979
411	AST	1	ENA0132	S. ANASTASIA	Via Casaliciello 3	108	A/2	1979
412	AST	1	ENA0133	S. ANASTASIA	Via Casaliciello 3	85	A/2	1979
413	AST	1	ENA0134	S. ANASTASIA	Via Casaliciello 3	111	A/2	1979
414	AST	1	ENA0135	S. ANASTASIA	Via Casaliciello 3	111	A/2	1979
415	AST	1	ENA0136	S. ANASTASIA	Via Casaliciello 3	103	A/2	1979
416	AST	1	ENA0137	S. ANASTASIA	Via Casaliciello 3	93	A/2	1979

N°	Classif.	Status	Codice Alloggi	Località	Indirizzo	mq.	Cat. Catasto	Anno Costruz.
417	AST	1	ENA0138	S. ANASTASIA	Via Casaliciello 3	113	A/2	1979
418	AST	1	ENA0139	S. ANASTASIA	Via Casaliciello 3	111	A/2	1979
419	ASI	1	ENA0140	S. ANASTASIA	Via Casaliciello 3	103	A/2	1979
420	AST	1	ENA0141	S. ANASTASIA	Via Casaliciello 3	94	A/2	1979
421	AST	1	ENA0142	S. ANASTASIA	Via Casaliciello 3	113	A/2	1979
422	AST	1	ENA0143	S. ANASTASIA	Via Casaliciello 3	111	A/2	1979
423	AST	1	ENA0144	S. ANASTASIA	Via Casaliciello 3	91	A/2	1979
424	AST	1	ENA0145	S. ANASTASIA	Via Casaliciello 3	85	A/2	1979
425	AST	1	ENA0146	S. ANASTASIA	Via Casaliciello 3	113	A/2	1979
426	AST	1	ENA0149	S. ANASTASIA	Via Casaliciello 3	98	A/2	1979
427	AST	1	ENA0152	S. ANASTASIA	Via Casaliciello 3	103	A/2	1979
428	AST	1	ENA0153	S. ANASTASIA	Via Casaliciello 3	85	A/2	1979
429	AST	1	ENA0154	S. ANASTASIA	Via Casaliciello 3	113	A/2	1979
430	AST	1	ENA0156	S. ANASTASIA	Via Casaliciello 3	105	A/2	1979
431	AST	1	ENA0157	S. ANASTASIA	Via Casaliciello 3	101	A/2	1979
432	AST	1	ENA0069	S. GIORGIO A CREMANO	Via Lagno 13	87	A/3	1975
433	AST	1	ENA0077	S. GIORGIO A CREMANO	Via Lagno 13	94	A/3	1975
434	AST	1	ENA0078	S. GIORGIO A CREMANO	Via Lagno 13	103	A/3	1975
435	AST	1	ENA0080	S. GIORGIO A CREMANO	Via Lagno 13	96	A/3	1975
436	AST	1	ENA0081	S. GIORGIO A CREMANO	Via Lagno 13	72	A/3	1975
437	AST	1	ENA0082	S. GIORGIO A CREMANO	Via Lagno 13	103	A/3	1975
438	AST	1	ENA0084	S. GIORGIO A CREMANO	Corso S Giovanni a Teduccio 1062	87	A/3	1975
439	AST	1	ENA0085	S. GIORGIO A CREMANO	Corso S Giovanni a Teduccio 1062	70	A/3	1975
440	AST	1	ENA0086	S. GIORGIO A CREMANO	Corso S Giovanni a Teduccio 1062	70	A/3	1975
441	AST	1	ENA0087	S. GIORGIO A CREMANO	Corso S Giovanni a Teduccio 1062	87	A/3	1975
442	AST	1	ENA0090	S. GIORGIO A CREMANO	Corso S Giovanni a Teduccio 1062	98	A/3	1975
443	AST	1	ENA0093	S. GIORGIO A CREMANO	Corso S Giovanni a Teduccio 1062	87	A/3	1975
444	AST	1	ENA0100	S. GIORGIO A CREMANO	Corso S Giovanni a Teduccio 1062	70	A/3	1975
445	AST	1	ENA0101	S. GIORGIO A CREMANO	Corso S Giovanni a Teduccio 1062	71	A/3	1975
446	AST	1	ENA0104	S. GIORGIO A CREMANO	Corso S Giovanni a Teduccio 1062	86	A/2	1986
447	AST	1	ENA0105	S. GIORGIO A CREMANO	Corso S Giovanni a Teduccio 1062	106	A/2	1986
448	AST	1	ENA0106	S. GIORGIO A CREMANO	Corso S Giovanni a Teduccio 1062	110	A/2	1986
449	AST	1	ENA0107	S. GIORGIO A CREMANO	Corso S Giovanni a Teduccio 1062	86	A/2	1986
450	AST	1	ENA0108	S. GIORGIO A CREMANO	Corso S Giovanni a Teduccio 1062	107	A/2	1986
451	AST	1	ENA0110	S. GIORGIO A CREMANO	Corso S Giovanni a Teduccio 1062	86	A/2	1986
452	AST	1	ENA0113	S. GIORGIO A CREMANO	Corso S Giovanni a Teduccio 1062	86	A/2	1986
453	AST	1	ENA0115	S. GIORGIO A CREMANO	Corso S Giovanni a Teduccio 1062	96	A/2	1973
454	AST	1	ENA0117	S. GIORGIO A CREMANO	Corso S Giovanni a Teduccio 1062	99	A/2	1973
455	AST	1	ENA0119	S. GIORGIO A CREMANO	Corso S Giovanni a Teduccio 1062	99	A/2	1973
456	AST	1	ENA0120	S. GIORGIO A CREMANO	Corso S Giovanni a Teduccio 1062	99	A/2	1973
457	AST	1	ECE0170	S. NICOLA LA STRADA	Via L Sturzo 1	150	A/2	1981
458	AST	1	ECE0171	S. NICOLA LA STRADA	Via L Sturzo 1	136	A/2	1981
459	AST	1	ECE0172	S. NICOLA LA STRADA	Via L Sturzo 1	151	A/2	1981
460	AST	1	ECE0173	S. NICOLA LA STRADA	Via L Sturzo 1	137	A/2	1981
461	AST	1	ECE0174	S. NICOLA LA STRADA	Via L Sturzo 1	151	A/2	1981
462	AST	1	ECE0175	S. NICOLA LA STRADA	Via L Sturzo 1	104	A/2	1981
463	AST	1	ECE0176	S. NICOLA LA STRADA	Via L Sturzo 1	104	A/2	1981
464	AST	1	ESA0002	SALERNO	Traversa Campo d'Armi 1	110	A/2	1986
465	AST	1	ESA0003	SALERNO	Traversa Campo d'Armi 1	110	A/2	1986
466	AST	1	ESA0004	SALERNO	Traversa Campo d'Armi 1	98	A/2	1986
467	AST	1	ESA0005	SALERNO	Traversa Campo d'Armi 1	110	A/2	1986
468	AST	1	ESA0007	SALERNO	Traversa Campo d'Armi 1	98	A/2	1986
469	AST	1	ESA0008	SALERNO	Traversa Campo d'Armi 1	110	A/2	1986
470	AST	1	ESA0009	SALERNO	Traversa Campo d'Armi 1	110	A/2	1986
471	ASI	1	ESA0010	SALERNO	Traversa Campo d'Armi 1	98	A/2	1986
472	AST	1	ESA0012	SALERNO	Traversa Campo d'Armi 1	110	A/2	1986
473	AST	1	ESA0013	SALERNO	Traversa Campo d'Armi 1	98	A/2	1986
474	AST	1	ESA0020	SALERNO	Piazza d'Armi 1	136	A/2	1989
475	AST	1	ESA0022	SALERNO	Piazza d'Armi 1	93	A/2	1989
476	AST	1	ESA0024	SALERNO	Piazza d'Armi 1	136	A/2	1989

N°	Classif.	Status	Codice Alloggi	Località	Indirizzo	mq.	Cat. Catasto	Anno Costruz.
477	AST	1	ESA0025	SALERNO	Piazza d'Armi 1	108	A/2	1989
478	AST	1	ESA0026	SALERNO	Piazza d'Armi 1	136	A/2	1989
479	AST	1	ESA0027	SALERNO	Piazza d'Armi 1	136	A/2	1989
480	AST	1	ESA0028	SALERNO	Piazza d'Armi 1	110	A/2	1989
481	AST	1	ESA0016	SALERNO	Piazza d'Armi 1	110	A/2	1989
482	AST	1	ESA0029	SALERNO	Piazza d'Armi 1	113	A/2	1991
483	AST	1	ESA0030	SALERNO	Piazza d'Armi 1	113	A/2	1991
484	AST	1	ESA0031	SALERNO	Piazza d'Armi 1	90	A/2	1991
485	ASI	1	ESA0032	SALERNO	Piazza d'Armi 1	113	A/2	1991
486	AST	1	ESA0033	SALERNO	Piazza d'Armi 1	113	A/2	1991
487	AST	1	ESA0034	SALERNO	Piazza d'Armi 1	90	A/2	1991
488	AST	1	ESA0036	SALERNO	Piazza d'Armi 1	113	A/2	1991
489	AST	1	ESA0037	SALERNO	Piazza d'Armi 1	90	A/2	1991
490	AST	1	ESA0038	SALERNO	Piazza d'Armi 1	110	A/2	1991
491	ASI	1	ESA0039	SALERNO	Piazza d'Armi 1	110	A/2	1991
492	AST	1	ESA0040	SALERNO	Piazza d'Armi 1	94	A/2	1991
493	AST	1	ESA0041	SALERNO	Piazza d'Armi 1	110	A/2	1991
494	AST	1	ESA0042	SALERNO	Piazza d'Armi 1	110	A/2	1991
495	AST	1	ESA0043	SALERNO	Piazza d'Armi 1	90	A/2	1991
496	AST	1	ESA0044	SALERNO	Piazza d'Armi 1	110	A/2	1991
497	AST	1	ESA0045	SALERNO	Piazza d'Armi 1	110	A/2	1991
498	AST	1	ESA0046	SALERNO	Piazza d'Armi 1	90	A/2	1991
499	AST	1	ESA0048	SALERNO	Piazza d'Armi 1	110	A/2	1991
500	AST	1	ESA0049	SALERNO	Piazza d'Armi 1	90	A/2	1991
501	AST	1	ESA0050	SALERNO	Piazza d'Armi 1	110	A/2	1991
502	AST	1	ESA0051	SALERNO	Piazza d'Armi 1	110	A/2	1991
503	AST	1	ESA0052	SALERNO	Piazza d'Armi 1	90	A/2	1991
504	AST	1	ESA0053	SALERNO	Via del Pezzo 85	105	A/2	1993
505	AST	1	ESA0054	SALERNO	Via del Pezzo 85	105	A/2	1993
506	ASI	1	ESA0056	SALERNO	Via del Pezzo 85	105	A/2	1993
507	AST	1	ESA0057	SALERNO	Via del Pezzo 85	105	A/2	1993
508	AST	1	ESA0058	SALERNO	Via del Pezzo 85	86	A/2	1993
509	AST	1	ESA0060	SALERNO	Via del Pezzo 85	105	A/2	1993
510	AST	1	ESA0062	SALERNO	Via del Pezzo 85	105	A/2	1993
511	AST	1	ESA0063	SALERNO	Via del Pezzo 85	105	A/2	1993
512	AST	1	ESA0065	SALERNO	Via del Pezzo 85	83	A/2	1993
513	AST	1	ESA0066	SALERNO	Via del Pezzo 85	81	A/2	1993
514	AST	1	ESA0067	SALERNO	Via del Pezzo 85	72	A/2	1993
515	AST	1	EBA0172	TARANTO	Via Magnaghi	97	A/4	1945
516	ASGC	1	ENA0050	TORRE ANNUNZIATA	Largo Fabbrica d'Armi	110	A/4	1975
517	ASGC	1	ENA0054	TORRE ANNUNZIATA	Largo Fabbrica d'Armi	130	A/4	1975
518	ASGC	1	ENA0062	TORRE ANNUNZIATA	Via Largo Ferriera 1	86	A/4	1975
519	ASI	1	ENA0065	TORRE ANNUNZIATA	Via Eolo 14	147	A/4	1975
520	ASI	1	ENA0066	TORRE ANNUNZIATA	Via Eolo 14	171	A/4	1975
521	ASGC	1	ENA0068	TORRE ANNUNZIATA	Via Eolo 14	81	A/4	1975
522	ASI	1	EBA0178	TRANI	Via Corato 46	110	A/2	1981
523	AST	1	EBA0181	TRANI	Via Corato 46	110	A/2	1981
524	AST	1	EBA0182	TRANI	Via Corato 46	110	A/2	1981
525	AST	1	EBA0183	TRANI	Via Corato 46	110	A/2	1981
526	AST	1	EBA0186	TRANI	Via Corato 46	114	A/2	1981
527	AST	1	EBA0188	TRANI	Via Corato 46	110	A/2	1981
528	AST	1	EBA0189	TRANI	Via Corato 46	110	A/2	1981

ALLOGGI DI S. VINCENZO

LIENI CON TITOLO

ANNI 511

SERCIATO

EDIFICI DI S. VINCENZO

**COMANDO MILITARE DELLA CAPITALE
ALLOGGI DI SERVIZIO**

Utenti con titolo - N. 799

Situazione aggiornata al 31 dicembre 2001

Annesso 1

N°	Classif.	Status	Codice Alloggi	Località	Indirizzo	mq.	Cat. Catasto	Anno Costruz.
1	ASI	1	ERM4400	ANZIO	Interno Cas. S. Barbara	117,1	A2	0
2	ASI	1	ERM4409	ANZIO	Via di Villa Neroniana, 1	74,97	A2	1930
3	AST	1	ERM4410	ANZIO	Via di Villa Neroniana, 1	39,46	A2	1930
4	AST	1	ERM4413	ANZIO	Via di Villa Neroniana, 1	107,2	A2	1930
5	ASI	1	ERM4419	ANZIO	Interno Ospedale Militare	145	A2	1950
6	AST	1	ERM4427	ANZIO	Viale Severiano, 22	64,95	A2	1950
7	AST	1	ERM4429	ANZIO	Viale Severiano, 22	64,95	A2	1950
8	AST	1	ERM4434	ANZIO	Viale Severiano, 24	64,95	A2	1950
9	AST	1	ERM4436	ANZIO	Viale Severiano, 24	64,95	A2	1950
10	AST	1	ERM3232	AURELIA	Via Aurelia Nord, 100	60,76	A2	1955
11	AST	1	ERM3233	AURELIA	Via Aurelia Nord, 100	69,97	A2	1955
12	ASI	1	ERM3235	AURELIA	Via Aurelia Nord, 100	48,68	A2	1955
13	AST	1	ERM3237	AURELIA	Via Aurelia Nord, 98	48,56	A2	1955
14	AST	1	ERM2103	BRACCIANO	Via Carlo Marchi	115,69	A2	1953
15	AST	1	ERM2104	BRACCIANO	Via Carlo Marchi, 2-4	127,2	A2	1952
16	AST	1	ERM2108	BRACCIANO	Via Carlo Marchi	90,34	A2	1952
17	AST	1	ERM2109	BRACCIANO	Via Carlo Marchi, 2-4	73,02	A2	1952
18	AST	1	ERM2110	BRACCIANO	Via Carlo Marchi, 2-4	89,03	A2	1953
19	AST	1	ERM2110B	BRACCIANO	Via Carlo Marchi, 2-4	74,08	A2	1952
20	AST	1	ERM2114	BRACCIANO	Via Carlo Marchi, 2-4	89,48	A2	1952
21	AST	1	ERM2116	BRACCIANO	Via Carlo Marchi	89,26	A2	1953
22	AST	1	ERM2117	BRACCIANO	Via Carlo Marchi, 2-4	89,48	A2	1952
23	AST	1	ERM2120	BRACCIANO	Via Carlo Marchi, 2-4	89,48	A2	1952
24	AST	1	ERM2121	BRACCIANO	Via Carlo Marchi	72,38	A2	1953
25	AST	1	ERM2123	BRACCIANO	Via Ettore Latini, 13	98	A2	1950
26	AST	1	ERM2124	BRACCIANO	Via Ettore Latini, 13	104,1	A2	1950
27	ASI	1	ERM2127	BRACCIANO	Via Ettore Latini, 13	96,08	A2	1960
28	AST	1	ERM2129	BRACCIANO	Via Ettore Latini, 13	105,1	A2	1960
29	AST	1	ERM2133	BRACCIANO	Via Ettore Latini, 13	105,1	A2	1961
30	AST	1	ERM2136	BRACCIANO	Via Ettore Latini, 13	105,1	A2	1960
31	AST	1	ERM2137	BRACCIANO	Via Ettore Latini, 13	96,57	A2	1960
32	AST	1	ERM2142	BRACCIANO	Via Flavia, 13	81,68	A2	1957
33	AST	1	ERM2144	BRACCIANO	Via Flavia, 13	63	A2	1940
34	AST	1	ERM2146	BRACCIANO	Via Flavia, 13	67	A2	1940
35	AST	1	ERM2148	BRACCIANO	Via Carlo Marchi, 2-4	54,12	A2	1952
36	AST	1	ERM2149	BRACCIANO	Via Carlo Marchi, 2-4	60,19	A2	1952
37	ASI	1	ERM2151	BRACCIANO	Via Carlo Marchi, 2/A	90,68	A2	1953
38	AST	1	ERM2155	BRACCIANO	Via Carlo Marchi, 2	71,87	A2	1952
39	AST	1	ERM2156	BRACCIANO	Via Carlo Marchi, 2	89,48	A2	1953
40	AST	1	ERM2157	BRACCIANO	Via Carlo Marchi, 2-4	91,64	A2	1952
41	AST	1	ERM2163	BRACCIANO	Via Carlo Marchi, 2-4	86,52	A2	1952
42	AST	1	ERM2165	BRACCIANO	Via Carlo Marchi, 2-4	89,48	A2	1952
43	AST	1	ERM2171	BRACCIANO	Via Carlo Marchi, 2/B	89,48	A2	1953
44	ASI	1	ERM2200	BRACCIANO	Via Castel Giuliano, 2	106,1	A2	1983
45	AST	1	ERM2202	BRACCIANO	Via Castel Giuliano, 2	84,37	A2	1983
46	AST	1	ERM2208	BRACCIANO	Via Castel Giuliano, 2	84,37	A2	1983
47	AST	1	ERM2209	BRACCIANO	Via Castel Giuliano, 2	106,1	A2	1983
48	AST	1	ERM2210	BRACCIANO	Via Castel Giuliano, 2	105,5	A2	1983
49	AST	1	ERM2211	BRACCIANO	Via Castel Giuliano, 2	84,37	A2	1983
50	AST	1	ERM2214	BRACCIANO	Via Castel Giuliano, 2	84,37	A2	1983
51	AST	1	ERM2217	BRACCIANO	Via Castel Giuliano, 2	84,37	A2	1983
52	AST	1	ERM2223	BRACCIANO	Via Castel Giuliano, 2	84,37	A2	1983
53	AST	1	EFR2311	CASSINO	Via Vaglie Caserma 'L. GHETTI'	92,73	A2	1988
54	AST	1	EFR2316	CASSINO	Via Vaglie Caserma 'L. GHETTI'	119,5	A2	1988
55	ASGC	1	ERM1347	CASTEL FUSANO	Centro Logistico	66	A2	1974
56	AST	1	ERM2913	CESANO DI ROMA	Via della Staz. di Cesano, 423	156	A6	1945

N°	Classif.	Status	Codice Alloggi	Località	Indirizzo	mq.	Cat. Catasto	Anno Costruz.
57	AST	1	ERM2914	CESANO DI ROMA	Via della Staz. di Cesano, 423	148,63	A2	1940
58	ASI	1	ERM2918	CESANO DI ROMA	Via della Staz. di Cesano, 423	138,2	A2	1955
59	AST	1	ERM2932	CESANO DI ROMA	Via Senio, 31	89,05	A4	1955
60	AST	1	ERM2933	CESANO DI ROMA	Via Senio, 32	94,62	A4	1955
61	AST	1	ERM2935	CESANO DI ROMA	Via Senio, 32	80,65	A4	1955
62	ASI	1	ERM2936	CESANO DI ROMA	Via Senio, 32	72,08	A2	1955
63	AST	1	ERM2937	CESANO DI ROMA	Via Senio, 33	94,03	A4	1940
64	AST	1	ERM2939	CESANO DI ROMA	Via Senio, 33	79,24	A4	1940
65	AST	1	ERM2945	CESANO DI ROMA	Via Senio, 34	79,78	A4	1940
66	ASGC	1	ERM2948	CESANO DI ROMA	Via Senio, 34	79,11	A4	1940
67	AST	1	ERM2949	CESANO DI ROMA	Via Senio, 34	85,42	A4	1955
68	AST	1	ERM2960	CESANO DI ROMA	Via Senio, 35	91	A2	1955
69	AST	1	ERM2967	CESANO DI ROMA	Via Senio, 36	77,76	A4	1955
70	AST	1	ERM2968	CESANO DI ROMA	Via Senio, 36	55,93	A4	1940
71	AST	1	ERM2971	CESANO DI ROMA	Via Senio, 36	58,06	A4	1955
72	AST	1	ERM2972	CESANO DI ROMA	Via Senio, 36	94,09	A4	1955
73	ASI	1	ERM2980	CESANO DI ROMA	Via Ain Zara, 38	117,3	A2	1955
74	ASI	1	ERM2981	CESANO DI ROMA	Via Ain Zara, 38	191,2	A2	1940
75	AST	1	ERM2984	CESANO DI ROMA	Via Ain Zara, 39	106,5	A2	1955
76	ASI	1	ERM2987	CESANO DI ROMA	Via Ain Zara, 40	237,97	A6	1940
77	AST	1	ERM2989	CESANO DI ROMA	Via Senio, 48	115	A4	1955
78	AST	1	ERM2994	CESANO DI ROMA	Via Senio, 48	79,09	A4	1955
79	AST	1	ERM2996	CESANO DI ROMA	Via Senio, 48	95,05	A4	1940
80	AST	1	ERM2998	CESANO DI ROMA	Via Senio, 48	123,65	A4	1945
81	AST	1	ERM2999	CESANO DI ROMA	Via Senio, 48	98,05	A4	1955
82	AST	1	ERM3000	CESANO DI ROMA	Via Senio, 48	87,27	A4	1955
83	AST	1	ERM3002	CESANO DI ROMA	Via Senio, 48	104	A4	1955
84	AST	1	ERM3004	CESANO DI ROMA	Via Senio, 48	135,69	A4	1955
85	AST	1	ERM3009	CESANO DI ROMA	Via Senio, 49	91,44	A4	1955
86	AST	1	ERM3012	CESANO DI ROMA	Via Senio, 25	95,95	A4	1955
87	AST	1	ERM3013	CESANO DI ROMA	Via Senio, 25	82,15	A4	1940
88	AST	1	ERM3014	CESANO DI ROMA	Via Senio, 49	93,93	A4	1955
89	AST	1	ERM3040	CESANO DI ROMA	Via della Staz. di Cesano, 423	96,01	A2	1955
90	ASI	1	ERM1255	CIAMPINO	Via Mura Francesi, 195 A/16	106,95	A2	1980
91	ASI	1	ERM1256	CIAMPINO	Via Mura Francesi, 195 A/16	83,14	A2	1980
92	ASI	1	ERM1259	CIAMPINO	Via Mura Francesi, 195 A/16	83,14	A2	1980
93	ASI	1	ERM1269	CIAMPINO	Via Mura Francesi, 195 A/17	83,14	A2	1980
94	ASI	1	ERM1270	CIAMPINO	Via Mura Francesi, 195 A/17	106,95	A2	1980
95	ASI	1	ERM1271	CIAMPINO	Via Mura Francesi, 195 A/17	106,95	A2	1980
96	ASI	1	ERM1275	CIAMPINO	Via Mura Francesi, 195 A/17	83,14	A2	1980
97	ASI	1	ERM1279	CIAMPINO	Via Mura Francesi, 195 A/19	135,1	A2	1980
98	ASI	1	ERM1283	CIAMPINO	Via Mura Francesi, 195 A/19	106,95	A2	1980
99	AST	1	ERM1284	CIAMPINO	Via Mura Francesi, 195 A/19	106,95	A2	1980
100	ASI	1	ERM1286	CIAMPINO	Via Mura Francesi, 195 A/19	106,95	A2	1980
101	ASI	1	ERM1291	CIAMPINO	Via Mura Francesi, 195 A/20	131,1	A2	1980
102	ASI	1	ERM1294	CIAMPINO	Via Mura Francesi, 195 A/20	106,95	A2	1980
103	AST	1	ERM1300	CIAMPINO	Via Mura Francesi, 195 A/20	106,95	A2	1980
104	AST	1	ERM1301	CIAMPINO	Via Mura Francesi, 195 A/20	81,24	A2	1980
105	AST	1	ERM3201	CIVITAVECCHIA	Largo Acquaroni, 7	101,2	A2	1961
106	AST	1	ERM3202	CIVITAVECCHIA	Largo Acquaroni, 7	84,35	A2	1961
107	AST	1	ERM3203	CIVITAVECCHIA	Largo Acquaroni, 7	84,35	A2	1961
108	AST	1	ERM3213	CIVITAVECCHIA	Largo Acquaroni, 7	107,3	A2	1961
109	ASI	1	ERM3219	CIVITAVECCHIA	Largo Acquaroni, 8	107,6	A2	1961
110	AST	1	ERM3220	CIVITAVECCHIA	Largo Acquaroni, 8	84,36	A2	1961
111	AST	1	ERM3238	CIVITAVECCHIA	Largo Acquaroni, 24	80,06	A2	1945
112	AST	1	ERM3239	CIVITAVECCHIA	Via Bernini, 22	74,11	A2	1975
113	AST	1	ERM3243	CIVITAVECCHIA	Via Bernini, 22	61,33	A2	1975
114	AST	1	ERM3244	CIVITAVECCHIA	Via Bernini, 22	99,76	A2	1975
115	AST	1	ERM3246	CIVITAVECCHIA	Via Bernini, 22	59,03	A2	1975
116	AST	1	ERM3249	CIVITAVECCHIA	Via Bernini, 22	61,33	A2	1975

N°	Classif.	Status	Codice Alloggi	Località	Indirizzo	mq.	Cat. Catasto	Anno Costruz.
117	AST	1	ERM3255	CIVITAVECCHIA	Via Fratelli Cervi, 28	54,66	A2	1963
118	AST	1	ERM3260	CIVITAVECCHIA	Via Fratelli Cervi, 28	70,88	A2	1963
119	AST	1	ERM3264	CIVITAVECCHIA	Via Fratelli Cervi, 28	85,06	A2	1963
120	ASI	1	ERM3272	CIVITAVECCHIA	Piazzale degli Eroi, 11	133,3	A2	1965
121	AST	1	ERM3276	CIVITAVECCHIA	Via Achille Montanucci, 104	87,77	A2	1961
122	AST	1	ERM3277	CIVITAVECCHIA	Via Achille Montanucci, 104	73,54	A2	1961
123	AST	1	ERM3283	CIVITAVECCHIA	Via Achille Montanucci, 104	83,09	A2	1961
124	AST	1	ERM3285	CIVITAVECCHIA	Via Achille Montanucci, 104	74,04	A2	1961
125	AST	1	ERM3288	CIVITAVECCHIA	Via Achille Montanucci, 104	86,77	A2	1961
126	AST	1	ERM3290	CIVITAVECCHIA	Via Achille Montanucci, 104	85,85	A2	1961
127	ASI	1	ERM3307	CIVITAVECCHIA	Via Antonio da Sangallo, 19	118,1	A2	1975
128	AST	1	ERM3308	CIVITAVECCHIA	Via Antonio da Sangallo, 19	98,29	A2	1975
129	ASI	1	ERM3313	CIVITAVECCHIA	Via Antonio da Sangallo, 19	117,99	A2	1975
130	AST	1	ERM3316	CIVITAVECCHIA	Via Antonio da Sangallo, 19	117,99	A2	1975
131	AST	1	ERM3323	CIVITAVECCHIA	Via Antonio da Sangallo, 19	117,68	A2	1975
132	AST	1	ERM3325	CIVITAVECCHIA	Via Antonio da Sangallo, 19	101,5	A2	1975
133	AST	1	ERM3326	CIVITAVECCHIA	Via Antonio da Sangallo, 19	122,86	A2	1975
134	AST	1	ERM3338	CIVITAVECCHIA	Via Antonio da Sangallo, 19	70,82	A2	1963
135	ASI	1	ERM3339	CIVITAVECCHIA	Via Antonio da Sangallo, 19	71,59	A2	1975
136	AST	1	ERM3342	CIVITAVECCHIA	Via Antonio da Sangallo, 19	70,92	A2	1975
137	AST	1	ERM3343	CIVITAVECCHIA	Via Antonio da Sangallo, 19	76,52	A2	1975
138	AST	1	ERM3348	CIVITAVECCHIA	Via Antonio da Sangallo, 19	71,59	A2	1975
139	AST	1	ERM3352	CIVITAVECCHIA	Via Antonio da Sangallo, 19	68,16	A2	1975
140	ASI	1	ERM3355	CIVITAVECCHIA	Via Antonio da Sangallo, 19	68,16	A2	1975
141	ASI	1	ERM3383	CIVITAVECCHIA	Via Terme di Traiano, 51	127,72	A2	1961
142	ASIR	1	ERM3386	CIVITAVECCHIA	Via Terme di Traiano, 51	611,3	A2	1930
143	ASI	1	ERM3387	CIVITAVECCHIA	Via Terme di Traiano, 51	120,98	A2	1955
144	ASI	1	ERM3392	CIVITAVECCHIA	Via Terme di Traiano, 51	119,3	A2	1955
145	AST	1	ERM3397	CIVITAVECCHIA	Via Terme di Traiano, 51	88,57	A2	1955
146	ASI	1	ERM3398	CIVITAVECCHIA	Via Terme di Traiano, 51	120,98	A2	1955
147	AST	1	ERM3399	CIVITAVECCHIA	Via Terme di Traiano, 51	105	A2	1955
148	AST	1	ERM3406	CIVITAVECCHIA	Via Terme di Traiano, 51	101	A2	1955
149	AST	1	ERM3407	CIVITAVECCHIA	Via Terme di Traiano, 51	88,57	A2	1955
150	AST	1	ERM3408	CIVITAVECCHIA	Via Terme di Traiano, 51	107,73	A2	1955
151	AST	1	ERM3414	CIVITAVECCHIA	Via Terme di Traiano, 51	107,73	A2	1955
152	AST	1	ERM3415	CIVITAVECCHIA	Via Terme di Traiano, 51	109,4	A2	1955
153	ASI	1	ERM3420	CIVITAVECCHIA	Via Terme di Traiano, 51	128,72	A2	1961
154	ASI	1	ERM3421	CIVITAVECCHIA	Via Terme di Traiano, 51	120,1	A2	1963
155	ASI	1	ERM3424	CIVITAVECCHIA	Via Terme di Traiano, 51	121,5	A2	1963
156	AST	1	ERM3425	CIVITAVECCHIA	Via Terme di Traiano, 51/A	75,32	A2	1961
157	AST	1	ERM3426	CIVITAVECCHIA	Via Terme di Traiano, 51/A	88,55	A2	1961
158	AST	1	ERM3427	CIVITAVECCHIA	Via Terme di Traiano, 51/A	67,87	A2	1961
159	AST	1	ERM3429	CIVITAVECCHIA	Via Terme di Traiano, 51/A	67,87	A2	1961
160	AST	1	ERM3430	CIVITAVECCHIA	Via Terme di Traiano, 51/A	87,81	A2	1961
161	AST	1	ERM3431	CIVITAVECCHIA	Via Terme di Traiano, 51/A	78,87	A2	1961
162	AST	1	ERM3434	CIVITAVECCHIA	Via Terme di Traiano, 51	97,21	A2	1961
163	AST	1	ERM3442	CIVITAVECCHIA	Via Risorgimento, 1	136,87	A2	1940
164	ASI	1	ERM3444	CIVITAVECCHIA	Via Terme di Traiano, 51	151,92	A2	1971
165	ASI	1	ERM3446	CIVITAVECCHIA	Via Terme di Traiano, 51	131,96	A2	1971
166	ASI	1	ERM3448	CIVITAVECCHIA	Via Terme di Traiano, 51	129,63	A2	1971
167	ASI	1	ERM3450	CIVITAVECCHIA	Via Terme di Traiano, 51	139,5	A2	1971
168	ASI	1	ERM3456	CIVITAVECCHIA	Via Terme di Traiano, 51	139,3	A2	1971
169	AST	1	ERM3457	CIVITAVECCHIA	Via Terme di Traiano, 51	138,81	A2	1971
170	ASI	1	EFR3605	FONTANA LIRI (FR)	Loc. Monte dei Corvi	449	A2	1905
171	AST	1	EFR3608	FONTANA LIRI (FR)	Loc. Monte dei Corvi fab.D	104	A3	1936
172	AST	1	EFR3609	FONTANA LIRI (FR)	Loc. Monte dei Corvi fab.D	135	A3	1936
173	AST	1	EFR3610	FONTANA LIRI (FR)	Loc. Monte dei Corvi fab.D	121,3	A2	1945
174	ASGC	1	EFR3611	FONTANA LIRI (FR)	Loc. Monte dei Corvi fab.D	96,47	A2	1945
175	AST	1	EFR3613	FONTANA LIRI (FR)	Loc. Monte dei Corvi fab.D	114,3	A2	1945
176	ASI	1	EFR3614	FONTANA LIRI (FR)	Loc. Monte dei Corvi fab.D	150	A3	1936

N°	Classif.	Status	Codice Alloggi	Località	Indirizzo	mq.	Cat. Catasto	Anno Costruz.
177	AST	1	EFR3615	FONTANA LIRI (FR)	Loc. Monte dei Corvi fab.E	118	A3	1936
178	AST	1	EFR3620	FONTANA LIRI (FR)	Loc. Monte dei Corvi fab.E	109,3	A2	1915
179	ASI	1	EFR3623	FONTANA LIRI (FR)	Via Alloggi	99,02	A3	1936
180	ASGC	1	ERM0002	FREGENE	C.R.D.D.ESERCITO	95,74	A2	1950
181	ASGC	1	ERM0981D	FREGENE	Lungotevere Ponente, 50	68	A2	1970
182	AST	1	EFR3704	FROSINONE	Via Polveriera	90,08	A3	1905
183	AST	1	ELT3839	GAËTA	Via della Breccia, 9	105,2	A2	1945
184	AST	1	ERM4215	MONTELIBRETTI	Via Montemaggiore	103	A2	1945
185	ASI	1	ERM4217	MONTELIBRETTI	Via Montemaggiore	103	A2	1940
186	ASGC	1	ERM4247	MONTELIBRETTI	Via Montemaggiore	78,14	A2	1940
187	AST	1	ERM4437	NETTUNO	Via G. Cicco, 1	107,87	A2	1985
188	AST	1	ERM4438	NETTUNO	Via G. Cicco, 1	109,1	A2	1985
189	AST	1	ERM4440	NETTUNO	Via G. Cicco, 1	108,87	A2	1985
190	AST	1	ERM4442	NETTUNO	Via G. Cicco, 1	107,1	A2	1985
191	AST	1	ERM4443	NETTUNO	Via G. Cicco, 1	107,64	A2	1984
192	AST	1	ERM4446	NETTUNO	Via G. Cicco, 1	87,29	A2	1984
193	ASI	1	ERM4447	NETTUNO	Piazzale degli Eroi	126,4	A2	1985
194	AST	1	ERM4465	NETTUNO	Via Aldo Moro, 14	100,92	A2	1988
195	AST	1	ERM4467	NETTUNO	Via Aldo Moro, 14	106,5	A2	1988
196	AST	1	ERM4468	NETTUNO	Via Aldo Moro, 14	106,5	A2	1988
197	AST	1	ERM4469	NETTUNO	Via Aldo Moro, 14	100,5	A2	1988
198	ASI	1	ERM4474	NETTUNO	Via Aldo Moro, 14	93,13	A2	1988
199	AST	1	ERM4475	NETTUNO	Via Aldo Moro, 14	100,5	A2	1988
200	ASGC	1	ERM4486	NETTUNO	Piazzale degli Eroi	102	A2	1950
201	AST	1	ERM4510	NETTUNO	Largo B. Buozi, 2	70,02	A2	1945
202	ASGC	1	ERM0915	RIANO FLAMINIO	Procoio Nuovo	94,81	A2	1980
203	ASGC	1	ERM0916	RIANO FLAMINIO	Procoio Nuovo	83,23	A2	1952
204	ASI	1	ERI4801	RIETI	Piazza Beata Colomba	129,5	A2	1700
205	ASGC	1	ERM0001	ROMA	L.re dell'Acqua Acetosa, 55	0	A2	0
206	ASI	1	ERM0010	ROMA	Via degli Acquasparta, 3	120,72	A2	1945
207	ASI	1	ERM0022	ROMA	Via dell'Acquedotto Paolo, 22	60	A2	1960
208	AST	1	ERM0024	ROMA	Via dell'Acquedotto Paolo, 22	65	A2	1960
209	ASI	1	ERM0042	ROMA	Viale Angelico, 13	192	A2	1940
210	ASI	1	ERM0057	ROMA	Viale Angelico, 120	61	A2	1960
211	ASIR	1	ERM0061	ROMA	P.za Maresciallo Giardino, 49	267	A2	1945
212	ASGC	1	ERM0063	ROMA	Via A. Aradam, 16	77,98	A2	1963
213	ASI	1	ERM0065	ROMA	Via A. Aradam, 16	183	A2	1963
214	ASI	1	ERM0066	ROMA	Via A. Aradam, 16	160	A2	1963
215	ASI	1	ERM0068	ROMA	Via A. Aradam, 16	155,6	A2	1960
216	ASI	1	ERM0070	ROMA	Via A. Aradam, 16	157	A2	1963
217	ASI	1	ERM0072	ROMA	Via A. Aradam, 16	155,6	A2	1963
218	ASI	1	ERM0074	ROMA	Via A. Aradam, 16	157	A2	1963
219	ASI	1	ERM0076	ROMA	Via A. Aradam, 16	155,6	A2	1963
220	ASI	1	ERM0077	ROMA	Via A. Aradam, 16	186,1	A2	1963
221	ASI	1	ERM0078	ROMA	Via A. Aradam, 16	157	A2	1963
222	ASI	1	ERM0079	ROMA	Via A. Aradam, 16	140	A2	1963
223	ASI	1	ERM0080	ROMA	Via A. Aradam, 16	150	A2	1963
224	ASGC	1	ERM0081	ROMA	Via A. Aradam, 18	132	A2	1963
225	ASI	1	ERM0083	ROMA	Via A. Aradam, 18	160,6	A2	1963
226	ASI	1	ERM0084	ROMA	Via A. Aradam, 18	176	A2	1963
227	ASI	1	ERM0085	ROMA	Via A. Aradam, 18	210	A2	1963
228	ASI	1	ERM0086	ROMA	Via A. Aradam, 18	160,6	A2	1963
229	ASI	1	ERM0087	ROMA	Via A. Aradam, 18	176	A2	1963
230	ASI	1	ERM0088	ROMA	Via A. Aradam, 18	220	A2	1963
231	ASI	1	ERM0090	ROMA	Via A. Aradam, 18	201	A2	1963
232	ASI	1	ERM0091	ROMA	Via A. Aradam, 18	225	A2	1963
233	ASI	1	ERM0092	ROMA	Via A. Aradam, 18	160	A2	1963
234	ASIR	1	ERM0093	ROMA	Via A. Aradam, 18	178	A2	1963
235	ASIR	1	ERM0094	ROMA	Via A. Aradam, 18	235	A2	0
236	ASI	1	ERM0121	ROMA	Viale Angelico, 15	234,1	A2	1945

N°	Classif.	Status	Codice Alloggi	Località	Indirizzo	mq.	Cat. Catasto	Anno Costruz.
237	ASI	1	ERM0123	ROMA	Via Stefano Boccapaduli, 9	61	A2	1965
238	AST	1	ERM0124	ROMA	Via Stefano Boccapaduli, 9	81	A2	1965
239	ASI	1	ERM0125	ROMA	Via Stefano Boccapaduli, 9	70	A2	1965
240	ASI	1	ERM0128	ROMA	Via Stefano Boccapaduli, 9	77,66	A2	1965
241	ASI	1	ERM0129	ROMA	Via Stefano Boccapaduli, 9	72,47	A2	1965
242	ASI	1	ERM0130	ROMA	Via Stefano Boccapaduli, 9	123,1	A2	1965
243	ASI	1	ERM0133	ROMA	Via Stefano Boccapaduli, 9	73	A2	1965
244	ASI	1	ERM0134	ROMA	Via Stefano Boccapaduli, 9	128	A2	1965
245	ASI	1	ERM0135	ROMA	Via Stefano Boccapaduli, 9	113	A2	1965
246	ASI	1	ERM0137	ROMA	Via Stefano Boccapaduli, 9	125,74	A2	1965
247	ASI	1	ERM0139	ROMA	Via Stefano Boccapaduli, 9	72,45	A2	1953
248	ASI	1	ERM0139C	ROMA	Via Stefano Boccapaduli, 9	124	A2	1945
249	ASI	1	ERM0139D	ROMA	Via Stefano Boccapaduli, 9	111,88	A2	1953
250	ASI	1	ERM0140	ROMA	Via Boccea, 251	104,68	A2	1963
251	ASGC	1	ERM0146	ROMA	Via Bravetta, 739	110	A2	0
252	ASI	1	ERM0166	ROMA	Viale Castro Pretorio, 63	106	A2	1945
253	ASI	1	ERM0183	ROMA	Via G. A. Cesareo, 3	68,04	A2	1957
254	ASI	1	ERM0189	ROMA	Via G. A. Cesareo, 3	73,08	A2	1955
255	ASGC	1	ERM0191	ROMA	Via G. A. Cesareo, 7	67,29	A2	1954
256	ASI	1	ERM0199	ROMA	Via G. A. Cesareo, 11	62,08	A2	1957
257	AST	1	ERM0204	ROMA	Via G. A. Cesareo, 11	73,08	A2	1957
258	ASI	1	ERM0208	ROMA	Via G. A. Cesareo, 15	77,65	A2	1957
259	AST	1	ERM0209	ROMA	Via G. A. Cesareo, 15	74	A2	1957
260	ASI	1	ERM0211	ROMA	Via G. A. Cesareo, 15	74,66	A2	1957
261	ASI	1	ERM0212	ROMA	Via G. A. Cesareo, 15	72,78	A2	1955
262	ASI	1	ERM0215	ROMA	Via Augusto Conti, 16	103,4	A2	1960
263	ASI	1	ERM0216	ROMA	Via Augusto Conti, 16	150,5	A2	1960
264	ASI	1	ERM0219	ROMA	Via Augusto Conti, 16	113,5	A2	1960
265	ASI	1	ERM0222	ROMA	Via Augusto Conti, 16	150,3	A2	1960
266	ASI	1	ERM0223	ROMA	Via Augusto Conti, 16	89,97	A2	1960
267	ASI	1	ERM0224	ROMA	Via Augusto Conti, 16	84,85	A2	1960
268	AST	1	ERM0227	ROMA	Via Augusto Conti, 16	58,96	A2	1960
269	ASI	1	ERM0229	ROMA	Via Augusto Conti, 16	142,1	A2	1960
270	ASI	1	ERM0231	ROMA	Via Augusto Conti, 16	103,1	A2	1960
271	ASI	1	ERM0232	ROMA	Via Augusto Conti, 16	142,2	A2	1960
272	ASI	1	ERM0233	ROMA	Via Augusto Conti, 16	106,2	A2	1960
273	ASI	1	ERM0234	ROMA	Via Augusto Conti, 16	141,4	A2	1960
274	ASI	1	ERM0239	ROMA	Via Francesco Cherubini, 13	111,2	A2	1960
275	ASI	1	ERM0241	ROMA	Via Francesco Cherubini, 13	140	A2	1960
276	ASI	1	ERM0242	ROMA	Via Francesco Cherubini, 13	113,1	A2	1960
277	ASI	1	ERM0245	ROMA	Via Francesco Cherubini, 13	139	A2	1960
278	ASI	1	ERM0246	ROMA	Via Francesco Cherubini, 13	108,6	A2	1960
279	ASI	1	ERM0249	ROMA	Via Francesco Cherubini, 13	90,15	A2	1963
280	ASI	1	ERM0250	ROMA	Piazza S. Clemente, 5	85,34	A2	1991
281	ASI	1	ERM0252	ROMA	Piazza S. Clemente, 3	160,2	A2	1991
282	ASI	1	ERM0253	ROMA	Piazza S. Clemente, 4	84,53	A2	1991
283	ASI	1	ERM0256	ROMA	Piazza S. Clemente, 5	81,27	A2	1991
284	ASI	1	ERM0258	ROMA	Via Flaminia Vecchia, 824	85	A2	1994
285	ASI	1	ERM0261	ROMA	Via Flaminia Vecchia, 824	119,1	A2	1994
286	ASI	1	ERM0262	ROMA	Via Flaminia Vecchia, 824	93,07	A2	1994
287	AST	1	ERM0278	ROMA	Via Vittorio Codeluppi, 22	98,68	A6	1960
288	AST	1	ERM0286	ROMA	Via Vittorio Codeluppi, 22	76,88	A6	1960
289	ASGC	1	ERM0309	ROMA	Piazza S. Croce in Gerusalemme	108,1	A2	1945
290	AST	1	ERM0320	ROMA	Via Luchino Dal Verme, 112	69,01	A3	1960
291	AST	1	ERM0321	ROMA	Via Luchino Dal Verme, 112	53	A2	1960
292	AST	1	ERM0323	ROMA	Via Luchino Dal Verme, 112	53	A2	1960
293	ASI	1	ERM0342	ROMA	Via Pietro Dazzi, 3	79,77	A2	1962
294	ASI	1	ERM0344	ROMA	Via Pietro Dazzi, 3	104,6	A2	1965
295	ASI	1	ERM0346	ROMA	Via Pietro Dazzi, 3	95,99	A2	1965
296	ASI	1	ERM0348	ROMA	Via Pietro Dazzi, 3	78,65	A2	1963

N°	Classif.	Status	Codice Alloggi	Località	Indirizzo	mq.	Cat. Catasto	Anno Costruz.
297	ASI	1	ERM0349	ROMA	Via Pietro Dazzi, 3	91,04	A2	1965
298	ASI	1	ERM0350	ROMA	Via Pietro Dazzi, 3	105,6	A2	1965
299	ASI	1	ERM0352	ROMA	Via Pietro Dazzi, 3	122	A2	1965
300	AST	1	ERM0356	ROMA	Via Francesco D'Ovidio, 121	65,01	A2	1957
301	AST	1	ERM0369	ROMA	Via Francesco D'Ovidio, 123	55,06	A2	1957
302	ASI	1	ERM0371	ROMA	Via Francesco D'Ovidio, 123	69,44	A2	1957
303	AST	1	ERM0386	ROMA	Via Lorenzo Ellero, 29	65,39	A6	1966
304	ASI	1	ERM0409	ROMA	Via Flaminia, 331	151,64	A2	1920
305	ASI	1	ERM0410	ROMA	Via Flaminia, 331	157,5	A2	1920
306	ASI	1	ERM0413	ROMA	Via Flaminia, 331	80,52	A2	1945
307	ASI	1	ERM0415	ROMA	Via Flaminia, 331	303	A2	1945
308	AST	1	ERM0417	ROMA	Via Guido Reni, 3	84,04	A2	1920
309	ASI	1	ERM0419	ROMA	Via Flaminia, 335	187,87	A2	1920
310	ASI	1	ERM0420	ROMA	Via Flaminia, 335	251,98	A2	1945
311	ASI	1	ERM0454	ROMA	Via Garibaldi, 3	84	A2	1945
312	ASI	1	ERM0460	ROMA	Via Garibaldi, 4	95,09	A2	1945
313	ASI	1	ERM0474	ROMA	Via dei Genieri, 20	99,56	A2	1960
314	AST	1	ERM0480	ROMA	Via dei Genieri, 20	115,71	A2	1960
315	AST	1	ERM0494	ROMA	Via S. Giovanni Laterano, 127	40,75	A2	1945
316	ASI	1	ERM0500	ROMA	Via Labicana, 7	89	A4	1945
317	ASI	1	ERM0502	ROMA	Via Labicana, 11	98	A2	1945
318	AST	1	ERM0507	ROMA	Via Labicana, 11	75	A2	1945
319	ASGC	1	ERM0514	ROMA	Via Labicana, 15/a	118,2	A2	1945
320	ASGC	1	ERM0520	ROMA	Via Labicana, 17	116,72	A2	1945
321	ASI	1	ERM0544	ROMA	Via C. A. Dalla Chiesa, 4	154,65	A2	1945
322	ASGC	1	ERM0552E	ROMA	P.za Maresciallo Giardino, 41	121,91	A2	1945
323	ASI	1	ERM0562	ROMA	Via Marmorata, 1	64,97	A4	1945
324	AST	1	ERM0567	ROMA	Via Marsala, 100	93,36	A2	1945
325	ASI	1	ERM0578	ROMA	Via Marsala, 110	102,95	A2	1945
326	ASI	1	ERM0611	ROMA	Viale Medaglie D'Oro, 86	74,05	A2	1945
327	ASI	1	ERM0646	ROMA	Via Modena, 33	121	A2	1945
328	ASI	1	ERM0648	ROMA	Via Modena, 33	94,03	A2	1945
329	ASI	1	ERM0651	ROMA	Via Modena, 33	103,82	A2	1945
330	ASI	1	ERM0653	ROMA	Via Modena, 33	129,2	A2	1945
331	ASI	1	ERM0654	ROMA	Via Modena, 33	80,91	A2	1945
332	ASI	1	ERM0655	ROMA	Via Modena, 33	100,3	A2	1945
333	ASI	1	ERM0656	ROMA	Via Modena, 33	140	A2	1945
334	ASI	1	ERM0657	ROMA	Via Modena, 33	77,32	A2	1945
335	ASI	1	ERM0664	ROMA	Via Napoli, 41	102,67	A2	1945
336	ASI	1	ERM0666	ROMA	Via Napoli, 41	75,19	A2	1945
337	ASI	1	ERM0669	ROMA	Via Napoli, 41	122,2	A2	1945
338	ASI	1	ERM0670	ROMA	Via Napoli, 41	81,05	A2	1945
339	ASI	1	ERM0671	ROMA	Via Napoli, 41	110,87	A2	1945
340	ASI	1	ERM0673	ROMA	Via Napoli, 41	117,82	A2	1945
341	ASI	1	ERM0674	ROMA	Via Napoli, 41	70,84	A2	1945
342	ASI	1	ERM0676A	ROMA	Via Batteria Nomentana, 55	72,47	A2	1950
343	ASI	1	ERM0676F	ROMA	Via Batteria Nomentana, 55	83,02	A2	1945
344	ASI	1	ERM0687	ROMA	Via della Lungara, 73	92,28	A2	1947
345	ASI	1	ERM0688	ROMA	Via della Lungara, 59	139,1	A2	1947
346	ASIR	1	ERM0690	ROMA	Via della Lungara, 61	329,2	A2	1947
347	ASI	1	ERM0704	ROMA	Via della Lungara, 73	62,68	A2	1947
348	ASI	1	ERM0712	ROMA	Via della Lungara, 81/c	126,1	A2	1960
349	ASI	1	ERM0714	ROMA	Via della Lungara, 81/c	94,71	A2	1960
350	ASI	1	ERM0717	ROMA	Via della Lungara, 81/c	131	A2	1960
351	ASI	1	ERM0718	ROMA	Via della Lungara, 81/c	103,4	A2	1960
352	ASI	1	ERM0722	ROMA	Via della Lungara, 81/c	103,5	A2	1960
353	ASI	1	ERM0723	ROMA	Via della Lungara, 81/c	104,88	A2	1960
354	ASI	1	ERM0727	ROMA	Via Pederzoli Danieli, 19	100,1	A2	1960
355	ASI	1	ERM0729	ROMA	Via Pederzoli Danieli, 19	48	A2	1960
356	ASI	1	ERM0731	ROMA	Via Pederzoli Danieli, 19	60,61	A2	1960

N°	Classif.	Status	Codice Alloggi	Località	Indirizzo	mq.	Cat. Catasto	Anno Costruz.
357	ASI	1	ERM0733	ROMA	Via Pederzoli Danieli, 19	98,05	A2	1960
358	ASI	1	ERM0736	ROMA	Via Pederzoli Danieli, 19	109	A2	1960
359	ASI	1	ERM0739	ROMA	Via Pederzoli Danieli, 19	108,4	A2	1960
360	ASI	1	ERM0742	ROMA	Via Pederzoli Danieli, 16	126	A2	1960
361	ASI	1	ERM0745	ROMA	Via Pederzoli Danieli, 16	85,35	A2	1960
362	ASI	1	ERM0748	ROMA	Via Pederzoli Danieli, 16	115	A2	1960
363	ASI	1	ERM0750	ROMA	Via Pederzoli Danieli, 16	106,5	A2	1960
364	ASI	1	ERM0751	ROMA	Via Pederzoli Danieli, 16	69	A2	1960
365	AST	1	ERM0754	ROMA	Via Pendola, 7	53,94	A2	1959
366	ASI	1	ERM0757	ROMA	Via Pendola, 7	90	A2	1960
367	AST	1	ERM0769A	ROMA	Via Pendola, 7	54,01	A2	1960
368	AST	1	ERM0775	ROMA	Via Pendola, 7	55,75	A2	1960
369	AST	1	ERM0776	ROMA	Via Pendola, 7	61,05	A2	1959
370	AST	1	ERM0780	ROMA	Via Pendola, 7	62,54	A2	1959
371	ASI	1	ERM0789	ROMA	Via A. Poerio, 52	189,1	A2	1939
372	ASI	1	ERM0806	ROMA	Via Emilio Praga, 51	71,27	A2	1958
373	AST	1	ERM0807	ROMA	Via Emilio Praga, 51	98,56	A2	1958
374	AST	1	ERM0809	ROMA	Via Emilio Praga, 51	71,53	A2	1958
375	ASI	1	ERM0812	ROMA	Via Emilio Praga, 51	70,85	A2	1958
376	AST	1	ERM0813	ROMA	Via Emilio Praga, 51	79,41	A2	1958
377	AST	1	ERM0863	ROMA	Viale Pretoriano, 15	99,45	A2	1945
378	AST	1	ERM0864	ROMA	Viale Pretoriano, 15	66,19	A2	1945
379	AST	1	ERM0866	ROMA	Viale Pretoriano, 11	56	A2	1945
380	ASI	1	ERM0867	ROMA	Viale Pretoriano, 11	115,3	A2	1945
381	ASI	1	ERM0869	ROMA	Viale Pretoriano, 11	205,3	A2	1945
382	ASI	1	ERM0871	ROMA	Viale Pretoriano, 11	170,83	A2	1945
383	ASI	1	ERM0874	ROMA	Viale Pretoriano, 11	168,3	A2	1945
384	ASI	1	ERM0875	ROMA	Viale Pretoriano, 11	142,2	A2	1940
385	ASI	1	ERM0890	ROMA	Via Guido Reni, 3	146,1	A2	1945
386	ASI	1	ERM0891	ROMA	Via Guido Reni, 3	177,65	A2	1945
387	ASI	1	ERM0892	ROMA	Via Guido Reni, 3	98,55	A2	1945
388	ASI	1	ERM0893	ROMA	Via Guido Reni, 3	177,4	A2	1945
389	ASI	1	ERM0894	ROMA	Via Guido Reni, 3	117,97	A2	1945
390	ASI	1	ERM0897	ROMA	Via Guido Reni, 4	121	A2	1945
391	ASI	1	ERM0898	ROMA	Via Guido Reni, 7	253,4	A2	1945
392	ASI	1	ERM0907	ROMA	Via Guido Reni, 14	103	A2	1945
393	AST	1	ERM0908	ROMA	Via Guido Reni, 14	65,05	A2	1945
394	ASI	1	ERM0912	ROMA	Via Guido Reni, 16	122,1	A2	1945
395	ASI	1	ERM0920	ROMA	Via Roccagorga, 15	70	A2	1963
396	AST	1	ERM0928	ROMA	Via Roccagorga, 15	95,09	A2	1967
397	ASI	1	ERM0929	ROMA	Via Roccagorga, 15	76,03	A2	1967
398	AST	1	ERM0931	ROMA	Via Roccagorga, 15	95,99	A2	1963
399	ASI	1	ERM0936	ROMA	Via Roccagorga, 15	103	A2	1967
400	ASI	1	ERM0937	ROMA	Via Roccagorga, 15	100	A2	1967
401	ASI	1	ERM0944	ROMA	Via Rocca Priora, 44	92,05	A2	1964
402	ASI	1	ERM0945	ROMA	Via Rocca Priora, 44	125,62	A2	1964
403	ASI	1	ERM0961	ROMA	Via Rocca Priora, 44	72,01	A2	1964
404	ASGC	1	ERM0983	ROMA	Via De Saint Bon, 30	66,86	A2	1945
405	ASI	1	ERM0985	ROMA	Via De Saint Bon, 30	114,3	A2	1920
406	ASI	1	ERM1012	ROMA	Via Sforza, 16/c	128	A4	1945
407	AST	1	ERM1014	ROMA	Via Solunto, 6	122	A2	1945
408	AST	1	ERM1016	ROMA	Via Solunto, 6	140	A2	1945
409	ASI	1	ERM1020	ROMA	Via Solunto, 6	90,27	A2	1945
410	ASI	1	ERM1023	ROMA	Via S. Stefano Rotondo, 4	78,08	A2	1945
411	ASI	1	ERM1031	ROMA	Via Stresa, 117	71,35	A2	1960
412	AST	1	ERM1036	ROMA	Via Stresa, 117	99,71	A2	1960
413	ASI	1	ERM1038	ROMA	Via Stresa, 117	98,48	A2	1960
414	ASI	1	ERM1039	ROMA	Via Stresa, 117	126,98	A2	1960
415	ASGC	1	ERM1046B	ROMA	Via Todi, 6	86,12	A2	1968
416	ASI	1	ERM1064	ROMA	Viale Tor di Quinto, 114/a	63,48	A2	1945

N°	Classif.	Status	Codice Alloggi	Località	Indirizzo	mq.	Cat. Catasto	Anno Costruz.
417	AST	1	ERM1068	ROMA	Via Parco Mellini, 126	83	A2	1945
418	ASGC	1	ERM1077	ROMA	Via Parco Mellini, 126	78,67	A2	1945
419	ASI	1	ERM1081	ROMA	Via Stresa, 31/b	110	A2	1993
420	ASGC	1	ERM1082	ROMA	Via Stresa, 31/b	119	A2	1993
421	ASGC	1	ERM1130	ROMA	Via del Tempio di Dia, 16	69,63	A2	1945
422	ASI	1	ERM1131	ROMA	Via del Trullo, 535	71,06	A4	1945
423	ASI	1	ERM1151	ROMA	Via Val Padana, 15	106,6	A3	1961
424	ASI	1	ERM1152	ROMA	Via Val Padana, 15	113,3	A2	1961
425	ASI	1	ERM1154	ROMA	Via Val Padana, 15	105,74	A3	1961
426	ASI	1	ERM1155	ROMA	Via Val Padana, 15	111,5	A3	1961
427	ASI	1	ERM1157	ROMA	Via Val Padana, 15	98,17	A3	1961
428	AST	1	ERM1159	ROMA	Via Val Padana, 15	82,04	A3	1961
429	ASI	1	ERM1160	ROMA	Via Val Padana, 15	103,5	A3	1961
430	ASI	1	ERM1161	ROMA	Via Val Padana, 15	110,2	A3	1961
431	ASI	1	ERM1162	ROMA	Via Val Padana, 15	84,23	A2	1961
432	ASI	1	ERM1163	ROMA	Via Val Padana, 15	104	A3	1961
433	ASI	1	ERM1165	ROMA	Via Val Padana, 15	81,88	A3	1961
434	ASI	1	ERM1166	ROMA	Via Val Padana, 15	101,1	A3	1961
435	ASI	1	ERM1167	ROMA	Via Val Padana, 15	113,73	A3	1961
436	AST	1	ERM1169	ROMA	Via Val Padana, 15	101,1	A3	1961
437	ASI	1	ERM1170	ROMA	Via Val Padana, 15	113,3	A3	1961
438	ASI	1	ERM1171	ROMA	Via Val Padana, 15	77,68	A3	1961
439	AST	1	ERM1174	ROMA	Via Val Padana, 15	115,1	A3	1961
440	AST	1	ERM1177	ROMA	Via Val Padana, 15	105,1	A3	1961
441	AST	1	ERM1180	ROMA	Via Val Padana, 15	111,1	A3	1961
442	ASI	1	ERM1185	ROMA	Via Val Padana, 15	111,1	A3	1961
443	ASI	1	ERM1186	ROMA	Via Val Padana, 15	121,4	A3	1961
444	ASI	1	ERM1189	ROMA	Via Val Padana, 15	116	A3	1961
445	ASI	1	ERM1190	ROMA	Via Val Padana, 15	115,1	A2	1961
446	ASI	1	ERM1192	ROMA	Via Val Padana, 15	117,72	A3	1961
447	ASI	1	ERM1198	ROMA	Via Val Padana, 15	64,07	A3	1961
448	ASI	1	ERM1201	ROMA	Via Val Padana, 15	115,1	A3	1961
449	ASI	1	ERM1204	ROMA	Via Val Padana, 15	117,6	A3	1961
450	ASI	1	ERM1207	ROMA	Via Val Padana, 125	99,06	A2	1961
451	ASI	1	ERM1208	ROMA	Via Val Padana, 125	127,1	A2	1961
452	ASI	1	ERM1216	ROMA	Via Val Padana, 125	127,2	A2	1961
453	ASI	1	ERM1220	ROMA	Via Val Padana, 125	125,98	A2	1961
454	ASI	1	ERM1223	ROMA	Via Val Padana, 125	113,75	A2	1961
455	ASI	1	ERM1224	ROMA	Via Val Padana, 125	100	A2	1961
456	ASI	1	ERM1225	ROMA	Via Val Padana, 125	125,1	A2	1961
457	ASI	1	ERM1226	ROMA	Via Val Padana, 125	99,06	A2	1961
458	ASI	1	ERM1227	ROMA	Via Val Padana, 125	126,6	A2	1961
459	ASI	1	ERM1228	ROMA	Via Val Padana, 125	99,06	A2	1961
460	ASI	1	ERM1229	ROMA	Via Val Padana, 125	113,75	A2	1961
461	ASIR	1	ERM1242	ROMA	Via Imera, 5	237,74	A2	1945
462	ASGC	1	ERM1247	ROMA	Via Nesazio, 10	70,03	A2	1951
463	ASI	1	ERM1305	ROMA	Via della Pisana, 370	106,1	A2	1980
464	AST	1	ERM1306	ROMA	Via della Pisana, 370	101,4	A2	1980
465	ASI	1	ERM1307	ROMA	Via della Pisana, 370	91,62	A2	1980
466	ASI	1	ERM1308	ROMA	Via della Pisana, 370	103,1	A2	1980
467	ASI	1	ERM1309	ROMA	Via della Pisana, 370	102,2	A2	1980
468	ASGC	1	ERM1310	ROMA	Via della Pisana, 370	92,83	A2	1980
469	ASI	1	ERM1311	ROMA	Via della Pisana, 370	102	A2	1980
470	AST	1	ERM1315	ROMA	Via della Pisana, 370	102,78	A2	1980
471	AST	1	ERM1316	ROMA	Via della Pisana, 370	91,73	A2	1980
472	AST	1	ERM1317	ROMA	Via della Pisana, 370	101	A2	1980
473	ASI	1	ERM1318	ROMA	Via della Pisana, 370	103	A2	1980
474	ASI	1	ERM1319	ROMA	Via della Pisana, 370	95,57	A2	1980
475	ASI	1	ERM1320	ROMA	Via della Pisana, 370	101	A2	1980
476	ASI	1	ERM1321	ROMA	Via della Pisana, 370	103	A2	1980

N°	Classif.	Status	Codice Alloggi	Località	Indirizzo	mq.	Cat. Catasto	Anno Costruz.
477	ASI	1	ERM1322	ROMA	Via della Pisana, 370	93,39	A2	1980
478	ASI	1	ERM1323	ROMA	Via della Pisana, 370	103,1	A2	1980
479	ASI	1	ERM1324	ROMA	Via della Pisana, 370	104,2	A2	1980
480	ASI	1	ERM1331	ROMA	Via della Pisana, 370	91,05	A2	1980
481	ASI	1	ERM1334	ROMA	Via della Pisana, 370	91,05	A2	1980
482	AST	1	ERM1344	ROMA	Via della Pisana, 370	103,1	A2	1982
483	ASI	1	ERM1352	ROMA	Via Ramiro Fabiani, 125 (Pal.A)	99,32	A2	1989
484	ASI	1	ERM1356	ROMA	Via Ramiro Fabiani, 125 (Pal.A)	99,32	A2	1989
485	ASI	1	ERM1363	ROMA	Via Ramiro Fabiani, 125 (Pal.A)	121	A2	1989
486	ASI	1	ERM1365	ROMA	Via Ramiro Fabiani, 125 (Pal.A)	104,1	A2	1989
487	ASI	1	ERM1366	ROMA	Via Ramiro Fabiani, 125 (Pal.A)	98,33	A2	1989
488	ASI	1	ERM1367	ROMA	Via Ramiro Fabiani, 125 (Pal.B)	130,5	A2	1993
489	ASI	1	ERM1371	ROMA	Via Ramiro Fabiani, 125 (Pal.B)	130,5	A2	1993
490	ASI	1	ERM1373	ROMA	Via Ramiro Fabiani, 125 (Pal.B)	106,83	A2	1993
491	AST	1	ERM1375	ROMA	Via Ramiro Fabiani, 125 (Pal.B)	130,5	A2	1993
492	ASI	1	ERM1377	ROMA	Via Ramiro Fabiani, 125 (Pal.B)	106,83	A2	1993
493	ASI	1	ERM1379	ROMA	Via Ramiro Fabiani, 125 (Pal.B)	130,5	A2	1993
494	AST	1	ERM1380	ROMA	Via Ramiro Fabiani, 125 (Pal.B)	103,62	A2	1993
495	ASI	1	ERM1381	ROMA	Via Ramiro Fabiani, 125 (Pal.B)	105,1	A2	1993
496	ASI	1	ERM1720	ROMA	Via dei Bersaglieri, 79	125,93	A2	1994
497	ASI	1	ERM1721	ROMA	Via dei Bersaglieri, 79	121,4	A2	1994
498	ASI	1	ERM1722	ROMA	Via dei Bersaglieri, 79	102,73	A2	1994
499	ASI	1	ERM1723	ROMA	Via dei Bersaglieri, 79	125,93	A2	1994
500	ASI	1	ERM1724	ROMA	Via dei Bersaglieri, 79	121,4	A2	1994
501	ASI	1	ERM1726	ROMA	Via dei Bersaglieri, 79	125,93	A2	1994
502	ASI	1	ERM1727	ROMA	Via dei Bersaglieri, 79	121,4	A2	1994
503	ASI	1	ERM1728	ROMA	Via dei Bersaglieri, 79	102,73	A2	1994
504	ASI	1	ERM1729	ROMA	Via dei Bersaglieri, 79	125,93	A2	1994
505	ASI	1	ERM1730	ROMA	Via dei Bersaglieri, 79	121,4	A2	1994
506	ASI	1	ERM1731	ROMA	Via dei Bersaglieri, 79	102,73	A2	1994
507	ASI	1	ERM1732	ROMA	Via dei Bersaglieri, 116	126,1	A2	1993
508	AST	1	ERM1734	ROMA	Via dei Bersaglieri, 116	103	A2	1993
509	ASI	1	ERM1736	ROMA	Via dei Bersaglieri, 116	121,1	A2	1993
510	ASI	1	ERM1737	ROMA	Via dei Bersaglieri, 116	103	A2	1993
511	ASI	1	ERM1738	ROMA	Via dei Bersaglieri, 116	126,1	A2	1993
512	ASI	1	ERM1739	ROMA	Via dei Bersaglieri, 116	121,1	A2	1993
513	ASI	1	ERM1742	ROMA	Via dei Bersaglieri, 116	121,1	A2	1993
514	ASI	1	ERM1744	ROMA	Via dei Bersaglieri, 116	112,1	A2	1993
515	ASI	1	ERM1747	ROMA	Via dei Bersaglieri, 116	112,1	A2	1993
516	ASI	1	ERM1748	ROMA	Via dei Bersaglieri, 116	114	A2	1993
517	ASI	1	ERM1750	ROMA	Via dei Bersaglieri, 116	112,1	A2	1993
518	ASI	1	ERM1752	ROMA	Via dei Bersaglieri, 116	102	A2	1993
519	ASI	1	ERM1754	ROMA	Via dei Bersaglieri, 116	114	A2	1993
520	ASI	1	ERM1755	ROMA	Via dei Bersaglieri, 116	102	A2	1993
521	ASI	1	ERM1756	ROMA	Via dei Bersaglieri, 116	112,1	A2	1993
522	ASI	1	ERM1757	ROMA	Via dei Bersaglieri, 116	114	A2	1993
523	ASI	1	ERM1758	ROMA	Via dei Bersaglieri, 116	102	A2	1993
524	ASI	1	ERM1760	ROMA	Via dei Bersaglieri, 116	114	A2	1993
525	ASI	1	ERM1761	ROMA	Via dei Bersaglieri, 116	102	A2	1993
526	ASI	1	ERM1770	ROMA	Via dei Bersaglieri, 116	101,1	A2	1993
527	ASI	1	ERM1775	ROMA	Via dei Bersaglieri, 116	113,1	A2	1993
528	AST	1	ERM1791	ROMA	Via dei Bersaglieri, 116	102	A2	1993
529	ASI	1	ERM1793	ROMA	Via dei Bersaglieri, 122	90,08	A2	1988
530	ASI	1	ERM1796	ROMA	Via dei Bersaglieri, 122	99,81	A2	1988
531	ASI	1	ERM1797	ROMA	Via dei Bersaglieri, 122	89,42	A2	1988
532	AST	1	ERM1798	ROMA	Via dei Bersaglieri, 122	113,1	A2	1988
533	ASI	1	ERM1799	ROMA	Via dei Bersaglieri, 122	90,08	A2	1988
534	ASI	1	ERM1800	ROMA	Via dei Bersaglieri, 122	894	A2	1988
535	AST	1	ERM1802	ROMA	Via dei Bersaglieri, 122	90,08	A2	1988
536	ASI	1	ERM1804	ROMA	Via dei Bersaglieri, 122	120,86	A2	1988

N°	Classif.	Status	Codice Alloggi	Località	Indirizzo	mq.	Cat. Catasto	Anno Costruz.
537	ASI	1	ERM1806	ROMA	Via dei Bersaglieri, 122	89,52	A2	1988
538	ASI	1	ERM1807	ROMA	Via dei Bersaglieri, 122	114,1	A2	1988
539	ASI	1	ERM1808	ROMA	Via dei Bersaglieri, 122	91,01	A2	1988
540	ASI	1	ERM1810	ROMA	Via dei Bersaglieri, 122	114,1	A2	1988
541	ASI	1	ERM1811	ROMA	Via dei Bersaglieri, 122	91,01	A2	1988
542	ASI	1	ERM1812	ROMA	Via dei Bersaglieri, 122	96,51	A2	1988
543	ASI	1	ERM1813	ROMA	Via dei Bersaglieri, 122	114,1	A2	1988
544	ASI	1	ERM1815	ROMA	Via dei Bersaglieri, 122	89,52	A2	1988
545	ASI	1	ERM1816	ROMA	Via dei Bersaglieri, 122	114,1	A2	1988
546	ASI	1	ERM1817	ROMA	Via dei Bersaglieri, 122	91,01	A2	1988
547	ASI	1	ERM1818	ROMA	Via dei Bersaglieri, 122	89,52	A2	1988
548	ASI	1	ERM1819	ROMA	Via dei Bersaglieri, 122	120,86	A2	1988
549	ASI	1	ERM1820	ROMA	Via dei Bersaglieri, 122	99,81	A2	1988
550	ASI	1	ERM1821	ROMA	Via dei Bersaglieri, 122	89,52	A2	1988
551	ASI	1	ERM1822	ROMA	Via dei Bersaglieri, 122	114,1	A2	1990
552	ASI	1	ERM1825	ROMA	Via dei Bersaglieri, 122	113,1	A2	1988
553	ASI	1	ERM1826	ROMA	Via dei Bersaglieri, 122	90,01	A2	1988
554	ASI	1	ERM1828	ROMA	Via dei Bersaglieri, 122	113,1	A2	1988
555	AST	1	ERM1829	ROMA	Via dei Bersaglieri, 122	90,01	A2	1988
556	AST	1	ERM1831	ROMA	Via dei Bersaglieri, 122	89,04	A2	1988
557	AST	1	ERM1836	ROMA	Via dei Bersaglieri, 122	89,04	A2	1988
558	AST	1	ERM1838	ROMA	Via dei Bersaglieri, 122	90,01	A2	1988
559	AST	1	ERM1844	ROMA	Via dei Bersaglieri, 122	91,04	A2	1988
560	AST	1	ERM1848	ROMA	Via dei Bersaglieri, 122	89,03	A2	1988
561	AST	1	ERM1849	ROMA	Via dei Bersaglieri, 122	113,1	A2	1988
562	ASI	1	ERM1851	ROMA	Via dei Bersaglieri, 122	89,03	A2	1988
563	AST	1	ERM1854	ROMA	Via dei Bersaglieri, 108	98,02	A2	1985
564	AST	1	ERM1863	ROMA	Via dei Bersaglieri, 108	88,08	A2	1985
565	ASI	1	ERM1866	ROMA	Via dei Bersaglieri, 108	89,09	A2	1985
566	AST	1	ERM1867	ROMA	Via dei Bersaglieri, 108	92,86	A2	1985
567	ASI	1	ERM1868	ROMA	Via dei Bersaglieri, 108	115,1	A2	1985
568	AST	1	ERM1870	ROMA	Via dei Bersaglieri, 108	92,86	A2	1985
569	ASI	1	ERM1871	ROMA	Via dei Bersaglieri, 108	115,1	A2	1985
570	ASI	1	ERM1875	ROMA	Via dei Bersaglieri, 108	899	A2	1985
571	ASI	1	ERM1876	ROMA	Via dei Bersaglieri, 108	928,1	A2	1985
572	AST	1	ERM1877	ROMA	Via dei Bersaglieri, 108	115,1	A2	1985
573	AST	1	ERM1878	ROMA	Via dei Bersaglieri, 108	89,09	A2	1985
574	AST	1	ERM1879	ROMA	Via dei Bersaglieri, 108	92,86	A2	1985
575	AST	1	ERM1880	ROMA	Via dei Bersaglieri, 108	115,1	A2	1985
576	ASI	1	ERM1883	ROMA	Via dei Bersaglieri, 120	115,66	A2	1985
577	AST	1	ERM1885	ROMA	Via dei Bersaglieri, 120	93,05	A2	1985
578	ASI	1	ERM1886	ROMA	Via dei Bersaglieri, 120	115,66	A2	1985
579	ASI	1	ERM1887	ROMA	Via dei Bersaglieri, 120	91,01	A2	1985
580	AST	1	ERM1888	ROMA	Via dei Bersaglieri, 120	93,05	A2	1985
581	ASI	1	ERM1890	ROMA	Via dei Bersaglieri, 120	91,01	A2	1985
582	ASI	1	ERM1891	ROMA	Via dei Bersaglieri, 120	93,05	A2	1985
583	ASI	1	ERM1892	ROMA	Via dei Bersaglieri, 120	116,66	A2	1985
584	ASI	1	ERM1893	ROMA	Via dei Bersaglieri, 120	91,01	A2	1985
585	ASI	1	ERM1894	ROMA	Via dei Bersaglieri, 120	93,05	A2	1985
586	ASI	1	ERM1895	ROMA	Via dei Bersaglieri, 120	115,66	A2	1985
587	ASI	1	ERM1897	ROMA	Via dei Bersaglieri, 120	93,05	A2	1985
588	ASI	1	ERM1899	ROMA	Via dei Bersaglieri, 120	91,01	A2	1985
589	AST	1	ERM1900	ROMA	Via dei Bersaglieri, 120	93,05	A2	1985
590	AST	1	ERM1901	ROMA	Via dei Bersaglieri, 120	115,4	A2	1985
591	AST	1	ERM1902	ROMA	Via dei Bersaglieri, 120	88,77	A2	1985
592	ASI	1	ERM1904	ROMA	Via dei Bersaglieri, 120	115,4	A2	1985
593	ASI	1	ERM1906	ROMA	Via dei Bersaglieri, 120	93,07	A2	1985
594	ASI	1	ERM1907	ROMA	Via dei Bersaglieri, 120	115,4	A2	1985
595	ASI	1	ERM1908	ROMA	Via dei Bersaglieri, 120	88,77	A2	1985
596	ASI	1	ERM1909	ROMA	Via dei Bersaglieri, 120	93,07	A2	1985

N°	Classif.	Status	Codice Alloggi	Località	Indirizzo	mq.	Cat. Catasto	Anno Costruz.
597	ASI	1	ERM1914	ROMA	Via dei Bersaglieri, 118	121,2	A2	1991
598	ASI	1	ERM1916	ROMA	Via dei Bersaglieri, 118	127,4	A2	1991
599	ASI	1	ERM1917	ROMA	Via dei Bersaglieri, 118	121,2	A2	1991
600	ASI	1	ERM1918	ROMA	Via dei Bersaglieri, 118	103,1	A2	1991
601	ASI	1	ERM1919	ROMA	Via dei Bersaglieri, 118	127,4	A2	1991
602	ASI	1	ERM1920	ROMA	Via dei Bersaglieri, 118	121,2	A2	1991
603	AST	1	ERM1922	ROMA	Via dei Bersaglieri, 118	127,4	A2	1991
604	ASI	1	ERM1923	ROMA	Via dei Bersaglieri, 118	121,2	A2	1991
605	ASI	1	ERM1924	ROMA	Via dei Bersaglieri, 118	103,1	A2	1991
606	ASI	1	ERM1926	ROMA	Via dei Bersaglieri, 118	121,84	A2	1991
607	AST	1	ERM1927	ROMA	Via dei Bersaglieri, 118	104,61	A2	1991
608	AST	1	ERM1928	ROMA	Via dei Bersaglieri, 118	110,4	A2	1991
609	ASI	1	ERM1935	ROMA	Via dei Bersaglieri, 118	121,84	A2	1991
610	ASI	1	ERM1941	ROMA	Via dei Bersaglieri, 118	121,84	A2	1991
611	AST	1	ERM1942	ROMA	Via dei Bersaglieri, 118	104,61	A2	1991
612	ASI	1	ERM1944	ROMA	Via dei Bersaglieri, 118	114,3	A2	1991
613	ASI	1	ERM1945	ROMA	Via dei Bersaglieri, 118	103,5	A2	1991
614	ASI	1	ERM1946	ROMA	Via dei Bersaglieri, 118	113,72	A2	1991
615	ASI	1	ERM1947	ROMA	Via dei Bersaglieri, 118	114,3	A2	1991
616	ASI	1	ERM1949	ROMA	Via dei Bersaglieri, 118	113,72	A2	1991
617	ASI	1	ERM1950	ROMA	Via dei Bersaglieri, 118	114,3	A2	1991
618	ASI	1	ERM1951	ROMA	Via dei Bersaglieri, 118	103,5	A2	1991
619	ASI	1	ERM1952	ROMA	Via dei Bersaglieri, 118	113,72	A2	1991
620	ASI	1	ERM1954	ROMA	Via dei Bersaglieri, 118	103,5	A2	1991
621	ASI	1	ERM1956	ROMA	Via dei Bersaglieri, 118	114,3	A2	1990
622	ASI	1	ERM1957	ROMA	Via dei Bersaglieri, 118	103,5	A2	1991
623	ASI	1	ERM1958	ROMA	Via dei Bersaglieri, 118	113,72	A2	1991
624	ASI	1	ERM1959	ROMA	Via dei Bersaglieri, 118	114,3	A2	1991
625	ASI	1	ERM1960	ROMA	Via dei Bersaglieri, 118	103,5	A2	1991
626	ASI	1	ERM1961	ROMA	Via dei Bersaglieri, 118	128	A2	1991
627	ASI	1	ERM1963	ROMA	Via dei Bersaglieri, 118	104,78	A2	1991
628	ASI	1	ERM1964	ROMA	Via dei Bersaglieri, 118	128	A2	1991
629	ASI	1	ERM1965	ROMA	Via dei Bersaglieri, 118	112,6	A2	1991
630	ASI	1	ERM1966	ROMA	Via dei Bersaglieri, 118	104,78	A2	1991
631	ASI	1	ERM1967	ROMA	Via dei Bersaglieri, 118	128	A2	1991
632	ASI	1	ERM1968	ROMA	Via dei Bersaglieri, 118	112,6	A2	1991
633	ASI	1	ERM1970	ROMA	Via dei Bersaglieri, 118	128	A2	1991
634	ASI	1	ERM1971	ROMA	Via dei Bersaglieri, 118	112,6	A2	1991
635	ASI	1	ERM1972	ROMA	Via dei Bersaglieri, 118	104,78	A2	1991
636	AST	1	ERM1973	ROMA	Via dei Bersaglieri, 79	127,2	A2	1994
637	AST	1	ERM1974	ROMA	Via dei Bersaglieri, 79	122	A2	1994
638	ASI	1	ERM1975	ROMA	Via dei Bersaglieri, 79	108,3	A2	1994
639	ASI	1	ERM1976	ROMA	Via dei Bersaglieri, 79	127,2	A2	1994
640	ASI	1	ERM1977	ROMA	Via dei Bersaglieri, 79	122	A2	1994
641	ASI	1	ERM1978	ROMA	Via dei Bersaglieri, 79	108,3	A2	1994
642	ASI	1	ERM1979	ROMA	Via dei Bersaglieri, 79	127,2	A2	1994
643	ASI	1	ERM1980	ROMA	Via dei Bersaglieri, 79	122	A2	1994
644	ASI	1	ERM1981	ROMA	Via dei Bersaglieri, 79	108,3	A2	1994
645	ASI	1	ERM1983	ROMA	Via dei Bersaglieri, 79	122	A2	1994
646	AST	1	ERM1984	ROMA	Via dei Bersaglieri, 79	108,3	A2	1994
647	ASI	1	ERM1993	ROMA	Via Napoli, 42	126,1	A2	1945
648	ASI	1	ERM1994	ROMA	Via Napoli, 42	108,6	A2	1945
649	ASI	1	ERM1995	ROMA	Via Napoli, 42	110	A2	1945
650	ASI	1	ERM1996	ROMA	Via Napoli, 42	122,97	A2	1950
651	ASI	1	ERM1997	ROMA	Via Napoli, 42	148	A2	1950
652	ASIR	1	ERM1999	ROMA	Via del Drago, 2	568,4	A2	1992
653	ASIR	1	ERM2000	ROMA	Via del Drago, 2	619	A2	1992
654	AST	1	ERM2409	ROMA	Via degli Autieri, 25	77,86	A2	1945
655	AST	1	ERM2411	ROMA	Via degli Autieri, 25	86,64	A2	1945
656	AST	1	ERM2413	ROMA	Via degli Autieri, 25	90,97	A2	1945

N°	Classif.	Status	Codice Alloggi	Località	Indirizzo	mq.	Cat. Catasto	Anno Costruz.
657	AST	1	ERM2415	ROMA	Via degli Autieri, 25	87,59	A2	1945
658	AST	1	ERM2416	ROMA	Via degli Autieri, 25	71,09	A2	1945
659	AST	1	ERM2419	ROMA	Via degli Autieri, 25	123,91	A2	1945
660	ASI	1	ERM2443	ROMA	Via degli Avieri, 40	97,27	A2	1945
661	AST	1	ERM2452	ROMA	Via Btg. d' Assalto, 4	71,36	A2	1940
662	AST	1	ERM2462	ROMA	Via Btg. d' Assalto, 2	74,29	A4	1945
663	ASI	1	ERM2466	ROMA	Via Btg. d' Assalto, 2	113,4	A4	1945
664	AST	1	ERM2493	ROMA	Via Btg. d' Assalto, 18	104,82	A2	1940
665	AST	1	ERM2500	ROMA	Via Btg. d' Assalto, 18	106,62	A4	1945
666	AST	1	ERM2510	ROMA	Via Btg. d' Assalto, 20	73,39	A4	1945
667	AST	1	ERM2516	ROMA	Via Btg. d' Assalto, 24	75,46	A4	1945
668	ASI	1	ERM2527	ROMA	Via Btg. d' Assalto, 22	96,59	A4	1945
669	AST	1	ERM2541	ROMA	Via dei Bersaglieri, 151	69,08	A4	1940
670	AST	1	ERM2547	ROMA	Via dei Bersaglieri, 77	93,76	A4	1940
671	AST	1	ERM2559	ROMA	Via dei Bersaglieri, 212	60,21	A4	1945
672	AST	1	ERM2585	ROMA	Viale dell' Esercito, 63	57,08	A4	1945
673	AST	1	ERM2600	ROMA	Viale dell' Esercito, 67	94,09	A4	1945
674	AST	1	ERM2615	ROMA	Viale dell' Esercito, 25	26,15	A2	1960
675	ASI	1	ERM2640	ROMA	Via dei Cannonieri, 8	121,64	A2	1960
676	ASI	1	ERM2641	ROMA	Via dei Cannonieri, 8	88,47	A2	1960
677	ASI	1	ERM2642	ROMA	Via dei Cannonieri, 8	93,89	A2	1945
678	AST	1	ERM2647	ROMA	Via dei Cannonieri, 8	121,64	A2	1960
679	ASI	1	ERM2648	ROMA	Via dei Cannonieri, 8	126,1	A2	1960
680	ASI	1	ERM2660	ROMA	Viale dell' Esercito, 92	77,46	A4	1950
681	ASI	1	ERM2662	ROMA	Viale dell' Esercito, 96	68,26	A2	1950
682	AST	1	ERM2677	ROMA	Viale dell' Esercito, 94	129,2	A2	1950
683	AST	1	ERM2682	ROMA	Viale dell' Esercito, 94	68,58	A2	1945
684	ASI	1	ERM2689	ROMA	Viale dell' Esercito, 68	113,5	A2	1945
685	AST	1	ERM2692	ROMA	Viale dell' Esercito, 94	67,74	A2	1945
686	ASI	1	ERM2695A	ROMA	Viale dell' Esercito, 126/b	84,02	A2	1945
687	AST	1	ERM2696	ROMA	Viale dell' Esercito, 126/b	87,78	A2	1945
688	AST	1	ERM2697	ROMA	Viale dell' Esercito, 130	80,02	A6	1950
689	AST	1	ERM2699	ROMA	Viale dell' Esercito, 130	58,45	A6	1950
690	ASI	1	ERM2766	ROMA	Via dei Lancieri, 16	77,54	A4	1945
691	AST	1	ERM2779	ROMA	Via dei Lancieri, 20	74,75	A4	1945
692	ASI	1	ERM2790	ROMA	Via dei Lancieri, 22	152,74	A2	1945
693	ASI	1	ERM2791	ROMA	Via dei Lancieri, 22	134,6	A4	1945
694	AST	1	ERM2796	ROMA	Via dei Lancieri, 23	67,98	A2	1945
695	AST	1	ERM2797	ROMA	Via dei Lancieri, 23	67,93	A2	1945
696	AST	1	ERM2801	ROMA	Via dei Lancieri, 23	67,93	A4	1945
697	AST	1	ERM2804	ROMA	Via Laurentina, 713	133	A2	1950
698	ASI	1	ERM2812	ROMA	Via dei Paracadutisti, 8	137,1	A2	1950
699	ASI	1	ERM2819	ROMA	Via G. Pelosi, 31	135,1	A6	1945
700	AST	1	ERM2823	ROMA	Via G. Pelosi, 35	105,2	A2	1945
701	AST	1	ERM2824	ROMA	Via G. Pelosi, 35	72,41	A2	1940
702	AST	1	ERM2830	ROMA	Via della Cecchignola, 222	132,5	A4	1945
703	ASGC	1	ERM4491	S.SEVERA	Compensorio di S. Severa	0	A2	0
704	AST	1	ELT4901	SABAUDIA	Via Amedeo II, 14	90,28	A3	1940
705	AST	1	ELT4904	SABAUDIA	Via Amedeo II, 14	56,06	A3	1945
706	AST	1	ELT4905	SABAUDIA	Via Amedeo II, 14	58,92	A3	1945
707	AST	1	ELT4913	SABAUDIA	Via Amedeo II, 12	94,49	A3	1945
708	AST	1	ELT4915	SABAUDIA	Via Amedeo II, 16	86,69	A3	1945
709	AST	1	ELT4922	SABAUDIA	Via Amedeo II, 5	67,09	A3	1945
710	AST	1	ELT4923	SABAUDIA	Via Amedeo II, 5	67,09	A3	1945
711	AST	1	ELT4926	SABAUDIA	Via Piemonte, 5	67,09	A3	1945
712	AST	1	ELT4934	SABAUDIA	Via Pietro II, 5	68,04	A3	1940
713	AST	1	ELT4935	SABAUDIA	Via Pietro II, 5	70,52	A3	1940
714	AST	1	ELT4943	SABAUDIA	Via Principe di Piemonte, 16	63,33	A3	1945
715	AST	1	ELT4946	SABAUDIA	Via Principe di Piemonte, 16	77,72	A3	1945
716	AST	1	ELT4949	SABAUDIA	Via Principe di Piemonte, 16	79,36	A3	1945

N°	Classif.	Status	Codice Alloggi	Località	Indirizzo	mq.	Cat. Catasto	Anno Costruz.
717	AST	1	ELT4950	SABAUDIA	Via Principe di Piemonte, 16	99,45	A3	1945
718	AST	1	ELT4951	SABAUDIA	Via Principe di Piemonte, 18	51,08	A3	1945
719	AST	1	ELT4953	SABAUDIA	Via Principe di Piemonte, 18	65	A2	1945
720	AST	1	ELT4954	SABAUDIA	Via Principe di Piemonte, 18	73,29	A3	1940
721	AST	1	ELT4957	SABAUDIA	Via Principe di Piemonte, 20	106,98	A3	1945
722	AST	1	ELT4958	SABAUDIA	Via Principe di Piemonte, 18	81,07	A3	1945
723	AST	1	ELT4965	SABAUDIA	Via Principe di Piemonte, 20	97,51	A3	1940
724	AST	1	ELT4972	SABAUDIA	Via Vittorio Emanuele III, 69	76,03	A4	1936
725	AST	1	ELT4976	SABAUDIA	Via Vittorio Emanuele III, 69	80,03	A3	1945
726	AST	1	ELT4980	SABAUDIA	Via Vittorio Emanuele III, 69	72,57	A2	1945
727	AST	1	ELT4983	SABAUDIA	Via Vittorio Emanuele III, 69	68,95	A2	1940
728	AST	1	ELT4984	SABAUDIA	Via Vittorio Emanuele III, 69	58,26	A3	1940
729	AST	1	ELT4986	SABAUDIA	Via Vittorio Emanuele III, 69	65,08	A3	1945
730	ASI	1	ELT4988	SABAUDIA	Via Vittorio Emanuele III, 69	58,99	A3	1945
731	AST	1	ELT4989	SABAUDIA	Via Vittorio Emanuele III, 69	74,81	A3	1945
732	AST	1	EFR5101	SORA	Via S. Antonio Forletta, 1	80,02	A2	1965
733	AST	1	EFR5102	SORA	Via S. Antonio Forletta, 1	93	A2	1960
734	AST	1	EFR5105	SORA	Via S. Antonio Forletta, 1	93	A2	1960
735	AST	1	EFR5106	SORA	Via S. Antonio Forletta, 1	93	A2	1965
736	AST	1	EFR5109	SORA	Via S. Antonio Forletta, 1	93	A2	1965
737	AST	1	EFR5122	SORA	Via Buonconsiglio, 1	155	A2	1960
738	AST	1	EFR5123	SORA	Via Buonconsiglio, 1	155	A2	1960
739	AST	1	EVT5850	TARQUINIA	Via Martiri della Monterana, 13	62,16	A2	1945
740	AST	1	EVT5852	TARQUINIA	Via Martiri della Monterana, 13	62,16	A2	1945
741	ASI	1	EVT5853	TARQUINIA	Via Martiri della Monterana, 13	76,05	A2	1945
742	ASGC	1	EVT5860B	TARQUINIA	Deposito Munizioni	119,1	A2	1990
743	ASI	1	EVT5700	VITERBO	Strada Tuscanese, 71/I	119,4	A2	1993
744	ASI	1	EVT5702	VITERBO	Strada Tuscanese, 71/I	97,78	A2	1993
745	AST	1	EVT5706	VITERBO	Strada Tuscanese, 71/I	119,4	A2	1993
746	AST	1	EVT5707	VITERBO	Strada Tuscanese, 71/I	119,4	A2	1993
747	AST	1	EVT5710	VITERBO	Strada Tuscanese, 71/I	118,4	A2	1993
748	AST	1	EVT5712	VITERBO	Strada Tuscanese, 34	113,2	A2	1993
749	AST	1	EVT5713	VITERBO	Strada Tuscanese, 71/I	111,68	A2	1993
750	AST	1	EVT5714	VITERBO	Strada Tuscanese, 71/I	113,2	A2	1993
751	AST	1	EVT5715	VITERBO	Strada Tuscanese, 71/I	113,2	A2	1993
752	AST	1	EVT5716	VITERBO	Strada Tuscanese, 71/I	113,2	A2	1993
753	AST	1	EVT5721	VITERBO	Strada Tuscanese, 71/I	113,2	A2	1993
754	AST	1	EVT5722	VITERBO	Strada Tuscanese, 71/I	121,99	A2	1993
755	AST	1	EVT5723	VITERBO	Strada Tuscanese, 71/I	104,76	A2	1993
756	AST	1	EVT5724	VITERBO	Strada Tuscanese, 71/I	113,2	A2	1993
757	ASI	1	EVT5728	VITERBO	Strada Tuscanese, 71/I	113,2	A2	1993
758	AST	1	EVT5729	VITERBO	Strada Tuscanese, 71/I	133,2	A2	1993
759	ASI	1	EVT5731	VITERBO	Strada Tuscanese, 71/I	123,1	A2	1993
760	ASI	1	EVT5734	VITERBO	Strada Tuscanese, 71/I	155,1	A2	1993
761	AST	1	EVT5735	VITERBO	Strada Tuscanese, 71/I	104,75	A2	1993
762	AST	1	EVT5767	VITERBO	Strada Tuscanese, 71/I	86,47	A2	1988
763	AST	1	EVT5769	VITERBO	Strada Tuscanese, 71/I	107,2	A2	1988
764	AST	1	EVT5770	VITERBO	Strada Tuscanese, 71/I	88,14	A2	1988
765	AST	1	EVT5771	VITERBO	Strada Tuscanese, 71/I	106,64	A2	1988
766	AST	1	EVT5772	VITERBO	Strada Tuscanese, 71/I	107,2	A2	1988
767	AST	1	EVT5773	VITERBO	Strada Tuscanese, 71/I	86,46	A2	1988
768	AST	1	EVT5774	VITERBO	Strada Tuscanese, 71/I	103,6	A2	1988
769	ASI	1	EVT5775	VITERBO	Strada Tuscanese, 71/I	134,85	A2	1988
770	AST	1	EVT5776	VITERBO	Strada Tuscanese, 71/I	82	A2	1988
771	ASI	1	EVT5777	VITERBO	Strada Tuscanese, 71/I	132,6	A2	1988
772	AST	1	EVT5782	VITERBO	Strada Tuscanese, 71/I	87,73	A2	1988
773	AST	1	EVT5783	VITERBO	Strada Tuscanese, 71/I	102,81	A2	1988
774	AST	1	EVT5786	VITERBO	Strada Tuscanese, 71/I	104,5	A2	1988
775	AST	1	EVT5787	VITERBO	Strada Tuscanese, 71/I	108,3	A2	1988
776	AST	1	EVT5791	VITERBO	Strada Tuscanese, 71/I	88,64	A2	1988

N°	Classif.	Status	Codice Alloggi	Località	Indirizzo	mq.	Cat. Catasto	Anno Costruz.
777	AST	1	EVT5792	VITERBO	Strada Tuscanese, 71/I	105,6	A2	1988
778	ASI	1	EVT5794	VITERBO	Strada Tuscanese, 71/I	91,33	A2	1988
779	AST	1	EVT5795	VITERBO	Strada Tuscanese, 71/I	105,6	A2	1988
780	AST	1	EVT5797	VITERBO	Strada Tuscanese, 71/I	85,54	A2	1988
781	AST	1	EVT5799	VITERBO	Strada Tuscanese, 71/I	103,81	A2	1988
782	AST	1	EVT5800	VITERBO	Strada Tuscanese, 71/I	91,33	A2	1988
783	AST	1	EVT5805	VITERBO	Strada Cimina, 6	87,86	A2	1965
784	ASI	1	EVT5811	VITERBO	Strada Cimina, 6	103	A2	1965
785	ASI	1	EVT5812	VITERBO	Strada Cimina, 6	122,2	A2	1965
786	AST	1	EVT5813	VITERBO	Strada Cimina, 6	103,5	A2	1965
787	ASI	1	EVT5815	VITERBO	Strada Cimina, 6	125,5	A2	1965
788	AST	1	EVT5820	VITERBO	Strada Cimina, 8/A	72,76	A2	1965
789	ASI	1	EVT5824	VITERBO	Strada Cimina, 8/A	72,76	A2	1965
790	AST	1	EVT5828	VITERBO	Strada Cimina, 8/A	83,17	A2	1965
791	AST	1	EVT5837	VITERBO	Via del Pilastro, 2	70,09	A4	1950
792	AST	1	EVT5841	VITERBO	Via del Pilastro, 2	49,79	A4	1940
793	ASI	1	EVT5847B	VITERBO	Strada Tuscanese, 34	216,4	A2	1993
794	ASI	1	EVT5847C	VITERBO	Caserma 'GIUGLIOLI'	135,3	A2	1900
795	ASI	1	EVT5847D	VITERBO	Caserma 'GIUGLIOLI'	187,6	A2	1995
796	AST	1	EVT5877	VITERBO	Strada Tuscanese, 71/I	107,83	A2	1986
797	AST	1	ERM0300	VITINIA	Via Copparo, 42	65,22	A2	1945
798	ASI	1	ERM0301	VITINIA	Via Copparo, 42	88,66	A2	1945
799	AST	1	ERM0307	VITINIA	Via Copparo, 42	115	A2	1945

ALLOGGI DI SERVIZIO

PUTENTI CON TITOLO

ANONIMI

ESERCIZIO

ESERCIZIO 1950

**COMANDO MILITARE AUTONOMO DELLA SICILIA
ALLOGGI DI SERVIZIO**

Utenti con titolo - N. 166

Situazione aggiornata al 31 dicembre 2001

Annesso 1

N°	Classif.	Status	Codice Alloggi	Località	Indirizzo	mq.	Cat. Catasto	Anno Costruz.
1	AST	1	ECT0297	CATANIA	VIALE CASTAGNOLA N.16	82,24	A/3	1983
2	AST	1	ECT0299	CATANIA	VIALE CASTAGNOLA N.16	84,16	A/3	1983
3	AST	1	ECT0300	CATANIA	VIALE CASTAGNOLA N.16	84,16	A/3	1983
4	AST	1	ECT0301	CATANIA	VIALE CASTAGNOLA N.16	82,24	A/3	1983
5	AST	1	ECT0302	CATANIA	VIALE CASTAGNOLA N.16	82,24	A/3	1983
6	AST	1	ECT0304	CATANIA	VIALE CASTAGNOLA N.16	104,00	A/3	1983
7	AST	1	ECT0305	CATANIA	VIALE CASTAGNOLA N.16	104,00	A/3	1983
8	AST	1	ECT0306	CATANIA	VIALE MARIO RAPISARDI,317	96,90	A/3	1987
9	AST	1	ECT0307	CATANIA	VIALE MARIO RAPISARDI,317	102,14	A/3	1987
10	AST	1	ECT0308	CATANIA	VIALE MARIO RAPISARDI,317	119,05	A/3	1987
11	AST	1	ECT0310	CATANIA	VIALE MARIO RAPISARDI,317	102,14	A/3	1987
12	AST	1	ECT0311	CATANIA	VIALE MARIO RAPISARDI,317	123,69	A/3	1987
13	AST	1	ECT0312	CATANIA	VIALE MARIO RAPISARDI,317	123,69	A/3	1987
14	AST	1	ECT0313	CATANIA	VIALE MARIO RAPISARDI,317	102,14	A/3	1987
15	AST	1	ECT0314	CATANIA	VIALE MARIO RAPISARDI,317	123,69	A/3	1987
16	AST	1	ECT0315	CATANIA	VIALE MARIO RAPISARDI,317	123,69	A/3	1987
17	AST	1	ECT0317	CATANIA	VIALE MARIO RAPISARDI,317	123,69	A/3	1987
18	AST	1	ECT0370	CATANIA	LARGO TAORMINA	131,47	A/3	1996
19	AST	1	ECT0371	CATANIA	LARGO TAORMINA	131,47	A/3	1996
20	ASI	1	EME0155	MESSINA	CAS.GERACI VIA TRIESTE	192,75	A2	1997
21	AST	1	EME0157	MESSINA	CAS.GERACI VIA TRIESTE	109,98	A/3	>50 anni
22	AST	1	EME0163	MESSINA	CAS.SCAGLIOSI-H.M.-V.LE EUROPA	137,40	A/3	>50 anni
23	ASI	1	EME0165	MESSINA	CAS.SCAGLIOSI-H.M.-V.LE EUROPA	166,45	A/3	>50 anni
24	AST	1	EME0166	MESSINA	CAS.SCAGLIOSI-H.M.-V.LE EUROPA	129,78	A/3	>50 anni
25	ASI	1	EME0171	MESSINA	VIA COMUNALE BISCONTE	167,22	A/3	>50 anni
26	AST	1	EME0173	MESSINA	PIAZZA G.CARDUCCI IS.215	94,12	A/3	1927
27	AST	1	EME0174	MESSINA	PIAZZA G.CARDUCCI IS.215	77,58	A/3	1927
28	AST	1	EME0179	MESSINA	PIAZZA G.CARDUCCI IS.215	102,50	A/3	1927
29	AST	1	EME0183	MESSINA	PIAZZA G.CARDUCCI IS.215	127,16	A/3	1927
30	AST	1	EME0184	MESSINA	PIAZZA G.CARDUCCI IS.215	122,85	A/3	1927
31	AST	1	EME0187	MESSINA	PIAZZA G.CARDUCCI IS.215	130,00	A/3	1927
32	AST	1	EME0191	MESSINA	CAS.SABATO VIA CHIONE	90,76	A/3	>50 anni
33	AST	1	EME0192	MESSINA	CAS.SABATO VIA CHIONE	112,89	A/3	>50 anni
34	AST	1	EME0194	MESSINA	CAS.SABATO VIA CHIONE	130,36	A/3	>50 anni
35	AST	1	EME0196	MESSINA	CAS.SABATO VIA CHIONE	104,40	A/3	>50 anni
36	AST	1	EME0198	MESSINA	CAS.SABATO VIA CHIONE	90,00	A/3	>50 anni
37	AST	1	EME0199	MESSINA	CAS.SABATO VIA CHIONE	100,90	A/3	>50 anni
38	AST	1	EME0200	MESSINA	CAS.SABATO VIA CHIONE	99,26	A/3	>50 anni
39	AST	1	EME0208	MESSINA	CAS.SABATO VIA CHIONE	115,74	A/3	>50 anni
40	AST	1	EME0209	MESSINA	CAS.SABATO VIA CHIONE	120,94	A/3	>50 anni
41	AST	1	EME0211	MESSINA	CAS.SABATO VIA CHIONE	125,19	A/3	>50 anni
42	AST	1	EME0212	MESSINA	CAS.SABATO VIA CHIONE	108,80	A/3	>50 anni
43	ASI	1	EME0213	MESSINA	CAS.SABATO VIA CHIONE	98,77	A/3	>50 anni
44	AST	1	EME0215	MESSINA	CAS.SABATO VIA CHIONE	143,96	A/3	>50 anni
45	AST	1	EME0216	MESSINA	CAS.SABATO VIA CHIONE	142,31	A/3	>50 anni
46	AST	1	EME0219	MESSINA	CAS.SABATO VIA CHIONE	156,89	A/3	>50 anni
47	AST	1	EME0220	MESSINA	CAS.SABATO VIA CHIONE	124,80	A/3	>50 anni
48	AST	1	EME0224	MESSINA	CAS.SABATO VIA CHIONE	122,85	A/3	>50 anni
49	ASI	1	EME0226	MESSINA	CAS.SABATO VIA CHIONE	175,77	A/3	>50 anni
50	AST	1	EME0230	MESSINA	CAS.SABATO VIA CHIONE	103,25	A/3	>50 anni
51	AST	1	EME0236	MESSINA	CAS.SABATO VIA CHIONE	152,67	A/3	>50 anni
52	AST	1	EME0237	MESSINA	CAS.SABATO VIA CHIONE	141,50	A/3	>50 anni
53	AST	1	EME0240	MESSINA	VIA DEGLI ORTI IS.63	71,79	A/3	1927
54	AST	1	EME0250	MESSINA	VIALE EUROPA 128	71,23	A/3	>50 anni
55	ASGC	1	EME0251	MESSINA	DP. MU. CAMPO ITALIA	92,50	A/3	>50 anni
56	AST	1	EME0261	MESSINA	ISOLATO 61 VIALE EUROPA	116,52	A/3	1984

N°	Classif.	Status	Codice Alloggi	Località	Indirizzo	mq.	Cat. Catasto	Anno Costruz.
57	AST	1	EME0263	MESSINA	ISOLATO 61 VIALE EUROPA	94,43	A/3	1984
58	AST	1	EME0264	MESSINA	ISOLATO 61 VIALE EUROPA	120,12	A/3	1984
59	AST	1	EME0265	MESSINA	ISOLATO 61 VIALE EUROPA	96,82	A/3	1984
60	AST	1	EME0266	MESSINA	ISOLATO 61 VIALE EUROPA	112,26	A/3	1984
61	AST	1	EME0267	MESSINA	ISOLATO 61 VIALE EUROPA	118,50	A/3	1984
62	AST	1	EME0268	MESSINA	ISOLATO 61 VIALE EUROPA	97,46	A/3	1984
63	AST	1	EME0269	MESSINA	ISOLATO 61 VIALE EUROPA	113,08	A/3	1984
64	AST	1	EME0270	MESSINA	ISOLATO 61 VIALE EUROPA	119,39	A/3	1984
65	AST	1	EME0271	MESSINA	ISOLATO 61 VIALE EUROPA	96,70	A/3	1984
66	AST	1	EME0273	MESSINA	ISOLATO 61 VIALE EUROPA	116,42	A/3	1984
67	AST	1	EME0274	MESSINA	ISOLATO 61 VIALE EUROPA	92,13	A/3	1984
68	AST	1	EME0277	MESSINA	ISOLATO 61 VIALE EUROPA	96,00	A/3	1984
69	AST	1	EME0283	MESSINA	ISOLATO 61 VIALE EUROPA	95,87	A/3	1984
70	ASIR	1	EPA0001	PALERMO	PALAZZO DEI NORMANNI	137,50	A/2	>50 anni
71	ASI	1	EPA0002	PALERMO	P.ZZA S.FRANCESCO DI PAOLA, 38	244,51	A/2	>50 anni
72	ASI	1	EPA0004	PALERMO	P.ZZA S.FRANCESCO DI PAOLA, 38	220,09	A/2	>50 anni
73	ASI	1	EPA0006	PALERMO	P.ZZA S.FRANCESCO DI PAOLA, 38	214,06	A/2	>50 anni
74	ASI	1	EPA0007	PALERMO	P.ZZA S.FRANCESCO DI PAOLA, 37	153,33	A/2	>50 anni
75	ASI	1	EPA0009	PALERMO	P.ZZA S.FRANCESCO DI PAOLA, 37	163,66	A/2	>50 anni
76	ASI	1	EPA0010	PALERMO	P.ZZA S.FRANCESCO DI PAOLA, 37	145,86	A/2	>50 anni
77	ASI	1	EPA0011	PALERMO	P.ZZA GEN. TURBA, 200	163,00	A/2	>50 anni
78	ASI	1	EPA0012	PALERMO	P.ZZA GEN. TURBA, 200	110,02	A/3	>50 anni
79	AST	1	EPA0014	PALERMO	VIA DEI BENEDETTINI, 4	138,87	A/3	1991
80	AST	1	EPA0017	PALERMO	VIA DEI BENEDETTINI, 4	163,75	A/3	1991
81	AST	1	EPA0018	PALERMO	VIA DEI BENEDETTINI, 4	138,90	A/3	1991
82	AST	1	EPA0019	PALERMO	VIA DEI BENEDETTINI, 4	133,30	A/3	1991
83	ASI	1	EPA0026	PALERMO	CORSO CALATAFIMI, 408	198,82	A/2	>50 anni
84	ASI	1	EPA0027	PALERMO	CORSO CALATAFIMI, 408	128,81	A/3	>50 anni
85	AST	1	EPA0029	PALERMO	CORSO CALATAFIMI, 408	131,52	A/3	>50 anni
86	AST	1	EPA0030	PALERMO	CORSO VITTORIO EMANUELE, 469	192,10	A/3	>50 anni
87	ASI	1	EPA0032	PALERMO	CORSO VITTORIO EMANUELE, 471	85,50	A/3	>50 anni
88	AST	1	EPA0033	PALERMO	CORSO VITTORIO EMANUELE, 469	79,21	A/3	>50 anni
89	AST	1	EPA0036	PALERMO	CORSO VITTORIO EMANUELE, 469	220,50	A/2	>50 anni
90	ASI	1	EPA0037	PALERMO	CORSO VITTORIO EMANUELE, 473	157,84	A/2	>50 anni
91	AST	1	EPA0040	PALERMO	CORSO VITTORIO EMANUELE, 473	187,38	A/2	>50 anni
92	AST	1	EPA0041	PALERMO	CORSO VITTORIO EMANUELE, 473	161,94	A/2	>50 anni
93	ASI	1	EPA0042	PALERMO	CORSO VITTORIO EMANUELE, 469	209,51	A/2	>50 anni
94	ASGC	1	EPA0046	PALERMO	VIA VINCENZO LI MULI N.5	178,90	A/3	>50 anni
95	AST	1	EPA0047	PALERMO	VIA VINCENZO LI MULI N.7	125,80	A/3	>50 anni
96	AST	1	EPA0049	PALERMO	CAS.SOLE VIA CATALANO N.7	125,24	A/3	>50 anni
97	ASI	1	EPA0050	PALERMO	CORSO CALATAFIMI, 1000	202,00	A/2	1985
98	ASI	1	EPA0052	PALERMO	CORSO CALATAFIMI, 978	122,78	A/2	1990
99	ASI	1	EPA0053	PALERMO	CORSO CALATAFIMI, 978	171,13	A/2	1990
100	AST	1	EPA0054	PALERMO	CORSO CALATAFIMI, 978	126,50	A/2	1990
101	ASI	1	EPA0062	PALERMO	VIA GEN. CANTORE, 36	210,43	A/3	>50anni
102	ASGC	1	EPA0068	PALERMO	VIA DELLA FAVORITA, 1	75,00	A/3	>50anni
103	ASGC	1	EPA0069	PALERMO	LERCARA VIA PETRUZZELLA	132,96	A/2	>50anni
104	ASI	1	EPA0072	PALERMO	VIA UMBERTO MADDALENA	118,00	A/3	>50anni
105	AST	1	EPA0075	PALERMO	CORSO CALATAFIMI, 916/A	122,67	A/2	1993
106	AST	1	EPA0076	PALERMO	CORSO CALATAFIMI, 916/A	122,78	A/2	1993
107	AST	1	EPA0077	PALERMO	CORSO CALATAFIMI, 916/A	67,70	A/3	1993
108	AST	1	EPA0079	PALERMO	VIA MARTIN LUTHER KING N.11	90,50	A/3	1954
109	AST	1	EPA0080	PALERMO	VIA MARTIN LUTHER KING N.11	90,50	A/3	1954
110	AST	1	EPA0085	PALERMO	VIA MARTIN LUTHER KING N.11	96,02	A/3	1954
111	AST	1	EPA0091	PALERMO	VIA MARTIN LUTHER KING N.9	96,02	A/3	1954
112	AST	1	EPA0096	PALERMO	VIA DELLA FAVORITA,4	93,71	A/3	1987
113	AST	1	EPA0100	PALERMO	VIA DELLA FAVORITA,4	114,62	A/3	1987
114	AST	1	EPA0101	PALERMO	VIA DELLA FAVORITA,4	117,70	A/3	1987
115	AST	1	EPA0103	PALERMO	VIA DELLA FAVORITA,4	110,50	A/3	1987
116	AST	1	EPA0107	PALERMO	VIA DELLA FAVORITA,4	119,01	A/3	1987

N°	Classif.	Status	Codice Alloggi	Località	Indirizzo	mq.	Cat. Catasto	Anno Costruz.
117	AST	1	EPA0108	PALERMO	VIA DELLA FAVORITA,4	94,99	A/3	1987
118	AST	1	EPA0109	PALERMO	VIA DELLA FAVORITA,4	108,94	A/3	1987
119	AST	1	EPA0110	PALERMO	VIA DELLA FAVORITA,4	118,33	A/3	1987
120	AST	1	EPA0111	PALERMO	VIA DELLA FAVORITA,4	93,35	A/3	1987
121	AST	1	EPA0112	PALERMO	VIA DELLA FAVORITA,4	109,74	A/3	1987
122	AST	1	EPA0113	PALERMO	VIA DELLA FAVORITA,4	122,35	A/3	1987
123	AST	1	EPA0114	PALERMO	VIA DELLA FAVORITA,4	92,98	A/3	1987
124	AST	1	EPA0115	PALERMO	VIA DELLA FAVORITA,4	108,95	A/3	1987
125	AST	1	EPA0117	PALERMO	VIA DELLA FAVORITA,4	93,30	A/3	1987
126	AST	1	EPA0118	PALERMO	VIA DELLA FAVORITA,4	109,28	A/3	1987
127	AST	1	EPA0119	PALERMO	VIA DELLA FAVORITA,4	117,81	A/3	1990
128	AST	1	EPA0120	PALERMO	VIA DELLA FAVORITA,4	92,14	A/3	1990
129	AST	1	EPA0121	PALERMO	VIA DELLA FAVORITA,4	106,37	A/3	1990
130	AST	1	EPA0122	PALERMO	VIA DELLA FAVORITA,4	118,59	A/3	1990
131	AST	1	EPA0123	PALERMO	VIA DELLA FAVORITA,4	92,82	A/3	1990
132	AST	1	EPA0124	PALERMO	VIA DELLA FAVORITA,4	108,54	A/3	1990
133	AST	1	EPA0125	PALERMO	VIA DELLA FAVORITA,4	122,09	A/3	1990
134	AST	1	EPA0126	PALERMO	VIA DELLA FAVORITA,4	91,96	A/3	1990
135	AST	1	EPA0127	PALERMO	VIA DELLA FAVORITA,4	111,90	A/3	1990
136	AST	1	EPA0128	PALERMO	VIA DELLA FAVORITA,4	118,42	A/3	1990
137	AST	1	EPA0129	PALERMO	VIA DELLA FAVORITA,4	93,35	A/3	1990
138	AST	1	EPA0130	PALERMO	VIA DELLA FAVORITA,4	110,82	A/3	1990
139	AST	1	EPA0136	PALERMO	VIA DELLA FAVORITA,4	108,55	A/3	1990
140	AST	1	EPA0139	PALERMO	VIA DELLA FAVORITA,4	107,85	A/3	1990
141	AST	1	EPA0143	PALERMO	VIA S.LORENZO 284/A	135,04	A/2	1995
142	AST	1	EPA0144	PALERMO	VIA S.LORENZO 284/A	137,06	A/2	1995
143	AST	1	EPA0145	PALERMO	VIA S.LORENZO 284/A	136,28	A/2	1995
144	AST	1	EPA0147	PALERMO	VIA S.LORENZO 284/A	136,75	A/2	1995
145	AST	1	EPA0148	PALERMO	VIA S.LORENZO 284/A	137,71	A/2	1995
146	AST	1	EPA0149	PALERMO	VIA S.LORENZO 284/A	137,01	A/2	1995
147	AST	1	EPA0150	PALERMO	VIA S.LORENZO 284/A	136,60	A/2	1995
148	AST	1	EPA0151	PALERMO	VIA S.LORENZO 284/A	136,72	A/2	1995
149	AST	1	EPA0152	PALERMO	VIA S.LORENZO 284/A	135,99	A/2	1995
150	ASI	1	EPA0153	PALERMO	VIA S.LORENZO 284/A	137,43	A/2	1995
151	AST	1	EPA0154	PALERMO	VIA S.LORENZO 284/A	136,60	A/2	1995
152	ASGC	1	EPA0381	PALERMO	Dep. mu. Scailli-Contrada Rocche di Rao	95,50	A/3	2000
153	AST	1	ETP0320	TRAPANI	VIA E.PLATAMONE, 1 PAL. "U"	91,62	A/3	1958
154	AST	1	ETP0322	TRAPANI	VIA E.PLATAMONE, 1 PAL. "U"	95,69	A/3	1958
155	AST	1	ETP0323	TRAPANI	VIA E.PLATAMONE, 1 PAL. "U"	95,69	A/3	1958
156	AST	1	ETP0324	TRAPANI	VIA E.PLATAMONE, 1 PAL. "U"	95,69	A/3	1958
157	AST	1	ETP0325	TRAPANI	VIA E.PLATAMONE, 1 PAL. "U"	95,69	A/3	1958
158	AST	1	ETP0326	TRAPANI	VIA E.PLATAMONE, 1 PAL. "U"	95,69	A/3	1958
159	AST	1	ETP0327	TRAPANI	VIA E.PLATAMONE, 1 PAL. "U"	95,69	A/3	1958
160	AST	1	ETP0328	TRAPANI	VIA E.PLATAMONE, 1 PAL. "U"	95,69	A/3	1958
161	AST	1	ETP0335	TRAPANI	VIA E.PLATAMONE, 5 PAL. "SU"	95,69	A/3	1958
162	AST	1	ETP0378	TRAPANI	Corso Piersanti MATTARELLA, 113	122,57	A/3	1997
163	AST	1	ETP0379	TRAPANI	Corso Piersanti MATTARELLA, 113	122,57	A/3	1997
164	AST	1	ETP0375	TRAPANI	Corso Piersanti MATTARELLA, 113	122,57	A/3	1997
165	AST	1	ETP0376	TRAPANI	Corso Piersanti MATTARELLA, 113	122,57	A/3	1997
166	AST	1	ETP0377	TRAPANI	Corso Piersanti MATTARELLA, 113	122,57	A/3	1997

IL LEGGERE È UN VIAGGIO

AUTENTI CON TITOLO

ANNO 5501

SPRUCITO

CON UNO DEI TAVOLI AUTONDI DELLA S. M. G. A.

**COMANDO MILITARE AUTONOMO DELLA SARDEGNA
ALLOGGI DI SERVIZIO**

Utenti con titolo - N. 138

Situazione aggiornata al 31 dicembre 2001

Annesso 1

N°	Classif.	Status	Codice Alloggi	Località	Indirizzo	mq.	Cat. Catasto	Anno Costruz.
1	ASGC	1	EOR0384	ABBASANTA (OR)	ex Mag. Genio	101	A/4	1970
2	AST	1	ECA0001	CAGLIARI	Viale Calamosca	168	A/2	1986
3	AST	1	ECA0013	CAGLIARI	Viale Calamosca	59	A/3	1968
4	AST	1	ECA0019	CAGLIARI	Viale Calamosca	148	A/3	1973
5	AST	1	ECA0031	CAGLIARI	Viale Calamosca, 22	106	A/3	1988
6	AST	1	ECA0032	CAGLIARI	Viale Calamosca, 22	73	A/4	1988
7	AST	1	ECA0035	CAGLIARI	Viale Calamosca, 22	99	A/4	1990
8	AST	1	ECA0036	CAGLIARI	Viale Calamosca, 22	99	A/4	1990
9	AST	1	ECA0037	CAGLIARI	Viale Calamosca, 22	83	A/3	1990
10	AST	1	ECA0038	CAGLIARI	Viale Calamosca, 22	89	A/3	1990
11	AST	1	ECA0039	CAGLIARI	Viale Calamosca, 22	104	A/2	1990
12	ASI	1	ECA0051	CAGLIARI	Via Tramontana	103	A/3	1987
13	AST	1	ECA0060	CAGLIARI	Via Nuoro 7	82	A/3	1963
14	ASI	1	ECA0061	CAGLIARI	Via Nuoro, 3	102	A/2	1963
15	ASGC	1	ECA0062	CAGLIARI	Via Nuoro, 1	70	A/4	1966
16	ASIR	1	ECA0064	CAGLIARI	Via Torino 21	146	A/2	1962
17	ASI	1	ECA0065	CAGLIARI	Via Torino 21	140	A/2	1962
18	ASI	1	ECA0067	CAGLIARI	Centr. Mil. Med. Legale	184	A/2	1967
19	ASI	1	ECA0070	CAGLIARI	Viale San Vincenzo, 8	128	A/2	1982
20	AST	1	ECA0071	CAGLIARI	Viale S. Vincenzo, 8	107	A/2	1982
21	ASI	1	ECA0072	CAGLIARI	Viale S. Vincenzo, 8	82	A/2	1982
22	AST	1	ECA0073	CAGLIARI	Viale S. Vincenzo, 8	108	A/2	1982
23	ASI	1	ECA0074	CAGLIARI	Viale S. Vincenzo, 8	167	A/2	1982
24	AST	1	ECA0075	CAGLIARI	Viale S. Vincenzo, 8	94	A/2	1982
25	AST	1	ECA0076	CAGLIARI	Viale S. Vincenzo, 8	108	A/2	1982
26	AST	1	ECA0077	CAGLIARI	Viale S. Vincenzo, 8	115	A/2	1982
27	AST	1	ECA0079	CAGLIARI	Viale S. Vincenzo, 8	95	A/2	1982
28	AST	1	ECA0080	CAGLIARI	Viale S. Vincenzo, 8	78	A/2	1989
29	AST	1	ECA0084	CAGLIARI	Viale Belvedere, 1	84	A/2	1986
30	AST	1	ECA0085	CAGLIARI	Viale Belvedere, 1	94	A/2	1986
31	AST	1	ECA0086	CAGLIARI	Viale Belvedere, 1	75	A/2	1986
32	AST	1	ECA0087	CAGLIARI	Viale Belvedere, 1	90	A/2	1986
33	AST	1	ECA0088	CAGLIARI	Viale Belvedere, 1	78	A/2	1986
34	AST	1	ECA0091	CAGLIARI	Viale Belvedere, 1	75	A/3	1989
35	AST	1	ECA0094	CAGLIARI	Viale Belvedere, 1	94	A/4	1972
36	AST	1	ECA0096	CAGLIARI	Viale Belvedere, 1	114	A/4	1956
37	AST	1	ECA0098	CAGLIARI	Viale Belvedere, 1	82	A/3	1960
38	AST	1	ENU0367	MACOMER (NU)	Cas. Bechi Luserna	123	A/3	1966
39	AST	1	ENU0370	MACOMER (NU)	Cas. Bechi Luserna	121	A/3	1966
40	AST	1	ENU0373	MACOMER (NU)	Cas. Bechi Luserna	125	A/3	1966
41	AST	1	ENU0352	NUORO	Viale Sardegna, 1	80	A/3	1976
42	AST	1	ENU0354	NUORO	Viale Sant'Onofrio, 1	96	A/3	1974
43	AST	1	ENU0355	NUORO	Viale S. Onofrio, 1	108	A/3	1974
44	AST	1	ECA0154	PIRRI (CA)	Via Bacone, 1	102	A/2	1985
45	AST	1	ECA0156	PIRRI (CA)	Via Bacone, 1	75	A/2	1985
46	AST	1	ECA0159	PIRRI (CA)	Via Bacone, 1	75	A/2	1985
47	AST	1	ECA0161	PIRRI (CA)	Via Bacone, 1	78	A/2	1985
48	AST	1	ECA0162	PIRRI (CA)	Via Bacone, 1	70	A/2	1985
49	AST	1	ECA0163	PIRRI (CA)	Via Bacone, 1	87	A/2	1985
50	AST	1	ECA0164	QUARTU SANT'ELENA (CA)	Via Olanda, 13/A	97	A/2	1986
51	AST	1	ECA0165	QUARTU SANT'ELENA (CA)	Via Olanda, 13/A	90	A/2	1986
52	AST	1	ECA0166	QUARTU SANT'ELENA (CA)	Via Olanda, 13/A	99	A/2	1986
53	AST	1	ECA0167	QUARTU SANT'ELENA (CA)	Via Olanda, 13/A	105	A/2	1986
54	ASI	1	ECA0168	QUARTU SANT'ELENA (CA)	Via Olanda, 13/A	76	A/2	1986
55	AST	1	ECA0169	QUARTU SANT'ELENA (CA)	Via Olanda, 13/A	73	A/2	1986
56	AST	1	ECA0170	QUARTU SANT'ELENA (CA)	Via Olanda, 13/A	72	A/2	1986

N°	Classif.	Status	Codice Alloggi	Località	Indirizzo	mq.	Cat. Catasto	Anno Costruz.
57	AST	1	ECA0171	QUARTU SANT'ELENA (CA)	Via Olanda, 13/A	76	A/2	1986
58	AST	1	ECA0173	QUARTU SANT'ELENA (CA)	Via Olanda, 13/A	72	A/2	1986
59	AST	1	ECA0174	QUARTU SANT'ELENA (CA)	Via Olanda, 13/A	76	A/2	1986
60	AST	1	ECA0175	QUARTU SANT'ELENA (CA)	Via Olanda, 13/A	73	A/2	1986
61	AST	1	ECA0177	QUARTU SANT'ELENA (CA)	Via Olanda, 13/A	74	A/2	1986
62	AST	1	ECA0178	QUARTU SANT'ELENA (CA)	Via Olanda, 13/A	60	A/2	1986
63	AST	1	ECA0181	QUARTU SANT'ELENA (CA)	Via Olanda, 13	92	A/2	1986
64	AST	1	ECA0185	QUARTU SANT'ELENA (CA)	Via Olanda, 13	76	A/2	1986
65	AST	1	ECA0186	QUARTU SANT'ELENA (CA)	Via Olanda, 13	58	A/2	1986
66	AST	1	ECA0187	QUARTU SANT'ELENA (CA)	Via Olanda, 13	72	A/2	1986
67	AST	1	ECA0188	QUARTU SANT'ELENA (CA)	Via Olanda, 13	76	A/2	1986
68	AST	1	ECA0189	QUARTU SANT'ELENA (CA)	Via Olanda, 13	58	A/2	1986
69	AST	1	ECA0190	QUARTU SANT'ELENA (CA)	Via Olanda, 13	72	A/2	1986
70	AST	1	ECA0191	QUARTU SANT'ELENA (CA)	Via Olanda, 13	72	A/2	1986
71	AST	1	ECA0193	QUARTU SANT'ELENA (CA)	Via Olanda, 13	72	A/2	1986
72	AST	1	ECA0194	QUARTU SANT'ELENA (CA)	Via Olanda, 13	76	A/2	1986
73	AST	1	ECA0195	QUARTU SANT'ELENA (CA)	Via Olanda, 13	58	A/2	1986
74	AST	1	ECA0301	S. ANNA ARRESI (CA)	Via Italia, 13	133	A/3	1971
75	AST	1	ESS0303	SASSARI	Via Carbonazzi, 15	78	A/3	1972
76	AST	1	ESS0304	SASSARI	Via Carbonazzi, 15	77	A/3	1972
77	ASGC	1	ESS0309	SASSARI	DepoCel SS	90	A/3	1951
78	AST	1	ESS0312	SASSARI	Via Politeama, 5	134	A/3	1956
79	ASI	1	ESS0315	SASSARI	Via Politeama, 5	234	A/3	1963
80	AST	1	ESS0326	SASSARI	Viale Italia, 78	103	A/3	1964
81	AST	1	ESS0328	SASSARI	Viale Italia, 78	103	A/3	1964
82	AST	1	ESS0330	SASSARI	Viale Italia, 78	103	A/3	1964
83	AST	1	ESS0333	SASSARI	Via Taddei, 2	120	A/3	1966
84	AST	1	ESS0335	SASSARI	Viale San Pietro, 2	117	A/3	1987
85	ASI	1	ESS0337	SASSARI	Cas. Gonzaga	145	A/3	1992
86	AST	1	ECA0101	SELARGIUS (CA)	Via Cavalcanti, 31	87	A/2	1980
87	AST	1	ECA0102	SELARGIUS (CA)	Via Cavalcanti, 31	96	A/2	1980
88	AST	1	ECA0103	SELARGIUS (CA)	Via Cavalcanti, 31	87	A/2	1980
89	AST	1	ECA0104	SELARGIUS (CA)	Via Cavalcanti, 31	96	A/2	1980
90	AST	1	ECA0105	SELARGIUS (CA)	Via Cavalcanti, 31	87	A/2	1980
91	AST	1	ECA0106	SELARGIUS (CA)	Via Cavalcanti, 31	96	A/2	1980
92	AST	1	ECA0108	SELARGIUS (CA)	Via Cavalcanti, 31	96	A/2	1980
93	AST	1	ECA0109	SELARGIUS (CA)	Via Cavalcanti, 31	96	A/20	1980
94	AST	1	ECA0110	SELARGIUS (CA)	Via Cavalcanti, 31	96	A/2	1980
95	AST	1	ECA0111	SELARGIUS (CA)	Via Cavalcanti, 31	87	A/2	80
96	AST	1	ECA0112	SELARGIUS (CA)	Via Cavalcanti, 31	96	A/2	1980
97	AST	1	ECA0114	SELARGIUS (CA)	Via Cavalcanti, 31	96	A/2	1980
98	AST	1	ECA0115	SELARGIUS (CA)	Via Cavalcanti, 31	87	A/2	1980
99	AST	1	ECA0116	SELARGIUS (CA)	Via Cavalcanti, 31	96	A/2	1980
100	ASI	1	ECA0117	SELARGIUS (CA)	Via Cavalcanti, 31	87	A/2	1980
101	AST	1	ECA0118	SELARGIUS (CA)	Via Cavalcanti, 31	96	A/2	1980
102	AST	1	ECA0119	SELARGIUS (CA)	Via Cavalcanti, 31	87	A/2	1980
103	AST	1	ECA0120	SELARGIUS (CA)	Via Cavalcanti, 31	96	A/2	1980
104	AST	1	ECA0123	SELARGIUS (CA)	Via Cavalcanti, 31	87	A/2	1980
105	AST	1	ECA0125	SELARGIUS (CA)	Via Cavalcanti, 31	87	A/2	1980
106	AST	1	ECA0126	SELARGIUS (CA)	Via Cavalcanti, 27	96	A/2	1980
107	AST	1	ECA0127	SELARGIUS (CA)	Via Cavalcanti, 27	87	A/2	1980
108	AST	1	ECA0128	SELARGIUS (CA)	Via Cavalcanti, 27	96	A/2	1980
109	AST	1	ECA0129	SELARGIUS (CA)	Via Cavalcanti, 27	87	A/2	1980
110	AST	1	ECA0130	SELARGIUS (CA)	Via Cavalcanti, 27	96	A/2	1980
111	AST	1	ECA0131	SELARGIUS (CA)	Via Cavalcanti, 27	87	A/2	1980
112	AST	1	ECA0132	SELARGIUS (CA)	Via Cavalcanti, 27	94	A/2	1980
113	AST	1	ECA0133	SELARGIUS (CA)	Via Cavalcanti, 27	87	A/2	1980
114	AST	1	ECA0136	SELARGIUS (CA)	Via Cavalcanti, 27	96	A/2	1980
115	AST	1	ECA0142	SELARGIUS (CA)	Via Cavalcanti, 27	96	A/2	1980
116	AST	1	ECA0143	SELARGIUS (CA)	Via Cavalcanti, 27	96	A/2	1980

N°	Classif.	Status	Codice Alloggi	Località	Indirizzo	mq.	Cat. Catasto	Anno Costruz.
117	AST	1	ECA0144	SELARGIUS (CA)	Via Cavalcanti, 27	96	A/2	1980
118	AST	1	ECA0145	SELARGIUS (CA)	Via Cavalcanti, 27	96	A/2	1980
119	AST	1	ECA0146	SELARGIUS (CA)	Via Cavalcanti, 27	96	A/2	1980
120	AST	1	ECA0147	SELARGIUS (CA)	Via Cavalcanti, 27	96	A/2	1980
121	AST	1	ECA0149	SELARGIUS (CA)	Via Cavalcanti, 27	96	A/2	1980
122	AST	1	ECA0150	SELARGIUS (CA)	Via Cavalcanti, 27	96	A/2	1980
123	ASGC	1	ECA0198	SILIQUA (CA)	deposito munizioni	95	A/4	1969
124	ASGC	1	ECA0199	SILIQUA (CA)	Magazzino Commissariato	97	A/3	1972
125	ASGC	1	ECA0201	SILIQUA (CA)	Depocel	96	A/4	1969
126	AST	1	ECA0206	TEULADA (CA)	Caserma "Pisano"	105	A/2	1963
127	AST	1	ECA0208	TEULADA (CA)	Caserma "Pisano"	105	A/2	1963
128	AST	1	ECA0212	TEULADA (CA)	Caserma "Pisano"	105	A/2	1963
129	AST	1	ECA0213	TEULADA (CA)	Caserma "Pisano"	105	A/2	1963
130	AST	1	ECA0215	TEULADA (CA)	Caserma "Pisano"	105	A/2	1963
131	AST	1	ECA0217	TEULADA (CA)	Caserma "Pisano"	105	A/2	1963
132	ASI	1	ECA0227	TEULADA (CA)	Caserma "Pisano"	54	A/3	1978
133	AST	1	ECA0234	TEULADA (CA)	Caserma "Pisano"	83	A/2	1961
134	AST	1	ECA0260	TEULADA (CA)	Caserma "Pisano"	110	A/2	1970
135	AST	1	ECA0261	TEULADA (CA)	Caserma "Pisano"	110	A/2	1970
136	AST	1	ECA0262	TEULADA (CA)	Caserma "Pisano"	124	A/2	1970
137	ASI	1	ECA0286	TEULADA (CA)	Caserma "Pisano"	106	A/2	1987
138	AST	1	ECA0295	TEULADA (CA)	Caserma "Pisano"	106	A/2	1987

ALLOGGI DI SERVIZIO

ESERCITO

“UTENTI SENZA TITOLO”

Comando RFC Interregionale Nord	N. 892
Regione Militare Centro	N. 397
Regione Militare Sud	N. 224
Comando Militare della Capitale	N. 1334
Comando Militare Autonomo della Sicilia	N. 109
Comando Militare Autonomo della Sardegna	N. 70
TOTALI	N. 3026

LOGGERS

SENZA

LOGGERS

SENZA

LOGGERS

**COMANDO RFC INTERREGIONALE NORD
ALLOGGI DI SERVIZIO**

Utenti senza titolo - N. 892

Situazione aggiornata al 31 dicembre 2001

Annesso 2

N°	Classif.	Status	Codice Alloggi	Località	Indirizzo	mq.	Cat. Catasto	Anno Costruz.
1	AST	2	ESV0024	ALBENGA (SV)	Via Regione Rapalline, 22	137,88	A4	1930
2	AST	2	ESV0030	ALBENGA (SV)	Via Piave, 116	86,35	A3	1955
3	AST	2	ESV0031	ALBENGA (SV)	Via Piave, 116	99,22	A3	1955
4	AST	2	ESV0033	ALBENGA (SV)	Via Piave, 116	95,76	A3	1955
5	AST	2	ESV0038	ALBENGA (SV)	Via Piave, 116	98,01	A3	1955
6	AST	2	ESV0039	ALBENGA (SV)	Via Piave, 116	98,13	A3	1955
7	AST	2	ESV0041	ALBENGA (SV)	Via Piave, 118	139,93	NC	1950
8	AST	2	ESV0042	ALBENGA (SV)	Via Piave, 118	119,9	NC	1950
9	AST	2	ESV0043	ALBENGA (SV)	Via Piave, 118	92,53	NC	1950
10	AST	2	ESV0050	ALBENGA (SV)	Via Piave, 118	134,05	NC	1950
11	AST	2	ESV0051	ALBENGA (SV)	Via Regione Sgorre, 20	81,76	NC	1938
12	AST	2	ESV0052	ALBENGA (SV)	Via Regione Sgorre, 20	95,41	NC	1938
13	AST	2	ESV0055	ALBENGA (SV)	Via Regione Sgorre, 20	122,61	NC	1938
14	AST	2	ESV0056	ALBENGA (SV)	Via Regione Sgorre, 20	77,99	NC	1938
15	ASI	2	EPD0225	ALBIGNASEGO (PD)	Via Caravaggio, 5	225,02	A2	1987
16	ASI	2	EPD0231	ALBIGNASEGO (PD)	Via Caravaggio, 5	152,61	A2	1987
17	AST	2	EPD0234	ALBIGNASEGO (PD)	Via Caravaggio, 5	175,21	A2	1987
18	AST	2	EPD0242	ALBIGNASEGO (PD)	Via Caravaggio, 5	144,38	A2	1987
19	ASGC	2	EAL0001	ALESSANDRIA (AL)	Caserma "La Cittadella"	154,19	NC	
20	AST	2	EAL0012	ALESSANDRIA (AL)	Via XXIV maggio, 5	132,1	NC	1910
21	AST	2	EAL0019	ALESSANDRIA (AL)	Via Brodolini, 50	100,99	NC	1990
22	AST	2	EAO0041	AOSTA (AO)	Via Frutaz, 4	137,16	NC	
23	AST	2	EIM0012	ARMA DI TAGGIA (IM)	Via San Francesco, 201	76,48	NC	1938
24	AST	2	EIM0013	ARMA DI TAGGIA (IM)	Via San Francesco, 201	80,35	NC	1938
25	AST	2	EIM0014	ARMA DI TAGGIA (IM)	Via San Francesco, 201	75,63	NC	1938
26	AST	2	EIM0015	ARMA DI TAGGIA (IM)	Via San Francesco, 201	81,25	NC	1938
27	AST	2	EPN0117	ARZENE (PN)	Via Delle Alpi, 36/b	96	A2	
28	AST	2	EAT0002	ASTI (AT)	Via Allende, 13	131,72	NC	1990
29	AST	2	EPN0130	AVIANO (PN)	Via Stretta, 3	84	A2	
30	AST	2	EVI0046	BASSANO DEL GRAPPA (VI)	Via Monte Pertica, 2	155,46	A3	1964
31	AST	2	EVI0051	BASSANO DEL GRAPPA (VI)	Via Rivana, 216	197,07	A2	1984
32	AST	2	EVI0052	BASSANO DEL GRAPPA (VI)	Via Rivana, 214	197,07	A2	1984
33	AST	2	EVI0053	BASSANO DEL GRAPPA (VI)	Via Rivana, 212	197,07	A2	1984
34	AST	2	EVI0055	BASSANO DEL GRAPPA (VI)	Via Rivana, 208	197,07	A2	1984
35	AST	2	EVI0057	BASSANO DEL GRAPPA (VI)	Via Rivana, 204	197,07	A2	1984
36	AST	2	EVI0058	BASSANO DEL GRAPPA (VI)	Via Rivana, 202	197,07	A2	1984
37	AST	2	ENO0028	BELLINZAGO NOVARESE	Via Circonvallazione, 15	105	NC	1962
38	AST	2	EBL0011	BELLUNO (BL)	Via Jacopo Tasso, 20	179,99	A2	1962
39	AST	2	EBL0021	BELLUNO (BL)	Via Caduti Del Lavoro, 41	116,94	A2	1990
40	AST	2	EBL0028	BELLUNO (BL)	Via Caduti Del Lavoro, 45	115,49	A2	1990
41	AST	2	EBL0035	BELLUNO (BL)	Via Caduti Del Lavoro, 47	114,25	A2	1990
42	AST	2	EBL0038	BELLUNO (BL)	Via Caduti Del Lavoro, 49	115,49	A2	1990
43	AST	2	EBL0041	BELLUNO (BL)	Via Caduti Del Lavoro, 49	116,94	A2	1990
44	ASGC	2	EBL0043	BELLUNO-ARABBA (BL)	Caserma "Gioppi"	124,5	A2	1991
45	AST	2	EBL0046	BELLUNO-TRAVAZZOI (BL)	Via Don Minzoni, 9	100,45	A2	1983
46	AST	2	EBG0005	BERGAMO (BG)	Via Galimberti, 3		NC	1930
47	AST	2	EBG0011	BERGAMO (BG)	Via Pinetti, 23		NC	1963
48	AST	2	EBZ0017	BOLZANO (BZ)	Via Marconi, 29	112,45	A2	1958
49	AST	2	EBZ0021	BOLZANO (BZ)	Via Marconi, 27	108,2	A2	1958
50	AST	2	EBZ0022	BOLZANO (BZ)	Via Marconi, 15	92,96	A3	1960
51	AST	2	EBZ0025	BOLZANO (BZ)	Via Marconi, 15	58,07	A3	1960
52	AST	2	EBZ0026	BOLZANO (BZ)	Via Marconi, 15	93,53	A3	1960
53	AST	2	EBZ0027	BOLZANO (BZ)	Via Marconi, 15	90,82	A3	1960
54	AST	2	EBZ0032	BOLZANO (BZ)	Via Marconi, 15	57,8	A3	1960
55	AST	2	EBZ0034	BOLZANO (BZ)	Via Marconi, 15	92,47	A3	1960
56	AST	2	EBZ0035	BOLZANO (BZ)	Via Marconi, 15	29,18	A3	1960
57	AST	2	EBZ0036	BOLZANO (BZ)	Via Marconi, 15	92,56	A3	1961

N°	Classif.	Status	Codice Alloggi	Località	Indirizzo	mq.	Cat. Catasto	Anno Costruz.
58	ASI	2	EBZ0040	BOLZANO (BZ)	Via Marconi, 15	99,57	A3	1960
59	AST	2	EBZ0041	BOLZANO (BZ)	Via Marconi, 15	85,47	A3	1960
60	AST	2	EBZ0044	BOLZANO (BZ)	Via Marconi, 15	90,45	A3	1960
61	AST	2	EBZ0048	BOLZANO (BZ)	Via Marconi, 15	92,41	A3	1954
62	ASI	2	EBZ0051	BOLZANO (BZ)	Via Vittorio Veneto, 84	51,75	A2	1962
63	ASI	2	EBZ0053	BOLZANO (BZ)	Via Vittorio Veneto, 82	153,4	A3	1955
64	AST	2	EBZ0092	BOLZANO (BZ)	Via Resia, 124/1	88,22	A3	1978
65	AST	2	EBZ0093	BOLZANO (BZ)	Via Resia, 124	89,65	A3	1978
66	AST	2	EBZ0094	BOLZANO (BZ)	Via Resia, 128	86,03	A3	1947
67	AST	2	EBZ0096	BOLZANO (BZ)	Via Resia, 122	86,52	A3	1963
68	AST	2	EBZ0097	BOLZANO (BZ)	Via Resia, 122	86,42	A3	1963
69	AST	2	EBZ0098	BOLZANO (BZ)	Via Resia, 118	115,93	A3	1963
70	AST	2	EBZ0099	BOLZANO (BZ)	Via Resia, 122	94,73	A2	1963
71	AST	2	EBZ0100	BOLZANO (BZ)	Via Resia, 122	94,31	A3	1963
72	AST	2	EBZ0101	BOLZANO (BZ)	Via Resia, 120	80,74	A3	1947
73	AST	2	EBZ0102	BOLZANO (BZ)	Via Resia, 120	81,06	A3	1947
74	AST	2	EBZ0104	BOLZANO (BZ)	Via Resia, 126	64,39	A3	1957
75	AST	2	EBZ0106	BOLZANO (BZ)	Via Resia, 126	58,54	A3	1957
76	AST	2	EBZ0107	BOLZANO (BZ)	Via Resia, 126	54,2	A3	1957
77	AST	2	EBZ0109	BOLZANO (BZ)	Via Resia, 126	58,94	A3	1957
78	AST	2	EBZ0110	BOLZANO (BZ)	Via Resia, 126	50,14	A3	1957
79	AST	2	EBZ0111	BOLZANO (BZ)	Via Resia, 126	58,71	A3	1957
80	ASI	2	EBZ0114	BOLZANO (BZ)	Via Druso, 20	35	A2	1964
81	AST	2	EBZ0119	BOLZANO (BZ)	Via Vittorio Veneto, 86	149,36	A2	1982
82	ASI	2	EBZ0128	BOLZANO (BZ)	Via Vittorio Veneto, 86	147,02	A2	1982
83	AST	2	EBZ0130	BOLZANO (BZ)	Via Resia, 124/A	126,74	A2	1985
84	AST	2	EBZ0135	BOLZANO (BZ)	Via Resia, 124/A	128,82	A2	1985
85	AST	2	EBZ0138	BOLZANO (BZ)	Via Resia, 124/A	126,68	A2	1985
86	AST	2	EBZ0146	BOLZANO (BZ)	Via Resia, 124/B	125,37	A2	1985
87	AST	2	EBZ0154	BOLZANO (BZ)	Via Resia, 124/C	127,08	A2	1985
88	AST	2	EBZ0162	BOLZANO (BZ)	Via Resia, 124/D	127,1	A2	1985
89	AST	2	EBZ0168	BOLZANO (BZ)	Via Resia, 124/D	126,51	A2	1985
90	AST	2	EBZ0170	BOLZANO (BZ)	Via Resia, 124/E	126,15	A2	1985
91	AST	2	EBZ0173	BOLZANO (BZ)	Via Resia, 124/E	127,74	A2	1985
92	AST	2	EBZ0179	BOLZANO (BZ)	Via Resia, 124/F	127,58	A2	1985
93	AST	2	EBZ0187	BOLZANO (BZ)	Via Resia, 124/F	128,35	A2	1985
94	AST	2	EBZ0188	BOLZANO (BZ)	Via Resia, 124/F	127,92	A2	1985
95	AST	2	EBZ0189	BOLZANO (BZ)	Via Resia, 124/G	127,73	A2	1985
96	AST	2	EBZ0192	BOLZANO (BZ)	Via Resia, 124/G	126,51	A2	1985
97	AST	2	EBZ0195	BOLZANO (BZ)	Via Resia, 124/G	128,32	A2	1985
98	AST	2	EBZ0208	BOLZANO (BZ)	Via Resia, 124/H	128,07	A2	1985
99	AST	2	EBZ0209	BOLZANO (BZ)	Via Ortles, 20	138,34	A2	1988
100	AST	2	EBZ0215	BOLZANO (BZ)	Via Ortles, 20	138,32	A2	1988
101	AST	2	EBZ0220	BOLZANO (BZ)	Via Ortles, 22	136,47	A2	1988
102	AST	2	EBZ0237	BOLZANO (BZ)	Via Ortles, 24	138,04	A2	1988
103	AST	2	EBZ0240	BOLZANO (BZ)	Via Ortles, 26	135,37	A2	1988
104	AST	2	EBZ0612	BOLZANO (BZ)	Via Ortles, 32	133,95	A2	1996
105	AST	2	ECN0054	BOVES (CN)	Via G. Alla Frontiera, 1	107,79	NC	1939
106	AST	2	ECN0056	BRA (CN)	Via Trento e Trieste, 17	57,02	NC	
107	AST	2	EBS0005	BRESCIA (BS)	Via Oberdan, 73		NC	1931
108	AST	2	EBS0006	BRESCIA (BS)	Via Raffaello, 1		NC	1985
109	AST	2	EBS0013	BRESCIA (BS)	Via Raffaello, 1		NC	1985
110	AST	2	EBS0014	BRESCIA (BS)	Via Raffaello, 1		NC	1985
111	AST	2	EBS0015	BRESCIA (BS)	Via Spalti San Marco, 39		NC	1300
112	ASI	2	EBS0016	BRESCIA (BS)	Via Spalti San Marco, 39		NC	1300
113	AST	2	EBS0017	BRESCIA (BS)	Via Spalti San Marco, 39		NC	1300
114	AST	2	EBS0020	BRESCIA (BS)	Via Campo Marte		NC	1900
115	AST	2	EBS0022	BRESCIA (BS)	Piazza d'Armi, 4		NC	1930
116	ASGC	2	EBS0023	BRESCIA (BS)	Via Valle Monpiano		NC	1938
117	AST	2	EBS0024	BRESCIA (BS)	Via Don G. Vender, 89		NC	1900
118	AST	2	EBS0027	BRESCIA (BS)	Via Longure, 28		A2	1993
119	AST	2	EBS0034	BRESCIA (BS)	Via Cucca, 16		NC	1960

N°	Classif.	Status	Codice Alloggi	Località	Indirizzo	mq.	Cat. Catasto	Anno Costruz.
120	AST	2	EBS0035	BRESCIA (BS)	Via Cucca, 16		NC	1960
121	AST	2	EBS0040	BRESCIA (BS)	Via Cucca, 16		NC	1960
122	AST	2	EBS0041	BRESCIA (BS)	Via Cucca, 16		NC	1960
123	AST	2	EBS0043	BRESCIA (BS)	Via Piave, 225		NC	1960
124	AST	2	EBS0049	BRESCIA (BS)	Via Piave, 225		NC	1960
125	AST	2	EBS0050	BRESCIA (BS)	Via Piave, 225		NC	1960
126	AST	2	EBS0052	BRESCIA (BS)	Via Longure, 26		A2	1993
127	AST	2	EBS0056	BRESCIA (BS)	Via Longure, 26		A2	1993
128	AST	2	EBZ0275	BRESSANONE (BZ)	Via Dante, 17	178,75	A3	1955
129	AST	2	EBZ0312	BRESSANONE (BZ)	Via San Giuseppe, 49/A	142,31	A2	1984
130	AST	2	EBZ0317	BRESSANONE (BZ)	Via San Giuseppe, 51	144,18	A2	1985
131	AST	2	EBZ0320	BRESSANONE (BZ)	Via San Giuseppe, 51/A	147,21	A2	1984
132	AST	2	EBZ0336	BRESSANONE (BZ)	Via Dante, 17	143,53	A2	1992
133	AST	2	EBZ0337	BRESSANONE (BZ)	Via Dante, 17	143,53	A2	1995
134	AST	2	EBZ0339	BRESSANONE (BZ)	Via Dante, 17	143,53	A2	1993
135	AST	2	EBZ0344	BRESSANONE (BZ)	Via Dante, 17	150,7	A2	1993
136	AST	2	EBZ0777	BRESSANONE (BZ)	Via Dante, 45	148	A2	
137	AST	2	EBZ0780	BRESSANONE (BZ)	Via Dante, 45	199	A2	
138	AST	2	EBZ0787	BRESSANONE (BZ)	Via Dante, 45	146	A2	
139	AST	2	EBZ0801	BRESSANONE (BZ)	Via Dante, 45	148	A2	1998
140	AST	2	EBZ0365	BRUNICO (BZ)	Via Degli Alpini, 4	138,86	A2	1962
141	ASI	2	EBZ0746	BRUNICO (BZ)	Via Defregger, 9		A2	1998
142	AST	2	EIM0017	BUSSANA (IM)	Via Frantoi Canai, 22		NC	1919
143	AST	2	EVA0007	BUSTO ARSIZIO (VA)	Via Ugo Mara, 7		NC	1955
144	AST	2	EVA0008	BUSTO ARSIZIO (VA)	Via Ugo Mara, 9		NC	1955
145	ASGC	2	ETO0433	CAMBIANO (TO)	Via Autoparco Militare, 15	212	NC	1970
146	AST	2	EMI0243	CAMNAGO (MI)	Via XXIV maggio, 14		NC	
147	AST	2	EPN0143	CASARSA DELLA DELIZIA	Via Monte Peralba, 52	124	A2	
148	AST	2	EPN0144	CASARSA DELLA DELIZIA	Via Monte Peralba, 52	138	A2	
149	AST	2	EPN0145	CASARSA DELLA DELIZIA	Via Monte Peralba, 52	126	A2	
150	AST	2	EPN0147	CASARSA DELLA DELIZIA	Via Monte Peralba, 52	124	A2	
151	AST	2	EPN0156	CASARSA DELLA DELIZIA	Via Monte Peralba, 54	137	A2	
152	AST	2	EPN0161	CASARSA DELLA DELIZIA	Via Monte Peralba, 54	125	A2	
153	AST	2	EPN0170	CASARSA DELLA DELIZIA	Via Monte Peralba, 40	149	A2	
154	AST	2	ETV0058	CASIER (TV)	Via Zermanese, 49	153,38	A2	1984
155	AST	2	ETV0093	CASIER (TV)	Via Zermanese, 51	153,16	A2	1986
156	AST	2	ETV0097	CASIER (TV)	Via Zermanese, 53	153,16	A2	1992
157	AST	2	ETV0099	CASIER (TV)	Via Zermanese, 53	153,16	A2	1992
158	AST	2	ETV0100	CASIER (TV)	Via Zermanese, 43	153,16	A2	1992
159	AST	2	ETV0115	CASIER (TV)	Via Zermanese, 59	153,16	A2	1992
160	AST	2	EVI0039	CASSOLA (VI)	Via Pio X, 22	97,73	A3	1964
161	AST	2	EVI0062	CASSOLA (VI)	Via Cà Baroncello, 8	137,76	A2	1984
162	AST	2	EUD0417	CERVIGNANO DEL FRIULI	Via Garibaldi, 27	102	A2	
163	AST	2	EUD0418	CERVIGNANO DEL FRIULI	Via Garibaldi, 25	78	A2	
164	AST	2	EGE0062	CHIAVARI (GE)	Via Parma, 10	110,49	A2	1949
165	AST	2	EGE0063	CHIAVARI (GE)	Via Parma, 10	125,01	A2	1949
166	AST	2	EGE0064	CHIAVARI (GE)	Via Parma, 10	112,09	A2	1949
167	AST	2	EGE0065	CHIAVARI (GE)	Via Parma, 10	130,45	A2	1949
168	AST	2	EGE0069	CHIAVARI (GE)	Via Parma, 10	129,87	A2	1949
169	AST	2	EGE0070	CHIAVARI (GE)	Via Parma, 12	128,83	A2	1951
170	AST	2	EGE0071	CHIAVARI (GE)	Via Parma, 12	112,61	A2	1951
171	AST	2	EGE0073	CHIAVARI (GE)	Via Parma, 12	114,11	A2	1951
172	AST	2	EGE0075	CHIAVARI (GE)	Via Parma, 12	113,89	A2	1951
173	AST	2	EGE0077	CHIAVARI (GE)	Via Parma, 14	119,79	A2	1955
174	AST	2	EGE0078	CHIAVARI (GE)	Via Parma, 14	120,34	A2	1955
175	AST	2	EGE0079	CHIAVARI (GE)	Via Parma, 14	126,72	A2	1955
176	AST	2	EGE0080	CHIAVARI (GE)	Via Parma, 14	123,35	A2	1955
177	AST	2	EGE0081	CHIAVARI (GE)	Via Parma, 14	123,35	A2	1955
178	AST	2	EGE0082	CHIAVARI (GE)	Via Parma, 14	131,68	A2	1955
179	AST	2	EGE0083	CHIAVARI (GE)	Via Parma, 14	121,64	A2	1955
180	AST	2	EGE0085	CHIAVARI (GE)	Via Parma, 120	107,28	A3	1958
181	AST	2	EGE0089	CHIAVARI (GE)	Via Parma, 120	105,8	A3	1958

N°	Classif.	Status	Codice Alloggi	Località	Indirizzo	mq.	Cat. Catasto	Anno Costruz.
182	AST	2	EGE0090	CHIAVARI (GE)	Via Parma, 120	103,02	A3	1958
183	AST	2	EGE0091	CHIAVARI (GE)	Via Parma, 120	108,98	A3	1958
184	AST	2	EGE0092	CHIAVARI (GE)	Via Parma, 120	105,08	A3	1958
185	AST	2	EGE0093	CHIAVARI (GE)	Via Parma, 120	99,48	A3	1958
186	AST	2	EGE0094	CHIAVARI (GE)	Via Parma, 120	102,24	A3	1958
187	AST	2	EGE0095	CHIAVARI (GE)	Via Parma, 118	104,37	A3	1958
188	AST	2	EGE0096	CHIAVARI (GE)	Via Parma, 118	107,11	A3	1958
189	AST	2	EGE0097	CHIAVARI (GE)	Via Parma, 118	101,92	A3	1958
190	AST	2	EGE0098	CHIAVARI (GE)	Via Parma, 118	105,3	A3	1958
191	AST	2	EGE0100	CHIAVARI (GE)	Via Parma, 118	108,02	A3	1958
192	AST	2	EGE0101	CHIAVARI (GE)	Via Parma, 118	105,59	A3	1958
193	AST	2	EGE0102	CHIAVARI (GE)	Via Parma, 118	104,3	A3	1958
194	AST	2	EGE0103	CHIAVARI (GE)	Via Parma, 118	102,4	A3	1958
195	AST	2	EGE0105	CHIAVARI (GE)	Via Parma, 124/A	117,76	NC	1986
196	AST	2	EGE0106	CHIAVARI (GE)	Via Parma, 124/A	104,17	NC	1986
197	AST	2	EGE0107	CHIAVARI (GE)	Via Parma, 124/A	141,35	NC	1986
198	AST	2	EGE0110	CHIAVARI (GE)	Via Parma, 124/A	142,02	NC	1986
199	AST	2	EGE0114	CHIAVARI (GE)	Via Parma, 124/L	111,1	A3	1955
200	AST	2	EGE0115	CHIAVARI (GE)	Via Parma, 124/L	103,51	A3	1955
201	AST	2	EGE0116	CHIAVARI (GE)	Via Parma, 124/L	109,97	A3	1955
202	AST	2	EGE0117	CHIAVARI (GE)	Via Parma, 124/L	104,44	A3	1955
203	AST	2	EGE0118	CHIAVARI (GE)	Via Parma, 124/L	110,33	A3	1955
204	AST	2	EGE0119	CHIAVARI (GE)	Via Parma, 124/L	103,6	A3	1955
205	AST	2	EGE0120	CHIAVARI (GE)	Via Parma, 124/L	109,99	A3	1955
206	AST	2	EGE0121	CHIAVARI (GE)	Via Parma, 124/D	87,31	NC	1875
207	AST	2	EGE0123	CHIAVARI (GE)	Via Parma, 124/D	117,44	NC	1875
208	AST	2	EGE0124	CHIAVARI (GE)	Via Parma, 124/D	103,81	NC	1875
209	AST	2	EGE0125	CHIAVARI (GE)	Via Parma, 124/D	142,06	NC	1875
210	AST	2	EGE0126	CHIAVARI (GE)	Via Parma, 124/D	118,68	NC	1875
211	AST	2	EGE0127	CHIAVARI (GE)	Via Parma, 124/D	104,05	NC	1875
212	AST	2	EGE0129	CHIAVARI (GE)	Via Parma, 124/D	117,59	NC	1875
213	AST	2	EGE0130	CHIAVARI (GE)	Via Parma, 124/D	103,73	NC	1875
214	AST	2	EGE0131	CHIAVARI (GE)	Via Parma, 124/D	141,64	NC	1875
215	AST	2	EGE0132	CHIAVARI (GE)	Via Parma, 124/D	118,46	NC	1875
216	AST	2	EGE0134	CHIAVARI (GE)	Via Parma, 124/D	142,45	NC	1875
217	AST	2	EGE0135	CHIAVARI (GE)	Via Parma, 124/D	117,62	NC	1875
218	AST	2	EGE0136	CHIAVARI (GE)	Via Parma, 124/L	98,27	A4	1983
219	AST	2	EGE0137	CHIAVARI (GE)	Via Parma, 124/B	113,7	A4	1983
220	AST	2	EGE0138	CHIAVARI (GE)	Via Parma, 124/B	118,49	A4	1983
221	AST	2	EGE0139	CHIAVARI (GE)	Via Parma, 124/B	118,49	A4	1983
222	AST	2	EGE0140	CHIAVARI (GE)	Via Parma, 124/B	113,7	A4	1983
223	AST	2	EGE0141	CHIAVARI (GE)	Via Parma, 124/B	113,7	A4	1983
224	AST	2	EGE0142	CHIAVARI (GE)	Via Parma, 124/B	116,81	A4	1983
225	AST	2	EGE0143	CHIAVARI (GE)	Via Parma, 124/M	99,12	A3	1951
226	AST	2	EGE0144	CHIAVARI (GE)	Via Parma, 124/M	101,66	A3	1951
227	AST	2	EGE0145	CHIAVARI (GE)	Via Parma, 124/M	104,51	A3	1951
228	AST	2	EGE0148	CHIAVARI (GE)	Via Parma, 124/M	106,22	A3	1951
229	AST	2	EUD0457	CIVIDALE DEL FRIULI (UD)	Via Premariacco, 17/A	164	A2	
230	AST	2	EUD0471	CIVIDALE DEL FRIULI (UD)	Via Premariacco, 17	151	A2	
231	AST	2	EUD0476	CIVIDALE DEL FRIULI (UD)	Via Premariacco, 17	151	A2	
232	AST	2	EUD0486	CIVIDALE DEL FRIULI (UD)	Via Premariacco, 17	151	A2	
233	AST	2	EUD0487	CIVIDALE DEL FRIULI (UD)	Via Premariacco, 17	135	A2	
234	AST	2	EUD0488	CIVIDALE DEL FRIULI (UD)	Via Premariacco, 17	152	A2	
235	AST	2	EUD0498	CIVIDALE DEL FRIULI (UD)	Via Premariacco, 17	152	A2	
236	AST	2	ECO0007	COMO (CO)	Via Frigerio, 1		NC	1965
237	AST	2	ETV0134	CONEGLIANO (TV)	Via Leonardo Da Vinci, 5	107,5	A2	1962
238	AST	2	ETV0138	CONEGLIANO (TV)	Via Leonardo Da Vinci, 5	107,4	A2	1962
239	AST	2	ETV0147	CONEGLIANO (TV)	Via Zamara, 4	115,49	A3	1964
240	AST	2	ETV0149	CONEGLIANO (TV)	Via Zamara, 4	115,31	A3	1964
241	AST	2	ETV0186	CONEGLIANO (TV)	Via Santa Caterina da Siena,	138,57	A3	1981
242	AST	2	ETV0187	CONEGLIANO (TV)	Via Santa Caterina da Siena,	122,28	A3	1981
243	AST	2	ETV0188	CONEGLIANO (TV)	Via Santa Caterina da Siena,	131,82	A3	1981

N°	Classif.	Status	Codice Alloggi	Località	Indirizzo	mq.	Cat. Catasto	Anno Costruz.
244	AST	2	EGO0067	CORMONS (GO)	Via Bancaria, 24	134	A2	
245	AST	2	EGO0081	CORMONS (GO)	Via Bancaria, 16	116	A2	
246	AST	2	ECR0007	CREMONA (CR)	Via Del Consorzio, 7		NC	
247	AST	2	ECR0016	CREMONA (CR)	Via E. Sacchi, 9		NC	1887
248	AST	2	ECR0023	CREMONA (CR)	Via E. Sacchi, 9		NC	1887
249	AST	2	ECR0028	CREMONA (CR)	Piazza San Paolo, 11		NC	1887
250	ASI	2	ECN0003	CUNEO (CN)	Via Don Orione, 6	148,23	NC	1966
251	AST	2	ECN0005	CUNEO (CN)	Via Don Orione, 6	91,98	NC	1966
252	AST	2	ECN0007	CUNEO (CN)	Via Don Orione, 6	150,4	NC	1966
253	AST	2	ECN0012	CUNEO (CN)	Via Don Orione, 6	117,73	NC	1966
254	AST	2	ECN0021	CUNEO (CN)	Via Don Orione, 8	152,05	NC	1966
255	AST	2	ECN0023	CUNEO (CN)	Via Don Orione, 8	118,42	NC	1966
256	AST	2	ECN0025	CUNEO (CN)	Via Don Orione, 8	136,97	NC	1966
257	AST	2	ECN0026	CUNEO (CN)	Via Don Orione, 8	118,43	NC	1966
258	AST	2	ECN0027	CUNEO (CN)	Via Tancredi Dottarosso, 7	113,75	NC	1966
259	ASI	2	ECN0059	FOSSANO (CN)	Via Don Minzoni, 28		NC	1990
260	AST	2	ECN0066	FOSSANO (CN)	Via Don Minzoni, 28	103,88	NC	1990
261	ASI	2	ECN0068	FOSSANO (CN)	Via Don Minzoni, 28		NC	1990
262	AST	2	EUD0532	GEMONA DEL FRIULI (UD)	Via Villa, 15	122	A2	
263	AST	2	EUD0543	GEMONA DEL FRIULI (UD)	Via Villa, 15	117	A2	
264	AST	2	EUD0547	GEMONA DEL FRIULI (UD)	Via Villa, 15	117	A2	
265	AST	2	EGE0003	GENOVA (GE)	Via Lagaccio, 41	154,31	NC	1966
266	AST	2	EGE0004	GENOVA (GE)	Via Lagaccio, 41	206,68	NC	1966
267	AST	2	EGE0011	GENOVA (GE)	Via Lagaccio, 41	118,02	NC	1966
268	AST	2	EGE0015	GENOVA (GE)	Via Lagaccio, 41	205,19	NC	1966
269	AST	2	EGE0023	GENOVA (GE)	Via Lagaccio, 41	181,02	NC	1966
270	AST	2	EGE0042	GENOVA (GE)	Corso Andrea Podestà, 8	143,86	NC	1977
271	AST	2	EGE0043	GENOVA (GE)	Corso Andrea Podestà, 8	120,56	NC	1977
272	AST	2	EGE0050	GENOVA (GE)	Via Brigata Salerno, 15	116,8	NC	1959
273	AST	2	EGE0055	GENOVA (GE)	Via Brigata Salerno, 15	87,03	NC	1959
274	AST	2	EGE0058	GENOVA (GE)	Via Brigata Salerno, 15	85,43	NC	1959
275	AST	2	EGE0060	GENOVA (GE)	Via Brigata Salerno, 15	87,67	NC	1959
276	AST	2	EBS0075	GHEDI (BS)	Via Risorgimento, 2.		NC	
277	AST	2	EGO0002	GORIZIA (GO)	Via Ristori 52/B	144	A3	
278	AST	2	EGO0007	GORIZIA (GO)	Via Ristori 52/B	144	A3	
279	AST	2	EGO0008	GORIZIA (GO)	Via Ristori 52/B	146	A3	
280	AST	2	EGO0022	GORIZIA (GO)	Via Ristori 52/C	170	A3	
281	AST	2	EGO0030	GORIZIA (GO)	Via Ristori 52/A	156	A3	
282	AST	2	EBG0016	GORLE (BG)	Via Martinella, 2		NC	
283	AST	2	ENO0051	GOZZANO (NO)	Via Beltrami, 111/13	87,85	NC	1936
284	AST	2	EGO0100	GRADISCA D'ISONZO (GO)	Via Trieste, 50	144	A2	
285	AST	2	EGO0101	GRADISCA D'ISONZO (GO)	Via Trieste, 50	148	A2	
286	AST	2	EGO0105	GRADISCA D'ISONZO (GO)	Via Roma, 20	146	A3	
287	AST	2	EIM0002	IMPERIA (IM)	Via Vecchia Piemonte, 23	88,33	A3	1950
288	AST	2	EIM0004	IMPERIA (IM)	Via Vecchia Piemonte, 23	96,07	A3	1950
289	AST	2	EIM0006	IMPERIA (IM)	Via Vecchia Piemonte, 23	96,08	A3	1950
290	AST	2	EIM0007	IMPERIA (IM)	Via Vecchia Piemonte, 23	94,42	A3	1950
291	AST	2	ETV0044	ISTRANA (TV)	Via Capitello, 23	105,26	A2	1962
292	AST	2	ESP0011	LA SPEZIA (SP)	Via Garibaldi, 10	143,73	NC	
293	AST	2	EBZ0383	LAIVES (BZ)	Via Stazione, 41	249,23	A2	1962
294	AST	2	EVR0320	LEGNAGO (VR)	Via F.Turati, 5	103,52	A3	1953
295	AST	2	EVR0321	LEGNAGO (VR)	Via F.Turati, 5	115,23	A3	1953
296	AST	2	EVR0322	LEGNAGO (VR)	Via Cavalcaselle, 12	131,35	A3	1962
297	AST	2	EVR0324	LEGNAGO (VR)	Via 1° Maggio, 1	105,56	A3	1962
298	AST	2	EMI0247	LEGNANO (MI)	Via Milano, 51		NC	1934
299	AST	2	EMI0253	LEGNANO (MI)	Via Milano, 51		NC	1934
300	AST	2	EMI0254	LEGNANO (MI)	Via Milano, 51		NC	1934
301	ASI	2	EMI0263	LEGNANO (MI)	Viale Cadorna, 8		A3	1934
302	AST	2	EMI0269	LEGNANO (MI)	Viale Cadorna, 8		A3	1934
303	AST	2	EMI0275	LEGNANO (MI)	Viale Cadorna, 8		A3	1934
304	AST	2	EMI0276	LEGNANO (MI)	Viale Cadorna, 8		A3	1934
305	AST	2	ELO0110	LODI (MI)	Via Walter Tobagi, 14		A2	1990

N°	Classif.	Status	Codice Alloggi	Località	Indirizzo	mq.	Cat. Catasto	Anno Costruz.
306	AST	2	ELO0113	LODI (MI)	Via Walter Tobagi, 14		A2	1990
307	AST	2	ELO0121	LODI (MI)	Via Walter Tobagi, 14		A2	1990
308	ASI	2	EPN0193	MANIAGO (PN)	Via Manzoni, 18 (cond.misto)	164	A2	
309	AST	2	EPN0199	MANIAGO (PN)	Via Manzoni, 18 (cond.misto)	110	A2	
310	AST	2	EPN0200	MANIAGO (PN)	Via Pordenone, 90	156	A2	
311	AST	2	EPN0207	MANIAGO (PN)	Via Pordenone, 90	101	A2	
312	AST	2	EPN0209	MANIAGO (PN)	Via Pordenone, 90	153	A2	
313	AST	2	EPN0214	MANIAGO (PN)	Via Pordenone, 90	153	A2	
314	ASI	2	EMN0008	MANTOVA (MN)	Via Learco Guerra, 2/A		NC	1400
315	AST	2	EMN0013	MANTOVA (MN)	Via Giulio Romano, 5		NC	1500
316	AST	2	EMN0016	MANTOVA (MN)	Via Giulio Romano, 5		NC	1500
317	AST	2	EMN0018	MANTOVA (MN)	Via Giulio Romano, 5		NC	1500
318	AST	2	EMN0020	MANTOVA (MN)	Via Giulio Romano, 5		NC	1500
319	AST	2	EMN0025	MANTOVA (MN)	Via Giulio Romano, 5		NC	1500
320	AST	2	EMN0026	MANTOVA (MN)	vicolo Maestro, 12		NC	1948
321	AST	2	EMN0034	MANTOVA (MN)	Via Dei Toscani 28/A		NC	1984
322	AST	2	EMN0035	MANTOVA (MN)	Via Dei Toscani 28/A		NC	1984
323	AST	2	EMN0039	MANTOVA (MN)	Via Dei Toscani 28/B		NC	1984
324	AST	2	EBZ0428	MERANO (BZ)	Via Delle Corse, 102	133,52	A2	1961
325	ASI	2	EBZ0438	MERANO (BZ)	Via Carducci, 67	47,03	A2	1962
326	AST	2	EBZ0443	MERANO (BZ)	Via Carducci, 67	89,68	A2	1960
327	AST	2	EBZ0446	MERANO (BZ)	Via Carducci, 67	91,47	A2	1960
328	AST	2	EBZ0453	MERANO (BZ)	Via Carducci, 67	92,8	A2	1960
329	AST	2	EBZ0458	MERANO (BZ)	Via O. Huber, 20	90,13	A2	1961
330	AST	2	EBZ0459	MERANO (BZ)	Via O. Huber, 24	101,41	A2	1962
331	AST	2	EBZ0462	MERANO (BZ)	Via O. Huber, 24	90,13	A2	1962
332	AST	2	EBZ0470	MERANO (BZ)	Via Mainardo, 29	105,21	A2	1960
333	AST	2	EBZ0471	MERANO (BZ)	Via Mainardo, 29	102,42	A2	1960
334	AST	2	EBZ0478	MERANO (BZ)	Via Palade, 71	109,8	A2	1986
335	AST	2	EBZ0480	MERANO (BZ)	Via Palade, 25/A	111,24	A2	1986
336	AST	2	EBZ0486	MERANO (BZ)	Via Palade, 71	109,8	A2	1986
337	AST	2	EBZ0488	MERANO (BZ)	Via Palade, 71	111,24	A2	1986
338	AST	2	EBZ0490	MERANO (BZ)	Via Palade, 71	141,35	A2	1953
339	AST	2	EBZ0493	MERANO (BZ)	Via Palade, 71	100,88	A2	1957
340	AST	2	EBZ0494	MERANO (BZ)	Via Palade, 71	103,33	A2	1986
341	AST	2	EBZ0497	MERANO (BZ)	Via Palade, 71	117,44	A2	1992
342	AST	2	EBZ0504	MERANO (BZ)	Via Palade, 71	126,93	A2	1992
343	AST	2	EBZ0512	MERANO (BZ)	Via Palade, 71	127,26	A2	1992
344	AST	2	EBZ0654	MERANO (BZ)	Via Cadorna		A2	1996
345	AST	2	EBZ0822	MERANO (BZ)	Via Palade, 77		NC	1998
346	AST	2	EMI0008	MILANO (MI)	Corso Italia, 58		NC	1967
347	AST	2	EMI0010	MILANO (MI)	Via Anzani, 8		NC	1933
348	AST	2	EMI0011	MILANO (MI)	Via Anzani, 8		NC	1933
349	AST	2	EMI0013	MILANO (MI)	Via Anzani, 8		NC	1933
350	AST	2	EMI0020	MILANO (MI)	Via Anzani, 8		NC	1933
351	AST	2	EMI0021	MILANO (MI)	Via Anzani, 8		NC	1933
352	AST	2	EMI0024	MILANO (MI)	Via Anzani, 8		NC	1933
353	AST	2	EMI0025	MILANO (MI)	Via Anzani, 8		NC	1933
354	AST	2	EMI0026	MILANO (MI)	Via Anzani, 8		NC	1933
355	AST	2	EMI0027	MILANO (MI)	Via Anzani, 8		NC	1933
356	AST	2	EMI0048	MILANO (MI)	Via Cardinale Tosi, 7		NC	1995
357	AST	2	EMI0051	MILANO (MI)	Via Cardinale Tosi, 7		NC	1995
358	AST	2	EMI0053	MILANO (MI)	Via Cardinale Tosi, 7		NC	1995
359	AST	2	EMI0056	MILANO (MI)	Via Civenna, 7		A3	1958
360	AST	2	EMI0069	MILANO (MI)	Via Civenna, 7		A3	1958
361	AST	2	EMI0073	MILANO (MI)	Via Civenna, 7		A3	1958
362	AST	2	EMI0074	MILANO (MI)	Via Civenna, 7		A3	1958
363	ASI	2	EMI0076	MILANO (MI)	Via Del Carmine, 4		NC	1900
364	AST	2	EMI0087	MILANO (MI)	Via Della Rovere, 11		A4	1932
365	ASI	2	EMI0091	MILANO (MI)	Via Forze Armate, 113		NC	1932
366	ASI	2	EMI0095	MILANO (MI)	Via Forze Armate, 116		A3	1933
367	AST	2	EMI0102	MILANO (MI)	Via Forze Armate, 180		A3	1932

N°	Classif.	Status	Codice Alloggi	Località	Indirizzo	mq.	Cat. Catasto	Anno Costruz.
368	AST	2	EMI0108	MILANO (MI)	Via Giangirol Savoldo, 4		NC	1962
369	AST	2	EMI0112	MILANO (MI)	Via Giulio Mazzarino, 19		NC	1933
370	ASI	2	EMI0119	MILANO (MI)	Via Olivieri, 8		A4	1932
371	AST	2	EMI0141	MILANO (MI)	Via Olivieri, 24		A3	1984
372	AST	2	EMI0161	MILANO (MI)	Via Olivieri, 26		A3	1991
373	AST	2	EMI0164	MILANO (MI)	Via Olivieri, 26		A3	1991
374	AST	2	EMI0169	MILANO (MI)	Via Olivieri, 26		A3	1991
375	AST	2	EMI0172	MILANO (MI)	Via Olivieri, 26		A3	1991
376	AST	2	EMI0180	MILANO (MI)	Via Saint Bon, 5		NC	1932
377	AST	2	EMI0208	MILANO (MI)	Viale Suzzani, 131		NC	1960
378	AST	2	EMI0215	MILANO (MI)	Viale Suzzani, 131		NC	1983
379	AST	2	EMI0226	MILANO (MI)	Viale Suzzani, 131		NC	1983
380	AST	2	EMI0228	MILANO (MI)	Viale Suzzani, 131		NC	1983
381	AST	2	EMI0229	MILANO (MI)	Viale Suzzani, 131		NC	1983
382	AST	2	ETO0452	MONTEU DA PO (TO)	Corso Industria, 11.	173,5	NC	1961
383	AST	2	ETO0453	MONTEU DA PO (TO)	Corso Industria, 11.	100,25	NC	1961
384	AST	2	ETO0456	MONTEU DA PO (TO)	Corso Industria, 7.	69,05	NC	1956
385	AST	2	ETV0212	MOTTA DI LIVENZA (TV)	Via Meschio, 5	139,41	A3	1982
386	AST	2	ETV0213	MOTTA DI LIVENZA (TV)	Via Meschio, 1	147,86	A3	1982
387	AST	2	EVE0234	MUSILE DI PIAVE (VE)	Via Bellini, 45	120,28	A3	1986
388	AST	2	ENO0014	NOVARA (NO)	Via San Lazzaro D. Costa, 3	129,37	NC	
389	AST	2	ENO0015	NOVARA (NO)	Via San Lazzaro D. Costa, 3	104,55	NC	
390	AST	2	ENO0016	NOVARA (NO)	Via San Lazzaro D. Costa, 3	124,12	NC	
391	AST	2	ENO0020	NOVARA (NO)	Via San Lazzaro D. Costa, 3	128,25	NC	
392	AST	2	ENO0022	NOVARA (NO)	Via San Lazzaro D. Costa, 3	104,12	NC	
393	AST	2	ETV0226	ODERZO (TV)	Via DIAZ, 16	164,25	A2	1963
394	AST	2	ETV0227	ODERZO (TV)	Via Mazzini, 23	98,4	A2	1963
395	AST	2	ETV0228	ODERZO (TV)	Via Mazzini, 23	119,26	A2	1963
396	AST	2	ETV0229	ODERZO (TV)	Via Mazzini, 23	98,46	A2	1963
397	AST	2	ETV0232	ODERZO (TV)	Via Mazzini, 23	76,48	A2	1963
398	AST	2	ETV0233	ODERZO (TV)	Via Mazzini, 23	98,46	A2	1963
399	AST	2	ETV0235	ODERZO (TV)	Via Mazzini, 23	130,97	A2	1963
400	AST	2	ETV0236	ODERZO (TV)	Via Mazzini, 23	76,48	A2	1963
401	AST	2	ETV0239	ODERZO (TV)	Via Mazzini, 23	130,97	A2	1963
402	AST	2	ETV0240	ODERZO (TV)	Via Mazzini, 23	76,48	A2	1963
403	AST	2	ENO0069	OLEGGIO (NO)	Via San Bartolomeo, 15/17	83,66	NC	1966
404	AST	2	ENO0075	OLEGGIO (NO)	Via San Bartolomeo, 17	109,86	NC	1966
405	AST	2	ENO0076	OLEGGIO (NO)	Via San Bartolomeo, 17	102,68	NC	1966
406	AST	2	ENO0077	OLEGGIO (NO)	Via San Bartolomeo, 17	104,21	NC	1966
407	AST	2	EBS0078	OME (BS)	Località Monte Cimarone		NC	
408	AST	2	ETO0460	OULX (TO)	Corso Montenero, 27.	157,75	NC	1939
409	AST	2	ETO0461	OULX (TO)	Corso Montenero, 27.	138,3	NC	1939
410	AST	2	EPD0005	PADOVA (PD)	Via San Prosdocimo, 63	141,19	A3	1948
411	AST	2	EPD0016	PADOVA (PD)	Corso Milano, 121/E	131,43	A3	1948
412	ASI	2	EPD0021	PADOVA (PD)	Corso Milano, 121/B	134,86	A3	1948
413	AST	2	EPD0024	PADOVA (PD)	Riviera San Benedetto, 28	119,44	A3	1948
414	AST	2	EPD0025	PADOVA (PD)	Corso Milano, 121/B	115,21	A3	1948
415	AST	2	EPD0032	PADOVA (PD)	Corso Milano, 121/A	89,49	A3	1948
416	AST	2	EPD0033	PADOVA (PD)	Corso Milano, 121	106,36	A3	1948
417	AST	2	EPD0034	PADOVA (PD)	Corso Milano, 121	118,48	A3	1948
418	ASI	2	EPD0035	PADOVA (PD)	Corso Milano, 121	78,39	A3	1948
419	AST	2	EPD0036	PADOVA (PD)	Corso Milano, 121	85,17	A3	1948
420	AST	2	EPD0039	PADOVA (PD)	Corso Milano, 121/A	81,2	A3	1951
421	AST	2	EPD0041	PADOVA (PD)	Corso Milano, 121/A	68,53	A3	1951
422	AST	2	EPD0048	PADOVA (PD)	Corso Milano, 121	113,27	A3	1948
423	AST	2	EPD0050	PADOVA (PD)	Corso Milano, 121	89,04	A3	1948
424	AST	2	EPD0053	PADOVA (PD)	Corso Milano, 121/A	70,47	A3	1951
425	AST	2	EPD0054	PADOVA (PD)	Corso Milano, 121/A	83,85	A3	1951
426	AST	2	EPD0061	PADOVA (PD)	Corso Milano, 121/A	69,34	A3	1951
427	ASI	2	EPD0073	PADOVA (PD)	Riviera Paleocapa, 18	56,77	A3	1948
428	ASI	2	EPD0079	PADOVA (PD)	Prato Della Valle, 66	172,59	A3	1948
429	ASI	2	EPD0082	PADOVA (PD)	Prato Della Valle, 66	247,46	A3	1948

N°	Classif.	Status	Codice Alloggi	Località	Indirizzo	mq.	Cat. Catasto	Anno Costruz.
430	ASI	2	EPD0087	PADOVA (PD)	Via San Giovanni da Verdara	114,13	A3	1948
431	AST	2	EPD0108	PADOVA (PD)	Via Cavalletto, 2	111,65	A2	1962
432	ASIR	2	EPD0112	PADOVA (PD)	Prato Della Valle, 66	480,56	A1	1948
433	ASI	2	EPD0115	PADOVA (PD)	Via Lucatello, 3	130,37	A2	1976
434	AST	2	EPD0123	PADOVA (PD)	Via Pomponazzi, 20/3-4	145,05	A2	1984
435	AST	2	EPD0124	PADOVA (PD)	Via Pomponazzi, 20/3-4	151,8	A2	1984
436	AST	2	EPD0126	PADOVA (PD)	Via Pomponazzi, 20/3-4	145,05	A2	1984
437	AST	2	EPD0127	PADOVA (PD)	Via Pomponazzi, 20/3-4	151,8	A2	1984
438	AST	2	EPD0136	PADOVA (PD)	Via Pomponazzi, 20/3-4	151,8	A2	1984
439	AST	2	EPD0141	PADOVA (PD)	Via Pomponazzi, 20/1	145,05	A2	1984
440	AST	2	EPD0172	PADOVA (PD)	Via Pomponazzi, 20/5	162,38	A2	1986
441	AST	2	EPD0182	PADOVA (PD)	Via Pomponazzi, 18/B	147,02	A2	1988
442	AST	2	EPD0185	PADOVA (PD)	Via Pomponazzi, 18/B	147,02	A2	1988
443	AST	2	EPD0198	PADOVA (PD)	Via Acerbi, 31/A	120	A2	1988
444	AST	2	EPD0213	PADOVA (PD)	Via Pomponazzi, 20	147,16	A2	1993
445	AST	2	EPD0218	PADOVA (PD)	Via Pomponazzi, 20	145	A2	1993
446	AST	2	EPD0219	PADOVA (PD)	Via Pomponazzi, 20	145	A2	1993
447	AST	2	EPD0220	PADOVA (PD)	Via Pomponazzi, 20	145	A2	1993
448	AST	2	EUD0576	PALMANOVA (UD)	Piazza Venezia, 7	149	A2	
449	AST	2	EUD0577	PALMANOVA (UD)	Piazza Venezia, 7	151	A2	
450	AST	2	EUD0583	PALMANOVA (UD)	Vicolo Nuovo, 4/bis	109	A2	
451	AST	2	EUD0584	PALMANOVA (UD)	Vicolo Nuovo, 4/bis	110	A2	
452	AST	2	EUD0620	PALMANOVA (UD)	Viale Stazione, 5	86	A3	
453	AST	2	EUD0623	PALMANOVA (UD)	Viale Stazione, 5	93	A3	
454	AST	2	EUD0626	PALMANOVA (UD)	Via Gorizia, 1	80	A2	
455	AST	2	EUD0635	PALMANOVA (UD)	Via Gorizia, 1	95	A2	
456	ASI	2	EUD0644	PALMANOVA (UD)	Via Renier, 16	122	A3	
457	AST	2	EUD0646	PALMANOVA (UD)	Via Renier, 4	123	A3	
458	AST	2	EUD0656	PALMANOVA (UD)	Via Renier, 12	121	A3	
459	AST	2	EUD0657	PALMANOVA (UD)	Via Renier, 10	117	A3	
460	AST	2	EUD0658	PALMANOVA (UD)	Via Renier, 10	122	A3	
461	AST	2	EUD0659	PALMANOVA (UD)	Via Renier, 10	122	A3	
462	AST	2	EUD0661	PALMANOVA (UD)	Via Renier, 8	112	A3	
463	ASGC	2	EPV0004	PAVIA (PV)	Via Riviera, 28		NC	1945
464	AST	2	EPV0006	PAVIA (PV)	Via Tasso, 2		NC	1945
465	ASGC	2	EPV0007	PAVIA (PV)	Via Tasso, 2		NC	1945
466	AST	2	EPV0009	PAVIA (PV)	Via Tasso, 2		NC	1945
467	AST	2	EPV0010	PAVIA (PV)	Via Tasso, 2		NC	1945
468	AST	2	EPV0013	PAVIA (PV)	Via Tasso, 2		NC	1945
469	ASI	2	EPV0014	PAVIA (PV)	Via Tasso, 2		NC	1945
470	AST	2	EPV0016	PAVIA (PV)	Via Cazzaniga, 2		NC	1945
471	AST	2	EPV0021	PAVIA (PV)	Piazza del Lino, 3		NC	1945
472	AST	2	EPV0025	PAVIA (PV)	Via Riviera, 20		NC	1945
473	AST	2	EPV0026	PAVIA (PV)	Via Riviera, 20		NC	1945
474	AST	2	EPV0028	PAVIA (PV)	Via Riviera, 20		NC	1945
475	AST	2	EPV0031	PAVIA (PV)	Via Riviera, 20		NC	1945
476	AST	2	EPV0039	PAVIA (PV)	Via Lomonaco, 12		NC	1945
477	AST	2	EVR0329	PESCHIERA DEL GARDA	Via Valeggio 5	75,77	A3	1959
478	AST	2	EVR0343	PESCHIERA DEL GARDA	Viale Della Stazione, 14	112,78	A2	1955
479	AST	2	EVR0352	PESCHIERA DEL GARDA	Via Villaggio Dall' Ora, 1	115,38	A3	1955
480	ASGC	2	EVR0354	PESCHIERA DEL GARDA	Viale Della Stazione, 14	112,74	A2	1955
481	AST	2	EVR0359	PESCHIERA DEL GARDA	Via Valeggio, 8	87,65	A3	1959
482	AST	2	EVR0360	PESCHIERA DEL GARDA	Via Valeggio, 6	100	A3	1959
483	AST	2	EVR0364	PESCHIERA DEL GARDA	Via Valeggio, 12	132,5	A3	1952
484	AST	2	EVR0368	PESCHIERA DEL GARDA	Piazza Ferdinando Di Savo	135	A3	1960
485	AST	2	EVR0374	PESCHIERA DEL GARDA	Via Lazio, 2	137,35	A2	1991
486	AST	2	EVR0375	PESCHIERA DEL GARDA	Via Lazio, 2	137,35	A2	1991
487	AST	2	EVR0376	PESCHIERA DEL GARDA	Via Lazio, 2	137,35	A2	1991
488	AST	2	EVR0381	PESCHIERA DEL GARDA	Via Lazio, 2	137,35	A2	1991
489	AST	2	ETO0486	PINEROLO (TO)	Via San Secondo, 12.	97,22	NC	1941
490	AST	2	ETO0488	PINEROLO (TO)	Via San Secondo, 12.	77,92	NC	1941
491	AST	2	ETO0489	PINEROLO (TO)	Via San Secondo, 12.	99,02	NC	1941

N°	Classif.	Status	Codice Alloggi	Località	Indirizzo	mq.	Cat. Catasto	Anno Costruz.
492	ASI	2	ETO0491	PINEROLO (TO)	Viale Cavalieri d'Italia	182,59	NC	
493	AST	2	ETO0492	PINO TORINESE (TO)	Strada Centocroci, 7.	101,2	NC	1965
494	AST	2	ECR0037	PIZZIGHETTONE (CR)	Via Quartiere, 5		NC	
495	AST	2	EBG0022	PONTE SAN PIETRO (BG)	Via Della Pace, 5		NC	1987
496	AST	2	EBG0030	PONTE SAN PIETRO (BG)	Via Della Pace, 3		NC	1983
497	AST	2	EBG0032	PONTE SAN PIETRO (BG)	Via Della Pace, 3		NC	1983
498	AST	2	EBG0033	PONTE SAN PIETRO (BG)	Via Della Pace, 3		NC	1983
499	AST	2	EBG0034	PONTE SAN PIETRO (BG)	Via Della Pace, 3		NC	1983
500	AST	2	EPN0014	PORDENONE (PN)	Via Cavalleria, 13	105	A3	
501	AST	2	EPN0019	PORDENONE (PN)	Via Cavalleria, 13	104	A3	
502	AST	2	EPN0036	PORDENONE (PN)	Via San Quirino, 84	113	A3	
503	AST	2	EPN0042	PORDENONE (PN)	Via Chiaradia, 1	97	A2	
504	AST	2	EPN0048	PORDENONE (PN)	Via San Quirino, 86	113	A3	
505	AST	2	EPN0065	PORDENONE (PN)	Via Montereale, 12	132	A2	
506	AST	2	EPN0067	PORDENONE (PN)	Via Montereale, 12	132	A2	
507	ASI	2	EPN0074	PORDENONE (PN)	Via Montereale, 12	130	A2	
508	AST	2	EPN0076	PORDENONE (PN)	Via Montereale, 12	130	A2	
509	AST	2	EPN0086	PORDENONE (PN)	Via Montereale, 12	132	A2	
510	AST	2	EPN0088	PORDENONE (PN)	Via Montereale, 12	133	A2	
511	AST	2	EPN0096	PORDENONE (PN)	Via Goldoni, 12	108	A2	
512	AST	2	EPN0097	PORDENONE (PN)	Via Goldoni, 12	114	A2	
513	AST	2	EPN0101	PORDENONE (PN)	Via Goldoni, 12	119	A2	
514	AST	2	EVE0154	PORTOGRUARO (VE)	Via Romagna, 7	153,26	A3	1965
515	AST	2	EVE0160	PORTOGRUARO (VE)	Via Romagna, 7	151,62	A3	1965
516	AST	2	EVE0177	PORTOGRUARO (VE)	Via Dante Alighieri, 6	130,63	A3	1965
517	AST	2	EVE0194	PORTOGRUARO (VE)	Via San Giacomo, 43	102,8	A3	1980
518	AST	2	EVE0195	PORTOGRUARO (VE)	Via San Giacomo, 43	106,1	A3	1978
519	AST	2	EVE0197	PORTOGRUARO (VE)	Via San Giacomo, 83	102,2	A3	1978
520	AST	2	EVE0198	PORTOGRUARO (VE)	Via San Giacomo, 83	101,06	A3	1980
521	AST	2	EVE0200	PORTOGRUARO (VE)	Via San Giacomo, 83	96,02	A3	1980
522	AST	2	EVE0202	PORTOGRUARO (VE)	Via San Giacomo, 43	93,5	A3	1978
523	AST	2	EVE0205	PORTOGRUARO (VE)	Via San Giacomo, 43	95,36	A3	1978
524	AST	2	EVE0206	PORTOGRUARO (VE)	Via San Giacomo, 43	99,62	A3	1978
525	AST	2	EVE0208	PORTOGRUARO (VE)	Via San Giacomo, 43	100,16	A3	1978
526	AST	2	EUD0207	REMANZACCO (UD)	Via Del Sole, 103	168	A2	
527	ASI	2	EUD0208	REMANZACCO (UD)	Via Del Sole, 103	170	A2	
528	ASI	2	EUD0221	REMANZACCO (UD)	Via Del Sole, 101	159	A2	
529	AST	2	EUD0226	REMANZACCO (UD)	Via Del Sole, 101	142	A2	
530	AST	2	EUD0236	REMANZACCO (UD)	Via Del Sole, 101	141	A2	
531	AST	2	ERO0015	ROVIGO (RO)	Via Stacche, 17	146,46	A2	1984
532	AST	2	ERO0017	ROVIGO (RO)	Via Stacche, 17	153,05	A2	1984
533	AST	2	ERO0022	ROVIGO (RO)	Via Stacche, 19	149,61	A2	1986
534	AST	2	EPN0222	SACILE (PN)	Via Del Fabbro, 10	101	A2	
535	AST	2	EPN0225	SACILE (PN)	Via Del Fabbro, 10	100	A2	
536	AST	2	EPN0228	SACILE (PN)	Via Del Fabbro, 10	101	A2	
537	AST	2	EPN0229	SACILE (PN)	Via Del Fabbro, 10	103	A2	
538	AST	2	EPN0230	SACILE (PN)	Via Del Fabbro, 10	103	A2	
539	ASI	2	EBZ0632	SAN CANDIDO (BZ)	Via Paprion, 6/A	0	A2	1996
540	AST	2	ETO0500	SAN CARLO CANAVESE (TO)	Strada Poligono, 6.	125,25	NC	1980
541	AST	2	ETO0505	SAN CARLO CANAVESE (TO)	Via Indritti Fisca, 7.	128,25	NC	1945
542	AST	2	EVE0227	SAN DONA' DI PIAVE (VE)	Via Calnova, 81	142,4	A3	1985
543	AST	2	EVE0228	SAN DONA' DI PIAVE (VE)	Via Calnova, 81	142,4	A3	1985
544	AST	2	EVE0239	SAN DONA' DI PIAVE (VE)	Via Centenario, 31	96,64	A3	1987
545	AST	2	EVE0240	SAN DONA' DI PIAVE (VE)	Via Centenario, 31	89,88	A3	1987
546	AST	2	EVE0243	SAN DONA' DI PIAVE (VE)	Via Centenario, 31	91,7	A3	1987
547	AST	2	EVE0244	SAN DONA' DI PIAVE (VE)	Via Centenario, 31	92,18	A3	1987
548	AST	2	EPN0297	SAN VITO AL TAGLIAMENTO	Via Del Tramonto, 6	86	A3	
549	AST	2	EPN0298	SAN VITO AL TAGLIAMENTO	Via Del Tramonto, 6	91	A3	
550	AST	2	EPN0301	SAN VITO AL TAGLIAMENTO	Via Del Tramonto, 6	92	A3	
551	ASGC	2	ETO0507	SANGANO (TO)	Via delle Prese, 25	132,75	NC	
552	AST	2	ESP0013	SARZANA (SP)	Via A. Pace, 16	91,43	A4	
553	AST	2	ESV0006	SAVONA (SV)	Via Bonifacio Del Vasto, 4	188,7	NC	1925

N°	Classif.	Status	Codice Alloggi	Località	Indirizzo	mq.	Cat. Catasto	Anno Costruz.
554	AST	2	ESV0014	SAVONA (SV)	Via Bonifacio Del Vasto, 4	152,53	NC	1925
555	AST	2	ESV0015	SAVONA (SV)	Via Servettaz, 20	101,41	NC	1900
556	AST	2	ESV0016	SAVONA (SV)	Via Servettaz, 20	99,41	NC	1900
557	AST	2	ESV0017	SAVONA (SV)	Via Servettaz, 20	152,57	NC	1900
558	AST	2	ESV0018	SAVONA (SV)	Via Servettaz, 22	109,64	NC	1900
559	AST	2	ESV0019	SAVONA (SV)	Via Servettaz, 22	84,9	NC	1900
560	AST	2	EBZ0544	SILANDRO (BZ)	Via Carraia, 17	131,22	A2	1994
561	AST	2	EVA0019	SOLBIATE OLONA (VA)	Via IV novembre, 163		NC	1874
562	AST	2	EVA0023	SOLBIATE OLONA (VA)	Via IV novembre, 163		NC	1874
563	AST	2	EVA0028	SOLBIATE OLONA (VA)	Via IV novembre, 163		NC	1874
564	AST	2	EVA0064	SOLBIATE OLONA (VA)	Via Per Busto Arsizio, 18		NC	1984
565	AST	2	EPN0256	SPILIMBERGO (PN)	Via Umberto I, 69	110	A2	
566	AST	2	EPN0257	SPILIMBERGO (PN)	Via Umberto I, 69	128	A2	
567	AST	2	EPN0258	SPILIMBERGO (PN)	Via Umberto I, 69	109	A2	
568	AST	2	EPN0260	SPILIMBERGO (PN)	Via Umberto I, 69	110	A2	
569	AST	2	EPN0261	SPILIMBERGO (PN)	Via Umberto I, 69	129	A2	
570	AST	2	EPN0263	SPILIMBERGO (PN)	Via Umberto I, 69	129	A2	
571	AST	2	EPN0265	SPILIMBERGO (PN)	Via Umberto I, 67	129	A2	
572	AST	2	EPN0267	SPILIMBERGO (PN)	Via Umberto I, 67	128	A2	
573	AST	2	EPN0270	SPILIMBERGO (PN)	Via Umberto I, 67	110	A2	
574	AST	2	EPN0272	SPILIMBERGO (PN)	Via Umberto I, 67	110	A2	
575	AST	2	EPN0278	SPILIMBERGO (PN)	Via Umberto I, 65/a	129	A2	
576	AST	2	ETO0510	SUSA (TO)	Corso Francia, 22.	133,33	NC	1939
577	AST	2	ETO0513	SUSA (TO)	Corso Francia, 22.	135,08	NC	1939
578	AST	2	ETO0515	SUSA (TO)	Via Brunetta, 8.	113,05	NC	1939
579	AST	2	EBL0055	TAI DI CADORE (BL)	Via Vissà, 21	92,68	A2	1960
580	AST	2	EBL0057	TAI DI CADORE (BL)	Via Vissà, 17	87,98	A2	1960
581	AST	2	EBL0068	TAI DI CADORE (BL)	Via Madonnetta, 4	137,33	A2	1962
582	ASI	2	ETO0002	TORINO (TO)	Corso Matteotti, 16	186,17	NC	1957
583	ASI	2	ETO0016	TORINO (TO)	Via Bertolotti, 15	121,26	NC	1958
584	AST	2	ETO0022	TORINO (TO)	Via Bertolotti, 15	138,96	NC	1958
585	AST	2	ETO0029	TORINO (TO)	Via Bertolotti, 15	109,55	NC	1958
586	ASI	2	ETO0035	TORINO (TO)	Via Bertolotti, 15	110,37	NC	1958
587	AST	2	ETO0037	TORINO (TO)	Via Bertolotti, 15	106,79	NC	1958
588	AST	2	ETO0044	TORINO (TO)	Via Bertolotti, 15	103,61	NC	1958
589	ASI	2	ETO0049	TORINO (TO)	Via Bertolotti, 15	138,63	NC	1958
590	AST	2	ETO0051	TORINO (TO)	Via Bertolotti, 15	90,24	NC	1958
591	AST	2	ETO0052	TORINO (TO)	Via Bertolotti, 17	129,33	NC	1958
592	AST	2	ETO0055	TORINO (TO)	Via Bertolotti, 17	140,68	NC	1958
593	AST	2	ETO0056	TORINO (TO)	Via Bertolotti, 17	90,47	NC	1958
594	ASI	2	ETO0057	TORINO (TO)	Via Bertolotti, 17	148,32	NC	1958
595	AST	2	ETO0078	TORINO (TO)	Corso Galileo Ferraris, 15	88,02	NC	
596	AST	2	ETO0092	TORINO (TO)	Corso Galileo Ferraris, 17	88,13	A2	
597	AST	2	ETO0106	TORINO (TO)	Via Del Carmine, 16	108,6	NC	1964
598	AST	2	ETO0116	TORINO (TO)	Via Del Carmine, 18	133,57	NC	1964
599	AST	2	ETO0117	TORINO (TO)	Via Del Carmine, 18	86,13	NC	1964
600	AST	2	ETO0118	TORINO (TO)	Via Del Carmine, 18	133,29	NC	1964
601	ASI	2	ETO0128	TORINO (TO)	Via Tirreno, 67	124,33	NC	1958
602	AST	2	ETO0129	TORINO (TO)	Via Tirreno, 67	156,38	NC	1958
603	AST	2	ETO0131	TORINO (TO)	Via Tirreno, 67	103,03	NC	1958
604	AST	2	ETO0135	TORINO (TO)	Via Tirreno, 67	129	NC	1958
605	AST	2	ETO0137	TORINO (TO)	Via Tirreno, 67	152,05	NC	1958
606	AST	2	ETO0149	TORINO (TO)	Piazza Bruno Caccia, 3	127,53	A2	1983
607	AST	2	ETO0153	TORINO (TO)	Piazza Bruno Caccia, 3	127,53	A2	1983
608	AST	2	ETO0155	TORINO (TO)	Piazza Bruno Caccia, 3	127,53	A2	1983
609	AST	2	ETO0157	TORINO (TO)	Piazza Bruno Caccia, 3	127,53	A2	1983
610	AST	2	ETO0167	TORINO (TO)	Piazza Bruno Caccia, 3	128,73	A2	1983
611	AST	2	ETO0176	TORINO (TO)	Piazza Bruno Caccia, 3	128,73	A2	1983
612	AST	2	ETO0184	TORINO (TO)	Piazza Bruno Caccia, 3	104,54	A2	1983
613	AST	2	ETO0185	TORINO (TO)	Piazza Bruno Caccia, 3	128,73	A2	1983
614	AST	2	ETO0189	TORINO (TO)	Piazza Bruno Caccia, 3	119,58	A2	1983
615	AST	2	ETO0190	TORINO (TO)	Piazza Bruno Caccia, 3	127,53	A2	1983

N°	Classif.	Status	Codice Alloggi	Località	Indirizzo	mq.	Cat. Catasto	Anno Costruz.
616	AST	2	ETO0195	TORINO (TO)	Piazza Bruno Caccia, 3	119,58	A2	1983
617	AST	2	ETO0198	TORINO (TO)	Piazza Bruno Caccia, 3	127,53	A2	1983
618	AST	2	ETO0204	TORINO (TO)	Piazza Bruno Caccia, 3	127,56	A2	1983
619	AST	2	ETO0209	TORINO (TO)	Corso Pascoli, 22	122,52	A3	1961
620	AST	2	ETO0210	TORINO (TO)	Corso Pascoli, 22	70,65	A3	1961
621	AST	2	ETO0211	TORINO (TO)	Corso Pascoli, 22	76,28	A3	1961
622	ASI	2	ETO0212	TORINO (TO)	Corso Pascoli, 22	85,22	NC	1961
623	AST	2	ETO0213	TORINO (TO)	Corso Pascoli, 22	107,52	A3	1961
624	AST	2	ETO0214	TORINO (TO)	Corso Pascoli, 22	87,13	A3	1961
625	AST	2	ETO0215	TORINO (TO)	Corso Pascoli, 22	85,02	A3	1961
626	AST	2	ETO0216	TORINO (TO)	Corso Pascoli, 22	106,87	A3	1961
627	AST	2	ETO0217	TORINO (TO)	Corso Pascoli, 22	87,53	A3	1961
628	AST	2	ETO0218	TORINO (TO)	Corso Pascoli, 22	85,28	A3	1961
629	AST	2	ETO0220	TORINO (TO)	Corso Pascoli, 22	87,43	A3	1961
630	AST	2	ETO0221	TORINO (TO)	Corso Sebastopoli, 80	118,94	NC	1984
631	AST	2	ETO0242	TORINO (TO)	Corso Sebastopoli, 80	126,02	NC	1984
632	AST	2	ETO0260	TORINO (TO)	Corso Sebastopoli, 80	113,49	NC	1984
633	AST	2	ETO0321	TORINO (TO)	Via Don Bosco, 100	104,49	A4	
634	AST	2	ETO0329	TORINO (TO)	Via Don Bosco, 100	97,28	A4	
635	AST	2	ETO0332	TORINO (TO)	Via Don Bosco, 100	84,8	A4	
636	AST	2	ETO0342	TORINO (TO)	Via Santa Maria Mazzarello, 40	88,9	NC	
637	AST	2	ETO0344	TORINO (TO)	Via Santa Maria Mazzarello, 40	107,07	NC	
638	AST	2	ETO0346	TORINO (TO)	Via Santa Maria Mazzarello, 40	112,93	NC	
639	AST	2	ETO0347	TORINO (TO)	Via Santa Maria Mazzarello, 40	109,19	NC	
640	AST	2	ETO0348	TORINO (TO)	Via Santa Maria Mazzarello, 40	108,12	NC	
641	AST	2	ETO0355	TORINO (TO)	Via Fontanesi, 7	133,15	A3	
642	AST	2	ETO0362	TORINO (TO)	Corso Rosselli, 176	90,04	A2	
643	AST	2	ETO0363	TORINO (TO)	Corso Rosselli, 176	83,11	A2	
644	AST	2	ETO0366	TORINO (TO)	Corso Rosselli, 176	159,34	A2	
645	AST	2	ETO0371	TORINO (TO)	Corso Brunelleschi, 230	118,55	NC	1964
646	AST	2	ETO0372	TORINO (TO)	Corso Brunelleschi, 230	89,86	NC	1964
647	AST	2	ETO0374	TORINO (TO)	Corso Brunelleschi, 230	88,84	NC	1964
648	AST	2	ETO0375	TORINO (TO)	Corso Brunelleschi, 230	104,59	NC	1964
649	AST	2	ETO0385	TORINO (TO)	Via Verdi, 5	169,47	NC	
650	AST	2	ETO0386	TORINO (TO)	Via Verdi, 5	153,49	NC	
651	AST	2	ETO0394	TORINO (TO)	Corso IV Novembre, 66	99,82	NC	
652	AST	2	ETO0398	TORINO (TO)	Via Tunisi, 1-3-5	55,97	A3	1952
653	AST	2	ETO0410	TORINO (TO)	Via Tunisi, 1-3-5	68,5	A3	1952
654	AST	2	ETO0415	TORINO (TO)	Via Bologna, 190	112,25	NC	
655	ASGC	2	ETO0422	TORINO (TO)	Corso Lecce, 1	89,11	NC	
656	ASI	2	ETO0424	TORINO (TO)	Corso Lecce, 1	95,72	NC	
657	ASI	2	ETO0428	TORINO (TO)	Via Guido Reni, 62	82,23	A3	1873
658	ASI	2	ETO0430	TORINO (TO)	Via Guido Reni, 62	123,94	A3	1873
659	AST	2	ETN0002	TRENTO (TN)	Via Einaudi, 5	116,05	A2	1961
660	AST	2	ETN0011	TRENTO (TN)	Via Petrarca, 20	117,73	A2	1948
661	AST	2	ETN0018	TRENTO (TN)	Corso Alpini, 11	138,28	A2	1959
662	AST	2	ETN0019	TRENTO (TN)	Corso Alpini, 11	87,76	A2	1959
663	AST	2	ETN0023	TRENTO (TN)	Corso Alpini, 11	128,62	A2	1959
664	AST	2	ETN0028	TRENTO (TN)	Corso Alpini, 11	131,77	A2	1959
665	AST	2	ETN0054	TRENTO (TN)	Corso Alpini, 11	88,66	A2	1959
666	AST	2	ETN0057	TRENTO (TN)	Corso Alpini, 11	87,17	A2	1961
667	AST	2	ETN0088	TRENTO (TN)	Via Del Doss, 3/6	134,03	A2	1987
668	AST	2	ETV0014	TREVISO (TV)	Via Asiago, 27	86,35	A3	1956
669	AST	2	ETV0015	TREVISO (TV)	Viale Luzzati, 57	107,36	A3	1958
670	AST	2	ETV0016	TREVISO (TV)	Viale Luzzati, 57	107,36	A3	1958
671	AST	2	ETV0017	TREVISO (TV)	Viale Luzzati, 57	114,12	A3	1958
672	AST	2	ETV0018	TREVISO (TV)	Viale Luzzati, 57	114,12	A3	1958
673	AST	2	ETV0020	TREVISO (TV)	Viale Luzzati, 57	110,12	A3	1958
674	AST	2	ETV0081	TREVISO (TV)	Via Capodistria, 19	116	A2	1983
675	ASI	2	ETS0003	TRIESTE (TS)	Via Belpoggio, 19 - 21	177,22	A3	
676	ASI	2	ETS0011	TRIESTE (TS)	Via Belpoggio, 19 - 21	196,11	A3	
677	AST	2	ETS0018	TRIESTE (TS)	Via Donadoni, 23	62,5	A3	

N°	Classif.	Status	Codice Alloggi	Località	Indirizzo	mq.	Cat. Catasto	Anno Costruz.
678	AST	2	ETS0022	TRIESTE (TS)	Via Donadoni, 23	105	A3	
679	AST	2	ETS0024	TRIESTE (TS)	Via Donadoni, 23	81	A3	
680	AST	2	ETS0046	TRIESTE (TS)	Vicolo Ospitale Militare, 9	109,27	A3	
681	AST	2	ETS0067	TRIESTE (TS)	Vicolo Ospitale Militare, 9	122,98	A3	
682	AST	2	ETS0068	TRIESTE (TS)	Vicolo Ospitale Militare, 9	123,71	A3	
683	AST	2	ETS0070	TRIESTE (TS)	Vicolo Ospitale Militare, 9	111,28	A3	
684	AST	2	ETS0074	TRIESTE (TS)	Vicolo Ospitale Militare, 9	109,71	A3	
685	AST	2	ETS0083	TRIESTE (TS)	Via Rota, 9	86,86	A3	
686	AST	2	ETS0089	TRIESTE (TS)	Via Rota, 9	90,16	A3	
687	AST	2	ETS0090	TRIESTE (TS)	Via Rota, 9	117,44	A3	
688	AST	2	ETS0125	TRIESTE (TS)	Via Ovidio, 4 (cond.misto)	75,85	A2	
689	AST	2	ETS0130	TRIESTE (TS)	Via Castaldi, 3/5 (cond.misto)	97,52	A2	
690	AST	2	ETS0139	TRIESTE (TS)	Via Ovidio, 4/2 (cond.misto)	89,29	A2	
691	AST	2	EUD0012	UDINE (UD)	Via Trento, 97	115	A3	
692	AST	2	EUD0017	UDINE (UD)	Via Trento, 97	82	A3	
693	AST	2	EUD0019	UDINE (UD)	Via Trento, 97	120	A3	
694	AST	2	EUD0020	UDINE (UD)	Via Trento, 101	88	A3	
695	AST	2	EUD0029	UDINE (UD)	Via Trento, 101	88	A3	
696	ASI	2	EUD0031	UDINE (UD)	Via Trento, 101	88	A3	
697	AST	2	EUD0044	UDINE (UD)	VIA LUMIGNACCO, 171/6	91	A3	
698	AST	2	EUD0062	UDINE (UD)	Via D'Aronco, 9 (cond.misto)	140	A2	
699	AST	2	EUD0065	UDINE (UD)	Via D'Aronco, 9 (cond.misto)	115	A2	
700	AST	2	EUD0067	UDINE (UD)	Via D'Aronco, 9 (cond.misto)	98	A2	
701	ASI	2	EUD0069	UDINE (UD)	Via D'Aronco, 9 (cond.misto)	138	A2	
702	AST	2	EUD0072	UDINE (UD)	Via D'Aronco, 9 (cond.misto)	135	A2	
703	ASI	2	EUD0073	UDINE (UD)	Via D'Aronco, 9 (cond.misto)	115	A2	
704	AST	2	EUD0076	UDINE (UD)	Viale Leonardo da Vinci, 91	89	A2	
705	AST	2	EUD0077	UDINE (UD)	Viale Leonardo da Vinci, 91	105	A2	
706	AST	2	EUD0079	UDINE (UD)	Viale Leonardo da Vinci, 91	84	A2	
707	AST	2	EUD0092	UDINE (UD)	Viale Tullio, 24 (cond.misto)	104	A2	
708	AST	2	EUD0094	UDINE (UD)	Viale Tullio, 24 (cond.misto)	118	A2	
709	ASI	2	EUD0100	UDINE (UD)	Viale Venezia, 396	61	A2	
710	AST	2	EUD0113	UDINE (UD)	Viale Venezia, 398	100	A2	
711	AST	2	EUD0135	UDINE (UD)	Via Della Polveriera, 94/4 Pal. A	105	A3	
712	AST	2	EUD0140	UDINE (UD)	Via della Polveriera, 94/4 Pal. B	106	A3	
713	AST	2	EUD0144	UDINE (UD)	Via della Polveriera, 94/4 Pal. B	110	A3	
714	AST	2	EUD0146	UDINE (UD)	Via della Polveriera, 94/4 Pal. B	105	A3	
715	AST	2	EUD0148	UDINE (UD)	Via della Polveriera, 94/4 Pal. B	105	A3	
716	AST	2	EUD0149	UDINE (UD)	Via della Polveriera, 94/4 Pal. B	106	A3	
717	AST	2	EUD0157	UDINE (UD)	Via Natolini, 30	88	A2	
718	AST	2	EUD0161	UDINE (UD)	Via Natolini, 30	88	A2	
719	AST	2	EUD0164	UDINE (UD)	Viale Venezia, 396	110	A2	
720	AST	2	EUD0165	UDINE (UD)	Viale Venezia, 396	108	A2	
721	AST	2	EUD0167	UDINE (UD)	Viale Venezia, 396	108	A2	
722	AST	2	EUD0171	UDINE (UD)	Viale Venezia, 396	111	A2	
723	AST	2	EUD0173	UDINE (UD)	Viale Venezia, 396	111	A2	
724	AST	2	EUD0178	UDINE (UD)	Via T.Deciani, 103	75	A2	
725	AST	2	EUD0179	UDINE (UD)	Via T.Deciani, 103	100	A2	
726	AST	2	EUD0180	UDINE (UD)	Via T.Deciani, 103	75	A2	
727	AST	2	EUD0182	UDINE (UD)	Via T.Deciani, 103	77	A2	
728	AST	2	EUD0183	UDINE (UD)	Via T.Deciani, 103	100	A2	
729	AST	2	EUD0184	UDINE (UD)	Via T.Deciani, 103	75	A2	
730	AST	2	EUD0185	UDINE (UD)	Via T.Deciani, 103	100	A2	
731	AST	2	EUD0196	UDINE (UD)	Viale Venezia, 100 (cond.misto)	125	A2	
732	AST	2	EUD0198	UDINE (UD)	Viale Venezia, 100 (cond.misto)	125	A2	
733	AST	2	EUD0199	UDINE (UD)	Viale Venezia, 100 (cond.misto)	100	A2	
734	AST	2	EUD0203	UDINE (UD)	Viale Venezia, 100 (cond.misto)	101	A2	
735	AST	2	EUD0244	UDINE (UD)	Via Del Pioppo, 19 SC."A" (cond.misto)	130	A2	
736	AST	2	EUD0250	UDINE (UD)	Via Del Pioppo, 19 SC."A" (cond.misto)	130	A2	
737	ASI	2	EUD0252	UDINE (UD)	Via Del Pioppo, 19 SC."A" (cond.misto)	128	A2	
738	AST	2	EUD0253	UDINE (UD)	Via Del Pioppo, 19 SC."A" (cond.misto)	133	A2	
739	AST	2	EUD0255	UDINE (UD)	Via Del Pioppo, 19 SC."B" (cond.misto)	129	A2	

N°	Classif.	Status	Codice Alloggi	Località	Indirizzo	mq.	Cat. Catasto	Anno Costruz.
740	AST	2	EUD0258	UDINE (UD)	Via Del Pioppo, 19 SC."C" (cond.misto)	106	A2	
741	ASI	2	EUD0260	UDINE (UD)	Via Del Pioppo, 19 SC."B" (cond.misto)	129	A2	
742	AST	2	EUD0265	UDINE (UD)	Via Del Pioppo, 19 SC."B" (cond.misto)	129	A2	
743	AST	2	EUD0270	UDINE (UD)	Via Del Pioppo, 19 SC."B" (cond.misto)	129	A2	
744	AST	2	EUD0273	UDINE (UD)	Via Del Pioppo, 19 SC."C" (cond.misto)	109	A2	
745	AST	2	EUD0276	UDINE (UD)	Via Del Pioppo, 19 SC."B" (cond.misto)	103	A2	
746	AST	2	EUD0278	UDINE (UD)	Via Del Pioppo, 19 SC."C" (cond.misto)	125	A2	
747	AST	2	EUD0280	UDINE (UD)	Via San Rocco, 234	103	A2	
748	AST	2	EUD0281	UDINE (UD)	Via San Rocco, 234	105	A2	
749	AST	2	EUD0284	UDINE (UD)	Via San Rocco, 232	103	A2	
750	AST	2	EUD0286	UDINE (UD)	Via San Rocco, 232	104	A2	
751	AST	2	EUD0287	UDINE (UD)	Via Pirona, 40	94	A2	
752	AST	2	EUD0314	UDINE (UD)	Via Pirona, 42	96	A2	
753	AST	2	EUD0317	UDINE (UD)	Via Pirona, 42	153	A2	
754	AST	2	EUD0319	UDINE (UD)	Via Gortani, 60	105	A3	
755	AST	2	EUD0321	UDINE (UD)	Via Gortani, 60	84	A3	
756	AST	2	EUD0323	UDINE (UD)	Via Gortani, 60	102	A3	
757	AST	2	EUD0327	UDINE (UD)	Via Gortani, 60	80	A3	
758	AST	2	EUD0332	UDINE (UD)	Via Gortani, 60	84	A3	
759	AST	2	EUD0334	UDINE (UD)	Via Gortani, 60	102	A3	
760	AST	2	EUD0337	UDINE (UD)	Via Gortani, 60	138	A3	
761	AST	2	EUD0357	UDINE (UD)	Via Tagliamento, 11/1	91	A2	
762	AST	2	EUD0360	UDINE (UD)	Via Tagliamento, 11/2	120	A2	
763	AST	2	EUD0363	UDINE (UD)	Via Tagliamento, 11/2	116	A2	
764	AST	2	EUD0374	UDINE (UD)	Via Martignacco, 331	125	A2	
765	AST	2	EUD0379	UDINE (UD)	Via Martignacco, 331	127	A2	
766	AST	2	EUD0380	UDINE (UD)	Via Martignacco, 331	125	A2	
767	AST	2	EUD0381	UDINE (UD)	Via Martignacco, 331	125	A2	
768	AST	2	EUD0384	UDINE (UD)	Via Martignacco, 331	127	A2	
769	AST	2	EUD0408	UDINE (UD)	Via Martignacco, 331	127	A2	
770	AST	2	EUD0409	UDINE (UD)	Via Martignacco, 331	127	A2	
771	AST	2	EVE0001	VENEZIA (VE)	Via Castello, 2181	129,27	A3	1961
772	AST	2	EVE0005	VENEZIA (VE)	Via Castello, 2187	121	A3	1958
773	AST	2	EVE0006	VENEZIA (VE)	Via Castello, 2187	108,73	A3	1962
774	AST	2	EVE0007	VENEZIA (VE)	Via Castello, 2187	106,24	A3	1958
775	AST	2	EVE0009	VENEZIA (VE)	Via Castello, 2780	112,54	A3	1946
776	AST	2	EVE0011	VENEZIA (VE)	Via Castello, 2780	120,2	A3	1946
777	AST	2	EVE0012	VENEZIA (VE)	Via Castello, 4142	103,52	A3	1962
778	AST	2	EVE0020	VENEZIA (VE)	Riviera San Nicolò, 43	92,64	A3	1957
779	AST	2	EVE0022	VENEZIA (VE)	Riviera San Nicolò, 43	92,64	A3	1957
780	AST	2	EVE0034	VENEZIA MESTRE (VE)	Via Poerio, 24	163,5	A4	1963
781	AST	2	EVE0043	VENEZIA MESTRE (VE)	Via Poerio, 24	144,22	A4	1963
782	AST	2	EVE0047	VENEZIA MESTRE (VE)	Via Poerio, 24	87,64	A4	1963
783	AST	2	EVE0055	VENEZIA MESTRE (VE)	Via Orlanda, 186	87,98	A3	1958
784	AST	2	EVE0059	VENEZIA MESTRE (VE)	Via Cimitero, 41	166,6	A3	1960
785	AST	2	EVE0068	VENEZIA MESTRE (VE)	Via Piave, 17	130,08	A3	1954
786	AST	2	EVE0069	VENEZIA MESTRE (VE)	Via Piave, 17	100,64	A3	1954
787	AST	2	EVE0071	VENEZIA MESTRE (VE)	Via Piave, 17	126,5	A3	1954
788	AST	2	EVE0072	VENEZIA MESTRE (VE)	Via Piave, 19	124,28	A3	1954
789	AST	2	EVE0107	VENEZIA MESTRE (VE)	Via Camporese, 127	0	NC	1991
790	AST	2	EVE0109	VENEZIA MESTRE (VE)	Via Camporese, 127	0	NC	1991
791	AST	2	EVE0111	VENEZIA MESTRE (VE)	Via Camporese, 129	0	NC	1991
792	AST	2	EVE0112	VENEZIA MESTRE (VE)	Via Camporese, 127	0	NC	1991
793	AST	2	EVE0113	VENEZIA MESTRE (VE)	Via Camporese, 127	0	NC	1991
794	AST	2	EVE0117	VENEZIA MESTRE (VE)	Via Camporese, 129	0	NC	1991
795	AST	2	EVE0119	VENEZIA MESTRE (VE)	Via Camporese, 129	0	NC	1991
796	AST	2	EVE0120	VENEZIA MESTRE (VE)	Via Camporese, 129	0	NC	1991
797	AST	2	EVE0122	VENEZIA MESTRE (VE)	Via Camporese, 129	0	NC	1991
798	AST	2	EVE0123	VENEZIA MESTRE (VE)	Via Camporese, 139	0	NC	1991
799	AST	2	EVE0126	VENEZIA MESTRE (VE)	Via Camporese, 139	0	NC	1991
800	AST	2	EVE0131	VENEZIA MESTRE (VE)	Via Camporese, 141	0	NC	1991
801	AST	2	EVE0133	VENEZIA MESTRE (VE)	Via Camporese, 141	0	NC	1991

N°	Classif.	Status	Codice Alloggi	Località	Indirizzo	mq.	Cat. Catasto	Anno Costruz.
802	AST	2	EVE0134	VENEZIA MESTRE (VE)	Via Camporese, 141	0	NC	1991
803	AST	2	EVC0006	VERCELLI (VC)	Piazza Camana, 12	86,13	NC	1932
804	AST	2	EVC0012	VERCELLI (VC)	Strada Canton Billiemme	122,67	NC	1984
805	AST	2	EVC0013	VERCELLI (VC)	Strada Canton Billiemme	102,92	NC	1984
806	ASI	2	EVC0015	VERCELLI (VC)	Strada Canton Billiemme	122,67	NC	1984
807	ASI	2	EVC0017	VERCELLI (VC)	Strada Canton Billiemme	102,92	NC	1984
808	AST	2	EVC0019	VERCELLI (VC)	Strada Canton Billiemme	122,67	NC	1984
809	AST	2	EVC0021	VERCELLI (VC)	Strada Canton Billiemme	122,97	NC	1984
810	AST	2	EVC0022	VERCELLI (VC)	Strada Canton Billiemme	122,67	NC	1984
811	AST	2	EVC0024	VERCELLI (VC)	Strada Canton Billiemme	122,67	NC	1984
812	ASI	2	EVC0025	VERCELLI (VC)	Strada Canton Billiemme	122,67	NC	1984
813	AST	2	EVC0028	VERCELLI (VC)	Strada Canton Billiemme	126,44	NC	1990
814	AST	2	EVC0030	VERCELLI (VC)	Strada Canton Billiemme	126,44	NC	1990
815	AST	2	EVC0039	VERCELLI (VC)	Via A. Manzoni, 27	108,93	NC	1871
816	AST	2	EVR0002	VERONA (VR)	Stradone Porta Palio, 49	184	A4	1960
817	AST	2	EVR0014	VERONA (VR)	Stradone Porta Palio, 47	111,22	A4	1961
818	AST	2	EVR0018	VERONA (VR)	Via Torrette, 3	159,76	A3	1959
819	AST	2	EVR0037	VERONA (VR)	Via Cantarane, 24	115,17	A3	1962
820	AST	2	EVR0039	VERONA (VR)	Vicolo Madonnina, 10	139,76	A3	1958
821	ASGC	2	EVR0044	VERONA (VR)	Via Del Pestrino, 24	93,84	A3	1960
822	AST	2	EVR0046	VERONA (VR)	Via Olmo, 46 Pal. A	0	NC	1992
823	AST	2	EVR0048	VERONA (VR)	Via Olmo, 46 Pal. A	0	NC	1992
824	AST	2	EVR0065	VERONA (VR)	Via Col. Galliano, 13	149	A3	1960
825	AST	2	EVR0067	VERONA (VR)	Via Col. Galliano, 13	155,32	A3	1960
826	AST	2	EVR0089	VERONA (VR)	Via Col. Galliano, 17	121,59	A3	1956
827	AST	2	EVR0096	VERONA (VR)	Via Col. Galliano, 17	105,27	A3	1956
828	AST	2	EVR0109	VERONA (VR)	Via San Giovanni Della Paglia	88,73	A3	1958
829	AST	2	EVR0110	VERONA (VR)	Via San Giovanni Della Paglia	97,03	A3	1958
830	AST	2	EVR0112	VERONA (VR)	Via San Giovanni Della Paglia	90,03	A3	1958
831	AST	2	EVR0113	VERONA (VR)	Via San Giovanni Della Paglia	81,3	A3	1958
832	AST	2	EVR0115	VERONA (VR)	Via San Giovanni Della Paglia	90,03	A3	1958
833	AST	2	EVR0116	VERONA (VR)	Via San Giovanni Della Paglia	81,3	A3	1958
834	AST	2	EVR0117	VERONA (VR)	Via San Giovanni Della Paglia	90,03	A3	1958
835	AST	2	EVR0119	VERONA (VR)	Via Manzoni, 5	118,98	A3	1964
836	AST	2	EVR0125	VERONA (VR)	Via Marconi, 5	117,94	A3	1964
837	AST	2	EVR0126	VERONA (VR)	Via Manzoni, 7	118,09	A3	1964
838	AST	2	EVR0128	VERONA (VR)	Via Manzoni, 5	118,88	A3	1964
839	AST	2	EVR0134	VERONA (VR)	Via Dolomiti, 16	103,25	A3	1964
840	AST	2	EVR0135	VERONA (VR)	Via Dolomiti, 16	102,46	A3	1964
841	AST	2	EVR0136	VERONA (VR)	Via Dolomiti, 16	121,39	A3	1964
842	AST	2	EVR0137	VERONA (VR)	Via Dolomiti, 16	104,35	A3	1964
843	AST	2	EVR0140	VERONA (VR)	Via Dolomiti, 16	105,79	A3	1964
844	AST	2	EVR0141	VERONA (VR)	Via Dolomiti, 16	103,08	A3	1964
845	AST	2	EVR0144	VERONA (VR)	Via Dolomiti, 16	108,35	A3	1964
846	AST	2	EVR0146	VERONA (VR)	Via Dolomiti, 16	106,85	A3	1964
847	AST	2	EVR0147	VERONA (VR)	Via Dolomiti, 16	105,9	A3	1964
848	ASI	2	EVR0163	VERONA (VR)	Viale Dell' Università, 5	174,24	A3	1969
849	AST	2	EVR0170	VERONA (VR)	Via Gallizioli, 15	115,67	A2	1984
850	ASI	2	EVR0180	VERONA (VR)	Via Gallizioli, 17	114,49	A2	1984
851	AST	2	EVR0181	VERONA (VR)	Via Gallizioli, 19	114,49	A2	1984
852	AST	2	EVR0183	VERONA (VR)	Via Gallizioli, 19	114,49	A2	1984
853	AST	2	EVR0205	VERONA (VR)	Via Caperle, 21	114,49	A2	1984
854	ASI	2	EVR0212	VERONA (VR)	Via Caperle, 23	114,49	A2	1984
855	AST	2	EVR0223	VERONA (VR)	Via Maldonado, 1/A	140,01	A2	1985
856	AST	2	EVR0224	VERONA (VR)	Via Maldonado, 1/A	140,66	A2	1984
857	AST	2	EVR0232	VERONA (VR)	Via Maldonado, 1/B	140,66	A2	1984
858	ASI	2	EVR0237	VERONA (VR)	Via Maldonado, 1/C	142,61	A2	1984
859	AST	2	EVR0245	VERONA (VR)	Via F. Da Levante, 34/A	142,66	A2	1986
860	AST	2	EVR0250	VERONA (VR)	Via F. Da Levante, 34/B	142,22	A2	1986
861	AST	2	EVR0251	VERONA (VR)	Via F. Da Levante, 34/B	142,56	A2	1986
862	AST	2	EVR0252	VERONA (VR)	Via F. Da Levante, 34/B	143,46	A2	1985
863	AST	2	EVR0257	VERONA (VR)	Via F. Da Levante, 34/B	140,66	A2	1986

N°	Classif.	Status	Codice Alloggi	Località	Indirizzo	mq.	Cat. Catasto	Anno Costruz.
864	AST	2	EVR0263	VERONA (VR)	Via F. Da Levanto, 34/C	140,01	A2	1985
865	AST	2	EVR0268	VERONA (VR)	Via F. Da Levanto, 34/D	143,46	A2	1986
866	AST	2	EVR0270	VERONA (VR)	Via F. Da Levanto, 34/D	142,66	A2	1986
867	AST	2	EVR0272	VERONA (VR)	Via F. Da Levanto, 34/D	140,66	A2	1986
868	AST	2	EVR0278	VERONA (VR)	Via F. Da Levanto, 34/E	142,66	A2	1988
869	AST	2	EVR0283	VERONA (VR)	Via F. Da Levanto, 36/F	184,2	A2	1992
870	AST	2	EVR0284	VERONA (VR)	Via F. Da Levanto, 36/F	184,15	A2	1992
871	AST	2	EVR0286	VERONA (VR)	Via F. Da Levanto, 36/F	185,11	A2	1992
872	AST	2	EVR0287	VERONA (VR)	Via F. Da Levanto, 36/F	185,11	A2	1992
873	ASI	2	EVR0288	VERONA (VR)	Via F. Da Levanto, 36/F	184,89	A2	1992
874	AST	2	EVR0291	VERONA (VR)	Via F. Da Levanto, 36/G	184,2	A2	1992
875	AST	2	EVR0292	VERONA (VR)	Via F. Da Levanto, 36/G	184,15	A2	1992
876	AST	2	EVR0293	VERONA (VR)	Via F. Da Levanto, 36/G	184,89	A2	1992
877	AST	2	EVR0295	VERONA (VR)	Via F. Da Levanto, 36/G	185,11	A2	1992
878	AST	2	EVR0297	VERONA (VR)	Via F. Da Levanto, 36/G	184,15	A2	1992
879	AST	2	EVR0298	VERONA (VR)	Via F. Da Levanto, 36/G	184,15	A2	1992
880	ASI	2	EVR0306	VERONA (VR)	Via Gelmetto	155,73	A2	1994
881	AST	2	EVI0001	VICENZA (VI)	Via Santa Caterina, 3	74,49	A3	1955
882	AST	2	EVI0003	VICENZA (VI)	Via Santa Caterina, 3	62,24	A3	1955
883	AST	2	EVI0015	VICENZA (VI)	Via Delle Casermette, 9	74,72	A3	1963
884	ASI	2	ETV0256	VITTORIO VENETO (TV)	Via Serafini, 5	160,5	A2	1961
885	AST	2	ETV0262	VITTORIO VENETO (TV)	Via Duca d'Aosta, 16	126,3	A3	1965
886	AST	2	ETV0269	VITTORIO VENETO (TV)	Via Duca d'Aosta, 16	108,97	A3	1965
887	AST	2	ETV0272	VITTORIO VENETO (TV)	Via Duca d'Aosta, 16	109,55	A3	1965
888	AST	2	ETV0274	VITTORIO VENETO (TV)	Via Duca d'Aosta, 16	127	A3	1965
889	AST	2	ETV0275	VITTORIO VENETO (TV)	Via Duca d'Aosta, 16	124,76	A3	1965
890	AST	2	ETV0278	VITTORIO VENETO (TV)	Via Duca d'Aosta, 16	128,96	A3	1965
891	AST	2	ETV0282	VITTORIO VENETO (TV)	Via Lazzaretto, 7	97,91	A3	1963
892	AST	2	ETV0284	VITTORIO VENETO (TV)	Via Lazzaretto, 7	97,91	A3	1963

TI OGNI SERVIZIO

TIENTI SENZA TITOLO

INNOVA

PER VOI

PER VOI TARE CANI

**COMANDO REGIONE MILITARE CENTRO
ALLOGGI DI SERVIZIO**

Utenti senza titolo - N. 397

Situazione aggiornata al 31 dicembre 2001

Annesso 2

N°	Classif.	Status	Codice Alloggi	Località	Indirizzo	mq.	Cat. Catasto	Anno Costruz.
1	AST	2	EAR0007	AREZZO	GARIBALDI 157	121,19	A/3	1950
2	ASI	2	EAR0009	AREZZO	GARIBALDI 157	84,19	A/3	1950
3	AST	2	EAR0011	AREZZO	BRAVA 5	141,17	A/3	1963
4	AST	2	EAR0012	AREZZO	BRAVA 5	149,47	A/3	1963
5	AST	2	EAP0004	ASCOLI PICENO	V.LE DELLE RIMEMBRANZE,30	71,14	A/3	1930
6	AST	2	EAP0009	ASCOLI PICENO	CORSO V.EMANUELE 56	82,62	A/3	1952
7	AST	2	EAP0010	ASCOLI PICENO	CORSO V.EMANUELE 56	80,82	A/3	1952
8	AST	2	EAP0018	ASCOLI PICENO	CORSO V.EMANUELE 56	100,31	A/3	1952
9	AST	2	EAP0001	ASCOLI PICENO	V.LE DELLE RIMEMBRANZE,30	69	A/3	1930
10	AST	2	EAP0002	ASCOLI PICENO	V.LE DELLE RIMEMBRANZE,30	68,8	A/3	1930
11	AST	2	EAP0013	ASCOLI PICENO	CORSO V.EMANUELE 56	96,53	A/3	1952
12	AST	2	EPG0078	BAIANO DI SPOLETO	ARTIFICIERE 1	87,1	A/2	1860
13	AST	2	EBO0001	BOLOGNA	SS. ANNUNZIATA 17	92,18	A/4	1946
14	AST	2	EBO0002	BOLOGNA	SS. ANNUNZIATA 17	93,2	A/4	1946
15	AST	2	EBO0003	BOLOGNA	SS. ANNUNZIATA 19	83,86	A/4	1946
16	AST	2	EBO0006	BOLOGNA	SS. ANNUNZIATA 19	72,9	A/4	1946
17	AST	2	EBO0007	BOLOGNA	SS. ANNUNZIATA 21	81,5	A/4	1946
18	AST	2	EBO0008	BOLOGNA	SS. ANNUNZIATA 21	89,85	A/4	1946
19	AST	2	EBO0009	BOLOGNA	SS. ANNUNZIATA 21	124,66	A/4	1947
20	ASI	2	EBO0010	BOLOGNA	SS. ANNUNZIATA 27	141,55	A/4	1947
21	AST	2	EBO0012	BOLOGNA	SS. ANNUNZIATA 27	138,82	A/4	1947
22	AST	2	EBO0013	BOLOGNA	SS. ANNUNZIATA 29	82,8	A/4	1947
23	AST	2	EBO0015	BOLOGNA	SS. ANNUNZIATA 29	88,12	A/4	1947
24	AST	2	EBO0098	BOLOGNA	CASTELMERLO 2/2	105,26	A/4	1930
25	AST	2	EBO0100	BOLOGNA	CASTELMERLO 2/2	83,5	A/4	1930
26	AST	2	EBO0101	BOLOGNA	CASTELMERLO 2/2	82,86	A/4	1930
27	AST	2	EBO0102	BOLOGNA	CASTELMERLO 4	140,3	A/4	1930
28	AST	2	EBO0103	BOLOGNA	PARCO 4/2	113	A/4	1940
29	AST	2	EBO0104	BOLOGNA	PARCO 4/2	78,82	A/4	1940
30	AST	2	EBO0198	BOLOGNA	SABOTINO 23	113	A/4	1947
31	AST	2	EBO0202	BOLOGNA	SABOTINO 27/2	79,52	A/4	1947
32	AST	2	EBO0206	BOLOGNA	SABOTINO 27	91,75	A/4	1946
33	AST	2	EBO0207	BOLOGNA	SABOTINO 27	77,12	A/4	1947
34	AST	2	EBO0208	BOLOGNA	SABOTINO 27	61,22	A/4	1914
35	AST	2	EBO0209	BOLOGNA	SABOTINO 27	94,25	A/4	1914
36	AST	2	EBO0211	BOLOGNA	SABOTINO 27	77,83	A/4	1914
37	AST	2	EBO0212	BOLOGNA	SABOTINO 27	77,48	A/4	1914
38	AST	2	EBO0213	BOLOGNA	SABOTINO 27	97,36	A/4	1914
39	AST	2	EBO0219	BOLOGNA	SABOTINO 27	78,66	A/4	1914
40	ASI	2	EBO0233	BOLOGNA	PRATI DI CAPRARA 10	124,54	A/3	1931
41	AST	2	EBO0234	BOLOGNA	PRATI DI CAPRARA 10	129,67	A/3	1931
42	AST	2	EBO0236	BOLOGNA	PRATI DI CAPRARA 14	82,25	A/4	1931
43	AST	2	EBO0237	BOLOGNA	PRATI DI CAPRARA 14	88,5	A/4	1947
44	AST	2	EBO0026	BOLOGNA	PANZACCHI 10	75,25	A/4	1900
45	AST	2	EBO0031	BOLOGNA	PANZACCHI 10	104,35	A/4	1900
46	AST	2	EBO0032	BOLOGNA	PANZACCHI 10	100	A/4	1900
47	AST	2	EBO0036	BOLOGNA	PANZACCHI 10	140	A/4	1900
48	AST	2	EBO0039	BOLOGNA	PANZACCHI 6	160,14	A/4	1900
49	AST	2	EBO0045	BOLOGNA	PANZACCHI 4/2	128	A/4	1900
50	AST	2	EBO0047	BOLOGNA	PANZACCHI 2/2	107	A/4	1900
51	AST	2	EBO0061	BOLOGNA	CHIU' 25	93,05	A/3	1946
52	ASI	2	EBO0063	BOLOGNA	BORGOCCHI 4	134,25	A/3	1700
53	ASI	2	EBO0067	BOLOGNA	S. STEFANO 109	80,68	A/3	1700
54	ASI	2	EBO0074	BOLOGNA	PARISIO 5	113,38	A/4	1928
55	AST	2	EBO0077	BOLOGNA	PARISIO 7	97,25	A/4	1928
56	AST	2	EBO0115	BOLOGNA	FERRARESE 199	75	A/4	1920
57	ASI	2	EBO0116	BOLOGNA	FERRARESE 199	115	A/4	1920

N°	Classif.	Status	Codice Alloggi	Località	Indirizzo	mq.	Cat. Catasto	Anno Costruz.
58	ASI	2	EBO0120	BOLOGNA	FERRARESE 199	108	A/4	1920
59	AST	2	EBO0121	BOLOGNA	FERRARESE 199	122	A/4	1920
60	AST	2	EBO0127	BOLOGNA	FERRARESE 199	126	A/4	1920
61	AST	2	EBO0128	BOLOGNA	FERRARESE 199	86	A/4	1920
62	AST	2	EBO0130	BOLOGNA	FERRARESE 199	102	A/4	1920
63	AST	2	EBO0135	BOLOGNA	EINSTEIN 12	80,98	A/3	1980
64	AST	2	EBO0136	BOLOGNA	EINSTEIN 12	80,98	A/3	1980
65	AST	2	EBO0140	BOLOGNA	EINSTEIN 8	80,98	A/3	1980
66	AST	2	EBO0141	BOLOGNA	EINSTEIN 8	80,98	A/3	1980
67	AST	2	EBO0145	BOLOGNA	EINSTEIN 8	80,98	A/3	1980
68	AST	2	EBO0152	BOLOGNA	EINSTEIN 6	80,98	A/3	1980
69	AST	2	EBO0153	BOLOGNA	EINSTEIN 6	80,98	A/3	1980
70	AST	2	EBO0156	BOLOGNA	PIELLA 1	87	A/4	1300
71	AST	2	EBO0166	BOLOGNA	MARSALA 12	150	A/3	1300
72	AST	2	EBO0174	BOLOGNA	OTTO COLONNE 7	120	A/4	1800
73	ASI	2	EBO0176	BOLOGNA	OTTO COLONNE 7	130	A/3	1800
74	ASI	2	EBO0185	BOLOGNA	VICINI 30	80,44	A/3	1948
75	AST	2	EBO0187	BOLOGNA	SABOTINO 1	58,84	A/3	1948
76	AST	2	EBO0190	BOLOGNA	SABOTINO 1	65,71	A/3	1910
77	AST	2	EBO0195	BOLOGNA	SABOTINO 1	72,81	A/3	1910
78	AST	2	EBO0226	BOLOGNA	EMILIA PONENTE 48	104,16	A/3	1918
79	AST	2	EBO0239	BOLOGNA	CHIU' 16	88,14	A/4	1945
80	AST	2	EBO0240	BOLOGNA	CHIU' 16	119,58	A/4	1941
81	ASI	2	EBO0243	BOLOGNA	AGUCCHI 120	161	A/3	1936
82	AST	2	EBO0245	BOLOGNA	AGUCCHI 120/3	59,4	A/3	1936
83	AST	2	EBO0271	BOLOGNA	CHIU' 14	95,16	A/3	1906
84	AST	2	EBO0276	BOLOGNA	OSPEDALE 3	130,78	A/3	1984
85	AST	2	EBO0281	BOLOGNA	OSPEDALE 3	132,7	A/3	1984
86	AST	2	EBO0286	BOLOGNA	OSPEDALE 3	126,27	A/3	1984
87	AST	2	EBO0287	BOLOGNA	OSPEDALE 5	132,7	A/3	1984
88	AST	2	EBO0290	BOLOGNA	OSPEDALE 5	132,7	A/3	1984
89	AST	2	EBO0293	BOLOGNA	OSPEDALE 5	132,7	A/3	1941
90	AST	2	EBO0294	BOLOGNA	OSPEDALE 5	130,78	A/3	1941
91	AST	2	EBO0295	BOLOGNA	OSPEDALE 5	126,27	A/3	1941
92	AST	2	EBO0300	BOLOGNA	OSPEDALE 1	126,27	A/3	1941
93	AST	2	EBO0301	BOLOGNA	OSPEDALE 1	132,7	A/3	1941
94	AST	2	EBO0302	BOLOGNA	OSPEDALE 1	130,78	A/3	1941
95	AST	2	EBO0309	BOLOGNA	OSPEDALE 1	126,78	A/3	1941
96	AST	2	EBO0017	BOLOGNA	PORTA S. MAMOLO 2	187,75	A/4	1946
97	AST	2	EBO0025	BOLOGNA	PANZACCHI 10	95,45	A/4	1900
98	AST	2	EBO0058	BOLOGNA	BATTISTI 20/2	104	A/4	1600
99	AST	2	EBO0060	BOLOGNA	BATTISTI 25	114	A/4	1600
100	AST	2	EBO0088	BOLOGNA	CASTELMERLO 42	78,45	A/4	1946
101	AST	2	EBO0089	BOLOGNA	CASTELMERLO 44	63,05	A/4	1946
102	AST	2	EBO0091	BOLOGNA	CASTELMERLO 36	98,75	A/4	1946
103	AST	2	EBO0092	BOLOGNA	CASTELMERLO 36	113,68	A/4	1946
104	AST	2	EBO0131	BOLOGNA	FERRARESE 199	88	A/4	1920
105	AST	2	EBO0132	BOLOGNA	EINSTEIN 12	80,98	A/3	1980
106	AST	2	EBO0137	BOLOGNA	EINSTEIN 12	80,98	A/3	1980
107	AST	2	EBO0143	BOLOGNA	EINSTEIN 8	80,98	A/3	1980
108	AST	2	EBO0147	BOLOGNA	EINSTEIN 8	80,98	A/3	1980
109	AST	2	EBO0149	BOLOGNA	EINSTEIN 6	80,98	A/3	1980
110	AST	2	EBO0150	BOLOGNA	EINSTEIN 6	80,98	A/3	1980
111	AST	2	EBO0159	BOLOGNA	DELLE OCHE 1	135	A/4	1300
112	AST	2	EBO0175	BOLOGNA	OTTO COLONNE 7	124	A/4	1800
113	AST	2	EBO0189	BOLOGNA	VICINI 30	79,48	A/3	1910
114	AST	2	EBO0191	BOLOGNA	VICINI 30	77,23	A/3	1910
115	AST	2	EBO0193	BOLOGNA	SABOTINO 1	72,57	A/3	1910
116	AST	2	EBO0196	BOLOGNA	SABOTINO 1	70,16	A/3	1910
117	AST	2	EBO0222	BOLOGNA	EMILIA PONENTE 44	155,64	A/3	1918
118	AST	2	EBO0224	BOLOGNA	EMILIA PONENTE 46	128,95	A/3	1918
119	AST	2	EBO0270	BOLOGNA	CHIU' 14	120,04	A/3	1906

N°	Classif.	Status	Codice Alloggi	Località	Indirizzo	mq.	Cat. Catasto	Anno Costruz.
120	ASI	2	EBO0272	BOLOGNA	CHIU' 14	131,29	A/3	1906
121	AST	2	EBO0277	BOLOGNA	OSPEDALE 3	126,27	A/3	1984
122	AST	2	EBO0328	BOLOGNA	DELL'OSPEDALE 1/2	126,27	A/3	1995
123	AST	2	EBO0334	BOLOGNA	DELL'OSPEDALE 1/2	126,27	A/3	1995
124	AST	2	EBO0347	CALDERARA DI RENO	G. DI VITTORIO 5	104,09	A/3	1997
125	AST	2	EBO0359	CALDERARA DI RENO	G. DI VITTORIO 5	170,51	A/3	1997
126	AST	2	EBO0348	CALDERARA DI RENO	G. DI VITTORIO 5	129,17	A/3	1997
127	AST	2	EBO0352	CALDERARA DI RENO	G. DI VITTORIO 5	151,73	A/3	1997
128	AST	2	EBO0353	CALDERARA DI RENO	G. DI VITTORIO 5	104,09	A/3	1997
129	AST	2	EBO0358	CALDERARA DI RENO	G. DI VITTORIO 5	144,14	A/3	1997
130	ASI	2	EBO0250	CASTEL MAGGIORE	GRAMSCI 69	145,38	A/3	1937
131	ASI	2	EBO0253	CASTEL MAGGIORE	GALLIERA 35	96,24	A/4	1937
132	AST	2	EBO0255	CASTEL MAGGIORE	GALLIERA 33	89,42	A/4	1937
133	AST	2	EBO0248	CASTEL MAGGIORE	GRAMSCI 69	144,63	A/3	1937
134	AST	2	ECH0008	CHIETI	V.DE NARDIS 1	160,7	A/3	1862
135	AST	2	ECH0016	CHIETI	G. ROSSI 4	88,9	A/3	1918
136	AST	2	ECH0025	CHIETI	DEGLI AGOSTINIANI 52	132,95	A/3	1862
137	AST	2	ECH0022	CHIETI	G. ROSSI 2	95,1	A/3	1918
138	AST	2	ECH0027	CHIETI	DEGLI AGOSTINIANI 52	181,9	A/3	1862
139	AST	2	EAN0028	FALCONARA MARITTIMA	FIUMESINO 5/a	102,2	A/3	1930
140	AST	2	EAN0018	FALCONARA MARITTIMA	FIUMESINO 7/b	124	A/3	1930
141	AST	2	EAN0021	FALCONARA MARITTIMA	FIUMESINO 7/b	87,5	A/3	1930
142	AST	2	EAN0029	FALCONARA MARITTIMA	FIUMESINO 5/b	113,53	A/3	1930
143	AST	2	EAN0030	FALCONARA MARITTIMA	FIUMESINO 5/b	91,4	A/3	1930
144	AST	2	EPS0003	FANO	G. DINI 13	103,44	A/2	1955
145	AST	2	EPS0006	FANO	G. DINI 13	102,6	A/2	1955
146	AST	2	EPS0008	FANO	G. DINI 14	107,4	A/2	1955
147	AST	2	EPS0009	FANO	G. DINI 14	97,8	A/2	1955
148	AST	2	EPS0010	FANO	G. DINI 14	102,33	A/2	1955
149	ASI	2	EPS0012	FANO	G. DINI 14	103,62	A/2	1955
150	AST	2	EPS0007	FANO	G. DINI 14	97,7	A/2	1955
151	ASI	2	EFE0015	FERRARA	FRESCOBALDI 19	107,98	A/4	1961
152	AST	2	EFE0021	FERRARA	FRESCOBALDI 19	103,95	A/3	1961
153	ASI	2	EFE0025	FERRARA	FRESCOBALDI 19	105,23	A/3	1961
154	AST	2	EFE0026	FERRARA	FRESCOBALDI 29	117,86	A/3	1968
155	AST	2	EFE0010	FERRARA	FRESCOBALDI 21	101,72	A/3	1961
156	AST	2	EFE0018	FERRARA	FRESCOBALDI 21	106,65	A/3	1961
157	AST	2	EFE0020	FERRARA	FRESCOBALDI 19	111,91	A/3	1961
158	AST	2	EFE0023	FERRARA	FRESCOBALDI 21	107,64	A/3	1961
159	AST	2	EFE0027	FERRARA	FRESCOBALDI 29	130,19	A/3	1968
160	AST	2	EFE0028	FERRARA	FRESCOBALDI 29	117,86	A/3	1968
161	AST	2	EFE0029	FERRARA	FRESCOBALDI 29	122,99	A/3	1968
162	AST	2	EFE0030	FERRARA	FRESCOBALDI 29	130,19	A/3	1968
163	ASI	2	EFI0223	FIRENZE	NOVOLI 44	181	A/3	1975
164	AST	2	EFI0226	FIRENZE	NOVOLI 44	130,9	A/3	1975
165	AST	2	EFI0295	FIRENZE	CAVA 2	118,09	A/3	1957
166	AST	2	EFI0297	FIRENZE	COSTA SAN GIORGIO 23	62,96	A/3	1957
167	AST	2	EFI0303	FIRENZE	COSTA SAN GIORGIO 25	100,61	A/3	1957
168	ASI	2	EFI0005	FIRENZE	S. ANNA 4	90,7	A/2	1950
169	AST	2	EFI0104	FIRENZE	DA PALESTRINA 28	61,4	A/3	1946
170	AST	2	EFI0166	FIRENZE	GIULIANI 210	147,3	A/2	1944
171	ASI	2	EFI0204	FIRENZE	ARETINA 354	110	A/3	1954
172	ASI	2	EFI0206	FIRENZE	ARETINA 354	132,4	A/3	1954
173	ASI	2	EFI0210	FIRENZE	ARETINA 354	105,57	A/3	1954
174	ASI	2	EFI0212	FIRENZE	MICHELI 18	267,7	A/3	1945
175	AST	2	EFI0220	FIRENZE	LIPPI MACIA 2	110,27	A/3	1948
176	ASI	2	EFI0284	FIRENZE	DA DIACCETO 15	77,6	A/3	1944
177	AST	2	EFI0285	FIRENZE	FEDERIGHI 4	131,7	A/3	1944
178	AST	2	EFI0287	FIRENZE	FEDERIGHI 4	85,2	A/3	1944
179	AST	2	EFI0306	FIRENZE	COSTA SAN GIORGIO 39	79,3	A/3	1957
180	AST	2	EFI0002	FIRENZE	S. ANNA 4	184,3	A/2	1950
181	AST	2	EFI0003	FIRENZE	S. ANNA 4	159,7	A/2	1950

N°	Classif.	Status	Codice Alloggi	Località	Indirizzo	mq.	Cat. Catasto	Anno Costruz.
182	AST	2	EFI0023	FIRENZE	FORTEZZA 10	141,1	A/3	1955
183	AST	2	EFI0100	FIRENZE	DA PALESTRINA 28	161,85	A/3	1946
184	AST	2	EFI0103	FIRENZE	DA PALESTRINA 28	88,8	A/3	1946
185	AST	2	EFI0106	FIRENZE	DA PALESTRINA 28	95,3	A/3	1946
186	AST	2	EFI0109	FIRENZE	DA PALESTRINA 28	138,6	A/3	1946
187	AST	2	EFI0139	FIRENZE	GIGNORO 30	109	A/2	1964
188	AST	2	EFI0170	FIRENZE	NOVOLI 95/A	194,6	A/2	1953
189	AST	2	EFI0228	FIRENZE	DELLA SCALA 64	105,81	A/3	1955
190	AST	2	EFI0235	FIRENZE	DELLA SCALA 68/C	117,9	A/3	1958
191	AST	2	EFI0239	FIRENZE	DELLA SCALA 66	107,1	A/3	1944
192	AST	2	EFI0247	FIRENZE	DA DIACCETO 1	122,81	A/2	1966
193	ASI	2	EFI0268	FIRENZE	DA DIACCETO 3/A	153,5	A/2	1966
194	AST	2	EFI0274	FIRENZE	DA DIACCETO 7	135,34	A/3	1944
195	AST	2	EFI0275	FIRENZE	DA DIACCETO 9	144,29	A/3	1944
196	AST	2	EFI0276	FIRENZE	DA DIACCETO 9	135,83	A/3	1944
197	AST	2	EFI0277	FIRENZE	DA DIACCETO 11	188,7	A/3	1944
198	AST	2	EFI0279	FIRENZE	DA DIACCETO 11	142,2	A/3	1944
199	AST	2	EFI0294	FIRENZE	FEDERIGHI 6	95,11	A/3	1944
200	ASI	2	EFI0304	FIRENZE	COSTA SAN GIORGIO 39	70	A/3	1957
201	AST	2	EFI0308	FIRENZE	COSTA SAN GIORGIO 35	79,79	A/3	1957
202	ASI	2	EFI0311	FIRENZE	SEGNI 1	368,43	A/1	1991
203	AST	2	EFO0003	FORLI'	GIOVANE ITALIA 6	75,55	A/4	1910
204	AST	2	EFO0018	FORLI'	ROMA 136	105,87	A/4	1952
205	AST	2	EFO0004	FORLI'	BERNARDI 8	76,15	A/4	1910
206	AST	2	EFO0007	FORLI'	CURTE 21	76,45	A/4	1910
207	AST	2	EFO0017	FORLI'	ROMA 134	122,9	A/4	1952
208	AST	2	EFO0031	FORLI'	PIGAFETTA 3/A	141,23	A/3	1983
209	AST	2	EFO0034	FORLI'	PIGAFETTA 3/A	109,18	A/3	1983
210	AST	2	EPC0054	GOSSOLENGO	MARCONI 48	134,03	A/3	1800
211	AST	2	EPC0056	GOSSOLENGO	MARCONI 48	155,15	A/3	1800
212	AST	2	EGR0022	GROSSETO	CASTIGLIONESE 201	108,95	A/3	1945
213	AST	2	EGR0031	GROSSETO	CASTIGLIONESE 201	77,13	A/3	1945
214	AST	2	EGR0032	GROSSETO	CASTIGLIONESE 201	69,72	A/3	1945
215	ASI	2	EGR0033	GROSSETO	CASTIGLIONESE 201	111,67	A/3	1945
216	AST	2	EGR0035	GROSSETO	CASTIGLIONESE 201	84,46	A/3	1945
217	AST	2	EGR0043	GROSSETO	CASTIGLIONESE 201	87,3	A/3	1945
218	AST	2	EGR0045	GROSSETO	CASTIGLIONESE 201	72,64	A/3	1945
219	AST	2	EGR0046	GROSSETO	CASTIGLIONESE 201	70,27	A/3	1945
220	AST	2	EGR0050	GROSSETO	CASTIGLIONESE 201	72,06	A/3	1945
221	AST	2	EGR0077	GROSSETO	SENESE 163/B	132,5	A/2	1991
222	ASI	2	EAQ0008	L'AQUILA	A. DE GASPERI 10	120	A/2	1963
223	AST	2	EAQ0010	L'AQUILA	A. DE GASPERI 10	85,5	A/2	1963
224	AST	2	EAQ0012	L'AQUILA	A. DE GASPERI 10	127,6	A/2	1963
225	AST	2	EAQ0014	L'AQUILA	A. DE GASPERI 10	87	A/2	1963
226	AST	2	EAQ0016	L'AQUILA	A. DE GASPERI 10	127,8	A/2	1963
227	AST	2	EAQ0020	L'AQUILA	FILOMUSI GUELF	137,8	A/3	1959
228	AST	2	EAQ0021	L'AQUILA	FILOMUSI GUELF 11	97	A/3	1959
229	AST	2	EAQ0026	L'AQUILA	FILOMUSI GUELF	151	A/3	1959
230	AST	2	EAQ0028	L'AQUILA	FILOMUSI GUELF	146,5	A/3	1959
231	AST	2	EAQ0030	L'AQUILA	FILOMUSI GUELF	92,7	A/3	1959
232	AST	2	EAQ0032	L'AQUILA	FILOMUSI GUELF	120,2	A/3	1959
233	AST	2	EAQ0036	L'AQUILA	FILOMUSI GUELF	121,5	A/3	1959
234	AST	2	EAQ0037	L'AQUILA	FILOMUSI GUELF 19	98,2	A/3	1959
235	AST	2	EAQ0045	L'AQUILA	STRADA STATALE Km 80,300	135,4	A/3	1940
236	AST	2	EAQ0053	L'AQUILA	STRADA STATALE Km 80,300	166,9	A/3	1940
237	AST	2	EAQ0056	L'AQUILA	STRADA STATALE Km 80,300	90	A/3	1940
238	AST	2	EAQ0062	L'AQUILA	PESCARA 73	102,7	A/2	1964
239	AST	2	EAQ0005	L'AQUILA	A. DE GASPERI 10	93,53	A/2	1963
240	AST	2	EAQ0038	L'AQUILA	FILOMUSI GUELF 11	113,4	A/3	1959
241	AST	2	ELI0033	LIVORNO	DOMENICANI 5	111	A/3	1949
242	AST	2	ELI0034	LIVORNO	DOMENICANI 9	105,5	A/2	1949
243	AST	2	ELI0036	LIVORNO	DOMENICANI 8	143,9	A/3	1949

N°	Classif.	Status	Codice Alloggi	Località	Indirizzo	mq.	Cat. Catasto	Anno Costruz.
244	AST	2	ELI0006	LIVORNO	BONAVENTURA 24	90,7	A/2	1960
245	AST	2	ELI0009	LIVORNO	BONAVENTURA 24	92,7	A/2	1960
246	AST	2	ELI0010	LIVORNO	BONAVENTURA 24	78,5	A/2	1960
247	AST	2	ELI0015	LIVORNO	BONAVENTURA 24	87,8	A/2	1960
248	AST	2	ELI0017	LIVORNO	BONAVENTURA 24	91	A/2	1960
249	AST	2	ELI0019	LIVORNO	BONAVENTURA 24	80,8	A/2	1960
250	AST	2	ELI0024	LIVORNO	GRANDE 204	119	A/2	1963
251	AST	2	ELI0070	LIVORNO	MICALI 27	103,1	A/2	1983
252	AST	2	ELI0073	LIVORNO	MICALI 27	101,6	A/2	1983
253	AST	2	ELI0076	LIVORNO	MICALI 27	99,1	A/2	1983
254	AST	2	ELI0082	LIVORNO	TORRETTA 30	112,8	A/2	1989
255	AST	2	ELI0083	LIVORNO	TORRETTA 28/A	134,3	A/2	1989
256	AST	2	ELI0085	LIVORNO	TORRETTA 24/A	111,8	A/2	1989
257	AST	2	ELI0088	LIVORNO	TORRETTA 28/A	135,7	A/2	1989
258	AST	2	ELI0089	LIVORNO	TORRETTA 26/B	150,2	A/2	1989
259	AST	2	ELI0091	LIVORNO	TORRETTA 28/A	121,6	A/2	1989
260	AST	2	ELI0092	LIVORNO	TORRETTA 28/A	126,1	A/2	1989
261	AST	2	ELI0093	LIVORNO	TORRETTA 26/B	138,9	A/2	1989
262	AST	2	ELI0095	LIVORNO	TORRETTA 28/A	123,5	A/2	1989
263	AST	2	ELI0096	LIVORNO	TORRETTA 28/A	127,2	A/2	1989
264	AST	2	ELI0099	LIVORNO	TORRETTA 28/A	125,7	A/2	1989
265	AST	2	ELI0101	LIVORNO	TORRETTA 26/B	131,8	A/2	1989
266	AST	2	ELI0103	LIVORNO	TORRETTA 28/A	95,5	A/2	1989
267	AST	2	ELI0007	LIVORNO	BONAVENTURA 24	80,3	A/2	1960
268	AST	2	ELI0011	LIVORNO	BONAVENTURA 24	85,5	A/2	1960
269	AST	2	ELI0012	LIVORNO	BONAVENTURA 24	89,5	A/2	1960
270	AST	2	ELI0018	LIVORNO	BONAVENTURA 24	93,4	A/2	1960
271	AST	2	ELI0045	LIVORNO	FAGIANO 35	116,92	A/2	1950
272	AST	2	ELI0086	LIVORNO	TORRETTA 30/A	140,8	A/2	1989
273	AST	2	ELI0100	LIVORNO	TORRETTA 28/A	128,6	A/2	1989
274	AST	2	ELI0102	LIVORNO	TORRETTA 26/B	129,5	A/2	1989
275	AST	2	ELU0016	LUCCA	PUCCINI 134	125	A/2	1989
276	AST	2	ELU0017	LUCCA	PUCCINI 134	97,1	A/2	1989
277	AST	2	ELU0019	LUCCA	PUCCINI 134	102,4	A/2	1989
278	AST	2	ELU0021	LUCCA	PUCCINI 134	101,1	A/2	1989
279	AST	2	ELU0023	LUCCA	PUCCINI 134	116,5	A/2	1989
280	AST	2	EMS0025	MASSA	VIA XXVII APRILE N.13	127,22	A/3	1986
281	AST	2	EMS0042	MASSA	VIA XXVII APRILE N.13	167,28	A/3	1982
282	ASI	2	EMO0015	MODENA	DONIZETTI 1	156,5	A/4	1952
283	ASI	2	EMO0025	MODENA	CANALGRANDE 98	155	A/3	1915
284	AST	2	EMO0029	MODENA	SARAGOZZA 109	111	A/3	1900
285	ASI	2	EMO0031	MODENA	SARAGOZZA 109	199	A/3	1900
286	ASI	2	EMO0045	MODENA	ROMA 22	141	A/3	1800
287	AST	2	EMO0014	MODENA	DONIZETTI 1	156,5	A/4	1952
288	AST	2	EMO0018	MODENA	DONIZETTI 1	144,5	A/4	1952
289	AST	2	EMO0021	MODENA	DONIZETTI 1	144	A/4	1952
290	AST	2	EMO0048	MODENA	CAVOUR 7	192	A/3	1800
291	AST	2	EMO0091	MODENA	DALLA CHIESA 19	107,59	A/3	1985
292	AST	2	EMO0092	MODENA	DALLA CHIESA 21	120,93	A/3	1985
293	AST	2	EMO0094	MODENA	DALLA CHIESA 21	120,93	A/3	1985
294	AST	2	EBO0265	MONTEVEGLIO	CASSOLA 18	125,57	A/3	1963
295	AST	2	EBO0264	MONTEVEGLIO	CASSOLA 18/1	114,43	A/3	1963
296	AST	2	ETR0018	ORVIETO	PIAZZA XXIX MARZO 5	102,4	A/2	1945
297	AST	2	ETR4616	ORVIETO	PIAZZA XXIX MARZO 5	117,4	A/2	1945
298	ASI	2	EBO0260	OZZANO DELL'EMILIA	MARCONI 14	149,5	A/3	1943
299	AST	2	EPR0005	PARMA	ZAROTTO 110	130,84	A/4	1927
300	ASGC	2	EPR0006	PARMA	ZAROTTO 110	110,33	A/4	1927
301	AST	2	EPR0003	PARMA	PADRE ONORIO 13	134,63	A/4	1927
302	ASI	2	EPG0014	PERUGIA	SOLFAROLI 1	145,8	A/3	1876
303	AST	2	EPG0026	PERUGIA	BONFIGLI 11	110	A/3	1800
304	AST	2	EPG0004	PERUGIA	BONFIGLI 11	93,2	A/3	
305	ASI	2	EPG0015	PERUGIA	SOLFAROLI 1	156,4	A/3	

N°	Classif.	Status	Codice Alloggi	Località	Indirizzo	mq.	Cat. Catasto	Anno Costruz.
306	AST	2	EPS0019	PESARO	P.FALCONE E BORSELLINO 14	96,3	A/2	1934
307	AST	2	EPS0030	PESARO	P.FALCONE E BORSELLINO 13	95,3	A/2	1934
308	AST	2	EPS0034	PESARO	P.FALCONE E BORSELLINO 11	95,11	A/2	1934
309	ASI	2	EPS0035	PESARO	P.FALCONE E BORSELLINO 10	99,3	A/2	1934
310	AST	2	EPS0020	PESARO	P.FALCONE E BORSELLINO 14	136,71	A/2	1934
311	AST	2	EPS0024	PESARO	P.FALCONE E BORSELLINO 14	96,3	A/2	1934
312	AST	2	EPS0029	PESARO	P.FALCONE E BORSELLINO 13	134,7	A/2	1934
313	AST	2	EPC0004	PIACENZA	VIA TREBBIOLA N.46	122	A/4	1946
314	AST	2	EPC0112	PIACENZA	ABBONDANZA 6	186,83	A/4	1929
315	AST	2	EPC0120	PIACENZA	FARNESE 37	160,64	A/3	1900
316	AST	2	EPC0152	PIACENZA	PONTIERE 10	115,8	A/4	1935
317	AST	2	EPC0047	PIACENZA	EMILIA PAVESE 29	131,32	A/3	1932
318	ASI	2	EPC0087	PIACENZA	PALMERIO 2	298,2	A/3	1869
319	AST	2	EPC0105	PIACENZA	EMILIA PAVESE 116	116,31	A/4	1935
320	AST	2	EPC0128	PIACENZA	CITTADELLA 25	135,7	A/3	1931
321	AST	2	EPC0131	PIACENZA	CASALI 19	139,65	A/4	1931
322	AST	2	EPC0133	PIACENZA	CITTADELLA 25	52,25	A/4	1931
323	AST	2	EPC0150	PIACENZA	EMILIA PAVESE 29	122,16	A/4	1932
324	AST	2	EPC0032	PIACENZA	MALTA 14	179,85	A/4	1931
325	AST	2	EPC0089	PIACENZA	EMILIA PAVESE 29	167,3	A/4	1932
326	AST	2	EPC0091	PIACENZA	EMILIA PARMENSE 95	128,49	A/3	1930
327	AST	2	EPC0098	PIACENZA	EMILIA PAVESE 108	221,56	A/4	1935
328	AST	2	EPC0111	PIACENZA	BENEDETTINE 58	192	A/4	1946
329	AST	2	EPC0129	PIACENZA	CASALI 17	175,87	A/4	1931
330	AST	2	EPC0182	PIACENZA	PAVERI FONTANA 1	118,61	A/2	1984
331	ASGC	2	EPI0003	PISA	PIERIN DEL VAGO 16	103,3	A/3	1950
332	AST	2	EPI0020	PISA	GELLO 158	147,2	A/2	1988
333	AST	2	EPI0034	PISA	GELLO 156	149	A/2	1988
334	AST	2	EPI0005	PISA	S. MARTINO 2	121,6	A/2	1950
335	AST	2	EPI0012	PISA	GELLO 160	149,6	A/2	1988
336	AST	2	EPI0021	PISA	GELLO 158	147,7	A/2	1988
337	AST	2	EPI0028	PISA	GELLO 156	147,1	A/2	1988
338	AST	2	EPI0029	PISA	GELLO 156	148,9	A/2	1988
339	AST	2	EPT0003	PISTOIA	ITALIA 70	159,7	A/3	1944
340	AST	2	EPT0007	PISTOIA	ITALIA 70	123,9	A/3	1944
341	AST	2	EPT0008	PISTOIA	ITALIA 70	93,2	A/3	1944
342	AST	2	EPT0019	PISTOIA	BARONI 21	106,92	A/3	1950
343	AST	2	ESI0048	RAPOLANO TERME	CARDUCCI 3	119,4	A/2	1972
344	AST	2	ESI0045	RAPOLANO TERME	CARDUCCI 3	108,7	A/2	1972
345	ASI	2	ERA0011	RAVENNA	SUZZI 12	88,7	A/3	1982
346	AST	2	ERA0013	RAVENNA	SUZZI 12	88,8	A/3	1982
347	ASI	2	ERA0014	RAVENNA	SUZZI 12	120	A/3	1982
348	AST	2	ERA0016	RAVENNA	SUZZI 12	89,05	A/4	1982
349	AST	2	ERA0018	RAVENNA	SUZZI 12	99,8	A/4	1982
350	AST	2	ERA0019	RAVENNA	SUZZI 12	89,05	A/3	1982
351	AST	2	ERA0020	RAVENNA	SUZZI 12	130,55	A/3	1982
352	AST	2	ERA0021	RAVENNA	SUZZI 12	99,8	A/4	1982
353	AST	2	ERA0025	RAVENNA	SUZZI 14	99,8	A/3	1982
354	AST	2	ERA0026	RAVENNA	SUZZI 14	99,95	A/3	1982
355	AST	2	ERA0027	RAVENNA	SUZZI 14	90	A/3	1982
356	AST	2	ERA0029	RAVENNA	SUZZI 14	88,95	A/3	1982
357	AST	2	ERA0032	RAVENNA	SUZZI 14	89,35	A/3	1982
358	AST	2	ERA0033	RAVENNA	SUZZI 14	101,3	A/3	1982
359	AST	2	ERA0034	RAVENNA	SUZZI 14	131,15	A/3	1982
360	AST	2	ERA0038	RAVENNA	SUZZI 14	89,6	A/3	1982
361	AST	2	ERA0010	RAVENNA	SUZZI 12	99,75	A/4	1982
362	AST	2	ERA0015	RAVENNA	SUZZI 12	99,8	A/4	1982
363	AST	2	ERA0022	RAVENNA	SUZZI 12	89,05	A/4	1982
364	AST	2	ERA0035	RAVENNA	SUZZI 14	90,25	A/3	1982
365	AST	2	ERA0037	RAVENNA	SUZZI 14	131	A/3	1982
366	AST	2	ERE0002	REGGIO EMILIA	CASALI 89	114,14	A/3	1946
367	AST	2	ERE0013	REGGIO EMILIA	VIA ALLEGRI N.10	91,07	A/3	1946

N°	Classif.	Status	Codice Alloggi	Località	Indirizzo	mq.	Cat. Catasto	Anno Costruz.
368	AST	2	ERE0014	REGGIO EMILIA	VIA ALLEGRI N.10	102,35	A/3	1946
369	AST	2	ERE0016	REGGIO EMILIA	VIA ALLEGRI N.11	108,62	A/3	1946
370	AST	2	ERE0017	REGGIO EMILIA	VIA ALLEGRI N.10	120,49	A/3	1946
371	AST	2	ERN0006	RIMINI	MACANNO 6	106,36	A/2	1978
372	AST	2	ERN0008	RIMINI	MACANNO 6	94,19	A/2	1978
373	AST	2	ERN0009	RIMINI	MACANNO 6	94,49	A/2	1978
374	AST	2	ERN0010	RIMINI	MACANNO 6	107,05	A/2	1978
375	AST	2	ERN0014	RIMINI	MACANNO 6	107,86	A/2	1978
376	AST	2	ERN0003	RIMINI	MACANNO 6	106,4	A/2	1978
377	AST	2	EBO0266	SASSO MARCONI	SETTA 12	118,95	A/3	1936
378	AST	2	EFI0336	SESTO FIORENTINO	DONIZETTI 171	122,4	A/2	1987
379	AST	2	EFI0339	SESTO FIORENTINO	DONIZETTI 171	122,4	A/2	1987
380	AST	2	EFI0350	SESTO FIORENTINO	DONIZETTI 173	123,03	A/2	1987
381	AST	2	EFI0357	SESTO FIORENTINO	DONIZETTI 175	121,81	A/2	1987
382	AST	2	EFI0378	SESTO FIORENTINO	DONIZETTI 181	128,67	A/2	1993
383	AST	2	EFI0383	SESTO FIORENTINO	DONIZETTI 181	143,45	A/2	1993
384	ASI	2	EFI0399	SESTO FIORENTINO	DONIZETTI 169	118,94	A/2	1995
385	AST	2	EFI0406	SESTO FIORENTINO	DONIZETTI 167	120,53	A/2	1996
386	AST	2	EFI0356	SESTO FIORENTINO	DONIZETTI 175	122,4	A/2	1987
387	AST	2	EFI0360	SESTO FIORENTINO	DONIZETTI 175	121,72	A/2	1987
388	ASI	2	ESI0037	SIENA	AMENDOLA 19	120	A/3	1970
389	AST	2	ESI0061	SIENA	PISACANE 166	109	A/2	1988
390	AST	2	ESI0042	SIENA	PIAN D'OVILE 39	41,14	A/2	1950
391	AST	2	ESI0068	SIENA	PISACANE 166	128,1	A/2	1988
392	AST	2	ESI0069	SIENA	PISACANE 166	138,1	A/2	1988
393	AST	2	EPG0047	SPOLETO	ANFITEATRO 21	123,73	A/3	1860
394	ASI	2	EPG0048	SPOLETO	ANFITEATRO 21	94,1	A/3	1860
395	AST	2	EAQ0077	SULMONA	BASE LOG.	166,9	A/3	
396	AST	2	ETE0002	TERAMO	CORSO PORTA ROMANA 64	113	A/4	1890
397	AST	2	ETR0013	TERNI	DEL LANIFICIO 19	132,4	A/4	1945

ALLOGGI IN SERVIZIO

PULENTI SENZA TITOLO

ANNISSO

ESIBITO

REGOLAMENTO

**COMANDO REGIONE MILITARE SUD
ALLOGGI DI SERVIZIO**

Utenti senza titolo - N. 224

Situazione aggiornata al 31 dicembre 2001

Annesso 2

N°	Classif.	Status	Codice Alloggi	Località	Indirizzo	mq.	Cat. Catasto	Anno Costruz.
1	AST	2	EBA0125	ALTAMURA	Via Brescia 59	124	A/2	1963
2	AST	2	EBA0128	ALTAMURA	Via Brescia 59	111	A/2	1963
3	AST	2	EBA0129	ALTAMURA	Via Gradisca 1	88	A/3	1963
4	AST	2	EBA0138	ALTAMURA	Via Manzoni 111	93	A/3	1963
5	AST	2	EBA0143	ALTAMURA	Via Monfalcone 64	92	A/3	1963
6	AST	2	EBA0144	ALTAMURA	Via Monfalcone 64	80	A/3	1963
7	AST	2	EBA0127	ALTAMURA	Via Brescia 59	124	A/2	1963
8	AST	2	EBA0130	ALTAMURA	Via Gradisca 1	143	A/2	1963
9	AST	2	EBA0132	ALTAMURA	Via Gradisca 1	143	A/2	1963
10	AST	2	EBA0142	ALTAMURA	Via Monfalcone 64	102	A/3	1963
11	AST	2	EBA0010	BARI	Via S Francesco d'Assisi 2	152	A/2	1866
12	AST	2	EBA0041	BARI	Via G Petroni 6	121	A/2	1864
13	AST	2	EBA0056	BARI	Via Alberotanza 36/c	116	A/2	1945
14	AST	2	EBA0059	BARI	Via Napoli 328/a	74	A/3	1944
15	AST	2	EBA0063	BARI	Via Napoli 328/a	74	A/3	1944
16	AST	2	EBA0072	BARI	Viale Mercadante 12	53	A/3	1864
17	AST	2	EBA0076	BARI	Via Gentile 52	103	A/3	1930
18	AST	2	EBA0080	BARI	Via Napoli 326	81	A/3	1944
19	AST	2	EBA0005	BARI	Via Cairoli 80	127	A/2	1935
20	AST	2	EBA0019	BARI	Via S Francesco d'Assisi 6	127	A/2	1866
21	AST	2	EBA0047	BARI	Via Tanzi 3	150	A/2	1888
22	AST	2	EBA0050	BARI	Via Tanzi 3	54	A/3	1888
23	AST	2	EBA0051	BARI	Via Tanzi 3	97	A/3	1888
24	AST	2	EBA0068	BARI	Corso A De Gaspari 423	159	A/2	1934
25	AST	2	EBA0071	BARI	Viale Mercadante 12	94	A/3	1864
26	AST	2	EBA0081	BARI	Via Napoli 326	87	A/3	1944
27	AST	2	EBA0083	BARI	Via Napoli 328	89	A/3	1944
28	AST	2	EBA0085	BARI	Via Napoli 328	88	A/3	1944
29	AST	2	EBA0093	BARI	Via Napoli 326	95	A/3	1944
30	AST	2	EBA0094	BARI	Via Napoli 326	97	A/3	1944
31	AST	2	EBA0097	BARI	Via Napoli 326	96	A/3	1944
32	AST	2	EBA0102	BARI	Via Napoli 326	87	A/3	1944
33	AST	2	EBA0104	BARI	Via Napoli 322	95	A/3	1944
34	ASGC	2	EBA0110	BARI	Via Gentile 31	81	A/3	1971
35	AST	2	EBA0148	BARLETTA	Via Andria 101	87	A/3	1967
36	AST	2	EBA0150	BARLETTA	Via Andria 101	103	A/3	1967
37	AST	2	EBA0155	BARLETTA	Via Andria 101	85	A/3	1967
38	AST	2	ECE0039	CAPUA	Via S Maria la Fossa 38	64	A/4	1975
39	AST	2	ECE0025	CAPUA	Via Rione De Carolis 1	147	A/4	1975
40	AST	2	ECE0026	CAPUA	Via Rione De Carolis 1	154	A/4	1975
41	AST	2	ECE0027	CAPUA	Via Rione De Carolis 1	104	A/4	1975
42	AST	2	ECE0029	CAPUA	Via Rione De Carolis 1	106	A/4	1975
43	AST	2	ECE0012	CASAGIOVE	Via Lazio 32	108	A/3	1990
44	AST	2	ECE0014	CASAGIOVE	Via Lazio 32	106	A/3	1990
45	AST	2	ECE0017	CASAGIOVE	Via Lazio 32	106	A/3	1990
46	AST	2	ECE0018	CASAGIOVE	Via Lazio 32	103	A/3	1990
47	ASI	2	ECE0020	CASAGIOVE	Via Lazio 32	118	A/3	1990
48	AST	2	ECE0001	CASAGIOVE	Via Lazio 34	108	A/3	1990
49	AST	2	ECE0005	CASAGIOVE	Via Lazio 34	106	A/3	1990
50	AST	2	ECE0007	CASAGIOVE	Via Lazio 34	103	A/3	1990
51	AST	2	ECE0013	CASAGIOVE	Via Lazio 32	108	A/3	1990
52	AST	2	ECE0015	CASAGIOVE	Via Lazio 32	122	A/3	1990
53	AST	2	ECE0016	CASAGIOVE	Via Lazio 32	106	A/3	1990
54	ASI	2	ECE0052	CASERTA	Via Eleuterio Ruggero	138	A/3	1975
55	AST	2	ECE0054	CASERTA	Via Eleuterio Ruggero	103	A/3	1975
56	AST	2	ECE0063	CASERTA	Via Fanin 3	137	A/3	1975
57	AST	2	ECE0069	CASERTA	Via C Battisti	135	A/2	1975

N°	Classif.	Status	Codice Alloggi	Località	Indirizzo	mq.	Cat. Catasto	Anno Costruz.
58	AST	2	ECE0077	CASERTA	Corso Trieste 41	105	A/4	1975
59	ASI	2	ECE0080	CASERTA	Corso Trieste 41	164	A/2	1975
60	AST	2	ECE0088	CASERTA	Corso Trieste 41	112	A/4	1975
61	AST	2	ECE0089	CASERTA	Corso Trieste 41	103	A/4	1975
62	AST	2	ECE0097	CASERTA	Corso Trieste 41	86	A/4	1975
63	AST	2	ECE0098	CASERTA	Corso Trieste 41	110	A/4	1975
64	AST	2	ECE0100	CASERTA	Via Ferrarecce 132	144	A/4	1975
65	AST	2	ECE0051	CASERTA	Via Eleuterio Ruggero	165	A/3	1975
66	ASGC	2	ECE0062	CASERTA	Via Fanin 3	139	A/3	1975
67	AST	2	ECE0067	CASERTA	Via C Battisti	115	A/2	1975
68	AST	2	ECE0072	CASERTA	Corso Trieste 22	120	A/4	1975
69	AST	2	ECE0086	CASERTA	Corso Trieste 41	79	A/4	1975
70	AST	2	ECE0090	CASERTA	Corso Trieste 41	102	A/4	1975
71	AST	2	ECE0092	CASERTA	Corso Trieste 41	112	A/2	1975
72	AST	2	ECE0093	CASERTA	Corso Trieste 41	157	A/4	1975
73	AST	2	ECE0096	CASERTA	Corso Trieste 41	110	A/4	1975
74	AST	2	ECE0099	CASERTA	Corso Trieste 41	120	A/4	1975
75	AST	2	ECE0114	CASERTA	Via Passionisti 4	76	A/2	1975
76	AST	2	ECZ0008	CATANZARO	Via F Paglia 54	60	A/3	1975
77	AST	2	ECZ0009	CATANZARO	Via F Paglia 54	60	A/3	1975
78	AST	2	ECZ0011	CATANZARO	Via Pascoli	117	A/2	1975
79	AST	2	ECZ0013	CATANZARO	Via Pascoli	64	A/2	1975
80	AST	2	ECZ0022	CATANZARO	Viale Brutium 2	84	A/4	1975
81	AST	2	ECS0012	COSENZA	Via Molicella snc	84	A/3	1984
82	AST	2	ECS0004	COSENZA	Via Molicella snc	113	A/3	1984
83	AST	2	EFG0003	FOGGIA	Via Magg della Rocca 4	133	A/3	1866
84	AST	2	EFG0016	FOGGIA	Via Tratturo Castiglione 79	110	A/3	1984
85	AST	2	EFG0002	FOGGIA	Via Magg della Rocca 4	126	A/3	1866
86	ASI	2	ELE0008	LECCE	Via Costadura	219	A/3	1914
87	AST	2	ELE0035	LECCE	Via Vecchia Carmiano	148	A/3	1994
88	AST	2	ECE0125	MADDALONI	Via della Consolazione 2	117	A/3	1975
89	AST	2	ECE0128	MADDALONI	Via della Consolazione 2	124	A/3	1975
90	AST	2	ECE0147	MADDALONI	Via della Consolazione 2	75	A/3	1975
91	AST	2	ECE0126	MADDALONI	Via della Consolazione 2	132	A/3	1975
92	AST	2	ECE0127	MADDALONI	Via della Consolazione 2	109	A/3	1975
93	AST	2	ECE0134	MADDALONI	Via della Consolazione 2	87	A/3	1975
94	AST	2	ECE0136	MADDALONI	Via della Consolazione 2	87	A/3	1975
95	AST	2	ECE0138	MADDALONI	Via della Consolazione 2	87	A/3	1975
96	AST	2	ECE0144	MADDALONI	Via della Consolazione 2	89	A/3	1975
97	AST	2	ENA0170	MIANO	Via Miano 195	73	A/3	1975
98	AST	2	ENA0167	MIANO	Via Miano 199	89	A/3	1975
99	AST	2	ENA0175	MIANO	Via Miano 195	89	A/3	1975
100	AST	2	ENA0176	MIANO	Via Miano 195	72	A/3	1975
101	AST	2	ENA0177	MIANO	Via Miano 195	89	A/3	1975
102	AST	2	EBA0120	MONOPOLI	Ex Strada Statale 1672	125	A/2	1937
103	AST	2	EBA0121	MONOPOLI	Ex Strada Statale 1672	113	A/2	1937
104	AST	2	ENA0184	NAPOLI	Via Campegna 247	112	A/2	1991
105	ASI	2	ENA0189	NAPOLI	Via Campegna 247	109	A/2	1991
106	ASI	2	ENA0191	NAPOLI	Via Campegna 247	114	A/2	1991
107	ASI	2	ENA0196	NAPOLI	Via Campegna 247	112	A/2	1994
108	ASI	2	ENA0277	NAPOLI	Via Metastasio 99	103	A/2	1984
109	AST	2	ENA0220	NAPOLI	Via Metastasio 99	110	A/2	1989
110	AST	2	ENA0240	NAPOLI	Via Rossetti 46	74	A/3	1975
111	AST	2	ENA0241	NAPOLI	Via Rossetti 46	83	A/3	1975
112	AST	2	ENA0331	NAPOLI	Baracca 37	88	A/4	1975
113	AST	2	ENA0334	NAPOLI	Baracca 39	88	A/3	1975
114	AST	2	ENA0336	NAPOLI	Baracca 40	87	A/3	1975
115	AST	2	ENA0338	NAPOLI	Baracca 41	56	A/4	1975
116	ASI	2	ENA0319	NAPOLI	Corso Malta 104	126	A/4	1975
117	ASI	2	ENA0340	NAPOLI	Via G Parisi 16	80	A/3	1975
118	ASI	2	ENA0342	NAPOLI	Via G Parisi 16	146	A/3	1975
119	ASI	2	ENA0349	NAPOLI	Via Cesario Console 13	350	A/2	1975

N°	Classif.	Status	Codice Alloggi	Località	Indirizzo	mq.	Cat. Catasto	Anno Costruz.
120	ASI	2	ENA0350	NAPOLI	Via Cesario Console 13	199	A/2	1975
121	AST	2	ENA0273	NAPOLI	Via Metastasio 99	108	A/2	1984
122	AST	2	ENA0280	NAPOLI	Via Metastasio 99	103	A/2	1984
123	AST	2	ENA0285	NAPOLI	Via Metastasio 99	109	A/2	1984
124	AST	2	ENA0210	NAPOLI	Via Metastasio 99	110	A/2	1989
125	AST	2	ENA0231	NAPOLI	Via Rossetti 46	101	A/3	1975
126	AST	2	ENA0233	NAPOLI	Via Rossetti 46	76	A/3	1975
127	AST	2	ENA0238	NAPOLI	Via Rossetti 46	93	A/3	1975
128	AST	2	ENA0242	NAPOLI	Via Rossetti 46	76	A/3	1975
129	AST	2	ENA0243	NAPOLI	Via Rossetti 46	74	A/3	1975
130	AST	2	ENA0244	NAPOLI	Via Rossetti 46	83	A/3	1975
131	AST	2	ENA0247	NAPOLI	Via Metastasio 52	59	A/3	1975
132	AST	2	ENA0248	NAPOLI	Via Metastasio 52	85	A/3	1975
133	AST	2	ENA0251	NAPOLI	Via Metastasio 52	75	A/3	1975
134	AST	2	ENA0252	NAPOLI	Via Metastasio 52	73	A/3	1975
135	AST	2	ENA0255	NAPOLI	Via Metastasio 52	73	A/3	1975
136	AST	2	ENA0256	NAPOLI	Via Metastasio 52	83	A/3	1975
137	AST	2	ENA0257	NAPOLI	Via Metastasio 52	75	A/3	1975
138	AST	2	ENA0259	NAPOLI	Via Metastasio 52	83	A/3	1975
139	AST	2	ENA0260	NAPOLI	Via Metastasio 52	75	A/3	1975
140	AST	2	ENA0261	NAPOLI	Via Metastasio 52	73	A/3	1975
141	AST	2	ENA0262	NAPOLI	Via Metastasio 52	83	A/3	1975
142	AST	2	ENA0263	NAPOLI	Via Metastasio 52	75	A/3	1975
143	AST	2	ENA0329	NAPOLI	Baracca 36	94	A/4	1975
144	AST	2	ENA0330	NAPOLI	Baracca 37	86	A/4	1975
145	AST	2	ENA0333	NAPOLI	Baracca 38	87	A/4	1975
146	AST	2	ENA0335	NAPOLI	Baracca 39	88	A/3	1975
147	AST	2	ENA0337	NAPOLI	Baracca 40	87	A/3	1975
148	AST	2	ENA0291	NAPOLI	Piazza Eritrea 5	79	A/3	1975
149	AST	2	ENA0292	NAPOLI	Piazza Eritrea 5	144	A/3	1975
150	AST	2	ENA0294	NAPOLI	Piazza Eritrea 5	187	A/3	1975
151	AST	2	ENA0296	NAPOLI	Piazza Eritrea 5	114	A/3	1975
152	AST	2	ENA0299	NAPOLI	Piazza Eritrea 5	147	A/2	1975
153	AST	2	ENA0306	NAPOLI	Corso Malta 113	92	A/4	1975
154	AST	2	ENA0307	NAPOLI	Corso Malta 113	84	A/4	1975
155	AST	2	ENA0316	NAPOLI	Corso Malta 113	110	A/4	1975
156	AST	2	ENA0327	NAPOLI	Fabbricato 24 F	56	A/4	1975
157	ASI	2	ENA0001	NOLA	Via S Paolo Belsito 135	114	A/2	1975
158	AST	2	ENA0024	NOLA	Via S Paolo Belsito 135	72	A/2	1975
159	AST	2	ENA0031	NOLA	Via S Paolo Belsito 135	90	A/2	1975
160	AST	2	ENA0033	NOLA	Via S Paolo Belsito 135	95	A/2	1975
161	AST	2	ENA0016	NOLA	Via S Paolo Belsito 135	70	A/2	1975
162	ASI	2	ENA0034	NOLA	Via S Paolo Belsito 135	106	A/2	1975
163	AST	2	ESA0079	PERSANO SELE	Via Saraceno snc	99	A/2	1975
164	AST	2	ESA0085	PERSANO SELE	Via Sele snc	99	A/2	1975
165	AST	2	ESA0098	PERSANO SELE	Via Sele snc	200	A/7	1975
166	ASGC	2	ERC0003	PIANI DI MODENA	Via Modena S Sperato 2/H	120	A/4	1975
167	AST	2	ERC0005	PIANI DI MODENA	Via Modena S Sperato 2/H	123	A/4	1975
168	AST	2	EPZ0002	POTENZA	Via Appia 108/A	107	A/3	1984
169	AST	2	ENA0131	S. ANASTASIA	Via Casaliciello 3	111	A/2	1979
170	AST	2	ENA0158	S. ANASTASIA	Via Casaliciello 3	111	A/2	1979
171	AST	2	ENA0148	S. ANASTASIA	Via Casaliciello 3	103	A/2	1979
172	AST	2	ENA0150	S. ANASTASIA	Via Casaliciello 3	113	A/2	1979
173	AST	2	ENA0151	S. ANASTASIA	Via Casaliciello 3	111	A/2	1979
174	AST	2	ENA0155	S. ANASTASIA	Via Casaliciello 3	111	A/2	1979
175	AST	2	ENA0159	S. ANASTASIA	Via Casaliciello 3	113	A/2	1979
176	AST	2	ENA0070	S. GIORGIO A CREMANO	Via Lagno 13	94	A/3	1975
177	AST	2	ENA0091	S. GIORGIO A CREMANO	Corso S Giovanni a Teduccio 1062	70	A/3	1975
178	AST	2	ENA0094	S. GIORGIO A CREMANO	Corso S Giovanni a Teduccio 1062	70	A/3	1975
179	AST	2	ENA0095	S. GIORGIO A CREMANO	Corso S Giovanni a Teduccio 1062	71	A/3	1975
180	AST	2	ENA0096	S. GIORGIO A CREMANO	Corso S Giovanni a Teduccio 1062	87	A/3	1975
181	AST	2	ENA0098	S. GIORGIO A CREMANO	Corso S Giovanni a Teduccio 1062	71	A/3	1975

N°	Classif.	Status	Codice Alloggi	Località	Indirizzo	mq.	Cat. Catasto	Anno Costruz.
182	AST	2	ENA0111	S. GIORGIO A CREMANO	Corso S Giovanni a Teduccio 1062	106	A/2	1986
183	AST	2	ENA0112	S. GIORGIO A CREMANO	Corso S Giovanni a Teduccio 1062	106	A/2	1986
184	AST	2	ENA0071	S. GIORGIO A CREMANO	Via Lagno 13	132	A/3	1975
185	AST	2	ENA0072	S. GIORGIO A CREMANO	Via Lagno 13	132	A/3	1975
186	AST	2	ENA0076	S. GIORGIO A CREMANO	Via Lagno 13	173	A/3	1975
187	AST	2	ENA0089	S. GIORGIO A CREMANO	Corso S Giovanni a Teduccio 1062	70	A/3	1975
188	AST	2	ENA0092	S. GIORGIO A CREMANO	Corso S Giovanni a Teduccio 1062	70	A/3	1975
189	AST	2	ENA0099	S. GIORGIO A CREMANO	Corso S Giovanni a Teduccio 1062	87	A/3	1975
190	AST	2	ENA0114	S. GIORGIO A CREMANO	Corso S Giovanni a Teduccio 1062	96	A/2	1973
191	AST	2	ENA0116	S. GIORGIO A CREMANO	Corso S Giovanni a Teduccio 1062	96	A/2	1973
192	AST	2	ENA0118	S. GIORGIO A CREMANO	Corso S Giovanni a Teduccio 1062	99	A/2	1973
193	AST	2	ENA0121	S. GIORGIO A CREMANO	Corso S Giovanni a Teduccio 1062	96	A/2	1973
194	AST	2	ENA0122	S. GIORGIO A CREMANO	Corso S Giovanni a Teduccio 1062	96	A/2	1973
195	AST	2	ENA0123	S. GIORGIO A CREMANO	Corso S Giovanni a Teduccio 1062	96	A/2	1973
196	AST	2	ENA0124	S. GIORGIO A CREMANO	Corso S Giovanni a Teduccio 1062	96	A/2	1973
197	AST	2	ENA0125	S. GIORGIO A CREMANO	Corso S Giovanni a Teduccio 1062	96	A/2	1973
198	AST	2	ENA0126	S. GIORGIO A CREMANO	Corso S Giovanni a Teduccio 1062	96	A/2	1973
199	AST	2	ENA0127	S. GIORGIO A CREMANO	Corso S Giovanni a Teduccio 1062	96	A/2	1973
200	AST	2	ECE0165	S. NICOLA LA STRADA	Via De Gasperi 70	109	A/4	1975
201	AST	2	ECE0164	S. NICOLA LA STRADA	Via De Gasperi 70	108	A/4	1975
202	AST	2	ECE0166	S. NICOLA LA STRADA	Via De Gasperi 70	102	A/4	1975
203	AST	2	ECE0167	S. NICOLA LA STRADA	Via L Sturzo 1	104	A/2	1981
204	AST	2	ECE0168	S. NICOLA LA STRADA	Via L Sturzo 1	151	A/2	1981
205	AST	2	ECE0169	S. NICOLA LA STRADA	Via L Sturzo 1	137	A/2	1981
206	AST	2	ESA0015	SALERNO	Piazza d'Armi 1	136	A/2	1989
207	AST	2	ESA0035	SALERNO	Piazza d'Armi 1	113	A/2	1991
208	AST	2	ESA0006	SALERNO	Traversa Campo d'Armi 1	110	A/2	1986
209	AST	2	ESA0021	SALERNO	Piazza d'Armi 1	136	A/2	1989
210	AST	2	ESA0023	SALERNO	Piazza d'Armi 1	136	A/2	1989
211	AST	2	ESA0047	SALERNO	Piazza d'Armi 1	110	A/2	1991
212	AST	2	ESA0061	SALERNO	Via del Pezzo 85	85	A/2	1993
213	AST	2	EBA0166	TARANTO	Via Cugini	168	A/3	1901
214	AST	2	EBA0167	TARANTO	Via Cugini	178	A/3	1901
215	AST	2	EBA0170	TARANTO	Via Magnaghi	100	A/4	1945
216	AST	2	EBA0173	TARANTO	Via Magnaghi	103	A/4	1945
217	AST	2	ENA0064	TORRE ANNUNZIATA	Via Roma snc	88	A/4	1975
218	AST	2	ENA0055	TORRE ANNUNZIATA	Piazza P Morrone 5	96	A/4	1975
219	AST	2	ENA0058	TORRE ANNUNZIATA	Piazza P Morrone 5	133	A/4	1975
220	AST	2	ENA0059	TORRE ANNUNZIATA	Piazza P Morrone 5	126	A/4	1975
221	ASGC	2	ENA0060	TORRE ANNUNZIATA	Piazza P Morrone 5	162	A/4	1975
222	AST	2	ENA0063	TORRE ANNUNZIATA	Via Roma snc	60	A/4	1975
223	ASI	2	EBA0184	TRANI	Via Corato 46	110	A/2	1981
224	AST	2	EBA0187	TRANI	Via Corato 46	110	A/2	1981

ALLOGGI DI SERVIZIO

UTENTI SENZA TITOLO

INNESO

ESERCIZIO

LA SOSTITUZIONE DELLA SOSTITUIBILE

**COMANDO MILITARE DELLA CAPITALE
ALLOGGI DI SERVIZIO**

Utenti senza titolo - N. 1334

Situazione aggiornata al 31 dicembre 2001

Annesso 2

N°	Classif.	Status	Codice Alloggi	Località	Indirizzo	mq.	Cat. Catasto	Anno Costruz.
1	AST	2	ERM4411	ANZIO	Via di Villa Neroniana, 1	101,55	A2	1930
2	AST	2	ERM4412	ANZIO	Via di Villa Neroniana, 1	62,57	A2	1930
3	AST	2	ERM4414	ANZIO	Via Roma, 1	93	A2	1950
4	AST	2	ERM4416	ANZIO	Via Roma, 1	131	A2	1950
5	AST	2	ERM4417	ANZIO	Via Roma, 1	96	A2	1950
6	AST	2	ERM4421	ANZIO	Viale Severiano, 22	64,95	A2	1950
7	AST	2	ERM4422	ANZIO	Viale Severiano, 22	64,95	A2	1950
8	AST	2	ERM4423	ANZIO	Viale Severiano, 22	64,95	A2	1950
9	AST	2	ERM4424	ANZIO	Viale Severiano, 22	64,95	A2	1950
10	AST	2	ERM4425	ANZIO	Viale Severiano, 22	64,95	A2	1950
11	AST	2	ERM4426	ANZIO	Viale Severiano, 22	64,95	A2	1950
12	AST	2	ERM4428	ANZIO	Viale Severiano, 22	64,95	A2	1950
13	AST	2	ERM4430	ANZIO	Viale Severiano, 22	64,95	A2	1950
14	AST	2	ERM4431	ANZIO	Viale Severiano, 22	64,95	A2	1950
15	AST	2	ERM4432	ANZIO	Viale Severiano, 22	64,95	A2	1950
16	AST	2	ERM4433	ANZIO	Viale Severiano, 22	64,95	A2	1950
17	AST	2	ERM4435	ANZIO	Viale Severiano, 24	64,95	A2	1950
18	AST	2	ERM3231	AURELIA	Via Aurelia Nord, 100	52,04	A2	1955
19	AST	2	ERM3238B	AURELIA	Via Aurelia Nord, 100	65,42	A2	1955
20	ASI	2	ERM2105	BRACCIANO	Via Carlo Marchi, 2-4	126,94	A2	1952
21	AST	2	ERM2106	BRACCIANO	Via Carlo Marchi, 2-4	129,16	A2	1952
22	AST	2	ERM2107	BRACCIANO	Via Carlo Marchi	126,94	A2	1953
23	AST	2	ERM2111	BRACCIANO	Via Carlo Marchi	64,08	A2	1953
24	AST	2	ERM2112	BRACCIANO	Via Carlo Marchi	52,14	A2	1953
25	AST	2	ERM2113	BRACCIANO	Via Carlo Marchi	115,77	A2	1953
26	AST	2	ERM2115	BRACCIANO	Via Carlo Marchi	73,46	A2	1953
27	AST	2	ERM2118	BRACCIANO	Via Carlo Marchi, 2-4	73,46	A2	1952
28	ASI	2	ERM2119	BRACCIANO	Via Carlo Marchi	88,87	A2	1953
29	AST	2	ERM2122	BRACCIANO	Via Carlo Marchi	89,26	A2	1953
30	AST	2	ERM2125	BRACCIANO	Via Ettore Latini, 13	99,28	A2	1950
31	AST	2	ERM2126	BRACCIANO	Via Ettore Latini, 13	95,52	A2	1950
32	ASI	2	ERM2128	BRACCIANO	Via Ettore Latini, 13	102,12	A2	1960
33	AST	2	ERM2130	BRACCIANO	Via Ettore Latini, 13	90,86	A2	1950
34	AST	2	ERM2134	BRACCIANO	Via Ettore Latini, 13	95,52	A2	1950
35	AST	2	ERM2139	BRACCIANO	Via Flavia, 13	66,03	A2	1957
36	AST	2	ERM2141	BRACCIANO	Via Flavia, 13	80,63	A2	1957
37	AST	2	ERM2143	BRACCIANO	Via Flavia, 13	73,81	A2	1957
38	AST	2	ERM2147	BRACCIANO	Via Flavia, 13	84	A2	1940
39	AST	2	ERM2150	BRACCIANO	Via Carlo Marchi, 2-4	117,79	A2	1952
40	AST	2	ERM2153	BRACCIANO	Via Carlo Marchi, 2	89,48	A2	1953
41	AST	2	ERM2154	BRACCIANO	Via Carlo Marchi, 2	91,64	A2	1953
42	AST	2	ERM2158	BRACCIANO	Via Carlo Marchi, 2/A	71,87	A2	1953
43	AST	2	ERM2159	BRACCIANO	Via Carlo Marchi, 2/A	89,48	A2	1953
44	AST	2	ERM2160	BRACCIANO	Via Carlo Marchi, 2/B	54,12	A2	1953
45	AST	2	ERM2161	BRACCIANO	Via Carlo Marchi, 2	60,19	A2	1953
46	AST	2	ERM2162	BRACCIANO	Via Carlo Marchi, 2-4	116,74	A2	1952
47	AST	2	ERM2164	BRACCIANO	Via Carlo Marchi, 2/A	71,86	A2	1953
48	AST	2	ERM2166	BRACCIANO	Via Carlo Marchi, 2	87,36	A2	1952
49	AST	2	ERM2167	BRACCIANO	Via Carlo Marchi, 2	71,86	A2	1952
50	AST	2	ERM2168	BRACCIANO	Via Carlo Marchi	89,48	A2	1953
51	AST	2	ERM2170	BRACCIANO	Via Carlo Marchi, 13	71,86	A2	1953
52	AST	2	ERM2173	BRACCIANO	Via Aurelio Saffio, 1	115,85	A2	1953
53	AST	2	ERM2174	BRACCIANO	Via Aurelio Saffio, 1	71	A2	1905
54	AST	2	ERM2177	BRACCIANO	Via Castel Giuliano, 4	86,03	A2	1944
55	AST	2	ERM2177B	BRACCIANO	Via Castel Giuliano, 4	92,93	A2	1980
56	AST	2	ERM2207	BRACCIANO	Via Castel Giuliano, 2	105,45	A2	1983
57	AST	2	ERM2212	BRACCIANO	Via Castel Giuliano, 2	106,12	A2	1983

N°	Classif.	Status	Codice Alloggi	Località	Indirizzo	mq.	Cat. Catasto	Anno Costruz.
58	AST	2	ERM2213	BRACCIANO	Via Castel Giuliano, 2	105,45	A2	1983
59	AST	2	ERM2218	BRACCIANO	Via Castel Giuliano, 2	106,12	A2	1983
60	AST	2	ERM2219	BRACCIANO	Via Castel Giuliano, 2	105,45	A2	1983
61	AST	2	ERM2222	BRACCIANO	Via Castel Giuliano, 4	105,45	A2	1983
62	AST	2	ERM2915	CESANO DI ROMA	Via della Staz. di Cesano, 423	152,91	A2	1955
63	AST	2	ERM2917	CESANO DI ROMA	Via della Staz. di Cesano, 423	142,01	A2	1955
64	AST	2	ERM2921	CESANO DI ROMA	Via della Staz. di Cesano, 423	141,23	A6	1930
65	AST	2	ERM2924	CESANO DI ROMA	Via della Staz. di Cesano, 423	96,01	A2	1945
66	AST	2	ERM2934	CESANO DI ROMA	Via Senio, 32	87,71	A4	1955
67	AST	2	ERM2938	CESANO DI ROMA	Via Senio, 33	80,83	A2	1955
68	AST	2	ERM2940	CESANO DI ROMA	Via Senio, 33	76,04	A4	1940
69	AST	2	ERM2941	CESANO DI ROMA	Via Senio, 34	100,52	A4	1955
70	AST	2	ERM2942	CESANO DI ROMA	Via Senio, 34	89,05	A4	1955
71	AST	2	ERM2943	CESANO DI ROMA	Via Senio, 34	72,78	A4	1955
72	AST	2	ERM2946	CESANO DI ROMA	Via Senio, 34	77,04	A4	1930
73	AST	2	ERM2947	CESANO DI ROMA	Via Senio, 34	97,78	A4	1940
74	AST	2	ERM2950	CESANO DI ROMA	Via Senio, 34	74,28	A4	1955
75	AST	2	ERM2951	CESANO DI ROMA	Via Senio, 34	78,01	A4	1955
76	AST	2	ERM2952	CESANO DI ROMA	Via Senio, 35	82,08	A4	1955
77	AST	2	ERM2953	CESANO DI ROMA	Via Senio, 35	70,65	A4	1955
78	AST	2	ERM2954	CESANO DI ROMA	Via Senio, 35	76,08	A4	1955
79	AST	2	ERM2955	CESANO DI ROMA	Via Senio, 35	72,03	A4	1955
80	AST	2	ERM2957	CESANO DI ROMA	Via Senio, 35	77,09	A4	1940
81	AST	2	ERM2959	CESANO DI ROMA	Via Senio, 35	57,95	A4	1955
82	AST	2	ERM2963	CESANO DI ROMA	Via Senio, 35	91,96	A4	1955
83	AST	2	ERM2964	CESANO DI ROMA	Via Senio, 36	75,68	A4	1940
84	AST	2	ERM2965	CESANO DI ROMA	Via Senio, 36	71,05	A4	1955
85	AST	2	ERM2966	CESANO DI ROMA	Via Senio, 36	78,18	A4	1955
86	AST	2	ERM2970	CESANO DI ROMA	Via Senio, 36	77,01	A4	1955
87	AST	2	ERM2973	CESANO DI ROMA	Via Senio, 36	83,08	A4	1955
88	AST	2	ERM2974	CESANO DI ROMA	Via Senio, 36	58,53	A4	1955
89	ASGC	2	ERM2975	CESANO DI ROMA	Via Senio, 36	96,05	A4	1955
90	AST	2	ERM2976	CESANO DI ROMA	Via Ain Zara, 37	131,35	A2	1955
91	AST	2	ERM2977	CESANO DI ROMA	Via Ain Zara, 37	86,97	A2	1955
92	ASI	2	ERM2979	CESANO DI ROMA	Via Ain Zara, 38	145,91	A2	1940
93	AST	2	ERM2982	CESANO DI ROMA	Via Ain Zara, 38	127,68	A4	1940
94	AST	2	ERM2983	CESANO DI ROMA	Via Ain Zara, 39	118,49	A2	1940
95	AST	2	ERM2985	CESANO DI ROMA	Via Ain Zara, 39	121,03	A2	1955
96	AST	2	ERM2986	CESANO DI ROMA	Via Ain Zara, 39	140,06	A4	1940
97	AST	2	ERM2988	CESANO DI ROMA	Via Senio, 48	74,28	A4	1955
98	AST	2	ERM2990	CESANO DI ROMA	Via Senio, 48	90	A4	1940
99	ASI	2	ERM2992	CESANO DI ROMA	Via Senio, 48	119	A4	1955
100	AST	2	ERM2993	CESANO DI ROMA	Via Senio, 48	90,09	A4	1955
101	AST	2	ERM2995	CESANO DI ROMA	Via Senio, 48	121,98	A2	1955
102	AST	2	ERM2997	CESANO DI ROMA	Via Senio, 48	82,45	A4	1940
103	AST	2	ERM3001	CESANO DI ROMA	Via Senio, 48	132,78	A4	1940
104	AST	2	ERM3003	CESANO DI ROMA	Via Senio, 48	88,03	A4	1955
105	AST	2	ERM3005	CESANO DI ROMA	Via Senio, 48	106,04	A4	1940
106	AST	2	ERM3006	CESANO DI ROMA	Via Senio, 49	89,18	A4	1955
107	AST	2	ERM3007	CESANO DI ROMA	Via Senio, 49	72,04	A4	1955
108	AST	2	ERM3010	CESANO DI ROMA	Via Senio, 49	85,03	A4	1955
109	AST	2	ERM3011	CESANO DI ROMA	Via Senio, 49	91,39	A4	1955
110	AST	2	ERM3016	CESANO DI ROMA	Via Senio, 49	88,21	A2	1940
111	AST	2	ERM3017	CESANO DI ROMA	Via Senio, 49	98,56	A4	1955
112	AST	2	ERM3018	CESANO DI ROMA	Via Senio, 49	104,65	A4	1955
113	AST	2	ERM3019	CESANO DI ROMA	Via Senio, 49	90,06	A4	1955
114	AST	2	ERM3020	CESANO DI ROMA	Via Senio, 49	104,25	A4	1955
115	AST	2	ERM3022	CESANO DI ROMA	Via Senio, 49	81,05	A4	1955
116	AST	2	ERM3023	CESANO DI ROMA	Via Senio, 49	104,03	A4	1955
117	AST	2	ERM3026	CESANO DI ROMA	Via della Staz. di Cesano, 315	101,17	A2	1955
118	AST	2	ERM3030	CESANO DI ROMA	Via della Staz. di Cesano, 316	71,56	A2	1955
119	AST	2	ERM3032B	CESANO DI ROMA	Via della Staz. di Cesano, 316	108,43	A2	1940

N°	Classif.	Status	Codice Alloggi	Località	Indirizzo	mq.	Cat. Catasto	Anno Costruz.
120	ASI	2	ERM3037	CESANO DI ROMA	Via della Staz. di Cesano, 316	178,27	A4	1940
121	AST	2	ERM3039	CESANO DI ROMA	Via Senio, 31	93,47	A2	1955
122	ASI	2	ERM1252	CIAMPINO	Via Mura Francesi, 195 A/16	135,07	A2	1980
123	ASI	2	ERM1253	CIAMPINO	Via Mura Francesi, 195 A/16	135,07	A2	1980
124	ASI	2	ERM1257	CIAMPINO	Via Mura Francesi, 195 A/16	106,95	A2	1980
125	ASI	2	ERM1258	CIAMPINO	Via Mura Francesi, 195 A/16	106,95	A2	1980
126	AST	2	ERM1260	CIAMPINO	Via Mura Francesi, 195 A/16	106,95	A2	1980
127	ASI	2	ERM1261	CIAMPINO	Via Mura Francesi, 195 A/16	106,95	A2	1980
128	ASI	2	ERM1262	CIAMPINO	Via Mura Francesi, 195 A/16	83,14	A2	1980
129	ASI	2	ERM1265	CIAMPINO	Via Mura Francesi, 195 A/17	135,07	A2	1980
130	ASI	2	ERM1266	CIAMPINO	Via Mura Francesi, 195 A/17	135,07	A2	1980
131	ASI	2	ERM1268	CIAMPINO	Via Mura Francesi, 195 A/17	118,08	A2	1980
132	ASI	2	ERM1272	CIAMPINO	Via Mura Francesi, 195 A/17	83,14	A2	1980
133	ASI	2	ERM1274	CIAMPINO	Via Mura Francesi, 195 A/17	106,95	A2	1980
134	AST	2	ERM1281	CIAMPINO	Via Mura Francesi, 195 A/19	106,95	A2	1980
135	ASI	2	ERM1285	CIAMPINO	Via Mura Francesi, 195 A/19	83,14	A2	1980
136	AST	2	ERM1287	CIAMPINO	Via Mura Francesi, 195 A/19	106,95	A2	1980
137	AST	2	ERM1288	CIAMPINO	Via Mura Francesi, 195 A/19	83,14	A2	1980
138	ASI	2	ERM1289	CIAMPINO	Via Mura Francesi, 195 A/19	106,95	A2	1980
139	AST	2	ERM1292	CIAMPINO	Via Mura Francesi, 195 A/20	135,07	A2	1980
140	AST	2	ERM1295	CIAMPINO	Via Mura Francesi, 195 A/20	83,14	A2	1980
141	AST	2	ERM1296	CIAMPINO	Via Mura Francesi, 195 A/20	106,95	A2	1980
142	ASI	2	ERM1297	CIAMPINO	Via Mura Francesi, 195 A/20	102,72	A2	1980
143	AST	2	ERM1298	CIAMPINO	Via Mura Francesi, 195 A/20	83,14	A2	1980
144	AST	2	ERM1302	CIAMPINO	Via Mura Francesi, 195 A/20	106,95	A2	1980
145	AST	2	ERM3204	CIVITAVECCHIA	Largo Acquaroni, 7	107,25	A2	1961
146	AST	2	ERM3205	CIVITAVECCHIA	Largo Acquaroni, 7	84,35	A2	1961
147	AST	2	ERM3206	CIVITAVECCHIA	Largo Acquaroni, 7	84,35	A2	1961
148	AST	2	ERM3209	CIVITAVECCHIA	Largo Acquaroni, 7	107,25	A2	1961
149	AST	2	ERM3212	CIVITAVECCHIA	Largo Acquaroni, 7	107,25	A2	1961
150	AST	2	ERM3216	CIVITAVECCHIA	Largo Acquaroni, 8	107,25	A2	1961
151	AST	2	ERM3218	CIVITAVECCHIA	Largo Acquaroni, 8	84,36	A2	1961
152	AST	2	ERM3221	CIVITAVECCHIA	Largo Acquaroni, 8	107,25	A2	1961
153	AST	2	ERM3223	CIVITAVECCHIA	Largo Acquaroni, 8	84,36	A2	1961
154	AST	2	ERM3224	CIVITAVECCHIA	Largo Acquaroni, 8	66,28	A2	1961
155	AST	2	ERM3226	CIVITAVECCHIA	Largo Acquaroni, 8	69,03	A2	1961
156	AST	2	ERM3241	CIVITAVECCHIA	Via Bernini, 22	91,88	A2	1975
157	AST	2	ERM3242	CIVITAVECCHIA	Via Bernini, 22	83,78	A2	1975
158	AST	2	ERM3245	CIVITAVECCHIA	Via Bernini, 22	83,78	A2	1975
159	AST	2	ERM3247	CIVITAVECCHIA	Via Bernini, 22	99,76	A2	1975
160	AST	2	ERM3250	CIVITAVECCHIA	Via Bernini, 22	99,76	A2	1975
161	AST	2	ERM3251	CIVITAVECCHIA	Via Bernini, 22	83,78	A2	1975
162	AST	2	ERM3256	CIVITAVECCHIA	Via Fratelli Cervi, 28	85,06	A2	1963
163	AST	2	ERM3258	CIVITAVECCHIA	Via Fratelli Cervi, 28	85,06	A2	1963
164	AST	2	ERM3259	CIVITAVECCHIA	Via Fratelli Cervi, 28	77,34	A2	1963
165	AST	2	ERM3261	CIVITAVECCHIA	Via Fratelli Cervi, 28	85,06	A2	1963
166	AST	2	ERM3262	CIVITAVECCHIA	Via Fratelli Cervi, 28	77,34	A2	1963
167	AST	2	ERM3263	CIVITAVECCHIA	Via Fratelli Cervi, 28	70,88	A2	1963
168	AST	2	ERM3265	CIVITAVECCHIA	Via Fratelli Cervi, 28	77,34	A2	1963
169	AST	2	ERM3266	CIVITAVECCHIA	Via Fratelli Cervi, 28	70,88	A2	1963
170	AST	2	ERM3267	CIVITAVECCHIA	Via Fratelli Cervi, 28	83,07	A2	1963
171	AST	2	ERM3268	CIVITAVECCHIA	Via Fratelli Cervi, 28	77,34	A2	1963
172	AST	2	ERM3269	CIVITAVECCHIA	Via Fratelli Cervi, 28	70,88	A2	1963
173	AST	2	ERM3270	CIVITAVECCHIA	Via Fratelli Cervi, 28	71,03	A2	1963
174	AST	2	ERM3275	CIVITAVECCHIA	Via Achille Montanucci, 104	125,67	A2	1961
175	AST	2	ERM3278	CIVITAVECCHIA	Via Achille Montanucci, 104	79,94	A2	1961
176	AST	2	ERM3279	CIVITAVECCHIA	Via Achille Montanucci, 104	83,09	A2	1961
177	AST	2	ERM3280	CIVITAVECCHIA	Via Achille Montanucci, 104	86,77	A2	1961
178	AST	2	ERM3287	CIVITAVECCHIA	Via Achille Montanucci, 104	83,09	A2	1961
179	AST	2	ERM3289	CIVITAVECCHIA	Via Achille Montanucci, 104	74,04	A2	1961
180	AST	2	ERM3301	CIVITAVECCHIA	Largo Acquaroni, 24	146,73	A2	1945
181	AST	2	ERM3305	CIVITAVECCHIA	Via Antonio da Sangallo, 19	101,13	A2	1975

N°	Classif.	Status	Codice Alloggi	Località	Indirizzo	mq.	Cat. Catasto	Anno Costruz.
182	AST	2	ERM3311	CIVITAVECCHIA	Via Antonio da Sangallo, 19	98,29	A2	1975
183	AST	2	ERM3314	CIVITAVECCHIA	Via Antonio da Sangallo, 19	98,29	A2	1975
184	AST	2	ERM3317	CIVITAVECCHIA	Via Antonio da Sangallo, 19	98,29	A2	1975
185	AST	2	ERM3319	CIVITAVECCHIA	Via Antonio da Sangallo, 19	117,99	A2	1975
186	AST	2	ERM3320	CIVITAVECCHIA	Via Antonio da Sangallo, 19	100,59	A2	1975
187	AST	2	ERM3322	CIVITAVECCHIA	Via Antonio da Sangallo, 19	106,16	A2	1975
188	AST	2	ERM3328	CIVITAVECCHIA	Via Antonio da Sangallo, 19	106,16	A2	1975
189	AST	2	ERM3329	CIVITAVECCHIA	Via Antonio da Sangallo, 19	117,57	A2	1975
190	AST	2	ERM3331	CIVITAVECCHIA	Via Antonio da Sangallo, 19	106,16	A2	1975
191	AST	2	ERM3332	CIVITAVECCHIA	Via Antonio da Sangallo, 19	117,99	A2	1975
192	AST	2	ERM3334	CIVITAVECCHIA	Via Antonio da Sangallo, 19	98,29	A2	1975
193	AST	2	ERM3335	CIVITAVECCHIA	Via Antonio da Sangallo, 19	78,16	A2	1975
194	AST	2	ERM3336	CIVITAVECCHIA	Via Antonio da Sangallo, 19	71,37	A2	1975
195	AST	2	ERM3337	CIVITAVECCHIA	Via Antonio da Sangallo, 19	76,52	A2	1975
196	AST	2	ERM3341	CIVITAVECCHIA	Via Antonio da Sangallo, 19	70,86	A2	1975
197	AST	2	ERM3344	CIVITAVECCHIA	Via Antonio da Sangallo, 19	68,16	A2	1975
198	AST	2	ERM3345	CIVITAVECCHIA	Via Antonio da Sangallo, 19	71,59	A2	1975
199	AST	2	ERM3346	CIVITAVECCHIA	Via Antonio da Sangallo, 19	76,52	A2	1975
200	AST	2	ERM3347	CIVITAVECCHIA	Via Antonio da Sangallo, 19	70,23	A2	1975
201	AST	2	ERM3349	CIVITAVECCHIA	Via Antonio da Sangallo, 19	76,52	A2	1975
202	AST	2	ERM3350	CIVITAVECCHIA	Via Antonio da Sangallo, 19	76,52	A2	1975
203	AST	2	ERM3351	CIVITAVECCHIA	Via Antonio da Sangallo, 19	70,34	A2	1975
204	AST	2	ERM3353	CIVITAVECCHIA	Via Antonio da Sangallo, 19	76,52	A2	1975
205	AST	2	ERM3354	CIVITAVECCHIA	Via Antonio da Sangallo, 19	71,59	A2	1975
206	AST	2	ERM3356	CIVITAVECCHIA	Via Antonio da Sangallo, 19	76,52	A2	1975
207	AST	2	ERM3357	CIVITAVECCHIA	Via Antonio da Sangallo, 19	71,59	A2	1975
208	AST	2	ERM3358	CIVITAVECCHIA	Via Antonio da Sangallo, 19	68,16	A2	1975
209	AST	2	ERM3359	CIVITAVECCHIA	Via Antonio da Sangallo, 19	76,52	A2	1975
210	AST	2	ERM3360	CIVITAVECCHIA	Via Antonio da Sangallo, 19	71,59	A2	1975
211	AST	2	ERM3361	CIVITAVECCHIA	Via Antonio da Sangallo, 19	68,16	A2	1975
212	AST	2	ERM3362	CIVITAVECCHIA	Via Antonio da Sangallo, 19	76,52	A2	1975
213	AST	2	ERM3363	CIVITAVECCHIA	Via Antonio da Sangallo, 19	71,21	A2	1975
214	AST	2	ERM3364	CIVITAVECCHIA	Via Antonio da Sangallo, 19	68,16	A2	1975
215	ASI	2	ERM3388	CIVITAVECCHIA	Via Terme di Traiano, 51	117,28	A2	1955
216	AST	2	ERM3390	CIVITAVECCHIA	Via Terme di Traiano, 51	124,38	A2	1955
217	AST	2	ERM3393	CIVITAVECCHIA	Via Terme di Traiano, 51	89,65	A2	1955
218	AST	2	ERM3396	CIVITAVECCHIA	Via Leopoli, 36	88,65	A2	1955
219	AST	2	ERM3400	CIVITAVECCHIA	Via Terme di Traiano, 51	89,65	A2	1955
220	ASI	2	ERM3402	CIVITAVECCHIA	Via Terme di Traiano, 51	140,33	A2	1955
221	AST	2	ERM3405	CIVITAVECCHIA	Via Terme di Traiano, 51	103,29	A2	1955
222	AST	2	ERM3409	CIVITAVECCHIA	Via Terme di Traiano, 51	93,05	A2	1955
223	AST	2	ERM3410	CIVITAVECCHIA	Via Terme di Traiano, 51	104,19	A2	1955
224	AST	2	ERM3411	CIVITAVECCHIA	Via Terme di Traiano, 51	106,03	A2	1955
225	AST	2	ERM3412	CIVITAVECCHIA	Via Terme di Traiano, 51	111,18	A2	1955
226	AST	2	ERM3413	CIVITAVECCHIA	Via Terme di Traiano, 51	102,77	A2	1955
227	AST	2	ERM3416	CIVITAVECCHIA	Via Terme di Traiano, 51	104,19	A2	1955
228	AST	2	ERM3417	CIVITAVECCHIA	Via Terme di Traiano, 51	106,37	A2	1955
229	AST	2	ERM3428	CIVITAVECCHIA	Via Terme di Traiano, 51/A	87,81	A2	1961
230	ASI	2	ERM3432	CIVITAVECCHIA	Via Terme di Traiano, 51/A	97,24	A2	1961
231	AST	2	ERM3433	CIVITAVECCHIA	Via Terme di Traiano, 51/A	97,21	A2	1961
232	ASGC	2	ERM3436	CIVITAVECCHIA	Via Braccianese Claudia Km68,8	101	A2	1959
233	ASI	2	ERM3443	CIVITAVECCHIA	Via Terme di Traiano, 51	131,68	A2	1971
234	ASI	2	ERM3449	CIVITAVECCHIA	Via Terme di Traiano, 51	131,47	A2	1971
235	ASI	2	ERM3451	CIVITAVECCHIA	Via Terme di Traiano, 51	122,67	A2	1971
236	ASI	2	ERM3453	CIVITAVECCHIA	Via Terme di Traiano, 51	140,08	A2	1971
237	ASI	2	ERM3455	CIVITAVECCHIA	Via Terme di Traiano, 51	139	A2	1971
238	AST	2	EFR3607	FONTANA LIRI (FR)	Loc. Monte dei Corvi fab.D	128,05	A3	1945
239	AST	2	EFR3622	FONTANA LIRI (FR)	Loc. Monte dei Corvi fab.F	108	A2	1945
240	AST	2	EFR3624	FONTANA LIRI (FR)	Via Roma, 39	140,61	A2	1906
241	AST	2	EFR3627	FONTANA LIRI (FR)	Corso Trieste	83,65	A2	1945
242	ASGC	2	EFR3629	FONTANA LIRI (FR)	Piazza Trento, 3	82,22	A2	1945
243	AST	2	EFR3629B	FONTANA LIRI (FR)	Interno Stab.to Propellenti	130,57	A2	1945

N°	Classif.	Status	Codice Alloggi	Località	Indirizzo	mq.	Cat. Catasto	Anno Costruz.
244	AST	2	ELT3801	GAETA	Via Angioina	132,57	A4	1848
245	AST	2	ELT3840	GAETA	Via della Breccia, 9	71,83	A2	1945
246	AST	2	ELT3842	GAETA	Via della Breccia, 9	110,16	A2	1945
247	ASI	2	ELT3843	GAETA	Via del Castello	148,73	A2	1945
248	AST	2	ELT3844	GAETA	Via del Castello	113,34	A2	1945
249	ASI	2	ERM0981C	MACCARESE	Soggiorno Marino	48,67	A4	1960
250	AST	2	ERM4209	MONTELIBRETTI	Via Montemaggiore	84	A2	1945
251	AST	2	ERM4210	MONTELIBRETTI	Via Montemaggiore	41,87	A2	1945
252	AST	2	ERM4211	MONTELIBRETTI	Via Montemaggiore	100,03	A2	1945
253	AST	2	ERM4212	MONTELIBRETTI	Via Montemaggiore	79,67	A2	1945
254	AST	2	ERM4214	MONTELIBRETTI	Via Montemaggiore	103	A2	1945
255	AST	2	ERM4216	MONTELIBRETTI	Via Montemaggiore	103	A2	1945
256	AST	2	ERM4218	MONTELIBRETTI	Via Montemaggiore, 11	79,92	A2	1945
257	AST	2	ERM4219	MONTELIBRETTI	Via Montemaggiore, 11	79,66	A2	1945
258	AST	2	ERM4222	MONTELIBRETTI	Via Montemaggiore, 7	81,88	A2	1945
259	AST	2	ERM4225	MONTELIBRETTI	Via Montemaggiore	92	A2	1945
260	AST	2	ERM4232	MONTELIBRETTI	Via Montemaggiore	83,88	A2	1945
261	AST	2	ERM4243	MONTELIBRETTI	Via Montemaggiore	56,21	A2	1945
262	AST	2	ERM4244	MONTELIBRETTI	Via Montemaggiore	60,14	A2	1945
263	AST	2	ERM4245	MONTELIBRETTI	Via Montemaggiore	81,68	A2	1945
264	AST	2	ERM4251	MONTELIBRETTI	FAB. Molino	140,46	A2	1940
265	AST	2	ERM4252	MONTELIBRETTI	FAB. Molino	155,05	A2	1996
266	AST	2	ERM4253	MONTELIBRETTI	FAB. Molino	109,02	A2	1940
267	AST	2	ERM4254	MONTELIBRETTI	Via Montemaggiore	121,05	A2	1996
268	ASI	2	ERM4255	MONTELIBRETTI	FAB. Molino	71,03	A2	1996
269	AST	2	ERM4439	NETTUNO	Via G. Cicco, 1	107,81	A2	1984
270	AST	2	ERM4444	NETTUNO	Via G. Cicco, 1	87,95	A2	1985
271	ASI	2	ERM4445	NETTUNO	Piazzale degli Eroi	98,31	A2	1950
272	AST	2	ERM4453	NETTUNO	Via Cap. U. Donati, 4	27,36	A4	1930
273	AST	2	ERM4455	NETTUNO	Via Cap. U. Donati, 4	51,05	A4	1930
274	AST	2	ERM4458	NETTUNO	Via Cap. U. Donati, 4	93,36	A4	1930
275	AST	2	ERM4459	NETTUNO	Via Cap. U. Donati, 4	56,42	A4	1930
276	AST	2	ERM4460	NETTUNO	Via Cap. U. Donati, 4	35,27	A4	1930
277	AST	2	ERM4461	NETTUNO	Via Cap. U. Donati, 4	94,05	A4	1930
278	AST	2	ERM4463	NETTUNO	Via Cap. U. Donati, 4	92,08	A4	1930
279	AST	2	ERM4464	NETTUNO	Via Aldo Moro, 14	106,46	A2	1988
280	AST	2	ERM4466	NETTUNO	Via Aldo Moro, 14	106,46	A2	1988
281	AST	2	ERM4470	NETTUNO	Via Aldo Moro, 14	93,29	A2	1988
282	AST	2	ERM4471	NETTUNO	Via Aldo Moro, 14	100,54	A2	1988
283	AST	2	ERM4472	NETTUNO	Via Aldo Moro, 14	93,29	A2	1988
284	AST	2	ERM4473	NETTUNO	Via Aldo Moro, 14	100,54	A2	1987
285	AST	2	ERM4477	NETTUNO	Via Aldo Moro, 14	100,54	A2	1988
286	ASI	2	ERM4478	NETTUNO	Via Aldo Moro, 14	98,13	A2	1988
287	AST	2	ERM4492	NETTUNO	Via Gramsci, 58	100,82	A2	1945
288	AST	2	ERM4493	NETTUNO	Via Gramsci, 58	48,84	A2	1945
289	AST	2	ERM4495	NETTUNO	Largo B. Buozzi, 2	70,02	A2	1945
290	AST	2	ERM4496	NETTUNO	Largo B. Buozzi, 2	101	A2	1945
291	AST	2	ERM4498	NETTUNO	Via Gramsci, 58	51,07	A2	1905
292	AST	2	ERM4501	NETTUNO	Largo B. Buozzi, 2	83,96	A2	1945
293	AST	2	ERM4503	NETTUNO	Via Gramsci, 58	48,84	A2	1945
294	AST	2	ERM4504	NETTUNO	Largo B. Buozzi, 2	43,36	A2	1945
295	AST	2	ERM4505	NETTUNO	Largo B. Buozzi, 2	70,02	A2	1945
296	AST	2	ERM4506	NETTUNO	Largo B. Buozzi, 2	83,96	A2	1945
297	AST	2	ERM4507	NETTUNO	Via Gramsci, 58	100,82	A2	1945
298	AST	2	ERM4509	NETTUNO	Via Gramsci, 58	58,65	A2	1945
299	AST	2	ERM4257	PASSOCORESE	Garibaldi, 5	95,82	A4	1917
300	AST	2	ERM4258	PASSOCORESE	Garibaldi, 6	75,66	A4	1917
301	AST	2	ERM0020	ROMA	Via dell'Acquedotto Paolo, 22	102,08	A2	1960
302	AST	2	ERM0023	ROMA	Via dell'Acquedotto Paolo, 22	76	A2	1960
303	ASI	2	ERM0025	ROMA	Via dell'Acquedotto Paolo, 22	58,47	A2	1960
304	AST	2	ERM0026	ROMA	Via dell'Acquedotto Paolo, 22	76	A2	1960
305	AST	2	ERM0027	ROMA	Via dell'Acquedotto Paolo, 22	58	A2	1960

N°	Classif.	Status	Codice Alloggi	Località	Indirizzo	mq.	Cat. Catasto	Anno Costruz.
306	AST	2	ERM0028	ROMA	Via dell'Acquedotto Paolo, 22	58	A2	1960
307	AST	2	ERM0029	ROMA	Via dell'Acquedotto Paolo, 22	76	A2	1960
308	AST	2	ERM0030	ROMA	Via dell'Acquedotto Paolo, 22	58	A2	1960
309	AST	2	ERM0031	ROMA	Via dell'Acquedotto Paolo, 22	40	A2	1960
310	AST	2	ERM0033	ROMA	Via dell'Acquedotto Paolo, 22	73	A2	1960
311	AST	2	ERM0046	ROMA	Viale Angelico, 120	61	A2	1960
312	AST	2	ERM0047	ROMA	Viale Angelico, 120	61	A2	1960
313	AST	2	ERM0048	ROMA	Viale Angelico, 120	54	A3	1960
314	AST	2	ERM0049	ROMA	Viale Angelico, 120	61	A3	1960
315	AST	2	ERM0050	ROMA	Viale Angelico, 120	52	A3	1960
316	AST	2	ERM0052	ROMA	Viale Angelico, 120	61	A3	1960
317	AST	2	ERM0054	ROMA	Viale Angelico, 120	52	A2	1960
318	AST	2	ERM0055	ROMA	Viale Angelico, 120	61	A3	1960
319	AST	2	ERM0056	ROMA	Viale Angelico, 120	52	A3	1960
320	AST	2	ERM0059	ROMA	Piazza Antonio Cascino, 22	135,01	A2	1940
321	ASI	2	ERM0069	ROMA	Via A. Aradam, 16	200	A2	1963
322	ASI	2	ERM0071	ROMA	Via A. Aradam, 16	150,75	A2	1963
323	ASI	2	ERM0073	ROMA	Via A. Aradam, 16	182,04	A2	1963
324	ASI	2	ERM0075	ROMA	Via A. Aradam, 16	155	A2	1963
325	ASI	2	ERM0082	ROMA	Via A. Aradam, 18	220	A2	1963
326	ASI	2	ERM0089	ROMA	Via A. Aradam, 18	160,56	A2	1963
327	AST	2	ERM0097	ROMA	Piazza S. Apollonia, 14	69,29	A2	1950
328	AST	2	ERM0098	ROMA	Piazza S. Apollonia, 14	87,73	A2	1950
329	AST	2	ERM0099	ROMA	Piazza S. Apollonia, 14	59,58	A2	1950
330	AST	2	ERM0100	ROMA	Piazza S. Apollonia, 14	54,15	A2	1950
331	AST	2	ERM0101	ROMA	Piazza S. Apollonia, 14	68,16	A2	1950
332	AST	2	ERM0102	ROMA	Piazza S. Apollonia, 14	31	A2	1950
333	AST	2	ERM0103	ROMA	Piazza S. Apollonia, 14	43,17	A2	1950
334	AST	2	ERM0104	ROMA	Piazza S. Apollonia, 14	86,66	A2	1950
335	AST	2	ERM0105	ROMA	Piazza S. Apollonia, 14	48,93	A2	1950
336	AST	2	ERM0126	ROMA	Via Stefano Boccapaduli, 9	135,21	A2	1965
337	ASI	2	ERM0136	ROMA	Via Stefano Boccapaduli, 9	73	A2	1965
338	ASI	2	ERM0138	ROMA	Via Stefano Boccapaduli, 9	113	A2	1965
339	AST	2	ERM0142	ROMA	Via Boccea, 251	83	A2	1963
340	AST	2	ERM0143	ROMA	Via Boccea, 251	66,85	A2	1963
341	AST	2	ERM0149C	ROMA	Via Imera, 13	87,53	A2	1945
342	AST	2	ERM0149D	ROMA	Via Imera, 13	54,17	A2	1945
343	AST	2	ERM0149F	ROMA	Via Imera, 13	34,22	A2	1945
344	AST	2	ERM0172	ROMA	Viale Castro Pretorio, 55	65,51	A2	1945
345	AST	2	ERM0178	ROMA	Piazza Celimontana, 50	96,11	A2	1945
346	AST	2	ERM0184	ROMA	Via G. A. Cesareo, 3	73,08	A2	1957
347	AST	2	ERM0185	ROMA	Via G. A. Cesareo, 3	73,08	A2	1957
348	ASI	2	ERM0186	ROMA	Via G. A. Cesareo, 3	76,87	A2	1957
349	AST	2	ERM0187	ROMA	Via G. A. Cesareo, 3	73,08	A2	1957
350	AST	2	ERM0188	ROMA	Via G. A. Cesareo, 3	73,08	A2	1957
351	ASI	2	ERM0190	ROMA	Via G. A. Cesareo, 3	93,54	A2	1957
352	AST	2	ERM0192	ROMA	Via G. A. Cesareo, 7	73,04	A2	1957
353	AST	2	ERM0193	ROMA	Via G. A. Cesareo, 7	69,07	A2	1957
354	AST	2	ERM0194	ROMA	Via G. A. Cesareo, 7	71,24	A2	1957
355	ASI	2	ERM0195	ROMA	Via G. A. Cesareo, 7	69,07	A2	1957
356	ASI	2	ERM0196	ROMA	Via G. A. Cesareo, 7	74,88	A2	1957
357	ASI	2	ERM0197	ROMA	Via G. A. Cesareo, 7	73,53	A2	1957
358	AST	2	ERM0198	ROMA	Via G. A. Cesareo, 7	82,55	A2	1957
359	AST	2	ERM0200	ROMA	Via G. A. Cesareo, 11	73,08	A2	1957
360	ASI	2	ERM0201	ROMA	Via G. A. Cesareo, 11	73,08	A2	1957
361	AST	2	ERM0202	ROMA	Via G. A. Cesareo, 11	73,08	A2	1957
362	AST	2	ERM0203	ROMA	Via G. A. Cesareo, 11	73,08	A2	1957
363	AST	2	ERM0205	ROMA	Via G. A. Cesareo, 11	77,96	A2	1957
364	AST	2	ERM0206	ROMA	Via G. A. Cesareo, 11	89,09	A2	1957
365	AST	2	ERM0213	ROMA	Via G. A. Cesareo, 15	73,08	A2	1957
366	AST	2	ERM0217	ROMA	Via Augusto Conti, 16	104	A2	1960
367	ASI	2	ERM0218	ROMA	Via Augusto Conti, 16	128	A2	1960

N°	Classif.	Status	Codice Alloggi	Località	Indirizzo	mq.	Cat. Catasto	Anno Costruz.
368	ASI	2	ERM0220	ROMA	Via Augusto Conti, 16	149,52	A2	1960
369	ASI	2	ERM0221	ROMA	Via Augusto Conti, 16	104	A2	1960
370	AST	2	ERM0226	ROMA	Via Augusto Conti, 16	73	A2	1960
371	AST	2	ERM0228	ROMA	Via Augusto Conti, 16	106,28	A2	1960
372	AST	2	ERM0235	ROMA	Via Augusto Conti, 16	100	A2	1959
373	AST	2	ERM0236	ROMA	Via Augusto Conti, 16	78	A2	1960
374	AST	2	ERM0237	ROMA	Via Augusto Conti, 16	79	A2	1960
375	ASGC	2	ERM0238B	ROMA	Via Augusto Conti, 16	48	A2	1960
376	AST	2	ERM0243	ROMA	Via Francesco Cherubini, 13	133	A2	1963
377	AST	2	ERM0244	ROMA	Via Francesco Cherubini, 13	101	A2	1963
378	ASI	2	ERM0247	ROMA	Via Francesco Cherubini, 13	133	A2	1963
379	AST	2	ERM0248	ROMA	Via Francesco Cherubini, 13	87,03	A2	1963
380	ASI	2	ERM0251	ROMA	Piazza S. Clemente, 3	191,03	A2	1991
381	ASI	2	ERM0255	ROMA	Piazza S. Clemente, 4	182,08	A2	1991
382	ASI	2	ERM0257	ROMA	Piazza S. Clemente, 5	80	A2	1991
383	ASI	2	ERM0257B	ROMA	Piazza S. Clemente, 2	62,01	A2	1993
384	AST	2	ERM0259	ROMA	Via Flaminia Vecchia, 824	93,07	A2	1994
385	AST	2	ERM0260	ROMA	Via Flaminia Vecchia, 824	91,45	A2	1994
386	AST	2	ERM0263	ROMA	Via Flaminia Vecchia, 824	91,45	A2	1994
387	AST	2	ERM0273	ROMA	Via Vittorio Codeluppi, 22	68,78	A6	1960
388	AST	2	ERM0275	ROMA	Via Vittorio Codeluppi, 22	47,01	A6	1960
389	AST	2	ERM0277	ROMA	Via Vittorio Codeluppi, 22	84,26	A2	1960
390	AST	2	ERM0279	ROMA	Via Vittorio Codeluppi, 22	78,75	A6	1960
391	AST	2	ERM0280	ROMA	Via Vittorio Codeluppi, 22	62,86	A6	1960
392	AST	2	ERM0281	ROMA	Via Vittorio Codeluppi, 22	69,04	A2	1960
393	AST	2	ERM0282	ROMA	Via Vittorio Codeluppi, 22	78,75	A2	1960
394	AST	2	ERM0283	ROMA	Via Vittorio Codeluppi, 22	62,86	A6	1960
395	AST	2	ERM0284	ROMA	Via Vittorio Codeluppi, 22	99,42	A6	1960
396	AST	2	ERM0285	ROMA	Via Vittorio Codeluppi, 22	94,26	A6	1960
397	AST	2	ERM0287	ROMA	Via Vittorio Codeluppi, 22	82,35	A6	1960
398	AST	2	ERM0292	ROMA	Via Colle Salvetti, 14	86,09	A2	1945
399	AST	2	ERM0293	ROMA	Via Colle Salvetti, 11	116,34	A4	1945
400	AST	2	ERM0294	ROMA	Via Colle Salvetti, 21	80,06	A2	1945
401	AST	2	ERM0295	ROMA	Via Colle Salvetti, 14	86,09	A2	1945
402	AST	2	ERM0310	ROMA	Via Luchino Dal Verme, 112	69,01	A2	1960
403	AST	2	ERM0311	ROMA	Via Luchino Dal Verme, 112	53	A3	1960
404	AST	2	ERM0312	ROMA	Via Luchino Dal Verme, 112	69,01	A3	1960
405	AST	2	ERM0314	ROMA	Via Luchino Dal Verme, 112	69,01	A3	1960
406	AST	2	ERM0315	ROMA	Via Luchino Dal Verme, 112	53	A2	1960
407	AST	2	ERM0316	ROMA	Via Luchino Dal Verme, 112	69,01	A3	1960
408	AST	2	ERM0317	ROMA	Via Luchino Dal Verme, 112	53	A3	1960
409	AST	2	ERM0318	ROMA	Via Luchino Dal Verme, 112	69,01	A3	1960
410	AST	2	ERM0319	ROMA	Via Luchino Dal Verme, 112	53	A3	1960
411	AST	2	ERM0322	ROMA	Via Luchino Dal Verme, 112	80,99	A2	1960
412	AST	2	ERM0324	ROMA	Via Luchino Dal Verme, 112	69,01	A3	1960
413	AST	2	ERM0325	ROMA	Via Luchino Dal Verme, 112	53	A3	1960
414	AST	2	ERM0326	ROMA	Via Luchino Dal Verme, 112	69,01	A3	1960
415	AST	2	ERM0327	ROMA	Via Luchino Dal Verme, 112	53	A3	1960
416	AST	2	ERM0328	ROMA	Via Luchino Dal Verme, 112	69,01	A3	1960
417	AST	2	ERM0329	ROMA	Via Luchino Dal Verme, 112	53	A3	1960
418	AST	2	ERM0330	ROMA	Via Luchino Dal Verme, 112	69,01	A3	1960
419	AST	2	ERM0331	ROMA	Via Luchino Dal Verme, 112	53	A3	1960
420	AST	2	ERM0332	ROMA	Via Luchino Dal Verme, 112	69,01	A3	1960
421	AST	2	ERM0333	ROMA	Via Luchino Dal Verme, 112	53	A3	1960
422	AST	2	ERM0334	ROMA	Via Luchino Dal Verme, 112	69,01	A3	1960
423	AST	2	ERM0336	ROMA	Via Luchino Dal Verme, 112	55,04	A3	1960
424	AST	2	ERM0337	ROMA	Via Luchino Dal Verme, 112	53	A3	1960
425	ASGC	2	ERM0337B	ROMA	Via Luchino Dal Verme, 112	44,09	A3	1960
426	AST	2	ERM0339	ROMA	Via Pietro Dazzi, 3	96	A2	1965
427	AST	2	ERM0340	ROMA	Via Pietro Dazzi, 3	82,12	A2	1965
428	ASI	2	ERM0341	ROMA	Via Pietro Dazzi, 3	72,64	A2	1964
429	AST	2	ERM0343	ROMA	Via Pietro Dazzi, 3	85	A2	1965

N°	Classif.	Status	Codice Alloggi	Località	Indirizzo	mq.	Cat. Catasto	Anno Costruz.
430	AST	2	ERM0345	ROMA	Via Pietro Dazzi, 3	74	A2	1965
431	ASI	2	ERM0347	ROMA	Via Pietro Dazzi, 3	97	A2	1965
432	ASI	2	ERM0351	ROMA	Via Pietro Dazzi, 3	109,02	A2	1964
433	ASI	2	ERM0353	ROMA	Via Francesco D'Ovidio, 121	70,02	A2	1957
434	AST	2	ERM0355	ROMA	Via Francesco D'Ovidio, 121	59	A2	1957
435	AST	2	ERM0357	ROMA	Via Francesco D'Ovidio, 121	59,06	A2	1957
436	AST	2	ERM0358	ROMA	Via Francesco D'Ovidio, 121	59,06	A2	1957
437	AST	2	ERM0359	ROMA	Via Francesco D'Ovidio, 121	59,06	A2	1957
438	AST	2	ERM0360	ROMA	Via Francesco D'Ovidio, 121	59,06	A2	1957
439	AST	2	ERM0361	ROMA	Via Francesco D'Ovidio, 121	59,06	A2	1957
440	AST	2	ERM0362	ROMA	Via Francesco D'Ovidio, 121	59,06	A2	1957
441	AST	2	ERM0364	ROMA	Via Francesco D'Ovidio, 123	55,06	A2	1957
442	AST	2	ERM0365	ROMA	Via Francesco D'Ovidio, 123	55,06	A2	1957
443	AST	2	ERM0366	ROMA	Via Francesco D'Ovidio, 123	55,06	A2	1957
444	ASI	2	ERM0367	ROMA	Via Francesco D'Ovidio, 123	55,06	A2	1957
445	AST	2	ERM0368	ROMA	Via Francesco D'Ovidio, 123	55,06	A2	1957
446	AST	2	ERM0370	ROMA	Via Francesco D'Ovidio, 123	55,06	A2	1957
447	AST	2	ERM0372	ROMA	Via Francesco D'Ovidio, 123	55,06	A2	1957
448	AST	2	ERM0375	ROMA	Via Lorenzo Ellero, 29	51,02	A6	1966
449	AST	2	ERM0376	ROMA	Via Lorenzo Ellero, 29	61,01	A6	1966
450	AST	2	ERM0379	ROMA	Via Lorenzo Ellero, 29	74	A6	1966
451	AST	2	ERM0380	ROMA	Via Lorenzo Ellero, 29	93	A6	1966
452	AST	2	ERM0381	ROMA	Via Lorenzo Ellero, 29	72,05	A6	1966
453	AST	2	ERM0383	ROMA	Via Lorenzo Ellero, 29	74	A6	1966
454	AST	2	ERM0385	ROMA	Via Lorenzo Ellero, 29	74	A6	1966
455	AST	2	ERM0387	ROMA	Via Lorenzo Ellero, 29	60	A6	1966
456	AST	2	ERM0388	ROMA	Via Etruria, 17	159,39	A2	1945
457	ASI	2	ERM0389	ROMA	Via Etruria, 17	145	A2	1945
458	AST	2	ERM0393	ROMA	Via Etruria, 17	87	A2	1945
459	AST	2	ERM0394	ROMA	Via Etruria, 17	70	A2	1945
460	AST	2	ERM0396	ROMA	Via Etruria, 17	102,81	A2	1945
461	AST	2	ERM0397	ROMA	Via Etruria, 17	92,01	A2	1945
462	ASI	2	ERM0398	ROMA	Via Etruria, 17	82,09	A2	1945
463	AST	2	ERM0400	ROMA	Via Etruria, 17	104	A2	1945
464	AST	2	ERM0405B	ROMA	Via Etruria, 17	79,07	A2	1945
465	AST	2	ERM0406	ROMA	Via Flaminia, 331	80,27	A2	1945
466	AST	2	ERM0407	ROMA	Via Flaminia, 331	88,02	A3	1945
467	ASI	2	ERM0411	ROMA	Via Flaminia, 331	199,52	A2	1945
468	ASI	2	ERM0412	ROMA	Via Flaminia, 331	162,47	A2	1945
469	ASI	2	ERM0419A	ROMA	Via Flaminia, 335	188,12	A2	1945
470	AST	2	ERM0435	ROMA	Via Forte di Pietralata, 5	75,02	A2	1945
471	AST	2	ERM0439	ROMA	Via Garibaldi, 3	120,06	A2	1945
472	AST	2	ERM0440	ROMA	Via Garibaldi, 3	81	A2	1945
473	ASI	2	ERM0441	ROMA	Via Garibaldi, 3	52,01	A2	1945
474	AST	2	ERM0442	ROMA	Via Garibaldi, 3	108,05	A2	1945
475	AST	2	ERM0443	ROMA	Via Garibaldi, 3	111,34	A2	1945
476	AST	2	ERM0444	ROMA	Via Garibaldi, 3	97,03	A2	1945
477	AST	2	ERM0445	ROMA	Via Garibaldi, 3	125,85	A2	1945
478	AST	2	ERM0446	ROMA	Via Garibaldi, 3	83,36	A2	1945
479	AST	2	ERM0447	ROMA	Via Garibaldi, 3	80,21	A2	1945
480	AST	2	ERM0448	ROMA	Via Garibaldi, 3	110,01	A2	1945
481	AST	2	ERM0449	ROMA	Via Garibaldi, 3	71	A2	1945
482	AST	2	ERM0450	ROMA	Via Garibaldi, 3	97,02	A2	1945
483	AST	2	ERM0451	ROMA	Via Garibaldi, 3	89,83	A2	1945
484	AST	2	ERM0452	ROMA	Via Garibaldi, 3	60,03	A2	1945
485	AST	2	ERM0453	ROMA	Via Garibaldi, 3	88,03	A2	1945
486	AST	2	ERM0455	ROMA	Via Garibaldi, 3	78,24	A2	1945
487	AST	2	ERM0456	ROMA	Via Garibaldi, 3/a	108,08	A2	1945
488	AST	2	ERM0459	ROMA	Via Garibaldi, 4/d	72,15	A2	1945
489	AST	2	ERM0461	ROMA	Via Garibaldi, 4	63,83	A2	1945
490	AST	2	ERM0462	ROMA	Via Garibaldi, 4	132,23	A2	1945
491	AST	2	ERM0466	ROMA	Via Garibaldi, 4	119,05	A2	1945

N°	Classif.	Status	Codice Alloggi	Località	Indirizzo	mq.	Cat. Catasto	Anno Costruz.
492	AST	2	ERM0467	ROMA	Via Garibaldi, 4	76	A2	1945
493	AST	2	ERM0468	ROMA	Via Garibaldi, 4	82,05	A2	1945
494	AST	2	ERM0469	ROMA	Via Garibaldi, 4	99,97	A2	1945
495	AST	2	ERM0470	ROMA	Via Garibaldi, 4	66,59	A2	1945
496	AST	2	ERM0471	ROMA	Via Garibaldi, 4	75	A2	1945
497	AST	2	ERM0472	ROMA	Via Garibaldi, 4	50,28	A2	1945
498	AST	2	ERM0473	ROMA	Via Garibaldi, 4	109,97	A2	1945
499	ASI	2	ERM0473B	ROMA	Via Garibaldi, 3	130,65	A2	1945
500	AST	2	ERM0475	ROMA	Via dei Genieri, 20	107,15	A2	1960
501	AST	2	ERM0476	ROMA	Via dei Genieri, 20	105,73	A2	1960
502	AST	2	ERM0477	ROMA	Via dei Genieri, 20	99,56	A2	1960
503	AST	2	ERM0478	ROMA	Via dei Genieri, 20	99,56	A2	1960
504	AST	2	ERM0479	ROMA	Via dei Genieri, 20	107,15	A2	1960
505	AST	2	ERM0481	ROMA	Via dei Genieri, 20	99,56	A2	1960
506	AST	2	ERM0482	ROMA	Via dei Genieri, 20	99,56	A2	1960
507	AST	2	ERM0483	ROMA	Via dei Genieri, 20	107,15	A2	1960
508	AST	2	ERM0484	ROMA	Via dei Genieri, 20	115,71	A2	1960
509	AST	2	ERM0485	ROMA	Via dei Genieri, 20	99,56	A2	1960
510	AST	2	ERM0486	ROMA	Via dei Genieri, 20	99,56	A2	1960
511	AST	2	ERM0487	ROMA	Via dei Genieri, 20	107,15	A2	1960
512	AST	2	ERM0488	ROMA	Via dei Genieri, 20	115,71	A2	1960
513	AST	2	ERM0489	ROMA	Via dei Genieri, 20	99,56	A2	1960
514	AST	2	ERM0491	ROMA	Via S. Giovanni Laterano, 111	40	A2	1945
515	AST	2	ERM0492	ROMA	Via S. Giovanni Laterano, 111	60	A2	1945
516	AST	2	ERM0497	ROMA	Via Labicana, 21	71	A2	1945
517	ASI	2	ERM0499	ROMA	Via Labicana, 7	85	A2	1945
518	AST	2	ERM0505	ROMA	Via Labicana, 11	72	A4	1945
519	AST	2	ERM0506	ROMA	Via Labicana, 11	72	A4	1945
520	AST	2	ERM0509	ROMA	Via Labicana, 11	80	A4	1945
521	AST	2	ERM0510	ROMA	Via Labicana, 15	53	A2	1945
522	ASGC	2	ERM0511	ROMA	Via Labicana, 15	120	A2	1945
523	ASI	2	ERM0512	ROMA	Via Labicana, 15	97	A2	1945
524	AST	2	ERM0517	ROMA	Via Labicana, 17	76	A2	1945
525	AST	2	ERM0519	ROMA	Via Labicana, 17/a	105	A2	1945
526	AST	2	ERM0523	ROMA	Via Labicana, 25	64	A2	1945
527	ASI	2	ERM0540	ROMA	Via C. A. Dalla Chiesa, 4	108	A2	1945
528	ASGC	2	ERM0552B	ROMA	Via Damiata, 6	124,77	A2	1960
529	AST	2	ERM0552D	ROMA	Via Francesco Rismondo, 1	92,91	A2	1945
530	AST	2	ERM0553	ROMA	Via Marmorata, 1	67	A2	1945
531	AST	2	ERM0554	ROMA	Via Marmorata, 1	72	A2	1945
532	AST	2	ERM0555	ROMA	Via Marmorata, 1	75	A4	1945
533	AST	2	ERM0556	ROMA	Via Marmorata, 1	74,72	A4	1945
534	AST	2	ERM0557	ROMA	Via Marmorata, 1	93,82	A2	1945
535	AST	2	ERM0558	ROMA	Via Marmorata, 1	79	A2	1945
536	AST	2	ERM0559	ROMA	Via Marmorata, 3	64	A2	1945
537	AST	2	ERM0560	ROMA	Via Caio Cestio, 11/a	60	A2	1945
538	AST	2	ERM0563	ROMA	Via Caio Cestio, 11	70	A2	1945
539	AST	2	ERM0564	ROMA	Via Caio Cestio, 11	50	A2	1945
540	AST	2	ERM0565	ROMA	Via Caio Cestio, 13	60	A2	1945
541	AST	2	ERM0566	ROMA	Via Caio Cestio, 9	87,32	A4	1945
542	AST	2	ERM0566B	ROMA	Via Marmorata, 1	83,92	A2	1945
543	AST	2	ERM0568	ROMA	Via Marsala, 102	84	A2	1945
544	ASGC	2	ERM0570	ROMA	Via Marsala, 104	79	A2	1945
545	AST	2	ERM0571	ROMA	Via Marsala, 108/C	60	A2	1945
546	AST	2	ERM0579	ROMA	Via Marsala, 110/a	71	A2	1945
547	AST	2	ERM0580A	ROMA	Viale Pretoriano, 5	72	A2	1945
548	AST	2	ERM0580B	ROMA	Viale Pretoriano, 3	80	A2	1945
549	AST	2	ERM0580C	ROMA	Via Marsala, 112/A	110	A2	1945
550	AST	2	ERM0580D	ROMA	Via Marsala, 112/B	55	A2	1945
551	AST	2	ERM0587	ROMA	Viale Medaglie D'Oro, 86	80,85	A2	1945
552	AST	2	ERM0588	ROMA	Viale Medaglie D'Oro, 86	132,36	A2	1945
553	AST	2	ERM0590	ROMA	Viale Medaglie D'Oro, 86	69,07	A2	1945

N°	Classif.	Status	Codice Alloggi	Località	Indirizzo	mq.	Cat. Catasto	Anno Costruz.
554	AST	2	ERM0591	ROMA	Viale Medaglie D'Oro, 86	79,64	A2	1945
555	AST	2	ERM0594	ROMA	Viale Medaglie D'Oro, 86	76,74	A2	1945
556	AST	2	ERM0595	ROMA	Viale Medaglie D'Oro, 86	122,32	A2	1945
557	AST	2	ERM0597	ROMA	Viale Medaglie D'Oro, 86	66,62	A2	1945
558	AST	2	ERM0598	ROMA	Viale Medaglie D'Oro, 86	67,86	A2	1945
559	AST	2	ERM0599	ROMA	Viale Medaglie D'Oro, 86	58,32	A2	1945
560	AST	2	ERM0601	ROMA	Viale Medaglie D'Oro, 86	105,13	A2	1945
561	AST	2	ERM0602	ROMA	Viale Medaglie D'Oro, 86	84,91	A2	1945
562	AST	2	ERM0603	ROMA	Viale Medaglie D'Oro, 86	71,58	A2	1945
563	AST	2	ERM0604	ROMA	Viale Medaglie D'Oro, 86	72,45	A2	1945
564	AST	2	ERM0606	ROMA	Viale Medaglie D'Oro, 86	47,78	A2	1930
565	AST	2	ERM0607	ROMA	Viale Medaglie D'Oro, 86	79,49	A4	1945
566	AST	2	ERM0608	ROMA	Viale Medaglie D'Oro, 86	55,09	A2	1945
567	AST	2	ERM0610	ROMA	Viale Medaglie D'Oro, 86	91,08	A2	1945
568	AST	2	ERM0612	ROMA	Viale Medaglie D'Oro, 86	97,62	A2	1945
569	AST	2	ERM0614	ROMA	Viale Medaglie D'Oro, 86	55,08	A2	1945
570	AST	2	ERM0617	ROMA	Viale Medaglie D'Oro, 86	66,68	A2	1945
571	AST	2	ERM0621	ROMA	Viale Medaglie D'Oro, 86	86,15	A2	1945
572	AST	2	ERM0622	ROMA	Viale Medaglie D'Oro, 86	128,57	A2	1945
573	AST	2	ERM0627	ROMA	Viale Medaglie D'Oro, 86	63,04	A2	1945
574	AST	2	ERM0628	ROMA	Viale Medaglie D'Oro, 86	57,64	A2	1945
575	AST	2	ERM0629	ROMA	Viale Medaglie D'Oro, 86	57,64	A2	1945
576	AST	2	ERM0630	ROMA	Viale Medaglie D'Oro, 86	57,64	A2	1945
577	AST	2	ERM0631	ROMA	Viale Medaglie D'Oro, 86	57,64	A2	1945
578	AST	2	ERM0632	ROMA	Viale Medaglie D'Oro, 86	57,64	A2	1945
579	AST	2	ERM0633	ROMA	Viale Medaglie D'Oro, 86	57,64	A2	1945
580	AST	2	ERM0637	ROMA	Viale Medaglie D'Oro, 86	60,49	A2	1945
581	ASI	2	ERM0638	ROMA	Via Menotti, 4	120	A2	1945
582	ASI	2	ERM0639	ROMA	Via Menotti, 4	180	A2	1945
583	AST	2	ERM0652	ROMA	Via Modena, 33	82,06	A2	1945
584	AST	2	ERM0658	ROMA	Via Modena, 33	109,68	A2	1945
585	AST	2	ERM0660	ROMA	Via Napoli, 41	94,78	A2	1945
586	ASI	2	ERM0662	ROMA	Via Napoli, 41	75,22	A2	1945
587	ASI	2	ERM0663	ROMA	Via Napoli, 41	99,08	A2	1950
588	ASI	2	ERM0665	ROMA	Via Napoli, 41	78,83	A2	1945
589	ASI	2	ERM0667	ROMA	Via Napoli, 41	80,59	A2	1945
590	AST	2	ERM0668	ROMA	Via Napoli, 41	71,32	A2	1945
591	AST	2	ERM0672	ROMA	Via Napoli, 41	66,32	A2	1945
592	AST	2	ERM0675A	ROMA	Via Nomentana, 384	102,22	A2	1949
593	AST	2	ERM0675B	ROMA	Via Nomentana, 384	127,95	A2	1949
594	AST	2	ERM0675C	ROMA	Via Roberto Bencivenga, 17	60,55	A2	1945
595	AST	2	ERM0675F	ROMA	Via Roberto Bencivenga, 17	85,47	A2	1949
596	ASI	2	ERM0675I	ROMA	Via Roberto Bencivenga, 17	40,06	A2	1949
597	AST	2	ERM0675L	ROMA	Via Roberto Bencivenga, 17	98,98	A2	1945
598	AST	2	ERM0675M	ROMA	Via Roberto Bencivenga, 17	75,48	A2	1945
599	AST	2	ERM0676B	ROMA	Via Batteria Nomentana, 55	83,02	A2	1950
600	AST	2	ERM0676C	ROMA	Via Batteria Nomentana, 55	80	A2	1950
601	AST	2	ERM0676D	ROMA	Via Batteria Nomentana, 55	76,08	A2	1950
602	AST	2	ERM0676E	ROMA	Via Batteria Nomentana, 55	83,02	A2	1950
603	AST	2	ERM0676G	ROMA	Via Batteria Nomentana, 55	83,02	A2	1950
604	AST	2	ERM0676H	ROMA	Via Batteria Nomentana, 55	61,08	A2	1950
605	AST	2	ERM0681	ROMA	Via della Lungara, 76	145,87	A2	1947
606	AST	2	ERM0686	ROMA	Via della Lungara, 73	107,76	A2	1947
607	ASI	2	ERM0691	ROMA	Via della Lungara, 76	109,05	A2	1947
608	AST	2	ERM0692	ROMA	Via della Lungara, 73	110,47	A2	1947
609	ASI	2	ERM0694	ROMA	Via della Lungara, 76	103,05	A2	1947
610	ASI	2	ERM0696	ROMA	Via della Lungara, 81/c	186,61	A2	1960
611	AST	2	ERM0697	ROMA	Via della Lungara, 79	81,57	A2	1947
612	ASI	2	ERM0699	ROMA	Via della Lungara, 81/c	102,47	A2	1960
613	AST	2	ERM0700	ROMA	Via della Lungara, 79	149,64	A2	1947
614	AST	2	ERM0701	ROMA	Via della Lungara, 79	87	A2	1947
615	AST	2	ERM0708	ROMA	Via della Lungara, 73	57,17	A2	1947

N°	Classif.	Status	Codice Alloggi	Località	Indirizzo	mq.	Cat. Catasto	Anno Costruz.
616	AST	2	ERM0709	ROMA	Via della Lungara, 81/c	74,45	A2	1960
617	ASGC	2	ERM0710	ROMA	Via della Lungara, 81/c	124,51	A2	1960
618	AST	2	ERM0711	ROMA	Via della Lungara, 73	71,84	A2	1947
619	AST	2	ERM0713	ROMA	Via della Lungara, 81/c	127,53	A2	1960
620	ASI	2	ERM0716	ROMA	Via della Lungara, 81/c	132,38	A2	1960
621	ASI	2	ERM0719	ROMA	Via della Lungara, 81/c	105	A2	1960
622	ASI	2	ERM0720	ROMA	Via della Lungara, 81/c	124,55	A2	1960
623	AST	2	ERM0721	ROMA	Via della Lungara, 81/c	131	A2	1960
624	AST	2	ERM0726	ROMA	Via della Lungara, 59	129	A2	1947
625	AST	2	ERM0728	ROMA	Via Pederzoli Danieli, 19	64	A2	1960
626	ASI	2	ERM0730	ROMA	Via Pederzoli Danieli, 19	92	A2	1960
627	ASI	2	ERM0732	ROMA	Via Pederzoli Danieli, 19	71	A2	1960
628	ASI	2	ERM0735	ROMA	Via Pederzoli Danieli, 19	71	A2	1960
629	AST	2	ERM0737	ROMA	Via Pederzoli Danieli, 19	36	A2	1960
630	AST	2	ERM0738	ROMA	Via Pederzoli Danieli, 19	84,99	A2	1960
631	ASI	2	ERM0740	ROMA	Via Pederzoli Danieli, 19	88	A2	1960
632	ASI	2	ERM0741	ROMA	Via Pederzoli Danieli, 16	101,01	A2	1960
633	ASI	2	ERM0743	ROMA	Via Pederzoli Danieli, 16	102	A2	1960
634	ASI	2	ERM0744	ROMA	Via Pederzoli Danieli, 16	99	A2	1960
635	ASI	2	ERM0752	ROMA	Via Pederzoli Danieli, 16	133,36	A2	1960
636	AST	2	ERM0753	ROMA	Via Pendola, 7	65,59	A2	1959
637	ASI	2	ERM0755	ROMA	Via Pendola, 7	75,04	A2	1959
638	AST	2	ERM0756	ROMA	Via Pendola, 7	115	A2	1960
639	AST	2	ERM0758	ROMA	Via Pendola, 7	115	A2	1960
640	AST	2	ERM0759	ROMA	Via Pendola, 7	90	A2	1960
641	ASGC	2	ERM0760	ROMA	Via Pendola, 7	55	A2	1960
642	AST	2	ERM0761	ROMA	Via Pendola, 7	77,01	A2	1960
643	AST	2	ERM0762	ROMA	Via Pendola, 7	74,23	A2	1959
644	AST	2	ERM0763	ROMA	Via Pendola, 7	78	A2	1960
645	AST	2	ERM0764	ROMA	Via Pendola, 7	65	A2	1959
646	AST	2	ERM0765	ROMA	Via Pendola, 7	76	A2	1960
647	AST	2	ERM0766	ROMA	Via Pendola, 7	72,06	A2	1960
648	AST	2	ERM0767	ROMA	Via Pendola, 7	122,05	A2	1960
649	AST	2	ERM0769B	ROMA	Via Pendola, 7	62	A2	1960
650	AST	2	ERM0770	ROMA	Via Pendola, 7	91,53	A2	1960
651	AST	2	ERM0771	ROMA	Via Pendola, 7	54,01	A2	1960
652	AST	2	ERM0772	ROMA	Via Pendola, 7	80	A2	1960
653	AST	2	ERM0773	ROMA	Via Pendola, 7	72,06	A2	1960
654	AST	2	ERM0774	ROMA	Via Pendola, 7	84	A2	1960
655	AST	2	ERM0777	ROMA	Via Pendola, 7	71,05	A2	1960
656	AST	2	ERM0778	ROMA	Via Pendola, 7	71,05	A2	1960
657	AST	2	ERM0779	ROMA	Via Pendola, 7	71,05	A2	1960
658	AST	2	ERM0781	ROMA	Via Pendola, 7	71,05	A2	1960
659	AST	2	ERM0782	ROMA	Via Pendola, 7	71,05	A2	1960
660	AST	2	ERM0783	ROMA	Via Pendola, 7	71,05	A2	1960
661	AST	2	ERM0784	ROMA	Via Pendola, 7	60,05	A2	1959
662	AST	2	ERM0785	ROMA	Via Pendola, 7	54,51	A2	1959
663	ASI	2	ERM0787	ROMA	Via A. Poerio, 52	150	A2	1945
664	AST	2	ERM0796	ROMA	Via Portuense, 541	63,09	A2	1960
665	AST	2	ERM0804	ROMA	Via Emilio Praga, 51	83,85	A2	1958
666	ASI	2	ERM0805	ROMA	Via Emilio Praga, 51	71,47	A2	1958
667	AST	2	ERM0808	ROMA	Via Emilio Praga, 51	70,85	A2	1958
668	AST	2	ERM0810	ROMA	Via Emilio Praga, 51	71,27	A2	1958
669	AST	2	ERM0811	ROMA	Via Emilio Praga, 51	98,56	A2	1958
670	AST	2	ERM0813B	ROMA	Via Emilio Praga, 51	79,99	A2	1958
671	ASI	2	ERM0814	ROMA	Via Emilio Praga, 51	106,79	A2	1958
672	ASI	2	ERM0815	ROMA	Via Emilio Praga, 51	79,42	A2	1958
673	ASI	2	ERM0816	ROMA	Via Emilio Praga, 51	111,34	A2	1958
674	ASI	2	ERM0817	ROMA	Via Emilio Praga, 51	110,34	A2	1958
675	AST	2	ERM0819	ROMA	Via F. Arena, 74	62,22	A2	1945
676	AST	2	ERM0820	ROMA	Via F. Arena, 74	125,68	A2	1945
677	AST	2	ERM0821	ROMA	Via F. Arena, 74	94,67	A2	1945

N°	Classif.	Status	Codice Alloggi	Località	Indirizzo	mq.	Cat. Catasto	Anno Costruz.
678	ASI	2	ERM0856	ROMA	Viale Pretoriano, 7/d	220,98	A2	1965
679	AST	2	ERM0859	ROMA	Viale Pretoriano, 15	79,05	A2	1945
680	AST	2	ERM0861	ROMA	Viale Pretoriano, 15	94	A2	1945
681	AST	2	ERM0862	ROMA	Viale Pretoriano, 15	111,05	A2	1945
682	ASGC	2	ERM0868	ROMA	Viale Pretoriano, 11	80,15	A2	1945
683	ASI	2	ERM0870	ROMA	Viale Pretoriano, 11	147,32	A2	1945
684	ASI	2	ERM0872	ROMA	Viale Pretoriano, 11	170,83	A2	1945
685	AST	2	ERM0873	ROMA	Viale Pretoriano, 11	87,25	A2	1945
686	AST	2	ERM0887	ROMA	Via Guido Reni, 3	70,67	A2	1945
687	AST	2	ERM0888	ROMA	Via Guido Reni, 3	68,66	A2	1945
688	ASI	2	ERM0889	ROMA	Via Guido Reni, 3	140,07	A2	1945
689	ASGC	2	ERM0899	ROMA	Via Guido Reni, 9	117,52	A2	1945
690	ASI	2	ERM0901	ROMA	Via Guido Reni, 12	104,55	A2	1945
691	AST	2	ERM0902	ROMA	Via Guido Reni, 14	165	A2	1945
692	AST	2	ERM0903	ROMA	Via Guido Reni, 14	81,06	A2	1945
693	AST	2	ERM0904	ROMA	Via Guido Reni, 14	69,08	A2	1945
694	AST	2	ERM0905	ROMA	Via Guido Reni, 14	87,05	A2	1945
695	AST	2	ERM0906	ROMA	Via Guido Reni, 14	62,05	A2	1945
696	AST	2	ERM0909	ROMA	Via Guido Reni, 16	63,08	A2	1945
697	AST	2	ERM0910	ROMA	Via Guido Reni, 16	104,05	A2	1945
698	AST	2	ERM0911	ROMA	Via Guido Reni, 16	138	A2	1945
699	AST	2	ERM0913	ROMA	Via Guido Reni, 18	91	A2	1945
700	AST	2	ERM0914	ROMA	Via Guido Reni, 18	96,08	A2	1945
701	ASI	2	ERM0917	ROMA	Via Roccagorga, 15	55,25	A2	1967
702	AST	2	ERM0918	ROMA	Via Roccagorga, 15	85	A2	1967
703	AST	2	ERM0919	ROMA	Via Roccagorga, 15	84	A2	1967
704	AST	2	ERM0921	ROMA	Via Roccagorga, 15	85	A2	1967
705	AST	2	ERM0922	ROMA	Via Roccagorga, 15	89,95	A2	1967
706	AST	2	ERM0923	ROMA	Via Roccagorga, 15	84	A2	1967
707	AST	2	ERM0924	ROMA	Via Roccagorga, 15	94	A2	1967
708	AST	2	ERM0925	ROMA	Via Roccagorga, 15	84	A2	1967
709	ASI	2	ERM0926	ROMA	Via Roccagorga, 15	70	A2	1967
710	AST	2	ERM0927	ROMA	Via Roccagorga, 15	85	A2	1967
711	AST	2	ERM0930	ROMA	Via Roccagorga, 15	76	A2	1967
712	AST	2	ERM0932	ROMA	Via Roccagorga, 15	56,03	A2	1967
713	AST	2	ERM0933	ROMA	Via Roccagorga, 15	108,06	A2	1967
714	ASI	2	ERM0934	ROMA	Via Roccagorga, 15	103	A2	1967
715	AST	2	ERM0935	ROMA	Via Roccagorga, 15	100	A2	1967
716	ASI	2	ERM0938	ROMA	Via Roccagorga, 15	109,85	A2	1967
717	AST	2	ERM0939	ROMA	Via Roccagorga, 15	108,06	A2	1967
718	AST	2	ERM0940	ROMA	Via Roccagorga, 15	103	A2	1967
719	ASI	2	ERM0941	ROMA	Via Roccagorga, 15	71	A2	1967
720	AST	2	ERM0942	ROMA	Via Rocca Priora, 44	103	A2	1964
721	AST	2	ERM0943	ROMA	Via Rocca Priora, 44	124	A2	1964
722	AST	2	ERM0946	ROMA	Via Rocca Priora, 44	90	A2	1964
723	AST	2	ERM0947	ROMA	Via Rocca Priora, 44	124	A2	1964
724	AST	2	ERM0948	ROMA	Via Rocca Priora, 44	92,05	A2	1964
725	AST	2	ERM0949	ROMA	Via Rocca Priora, 44	124	A2	1964
726	AST	2	ERM0950	ROMA	Via Rocca Priora, 44	90	A2	1964
727	AST	2	ERM0951	ROMA	Via Rocca Priora, 44	124	A2	1964
728	AST	2	ERM0952	ROMA	Via Rocca Priora, 44	90	A2	1964
729	AST	2	ERM0953	ROMA	Via Rocca Priora, 44	124	A2	1964
730	AST	2	ERM0954	ROMA	Via Rocca Priora, 44	90	A2	1964
731	AST	2	ERM0955	ROMA	Via Rocca Priora, 44	124	A2	1964
732	AST	2	ERM0956	ROMA	Via Rocca Priora, 44	90	A2	1964
733	AST	2	ERM0957	ROMA	Via Rocca Priora, 44	75,05	A2	1964
734	AST	2	ERM0958	ROMA	Via Rocca Priora, 44	64	A2	1964
735	ASI	2	ERM0959	ROMA	Via Rocca Priora, 44	76,86	A2	1964
736	AST	2	ERM0960	ROMA	Via Rocca Priora, 44	56	A2	1964
737	AST	2	ERM0962	ROMA	Via Rocca Priora, 44	78,18	A2	1964
738	AST	2	ERM0963	ROMA	Via Rocca Priora, 44	84	A2	1964
739	AST	2	ERM0964	ROMA	Via Rocca Priora, 44	79	A2	1964

N°	Classif.	Status	Codice Alloggi	Località	Indirizzo	mq.	Cat. Catasto	Anno Costruz.
740	AST	2	ERM0965	ROMA	Via Rocca Priora, 44	81	A2	1964
741	AST	2	ERM0966	ROMA	Via Rocca Priora, 44	79	A2	1964
742	AST	2	ERM0967	ROMA	Via Rocca Priora, 44	81	A2	1964
743	AST	2	ERM0968	ROMA	Via Rocca Priora, 44	79	A2	1964
744	AST	2	ERM0969	ROMA	Via Rocca Priora, 44	81	A2	1964
745	AST	2	ERM0970	ROMA	Via Rocca Priora, 44	79	A2	1964
746	AST	2	ERM0971	ROMA	Via Rocca Priora, 44	81	A2	1964
747	AST	2	ERM0972	ROMA	Via Rocca Priora, 44	80,45	A2	1964
748	AST	2	ERM0973	ROMA	Via Rocca Priora, 44	81	A2	1964
749	AST	2	ERM0974	ROMA	Via Rocca Priora, 44	79	A2	1959
750	AST	2	ERM0975	ROMA	Via Rocca Priora, 44	81	A2	1964
751	AST	2	ERM0976	ROMA	Via Rocca Priora, 44	79	A2	1964
752	ASI	2	ERM0979	ROMA	Viale Romania, 41	259,04	A2	1945
753	AST	2	ERM0996	ROMA	Via Sforza, 4/a	80	A4	1945
754	AST	2	ERM1003	ROMA	Via Sforza, 6	86	A4	1945
755	AST	2	ERM1004	ROMA	Via Sforza, 6	80	A4	1945
756	AST	2	ERM1005	ROMA	Via Sforza, 6	69	A4	1945
757	AST	2	ERM1006	ROMA	Via Sforza, 6	64	A4	1945
758	AST	2	ERM1009	ROMA	Via Sforza, 6	71	A4	1945
759	ASI	2	ERM1012B	ROMA	Via Sforza, 16/c	199,56	A2	1700
760	AST	2	ERM1013	ROMA	Via Solunto, 6	101,62	A2	1945
761	AST	2	ERM1015	ROMA	Via Solunto, 6	129,06	A2	1945
762	ASGC	2	ERM1017	ROMA	Via Solunto, 6	136,06	A2	1945
763	AST	2	ERM1021	ROMA	Via S. Stefano Rotondo, 4	97,06	A3	1920
764	AST	2	ERM1026	ROMA	Via S. Stefano Rotondo, 4	75	A2	1965
765	AST	2	ERM1027	ROMA	Via S. Stefano Rotondo, 4	76	A2	1945
766	AST	2	ERM1030	ROMA	Via Stresa, 31/b	55,05	A2	1960
767	AST	2	ERM1032	ROMA	Via Stresa, 117	83	A2	1960
768	AST	2	ERM1033	ROMA	Via Stresa, 117	83	A2	1960
769	AST	2	ERM1034	ROMA	Via Stresa, 117	83	A2	1960
770	AST	2	ERM1035	ROMA	Via Stresa, 117	83	A2	1960
771	AST	2	ERM1037	ROMA	Via Stresa, 117	83	A2	1960
772	AST	2	ERM1057	ROMA	Viale Tor di Quinto, 114/a	61,02	A2	1945
773	AST	2	ERM1062	ROMA	Viale Tor di Quinto, 114/a	61,02	A2	1945
774	AST	2	ERM1063	ROMA	Viale Tor di Quinto, 114/a	63,48	A2	1945
775	AST	2	ERM1065	ROMA	Viale Tor di Quinto, 114/a	75,09	A2	1945
776	AST	2	ERM1067	ROMA	Viale Tor di Quinto, 61	54,02	A2	1965
777	AST	2	ERM1069	ROMA	Via Parco Mellini, 126	74	A2	1945
778	AST	2	ERM1070	ROMA	Via Parco Mellini, 126	65	A2	1945
779	AST	2	ERM1071	ROMA	Via Parco Mellini, 126	94,37	A2	1945
780	AST	2	ERM1072	ROMA	Via Parco Mellini, 126	105	A2	1945
781	AST	2	ERM1086	ROMA	Via Parco Mellini, 126	60	A2	1945
782	AST	2	ERM1087	ROMA	Via Parco Mellini, 126	79	A2	1945
783	AST	2	ERM1088	ROMA	Via Parco Mellini, 126	75,56	A2	1945
784	AST	2	ERM1089	ROMA	Via Parco Mellini, 126	79,48	A2	1945
785	AST	2	ERM1090	ROMA	Via Parco Mellini, 126	65	A2	1945
786	AST	2	ERM1092	ROMA	Via Trionfale, 210	68	A2	1945
787	AST	2	ERM1093B	ROMA	Via Parco Mellini, 100	80	A2	1945
788	AST	2	ERM1093C	ROMA	Via Parco Mellini, 96	79,81	A2	1945
789	AST	2	ERM1128	ROMA	Via del Trullo, 500	160,51	A2	1935
790	ASI	2	ERM1133	ROMA	Via del Trullo, 498	66,61	A4	1945
791	AST	2	ERM1135	ROMA	Via del Trullo, 498	137,78	A4	1945
792	AST	2	ERM1139	ROMA	Via Colle Salvetti, 21	74,84	A4	1940
793	AST	2	ERM1140	ROMA	Via del Trullo, 495	105,32	A4	1945
794	AST	2	ERM1143	ROMA	Via del Trullo, 495	56,81	A4	1945
795	AST	2	ERM1145	ROMA	Via del Trullo, 498	135,36	A4	1945
796	AST	2	ERM1146	ROMA	Via del Trullo, 491	81,88	A4	1935
797	ASGC	2	ERM1148	ROMA	Via del Trullo, 535	82,24	A4	1945
798	ASI	2	ERM1158	ROMA	Via Val Padana, 15	108,54	A3	1961
799	ASI	2	ERM1164	ROMA	Via Val Padana, 15	115,05	A3	1961
800	ASI	2	ERM1168	ROMA	Via Val Padana, 15	82,05	A3	1961
801	ASI	2	ERM1172	ROMA	Via Val Padana, 15	104,59	A3	1961

N°	Classif.	Status	Codice Alloggi	Località	Indirizzo	mq.	Cat. Catasto	Anno Costruz.
802	ASI	2	ERM1173	ROMA	Via Val Padana, 15	116,67	A3	1961
803	AST	2	ERM1175	ROMA	Via Val Padana, 15	111,05	A3	1961
804	AST	2	ERM1176	ROMA	Via Val Padana, 15	105,09	A3	1961
805	AST	2	ERM1178	ROMA	Via Val Padana, 15	111,05	A3	1961
806	ASI	2	ERM1179	ROMA	Via Val Padana, 15	117,04	A3	1961
807	AST	2	ERM1181	ROMA	Via Val Padana, 15	115,05	A3	1961
808	ASI	2	ERM1182	ROMA	Via Val Padana, 15	116,68	A3	1961
809	AST	2	ERM1183	ROMA	Via Val Padana, 15	111,05	A3	1961
810	AST	2	ERM1184	ROMA	Via Val Padana, 15	115,05	A3	1961
811	AST	2	ERM1191	ROMA	Via Val Padana, 15	64,11	A3	1961
812	ASI	2	ERM1193	ROMA	Via Val Padana, 15	105,09	A3	1961
813	ASI	2	ERM1195	ROMA	Via Val Padana, 15	118,09	A3	1961
814	ASI	2	ERM1196	ROMA	Via Val Padana, 15	113,78	A3	1961
815	ASI	2	ERM1198A	ROMA	Via Val Padana, 15	69,73	A3	1961
816	AST	2	ERM1199	ROMA	Via Val Padana, 15	111,05	A3	1961
817	AST	2	ERM1202	ROMA	Via Val Padana, 15	65,04	A3	1961
818	ASI	2	ERM1203	ROMA	Via Val Padana, 15	116	A3	1961
819	ASI	2	ERM1205	ROMA	Via Val Padana, 15	65,04	A3	1961
820	ASI	2	ERM1209	ROMA	Via Val Padana, 125	99,06	A2	1961
821	ASI	2	ERM1210	ROMA	Via Val Padana, 125	113,75	A2	1961
822	ASI	2	ERM1212	ROMA	Via Val Padana, 125	125,62	A2	1961
823	ASI	2	ERM1213	ROMA	Via Val Padana, 125	105,71	A2	1961
824	ASI	2	ERM1214	ROMA	Via Val Padana, 125	126,21	A2	1961
825	ASI	2	ERM1215	ROMA	Via Val Padana, 125	99,06	A2	1961
826	ASI	2	ERM1217	ROMA	Via Val Padana, 125	105,69	A2	1961
827	ASI	2	ERM1218	ROMA	Via Val Padana, 125	124,08	A2	1961
828	AST	2	ERM1222	ROMA	Via Val Padana, 125	111,95	A2	1961
829	ASI	2	ERM1230	ROMA	Via Val Padana, 125	99,06	A2	1961
830	AST	2	ERM1231	ROMA	Via Val Padana, 125	113,75	A2	1961
831	ASI	2	ERM1235	ROMA	Via Val Padana, 125	127,63	A2	1961
832	AST	2	ERM1236	ROMA	Via del Vignola, 58	62	A2	1945
833	AST	2	ERM1238	ROMA	Via del Vignola, 58	40	A2	1945
834	AST	2	ERM1240	ROMA	Via del Vignola, 58	71,05	A2	1945
835	ASI	2	ERM1312	ROMA	Via della Pisana, 370	103,98	A2	1980
836	AST	2	ERM1313	ROMA	Via della Pisana, 370	92,14	A2	1980
837	ASI	2	ERM1314	ROMA	Via della Pisana, 370	102,13	A2	1980
838	AST	2	ERM1326	ROMA	Via della Pisana, 370	103,09	A2	1980
839	AST	2	ERM1327	ROMA	Via della Pisana, 370	99,08	A2	1980
840	AST	2	ERM1328	ROMA	Via della Pisana, 370	91,05	A2	1980
841	AST	2	ERM1329	ROMA	Via della Pisana, 370	102,61	A2	1980
842	AST	2	ERM1330	ROMA	Via della Pisana, 370	99,08	A2	1980
843	AST	2	ERM1332	ROMA	Via della Pisana, 370	103,09	A2	1980
844	AST	2	ERM1333	ROMA	Via della Pisana, 370	99,08	A2	1980
845	AST	2	ERM1335	ROMA	Via della Pisana, 370	103,09	A2	1980
846	AST	2	ERM1336	ROMA	Via della Pisana, 370	99,08	A2	1980
847	AST	2	ERM1337	ROMA	Via della Pisana, 370	91,05	A2	1980
848	AST	2	ERM1338	ROMA	Via della Pisana, 370	103,09	A2	1980
849	AST	2	ERM1339	ROMA	Via della Pisana, 370	99,08	A2	1980
850	AST	2	ERM1340	ROMA	Via della Pisana, 370	91,05	A2	1980
851	ASI	2	ERM1341	ROMA	Via della Pisana, 370	103,09	A2	1980
852	AST	2	ERM1342	ROMA	Via della Pisana, 370	99,08	A2	1980
853	AST	2	ERM1343	ROMA	Via della Pisana, 370	91,05	A2	1980
854	AST	2	ERM1345	ROMA	Via della Pisana, 370	99,08	A2	1982
855	AST	2	ERM1346	ROMA	Via della Pisana, 370	91,05	A2	1982
856	AST	2	ERM1353	ROMA	Via Ramiro Fabiani, 125 (Pal.A)	104,06	A2	1989
857	AST	2	ERM1354	ROMA	Via Ramiro Fabiani, 125 (Pal.A)	98,33	A2	1989
858	AST	2	ERM1355	ROMA	Via Ramiro Fabiani, 125 (Pal.A)	125,02	A2	1989
859	AST	2	ERM1357	ROMA	Via Ramiro Fabiani, 125 (Pal.A)	104,06	A2	1989
860	AST	2	ERM1358	ROMA	Via Ramiro Fabiani, 125 (Pal.A)	98,33	A2	1989
861	AST	2	ERM1360	ROMA	Via Ramiro Fabiani, 125 (Pal.A)	100,91	A2	1989
862	ASI	2	ERM1361	ROMA	Via Ramiro Fabiani, 125 (Pal.A)	104,06	A2	1989
863	AST	2	ERM1362	ROMA	Via Ramiro Fabiani, 125 (Pal.A)	98,33	A2	1989

N°	Classif.	Status	Codice Alloggi	Località	Indirizzo	mq.	Cat. Catasto	Anno Costruz.
864	AST	2	ERM1364	ROMA	Via Ramiro Fabiani, 125 (Pal.A)	100,91	A2	1989
865	AST	2	ERM1369	ROMA	Via Ramiro Fabiani, 125 (Pal.B)	106,14	A2	1993
866	AST	2	ERM1370	ROMA	Via Ramiro Fabiani, 125 (Pal.B)	100,03	A2	1993
867	AST	2	ERM1372	ROMA	Via Ramiro Fabiani, 125 (Pal.B)	103,15	A2	1993
868	AST	2	ERM1374	ROMA	Via Ramiro Fabiani, 125 (Pal.B)	99,65	A2	1993
869	AST	2	ERM1376	ROMA	Via Ramiro Fabiani, 125 (Pal.B)	103,15	A2	1993
870	AST	2	ERM1378	ROMA	Via Ramiro Fabiani, 125 (Pal.B)	99,65	A2	1993
871	AST	2	ERM1382	ROMA	Via Ramiro Fabiani, 125 (Pal.B)	99,65	A2	1993
872	ASI	2	ERM1725	ROMA	Via dei Bersaglieri, 79	126,07	A2	1994
873	AST	2	ERM1733	ROMA	Via dei Bersaglieri, 116	121,09	A2	1993
874	ASI	2	ERM1735	ROMA	Via dei Bersaglieri, 116	126,13	A2	1993
875	AST	2	ERM1740	ROMA	Via dei Bersaglieri, 116	103,04	A2	1993
876	ASI	2	ERM1741	ROMA	Via dei Bersaglieri, 116	126,13	A2	1993
877	AST	2	ERM1743	ROMA	Via dei Bersaglieri, 116	103,04	A2	1993
878	AST	2	ERM1745	ROMA	Via dei Bersaglieri, 116	114,02	A2	1993
879	AST	2	ERM1746	ROMA	Via dei Bersaglieri, 116	102	A2	1993
880	AST	2	ERM1749	ROMA	Via dei Bersaglieri, 116	102	A2	1993
881	AST	2	ERM1753	ROMA	Via dei Bersaglieri, 116	112,09	A2	1993
882	ASI	2	ERM1759	ROMA	Via dei Bersaglieri, 116	112,09	A2	1993
883	AST	2	ERM1762	ROMA	Via dei Bersaglieri, 116	111,65	A2	1993
884	AST	2	ERM1763	ROMA	Via dei Bersaglieri, 116	113,13	A2	1993
885	AST	2	ERM1764	ROMA	Via dei Bersaglieri, 116	101,06	A2	1993
886	AST	2	ERM1765	ROMA	Via dei Bersaglieri, 116	111,65	A2	1993
887	AST	2	ERM1767	ROMA	Via dei Bersaglieri, 116	101,06	A2	1993
888	AST	2	ERM1768	ROMA	Via dei Bersaglieri, 116	111,65	A2	1993
889	ASI	2	ERM1769	ROMA	Via dei Bersaglieri, 116	113,13	A2	1993
890	AST	2	ERM1771	ROMA	Via dei Bersaglieri, 116	111,65	A2	1993
891	AST	2	ERM1772	ROMA	Via dei Bersaglieri, 116	113,13	A2	1993
892	AST	2	ERM1773	ROMA	Via dei Bersaglieri, 116	101,06	A2	1993
893	AST	2	ERM1774	ROMA	Via dei Bersaglieri, 116	111,65	A2	1993
894	AST	2	ERM1776	ROMA	Via dei Bersaglieri, 116	101,06	A2	1993
895	AST	2	ERM1777	ROMA	Via dei Bersaglieri, 116	111,65	A2	1993
896	AST	2	ERM1778	ROMA	Via dei Bersaglieri, 116	113,13	A2	1993
897	AST	2	ERM1779	ROMA	Via dei Bersaglieri, 116	101,06	A2	1993
898	ASI	2	ERM1780	ROMA	Via dei Bersaglieri, 116	126,95	A2	1993
899	AST	2	ERM1781	ROMA	Via dei Bersaglieri, 116	119,06	A2	1993
900	AST	2	ERM1782	ROMA	Via dei Bersaglieri, 116	102,01	A2	1993
901	AST	2	ERM1783	ROMA	Via dei Bersaglieri, 116	126,95	A2	1993
902	AST	2	ERM1784	ROMA	Via dei Bersaglieri, 116	119,06	A2	1993
903	AST	2	ERM1785	ROMA	Via dei Bersaglieri, 116	102,01	A2	1993
904	AST	2	ERM1786	ROMA	Via dei Bersaglieri, 116	126,95	A2	1993
905	ASI	2	ERM1787	ROMA	Via dei Bersaglieri, 116	119,06	A2	1993
906	AST	2	ERM1788	ROMA	Via dei Bersaglieri, 116	102,01	A2	1993
907	AST	2	ERM1789	ROMA	Via dei Bersaglieri, 116	126,95	A2	1993
908	AST	2	ERM1790	ROMA	Via dei Bersaglieri, 116	119,06	A2	1993
909	AST	2	ERM1795	ROMA	Via dei Bersaglieri, 122	120,86	A2	1988
910	AST	2	ERM1803	ROMA	Via dei Bersaglieri, 122	89,42	A2	1988
911	AST	2	ERM1805	ROMA	Via dei Bersaglieri, 122	91,01	A2	1988
912	AST	2	ERM1823	ROMA	Via dei Bersaglieri, 122	90,01	A2	1988
913	AST	2	ERM1824	ROMA	Via dei Bersaglieri, 122	89,04	A2	1988
914	AST	2	ERM1827	ROMA	Via dei Bersaglieri, 122	89,04	A2	1988
915	ASI	2	ERM1830	ROMA	Via dei Bersaglieri, 122	89,04	A2	1988
916	AST	2	ERM1832	ROMA	Via dei Bersaglieri, 122	90,01	A2	1988
917	AST	2	ERM1835	ROMA	Via dei Bersaglieri, 122	90,01	A2	1988
918	AST	2	ERM1837	ROMA	Via dei Bersaglieri, 122	113,08	A2	1988
919	ASI	2	ERM1839	ROMA	Via dei Bersaglieri, 122	89,04	A2	1988
920	ASI	2	ERM1840	ROMA	Via dei Bersaglieri, 122	113,08	A2	1988
921	AST	2	ERM1841	ROMA	Via dei Bersaglieri, 122	91,04	A2	1988
922	ASGC	2	ERM1842	ROMA	Via dei Bersaglieri, 122	89,03	A2	1988
923	AST	2	ERM1843	ROMA	Via dei Bersaglieri, 122	120,86	A2	1988
924	AST	2	ERM1845	ROMA	Via dei Bersaglieri, 122	89,03	A2	1988
925	AST	2	ERM1846	ROMA	Via dei Bersaglieri, 122	113,08	A2	1988

N°	Classif.	Status	Codice Alloggi	Località	Indirizzo	mq.	Cat. Catasto	Anno Costruz.
926	AST	2	ERM1847	ROMA	Via dei Bersaglieri, 122	91,04	A2	1988
927	AST	2	ERM1850	ROMA	Via dei Bersaglieri, 122	91,04	A2	1988
928	AST	2	ERM1852	ROMA	Via dei Bersaglieri, 122	113,08	A2	1988
929	AST	2	ERM1855	ROMA	Via dei Bersaglieri, 108	93,06	A2	1985
930	AST	2	ERM1856	ROMA	Via dei Bersaglieri, 108	113,06	A2	1985
931	AST	2	ERM1857	ROMA	Via dei Bersaglieri, 108	88,08	A2	1985
932	AST	2	ERM1858	ROMA	Via dei Bersaglieri, 108	93,06	A2	1985
933	AST	2	ERM1859	ROMA	Via dei Bersaglieri, 108	113,06	A2	1985
934	AST	2	ERM1860	ROMA	Via dei Bersaglieri, 108	88,08	A2	1985
935	AST	2	ERM1861	ROMA	Via dei Bersaglieri, 108	93,06	A2	1985
936	AST	2	ERM1862	ROMA	Via dei Bersaglieri, 108	113,06	A2	1985
937	AST	2	ERM1864	ROMA	Via dei Bersaglieri, 108	93,06	A2	1985
938	AST	2	ERM1865	ROMA	Via dei Bersaglieri, 108	115,08	A2	1985
939	AST	2	ERM1869	ROMA	Via dei Bersaglieri, 108	89,09	A2	1985
940	AST	2	ERM1872	ROMA	Via dei Bersaglieri, 108	89,09	A2	1985
941	ASI	2	ERM1873	ROMA	Via dei Bersaglieri, 108	92,86	A2	1985
942	AST	2	ERM1874	ROMA	Via dei Bersaglieri, 108	115,08	A2	1985
943	AST	2	ERM1881	ROMA	Via dei Bersaglieri, 108	98,02	A2	1985
944	AST	2	ERM1882	ROMA	Via dei Bersaglieri, 108	92,86	A2	1985
945	ASI	2	ERM1884	ROMA	Via dei Bersaglieri, 120	91,01	A2	1985
946	ASI	2	ERM1889	ROMA	Via dei Bersaglieri, 120	115,66	A2	1985
947	AST	2	ERM1896	ROMA	Via dei Bersaglieri, 120	91,01	A2	1985
948	ASI	2	ERM1905	ROMA	Via dei Bersaglieri, 120	88,77	A2	1985
949	AST	2	ERM1910	ROMA	Via dei Bersaglieri, 120	115,37	A2	1985
950	AST	2	ERM1911	ROMA	Via dei Bersaglieri, 120	88,77	A2	1985
951	AST	2	ERM1913	ROMA	Via dei Bersaglieri, 118	127,38	A2	1991
952	AST	2	ERM1921	ROMA	Via dei Bersaglieri, 118	103,11	A2	1991
953	AST	2	ERM1925	ROMA	Via dei Bersaglieri, 118	110,42	A2	1991
954	AST	2	ERM1929	ROMA	Via dei Bersaglieri, 118	121,84	A2	1991
955	AST	2	ERM1932	ROMA	Via dei Bersaglieri, 118	121,84	A2	1991
956	AST	2	ERM1933	ROMA	Via dei Bersaglieri, 118	104,61	A2	1991
957	AST	2	ERM1934	ROMA	Via dei Bersaglieri, 118	110,42	A2	1991
958	AST	2	ERM1936	ROMA	Via dei Bersaglieri, 118	104,61	A2	1991
959	AST	2	ERM1937	ROMA	Via dei Bersaglieri, 118	110,42	A2	1991
960	ASI	2	ERM1938	ROMA	Via dei Bersaglieri, 118	121,84	A2	1991
961	AST	2	ERM1939	ROMA	Via dei Bersaglieri, 118	104,61	A2	1991
962	AST	2	ERM1940	ROMA	Via dei Bersaglieri, 118	110,42	A2	1991
963	ASI	2	ERM1943	ROMA	Via dei Bersaglieri, 118	113,72	A2	1991
964	ASI	2	ERM1948	ROMA	Via dei Bersaglieri, 118	103,54	A2	1991
965	ASI	2	ERM1955	ROMA	Via dei Bersaglieri, 118	113,72	A2	1991
966	ASI	2	ERM1969	ROMA	Via dei Bersaglieri, 118	104,78	A2	1991
967	ASI	2	ERM1982	ROMA	Via dei Bersaglieri, 79	127,19	A2	1994
968	ASI	2	ERM1990	ROMA	Via Napoli, 42	132,86	A2	1945
969	ASI	2	ERM1992	ROMA	Via Napoli, 42	205,43	A2	1945
970	ASI	2	ERM1998	ROMA	Via Napoli, 42	111,74	A2	1945
971	AST	2	ERM2403	ROMA	Via degli Autieri, 25	93,57	A2	1945
972	AST	2	ERM2404	ROMA	Via degli Autieri, 25	100,07	A2	1945
973	AST	2	ERM2405	ROMA	Via degli Autieri, 25	69,54	A2	1945
974	AST	2	ERM2407	ROMA	Via degli Autieri, 25	102,35	A2	1945
975	AST	2	ERM2408	ROMA	Via degli Autieri, 25	80,06	A2	1945
976	ASI	2	ERM2410	ROMA	Via degli Autieri, 25	91,07	A2	1945
977	AST	2	ERM2417	ROMA	Via degli Autieri, 25	88,36	A2	1945
978	AST	2	ERM2418	ROMA	Via degli Autieri, 25	121,35	A2	1945
979	AST	2	ERM2420B	ROMA	Via degli Autieri, 25	146,22	A2	1945
980	AST	2	ERM2422	ROMA	Via degli Autieri, 25	138,25	A2	1945
981	AST	2	ERM2423	ROMA	Via degli Autieri, 25	120,05	A2	1945
982	AST	2	ERM2425	ROMA	Via degli Autieri, 25	114,32	A2	1945
983	AST	2	ERM2426	ROMA	Via degli Avieri, 40	122,94	A2	1945
984	AST	2	ERM2429	ROMA	Via degli Avieri, 40	124,81	A2	1945
985	AST	2	ERM2434	ROMA	Via degli Avieri, 40	107,99	A2	1945
986	AST	2	ERM2435	ROMA	Via degli Avieri, 40	103,41	A2	1945
987	ASI	2	ERM2436	ROMA	Via degli Avieri, 40	80,53	A2	1945

N°	Classif.	Status	Codice Alloggi	Località	Indirizzo	mq.	Cat. Catasto	Anno Costruz.
988	AST	2	ERM2437	ROMA	Via degli Avieri, 40	107,99	A2	1945
989	AST	2	ERM2438	ROMA	Via degli Avieri, 40	103,17	A2	1945
990	AST	2	ERM2439	ROMA	Via degli Avieri, 40	81,07	A2	1945
991	ASI	2	ERM2440	ROMA	Via degli Avieri, 40	117,57	A2	1945
992	AST	2	ERM2442	ROMA	Via degli Avieri, 40	110,96	A2	1945
993	AST	2	ERM2444	ROMA	Via degli Avieri, 40	126,15	A2	1945
994	AST	2	ERM2446	ROMA	Via degli Avieri, 40	140,54	A2	1945
995	AST	2	ERM2447	ROMA	Via degli Avieri, 40	109,08	A2	1945
996	AST	2	ERM2448	ROMA	Via degli Avieri, 40	84,46	A2	1945
997	AST	2	ERM2449	ROMA	Via degli Avieri, 40	125,25	A2	1945
998	ASI	2	ERM2450	ROMA	Via degli Avieri, 40	109,58	A2	1945
999	AST	2	ERM2451	ROMA	Via degli Avieri, 40	84,04	A2	1945
1000	AST	2	ERM2453	ROMA	Via Btg. d' Assalto, 4	71,34	A4	1945
1001	AST	2	ERM2454	ROMA	Via Btg. d' Assalto, 4	73,01	A4	1945
1002	AST	2	ERM2455	ROMA	Via Btg. d' Assalto, 4	67,16	A4	1945
1003	AST	2	ERM2456	ROMA	Via Btg. d' Assalto, 4	74,57	A4	1945
1004	AST	2	ERM2457	ROMA	Via Btg. d' Assalto, 4	77,38	A4	1945
1005	ASI	2	ERM2458	ROMA	Via Btg. d' Assalto, 4	76,54	A4	1945
1006	AST	2	ERM2459	ROMA	Via Btg. d' Assalto, 4	76,07	A4	1945
1007	ASI	2	ERM2460	ROMA	Via Btg. d' Assalto, 2	98,41	A4	1945
1008	AST	2	ERM2463	ROMA	Via Btg. d' Assalto, 2	47,06	A4	1945
1009	AST	2	ERM2465	ROMA	Via Btg. d' Assalto, 2	77,09	A4	1940
1010	AST	2	ERM2468	ROMA	Via Btg. d' Assalto, 2	80,01	A4	1940
1011	AST	2	ERM2470	ROMA	Via Btg. d' Assalto, 2	114,03	A2	1945
1012	AST	2	ERM2471	ROMA	Via Btg. d' Assalto, 2	79,92	A4	1945
1013	AST	2	ERM2473	ROMA	Via Btg. d' Assalto, 8	68,98	A4	1945
1014	AST	2	ERM2474	ROMA	Via Btg. d' Assalto, 8	63,76	A4	1945
1015	AST	2	ERM2475	ROMA	Via Btg. d' Assalto, 8	68,17	A4	1945
1016	AST	2	ERM2476	ROMA	Via Btg. d' Assalto, 8	77,09	A2	1945
1017	AST	2	ERM2477	ROMA	Via Btg. d' Assalto, 8	72,19	A4	1945
1018	AST	2	ERM2478	ROMA	Via Btg. d' Assalto, 8	78,65	A4	1945
1019	AST	2	ERM2479	ROMA	Via Btg. d' Assalto, 8	74,84	A4	1945
1020	AST	2	ERM2480	ROMA	Via Btg. d' Assalto, 8	79,06	A4	1940
1021	AST	2	ERM2481	ROMA	Via Btg. d' Assalto, 6	50,09	A4	1940
1022	AST	2	ERM2482	ROMA	Via Btg. d' Assalto, 6	52,54	A4	1945
1023	AST	2	ERM2485	ROMA	Via Btg. d' Assalto, 6	109,35	A4	1945
1024	AST	2	ERM2486	ROMA	Via Btg. d' Assalto, 6	788,04	A4	1940
1025	AST	2	ERM2487	ROMA	Via Btg. d' Assalto, 6	105,91	A4	1945
1026	AST	2	ERM2489	ROMA	Via Btg. d' Assalto, 6	76,76	A4	1945
1027	AST	2	ERM2491	ROMA	Via Btg. d' Assalto, 6	99,61	A4	1945
1028	AST	2	ERM2492	ROMA	Via Btg. d' Assalto, 6	78,15	A4	1945
1029	AST	2	ERM2497	ROMA	Via Btg. d' Assalto, 18	110,07	A4	1940
1030	AST	2	ERM2498	ROMA	Via Btg. d' Assalto, 18	72,18	A4	1945
1031	AST	2	ERM2501	ROMA	Via Btg. d' Assalto, 18	81,14	A4	1945
1032	AST	2	ERM2502	ROMA	Via Btg. d' Assalto, 18	51,22	A4	1945
1033	AST	2	ERM2503	ROMA	Via Btg. d' Assalto, 18	58,37	A4	1945
1034	AST	2	ERM2504	ROMA	Via Btg. d' Assalto, 18	82,42	A4	1945
1035	AST	2	ERM2505	ROMA	Via Btg. d' Assalto, 20	69,11	A4	1945
1036	ASI	2	ERM2506	ROMA	Via Btg. d' Assalto, 20	63,42	A4	1945
1037	AST	2	ERM2508	ROMA	Via Btg. d' Assalto, 20	79,39	A4	1945
1038	ASI	2	ERM2509	ROMA	Via Btg. d' Assalto, 20	75,05	A4	1945
1039	AST	2	ERM2511	ROMA	Via Btg. d' Assalto, 20	76,57	A4	1945
1040	AST	2	ERM2512	ROMA	Via Btg. d' Assalto, 20	77,21	A2	1940
1041	AST	2	ERM2513	ROMA	Via Btg. d' Assalto, 20	72,77	A4	1940
1042	AST	2	ERM2515	ROMA	Via Btg. d' Assalto, 24	63,91	A4	1945
1043	AST	2	ERM2517	ROMA	Via Btg. d' Assalto, 24	78,04	A4	1945
1044	AST	2	ERM2518	ROMA	Via Btg. d' Assalto, 24	780	A4	1940
1045	AST	2	ERM2519	ROMA	Via Btg. d' Assalto, 24	79,94	A4	1945
1046	AST	2	ERM2520	ROMA	Via Btg. d' Assalto, 24	78,97	A4	1945
1047	AST	2	ERM2521	ROMA	Via Btg. d' Assalto, 24	76,71	A4	1945
1048	AST	2	ERM2522	ROMA	Via Btg. d' Assalto, 24	97,76	A4	1945
1049	AST	2	ERM2524	ROMA	Via Btg. d' Assalto, 22	97,93	A4	1945

N°	Classif.	Status	Codice Alloggi	Località	Indirizzo	mq.	Cat. Catasto	Anno Costruz.
1050	AST	2	ERM2525	ROMA	Via Btg. d' Assalto, 22	70,25	A4	1945
1051	AST	2	ERM2528	ROMA	Via Btg. d' Assalto, 22	71,43	A4	1945
1052	AST	2	ERM2530	ROMA	Via Btg. d' Assalto, 22	102,49	A2	1945
1053	AST	2	ERM2531	ROMA	Via Btg. d' Assalto, 22	77,52	A4	1945
1054	AST	2	ERM2532	ROMA	Via Btg. d' Assalto, 22	122,87	A5	1940
1055	AST	2	ERM2535	ROMA	Via dei Bersaglieri, 12	107,95	A4	1940
1056	AST	2	ERM2536	ROMA	Via dei Bersaglieri, 13	99,37	A4	1940
1057	AST	2	ERM2537	ROMA	Via dei Bersaglieri, 14	79,71	A4	1940
1058	AST	2	ERM2541B	ROMA	Via dei Bersaglieri, 151	91,35	A4	1940
1059	AST	2	ERM2542	ROMA	Via dei Bersaglieri, 129	91,14	A4	1940
1060	AST	2	ERM2544	ROMA	Via dei Bersaglieri, 129	92,14	A4	1940
1061	AST	2	ERM2545	ROMA	Via dei Bersaglieri, 113	92,64	A4	1940
1062	AST	2	ERM2546	ROMA	Via dei Bersaglieri, 113	92,64	A4	1940
1063	AST	2	ERM2547B	ROMA	Via dei Bersaglieri, 77	92,46	A4	1940
1064	AST	2	ERM2548	ROMA	Via dei Bersaglieri, 59	69,16	A4	1940
1065	AST	2	ERM2549	ROMA	Via dei Bersaglieri, 59	93,44	A4	1940
1066	AST	2	ERM2550	ROMA	Via dei Bersaglieri, 59	108,58	A4	1940
1067	AST	2	ERM2551	ROMA	Via dei Bersaglieri, 51	94,88	A4	1940
1068	AST	2	ERM2551B	ROMA	Via dei Bersaglieri, 151	94,07	A4	1940
1069	AST	2	ERM2552B	ROMA	Via dei Bersaglieri, 51	68,14	A4	1940
1070	AST	2	ERM2555	ROMA	Via dei Bersaglieri, 15	134,46	A4	1940
1071	AST	2	ERM2556	ROMA	Via dei Bersaglieri, 15	128,87	A4	1940
1072	AST	2	ERM2558	ROMA	Via dei Bersaglieri, 1615	95,31	A4	1940
1073	AST	2	ERM2575	ROMA	Via dei Carristi, 7	68,52	A2	1945
1074	AST	2	ERM2577	ROMA	Largo Cecchignola, 4	138,22	A2	1950
1075	AST	2	ERM2578	ROMA	Largo Cecchignola, 4	123,08	A2	1950
1076	AST	2	ERM2579	ROMA	Largo Cecchignola, 4	142	A2	1950
1077	AST	2	ERM2580	ROMA	Largo Cecchignola, 4	130,86	A2	1949
1078	AST	2	ERM2581	ROMA	Largo Cecchignola, 4	139,06	A2	1950
1079	AST	2	ERM2582	ROMA	Viale dell' Esercito, 63	92,05	A4	1940
1080	AST	2	ERM2583	ROMA	Viale dell' Esercito, 63	68,03	A2	1945
1081	AST	2	ERM2584	ROMA	Viale dell' Esercito, 63	77,48	A4	1945
1082	AST	2	ERM2586	ROMA	Viale dell' Esercito, 63	73,05	A4	1945
1083	AST	2	ERM2588	ROMA	Viale dell' Esercito, 61	68,03	A4	1945
1084	AST	2	ERM2590	ROMA	Viale dell' Esercito, 61	57,09	A4	1945
1085	AST	2	ERM2591	ROMA	Viale dell' Esercito, 61	71,07	A4	1945
1086	ASI	2	ERM2592	ROMA	Viale dell' Esercito, 61	59,01	A4	1945
1087	AST	2	ERM2593	ROMA	Viale dell' Esercito, 61	73,05	A4	1945
1088	AST	2	ERM2594	ROMA	Viale dell' Esercito, 65	52,06	A4	1945
1089	AST	2	ERM2596	ROMA	Viale dell' Esercito, 65	55,02	A4	1945
1090	AST	2	ERM2597	ROMA	Viale dell' Esercito, 65	50,04	A4	1945
1091	AST	2	ERM2605	ROMA	Viale dell' Esercito, 67	56,05	A4	1945
1092	AST	2	ERM2606	ROMA	Viale dell' Esercito, 25	108,96	A2	1960
1093	AST	2	ERM2607	ROMA	Viale dell' Esercito, 25	76,65	A2	1960
1094	AST	2	ERM2608	ROMA	Viale dell' Esercito, 25	100,55	A2	1960
1095	AST	2	ERM2609	ROMA	Viale dell' Esercito, 25	126,98	A2	1960
1096	AST	2	ERM2610	ROMA	Viale dell' Esercito, 25	99,31	A2	1960
1097	ASI	2	ERM2611	ROMA	Viale dell' Esercito, 25	100,55	A2	1960
1098	AST	2	ERM2612	ROMA	Viale dell' Esercito, 25	108,96	A2	1960
1099	AST	2	ERM2613	ROMA	Viale dell' Esercito, 25	99,63	A2	1960
1100	AST	2	ERM2614	ROMA	Viale dell' Esercito, 25	100,55	A2	1960
1101	AST	2	ERM2616	ROMA	Viale dell' Esercito, 25	95,31	A2	1960
1102	AST	2	ERM2617	ROMA	Viale dell' Esercito, 25	100,55	A2	1960
1103	AST	2	ERM2618	ROMA	Viale dell' Esercito, 25	108,96	A2	1960
1104	AST	2	ERM2619	ROMA	Viale dell' Esercito, 25	95,31	A2	1960
1105	AST	2	ERM2620	ROMA	Viale dell' Esercito, 25	100,55	A2	1960
1106	AST	2	ERM2621	ROMA	Viale dell' Esercito, 29	108,96	A2	1960
1107	AST	2	ERM2622	ROMA	Viale dell' Esercito, 29	76,65	A2	1960
1108	AST	2	ERM2623	ROMA	Viale dell' Esercito, 29	100,55	A2	1960
1109	ASI	2	ERM2624	ROMA	Viale dell' Esercito, 29	108,96	A2	1960
1110	AST	2	ERM2625	ROMA	Viale dell' Esercito, 29	91,58	A2	1960
1111	AST	2	ERM2626	ROMA	Viale dell' Esercito, 29	100,55	A2	1960

N°	Classif.	Status	Codice Alloggi	Località	Indirizzo	mq.	Cat. Catasto	Anno Costruz.
1112	AST	2	ERM2627	ROMA	Viale dell' Esercito, 29	108,96	A2	1960
1113	AST	2	ERM2628	ROMA	Viale dell' Esercito, 29	95,31	A2	1960
1114	AST	2	ERM2629	ROMA	Viale dell' Esercito, 29	100,55	A2	1960
1115	AST	2	ERM2630	ROMA	Viale dell' Esercito, 29	108,96	A2	1960
1116	AST	2	ERM2631	ROMA	Viale dell' Esercito, 29	95,31	A2	1960
1117	AST	2	ERM2632	ROMA	Viale dell' Esercito, 29	100,55	A2	1960
1118	AST	2	ERM2633	ROMA	Viale dell' Esercito, 25	108,96	A2	1960
1119	AST	2	ERM2634	ROMA	Viale dell' Esercito, 29	95,31	A2	1960
1120	AST	2	ERM2635	ROMA	Viale dell' Esercito, 29	100,55	A2	1960
1121	ASI	2	ERM2636	ROMA	Via dei Cannonieri, 8	121,64	A2	1960
1122	AST	2	ERM2637	ROMA	Via dei Cannonieri, 8	79,29	A2	1960
1123	AST	2	ERM2638	ROMA	Via dei Cannonieri, 8	79,29	A2	1960
1124	AST	2	ERM2643	ROMA	Via dei Cannonieri, 8	121,64	A2	1960
1125	AST	2	ERM2644	ROMA	Via dei Cannonieri, 8	121,64	A2	1960
1126	AST	2	ERM2645	ROMA	Via dei Cannonieri, 8	85,34	A2	1960
1127	AST	2	ERM2646	ROMA	Via dei Cannonieri, 8	89,02	A2	1960
1128	AST	2	ERM2649	ROMA	Via dei Cannonieri, 8	85,34	A2	1960
1129	AST	2	ERM2650	ROMA	Via dei Cannonieri, 8	93,89	A2	1960
1130	AST	2	ERM2651	ROMA	Via dei Cannonieri, 8	121,64	A2	1960
1131	AST	2	ERM2652	ROMA	Via dei Cannonieri, 8	121,64	A2	1960
1132	AST	2	ERM2653	ROMA	Via dei Cannonieri, 8	85,34	A2	1960
1133	AST	2	ERM2659	ROMA	Viale dell' Esercito, 92	77,07	A4	1950
1134	AST	2	ERM2661	ROMA	Viale dell' Esercito, 92	84,33	A2	1950
1135	AST	2	ERM2663	ROMA	Viale dell' Esercito, 96	78,09	A4	1950
1136	AST	2	ERM2664	ROMA	Viale dell' Esercito, 96	90,04	A4	1950
1137	AST	2	ERM2665	ROMA	Viale dell' Esercito, 96	77,93	A4	1950
1138	AST	2	ERM2666	ROMA	Viale dell' Esercito, 68	84,06	A2	1950
1139	AST	2	ERM2667	ROMA	Viale dell' Esercito, 68	85,02	A2	1945
1140	AST	2	ERM2668	ROMA	Viale dell' Esercito, 68	84,19	A2	1950
1141	AST	2	ERM2669	ROMA	Viale dell' Esercito, 68	83,03	A2	1950
1142	AST	2	ERM2670	ROMA	Viale dell' Esercito, 94	116,49	A2	1945
1143	AST	2	ERM2671	ROMA	Viale dell' Esercito, 94	56,06	A2	1945
1144	AST	2	ERM2672	ROMA	Viale dell' Esercito, 94	54,59	A2	1945
1145	AST	2	ERM2673	ROMA	Viale dell' Esercito, 94	143,12	A2	1945
1146	AST	2	ERM2679	ROMA	Via degli Avieri, 16	58,71	A2	1945
1147	AST	2	ERM2683	ROMA	Viale dell' Esercito, 94	66,71	A2	1945
1148	AST	2	ERM2684	ROMA	Viale dell' Esercito, 94	106,46	A2	1945
1149	AST	2	ERM2686	ROMA	Viale dell' Esercito, 94	110,33	A2	1945
1150	ASI	2	ERM2687	ROMA	Viale dell' Esercito, 68	143,16	A2	1950
1151	AST	2	ERM2690	ROMA	Viale dell' Esercito, 68	122,01	A2	1950
1152	AST	2	ERM2691	ROMA	Viale dell' Esercito, 68	87,93	A2	1950
1153	AST	2	ERM2693	ROMA	Viale dell' Esercito, 94	61,42	A2	1945
1154	AST	2	ERM2694	ROMA	Viale dell' Esercito, 94	61,42	A2	1945
1155	AST	2	ERM2696A	ROMA	Viale dell' Esercito, 126/b	84,02	A2	1945
1156	AST	2	ERM2700	ROMA	Viale dell' Esercito, 130	110,04	A6	1950
1157	AST	2	ERM2701	ROMA	Viale dell' Esercito, 130	58,85	A6	1950
1158	AST	2	ERM2702	ROMA	Viale dell' Esercito, 130	105,75	A6	1950
1159	AST	2	ERM2703	ROMA	Viale dell' Esercito, 158	149,02	A6	1950
1160	AST	2	ERM2708	ROMA	Viale dell' Esercito, 172	90	A6	1940
1161	AST	2	ERM2715	ROMA	Via dei Genieri, 227	54,04	A4	1945
1162	AST	2	ERM2719	ROMA	Via dei Genieri, 227	52,08	A4	1945
1163	AST	2	ERM2724	ROMA	Via dei Genieri, 227	56,44	A4	1945
1164	AST	2	ERM2726	ROMA	Via G. alla Frontiera, 8	144,05	A6	1945
1165	AST	2	ERM2727	ROMA	Via dei Lancieri, 14	129,85	A6	1945
1166	AST	2	ERM2729	ROMA	Via Laurentina, 711	143	A6	1950
1167	AST	2	ERM2730	ROMA	Via G. alla Frontiera, 10	115,39	A6	1950
1168	AST	2	ERM2731	ROMA	Via dei Lancieri, 10	146,28	A2	1945
1169	ASI	2	ERM2732	ROMA	Via dei Bombardieri, 4	139,94	A2	1945
1170	AST	2	ERM2734	ROMA	Via dei Lancieri, 15	101,44	A2	1960
1171	AST	2	ERM2735	ROMA	Via dei Lancieri, 15	98,44	A2	1960
1172	AST	2	ERM2736	ROMA	Via dei Lancieri, 15	98,44	A2	1960
1173	AST	2	ERM2737	ROMA	Via dei Lancieri, 15	101,44	A2	1960

N°	Classif.	Status	Codice Alloggi	Località	Indirizzo	mq.	Cat. Catasto	Anno Costruz.
1174	AST	2	ERM2738	ROMA	Via dei Lancieri, 15	101,44	A2	1960
1175	AST	2	ERM2739	ROMA	Via dei Lancieri, 15	98,44	A2	1960
1176	AST	2	ERM2741	ROMA	Via dei Lancieri, 15	111,44	A2	1960
1177	AST	2	ERM2742	ROMA	Via dei Lancieri, 15	101,44	A2	1960
1178	AST	2	ERM2744	ROMA	Via dei Lancieri, 15	98,44	A2	1960
1179	AST	2	ERM2745	ROMA	Via dei Lancieri, 15	101,44	A2	1960
1180	AST	2	ERM2747	ROMA	Via dei Lancieri, 15	98,44	A2	1960
1181	AST	2	ERM2748	ROMA	Via dei Lancieri, 15	98,44	A2	1960
1182	AST	2	ERM2749	ROMA	Via dei Lancieri, 15	101,44	A2	1960
1183	AST	2	ERM2750	ROMA	Via dei Lancieri, 13	117,25	A2	1960
1184	AST	2	ERM2751	ROMA	Via dei Lancieri, 13	108,37	A2	1960
1185	AST	2	ERM2752	ROMA	Via dei Lancieri, 13	111,33	A2	1960
1186	AST	2	ERM2753	ROMA	Via dei Lancieri, 13	109,46	A2	1960
1187	AST	2	ERM2755	ROMA	Via dei Lancieri, 13	116,39	A2	1960
1188	AST	2	ERM2756	ROMA	Via dei Lancieri, 13	114,96	A2	1960
1189	AST	2	ERM2757	ROMA	Via dei Lancieri, 13	109,46	A2	1960
1190	AST	2	ERM2758	ROMA	Via dei Lancieri, 13	109,16	A2	1960
1191	AST	2	ERM2759	ROMA	Via dei Lancieri, 13	116,39	A2	1960
1192	AST	2	ERM2760	ROMA	Via dei Lancieri, 13	114,96	A2	1960
1193	AST	2	ERM2761	ROMA	Via dei Lancieri, 13	109,46	A2	1960
1194	AST	2	ERM2762	ROMA	Via dei Lancieri, 13	108,21	A2	1960
1195	AST	2	ERM2763	ROMA	Via dei Lancieri, 13	116,39	A2	1960
1196	AST	2	ERM2764	ROMA	Via dei Lancieri, 13	114,96	A2	1960
1197	AST	2	ERM2765	ROMA	Via dei Lancieri, 13	109,96	A2	1960
1198	AST	2	ERM2767	ROMA	Via dei Lancieri, 16	77,54	A4	1945
1199	AST	2	ERM2768	ROMA	Via dei Lancieri, 16	77,54	A4	1945
1200	AST	2	ERM2769	ROMA	Via dei Lancieri, 16	105,28	A4	1945
1201	AST	2	ERM2770	ROMA	Via dei Lancieri, 18	77,29	A4	1945
1202	ASI	2	ERM2772	ROMA	Via dei Lancieri, 18	77,29	A4	1945
1203	AST	2	ERM2773	ROMA	Via dei Lancieri, 18	77,29	A4	1945
1204	AST	2	ERM2774	ROMA	Via dei Lancieri, 17	71,66	A4	1945
1205	AST	2	ERM2776	ROMA	Via dei Lancieri, 17	71,55	A4	1945
1206	ASI	2	ERM2777	ROMA	Via dei Lancieri, 17	86,84	A4	1945
1207	AST	2	ERM2778	ROMA	Via dei Lancieri, 20	74,75	A2	1945
1208	AST	2	ERM2780	ROMA	Via dei Lancieri, 20	78,71	A4	1945
1209	AST	2	ERM2781	ROMA	Via dei Lancieri, 20	78,71	A4	1945
1210	AST	2	ERM2782	ROMA	Via dei Lancieri, 19	81,67	A4	1945
1211	ASI	2	ERM2783	ROMA	Via dei Lancieri, 19	73,52	A4	1945
1212	AST	2	ERM2785	ROMA	Via dei Lancieri, 19	87,25	A4	1945
1213	AST	2	ERM2786	ROMA	Via dei Lancieri, 22	120,09	A2	1945
1214	AST	2	ERM2787	ROMA	Via dei Lancieri, 22	124,05	A2	1945
1215	AST	2	ERM2788	ROMA	Via dei Lancieri, 22	135,17	A2	1945
1216	AST	2	ERM2789	ROMA	Via dei Lancieri, 22	124,05	A2	1941
1217	AST	2	ERM2792	ROMA	Via dei Lancieri, 21	69,08	A4	1945
1218	AST	2	ERM2793	ROMA	Via dei Lancieri, 21	69,08	A4	1945
1219	AST	2	ERM2794	ROMA	Via dei Lancieri, 21	69,08	A4	1945
1220	AST	2	ERM2795	ROMA	Via dei Lancieri, 21	81,78	A2	1945
1221	AST	2	ERM2798	ROMA	Via dei Lancieri, 23	91,17	A4	1945
1222	AST	2	ERM2799	ROMA	Via dei Lancieri, 23	77,64	A4	1945
1223	ASI	2	ERM2800	ROMA	Via dei Lancieri, 23	67,93	A4	1945
1224	AST	2	ERM2802	ROMA	Via Laurentina, 713	119,43	A2	1950
1225	AST	2	ERM2803	ROMA	Via Laurentina, 713	117,76	A2	1950
1226	AST	2	ERM2805	ROMA	Via Laurentina, 713	77,87	A2	1950
1227	AST	2	ERM2805B	ROMA	Via Laurentina, 713	61,94	A2	1950
1228	AST	2	ERM2806	ROMA	Via Laurentina, 713	140,95	A2	1950
1229	AST	2	ERM2807	ROMA	Via Laurentina, 713	135,36	A2	1950
1230	AST	2	ERM2809	ROMA	Via dei Paracadutisti, 8	127,76	A2	1950
1231	AST	2	ERM2810	ROMA	Via dei Paracadutisti, 8	109,88	A2	1950
1232	AST	2	ERM2811	ROMA	Via dei Paracadutisti, 8	122,68	A2	1950
1233	AST	2	ERM2813	ROMA	Via dei Paracadutisti, 8	127,35	A2	1950
1234	AST	2	ERM2814	ROMA	Via dei Paracadutisti, 8	148,35	A2	1950
1235	AST	2	ERM2820	ROMA	Via G. Pelosi, 35	102,15	A2	1940

N°	Classif.	Status	Codice Alloggi	Località	Indirizzo	mq.	Cat. Catasto	Anno Costruz.
1236	AST	2	ERM2821	ROMA	Via G. Pelosi, 35	92,38	A2	1940
1237	AST	2	ERM2822	ROMA	Via G. Pelosi, 35	68,07	A2	1945
1238	AST	2	ERM2825	ROMA	Via G. Pelosi, 35	94,05	A2	1940
1239	AST	2	ERM2826	ROMA	Via G. Pelosi, 35	91,05	A2	1940
1240	AST	2	ERM2828	ROMA	Via G. Pelosi, 35	71,28	A2	1945
1241	AST	2	ERM2829	ROMA	Via G. Pelosi, 35	98,05	A2	1940
1242	AST	2	ERM2829C	ROMA	Via G. Pelosi, 35	69,06	A2	1945
1243	ASI	2	ERM2830B	ROMA	Via della Cecchignola, 222	145,38	A4	1945
1244	AST	2	ELT4902	SABAUDIA	Via Amedeo II, 14	82,99	A3	1945
1245	AST	2	ELT4903	SABAUDIA	Via Amedeo II, 14	69,49	A3	1945
1246	AST	2	ELT4906	SABAUDIA	Via Amedeo II, 14	59,01	A3	1945
1247	AST	2	ELT4907	SABAUDIA	Via Amedeo II, 14	56,06	A3	1945
1248	AST	2	ELT4908	SABAUDIA	Via Amedeo II, 14	66,92	A3	1945
1249	AST	2	ELT4909	SABAUDIA	Via Amedeo II, 16	82,72	A3	1945
1250	ASI	2	ELT4910	SABAUDIA	Via Amedeo II, 16	98,87	A3	1945
1251	AST	2	ELT4912	SABAUDIA	Via Amedeo II, 12	87,69	A3	1945
1252	AST	2	ELT4914	SABAUDIA	Via Amedeo II, 12	91,91	A3	1945
1253	AST	2	ELT4916	SABAUDIA	Via Amedeo II, 12	67,92	A3	1945
1254	AST	2	ELT4917	SABAUDIA	Via Amedeo II, 5	67,09	A3	1945
1255	AST	2	ELT4919	SABAUDIA	Via Amedeo II, 5	67,09	A3	1945
1256	AST	2	ELT4920	SABAUDIA	Via Amedeo II, 5	67,09	A3	1945
1257	AST	2	ELT4921	SABAUDIA	Via Amedeo II, 5	70,47	A2	1945
1258	AST	2	ELT4924	SABAUDIA	Via Amedeo II, 5	67,09	A3	1945
1259	AST	2	ELT4925	SABAUDIA	Via Piemonte, 5	67,09	A3	1945
1260	AST	2	ELT4927	SABAUDIA	Via Piemonte, 2	67,09	A3	1945
1261	AST	2	ELT4928	SABAUDIA	Via Piemonte, 2	70,41	A3	1945
1262	AST	2	ELT4930	SABAUDIA	Via Amedeo II, 2	68,04	A3	1945
1263	AST	2	ELT4931	SABAUDIA	Via Amedeo II, 2	67,09	A3	1945
1264	AST	2	ELT4933	SABAUDIA	Via Pietro II, 2	67,09	A3	1945
1265	ASI	2	ELT4936	SABAUDIA	Via Pietro II, 5	70,41	A3	1945
1266	AST	2	ELT4938	SABAUDIA	Via Amedeo II, 10	67,09	A3	1945
1267	AST	2	ELT4939	SABAUDIA	Via Amedeo II, 10	70,43	A3	1945
1268	AST	2	ELT4940	SABAUDIA	Via Amedeo II, 10	67,09	A3	1945
1269	AST	2	ELT4945	SABAUDIA	Via Principe di Piemonte, 16	75,75	A3	1940
1270	AST	2	ELT4948	SABAUDIA	Via Principe di Piemonte, 16	75,09	A3	1945
1271	AST	2	ELT4952	SABAUDIA	Via Principe di Piemonte, 18	65	A3	1945
1272	ASI	2	ELT4955	SABAUDIA	Via Principe di Piemonte, 18	90,77	A3	1945
1273	AST	2	ELT4956	SABAUDIA	Via Principe di Piemonte, 18	87	A3	1945
1274	AST	2	ELT4959	SABAUDIA	Via Principe di Piemonte, 18	87,01	A2	1945
1275	ASI	2	ELT4960	SABAUDIA	Via Principe di Piemonte, 18	99,03	A3	1940
1276	AST	2	ELT4973	SABAUDIA	Via Vittorio Emanuele III, 69	74,03	A4	1945
1277	AST	2	ELT4974	SABAUDIA	Via Vittorio Emanuele III, 69	61,58	A4	1945
1278	AST	2	ELT4975	SABAUDIA	Via Vittorio Emanuele III, 69	78,32	A4	1945
1279	AST	2	ELT4978	SABAUDIA	Via Vittorio Emanuele III, 69	60,86	A3	1945
1280	AST	2	ELT4979	SABAUDIA	Via Vittorio Emanuele III, 69	70,68	A3	1945
1281	AST	2	ELT4981	SABAUDIA	Via Vittorio Emanuele III, 69	65,68	A3	1945
1282	AST	2	ELT4982	SABAUDIA	Via Vittorio Emanuele III, 69	71,42	A3	1945
1283	AST	2	ELT4985	SABAUDIA	Via Vittorio Emanuele III, 69	61,79	A3	1940
1284	AST	2	EFR5103	SORA	Via S. Antonio Forletta, 1	93	A2	1965
1285	AST	2	EFR5104	SORA	Via S. Antonio Forletta, 1	93	A2	1965
1286	AST	2	EFR5107	SORA	Via S. Antonio Forletta, 1	105,95	A2	1965
1287	AST	2	EFR5110	SORA	Via Buonconsiglio, 1	167,03	A2	1965
1288	AST	2	EFR5111	SORA	Via S. Antonio Forletta, 7	154,24	A2	1940
1289	AST	2	EFR5112	SORA	Via Buonconsiglio, 1	80,02	A2	1965
1290	AST	2	EVT5848	TARQUINIA	Via Martiri della Monterana, 13	80,71	A2	1945
1291	AST	2	EVT5849	TARQUINIA	Via Martiri della Monterana, 13	77,31	A2	1945
1292	AST	2	EVT5851	TARQUINIA	Via Martiri della Monterana, 13	76,05	A2	1945
1293	AST	2	EVT5856	TARQUINIA	Via Martiri della Monterana, 13	76,05	A2	1945
1294	AST	2	EVT5701	VITERBO	Strada Tuscanese, 71/I	119,43	A2	1993
1295	AST	2	EVT5703	VITERBO	Strada Tuscanese, 71/I	119,43	A2	1993
1296	AST	2	EVT5704	VITERBO	Strada Tuscanese, 71/I	119,43	A2	1993
1297	AST	2	EVT5705	VITERBO	Strada Tuscanese, 71/I	97,78	A2	1993

N°	Classif.	Status	Codice Alloggi	Località	Indirizzo	mq.	Cat. Catasto	Anno Costruz.
1298	AST	2	EVT5708	VITERBO	Strada Tuscanese, 71/l	97,78	A2	1993
1299	AST	2	EVT5709	VITERBO	Strada Tuscanese, 71/l	119,43	A2	1993
1300	AST	2	EVT5717	VITERBO	Strada Tuscanese, 71/l	113,22	A2	1993
1301	AST	2	EVT5718	VITERBO	Strada Tuscanese, 71/l	113,22	A2	1993
1302	AST	2	EVT5726	VITERBO	Strada Tuscanese, 71/l	117,77	A2	1993
1303	AST	2	EVT5727	VITERBO	Strada Tuscanese, 71/l	113,22	A2	1993
1304	AST	2	EVT5766	VITERBO	Strada Tuscanese, 71/l	57,66	A2	1988
1305	AST	2	EVT5778	VITERBO	Strada Tuscanese, 71/l	106,09	A2	1988
1306	AST	2	EVT5788	VITERBO	Strada Tuscanese, 71/l	88,64	A2	1988
1307	AST	2	EVT5790	VITERBO	Strada Tuscanese, 71/l	108,29	A2	1988
1308	AST	2	EVT5801	VITERBO	Strada Cimina, 6	116,02	A2	1965
1309	AST	2	EVT5802	VITERBO	Strada Cimina, 6	103,52	A2	1965
1310	AST	2	EVT5803	VITERBO	Strada Cimina, 6	96,32	A2	1965
1311	AST	2	EVT5807	VITERBO	Strada Cimina, 6	106,48	A2	1965
1312	AST	2	EVT5809	VITERBO	Strada Cimina, 6	85,41	A2	1965
1313	ASI	2	EVT5810	VITERBO	Strada Cimina, 6	105,86	A2	1965
1314	AST	2	EVT5814	VITERBO	Strada Cimina, 6	105,86	A2	1965
1315	AST	2	EVT5816	VITERBO	Strada Cimina, 8/A	109,89	A2	1965
1316	AST	2	EVT5817	VITERBO	Strada Cimina, 8/A	101,14	A2	1965
1317	AST	2	EVT5818	VITERBO	Strada Cimina, 8/A	68,38	A2	1965
1318	AST	2	EVT5819	VITERBO	Strada Cimina, 8/A	74,47	A2	1965
1319	AST	2	EVT5821	VITERBO	Strada Cimina, 8/A	83,17	A2	1965
1320	AST	2	EVT5822	VITERBO	Strada Cimina, 8/A	84,02	A2	1965
1321	AST	2	EVT5825	VITERBO	Strada Cimina, 8/A	58,25	A2	1965
1322	AST	2	EVT5826	VITERBO	Strada Cimina, 8/A	85,08	A2	1965
1323	AST	2	EVT5827	VITERBO	Strada Cimina, 8/A	158,04	A2	1965
1324	AST	2	EVT5830	VITERBO	Strada Cimina, 8/A	110,37	A2	1965
1325	AST	2	EVT5831	VITERBO	Via del Pilastro, 2	70,09	A4	1950
1326	AST	2	EVT5832	VITERBO	Via del Pilastro, 2	70,09	A4	1950
1327	AST	2	EVT5833	VITERBO	Via del Pilastro, 2	75,41	A4	1950
1328	AST	2	EVT5834	VITERBO	Via del Pilastro, 2	70,09	A4	1950
1329	AST	2	EVT5836	VITERBO	Via del Pilastro, 2	70,09	A2	1950
1330	AST	2	EVT5881	VITERBO	Strada Tuscanese, 71/l	84,38	A2	1988
1331	AST	2	ERM0298	VITINIA	Via Copparo, 42	85,01	A2	1945
1332	AST	2	ERM0299	VITINIA	Via Copparo, 44	114,82	A2	1945
1333	AST	2	ERM0303	VITINIA	Via Copparo, 42	83,01	A2	1945
1334	AST	2	ERM0306	VITINIA	Via Copparo, 44	146	A2	1945

ALLOGGI DI SERVIZI

MUTUENTI SENZA TITOLO

ANNO 1980

ESERCIZI

COMPTON 10 MILLEST. AL FONDO. ADDELLA S. 11. A

**COMANDO MILITARE AUTONOMO DELLA SICILIA
ALLOGGI DI SERVIZIO**

Utenti senza titolo - N. 109

Situazione aggiornata al 31 dicembre 2001

Annesso 2

N°	Classif.	Status	Codice Alloggi	Località	Indirizzo	mq.	Cat. Catasto	Anno Costruz.
1	AST	2	ECT0298	CATANIA	VIALE CASTAGNOLA N.16	82,24	A/3	1983
2	AST	2	ECT0369	CATANIA	LARGO TAORMINA	131,47	A/3	1996
3	AST	2	ECT0372	CATANIA	LARGO TAORMINA	131,47	A/3	1996
4	ASI	2	EME0159	MESSINA	CAS.GERACI VIA TRIESTE	125,68	A/3	>50 anni
5	ASI	2	EME0160	MESSINA	CAS.CRISAFULLI VIALE EUROPA	140,78	A/3	>50 anni
6	ASGC	2	EME0170	MESSINA	VIA COMUNALE BISCONTE	61,10	A/3	>50 anni
7	AST	2	EME0172	MESSINA	PIAZZA G.CARDUCCI IS.215	110,96	A/3	1927
8	AST	2	EME0175	MESSINA	PIAZZA G.CARDUCCI IS.215	100,27	A/3	1927
9	AST	2	EME0176	MESSINA	PIAZZA G.CARDUCCI IS.215	111,21	A/3	1927
10	AST	2	EME0177	MESSINA	PIAZZA G.CARDUCCI IS.215	106,69	A/3	1927
11	AST	2	EME0178	MESSINA	PIAZZA G.CARDUCCI IS.215	104,35	A/3	1927
12	AST	2	EME0180	MESSINA	PIAZZA G.CARDUCCI IS.215	140,26	A/3	1927
13	AST	2	EME0181	MESSINA	PIAZZA G.CARDUCCI IS.215	98,48	A/3	1927
14	AST	2	EME0182	MESSINA	PIAZZA G.CARDUCCI IS.215	103,18	A/3	1927
15	AST	2	EME0185	MESSINA	PIAZZA G.CARDUCCI IS.215	113,84	A/3	1927
16	AST	2	EME0186	MESSINA	PIAZZA G.CARDUCCI IS.215	116,74	A/3	1927
17	AST	2	EME0189	MESSINA	CAS.SABATO VIA CHIONE	155,80	A/3	>50 anni
18	AST	2	EME0197	MESSINA	CAS.SABATO VIA CHIONE	171,62	A/3	>50 anni
19	AST	2	EME0201	MESSINA	CAS.SABATO VIA CHIONE	124,78	A/3	>50 anni
20	AST	2	EME0202	MESSINA	CAS.SABATO VIA CHIONE	110,47	A/3	>50 anni
21	AST	2	EME0203	MESSINA	CAS.SABATO VIA CHIONE	104,60	A/3	>50 anni
22	AST	2	EME0206	MESSINA	CAS.SABATO VIA CHIONE	110,33	A/3	>50 anni
23	AST	2	EME0207	MESSINA	CAS.SABATO VIA CHIONE	136,00	A/3	>50 anni
24	AST	2	EME0210	MESSINA	CAS.SABATO VIA CHIONE	149,74	A/3	>50 anni
25	AST	2	EME0217	MESSINA	CAS.SABATO VIA CHIONE	127,87	A/3	>50 anni
26	AST	2	EME0221	MESSINA	CAS.SABATO VIA CHIONE	92,86	A/3	>50 anni
27	AST	2	EME0222	MESSINA	CAS.SABATO VIA CHIONE	121,74	A/3	>50 anni
28	AST	2	EME0223	MESSINA	CAS.SABATO VIA CHIONE	185,63	A/3	>50 anni
29	AST	2	EME0225	MESSINA	CAS.SABATO VIA CHIONE	146,29	A/3	>50 anni
30	AST	2	EME0228	MESSINA	CAS.SABATO VIA CHIONE	134,86	A/3	>50 anni
31	AST	2	EME0229	MESSINA	CAS.SABATO VIA CHIONE	93,40	A/3	>50 anni
32	AST	2	EME0234	MESSINA	CAS.SABATO VIA CHIONE	139,80	A/3	>50 anni
33	AST	2	EME0235	MESSINA	CAS.SABATO VIA CHIONE	92,23	A/3	>50 anni
34	AST	2	EME0238	MESSINA	VIA DEGLI ORTI IS.63	120,70	A/3	1927
35	AST	2	EME0239	MESSINA	VIA DEGLI ORTI IS.63	76,87	A/3	1927
36	AST	2	EME0241	MESSINA	VIA DEGLI ORTI IS.63	95,72	A/3	1927
37	AST	2	EME0242	MESSINA	VIA DEGLI ORTI IS.63	93,59	A/3	1927
38	ASGC	2	EME0243	MESSINA	VIA DEGLI ORTI IS.63	113,80	A/3	1927
39	ASI	2	EME0244	MESSINA	VIA DEGLI ORTI IS.63	121,60	A/3	1927
40	AST	2	EME0245	MESSINA	VIA DEGLI ORTI IS.63	65,56	A/3	1927
41	AST	2	EME0246	MESSINA	VIALE EUROPA 128	79,00	A/3	>50 anni
42	AST	2	EME0247	MESSINA	VIALE EUROPA 128	79,00	A/3	>50 anni
43	AST	2	EME0248	MESSINA	VIALE EUROPA 128	107,72	A/3	>50 anni
44	ASI	2	EME0249	MESSINA	VIALE EUROPA 128	67,56	A/3	>50 anni
45	AST	2	EME0253	MESSINA	FORTE OGLIASTRI SALITA OGLIASTRI	75,20	A/3	>50 anni
46	AST	2	EME0254	MESSINA	FORTE OGLIASTRI SALITA OGLIASTRI	71,49	A/3	>50 anni
47	AST	2	EME0255	MESSINA	FORTE OGLIASTRI SALITA OGLIASTRI	69,59	A/3	>50 anni
48	AST	2	EME0256	MESSINA	FORTE OGLIASTRI SALITA OGLIASTRI	69,59	A/3	>50 anni
49	AST	2	EME0259	MESSINA	SANTA MARTA	119,48	A/3	>50 anni
50	AST	2	EME0260	MESSINA	SANTA MARTA	78,13	A/3	>50 anni
51	AST	2	EME0262	MESSINA	ISOLATO 61 VIALE EUROPA	92,13	A/3	1984
52	AST	2	EME0272	MESSINA	ISOLATO 61 VIALE EUROPA	112,32	A/3	1984
53	AST	2	EME0275	MESSINA	ISOLATO 61 VIALE EUROPA	94,43	A/3	1984
54	AST	2	EME0276	MESSINA	ISOLATO 61 VIALE EUROPA	124,30	A/3	1984
55	AST	2	EME0278	MESSINA	ISOLATO 61 VIALE EUROPA	111,00	A/3	1984
56	AST	2	EME0279	MESSINA	ISOLATO 61 VIALE EUROPA	122,65	A/3	1984
57	AST	2	EME0280	MESSINA	ISOLATO 61 VIALE EUROPA	96,63	A/3	1984

N°	Classif.	Status	Codice Alloggi	Località	Indirizzo	mq.	Cat. Catasto	Anno Costruz.
58	AST	2	EME0281	MESSINA	ISOLATO 61 VIALE EUROPA	111,82	A/3	1984
59	AST	2	EME0284	MESSINA	ISOLATO 61 VIALE EUROPA	111,06	A/3	1984
60	ASI	2	EPA0003	PALERMO	P.ZZA S.FRANCESCO DI PAOLA, 37	176,25	A/2	>50 anni
61	ASI	2	EPA0005	PALERMO	P.ZZA S.FRANCESCO DI PAOLA, 38	180,71	A/2	>50 anni
62	ASI	2	EPA0008	PALERMO	P.ZZA S.FRANCESCO DI PAOLA, 37	133,81	A/2	>50 anni
63	AST	2	EPA0013	PALERMO	VIA DEI BENEDETTINI, 4	174,60	A/3	1991
64	AST	2	EPA0015	PALERMO	VIA DEI BENEDETTINI, 4	112,80	A/3	1991
65	AST	2	EPA0016	PALERMO	VIA DEI BENEDETTINI, 4	133,05	A/3	1991
66	ASI	2	EPA0021	PALERMO	VIA DEI BENEDETTINI, 14	171,63	A/3	1991
67	AST	2	EPA0031	PALERMO	CORSO VITTORIO EMANUELE, 469	78,00	A/3	>50 anni
68	AST	2	EPA0034	PALERMO	CORSO VITTORIO EMANUELE, 469	157,66	A/2	>50 anni
69	ASI	2	EPA0035	PALERMO	CORSO VITTORIO EMANUELE, 473	287,39	A/2	>50 anni
70	AST	2	EPA0044	PALERMO	P.ZZETTA DELLE VITTIME N.7	153,30	A/3	>50 anni
71	ASI	2	EPA0051	PALERMO	CORSO CALATAFIMI, 978	173,18	A/2	1990
72	AST	2	EPA0059	PALERMO	VIA GEN. CANTORE, 36	76,45	A/3	>50anni
73	ASI	2	EPA0060	PALERMO	VIA GEN. CANTORE, 36	73,89	A/3	>50anni
74	ASI	2	EPA0061	PALERMO	VIA GEN. CANTORE, 36	191,11	A/2	>50anni
75	AST	2	EPA0064	PALERMO	PIAZZA DELLA VITTORIA, 17	132,00	A/3	>50anni
76	ASI	2	EPA0071	PALERMO	P.V.I. VIA UMBERTO MADDALENA	81,36	A/3	>50anni
77	AST	2	EPA0073	PALERMO	CORSO CALATAFIMI, 916/A	128,55	A/2	1993
78	ASI	2	EPA0081	PALERMO	VIA MARTIN LUTHER KING N.11	96,02	A/3	1954
79	AST	2	EPA0082	PALERMO	VIA MARTIN LUTHER KING N.11	96,02	A/3	1954
80	AST	2	EPA0083	PALERMO	VIA MARTIN LUTHER KING N.11	96,02	A/3	1954
81	AST	2	EPA0084	PALERMO	VIA MARTIN LUTHER KING N.11	96,02	A/3	1954
82	AST	2	EPA0086	PALERMO	VIA MARTIN LUTHER KING N.11	96,02	A/3	1954
83	AST	2	EPA0087	PALERMO	VIA MARTIN LUTHER KING N.9	94,25	A/3	1954
84	AST	2	EPA0088	PALERMO	VIA MARTIN LUTHER KING N.9	94,25	A/3	1954
85	AST	2	EPA0089	PALERMO	VIA MARTIN LUTHER KING N.9	96,02	A/3	1954
86	AST	2	EPA0090	PALERMO	VIA MARTIN LUTHER KING N.9	96,02	A/3	1954
87	AST	2	EPA0092	PALERMO	VIA MARTIN LUTHER KING N.9	96,02	A/3	1954
88	ASI	2	EPA0093	PALERMO	VIA MARTIN LUTHER KING N.9	96,02	A/3	1954
89	AST	2	EPA0095	PALERMO	VIA DELLA FAVORITA,4	117,52	A/3	1987
90	AST	2	EPA0097	PALERMO	VIA DELLA FAVORITA,4	107,92	A/3	1987
91	AST	2	EPA0098	PALERMO	VIA DELLA FAVORITA,4	116,96	A/3	1987
92	AST	2	EPA0099	PALERMO	VIA DELLA FAVORITA,4	93,08	A/3	1987
93	AST	2	EPA0102	PALERMO	VIA DELLA FAVORITA,4	93,18	A/3	1987
94	AST	2	EPA0104	PALERMO	VIA DELLA FAVORITA,4	118,71	A/3	1987
95	AST	2	EPA0105	PALERMO	VIA DELLA FAVORITA,4	94,99	A/3	1987
96	AST	2	EPA0106	PALERMO	VIA DELLA FAVORITA,4	111,02	A/3	1987
97	AST	2	EPA0116	PALERMO	VIA DELLA FAVORITA,4	119,10	A/3	1987
98	AST	2	EPA0131	PALERMO	VIA DELLA FAVORITA,4	117,90	A/3	1990
99	AST	2	EPA0132	PALERMO	VIA DELLA FAVORITA,4	92,23	A/3	1990
100	AST	2	EPA0133	PALERMO	VIA DELLA FAVORITA,4	106,46	A/3	1990
101	AST	2	EPA0134	PALERMO	VIA DELLA FAVORITA,4	119,64	A/3	1990
102	AST	2	EPA0135	PALERMO	VIA DELLA FAVORITA,4	92,74	A/3	1990
103	AST	2	EPA0137	PALERMO	VIA DELLA FAVORITA,4	122,09	A/3	1990
104	AST	2	EPA0138	PALERMO	VIA DELLA FAVORITA,4	95,28	A/3	1990
105	AST	2	EPA0140	PALERMO	VIA DELLA FAVORITA,4	118,42	A/3	1990
106	AST	2	EPA0141	PALERMO	VIA DELLA FAVORITA,4	95,84	A/3	1990
107	AST	2	EPA0142	PALERMO	VIA DELLA FAVORITA,4	108,83	A/3	1990
108	AST	2	ESR0343	SIRACUSA	EX PA.GENIO P.ZZA F. DI SVEVIA, 8	103,56	A/3	>50 anni
109	AST	2	ETP0321	TRAPANI	VIA E.PLATAMONE, 1 PAL. "U"	91,62	A/3	1958

ALLOGGI DI SERVIZIO

ALTI SENZA TITOLO

ANISSO

ESCLUSIVO

LA SPERANZA DI UN'AUTONOMIA DELLA AS. 3 DELLA SA

**COMANDO MILITARE AUTONOMO DELLA SARDEGNA
ALLOGGI DI SERVIZIO**

Utenti senza titolo - N. 70

Situazione aggiornata al 31 dicembre 2001

Annesso 2

N°	Classif.	Status	Codice Alloggi	Località	Indirizzo	mq.	Cat. Catasto	Anno Costruz.
1	AST	2	ECA0014	CAGLIARI	Viale Calamosca, 34	91	A/4	1963
2	AST	2	ECA0015	CAGLIARI	Viale Calamosca, 34	128	A/4	1969
3	AST	2	ECA0017	CAGLIARI	Viale Calamosca, 21	81	A/3	1967
4	AST	2	ECA0018	CAGLIARI	Viale Calamosca, 21	66	A/3	1963
5	AST	2	ECA0021	CAGLIARI	Viale Calamosca, 34	71	A/4	1977
6	AST	2	ECA0022	CAGLIARI	Viale Calamosca, 34	76	A/4	1965
7	AST	2	ECA0026	CAGLIARI	Viale Calamosca, 34	73	A/4	1969
8	AST	2	ECA0027	CAGLIARI	Viale Calamosca, 26	74	A/4	1968
9	AST	2	ECA0028	CAGLIARI	Viale Calamosca, 26	76	A/4	1975
10	AST	2	ECA0029	CAGLIARI	Viale Calamosca, 26	111	A/4	1974
11	AST	2	ECA0033	CAGLIARI	Viale Calamosca, 22	113	A/4	1988
12	AST	2	ECA0034	CAGLIARI	Viale Calamosca, 22	87	A/4	1988
13	AST	2	ECA0041	CAGLIARI	Piazza S. Bartolomeo	120	A/4	1966
14	AST	2	ECA0042	CAGLIARI	Piazza S. Bartolomeo	69	A/4	1966
15	AST	2	ECA0043	CAGLIARI	Piazza S. Bartolomeo	72	A/4	1968
16	AST	2	ECA0044	CAGLIARI	Piazza S. Bartolomeo	79	A/4	1968
17	AST	2	ECA0045	CAGLIARI	Viale S. Elia	78	A/4	1975
18	ASI	2	ECA0054	CAGLIARI	Viale Poetto 29	101	A/2	1975
19	AST	2	ECA0056	CAGLIARI	Viale Poetto 29	95	A/4	1970
20	AST	2	ECA0057	CAGLIARI	Viale Poetto 29	87	A/4	1963
21	AST	2	ECA0095	CAGLIARI	Viale Belvedere, 1	128	A/3	1960
22	ASGC	2	ESS0338	CAMPOMELA (SS)	Ex Deposito Munizioni	92	A/3	1960
23	AST	2	ENU0349	NUORO	Viale Sardegna, 1	98	A/3	1961
24	AST	2	EOR0380	ORISTANO	Via Cairoli 20	98	A/4	1966
25	AST	2	EOR0381	ORISTANO	Via Cairoli 20	101	A/4	1966
26	AST	2	ESS0344	OZIERI (SS)	Ex deposito "Benemaioire"	67	A/4	1956
27	AST	2	ESS0345	OZIERI (SS)	Ex deposito "Benemaioire"	143	A/4	1956
28	AST	2	ECA0152	PIRRI (CA)	Via Bacone, 1	78	A/2	1985
29	AST	2	ECA0158	PIRRI (CA)	Via Bacone, 1	78	A/2	1985
30	AST	2	ECA0183	QUARTU SANTELENA (CA)	Via Olanda, 13/A	58	A/2	1986
31	AST	2	ECA0184	QUARTU SANTELENA (CA)	Via Olanda, 13/A	73	A/2	1986
32	ASI	2	ECA0302	S. ANNA ARRESI (CA)	Ex cas. CC Via Italia, 13	152	A/3	1971
33	AST	2	ESS0305	SASSARI	Via Carbonazzi, 15	78	A/3	1972
34	AST	2	ESS0307	SASSARI	Via Coraduzza	84	A/3	1972
35	AST	2	ESS0308	SASSARI	Via Coraduzza	116	A/3	1972
36	AST	2	ESS0313	SASSARI	Via Politeama, 5	136	A/3	1956
37	AST	2	ESS0319	SASSARI	Via Politeama, 5	127	A/3	1956
38	AST	2	ESS0321	SASSARI	Viale Italia, 78	112	A/3	1964
39	AST	2	ESS0322	SASSARI	Viale Italia, 78	103	A/3	1964
40	AST	2	ESS0323	SASSARI	Viale Italia, 78	112	A/3	1964
41	AST	2	ESS0324	SASSARI	Viale Italia, 78	103	A/3	1964
42	AST	2	ESS0327	SASSARI	Viale Italia, 78	112	A/3	1964
43	AST	2	ESS0329	SASSARI	Viale Italia, 78	112	A/3	1964
44	AST	2	ESS0331	SASSARI	Via Taddei, 2	135	A/3	1966
45	AST	2	ESS0332	SASSARI	Via Taddei, 2	125	A/3	1950
46	AST	2	ESS0334	SASSARI	Via Taddei, 2	109	A/3	1966
47	AST	2	ESS0336	SASSARI	Via Taddei, 2	72	A/3	1987
48	AST	2	ECA0122	SELARGIUS (CA)	Via Cavalcanti, 31	96	A/2	1980
49	AST	2	ECA0124	SELARGIUS (CA)	Via Cavalcanti, 27	96	A/2	1980
50	AST	2	ECA0135	SELARGIUS (CA)	Via Cavalcanti, 27	87	A/2	1980
51	AST	2	ECA0137	SELARGIUS (CA)	Via Cavalcanti, 27	87	A/2	1980
52	AST	2	ECA0138	SELARGIUS (CA)	Via Cavalcanti, 27	96	A/2	1980
53	AST	2	ECA0139	SELARGIUS (CA)	Via Cavalcanti, 27	87	A/2	1980
54	AST	2	ECA0141	SELARGIUS (CA)	Via Cavalcanti, 27	96	A/2	1980
55	AST	2	ECA0148	SELARGIUS (CA)	Via Cavalcanti, 27	96	A/2	1980
56	AST	2	ECA0205	TEULADA (CA)	Cas. "Pisano"	105	A/2	1963
57	AST	2	ECA0207	TEULADA (CA)	Cas. "Pisano"	105	A/2	1963

N°	Classif.	Status	Codice Alloggi	Località	Indirizzo	mq.	Cat. Catasto	Anno Costruz.
58	AST	2	ECA0210	TEULADA (CA)	Cas. "Pisano"	105	A/2	1963
59	AST	2	ECA0211	TEULADA (CA)	Cas. "Pisano"	105	A/2	1963
60	AST	2	ECA0214	TEULADA (CA)	Cas. "Pisano"	105	A/2	1963
61	AST	2	ECA0216	TEULADA (CA)	Cas. "Pisano"	105	A/2	1963
62	AST	2	ECA0226	TEULADA (CA)	Cas. "Pisano"	101	A/3	1966
63	AST	2	ECA0235	TEULADA (CA)	Cas. "Pisano"	73	A/2	1961
64	AST	2	ECA0238	TEULADA (CA)	Cas. "Pisano"	73	A/2	1961
65	ASI	2	ECA0239	TEULADA (CA)	Cas. "Pisano"	83	A/2	1961
66	ASI	2	ECA0256	TEULADA (CA)	Cas. "Pisano"	110	A/2	1970
67	AST	2	ECA0268	TEULADA (CA)	Cas. "Pisano"	132	A/2	1973
68	AST	2	ECA0279	TEULADA (CA)	Cas. "Pisano"	135	A/2	1963
69	AST	2	ECA0284	TEULADA (CA)	Cas. "Pisano"	106	A/2	1987
70	AST	2	ECA0285	TEULADA (CA)	Cas. "Pisano"	106	A/2	1987

STATO MAGGIORE DELLA MARINA

Prospetto riepilogativo
Alloggi di Servizio

31 Dicembre 2001

STATO MAGGIORE DELLA MARINA
PROSPETTO RIEPILOGATIVO ALLOGGI DI SERVIZIO
 Anno 2001

COMANDI DIPARTIMENTALI	ASGC	ASIR	ASI	AST	TOTALE
M.DIPART ANCONA	69	2	241	14	326
M.DIPART LA SPEZIA	52	2	501	23	578
M.DIPART TARANTO	67	3	427	128	625
MARICAPITALE	22	2	267	181	472
MARISARDEGNA	60	1	243	82	386
MARISICILIA	86	1	180	21	288
TOTALE	356	11	1.859	449	2.675

RIEPILOGO NOTIZIE SU ALLOGGI

COMANDI DIPARTIMENTALI	Utente con titolo (Annesso 1)	Utente "sine titolo" (Annesso 2)	Alloggi temp. liberi (Annesso 3)	Alloggi alienabili (Annesso 4)	TOTALE
M.D. ANCONA	228	32	45	21	326
M.D. LA SPEZIA	408	71	92	7	578
M.D. TARANTO	287	160	178	0	625
MARICAPITALE	223	172	77	0	472
MARISARDEGNA	216	121	49	0	386
MARISICILIA	165	18	84	21	288
TOTALE	1.527	574	525	49	2.675

ALLOGGI DI SERVIZIO

FUENTI CON TITOLO*

Annesso I

Marina Militare

MARIDIPART ANCONA

COMANDO: MARIDIPART ANCONA

ALLOGGI DI SERVIZIO

UTENTI CON TITOLO - N° 228

Annesso 1

n°	classif.	status	codice alloggi	località	indirizzo	mq.	cat. catasto	anno costruz
1	ASIR	1	MAN0001	Ancona	Fabbricato Comando in Capo - via Rodi	369	A3	1957
2	ASI	1	MAN0003	Ancona	Fabbricato Comando in Capo - via Rodi	175	A3	1957
3	ASI	1	MAN0004	Ancona	Fabbricato Comando In Capo - Via Rodi	110	A3	1957
4	ASI	1	MAN0005	Ancona	Fabbricato Comando in Capo - via Rodi	86	A3	1957
5	ASI	1	MAN0006	Ancona	Fabbricato sussidiario - Monte Pulito	159	A3	1975
6	ASI	1	MAN0007	Ancona	Fabbricato sussidiario - Monte Pulito	108	A3	1975
7	ASI	1	MAN0008	Ancona	Fabbricato sussidiario - Monte Pulito	119	A3	1975
8	ASI	1	MAN0010	Ancona	Nuovo Fabbricato - Monte Pulito	110	A3	1988
9	ASI	1	MAN0011	Ancona	Fabbricato Logistico - via San Martino n° 63.	113	A3	1955
10	ASI	1	MAN0012	Ancona	Fabbricato Logistico - via San Martino n° 63.	81	A3	1955
11	ASI	1	MAN0013	Ancona	Fabbricato Logistico - via San Martino n° 63.	76	A3	1955
12	ASI	1	MAN0014	Ancona	Fabbricato Logistico - via San Martino n° 63.	113	A3	1955
13	ASI	1	MAN0015	Ancona	Fabbricato Logistico - via San Martino n° 63.	81	A3	1955
14	ASI	1	MAN0016	Ancona	Fabbricato Logistico - via San Martino n° 63.	76	A3	1955
15	ASI	1	MAN0017	Ancona	Fabbricato Logistico - via San Martino n° 63.	130	A3	1955
16	ASI	1	MAN0018	Ancona	Fabbricato Logistico - via San Martino n° 63.	145	A3	1955
17	ASI	1	MAN0019	Ancona	Fabbricato Logistico - via San Martino n° 63	120	A3	1955
18	ASI	1	MAN0020	Ancona	Fabbricato Logistico - via San Martino n° 63	112	A3	1955
19	ASI	1	MAN0021	Ancona	Fabbricato Logistico - via San Martino n° 63	115	A3	1955
20	ASI	1	MAN0022	Ancona	Fabbricato Logistico - via San Martino n° 65.	76	A3	1955
21	ASI	1	MAN0023	Ancona	Fabbricato Logistico - via San Martino n° 65.	81	A3	1955
22	ASI	1	MAN0024	Ancona	Fabbricato Logistico - via San Martino n° 65.	113	A3	1955
23	ASI	1	MAN0025	Ancona	Fabbricato Logistico - via San Martino n° 65.	76	A3	1955
24	ASI	1	MAN0026	Ancona	Fabbricato Logistico - via San Martino n° 65.	81	A3	1955
25	ASI	1	MAN0028	Ancona	Fabbricato Logistico - via San Martino n° 65.	114	A3	1955
26	ASI	1	MAN0029	Ancona	Fabbricato Logistico - via San Martino n° 65.	161	A3	1955
27	ASI	1	MAN0031	Ancona	Fabbricato Logistico - via Palombare	109	A3	1952
28	ASI	1	MAN0032	Ancona	Fabbricato Logistico - via Palombare	69	A3	1952
29	ASI	1	MAN0033	Ancona	Fabbricato Logistico - via Palombare	116	A3	1952
30	ASI	1	MAN0034	Ancona	Fabbricato Logistico - via Palombare	82	A3	1952
31	ASI	1	MAN0035	Ancona	Capannone - Piano San Lazzaro	82	A3	1939
32	ASI	1	MAN0036	Ancona	Fabbr. Log. via Colombo 25 Sc. F	96	A3	1976
33	ASI	1	MAN0037	Ancona	Fabbr. Log. via Colombo 25 Sc. F	91	A3	1976
34	ASI	1	MAN0038	Ancona	Fabbr. Log. via Colombo 25 Sc. F	96	A3	1976
35	ASI	1	MAN0039	Ancona	Fabbr. Log. via Colombo 25 Sc. F	91	A3	1976
36	ASI	1	MAN0040	Ancona	Fabbr. Log. via Colombo 25 Sc. F	96	A3	1976
37	ASI	1	MAN0041	Ancona	Fabbr. Log. via Colombo 25 Sc. F	91	A3	1976
38	ASI	1	MAN0042	Ancona	Fabbr. Log. via Colombo 25 Sc. E	95	A3	1976
39	ASI	1	MAN0043	Ancona	Fabbr. Log. via Colombo 25 Sc. E	95	A3	1976
40	ASI	1	MAN0044	Ancona	Fabbr. Log. via Colombo 25 Sc. E	95	A3	1976
41	ASI	1	MAN0045	Ancona	Fabbr. Log. via Colombo 25 Sc. E	95	A3	1976
42	ASI	1	MAN0047	Ancona	Fabbr. Log. via Colombo 25 Sc. E	95	A3	1976
43	ASI	1	MAN0048	Ancona	Fabbr. Log. Via Colombo 25 Sc. A	90	A3	1987
44	ASI	1	MAN0049	Ancona	Fabbr. Log. Via Colombo 25 Sc. A	90	A3	1987
45	ASI	1	MAN0050	Ancona	Fabbr. Log. Via Colombo 25 Sc. A	90	A3	1987
46	ASI	1	MAN0051	Ancona	Fabbr. Log. Via Colombo 25 Sc. A	90	A3	1987
47	ASI	1	MAN0052	Ancona	Fabbr. Log. Via Colombo 25 Sc. A	90	A3	1987
48	ASI	1	MAN0053	Ancona	Fabbr. Log. Via Colombo 25 Sc. A	90	A3	1987
49	ASI	1	MAN0054	Ancona	Fabbr. Log. Via Colombo 25 Sc. A	90	A3	1987
50	ASI	1	MAN0055	Ancona	Fabbr. Log. Via Colombo 25 Sc. A	90	A3	1987
51	ASI	1	MAN0056	Ancona	Fabbr. Log. Via Colombo 25 Sc. B	90	A3	1987
52	ASI	1	MAN0057	Ancona	Fabbr. Log. Via Colombo 25 Sc. B	90	A3	1987
53	ASI	1	MAN0058	Ancona	Fabbr. Log. Via Colombo 25 Sc. B	90	A3	1987
54	ASI	1	MAN0059	Ancona	Fabbr. Log. Via Colombo 25 Sc. B	90	A3	1987

n°	classif.	status	codice alloggi	località	indirizzo	mq.	cat. catasto	anno costruz
55	ASI	1	MAN0060	Ancona	Fabbr. Log. Via Colombo 25 Sc. B	90	A3	1987
56	ASI	1	MAN0061	Ancona	Fabbr. Log. Via Colombo 25 Sc. B	90	A3	1987
57	ASI	1	MAN0062	Ancona	Fabbr. Log. Via Colombo 25 Sc. B	90	A3	1987
58	ASI	1	MAN0063	Ancona	Fabbr. Log. Via Colombo 25 Sc. B	90	A3	1987
59	ASI	1	MAN0064	Ancona	Fabbr. Log. V.Colombo, 25 Sc. C	89	A3	1994
60	ASI	1	MAN0065	Ancona	Fabbr. Log. V.Colombo, 25 Sc. C	89	A3	1994
61	ASI	1	MAN0066	Ancona	Fabbr. Log. V.Colombo, 25 Sc. C	89	A3	1994
62	ASI	1	MAN0068	Ancona	Fabbr. Log. V.Colombo, 25 Sc. C	89	A3	1994
63	ASI	1	MAN0069	Ancona	Fabbr. Log. V.Colombo, 25 Sc. C	89	A3	1994
64	ASI	1	MAN0070	Ancona	Fabbr. Log. V.Colombo, 25 Sc. C	89	A3	1994
65	ASI	1	MAN0071	Ancona	Fabbr. Log. V.Colombo, 25 Sc. C	89	A3	1994
66	ASI	1	MAN0072	Ancona	Fabbr. Log. V.Colombo, 25 Sc. D	89	A3	1994
67	ASI	1	MAN0073	Ancona	Fabbr. Log. V.Colombo, 25 Sc. D	89	A3	1994
68	ASI	1	MAN0074	Ancona	Fabbr. Log. V.Colombo, 25 Sc. D	89	A3	1994
69	ASI	1	MAN0075	Ancona	Fabbr. Log. V.Colombo, 25 Sc. D	89	A3	1994
70	ASI	1	MAN0076	Ancona	Fabbr. Log. V.Colombo, 25 Sc. D	89	A3	1994
71	ASI	1	MAN0077	Ancona	Fabbr. Log. V.Colombo, 25 Sc. D	89	A3	1994
72	ASI	1	MAN0078	Ancona	Fabbr. Log. V.Colombo, 25 Sc. D	89	A3	1994
73	ASI	1	MAN0079	Ancona	Fabbr. Log. V.Colombo, 25 Sc. D	89	A3	1994
74	ASI	1	MAN0080	Ancona	Caserma Cialdini	85	A3	13° sec.
75	ASI	1	MAN0081	Ancona	Caserma Cialdini	105	A3	13° sec.
76	ASI	1	MAN0082	Ancona	Caserma Cialdini	100	A3	13° sec.
77	ASI	1	MAN0083	Ancona	Caserma Cialdini	85	A3	13° sec.
78	ASI	1	MAN0084	Ancona	Caserma Cialdini	110	A3	13° sec.
79	ASI	1	MAN0085	Ancona	Caserma Cialdini	95	A3	13° sec.
80	ASGC	1	MAN0086	Camerano (AN)	Comprensorio Aspigo - via degli Zingari	109	A3	1956
81	ASI	1	MAN0087	Camerano (AN)	Comprensorio Aspigo - via degli Zingari	91	A3	1956
82	AST	1	MAN0089	Camerano (AN)	Comprensorio Aspigo - via degli Zingari	48	A3	1956
83	ASI	1	MAN0090	Ancona	Deposito Munizioni Poggio	95	A3	1972
84	ASI	1	MAN0091	Ancona	Deposito Munizioni Poggio	115	A3	1972
85	ASGC	1	MAN0092	Ancona	Deposito Munizioni Poggio	115	A3	1972
86	ASGC	1	MAN0093	Sirolo (AN)	Fabbr.Log.Maristameteo -Monte Conero	80	A3	1950
87	ASGC	1	MAN0097	Ancona	Fabbricati Logistici di Monte dei Corvi	104	A3	1972
88	ASI	1	MAN0098	Ancona	Fabbricati Logistici di Monte dei Corvi	104	A3	1972
89	ASI	1	MAN0099	Ancona	Fabbricati Logistici di Monte dei Corvi	89	A3	1972
90	ASI	1	MAN0100	Ancona	Fabbricati Logistici di Monte dei Corvi	89	A3	1972
91	ASI	1	MAN0101	Ancona	Fabbricato Logistico Colle dei Cappuccini	113	A3	1956
92	ASI	1	MAN0102	Ancona	Fabbricato Logistico Colle dei Cappuccini	62	A3	1956
93	ASI	1	MAN0103	Ancona	Fabbricato Logistico Colle dei Cappuccini	92	A3	1956
94	ASI	1	MAN0104	Ancona	Fabbricato Mariradar 501 M. Cardeto	111	A3	1964
95	ASGC	1	MAN0105	Ancona	Fabbricato Mariradar 501 M. Cardeto	111	A3	1964
96	ASI	1	MAN0107	Ancona	Fabbricato Deposito Combustibili Cittadella	64	A3	1936
97	ASGC	1	MAN0108	Ancona	Fabbricato Deposito Combustibili Cittadella	73	A3	1936
98	ASI	1	MAN0109	Ancona	Fabbricato Deposito Combustibili Cittadella	46	A3	1936
99	ASI	1	MAN0110	Ancona	Fabbricato Deposito Combustibili Cittadella	42	A3	1936
100	ASGC	1	MAN0114	Ancona	Segnalam. Maritt. Colle Cappuccini		A3	
101	AST	1	MAN0115	Ancona	Segnalam. Maritt. Colle Cappuccini		A3	
102	ASGC	1	MAN0116	Ancona	Segnalam. Maritt. Ancona Porto	90	A3	
103	ASGC	1	MAN0117	Ancona	Segnalam. Maritt. Ancona Porto		A3	
104	ASI	1	MAN0118	Ancona	Comprensorio Aspigo	100	A3	1998
105	ASI	1	MAN0119	Ancona	Fabbricato D.M. Poggio	115	A3	1997
106	ASI	1	MAN0121	Ancona	Fabbricato Logistico di Monte dei Corvi	90	A3	2000
107	ASI	1	MAN0122	Ancona	Fabbricato Logistico di Monte dei Corvi	95	A3	2000
108	ASI	1	MAN0123	Ancona	Fabbricato Logistico Via San Martino 61	36	A3	1955
109	ASGC	1	MAP0001	S. B. del Tronto	(Segnalam. Maritt. S.Bened. del Tronto		A3	
110	ASGC	1	MAP0002	S. B. del Tronto	(Segnalam. Maritt. S.Bened. del Tronto		A3	
111	ASGC	1	MAP0003	S. B. del Tronto	(Segnalam. Maritt. S.Bened. del Tronto		A3	
112	ASGC	1	MCH0001	Vasto (CH)	Fabbricato Maridarar 512 - Punta Penna	120	A3	1994
113	ASGC	1	MCH0003	Ortona (CH)	Segnalam. Maritt. Ortona		A3	
114	ASGC	1	MCH0005	Vasto (CH)	Segnalam. Maritt. Punta Penna - Vasto		A3	
115	ASGC	1	MCH0006	Vasto (CH)	Segnalam. Maritt. Punta Penna - Vasto		A3	

n°	classif.	status	codice alloggi	località	indirizzo	mq.	cat. catasto	anno costruz
116	ASGC	1	MCH0007	Vasto (CH)	Segnalam. Maritt. Punta Penna - Vasto		A3	
117	ASGC	1	MFE0002	Porto Garibaldi (CH)	Segnalam. Maritt. Porto Garibaldi		A3	
118	ASGC	1	MFG1002	Vieste (FG)	Mariradar 509	70	A3	15°Sec
119	ASGC	1	MFG1004	Vieste (FG)	Segnalam. Maritt. Vieste		A3	
120	ASGC	1	MGO0003	Grado (GO)	Segnalam. Maritt. Grado		A3	
121	ASGC	1	MGO0004	Grado (GO)	Segnalam. Maritt. Grado		A3	
122	ASGC	1	MMC0001	Civitanova M. (MC)	Segnalam. Maritt. Civitanova Marche		A3	
123	ASGC	1	MPS0003	Pesaro	Segnalam. Maritt. Pesaro Porto		A3	
124	ASI	1	MRA0001	Ravenna	Ex Stazione Semaforica - Marina di Ravenna	70	A3	
125	ASI	1	MRA0002	Ravenna	Ex Stazione Semaforica - Marina di Ravenna	80	A3	
126	ASGC	1	MRA0003	Ravenna	Segnalam. Maritt. Marina di Ravenna		A3	
127	ASGC	1	MRA0004	Ravenna	Segnalam. Maritt. Marina di Ravenna		A3	
128	ASGC	1	MRA0005	Ravenna	Segnalam. Maritt. Marina di Ravenna	75	A3	
129	ASGC	1	MRN0001	Rimini	Segnalam. Maritt. Rimini		A3	
130	ASGC	1	MRN0002	Rimini	Segnalam. Maritt. Rimini		A3	
131	ASGC	1	MRN0003	Gabicce (RN)	Segnalam. Maritt. Cattolica		A3	
132	ASGC	1	MRO0001	Cà Zuliani (RO)	Segnalam. Maritt. Punta Maestra - Cà Zuliani		A3	
133	ASGC	1	MRO0003	Cà Zuliani (RO)	Segnalam. Maritt. Punta Maestra - Cà Zuliani		A3	
134	ASGC	1	MTS0001	Trieste	Segnalam. Maritt. della Vittoria		A3	
135	ASI	1	MTS0002	Trieste	Segnalam. Maritt. della Vittoria		A3	
136	ASI	1	MTS0003	Trieste	Segnalam. Maritt. della Vittoria		A3	
137	ASGC	1	MTS0004	Trieste	Segnalam. Maritt. della Vittoria		A3	
138	ASGC	1	MTS0005	Trieste	Segnalam. Maritt. della Vittoria		A3	
139	ASGC	1	MTS0006	Trieste	Segnalam. Maritt. Porto (Molo F.lli Bandiera)		A3	
140	ASIR	1	MVE0001	Venezia	Fabbricato S. Martino - Venezia	162	A3	1400
141	ASI	1	MVE0003	Venezia	Fabbricato S. Martino - Venezia	140	A3	1400
142	ASI	1	MVE0007	Venezia	Fabbricato Fantasia - Venezia	169	A3	1900
143	ASI	1	MVE0008	Venezia	Fabbricato Fantasia - Venezia	129,09	A3	1900
144	ASI	1	MVE0009	Venezia	Fabbricato Fantasia - Venezia	120	A3	1900
145	ASI	1	MVE0018	Venezia	Fabbricato Maridist Arsenale	142	A3	1994
146	ASI	1	MVE0019	Venezia	Fabbricato Maridist Arsenale	120	A3	1994
147	ASI	1	MVE0025	Venezia	Fabbricato Caserma C.C. in Arsenale - VE	101	A3	1800
148	ASI	1	MVE0028	Venezia	Fabbricato Piaz.le Celestia Arsenale	108	A3	1950
149	ASI	1	MVE0029	Venezia	Fabbricato Piaz.le Celestia Arsenale	111	A3	1950
150	ASGC	1	MVE0041	Venezia	Fabbricato Museo Storico Navale	120	A3	1700
151	ASI	1	MVE0047	Venezia	Comprensorio Collegio Morosini Venezia	189,02	A3	1900
152	ASI	1	MVE0048	Venezia	Comprensorio Collegio Morosini	150	A3	1900
153	ASI	1	MVE0049	Venezia	Comprensorio Collegio Morosini	123,86	A3	1900
154	ASI	1	MVE0050	Venezia	Comprensorio Collegio Morosini	110,2	A3	1900
155	ASI	1	MVE0052	Venezia	Comprensorio Collegio Morosini	120,18	A3	1900
156	ASI	1	MVE0053	Venezia	Comprensorio Collegio Morosini	115	A3	1900
157	ASI	1	MVE0054	Venezia	Comprensorio Collegio Morosini	63	A3	1900
158	ASI	1	MVE0058	Venezia	Fabbricato Via Pigafetta - Lido Venezia	120	A3	1950
159	ASI	1	MVE0059	Venezia	Fabbricato Via Pigafetta - Lido Venezia	115	A3	1950
160	ASI	1	MVE0069	Venezia	Fabbricato Nunziatura - Venezia	107	A3	1500
161	ASI	1	MVE0070	Venezia	Fabbricato Nunziatura - Venezia	121,37	A3	1500
162	ASI	1	MVE0077	Venezia	Fabbricato Nunziatura - Venezia	83	A3	1500
163	ASI	1	MVE0078	Venezia	Fabbricato Nunziatura - Venezia	106	A3	1500
164	ASI	1	MVE0081	Venezia	Fabbricato Nunziatura - Venezia		A3	1500
165	ASI	1	MVE0083	Venezia	Comprensorio Sogg. Mar. S. Nicolò	114	A3	1900
166	ASI	1	MVE0086	Venezia	Comprensorio Sogg. Mar. S. Nicolò Lido	67,15	A3	1900
167	ASI	1	MVE0087	Venezia	Fabbricato 73 S.Nicolò Lido Venezia	82	A3	1900
168	ASI	1	MVE0088	Venezia	Fabbricato 73 S.Nicolò Lido Venezia	82	A3	1900
169	ASI	1	MVE0090	Venezia	Fabbricato Soggiorno Marino- Lido VE	103	A3	1900
170	ASGC	1	MVE0101	Chioggia (VE)	Stazione 013 S.Anna -Chioggia (VE)	101	A3	1900
171	ASI	1	MVE0201	Venezia	Comprensorio San Daniele-Venezia	92	A3	1600
172	ASI	1	MVE0202	Venezia	Comprensorio San Daniele-Venezia	98	A3	1600
173	ASI	1	MVE0203	Venezia	Comprensorio San Daniele-Venezia	159	A3	1600
174	ASI	1	MVE0204	Venezia	Comprensorio San Daniele-Venezia	101	A3	1600
175	ASI	1	MVE0205	Venezia	Comprensorio San Daniele-Venezia	100,5	A3	1600
176	ASI	1	MVE0206	Venezia	Comprensorio San Daniele-Venezia	99,5	A3	1600

n°	classif.	status	codice alloggi	località	indirizzo	mq.	cat. catasto	anno costruz
177	ASI	1	MVE0207	Venezia	Comprensorio San Daniele-Venezia	93	A3	1600
178	ASI	1	MVE0208	Venezia	Comprensorio San Daniele-Venezia	99,5	A3	1600
179	ASI	1	MVE0209	Venezia	Comprensorio San Daniele-Venezia	93	A3	1600
180	ASI	1	MVE0210	Venezia	Comprensorio San Daniele-Venezia	111,5	A3	1600
181	ASI	1	MVE0211	Venezia	Comprensorio San Daniele-Venezia	111,5	A3	1600
182	ASI	1	MVE0212	Venezia	Comprensorio San Daniele-Venezia	113	A3	1600
183	ASI	1	MVE0213	Venezia	Comprensorio San Daniele-Venezia	120	A3	1600
184	ASI	1	MVE0214	Venezia	Comprensorio San Daniele-Venezia	96,5	A3	1600
185	ASI	1	MVE0216	Venezia	Comprensorio San Daniele-Venezia	102	A3	1600
186	ASI	1	MVE0217	Venezia	Comprensorio San Daniele-Venezia	86	A3	1600
187	ASI	1	MVE0218	Venezia	Comprensorio San Daniele-Venezia	112	A3	1600
188	ASI	1	MVE0219	Venezia	Comprensorio San Daniele-Venezia	102,5	A3	1600
189	ASI	1	MVE0220	Venezia	Comprensorio San Daniele-Venezia	108	A3	1600
190	ASI	1	MVE0221	Venezia	Comprensorio San Daniele-Venezia	122,5	A3	1600
191	ASI	1	MVE0222	Venezia	Comprensorio San Daniele-Venezia	83	A3	1600
192	ASI	1	MVE0223	Venezia	Comprensorio San Daniele-Venezia	74	A3	1600
193	ASI	1	MVE0224	Venezia	Comprensorio San Daniele-Venezia	65	A3	1600
194	ASI	1	MVE0225	Venezia	Comprensorio San Daniele-Venezia	75	A3	1600
195	ASI	1	MVE0226	Venezia	Comprensorio San Daniele-Venezia	127	A3	1600
196	ASI	1	MVE0227	Venezia	Comprensorio San Daniele-Venezia	120,5	A3	1600
197	ASI	1	MVE0228	Venezia	Comprensorio San Daniele-Venezia	105	A3	1600
198	ASI	1	MVE0229	Venezia	Comprensorio San Daniele-Venezia	122	A3	1600
199	ASI	1	MVE0230	Venezia	Comprensorio San Daniele-Venezia	128,5	A3	1600
200	ASI	1	MVE0231	Venezia	Comprensorio San Daniele-Venezia	113,5	A3	1600
201	ASI	1	MVE0232	Venezia	Comprensorio San Daniele-Venezia	106	A3	1600
202	ASI	1	MVE0233	Venezia	Comprensorio San Daniele-Venezia	128,5	A3	1600
203	ASI	1	MVE0235	Venezia	Comprensorio San Daniele-Venezia	50	A3	1600
204	ASI	1	MVE0236	Venezia	Comprensorio San Daniele-Venezia	50	A3	1600
205	ASI	1	MVE0241	Venezia	Comprensorio San Daniele-Venezia	55,5	A3	1600
206	ASI	1	MVE0242	Venezia	Comprensorio San Daniele-Venezia	90	A3	1600
207	ASI	1	MVE0243	Venezia	Comprensorio San Daniele-Venezia	74	A3	1600
208	ASI	1	MVE0244	Venezia	Comprensorio San Daniele-Venezia	75	A3	1600
209	ASI	1	MVE0245	Venezia	Comprensorio San Daniele-Venezia	94,5	A3	1600
210	ASI	1	MVE0246	Venezia	Comprensorio San Daniele-Venezia	92	A3	1600
211	ASI	1	MVE0247	Venezia	Comprensorio San Daniele-Venezia	73	A3	1600
212	ASI	1	MVE0248	Venezia	Comprensorio San Daniele-Venezia	148	A3	1600
213	ASI	1	MVE0249	Venezia	Comprensorio San Daniele-Venezia	133	A3	1600
214	ASI	1	MVE0250	Venezia	Comprensorio San Daniele-Venezia	133	A3	1600
215	ASI	1	MVE0251	Venezia	Comprensorio San Daniele-Venezia	147	A3	1600
216	ASI	1	MVE0252	Venezia	Comprensorio San Daniele-Venezia	144,5	A3	1600
217	ASI	1	MVE0253	Venezia	Comprensorio San Daniele-Venezia	134	A3	1600
218	ASI	1	MVE0255	Venezia	Comprensorio San Daniele-Venezia	66	A3	1600
219	ASI	1	MVE0256	Venezia	Comprensorio San Daniele-Venezia	70	A3	1600
220	ASI	1	MVE0257	Venezia	Soggiorno Marino S. Nicolò Lido	75	A3	1900
221	ASGC	1	MVE1003	Venezia	Segnalam. Maritt. Lido		A3	
222	ASGC	1	MVE1004	Venezia	Segnalam. Maritt. Lido		A3	
223	ASGC	1	MVE1005	Venezia	Segnalam. Maritt. Lido		A3	
224	ASGC	1	MVE1006	Venezia	Segnalam. Maritt. Lido		A3	
225	ASGC	1	MVE1007	Malamocco (VE)	Segnalam. Maritt. La Rocchetta (VE)	105	A3	
226	ASGC	1	MVE1008	Malamocco (VE)	Segnalam. Maritt. (Fabbr. - La Rocchetta)		A3	
227	ASGC	1	MVE1009	Malamocco (VE)	Segnalam. Maritt. (Fabbr. - La Rocchetta)	105	A3	
228	ASGC	1	MVE1015	Chioggia (VE)	Segnalam. Maritt. Chioggia (San Felice)		A3	

ALLOGGI DI SERVIZIO

“UTENTI CON TITOLO”

Annesso 1

Marina Militare

MARIDIPART LA SPEZIA

COMANDO: MARIDIPART LA SPEZIA

ALLOGGI DI SERVIZIO

UTENTI CON TITOLO - N.408

Annesso 1

n°	class.	status	codice alloggi	località	indirizzo	mq.	cat. catasto	anno costruz
1	ASIR	1	MSP0001	LA SPEZIA	VIA CHIODO,25 Pal. AMMIRAGLIATO	360	A/3	1945
2	ASI	1	MSP0004	LA SPEZIA	VIA CHIODO,25 Pal. AMMIRAGLIATO	168,5	A/3	1945
3	ASI	1	MSP0005	LA SPEZIA	VIA CHIODO,25 Pal. AMMIRAGLIATO	183	A/3	1945
4	ASI	1	MSP0007	LA SPEZIA	VIA CHIODO,25 Pal. AMMIRAGLIATO	115	A/3	1945
5	ASI	1	MSP0008	LA SPEZIA	VIA CHIODO,25 Pal. AMMIRAGLIATO	135	A/3	1945
6	ASI	1	MSP0009	LA SPEZIA	VIA CHIODO,25 Pal. AMMIRAGLIATO	157	A/3	1945
7	ASI	1	MSP0010	LA SPEZIA	VIALE ITALIA,2PALAZZINA REVEL	80	A/3	1978
8	ASI	1	MSP0012	LA SPEZIA	VIALE ITALIA,2 PALAZZINA REVEL	92,5	A/3	1978
9	ASI	1	MSP0013	LA SPEZIA	VIALE ITALIA,2 PALAZZINA REVEL	80	A/3	1978
10	ASI	1	MSP0014	LA SPEZIA	VIALE ITALIA,2 PALAZZINA REVEL	80	A/3	1978
11	ASI	1	MSP0015	LA SPEZIA	VIALE ITALIA,2 PALAZZINA REVEL	92,5	A/3	1978
12	ASI	1	MSP0016	LA SPEZIA	VIALE ITALIA,2 PALAZZINA M/FARI	140,8	A/3	1950
13	ASI	1	MSP0017	LA SPEZIA	VIALE ITALIA,2 PALAZZINA M/FARI	140,8	A/3	1950
14	ASI	1	MSP0018	LA SPEZIA	VIALE ITALIA,2 PALAZZINA M/FARI	140,8	A/3	1950
15	ASI	1	MSP0020	LA SPEZIA	VIA GRAMSCI,200	160	A/3	1945
16	ASI	1	MSP0021	LA SPEZIA	VIA GRAMSCI,200	100	A/3	1945
17	ASI	1	MSP0023	LA SPEZIA	PIAZZA D'ARMI,2	115	A/3	1950
18	ASI	1	MSP0025	LA SPEZIA	VIALE FIESCHI,14	126,25	A/3	1945
19	ASI	1	MSP0027	LA SPEZIA	VIALE FIESCHI,18	105	A/3	1945
20	ASI	1	MSP0029	LA SPEZIA	VIALE FIESCHI,22	111	A/3	1945
21	ASI	1	MSP0030	LA SPEZIA	VIALE FIESCHI,32	97,5	A/3	1945
22	ASI	1	MSP0031	LA SPEZIA	VIALE AMENDOLA,2	130	A/3	1945
23	ASI	1	MSP0032	LA SPEZIA	VIALE AMENDOLA,2	90	A/3	1945
24	ASI	1	MSP0033	LA SPEZIA	VIALE AMENDOLA,2	140	A/3	1945
25	ASI	1	MSP0034	LA SPEZIA	VIALE AMENDOLA,2	150	A/3	1945
26	ASI	1	MSP0035	LA SPEZIA	VIA PAGLIARI N° 20	125,25	A/3	1945
27	ASI	1	MSP0036	LA SPEZIA	VIALE SAN BARTOLOMEO 113	110	A/3	1950
28	ASI	1	MSP0037	PORTOVENERE	VIA LIBERTA',1	66	A/3	1945
29	ASI	1	MSP0039	PORTOVENERE	VIA LIBERTA',1	165	A/3	1945
30	ASI	1	MSP0040	PORTOVENERE	VIA LIBERTA',1	165	A/3	1945
31	ASI	1	MSP0041	PORTOVENERE	VIA LIBERTA',1	165	A/3	1945
32	ASI	1	MSP0042	PORTOVENERE	VIA LIBERTA',1	330	A/3	1945
33	ASI	1	MSP0043	PORTOVENERE	VIA LIBERTA',1	77	A/3	1945
34	ASI	1	MSP0044	PORTOVENERE	VIA LIBERTA',1	120	A/3	1945
35	ASI	1	MSP0045	LA SPEZIA	PIAZZA D'ARMI,15	103,5	A/3	1970
36	ASI	1	MSP0046	LA SPEZIA	PIAZZA D'ARMI,15	84,5	A/3	1970
37	ASI	1	MSP0047	LA SPEZIA	PIAZZA D'ARMI,15	60,5	A/3	1970
38	ASI	1	MSP0048	LA SPEZIA	PIAZZA D'ARMI,15	103,5	A/3	1970
39	ASI	1	MSP0049	LA SPEZIA	PIAZZA D'ARMI,15	84,5	A/3	1970
40	ASI	1	MSP0050	LA SPEZIA	PIAZZA D'ARMI,15	60,5	A/3	1970
41	ASI	1	MSP0052	LA SPEZIA	VIALE SAN BARTOLOMEO,805	90	A/3	1950
42	ASI	1	MSP0053	LA SPEZIA	VIALE SAN BARTOLOMEO,819	172	A/3	1950
43	ASI	1	MSP0059	LA SPEZIA	VIALE SAN BARTOLOMEO,396	90	A/3	1950
44	ASI	1	MSP0060	LA SPEZIA	VIALE SAN BARTOLOMEO,396	130	A/3	1950
45	ASI	1	MSP0061	LA SPEZIA	VIALE SAN BARTOLOMEO,396	124	A/3	1950
46	ASI	1	MSP0062	LA SPEZIA	VIALE SAN BARTOLOMEO,396	90	A/3	1950
47	ASI	1	MSP0063	LA SPEZIA	VIALE SAN BARTOLOMEO,396	130	A/3	1950
48	ASI	1	MSP0081	SARZANA	VIA GHIARETTOLO	120	A/3	1970
49	ASI	1	MSP0082	LA SPEZIA	VIALE AMENDOLA,2	144	A/3	1945
50	ASI	1	MSP0083	SARZANA	VIA GHIARETTOLO	125	A/3	1970
51	ASI	1	MSP0084	SARZANA	VIA GHIARETTOLO	125	A/3	1970
52	ASI	1	MSP0086	SARZANA	VIA GHIARETTOLO	125	A/3	1970
53	ASI	1	MSP0087	SARZANA	VIA GHIARETTOLO	117	A/3	1970
54	ASI	1	MSP0088	SARZANA	VIA GHIARETTOLO	117	A/3	1970

n°	class.	status	codice alloggi	località	indirizzo	mq.	cat. catasto	anno costruz
55	ASI	1	MSP0089	SARZANA	VIA GHIARETTOLO	118	A/3	1970
56	ASI	1	MSP0091	SARZANA	VIA GHIARETTOLO	117	A/3	1970
57	ASI	1	MSP0095	LA SPEZIA	VIALE FIESCHI,51	100	A/3	1945
58	ASI	1	MSP0097	PORTOVENERE	VIA LIBERTA',1	141	A/3	1945
59	ASI	1	MSP0099	PORTOVENERE	VIA LIBERTA',1	53,9	A/3	1945
60	ASI	1	MSP0100	PORTOVENERE	VIA LIBERTA',1	101	A/3	1945
61	ASI	1	MSP0102	PORTOVENERE	VIA LIBERTA',1	82	A/3	1945
62	ASGC	1	MSP0103	I.PALMARIA	PIAZZA TERRIZZO,15	72	A/3	1945
63	ASI	1	MSP0105	I.PALMARIA	PIAZZA TERRIZZO,10	72	A/3	1945
64	ASGC	1	MSP0106	I.PALMARIA	VIA SEMAFORO,10	95	A/3	1965
65	ASI	1	MSP0107	LA SPEZIA	VIA VALDILOCCHI	95	A/3	1984
66	ASI	1	MSP0108	LA SPEZIA	VIALE SAN BARTOLOMEO,801	77	A/3	1950
67	ASI	1	MSP0110	LA SPEZIA	VIALE SAN BARTOLOMEO,801	77	A/3	1950
68	ASI	1	MSP0111	LA SPEZIA	VIA PAGLIARI,24	76,3	A/3	1950
69	ASI	1	MSP0116	LA SPEZIA	VIALE SAN BARTOLOMEO,400	100	A/3	1950
70	ASI	1	MSP0119	LA SPEZIA	VIALE SAN BARTOLOMEO,400	71	A/3	1950
71	ASI	1	MSP0120	LA SPEZIA	VIALE SAN BARTOLOMEO,400	105	A/3	1950
72	ASI	1	MSP0121	LA SPEZIA	VIALE SAN BARTOLOMEO,400	105	A/3	1950
73	ASI	1	MSP0122	LA SPEZIA	VIALE SAN BARTOLOMEO,400	74	A/3	1950
74	ASI	1	MSP0130	LA SPEZIA	VIALE ITALIA,2	140,8	A/3	1950
75	ASI	1	MSP0131	LA SPEZIA	PIAZZA D'ARMI,2	115	A/3	1950
76	ASI	1	MSP0132	LA SPEZIA	PIAZZA D'ARMI,2	115	A/3	1950
77	ASI	1	MSP0133	LA SPEZIA	PIAZZA D'ARMI,2	115	A/3	1950
78	ASI	1	MSP0134	LA SPEZIA	PIAZZA D'ARMI,2	115	A/3	1950
79	ASI	1	MSP0135	LA SPEZIA	VIALE FIESCHI,32	68	A/3	1995
80	ASGC	1	MSP0137	LA SPEZIA	VIALE FIESCHI,22	132	A/3	1955
81	ASI	1	MSP0138	LA SPEZIA	SBARRA SCORZA	54	A/3	1945
82	ASI	1	MSP0141	LA SPEZIA	VIA N.SAURO,64	80	A/3	1945
83	ASI	1	MSP0143	PORTOVENERE	VIA LIBERTA',1	152	A/3	1945
84	ASI	1	MSP0145	PORTOVENERE	VIA LIBERTA',1	215	A/3	1945
85	ASI	1	MSP0146	PORTOVENERE	VIA LIBERTA',1	92	A/3	1945
86	ASI	1	MSP0147	PORTOVENERE	VIA LIBERTA',1	140	A/3	1945
87	ASI	1	MSP0148	PORTOVENERE	VIA LIBERTA',1	105	A/3	1945
88	ASI	1	MSP0150	PORTOVENERE	VIA LIBERTA',1	176	A/3	1945
89	ASI	1	MSP0152	PORTOVENERE	VIA LIBERTA',1	134	A/3	1945
90	ASI	1	MSP0155	PORTOVENERE	SENO S.MARIA BALIPEDIO	125	A/3	1945
91	ASGC	1	MSP0156	PORTOVENERE	SENO DELLA CASTAGNA	106	A/3	1945
92	ASI	1	MSP0157	I.PALMARIA	PIAZZA TERRIZZO,3	72	A/3	1945
93	ASI	1	MSP0163	LA SPEZIA	V.LE S.BARTOLOMEO,396	90	A/3	1950
94	AST	1	MSP0167	LA SPEZIA	V.LE S.BARTOLOMEO,400	110	A/3	1950
95	ASI	1	MSP0169	LA SPEZIA	V.LE S.BARTOLOMEO,400	90	A/3	1950
96	ASI	1	MSP0170	LA SPEZIA	V.LE S.BARTOLOMEO,400	120	A/3	1950
97	ASI	1	MSP0172	LA SPEZIA	V.LE S.BARTOLOMEO,400	109	A/3	1950
98	ASI	1	MSP0173	LA SPEZIA	V.LE S.BARTOLOMEO,400	110	A/3	1950
99	ASI	1	MSP0174	LA SPEZIA	V.LE S.BARTOLOMEO,400	150	A/3	1950
100	ASI	1	MSP0175	LA SPEZIA	V.LE S.BARTOLOMEO,400	112	A/3	1950
101	ASI	1	MSP0176	LA SPEZIA	V.LE S.BARTOLOMEO,400	100	A/3	1950
102	ASI	1	MSP0179	LA SPEZIA	V. UGO BOTTI N.68	75,5	A/3	1950
103	ASI	1	MSP0181	LA SPEZIA	V. UGO BOTTI N.68	85,5	A/3	1950
104	ASI	1	MSP0182	LA SPEZIA	V. UGO BOTTI N.68	75,5	A/3	1950
105	ASI	1	MSP0184	LERICI	MONTE ROCCHETTA	106,25	A/3	1945
106	ASGC	1	MSP0185	LERICI	MONTE ROCCHETTA	106,25	A/3	1945
107	ASI	1	MSP0188	LA SPEZIA	V.LE AMENDOLA,2	190	A/3	1945
108	ASGC	1	MSP0190	LA SPEZIA	VIA DEI PIOPPI, 16	125	A/3	1980
109	ASGC	1	MSP0191	LA SPEZIA	V.LE FIESCHI, 21	72	A/3	1945
110	ASI	1	MSP0193	LA SPEZIA	VIA DELLA MARINA - CADIMARE	117	A/3	1978
111	ASGC	1	MSP0194	LA SPEZIA	VIA DELLA MARINA - CADIMARE	117	A/3	1978
112	ASGC	1	MSP0195	LA SPEZIA	VIA DELLA MARINA - CADIMARE	117	A/3	1978
113	ASGC	1	MSP0196	LA SPEZIA	VIA DELLA MARINA - CADIMARE	117	A/3	1978
114	ASGC	1	MSP0197	LA SPEZIA	VIA DELLA MARINA - CADIMARE	117	A/3	1978
115	ASGC	1	MSP0198	LA SPEZIA	VIA DELLA MARINA - CADIMARE	117	A/3	1978

n°	class.	status	codice alloggi	località	indirizzo	mq.	cat. catasto	anno costruz
116	ASI	1	MSP0199	LA SPEZIA	VIA DEI PIOPPI, 16	116,25	A/3	1980
117	AST	1	MSP0201	LA SPEZIA	VIA DEI PIOPPI, 16	116,25	A/3	1980
118	ASI	1	MSP0203	LA SPEZIA	VIA DEI PIOPPI, 16	116,25	A/3	1980
119	ASI	1	MSP0204	LA SPEZIA	VIA DEI PIOPPI, 16	116,25	A/3	1980
120	ASI	1	MSP0205	LA SPEZIA	VIA DEI PIOPPI, 16	116,25	A/3	1980
121	ASI	1	MSP0207	LA SPEZIA	VIA DEI PIOPPI, 16	116,25	A/3	1980
122	ASI	1	MSP0208	LA SPEZIA	VIA DEI PIOPPI, 16	116,25	A/3	1980
123	ASI	1	MSP0209	LA SPEZIA	VIA DEI PIOPPI, 16	116,25	A/3	1980
124	ASI	1	MSP0211	LA SPEZIA	VIA DEI PIOPPI, 16	116,25	A/3	1980
125	ASI	1	MSP0212	LA SPEZIA	VIA DEI PIOPPI, 16	116,25	A/3	1980
126	ASI	1	MSP0213	LA SPEZIA	VIA DEI PIOPPI, 16	116,25	A/3	1980
127	ASI	1	MSP0214	LA SPEZIA	VIA DEI PIOPPI, 16	116,25	A/3	1980
128	ASI	1	MSP0215	LA SPEZIA	VIA DEI PIOPPI, 16	116,25	A/3	1980
129	ASI	1	MSP0217	LA SPEZIA	P.ZZA D'ARMI, 15	82	A/3	1970
130	ASI	1	MSP0218	LA SPEZIA	P.ZZA D'ARMI, 15	95	A/3	1970
131	ASI	1	MSP0219	LA SPEZIA	VIA XV GIUGNO, 25	99,5	A/3	1984
132	ASI	1	MSP0221	LA SPEZIA	VIA XV GIUGNO, 25	99,5	A/3	1984
133	ASI	1	MSP0222	LA SPEZIA	VIA XV GIUGNO, 25	99,5	A/3	1984
134	ASI	1	MSP0223	LA SPEZIA	VIA XV GIUGNO, 25	99,5	A/3	1984
135	ASI	1	MSP0224	LA SPEZIA	VIA XV GIUGNO, 25	99,5	A/3	1984
136	ASI	1	MSP0225	LA SPEZIA	VIA XV GIUGNO, 25	99,5	A/3	1984
137	ASI	1	MSP0226	LA SPEZIA	VIA XV GIUGNO, 25	99,5	A/3	1984
138	ASI	1	MSP0227	LA SPEZIA	VIA XV GIUGNO, 25	99,5	A/3	1984
139	ASI	1	MSP0229	LA SPEZIA	VIA XV GIUGNO, 25	99,5	A/3	1984
140	ASI	1	MSP0230	LA SPEZIA	VIA XV GIUGNO, 25	99,5	A/3	1984
141	ASI	1	MSP0234	LA SPEZIA	VIA XV GIUGNO, 27	99,5	A/3	1984
142	ASI	1	MSP0235	LA SPEZIA	VIA XV GIUGNO, 27	99,5	A/3	1984
143	ASI	1	MSP0236	LA SPEZIA	VIA XV GIUGNO, 27	99,5	A/3	1984
144	ASI	1	MSP0239	LA SPEZIA	VIA XV GIUGNO, 27	99,5	A/3	1984
145	ASI	1	MSP0241	LA SPEZIA	VIA XV GIUGNO, 27	99,5	A/3	1984
146	ASI	1	MSP0242	LA SPEZIA	VIA XV GIUGNO, 27	99,5	A/3	1986
147	ASI	1	MSP0243	LA SPEZIA	VIA XV GIUGNO, 37	94,75	A/3	1986
148	ASI	1	MSP0245	LA SPEZIA	VIA XV GIUGNO, 37	94,75	A/3	1986
149	ASI	1	MSP0246	LA SPEZIA	VIA XV GIUGNO, 37	94,75	A/3	1986
150	ASI	1	MSP0247	LA SPEZIA	VIA XV GIUGNO, 37	94,75	A/3	1986
151	ASI	1	MSP0248	LA SPEZIA	VIA XV GIUGNO, 37	94,75	A/3	1986
152	ASI	1	MSP0249	LA SPEZIA	VIA XV GIUGNO, 37	94,75	A/3	1986
153	ASI	1	MSP0250	LA SPEZIA	VIA XV GIUGNO, 37	94,75	A/3	1986
154	ASI	1	MSP0251	LA SPEZIA	VIA XV GIUGNO, 37	94,75	A/3	1986
155	ASI	1	MSP0253	LA SPEZIA	VIA XV GIUGNO, 37	94,75	A/3	1986
156	ASI	1	MSP0255	LA SPEZIA	VIA XV GIUGNO, 37	94,75	A/3	1986
157	ASI	1	MSP0256	LA SPEZIA	VIA XV GIUGNO, 37	94,75	A/3	1986
158	ASI	1	MSP0257	LA SPEZIA	VIA XV GIUGNO, 37	94,75	A/3	1986
159	ASI	1	MSP0258	LA SPEZIA	VIA XV GIUGNO, 37	94,75	A/3	1986
160	ASI	1	MSP0259	LA SPEZIA	VIA XV GIUGNO, 37	94,75	A/3	1986
161	ASI	1	MSP0261	LA SPEZIA	VIA XV GIUGNO 41/A	105	A/3	1989
162	ASI	1	MSP0262	LA SPEZIA	VIA XV GIUGNO 41/A	107	A/3	1989
163	ASI	1	MSP0263	LA SPEZIA	VIA XV GIUGNO 41/A	106	A/3	1989
164	ASI	1	MSP0264	LA SPEZIA	VIA XV GIUGNO 41/A	105	A/3	1989
165	ASI	1	MSP0265	LA SPEZIA	VIA XV GIUGNO 41/A	107	A/3	1989
166	ASI	1	MSP0266	LA SPEZIA	VIA XV GIUGNO 41/A	106	A/3	1989
167	ASI	1	MSP0267	LA SPEZIA	VIA XV GIUGNO 41/A	105	A/3	1989
168	ASI	1	MSP0268	LA SPEZIA	VIA XV GIUGNO 41/A	107	A/3	1989
169	ASI	1	MSP0269	LA SPEZIA	VIA XV GIUGNO 41/A	106	A/3	1989
170	ASI	1	MSP0270	LA SPEZIA	VIA XV GIUGNO 41/A	105	A/3	1989
171	ASI	1	MSP0273	LA SPEZIA	VIA XV GIUGNO 41/A	105	A/3	1989
172	ASI	1	MSP0274	LA SPEZIA	VIA XV GIUGNO 41/A	107	A/3	1989
173	ASI	1	MSP0275	LA SPEZIA	VIA XV GIUGNO 41/A	106	A/3	1989
174	ASI	1	MSP0276	LA SPEZIA	VIA XV GIUGNO 41/A	105	A/3	1989
175	ASI	1	MSP0279	LA SPEZIA	VIA XV GIUGNO 41/B	105	A/3	1989
176	ASI	1	MSP0280	LA SPEZIA	VIA XV GIUGNO 41/B	107	A/3	1989

n°	class.	status	codice alloggi	località	indirizzo	mq.	cat. catasto	anno costruz
177	ASI	1	MSP0281	LA SPEZIA	VIA XV GIUGNO 41/B	106	A/3	1989
178	ASI	1	MSP0283	LA SPEZIA	VIA XV GIUGNO 41/B	107	A/3	1989
179	ASI	1	MSP0285	LA SPEZIA	VIA XV GIUGNO 41/B	105	A/3	1989
180	ASI	1	MSP0286	LA SPEZIA	VIA XV GIUGNO 41/B	107	A/3	1989
181	ASI	1	MSP0287	LA SPEZIA	VIA XV GIUGNO 41/B	98	A/3	1989
182	ASI	1	MSP0288	LA SPEZIA	VIA XV GIUGNO 41/B	98	A/3	1989
183	ASI	1	MSP0289	LA SPEZIA	VIA XV GIUGNO 41/B	98	A/3	1989
184	ASI	1	MSP0290	LA SPEZIA	VIA XV GIUGNO 41/B	98	A/3	1989
185	ASI	1	MSP0291	LA SPEZIA	VIA XV GIUGNO 41/B	98	A/3	1989
186	ASI	1	MSP0292	LA SPEZIA	VIA XV GIUGNO 41/B	98	A/3	1989
187	ASI	1	MSP0293	LA SPEZIA	VIA XV GIUGNO 41/B	98	A/3	1989
188	ASI	1	MSP0294	LA SPEZIA	VIA XV GIUGNO 41/B	98	A/3	1989
189	ASI	1	MSP0295	LA SPEZIA	VIA XV GIUGNO 41/B	98	A/3	1989
190	ASI	1	MSP0296	LA SPEZIA	VIA XV GIUGNO 41/B	98	A/3	1989
191	ASI	1	MSP0297	BOLANO	EX STAZIONE RT N.33	98	A/3	1991
192	ASGC	1	MSP0298	BOLANO	EX STAZIONE RT N.33	98	A/3	1991
193	ASI	1	MSP0300	BOLANO	EX STAZIONE RT N.33	98	A/3	1991
194	ASI	1	MSP0301	BOLANO	EX STAZIONE RT N.33	98	A/3	1991
195	ASI	1	MSP0302	BOLANO	EX STAZIONE RT N.33	98	A/3	1991
196	ASI	1	MSP0304	BOLANO	EX STAZIONE RT N.35	98	A/3	1991
197	ASI	1	MSP0305	BOLANO	EX STAZIONE RT N.35	98	A/3	1991
198	ASI	1	MSP0306	BOLANO	EX STAZIONE RT N.35	98	A/3	1991
199	ASI	1	MSP0307	BOLANO	EX STAZIONE RT N.35	98	A/3	1991
200	ASI	1	MSP0308	BOLANO	EX STAZIONE RT N.35	98	A/3	1991
201	ASI	1	MSP0309	BOLANO	EX STAZIONE RT N.37	98	A/3	1991
202	ASI	1	MSP0310	BOLANO	EX STAZIONE RT N.37	98	A/3	1991
203	ASI	1	MSP0311	BOLANO	EX STAZIONE RT N.37	98	A/3	1991
204	ASI	1	MSP0312	BOLANO	EX STAZIONE RT N.37	98	A/3	1991
205	ASI	1	MSP0313	BOLANO	EX STAZIONE RT N.37	98	A/3	1991
206	ASI	1	MSP0314	BOLANO	EX STAZIONE RT N.37	98	A/3	1991
207	ASI	1	MSP0315	BOLANO	EX STAZIONE RT N.39	98	A/3	1991
208	ASI	1	MSP0316	BOLANO	EX STAZIONE RT N.39	98	A/3	1991
209	ASI	1	MSP0317	BOLANO	EX STAZIONE RT N.39	98	A/3	1991
210	ASI	1	MSP0318	BOLANO	EX STAZIONE RT N.39	98	A/3	1991
211	ASI	1	MSP0319	BOLANO	EX STAZIONE RT N.39	98	A/3	1991
212	ASI	1	MSP0320	BOLANO	EX STAZIONE RT N.39	98	A/3	1991
213	ASI	1	MSP0322	BOLANO	EX STAZIONE RT N.41	98	A/3	1991
214	ASI	1	MSP0323	BOLANO	EX STAZIONE RT N.41	98	A/3	1991
215	ASI	1	MSP0324	BOLANO	EX STAZIONE RT N.41	98	A/3	1991
216	ASI	1	MSP0325	BOLANO	EX STAZIONE RT N.41	98	A/3	1991
217	ASI	1	MSP0326	BOLANO	EX STAZIONE RT N.43	98	A/3	1991
218	ASI	1	MSP0327	BOLANO	EX STAZIONE RT N.43	98	A/3	1991
219	ASI	1	MSP0329	BOLANO	EX STAZIONE RT N.43	98	A/3	1991
220	ASI	1	MSP0330	BOLANO	EX STAZIONE RT N.43	98	A/3	1991
221	ASI	1	MSP0331	BOLANO	EX STAZIONE RT N.43	98	A/3	1991
222	ASI	1	MSP0332	BOLANO	EX STAZIONE RT N.45	98	A/3	1991
223	ASI	1	MSP0333	BOLANO	EX STAZIONE RT N.45	98	A/3	1991
224	ASI	1	MSP0334	BOLANO	EX STAZIONE RT N.45	98	A/3	1991
225	ASI	1	MSP0335	BOLANO	EX STAZIONE RT N.45	98	A/3	1991
226	ASI	1	MSP0336	BOLANO	EX STAZIONE RT N.45	98	A/3	1991
227	ASI	1	MSP0337	BOLANO	EX STAZIONE RT N.45	98	A/3	1991
228	ASI	1	MSP0339	BOLANO	EX STAZIONE RT N.47	98	A/3	1991
229	ASI	1	MSP0340	BOLANO	EX STAZIONE RT N.47	98	A/3	1991
230	ASI	1	MSP0341	BOLANO	EX STAZIONE RT N.47	98	A/3	1991
231	ASI	1	MSP0342	BOLANO	EX STAZIONE RT N.47	98	A/3	1991
232	ASI	1	MSP0344	BOLANO	EX STAZIONE RT N.47	98	A/3	1991
233	ASI	1	MSP0345	PORTOVENERE	VIA LIBERTA' N°1 - ZONA ORTI	93,33	A/3	1995
234	ASI	1	MSP0346	PORTOVENERE	VIA LIBERTA' N°1 - ZONA ORTI	93,33	A/3	1995
235	ASI	1	MSP0347	PORTOVENERE	VIA LIBERTA' N°1 - ZONA ORTI	93,33	A/3	1995
236	ASI	1	MSP0348	PORTOVENERE	VIA LIBERTA' N°1 - ZONA ORTI	93,33	A/3	1995
237	ASI	1	MSP0349	PORTOVENERE	VIA LIBERTA' N°1 - ZONA ORTI	93,33	A/3	1995

n°	class.	status	codice alloggi	località	indirizzo	mq.	cat. catasto	anno costruz
238	ASI	1	MSP0350	PORTOVENERE	VIA LIBERTA' N°1 - ZONA ORTI	93,33	A/3	1995
239	ASI	1	MSP0351	PORTOVENERE	VIA LIBERTA' N°1 - ZONA ORTI	93,33	A/3	1995
240	ASI	1	MSP0352	PORTOVENERE	VIA LIBERTA' N°1 - ZONA ORTI	93,33	A/3	1995
241	ASIR	1	MLI0001	LIVORNO	V.le Italia, n° 72, Compr. Marinaccad-Pal. Comando	299	A/2	1945
242	ASI	1	MLI0002	LIVORNO	V.le Italia, n° 72, Compr. Marinaccad-Pal. Comando	194,69	A/2	1945
243	ASI	1	MLI0005	LIVORNO	V.le Italia, n° 72, Compr. Marinaccad-S.Leopoldo Basso	116	A/2	1956
244	ASI	1	MLI0006	LIVORNO	V.le Italia, n° 72, Compr. Marinaccad-S.Leopoldo Basso	93	A/2	1956
245	ASI	1	MLI0009	LIVORNO	V.le Italia, n° 72, Compr. Marinaccad-S.Leopoldo Basso	144	A/2	1956
246	ASI	1	MLI0010	LIVORNO	V.le Italia, n° 72, Compr. Marinaccad-S.Leopoldo Basso	166	A/2	1956
247	ASI	1	MLI0011	LIVORNO	V.le Italia, n° 72, Compr. Marinaccad-S.Leopoldo Basso	144	A/2	1956
248	ASI	1	MLI0015	LIVORNO	V.le Italia, n° 72, Compr. Marinaccad-S.Leopoldo Basso	104,5	A/2	1956
249	ASI	1	MLI0016	LIVORNO	V.le Italia, n° 72, Compr. Marinaccad-S.Leopoldo Basso	68,75	A/2	1956
250	ASI	1	MLI0017	LIVORNO	V.le Italia, n° 72, Compr. Marinaccad-S.Leopoldo Basso	59,34	A/2	1956
251	ASI	1	MLI0018	LIVORNO	Via S.Jacopo in Acquaviva, n° 117 - Villa Torrini	129,75	A/2	1985
252	ASI	1	MLI0019	LIVORNO	Via S.Jacopo in Acquaviva, n° 117 - Villa Torrini	102	A/2	1985
253	ASI	1	MLI0020	LIVORNO	Via S.Jacopo in Acquaviva, n° 117 - Villa Torrini	129,75	A/2	1985
254	ASI	1	MLI0021	LIVORNO	Via S.Jacopo in Acquaviva, n° 117 - Villa Torrini	106,25	A/2	1985
255	ASI	1	MLI0022	LIVORNO	Via S.Jacopo in Acquaviva, n° 117 - Villa Torrini	99,75	A/2	1985
256	ASI	1	MLI0023	LIVORNO	Via S.Jacopo in Acquaviva, n° 117 - Villa Torrini	99,75	A/2	1985
257	ASI	1	MLI0024	LIVORNO	Via S.Jacopo in Acquaviva, n° 117 - Villa Torrini	76,25	A/2	1985
258	ASI	1	MLI0025	LIVORNO	Campo Sportivo Marinaccad - Campo sportivo	76	A/3	1960
259	ASI	1	MLI0026	LIVORNO	Campo Sportivo Marinaccad - Campo sportivo	64,4	A/3	1960
260	ASI	1	MLI0028	LIVORNO	Via Goito, n° 108 - Palazzina I.G.M.	112	A/2	1954
261	ASI	1	MLI0029	LIVORNO	Via Goito, n° 108 - Palazzina I.G.M.	92,81	A/2	1954
262	ASI	1	MLI0030	LIVORNO	Via Goito, n° 108 - Palazzina I.G.M.	119,38	A/2	1954
263	ASI	1	MLI0035	LIVORNO	Via Goito, n° 108 - Palazzina I.G.M.	80,75	A/2	1954
264	ASI	1	MLI0036	LIVORNO	Via Goito, n° 108 - Palazzina I.G.M.	115,06	A/2	1954
265	ASI	1	MLI0038	LIVORNO	Via S.Jacopo in Acquaviva, n° 139 - Pal. Bisagno	141,5	A/2	1962
266	ASI	1	MLI0039	LIVORNO	Via S.Jacopo in Acquaviva, n° 139 - Pal. Bisagno	141,5	A/2	1962
267	ASI	1	MLI0040	LIVORNO	Via S.Jacopo in Acquaviva, n° 139 - Pal. Bisagno	141,5	A/2	1962
268	ASI	1	MLI0041	LIVORNO	Via S.Jacopo in Acquaviva, n° 139 - Pal. Bisagno	141,5	A/2	1962
269	ASI	1	MLI0042	LIVORNO	Via S.Jacopo in Acquaviva, n° 139 - Pal. Bisagno	141,5	A/2	1962
270	ASI	1	MLI0043	LIVORNO	Via S.Jacopo in Acquaviva, n° 139 - Pal. Bisagno	141,75	A/2	1962
271	ASI	1	MLI0044	LIVORNO	Via S.Jacopo in Acquaviva, n° 139 - Pal. Bisagno	125,9	A/2	1962
272	ASI	1	MLI0045	LIVORNO	Via S.Jacopo in Acquaviva, n° 139 - Pal. Bisagno	142	A/2	1962
273	ASGC	1	MLI0047	LIVORNO	Via Goito, n° 108 - Pal. I.G.M. (dependance)	69	A/2	1954
274	ASI	1	MLI0048	LIVORNO	V.le Italia, n° 72, Compr. Marinaccad-S.Leopoldo Alto	206,25	A/2	1963
275	ASI	1	MLI0049	LIVORNO	V.le Italia, n° 72, Compr. Marinaccad-S.Leopoldo Alto	181,75	A/2	1963
276	ASI	1	MLI0050	LIVORNO	V.le Italia, n° 72, Compr. Marinaccad-S.Leopoldo Alto	181,75	A/2	1963
277	ASI	1	MLI0051	LIVORNO	V.le Italia, n° 72, Compr. Marinaccad-S.Leopoldo Alto	206,25	A/2	1963
278	ASI	1	MLI0052	LIVORNO	V.le Italia, n° 72, Compr. Marinaccad-S.Leopoldo Alto	127	A/2	1963
279	ASI	1	MLI0053	LIVORNO	V.le Italia, n° 72, Compr. Marinaccad-S.Leopoldo Alto	114,96	A/2	1963
280	ASI	1	MLI0055	LIVORNO	V.le Italia, n° 72, Compr. Marinaccad-S.Leopoldo Alto	144	A/2	1963
281	ASI	1	MLI0056	LIVORNO	Via B.Orlandi, n° 12 - Pal. Pedretti	100,5	A/2	1975
282	ASI	1	MLI0057	LIVORNO	Via B.Orlandi, n° 12 - Pal. Pedretti	101,5	A/2	1975
283	ASI	1	MLI0058	LIVORNO	Via B.Orlandi, n° 12 - Pal. Pedretti	101,5	A/2	1975
284	ASI	1	MLI0059	LIVORNO	Via B.Orlandi, n° 12 - Pal. Pedretti	101,5	A/2	1975
285	ASI	1	MLI0061	LIVORNO	Via B.Orlandi, n° 12 - Pal. Pedretti	101	A/2	1975
286	ASI	1	MLI0062	LIVORNO	Via B.Orlandi, n° 12 - Pal. Pedretti	91,63	A/2	1975
287	ASI	1	MLI0063	LIVORNO	Via B.Orlandi, n° 12 - Pal. Pedretti	102,25	A/2	1975
288	ASI	1	MLI0064	LIVORNO	Via B.Orlandi, n° 12 - Pal. Pedretti	101	A/2	1975
289	ASI	1	MLI0065	LIVORNO	Via B.Orlandi, n° 12 - Pal. Pedretti	101	A/2	1975
290	ASI	1	MLI0066	LIVORNO	Via B.Orlandi, n° 12 - Pal. Pedretti	100,5	A/2	1975
291	ASI	1	MLI0067	LIVORNO	Via B.Orlandi, n° 12 - Pal. Pedretti	100,5	A/2	1975
292	ASI	1	MLI0068	LIVORNO	Via B.Orlandi, n° 12 - Pal. Pedretti	100,5	A/2	1975
293	ASI	1	MLI0070	LIVORNO	Via B.Orlandi, n° 12 - Pal. Pedretti	100,5	A/2	1975
294	ASI	1	MLI0071	LIVORNO	Via B.Orlandi, n° 12 - Pal. Pedretti	100,5	A/2	1975
295	ASI	1	MLI0072	LIVORNO	Via B.Orlandi, n° 12 - Pal. Pedretti	100,5	A/2	1975
296	ASI	1	MLI0073	LIVORNO	Via B.Orlandi, n° 12 - Pal. Pedretti	100,5	A/2	1975
297	ASI	1	MLI0074	LIVORNO	Via B.Orlandi, n° 12 - Pal. Pedretti	101	A/2	1975
298	ASI	1	MLI0075	LIVORNO	Via B.Orlandi, n° 12 - Pal. Pedretti	101	A/2	1975

n°	class.	status	codice alloggi	località	indirizzo	mq.	cat. catasto	anno costruz
299	ASI	1	MLI0077	LIVORNO	Via B.Orlandi, n° 12 - Pal. Pedretti	101,5	A/2	1975
300	ASI	1	MLI0079	LIVORNO	Via B.Orlandi, n° 12 - Pal. Pedretti	101	A/2	1975
301	ASI	1	MLI0080	LIVORNO	Via B.Orlandi, n° 12 - Pal. Pedretti	101,5	A/2	1975
302	ASI	1	MLI0082	LIVORNO	Via B.Orlandi, n° 12 - Pal. Pedretti	91,63	A/2	1975
303	ASI	1	MLI0083	LIVORNO	Via B.Orlandi, n° 12 - Pal. Pedretti	102,13	A/2	1975
304	ASI	1	MLI0085	LIVORNO	Via Bandiere, n° 7 - Pal. NAVALGENARMI	155,5	A/2	1945
305	ASI	1	MLI0086	LIVORNO	Via Bandiere, n° 7 - Pal. NAVALGENARMI	90,1	A/2	1945
306	ASI	1	MLI0089	LIVORNO	Via S.Jacopo in Acquaviva, n° 141 - Pal. Giorgis	136,75	A/2	1977
307	ASI	1	MLI0090	LIVORNO	Via S.Jacopo in Acquaviva, n° 141 - Pal. Giorgis	141	A/2	1977
308	ASI	1	MLI0091	LIVORNO	Via S.Jacopo in Acquaviva, n° 141 - Pal. Giorgis	141	A/2	1977
309	ASI	1	MLI0092	LIVORNO	Via S.Jacopo in Acquaviva, n° 141 - Pal. Giorgis	141,5	A/2	1977
310	ASI	1	MLI0093	LIVORNO	Via S.Jacopo in Acquaviva, n° 141 - Pal. Giorgis	141,5	A/2	1977
311	ASI	1	MLI0094	LIVORNO	Via S.Jacopo in Acquaviva, n° 141 - Pal. Giorgis	141,5	A/2	1977
312	ASI	1	MLI0095	LIVORNO	Via S.Jacopo in Acquaviva, n° 141 - Pal. Giorgis	141,5	A/2	1977
313	ASI	1	MLI0096	LIVORNO	Via B.Orlandi, n° 8 - Pal. MARIENIMIL	149,98	A/2	1985
314	ASI	1	MLI0097	LIVORNO	Via B.Orlandi, n° 8 - Pal. MARIENIMIL	148,48	A/2	1985
315	ASI	1	MLI0098	LIVORNO	Via B.Orlandi, n° 8 - Pal. MARIENIMIL	98,53	A/2	1985
316	ASI	1	MLI0100	LIVORNO	Via B.Orlandi, n° 8 - Pal. MARIENIMIL	99,17	A/2	1985
317	ASI	1	MLI0101	LIVORNO	Via B.Orlandi, n° 8 - Pal. MARIENIMIL	101,08	A/2	1985
318	ASI	1	MLI0102	LIVORNO	Viale Italia, 72	96,5	A/2	1890
319	ASGC	1	MLI0103	LIVORNO	FARO DI LIVORNO			
320	ASGC	1	MLI0104	LIVORNO	FARO DI LIVORNO			
321	ASGC	1	MLI0105	LIVORNO	FARO DI LIVORNO			
322	ASGC	1	MLI0106	LIVORNO	FARO DI LIVORNO			
323	ASGC	1	MLI0107	PORTOFERRAIO	FARO PORTOFERRAIO			
324	ASGC	1	MLI0108	PORTOFERRAIO	FARO PORTOFERRAIO			
325	ASGC	1	MLI0119	CAPOLIVERI	FARO CAPOFOCARDIO			
326	ASGC	1	MLI0110	P.LIVIDONIA	PORTO S.STEFANO			
327	ASGC	1	MLI0111	P.LIVIDONIA	PORTO S.STEFANO			
328	ASGC	1	MLI0112	LIVORNO	Via Goito, 108 - Pal. I.G.M.	69	A/2	1954
329	ASI	1	MMS0002	FILATTIERA	VIA CANTIERE,30	101	A/3	1950
330	ASI	1	MMS0003	AULLA	VIA FOLLA,41	114	A/3	1965
331	ASI	1	MMS0004	AULLA	VIA FOLLA,41	114	A/3	1965
332	ASI	1	MMS0005	AULLA	VIA FOLLA,41	111,5	A/3	1965
333	ASI	1	MMS0006	AULLA	VIA FOLLA,41	111,5	A/3	1965
334	ASI	1	MMS0007	LICCIANA	CA' MONCELO	85	A/3	1945
335	ASI	1	MMS0008	AULLA	VALDORBOLA	100	A/3	1965
336	ASI	1	MMS0009	AULLA	VALDORBOLA	100	A/3	1965
337	ASI	1	MMS0010	AULLA	VALDORBOLA	100	A/3	1965
338	ASI	1	MMS0011	AULLA	VALDORBOLA	100	A/3	1965
339	ASI	1	MMS0013	FILATTIERA	VIA CANTIERE,20	90	A/3	1950
340	ASGC	1	MMS0016	FILATTIERA	VIA CANTIERE, 20	90	A/3	1950
341	ASI	1	MMS0017	FILATTIERA	VIA CANTIERE, 30	85	A/3	1950
342	ASGC	1	MMS0018	M/CARRARA	FARO PORTO DI M. di CARRARA			
343	ASGC	1	MMS0019	M/CARRARA	FARO PORTO DI M. di CARRARA			
344	ASGC	1	MMS0020	M/CARRARA	FOSSOLA	60	A/3	1945
345	ASI	1	MMS0021	AULLA	VIA BATTAGLINI E TOSO	95,2	A/3	1980
346	ASI	1	MMS0022	AULLA	VIA BATTAGLINI E TOSO	95,2	A/3	1980
347	ASI	1	MMS0023	AULLA	VIA BATTAGLINI E TOSO	95,2	A/3	1980
348	ASI	1	MMS0028	AULLA	VIA MARTIRI DI VIA FANI	94	A/3	1978
349	ASI	1	MMS0029	AULLA	VIA MARTIRI DI VIA FANI	94	A/3	1978
350	ASI	1	MMS0032	AULLA	VIA MARTIRI DI VIA FANI	94	A/3	1978
351	ASI	1	MMS0033	AULLA	VIA TURATI,1	185	A/3	1945
352	ASI	1	MMS0034	AULLA	VIA TURATI,3	185	A/3	1945
353	ASI	1	MMS0036	AULLA	VIA TURATI,7	185	A/3	1945
354	ASI	1	MMS0037	AULLA	VIA TURATI,9	110	A/3	1945
355	ASI	1	MMS0040	AULLA	VIA TURATI,19	125	A/3	1945
356	ASI	1	MMS0041	AULLA	VIA TURATI,25	125	A/3	1945
357	ASI	1	MMS0042	AULLA	VIA TURATI,23	125	A/3	1945
358	ASI	1	MMS0043	AULLA	VIA TURATI,29	125	A/3	1945
359	ASI	1	MMS0044	AULLA	VIA TURATI,27	125	A/3	1945

n°	class.	status	codice alloggi	località	indirizzo	mq.	cat. catasto	anno costruz
360	ASI	1	MPI0002	S.Piero a Grado (PI)	Via della Bigattiera - CISAM Pal. "B"	216,74	A/2	1963
361	ASI	1	MPI0006	S.Piero a Grado (PI)	Via della Bigattiera - CISAM Pal. "C"	123,5	A/2	1963
362	ASI	1	MPI0009	S.Piero a Grado (PI)	Via della Bigattiera - CISAM Pal. "F"	110,38	A/2	1970
363	ASI	1	MPI0010	S.Piero a Grado (PI)	Via della Bigattiera - CISAM Pal. "F"	125,63	A/2	1970
364	ASI	1	MPI0014	S.Piero a Grado (PI)	Via della Bigattiera - CISAM Pal. "F"	117,3	A/2	1970
365	ASI	1	MPI0015	S.Piero a Grado (PI)	Via della Bigattiera - CISAM Pal. "F"	117,3	A/2	1970
366	ASI	1	MPI0016	S.Piero a Grado (PI)	Via della Bigattiera - CISAM Pal. "F"	127,25	A/2	1970
367	ASI	1	MPI0017	S.Piero a Grado (PI)	Via della Bigattiera - CISAM Pal. "E"	130,5	A/2	1972
368	ASI	1	MPI0020	S.Piero a Grado (PI)	Via della Bigattiera - CISAM Pal. "E"	130	A/2	1972
369	ASI	1	MPI0022	S.Piero a Grado (PI)	Via della Bigattiera - CISAM Pal. "E"	130	A/2	1972
370	ASI	1	MPI0023	S.Piero a Grado (PI)	Via della Bigattiera - CISAM Pal. "D"	125,5	A/2	1972
371	ASI	1	MPI0027	S.Piero a Grado (PI)	Via della Bigattiera - CISAM Pal. "D"	129,25	A/2	1972
372	ASGC	1	MPI0029	TIRRENIA	Via della Bigattiera, n° 26 - Pal. MARISTAMETEO	124	A/2	1992
373	ASI	1	MPI0030	TIRRENIA	Via della Bigattiera, n° 26 - Pal. MARISTAMETEO	108,71	A/2	1992
374	ASI	1	MPI0032	TIRRENIA	Via della Bigattiera, n° 26 - Pal. MARISTAMETEO	107,89	A/2	1992
375	ASI	1	MPI0033	TIRRENIA	Via della Bigattiera, n° 26 - Pal. MARISTAMETEO	107,89	A/2	1992
376	ASI	1	MGE0002	GENOVA	PASSO OSSERVATORIO,4	90	A/3	1950
377	ASI	1	MGE0007	GENOVA	V.le S.Bartolomeo Del Fossato 123/A	103,5	A/3	1965
378	ASI	1	MGE0010	GENOVA	PASSO OSSERVATORIO	110	A/3	1950
379	ASI	1	MGE0011	GENOVA	PASSO OSSERVATORIO	110	A/3	1950
380	ASI	1	MGE0013	GENOVA	PASSO OSSERVATORIO	80	A/3	1950
381	ASI	1	MGE0015	GENOVA	C.SO A. SAFFI	111	A/3	1965
382	ASI	1	MGE0016	GENOVA	C.SO A. SAFFI	104,25	A/3	1965
383	ASI	1	MGE0017	GENOVA	C.SO A. SAFFI	111	A/3	1965
384	ASGC	1	MGE0018	GENOVA	FARO LANTERNA			
385	ASGC	1	MGE0019	GENOVA	FARO LANTERNA			
386	ASI	1	MGE0020	GENOVA	FARO LANTERNA	55	A/3	1950
387	ASGC	1	MGE0025	PORTOFINO	PORTOFINO			
388	ASI	1	MGE0026	GENOVA	C.SO ITALIA 3/A	75	A/3	1950
389	ASI	1	MGE0027	GENOVA	C.SO ITALIA 3/A	108	A/3	1950
390	ASI	1	MGE0028	GENOVA	CORSO ITALIA	75	A/3	1950
391	ASI	1	MGE0029	GENOVA	CORSO ITALIA	66	A/3	1950
392	ASI	1	MGE0030	GENOVA	CORSO ITALIA	66	A/3	1950
393	ASI	1	MGE0031	GENOVA	C.SO ITALIA - PUNTA VAGNO	84	A/3	1997
394	ASI	1	MGE0032	GENOVA	C.SO ITALIA - PUNTA VAGNO	98	A/3	1997
395	ASI	1	MGE0033	GENOVA	C.SO ITALIA - PUNTA VAGNO	84	A/3	1997
396	ASI	1	MGE0034	GENOVA	C.SO ITALIA - PUNTA VAGNO	98	A/3	1997
397	ASI	1	MFI0003	Sesto Fiorent. (FI)	Via G.Donizetti, n° 171- Pal. Sesto Fiorentino	120,13	A/2	1988
398	ASGC	1	MGR0003	I.GIGLIO	ISOLA DEL GIGLIO			
399	ASGC	1	MGR0004	P.ERCOLE	FARO DI PORTO ERCOLE			
400	ASGC	1	MGR0005	P.POLVERAIA	P.POLVERAIA POMONTE			
401	ASGC	1	MIM0003	SANREMO	FARO PUNTA VERDE			
402	ASI	1	MMI0001	MILANO	VIALE SUZZANI 131	118	A/3	1980
403	ASI	1	MMI0002	MILANO	VIALE SUZZANI 131	118	A/3	1980
404	ASGC	1	MSV0001	ANDORA	FARO CAPO MELE			
405	ASGC	1	MSV0002	ANDORA	FARO CAPO MELE	80	A/3	1945
406	ASI	1	MTO0003	TORINO	CORSO SEBASTOPOLI,80	108,38	A/3	1980
407	ASGC	1	MRM0002	CIVITAVECCHIA	FARO MONTE CAPUCCINI			
408	ASGC	1	MRM0003	CIVITAVECCHIA	FARO MONTE CAPUCCINI			

ALLOGGI DI SERVIZIO

UTENTI CON TITOLO

Allegato I

Marina Militare

MARIDIPART TARANTO

COMANDO : MARIDIPART TARANTO

ALLOGGI DI SERVIZIO

UTENTI CON TITOLO - N° 287

Annesso I

n°	classif.	status	codice alloggi	località	indirizzo	mq.	cat. catasto	anno costr./r. istrutt.
1	ASGC	1	MTA0004	TARANTO	CASTELLO ARAGONESE	163.94	A/3	1981
2	ASI	1	MTA0005	TARANTO	CASTELLO ARAGONESE	108.80	A/3	1981
3	ASI	1	MTA0007	TARANTO	RAMPA L.DA VINCI,1	289.95	A/3	1985
4	ASI	1	MTA0008	TARANTO	RAMPA L.DA VINCI,1	145.07	A/3	1974
5	ASGC	1	MTA0009	TARANTO	VIA ROMA,7			
6	ASI	1	MTA0010	TARANTO	COMPR. MARISPEDAL	212.41	A/3	1981
7	ASI	1	MTA0013	TARANTO	COMPR. MARISPEDAL	98.03	A/3	1981
8	ASI	1	MTA0014	TARANTO	COMPR. MARISPEDAL	92.86	A/3	1981
9	ASI	1	MTA0015	TARANTO	VIA N. SAURO,3	132.59	A/3	1981
10	ASI	1	MTA0018	TARANTO	VIA N. SAURO,3	137.01	A/3	1981
11	ASI	1	MTA0019	TARANTO	VIA N. SAURO,3	156.61	A/3	1981
12	ASI	1	MTA0022	TARANTO	VIA N. SAURO,3	136.34	A/3	1981
13	ASI	1	MTA0024	TARANTO	VIA PITAGORA,87	277.09	A/7	1966
14	ASI	1	MTA0028	TARANTO	VIA CUGINI,91	200.72	A/7	1966
15	ASI	1	MTA0031	TARANTO	COMPR.REP.PROPULS	148.77	A/3	1984
16	ASI	1	MTA0036	TARANTO	VIA CUGINI,84/A	103.55	A/3	1983
17	AST	1	MTA0037	TARANTO	VIA CUGINI,84/A	103.95	A/3	1983
18	AST	1	MTA0038	TARANTO	VIA CUGINI,84/A	102.43	A/3	1983
19	AST	1	MTA0041	TARANTO	VIA CUGINI,84/A	102.52	A/3	1983
20	ASI	1	MTA0043	TARANTO	VIA CUGINI,84/B	105.55	A/3	1983
21	ASI	1	MTA0044	TARANTO	VIA CUGINI,84/B	102.34	A/3	1983
22	ASI	1	MTA0047	TARANTO	VIA CUGINI,84/B	102.53	A/3	1983
23	ASI	1	MTA0048	TARANTO	VIA CUGINI,84/B	100.90	A/3	1983
24	ASI	1	MTA0049	TARANTO	VIA CUGINI,84/B	103.95	A/3	1983
25	ASI	1	MTA0050	TARANTO	VIA CUGINI,84/B	102.53	A/3	1983
26	ASI	1	MTA0051	TARANTO	VIA CUGINI,84/B	100.54	A/3	1983
27	AST	1	MTA0052	TARANTO	VIA MAGNAGHI,10	99.92	A/4	1944
28	AST	1	MTA0059	TARANTO	VIA MAGNAGHI,10	109.37	A/4	1944
29	AST	1	MTA0060	TARANTO	VIA MAGNAGHI,10	73.63	A/4	1944
30	ASI	1	MTA0064	TARANTO	VIA MAGNAGHI,10	77.97	A/4	1944
31	ASI	1	MTA0067	TARANTO	VIA MAGNAGHI,10	97.16	A/4	1944
32	AST	1	MTA0069	TARANTO	VIA MAGNAGHI,10	74.22	A/4	1944
33	AST	1	MTA0070	TARANTO	VIA MAGNAGHI,10	86.00	A/4	1944
34	AST	1	MTA0071	TARANTO	VIA MAGNAGHI,10	90.54	A/4	1944
35	AST	1	MTA0073	TARANTO	VIA MAGNAGHI,10	77.89	A/4	1944
36	ASI	1	MTA0074	TARANTO	VIA MAGNAGHI,12	127.67	A/4	1944
37	ASI	1	MTA0077	TARANTO	VIA MAGNAGHI,12	115.73	A/4	1944
38	ASI	1	MTA0079	TARANTO	VIA MAGNAGHI,12	89.93	A/4	1944
39	AST	1	MTA0081	TARANTO	VIA MAGNAGHI,12	74.91	A/4	1944
40	AST	1	MTA0083	TARANTO	VIA MAGNAGHI,12	77.83	A/4	1944
41	AST	1	MTA0084	TARANTO	VIA MAGNAGHI,12	108.72	A/4	1944
42	AST	1	MTA0086	TARANTO	VIA MAGNAGHI,12	77.83	A/4	1944
43	AST	1	MTA0087	TARANTO	VIA MAGNAGHI,12	77.83	A/4	1944
44	ASGC	1	MTA0095	TARANTO	COMP. M.GRANDE PAL D			
45	AST	1	MTA0105	TARANTO	COMP. M.GRANDE PAL E	122.13	A/3	1976
46	ASI	1	MTA0110	TARANTO	EX OFF.OTT. M.GRANDE	115.33	A/4	1940
47	ASI	1	MTA0114	TARANTO	COMP. M.GRANDE PAL F	114.91	A/3	1979
48	ASI	1	MTA0116	TARANTO	COMP. M.GRANDE PAL F	114.71	A/3	1979
49	ASGC	1	MTA0123	TARANTO	COMP. M.GRANDE PAL A			
50	ASGC	1	MTA0124	TARANTO	COMP. M.GRANDE PAL C			
51	ASGC	1	MTA0125	TARANTO	COMP. M.GRANDE PAL B			
52	AST	1	MTA0127	TARANTO	COMP. M.GRANDE PAL G	100.91	A/3	1982
53	AST	1	MTA0134	TARANTO	COMP. M.GRANDE PAL G	102.07	A/3	1982
54	AST	1	MTA0141	TARANTO	COMP. M.GRANDE PAL H	102.03	A/3	1982

n°	classif.	status	codice alloggi	località	indirizzo	mq.	cat. catasto	anno costr./r. instrutt.
55	AST	1	MTA0143	TARANTO	COMP. M.GRANDE PAL H	102.07	A/3	1982
56	AST	1	MTA0144	TARANTO	COMP. M.GRANDE PAL H	102.07	A/3	1982
57	AST	1	MTA0148	TARANTO	COMP. M.GRANDE PAL H	101.86	A/3	1982
58	AST	1	MTA0166	TARANTO	COMP. M.GRANDE PAL L	100.99	A/3	1982
59	AST	1	MTA0174	TARANTO	COMP. M.GRANDE PAL M	102.59	A/3	1982
60	AST	1	MTA0183	TARANTO	COMP. M.GRANDE PAL M	102.52	A/3	1982
61	AST	1	MTA0188	TARANTO	COMP. M.GRANDE PAL N	102.07	A/3	1982
62	AST	1	MTA0189	TARANTO	COMP. M.GRANDE PAL N	102.03	A/3	1982
63	ASI	1	MTA0196	TARANTO	COMP. M.GRANDE PAL N	101.86	A/3	1982
64	ASGC	1	MTA0198	TARANTO	COMP. M.GRANDE PAL O			
65	ASIR	1	MTA0200	TARANTO	VILLA CINCAV	192.03	A/2	1966
66	ASI	1	MTA0201	TARANTO	MARISCUOLA	297.85	A/3	1944
67	ASI	1	MTA0203	TARANTO	MARISCUOLA	174.56	A/3	1944
68	ASI	1	MTA0211	TARANTO	COMPR. M/MUNI BUFFOLUTO	121.82	A/3	1940
69	ASI	1	MTA0214	TARANTO	COMPR. M/MUNI BUFFOLUTO	130.30	A/3	1940
70	ASI	1	MTA0228	TARANTO	COMPR. M/MUNI BUFFOLUTO	92.92	A/4	1940
71	ASI	1	MTA0234	TARANTO	COMPR. M/MUNI BUFFOLUTO	88.36	A/4	1940
72	ASI	1	MTA0242	TARANTO	COMPR. M/MUNI BUFFOLUTO	129.64	A/4	1940
73	ASI	1	MTA0243	TARANTO	COMPR. M/MUNI BUFFOLUTO	112.62	A/4	1940
74	ASGC	1	MTA0256	TARANTO	FARO PORTO MERCANTILE			
75	ASGC	1	MTA0257	TARANTO	FARO PORTO MERCANTILE			
76	AST	1	MTA0258	TARANTO	VIA G.MESSINA,125/A	103.70	A/3	1986
77	AST	1	MTA0259	TARANTO	VIA G.MESSINA,125/A	103.68	A/3	1986
78	AST	1	MTA0260	TARANTO	VIA G.MESSINA,125/A	103.68	A/3	1986
79	AST	1	MTA0265	TARANTO	VIA G.MESSINA,125/A	103.68	A/3	1986
80	ASI	1	MTA0266	TARANTO	VIA G.MESSINA,125/A	103.68	A/3	1986
81	ASI	1	MTA0269	TARANTO	VIA G.MESSINA,125/B	103.70	A/3	1986
82	ASI	1	MTA0271	TARANTO	VIA G.MESSINA,125/B	103.68	A/3	1986
83	ASI	1	MTA0272	TARANTO	VIA G.MESSINA,125/B	103.70	A/3	1986
84	ASI	1	MTA0274	TARANTO	VIA G.MESSINA,125/B	103.68	A/3	1986
85	ASI	1	MTA0276	TARANTO	VIA MAGNAGHI,4 PAL.C	103.68	A/3	1986
86	ASI	1	MTA0277	TARANTO	VIA MAGNAGHI,4 PAL.C	103.68	A/3	1986
87	ASI	1	MTA0278	TARANTO	VIA MAGNAGHI,4 PAL.C	103.70	A/3	1986
88	ASI	1	MTA0280	TARANTO	VIA MAGNAGHI,4 PAL.C	103.68	A/3	1986
89	ASI	1	MTA0283	TARANTO	VIA MAGNAGHI,4 PAL.C	103.68	A/3	1986
90	ASI	1	MTA0286	TARANTO	VIA MAGNAGHI,4 PAL.D	103.68	A/3	1986
91	ASI	1	MTA0287	TARANTO	VIA MAGNAGHI,4 PAL.D	103.70	A/3	1986
92	ASI	1	MTA0288	TARANTO	VIA MAGNAGHI,4 PAL.D	103.68	A/3	1986
93	ASI	1	MTA0289	TARANTO	VIA MAGNAGHI,4 PAL.D	103.68	A/3	1986
94	ASI	1	MTA0291	TARANTO	VIA MAGNAGHI,4 PAL.D	103.68	A/3	1986
95	ASI	1	MTA0293	TARANTO	VIA MAGNAGHI,4 PAL.D	103.70	A/3	1986
96	ASI	1	MTA0294	GROTTAGLIE	MARISTAELI PAL. A	103.70	A/3	1985
97	ASI	1	MTA0295	GROTTAGLIE	MARISTAELI PAL. A	103.68	A/3	1985
98	ASI	1	MTA0296	GROTTAGLIE	MARISTAELI PAL. A	103.70	A/3	1985
99	ASI	1	MTA0297	GROTTAGLIE	MARISTAELI PAL. A	103.68	A/3	1985
100	ASI	1	MTA0300	GROTTAGLIE	MARISTAELI PAL. A	103.68	A/3	1985
101	ASI	1	MTA0301	GROTTAGLIE	MARISTAELI PAL. A	103.68	A/3	1985
102	ASI	1	MTA0303	GROTTAGLIE	MARISTAELI PAL. A	103.68	A/3	1985
103	ASI	1	MTA0304	GROTTAGLIE	MARISTAELI PAL. B	103.68	A/3	1985
104	ASI	1	MTA0305	GROTTAGLIE	MARISTAELI PAL. B	103.70	A/3	1985
105	ASI	1	MTA0306	GROTTAGLIE	MARISTAELI PAL. B	103.68	A/3	1985
106	ASI	1	MTA0307	GROTTAGLIE	MARISTAELI PAL. B	103.68	A/3	1985
107	ASI	1	MTA0308	GROTTAGLIE	MARISTAELI PAL. B	103.70	A/3	1985
108	ASI	1	MTA0309	GROTTAGLIE	MARISTAELI PAL. B	103.68	A/3	1985
109	ASI	1	MTA0311	GROTTAGLIE	MARISTAELI PAL. B	103.70	A/3	1985
110	ASI	1	MTA0312	GROTTAGLIE	MARISTAELI PAL. B	103.68	A/3	1985
111	ASI	1	MTA0313	GROTTAGLIE	MARISTAELI PAL. C	101.74	A/3	1985
112	ASI	1	MTA0315	GROTTAGLIE	MARISTAELI PAL. C	101.74	A/3	1985
113	ASI	1	MTA0316	GROTTAGLIE	MARISTAELI PAL. C	101.74	A/3	1985
114	ASI	1	MTA0318	GROTTAGLIE	MARISTAELI PAL. C	101.74	A/3	1985
115	ASI	1	MTA0320	GROTTAGLIE	MARISTAELI PAL. D	101.74	A/3	1985

n°	classif.	status	codice alloggi	località	indirizzo	mq.	cat. catasto	anno costr./r. istrutt.
116	ASI	1	MTA0321	GROTTAGLIE	MARISTAELI PAL. D	101.74	A/3	1985
117	ASI	1	MTA0322	GROTTAGLIE	MARISTAELI PAL. D	101.74	A/3	1985
118	ASI	1	MTA0324	GROTTAGLIE	MARISTAELI PAL. D	101.74	A/3	1985
119	ASGC	1	MTA0325	TARANTO	VIZZARRO,45 PAL A		A/3	1986
120	ASI	1	MTA0326	TARANTO	VIZZARRO,45 PAL A	107.41	A/3	1986
121	ASI	1	MTA0327	TARANTO	VIZZARRO,45 PAL A	98.04	A/3	1986
122	ASI	1	MTA0330	TARANTO	VIZZARRO,45 PAL A	100.87	A/3	1986
123	ASI	1	MTA0331	TARANTO	VIZZARRO,45 PAL A	103.41	A/3	1986
124	ASI	1	MTA0333	TARANTO	VIZZARRO,45 PAL A	100.88	A/3	1986
125	ASI	1	MTA0334	TARANTO	VIZZARRO,45 PAL B	103.41	A/3	1986
126	ASI	1	MTA0335	TARANTO	VIZZARRO,45 PAL B	107.41	A/3	1986
127	ASI	1	MTA0336	TARANTO	VIZZARRO,45 PAL B	98.04	A/3	1986
128	ASI	1	MTA0338	TARANTO	VIZZARRO,45 PAL B	107.41	A/3	1986
129	ASI	1	MTA0340	TARANTO	VIZZARRO,45 PAL B	103.41	A/3	1986
130	ASI	1	MTA0341	TARANTO	VIZZARRO,45 PAL B	107.41	A/3	1986
131	ASI	1	MTA0342	TARANTO	VIZZARRO,45 PAL B	100.88	A/3	1986
132	ASI	1	MTA0343	TARANTO	VIZZARRO,45 PAL C	103.41	A/3	1986
133	ASI	1	MTA0344	TARANTO	VIZZARRO,45 PAL C	107.41	A/3	1986
134	ASI	1	MTA0345	TARANTO	VIZZARRO,45 PAL C	98.04	A/3	1986
135	ASI	1	MTA0346	TARANTO	VIZZARRO,45 PAL C	103.41	A/3	1986
136	ASI	1	MTA0348	TARANTO	VIZZARRO,45 PAL C	100.87	A/3	1986
137	ASI	1	MTA0350	TARANTO	VIZZARRO,45 PAL C	107.41	A/3	1986
138	ASI	1	MTA0351	TARANTO	VIZZARRO,45 PAL C	100.88	A/3	1986
139	ASI	1	MTA0352	TARANTO	VIZZARRO,45 PAL D	103.41	A/3	1986
140	ASI	1	MTA0355	TARANTO	VIZZARRO,45 PAL D	103.41	A/3	1986
141	ASI	1	MTA0356	TARANTO	VIZZARRO,45 PAL D	107.41	A/3	1986
142	ASI	1	MTA0364	TARANTO	VIZZARRO,45 PAL E	103.41	A/3	1986
143	ASI	1	MTA0365	TARANTO	VIZZARRO,45 PAL E	107.41	A/3	1986
144	ASI	1	MTA0366	TARANTO	VIZZARRO,45 PAL E	100.87	A/3	1986
145	ASI	1	MTA0367	TARANTO	VIZZARRO,45 PAL E	103.41	A/3	1986
146	ASI	1	MTA0368	TARANTO	VIZZARRO,45 PAL E	107.41	A/3	1986
147	ASI	1	MTA0373	TARANTO	VIZZARRO,45 PAL F	103.41	A/3	1986
148	ASI	1	MTA0375	TARANTO	VIZZARRO,45 PAL F	100.87	A/3	1986
149	ASI	1	MTA0376	TARANTO	VIZZARRO,45 PAL F	103.41	A/3	1986
150	ASI	1	MTA0377	TARANTO	VIZZARRO,45 PAL F	107.41	A/3	1986
151	ASI	1	MTA0378	TARANTO	VIZZARRO,45 PAL F	100.88	A/3	1986
152	ASI	1	MTA0379	TARANTO	VIZZARRO,45 PAL G	103.41	A/3	1986
153	ASI	1	MTA0380	TARANTO	VIZZARRO,45 PAL G	107.41	A/3	1986
154	ASI	1	MTA0381	TARANTO	VIZZARRO,45 PAL G	98.04	A/3	1986
155	ASI	1	MTA0382	TARANTO	VIZZARRO,45 PAL G	103.41	A/3	1986
156	ASI	1	MTA0383	TARANTO	VIZZARRO,45 PAL G	107.41	A/3	1986
157	ASI	1	MTA0385	TARANTO	VIZZARRO,45 PAL G	103.41	A/3	1986
158	ASI	1	MTA0390	TARANTO	VIZZARRO,45 PAL H	98.04	A/3	1986
159	ASI	1	MTA0391	TARANTO	VIZZARRO,45 PAL H	103.41	A/3	1986
160	ASI	1	MTA0394	TARANTO	VIZZARRO,45 PAL H	103.41	A/3	1986
161	ASI	1	MTA0395	TARANTO	VIZZARRO,45 PAL H	107.41	A/3	1986
162	ASI	1	MTA0396	TARANTO	VIZZARRO,45 PAL H	100.88	A/3	1986
163	ASI	1	MTA0398	TARANTO	VIZZARRO,45 PAL I	107.41	A/3	1986
164	ASI	1	MTA0402	TARANTO	VIZZARRO,45 PAL I	100.87	A/3	1986
165	ASI	1	MTA0404	TARANTO	VIZZARRO,45 PAL I	107.41	A/3	1986
166	ASI	1	MTA0407	TARANTO	VIZZARRO,45 PAL L	107.41	A/3	1986
167	ASI	1	MTA0408	TARANTO	VIZZARRO,45 PAL L	98.04	A/3	1986
168	ASI	1	MTA0410	TARANTO	VIZZARRO,45 PAL L	107.41	A/3	1986
169	ASI	1	MTA0411	TARANTO	VIZZARRO,45 PAL L	100.87	A/3	1986
170	ASI	1	MTA0413	TARANTO	VIZZARRO,45 PAL L	107.41	A/3	1986
171	ASI	1	MTA0414	TARANTO	VIZZARRO,45 PAL L	100.88	A/3	1986
172	ASI	1	MTA0418	TARANTO	STRADA PER BUFFOLUTO 7100	106.35	A/2	1994
173	ASI	1	MTA0421	TARANTO	STRADA PER BUFFOLUTO 7100	106.35	A/2	1994
174	ASI	1	MTA0422	TARANTO	STRADA PER BUFFOLUTO 7100	103.38	A/2	1994
175	ASI	1	MTA0424	TARANTO	STRADA PER BUFFOLUTO 7100	106.35	A/2	1994
176	ASI	1	MTA0425	TARANTO	STRADA PER BUFFOLUTO 7100	108.33	A/2	1994

n°	classif.	status	codice alloggi	località	indirizzo	mq.	cat. catasto	anno costr./r. istrutt.
177	ASI	1	MTA0426	TARANTO	STRADA PER BUFFOLUTO 7100	108,33	A/2	1994
178	ASI	1	MTA0428	TARANTO	STRADA PER BUFFOLUTO 7100	103,38	A/2	1994
179	ASI	1	MTA0429	TARANTO	STRADA PER BUFFOLUTO 7100	108,33	A/2	1994
180	ASI	1	MTA0431	TARANTO	STRADA PER BUFFOLUTO 7100	103,38	A/2	1994
181	ASI	1	MTA0432	TARANTO	STRADA PER BUFFOLUTO 7100	108,33	A/2	1994
182	ASI	1	MTA0433	TARANTO	STRADA PER BUFFOLUTO 7100	106,35	A/2	1994
183	ASI	1	MTA0434	TARANTO	STRADA PER BUFFOLUTO 7100	103,38	A/2	1994
184	ASI	1	MTA0438	GROTTAGLIE	COMP. MARISTAELI EX PAL. AM		A/3	
185	ASGC	1	MCZ0004	CIRO' MARINA	FARO PUNTA ALICE			
186	ASGC	1	MLE1002	S.M. DI LEUCA (LE)	FARO S.M. DI LEUCA			
187	ASGC	1	MLE1003	S.M. DI LEUCA (LE)	FARO S.M. DI LEUCA			
188	ASGC	1	MLE1004	S.M. DI LEUCA (LE)	FARO S.M. DI LEUCA			
189	ASGC	1	MKR0001	CROTONE	FARO CAPO COLONNE			
190	ASI	1	MBR0004	BRINDISI	Rec. Difesa - Pal. Medici	142,1	A3	1938
191	ASI	1	MBR0006	BRINDISI	Rec. Difesa - Pal. Medici	81,61	A3	1938
192	ASI	1	MBR0012	BRINDISI	Rec. Difesa - Pal. Medici	113,8	A3	1938
193	ASI	1	MBR0013	BRINDISI	Rec. Difesa - Pal. Medici	89,7	A3	1938
194	ASI	1	MBR0031	BRINDISI	Rec. Compr. Posillipo Pal. "A"	76,01	A3	1940
195	ASI	1	MBR0034	BRINDISI	Rec. Compr. Posillipo Pal. "A"	72,23	A3	1940
196	ASGC	1	MLE0002	Otranto (LE)	Distaccamento M.M.	94,24	A3	1940
197	ASGC	1	MLE0009	Otranto (LE)	Faro Punta Craul - Otranto	106	A3	1948
198	ASGC	1	MBA0002	San Cataldo (BA)	Faro San Cataldo	68,48	A4	1961
199	ASGC	1	MBA0004	San Cataldo (BA)	Faro San Cataldo	68,48	A4	1961
200	ASGC	1	MBA0005	San Cataldo (BA)	Faro San Cataldo	85,66	A4	1952
201	ASGC	1	MBA0007	Barletta (BA)	Faro Barletta	89,92	A3	1953
202	ASGC	1	MFG0001	Manfredonia (FG)	Faro Manfredonia	67,48	A3	1961
203	ASGC	1	MFG0004	Mattinata (FG)	Faro Mattinata	101	A3	1980
204	ASI	1	MBA0008	Bari	Ex Distaccamento M.M.	137	A3	1940
205	ASI	1	MBR0047	BRINDISI	Rec. Difesa - Pal. Caserma CC.	158,8	A3	1970
206	ASGC	1	MBR0048	BRINDISI	Compr. Isola S. Andrea	89,84	A4	1970
207	ASGC	1	MBR0055	BRINDISI	Compr. Isola S. Andrea	96	A3	1991
208	ASGC	1	MBR0056	BRINDISI	Compr. Isola S. Andrea	96	A3	1991
209	ASGC	1	MBR0057	BRINDISI	Compr. Isola S. Andrea	96	A3	1991
210	ASI	1	MBR0058	BRINDISI	Compr. "Nuova Posillipo" Pal. B	109,3	A3	1987
211	ASI	1	MBR0059	BRINDISI	Compr. "Nuova Posillipo" Pal. B	109,3	A3	1987
212	ASI	1	MBR0060	BRINDISI	Compr. "Nuova Posillipo" Pal. B	109,3	A3	1987
213	ASI	1	MBR0061	BRINDISI	Compr. "Nuova Posillipo" Pal. B	109,3	A3	1987
214	ASI	1	MBR0062	BRINDISI	Compr. "Nuova Posillipo" Pal. B	109,3	A3	1987
215	ASI	1	MBR0063	BRINDISI	Compr. "Nuova Posillipo" Pal. B	109,3	A3	1987
216	ASI	1	MBR0066	BRINDISI	Compr. "Nuova Posillipo" Pal. B	109,3	A3	1987
217	AST	1	MBR0074	BRINDISI	Compr. "Nuova Posillipo" Pal. C	109,3	A3	1987
218	ASI	1	MBR0076	BRINDISI	Compr. "Nuova Posillipo" Pal. D	109,3	A3	1987
219	AST	1	MBR0077	BRINDISI	Compr. "Nuova Posillipo" Pal. D	109,3	A3	1987
220	AST	1	MBR0078	BRINDISI	Compr. "Nuova Posillipo" Pal. D	109,3	A3	1987
221	AST	1	MBR0080	BRINDISI	Compr. "Nuova Posillipo" Pal. D	109,3	A3	1987
222	AST	1	MBR0081	BRINDISI	Compr. "Nuova Posillipo" Pal. D	109,3	A3	1987
223	ASI	1	MBR0086	BRINDISI	Compr. "Ciaravolo" Pal. A	109,3	A3	1987
224	ASI	1	MBR0087	BRINDISI	Compr. "Ciaravolo" Pal. A	109,3	A3	1987
225	AST	1	MBR0092	BRINDISI	Compr. "Ciaravolo" Pal. A	109,3	A3	1987
226	ASIR	1	MNA0001	NAPOLI	Via C. Console 5.	120	A2	1600
227	ASI	1	MNA0003	NAPOLI	Via S. Lucia 2.	223,43	A2	1600
228	ASI	1	MNA0006	NAPOLI	Via C. Console, 3/bis.	158,81	A2	1938
229	ASI	1	MNA0008	NAPOLI	Via C. Console, 3/bis.	175,8	A2	1938
230	ASI	1	MNA0010	NAPOLI	Via C. Console, 3/bis.	134,64	A2	1938
231	ASI	1	MNA0012	NAPOLI	Via C. Console, 3/bis.	94,74	A2	1938
232	ASI	1	MNA0013	NAPOLI	Via C. Console, 3/bis.	125,16	A2	1938
233	ASI	1	MNA0014	NAPOLI	Via C. Console, 3/bis.	165,10	A2	1938
234	ASI	1	MNA0019	NAPOLI	Via C. Console, 3/bis.	137,4	A2	1938
235	ASI	1	MNA0020	NAPOLI	Via C. Console, 3/bis.	128,51	A2	1938
236	ASI	1	MNA0021	NAPOLI	Via C. Console, 3/bis.	85,88	A2	1938
237	ASI	1	MNA0022	NAPOLI	Via C. Console, 3/bis.	109,31	A2	1938

n°	classif.	status	codice alloggi	località	indirizzo	mq.	cat. catasto	anno costr./r. istrutt.
238	ASI	1	MNA0023	NAPOLI	Via C. Console, 3/bis.	142,23	A2	1938
239	ASI	1	MNA0025	NAPOLI	Via C. Console, 3/bis.	106,64	A2	1938
240	ASI	1	MNA0030	NAPOLI	Via C. Console, 3/bis.	123,04	A2	1938
241	ASI	1	MNA0032	NAPOLI	Via Acton, 1- B. N.	133,65	A3	1595
242	ASI	1	MNA0033	NAPOLI	Via Acton, 1- B. N.	108,1	A3	1595
243	ASI	1	MNA0034	NAPOLI	Via Acton, 1 - B. N.	134,60	A3	1595
244	ASI	1	MNA0035	NAPOLI	Via Acton, 1 - B. N.	121,61	A3	1595
245	ASI	1	MNA0036	NAPOLI	Via Acton, 1 - B. N.	129,00	A3	1595
246	ASI	1	MNA0038	NAPOLI	Vigliena	89,22	A2	1988
247	ASI	1	MNA0040	Nisida (NA)	Pal. Mezzacosta	166,07	A2	1993
248	ASI	1	MNA0041	Nisida (NA)	Pal. Mezzacosta	70	A2	1993
249	ASI	1	MNA0042	Nisida (NA)	Pal. Mezzacosta	76,02	A2	1993
250	ASI	1	MNA0043	Nisida (NA)	Pal. Mezzacosta	86,89	A2	1993
251	ASI	1	MNA0046	Nisida (NA)	Pal. Mezzacosta	96,48	A2	1993
252	ASI	1	MNA0047	Nisida (NA)	Pal. Mezzacosta	119,07	A2	1993
253	ASI	1	MNA0049	Nisida (NA)	Pal. Mezzacosta	79,28	A2	1993
254	ASI	1	MNA0055	NAPOLI	Via Piedigrotta, 65.	77,45	A2	1985
255	ASI	1	MNA0056	NAPOLI	Via Piedigrotta, 65	91,48	A2	1985
256	ASI	1	MNA0057	NAPOLI	Via Piedigrotta, 65.	78,17	A2	1985
257	ASGC	1	MNA0065	Miliscola (NA)	Zona Capannone	78,00	A2	1955
258	ASI	1	MNA0067	Miliscola (NA)	Casermetta CC.	121,79	A2	1955
259	ASI	1	MNA0069	Miliscola (NA)	Nuovi Alloggi	73,28	A2	1955
260	ASI	1	MNA0070	Miliscola (NA)	Nuovi Alloggi	78,44	A2	1988
261	ASI	1	MNA0071	Miliscola (NA)	Nuovi Alloggi	78,44	A2	1988
262	ASI	1	MNA0078	Pozzuoli	Zona Celle	80	A3	1930
263	ASI	1	MNA0079	Pozzuoli	Montagna Spaccata	110,40	A2	1930
264	ASI	1	MNA0081	Pozzuoli	Montagna Spaccata	104,20	A2	1948
265	ASI	1	MNA0082	Pozzuoli	Montagna Spaccata	53,85	A2	1984
266	ASI	1	MNA0083	Pozzuoli	Montagna Spaccata	86,72	A2	1984
267	ASI	1	MNA0086	C/Mare di Stabia (NA)	Maricorderia	200	A2	1800
268	ASI	1	MNA0087	C/Mare di Stabia (NA)	Maricorderia	110,00	A2	1800
269	ASI	1	MNA0088	C/Mare di Stabia (NA)	Maricorderia	126,00	A2	1997
270	ASI	1	MNA0089	C/Mare di Stabia (NA)	Maricorderia	114,90	A2	1997
271	ASGC	1	MNA0091	Forio (NA)	Ex Staz. sem.P.ta Imp.	77,30	A4	A
272	ASGC	1	MNA0093	Forio (NA)	Ex Staz. sem.P.ta Imp.	91,30	A4	A
273	ASGC	1	MNA0094	Capri (NA)	Punta Carena	62,20	A3	A
274	ASGC	1	MNA0095	Capri (NA)	Punta Carena	62,20	A3	A
275	ASGC	1	MNA0096	NAPOLI	Vigliena	99,70	A4	A
276	ASGC	1	MNA0098	NAPOLI	Vigliena	99,70	A4	A
277	ASGC	1	MNA0099	NAPOLI	Vigliena	99,70	A4	A
278	ASGC	1	MNA0100	NAPOLI	Vigliena	99,70	A4	A
279	ASGC	1	MNA0102	Bacoli (NA)	Capo Miseno	99,70	A4	A
280	ASI	1	MNA0105	NAPOLI	Via S.Lucia 2.	52,5	A2	1600
281	ASGC	1	MNA0104	C/Mare di Stabia (NA)	Faro	98,30	A4	1965
282	ASGC	1	MSA0004	SALERNO	Via Sabatini, 5	85,00	A4	A
283	ASGC	1	MSA0005	SALERNO	Via Sabatini, 5	85,00	A4	A
284	ASGC	1	MSA0006	SALERNO	Via Sabatini, 5	85,00	A4	A
285	ASGC	1	MSA0007	Capo Palinuro (SA)	Centola (Sa)	58,10	A4	A
286	ASGC	1	MSA0008	Capo Palinuro (SA)	Centola (Sa)	52,10	A4	A
287	ASGC	1	MSA0009	Scario (SA)	S. Giov. a Piro (Sa)	52,10	A4	A

ALLOGGI DI SERVIZIO

"UTENTI CON TITOLO"

Allegato 1

Marina Militare

MARICAPITALE

COMANDO: MARICAPITALE

ALLOGGI DI SERVIZIO

UTENTI CON TITOLO - N° 223

Annesso 1

n°	classif.	status	codice alloggi	località	indirizzo	mq.	cat. catasto	anno costruz
1	ASIR	1	MRM0001	ROMA	Via Romeo Romei, 5 Pal. A Int. 13	297,500	A2	1963
2	ASIR	1	MRM0002	ROMA	Via Romeo Romei, 5 Pal. A Int. 10	230,000	A2	1963
3	ASI	1	MRM0003	ROMA	Via Romeo Romei, 5 Pal. A Int. 1	156,000	A2	1963
4	ASI	1	MRM0004	ROMA	Via Romeo Romei, 5 Pal. A Int. 3	150,700	A2	1963
5	ASI	1	MRM0005	ROMA	Via Romeo Romei, 5 Pal. A Int. 4	156,000	A2	1963
6	ASI	1	MRM0006	ROMA	Via Romeo Romei, 5 Pal. A Int. 6	150,700	A2	1963
7	ASI	1	MRM0007	ROMA	Via Romeo Romei, 5 Pal. A Int. 7	156,000	A2	1963
8	ASI	1	MRM0008	ROMA	Via Romeo Romei, 5 Pal. A Int. 9	150,700	A2	1963
9	ASGC	1	MRM0011	ROMA	Via Romeo Romei, 5 Pal. B Int. 1	137,000	A2	1963
10	ASI	1	MRM0012	ROMA	Via Romeo Romei, 5 Pal. B Int. 3	130,100	A2	1963
11	ASI	1	MRM0014	ROMA	Via Romeo Romei, 5 Pal. B Int. 6	130,100	A2	1963
12	ASI	1	MRM0015	ROMA	Via Romeo Romei, 5 Pal. B Int. 7	137,000	A2	1963
13	ASI	1	MRM0016	ROMA	Via Romeo Romei, 5 Pal. B Int. 9	132,800	A2	1963
14	ASI	1	MRM0018	ROMA	Via Romeo Romei, 5 Pal. B Int. 12	130,100	A2	1963
15	ASI	1	MRM0019	ROMA	Via Romeo Romei, 5 Pal. B Int. 13	125,000	A2	1963
16	ASI	1	MRM0020	ROMA	Via Romeo Romei, 5 Pal. B Int. 14	118,000	A2	1963
17	ASI	1	MRM0021	ROMA	Via Romeo Romei, 5 Pal. C Int. 1	136,700	A2	1963
18	ASI	1	MRM0022	ROMA	Via Romeo Romei, 5 Pal. C Int. 1	141,700	A2	1963
19	ASI	1	MRM0023	ROMA	Via Romeo Romei, 5 Pal. C Int. 3	136,700	A2	1963
20	ASI	1	MRM0024	ROMA	Via Romeo Romei, 5 Pal. C Int. 4	141,700	A2	1963
21	ASI	1	MRM0025	ROMA	Via Romeo Romei, 5 Pal. C Int. 5	136,700	A2	1963
22	ASI	1	MRM0026	ROMA	Via Romeo Romei, 5 Pal. C Int. 6	141,700	A2	1963
23	ASI	1	MRM0027	ROMA	Via Romeo Romei, 5 Pal. C Int. 7	85,000	A2	1963
24	ASI	1	MRM0028	ROMA	Via Romeo Romei, 5 Pal. C Int. 8	99,750	A2	1963
25	ASI	1	MRM0029	ROMA	Via Romeo Romei, 5 Pal. D Int. 1	99,750	A2	1963
26	ASI	1	MRM0030	ROMA	Via Romeo Romei, 5 Pal. D Int. 2	135,400	A2	1963
27	ASI	1	MRM0031	ROMA	Via Romeo Romei, 5 Pal. D Int. 2	135,000	A2	1963
28	ASI	1	MRM0032	ROMA	Via Romeo Romei, 5 Pal. D Int. 4	135,400	A2	1963
29	ASI	1	MRM0033	ROMA	Via Romeo Romei, 5 Pal. D Int. 5	135,000	A2	1963
30	ASI	1	MRM0034	ROMA	Via Romeo Romei, 5 Pal. D Int. 6	135,400	A2	1963
31	ASI	1	MRM0035	ROMA	Via Romeo Romei, 5 Pal. D Int. 7	135,000	A2	1963
32	ASI	1	MRM0036	ROMA	Via Romeo Romei, 5 Pal. D Int. 8	135,400	A2	1963
33	ASI	1	MRM0037	ROMA	Via Romeo Romei, 5 Pal. D Int. 9	90,000	A2	1963
34	ASI	1	MRM0041	ROMA	Via della Storta, 727 Pal. A Int. 3	78,000	A3	1972
35	ASI	1	MRM0043	ROMA	Via della Storta, 727 Pal. A Int. 5	95,300	A3	1972
36	ASI	1	MRM0044	ROMA	Via della Storta, 727 Pal. A Int. 6	76,200	A3	1972
37	AST	1	MRM0045	ROMA	Via della Storta, 727 Pal. A Int. 7	78,000	A3	1972
38	AST	1	MRM0046	ROMA	Via della Storta, 727 Pal. A Int. 8	78,000	A3	1972
39	ASI	1	MRM0048	ROMA	Via della Storta, 727 Pal. A Int. 10	76,200	A3	1972
40	ASI	1	MRM0049	ROMA	Via della Storta, 727 Pal. A Int. 11	78,000	A3	1972
41	ASI	1	MRM0051	ROMA	Via della Storta, 727 Pal. B Int. 1	95,400	A3	1972
42	ASI	1	MRM0052	ROMA	Via della Storta, 727 Pal. B Int. 2	76,200	A3	1972
43	ASI	1	MRM0053	ROMA	Via della Storta, 727 Pal. B Int. 3	61,000	A3	1971
44	ASI	1	MRM0055	ROMA	Via della Storta, 727 Pal. B Int. 5	95,400	A3	1972
45	ASI	1	MRM0056	ROMA	Via della Storta, 727 Pal. B Int. 6	76,200	A3	1972
46	ASI	1	MRM0058	ROMA	Via della Storta, 727 Pal. B Int. 8	95,300	A3	1972
47	ASI	1	MRM0059	ROMA	Via della Storta, 727 Pal. B Int. 9	95,400	A3	1972
48	ASI	1	MRM0067	ROMA	Via della Storta, 727 Pal. C Int. 5	95,400	A3	1972
49	ASI	1	MRM0070	ROMA	Via della Storta, 727 Pal. C Int. 8	78,100	A3	1972
50	ASI	1	MRM0074	ROMA	Via della Storta, 727 Pal. C Int. 12	78,300	A3	1972
51	ASI	1	MRM0077	ROMA	Via della Storta, 727 Pal. D Int. 3	77,900	A3	1972
52	ASI	1	MRM0080	ROMA	Via della Storta, 727 Pal. D Int. 6	76,200	A3	1972
53	AST	1	MRM0081	ROMA	Via della Storta, 727 Pal. D Int. 7	77,300	A3	1972
54	ASI	1	MRM0083	ROMA	Via della Storta, 727 Pal. D Int. 9	92,200	A3	1972

n°	classif.	status	codice alloggi	località	indirizzo	mq.	cat. catasto	anno costruz
55	ASI	1	MRM0089	ROMA	Via della Storta, 727 Pal. E Int. 3	77,900	A3	1975
56	ASI	1	MRM0093	ROMA	Via della Storta, 727 Pal. E Int. 7	77,900	A3	1975
57	AST	1	MRM0094	ROMA	Via della Storta, 727 Pal. E Int. 8	78,200	A3	1975
58	ASI	1	MRM0096	ROMA	Via della Storta, 727 Pal. E Int. 10	76,200	A3	1975
59	AST	1	MRM0101	ROMA	Via della Storta, 727 Pal. F Int. 3	77,900	A3	1975
60	AST	1	MRM0102	ROMA	Via della Storta, 727 Pal. F Int. 4	78,200	A3	1975
61	ASI	1	MRM0103	ROMA	Via della Storta, 727 Pal. F Int. 5	95,400	A3	1975
62	ASI	1	MRM0106	ROMA	Via della Storta, 727 Pal. F Int. 8	78,200	A3	1975
63	AST	1	MRM0108	ROMA	Via della Storta, 727 Pal. F Int. 10	76,200	A3	1975
64	AST	1	MRM0109	ROMA	Via della Storta, 727 Pal. F Int. 11	77,900	A3	1975
65	ASI	1	MRM0111	ROMA	Via della Storta, 727 Pal. G Int. 1	95,400	A3	1975
66	ASI	1	MRM0114	ROMA	Via della Storta, 727 Pal. G Int. 4	78,200	A3	1975
67	AST	1	MRM0116	ROMA	Via della Storta, 727 Pal. G Int. 6	76,200	A3	1975
68	AST	1	MRM0120	ROMA	Via della Storta, 727 Pal. G Int. 10	76,200	A3	1972
69	AST	1	MRM0121	ROMA	Via della Storta, 727 Pal. G Int. 11	77,900	A3	1972
70	ASI	1	MRM0123	ROMA	Via della Storta, 727 Pal. H Int. 1	95,400	A3	1975
71	ASI	1	MRM0124	ROMA	Via della Storta, 727 Pal. H Int. 2	76,200	A3	1975
72	ASI	1	MRM0128	ROMA	Via della Storta, 727 Pal. H Int. 6	76,200	A3	1975
73	AST	1	MRM0130	ROMA	Via della Storta, 727 Pal. H Int. 8	78,200	A3	1975
74	ASI	1	MRM0131	ROMA	Via della Storta, 727 Pal. H Int. 9	95,400	A3	1975
75	ASI	1	MRM0133	ROMA	Via della Storta, 727 Pal. H Int. 11	77,900	A3	1975
76	ASI	1	MRM0134	ROMA	Via della Storta, 727 Pal. H Int. 12	78,200	A3	1975
77	AST	1	MRM0135	ROMA	Via della Storta, 727 Pal. I Int. 1	95,400	A3	1977
78	AST	1	MRM0137	ROMA	Via della Storta, 727 Pal. I Int. 3	78,000	A3	1977
79	ASI	1	MRM0138	ROMA	Via della Storta, 727 Pal. I Int. 4	78,200	A3	1977
80	ASI	1	MRM0140	ROMA	Via della Storta, 727 Pal. I Int. 6	76,200	A3	1977
81	ASI	1	MRM0141	ROMA	Via della Storta, 727 Pal. I Int. 7	78,000	A3	1977
82	ASI	1	MRM0143	ROMA	Via della Storta, 727 Pal. I Int. 9	95,400	A3	1977
83	ASI	1	MRM0144	ROMA	Via della Storta, 727 Pal. I Int. 10	78,200	A3	1977
84	AST	1	MRM0147	ROMA	Via della Storta, 727 Pal. L Int. 1	95,400	A3	1977
85	ASI	1	MRM0152	ROMA	Via della Storta, 727 Pal. L Int. 6	76,200	A3	1977
86	ASI	1	MRM0153	ROMA	Via della Storta, 727 Pal. L Int. 7	78,000	A3	1977
87	AST	1	MRM0154	ROMA	Via della Storta, 727 Pal. L Int. 8	78,200	A3	1977
88	ASI	1	MRM0155	ROMA	Via della Storta, 727 Pal. L Int. 9	95,400	A3	1977
89	AST	1	MRM0158	ROMA	Via della Storta, 727 Pal. L Int. 12	78,200	A3	1977
90	AST	1	MRM0160	ROMA	Via della Storta, 727 Pal. M Int. 2	78,200	A3	1978
91	ASI	1	MRM0162	ROMA	Via della Storta, 727 Pal. M Int. 4	78,200	A3	1978
92	ASI	1	MRM0163	ROMA	Via della Storta, 727 Pal. M Int. 5	95,400	A3	1978
93	AST	1	MRM0169	ROMA	Via della Storta, 727 Pal. M Int. 11	78,000	A3	1978
94	ASI	1	MRM0170	ROMA	Via della Storta, 727 Pal. M Int. 12	78,200	A3	1978
95	ASI	1	MRM0171	ROMA	Via della Storta, 727 Pal. N Int. 1	95,400	A3	1978
96	ASI	1	MRM0177	ROMA	Via della Storta, 727 Pal. N Int. 7	78,000	A3	1978
97	ASI	1	MRM0179	ROMA	Via della Storta, 727 Pal. N Int. 9	95,400	A3	1978
98	AST	1	MRM0184	ROMA	Via della Storta, 727 Pal. O Int. 2	76,200	A3	1978
99	ASI	1	MRM0180	ROMA	Via della Storta, 727 Pal. O Int. 10	76,200	A3	1978
100	ASI	1	MRM0187	ROMA	Via della Storta, 727 Pal. O Int. 5	95,400	A3	1978
101	ASI	1	MRM0188	ROMA	Via della Storta, 727 Pal. O Int. 6	76,200	A3	1978
102	ASI	1	MRM0189	ROMA	Via della Storta, 727 Pal. O Int. 7	78,000	A3	1978
103	AST	1	MRM0190	ROMA	Via della Storta, 727 Pal. O Int. 8	78,200	A3	1978
104	ASI	1	MRM0191	ROMA	Via della Storta, 727 Pal. O Int. 9	95,400	A3	1978
105	AST	1	MRM0192	ROMA	Via della Storta, 727 Pal. O Int. 10	76,200	A3	1978
106	AST	1	MRM0194	ROMA	Via della Storta, 727 Pal. O Int. 12	78,200	A3	1978
107	AST	1	MRM0197	ROMA	Via della Storta, 727 Pal. P Int. 3	78,200	A3	1979
108	ASI	1	MRM0199	ROMA	Via della Storta, 727 Pal. P Int. 5	95,400	A3	1979
109	AST	1	MRM0200	ROMA	Via della Storta, 727 Pal. P Int. 6	76,200	A3	1979
110	ASI	1	MRM0202	ROMA	Via della Storta, 727 Pal. P Int. 8	78,200	A3	1979
111	AST	1	MRM0210	ROMA	Via della Storta, 727 Pal. Q Int. 4	78,200	A3	1979
112	AST	1	MRM0212	ROMA	Via della Storta, 727 Pal. Q Int. 6	75,000	A3	1979
113	ASI	1	MRM0215	ROMA	Via della Storta, 727 Pal. Q Int. 9	95,400	A3	1979
114	ASI	1	MRM0219	ROMA	Via della Storta, 727 Pal. R Int. 1	95,400	A3	1979
115	ASI	1	MRM0220	ROMA	Via della Storta, 727 Pal. R Int. 2	76,200	A3	1979

n°	classif.	status	codice alloggi	località	indirizzo	mq.	cat. catasto	anno costruz
116	AST	1	MRM0226	ROMA	Via della Storta, 727 Pal. R Int. 8	78,200	A3	1979
117	ASI	1	MRM0227	ROMA	Via della Storta, 727 Pal. R Int. 9	95,400	A3	1979
118	ASI	1	MRM0229	ROMA	Via della Storta, 727 Pal. R Int. 11	78,000	A3	1979
119	AST	1	MRM0234	Ciampino (RM)	Via Mura dei Francesi, 195 - 7/5	110,910	A3	1982
120	AST	1	MRM0235	Ciampino (RM)	Via Mura dei Francesi, 195 - 7/5	94,410	A3	1982
121	AST	1	MRM0240	Ciampino (RM)	Via Mura dei Francesi, 195 - 8/5	109,190	A3	1982
122	ASI	1	MRM0245	Ciampino (RM)	Via Mura dei Francesi, 195 - 8/6	122,870	A3	1982
123	AST	1	MRM0246	Ciampino (RM)	Via Mura dei Francesi, 195 - 8/7	109,190	A3	1982
124	AST	1	MRM0247	Ciampino (RM)	Via Mura dei Francesi, 195 - 8/8	66,900	A3	1982
125	AST	1	MRM0248	Ciampino (RM)	Via Mura dei Francesi, 195 - 8/9	122,870	A3	1982
126	AST	1	MRM0250	Ciampino (RM)	Via Mura dei Francesi, 195 - 9/2	66,910	A3	1982
127	AST	1	MRM0254	Ciampino (RM)	Via Mura dei Francesi, 195 - 9/6	122,870	A3	1982
128	AST	1	MRM0257	Ciampino (RM)	Via Mura dei Francesi, 195 - 9/9	122,870	A3	1982
129	ASI	1	MRM0258	Ciampino (RM)	Via Mura dei Francesi, 195 - 10/1	79,450	A3	1982
130	AST	1	MRM0259	Ciampino (RM)	Via Mura dei Francesi, 195 - 10/2	79,450	A3	1982
131	AST	1	MRM0261	Ciampino (RM)	Via Mura dei Francesi, 195 - 10/4	89,240	A3	1982
132	ASI	1	MRM0263	Ciampino (RM)	Via Mura dei Francesi, 195 - 10/6	89,240	A3	1982
133	AST	1	MRM0264	Ciampino (RM)	Via Mura dei Francesi, 195 - 10/7	89,240	A3	1982
134	AST	1	MRM0265	Ciampino (RM)	Via Mura dei Francesi, 195 - 10/8	89,240	A3	1982
135	ASI	1	MRM0272	Ciampino (RM)	Via Mura dei Francesi, 195 - 12/7	119,450	A3	1980
136	AST	1	MRM0273	Ciampino (RM)	Via Mura dei Francesi, 195 - 12/8	103,040	A3	1980
137	AST	1	MRM0274	Ciampino (RM)	Via Mura dei Francesi, 195 - 12/9	67,960	A3	1980
138	ASI	1	MRM0285	Ciampino (RM)	Via Mura dei Francesi, 195 - 13/7	119,450	A3	1980
139	AST	1	MRM0286	Ciampino (RM)	Via Mura dei Francesi, 195 - 13/8	103,040	A3	1980
140	AST	1	MRM0289	Ciampino (RM)	Via Mura dei Francesi, 195 - 13/11	103,400	A3	1980
141	ASGC	1	MRM0292	Ciampino (RM)	Via Mura dei Francesi, 195 - 22/2	113,000	A3	1979
142	AST	1	MRM0296	Ciampino (RM)	Via Mura dei Francesi, 195 - 22/6	82,660	A3	1979
143	AST	1	MRM0298	Ciampino (RM)	Via Mura dei Francesi, 195 - 22/8	103,040	A3	1979
144	AST	1	MRM0303	Ciampino (RM)	Via Mura dei Francesi, 195 - 22/13	104,260	A3	1979
145	ASI	1	MRM0305	Ciampino (RM)	Via Mura dei Francesi, 195 - 23/2	216,250	A3	1979
146	AST	1	MRM0313	Ciampino (RM)	Via Mura dei Francesi, 195 - 23/10	104,260	A3	1979
147	AST	1	MRM0329	Ciampino (RM)	Via Mura dei Francesi, 195 - 24/13	87,730	A3	1979
148	AST	1	MRM0333	Ciampino (RM)	Via Mura dei Francesi, 195 - 25/4	51,150	A3	1979
149	AST	1	MRM0337	Ciampino (RM)	Via Mura dei Francesi, 195 - 25/8	108,300	A3	1979
150	AST	1	MRM0342	Ciampino (RM)	Via Mura dei Francesi, 195 - 25/13	87,730	A3	1979
151	AST	1	MRM0343	Ciampino (RM)	Via Mura dei Francesi, 195 - 26/1	125,040	A3	1979
152	AST	1	MRM0345	Ciampino (RM)	Via Mura dei Francesi, 195 - 26/3	86,070	A3	1979
153	ASI	1	MRM0348	Ciampino (RM)	Via Mura dei Francesi, 195 - 26/6	82,660	A3	1979
154	AST	1	MRM0350	Ciampino (RM)	Via Mura dei Francesi, 195 - 26/8	103,040	A3	1979
155	ASI	1	MRM0351	Ciampino (RM)	Via Mura dei Francesi, 195 - 26/9	82,660	A3	1979
156	AST	1	MRM0354	Ciampino (RM)	Via Mura dei Francesi, 195 - 26/12	82,660	A3	1979
157	AST	1	MRM0355	Ciampino (RM)	Via Mura dei Francesi, 195 - 26/13	104,260	A3	1979
158	AST	1	MRM0371	Ciampino (RM)	Via Mura dei Francesi, 195 - 28/3	86,070	A3	1979
159	AST	1	MRM0373	Ciampino (RM)	Via Mura dei Francesi, 195 - 28/5	103,040	A3	1979
160	AST	1	MRM0375	Ciampino (RM)	Via Mura dei Francesi, 195 - 28/7	104,260	A3	1979
161	AST	1	MRM0376	Ciampino (RM)	Via Mura dei Francesi, 195 - 28/8	103,400	A3	1979
162	AST	1	MRM0377	Ciampino (RM)	Via Mura dei Francesi, 195 - 28/9	82,660	A3	1979
163	AST	1	MRM0379	Ciampino (RM)	Via Mura dei Francesi, 195 - 28/11	103,040	A3	1979
164	AST	1	MRM0381	Ciampino (RM)	Via Mura dei Francesi, 195 - 28/13	104,260	A3	1979
165	ASI	1	MRM0386	ROMA	Via della Storta, 701 - Pal. Com./5	134,200	A3	1940
166	ASGC	1	MRM0387	ROMA	Via della Storta, 701 - Pal. Cas./1	95,600	A3	1940
167	ASI	1	MRM0389	ROMA	Via Carlo Montanari, 1 - A/2	155,400	A2	1947
168	ASI	1	MRM0456	ROMA	Via Carlo Montanari, 1 - A/8	55,000	A2	1947
169	ASI	1	MRM0395	ROMA	Via Filippo Corridoni, 18 - B/8	84,200	A2	1947
170	ASI	1	MRM0396	ROMA	Via Filippo Corridoni, 18 - B/9	91,700	A2	1947
171	ASI	1	MRM0397	ROMA	Via Filippo Corridoni, 18 - B/10	67,400	A2	1947
172	ASI	1	MRM0398	ROMA	Via Filippo Corridoni, 18 - B/11	91,900	A2	1947
173	ASI	1	MRM0400	ROMA	Via Taormina, 3 - Pal. 1 Int. 1	82,700	A3	1989
174	ASI	1	MRM0401	ROMA	Via Taormina, 3 - Pal. 2 Int. 1	125,900	A3	1989
175	ASI	1	MRM0402	ROMA	Via Taormina, 3 - Pal. 1 Int. 2	120,260	A3	1989
176	ASI	1	MRM0403	ROMA	Via Azuni, 6 - Int. 1	57,400	A2	1927

n°	classif.	status	codice alloggi	località	indirizzo	mq.	cat. catasto	anno costruz
177	ASI	1	MLT1001	Sabaudia (LT)	Via Dante, 9 - Pal. B Int. 1	81,000	A2	1960
178	ASI	1	MLT1002	Sabaudia (LT)	Via Dante, 9 - Pal. C Int. 2	68,500	A2	1960
179	ASI	1	MLT1004	Sabaudia (LT)	Via Caracciolo, 1 - Pal. C Int. 4	65,500	A2	1960
180	ASI	1	MLT1005	Sabaudia (LT)	Via Caracciolo, 1 - Pal. C Int. 5	65,500	A2	1960
181	ASI	1	MLT1008	Sabaudia (LT)	Via P. Oddone, 2 - Pal. 0 Int. 1	173,650	A2	1994
182	ASI	1	MLT1009	Sabaudia (LT)	Via P. Oddone, 2 - Pal. 0 Int. 2	92,500	A2	1994
183	ASI	1	MLT1010	Sabaudia (LT)	Via P. Oddone, 2 - Pal. 0 Int. 3	92,000	A2	1994
184	ASI	1	MLT1012	Sabaudia (LT)	Via P. Oddone, 2 - Pal. B Int. 8	62,400	A2	1994
185	ASGC	1	MRM0410	Fregene (RM)	Via Porto Recanati, 1	51,000	A2	1959
186	ASGC	1	MRM0411	Fregene (RM)	Lungomare di Ponente, 53	61,000	A2	1959
187	ASI	1	MRM0414	ROMA	Via Monte Carnevale, 381 - 4/4	100,000	A3	1960
188	ASI	1	MRM0415	ROMA	Via Monte Carnevale, 381 - 5/5	70,000	A3	1960
189	ASGC	1	MRM0416	ROMA	Via Monte Carnevale, 381 - 6/6	92,000	A3	1960
190	ASI	1	MRM0418	ROMA	Via Monte Carnevale, 381 - 8/8	97,500	A3	1960
191	ASI	1	MRM0419	ROMA	Via Monte Carnevale, 381 - 9/9	119,000	A3	1960
192	ASI	1	MRM0420	ROMA	Via Monte Carnevale, 381 - 10/10	119,000	A3	1960
193	ASI	1	MRM0421	ROMA	Via Monte Carnevale, 381 - 10/11	121,300	A3	1960
194	ASI	1	MRM0422	ROMA	Via Monte Carnevale, 381 - 11/12	129,000	A3	1960
195	ASI	1	MRM0423	ROMA	Via Monte Carnevale, 381 - 11/13	131,000	A3	1960
196	ASI	1	MRM0424	ROMA	Via Monte Carnevale, 381 - 12/14	112,800	A3	1960
197	ASI	1	MRM0425	ROMA	Via Monte Carnevale, 381 - 14/18	109,000	A3	1960
198	ASI	1	MRM0428	ROMA	Via Monte Carnevale, 381 - 14/18	109,000	A3	1960
199	ASI	1	MRM0429	ROMA	Via Monte Carnevale, 381 - 14/19	106,500	A3	1960
200	ASI	1	MRM0430	ROMA	Via Monte Carnevale, 381 - 14/20	109,300	A3	1960
201	ASI	1	MRM0431	ROMA	Via Monte Carnevale, 381 - 14/21	104,600	A3	1960
202	ASI	1	MRM0433	ROMA	Via Monte Carnevale, 381 - 15/23	96,700	A3	1960
203	ASI	1	MRM0434	Monterotondo (RM)	Via Fausto Cecconi, 42 - Pal. Int. 4	91,450	A3	1990
204	ASI	1	MRM0437	ROMA	Via Nomentana, 1325 - Pal. 1 Int. 2	56,000	A2	1940
205	ASI	1	MRM0438	ROMA	Via Nomentana, 1325 - Pal. Co Int. 3	92,000	A2	1940
206	ASI	1	MRM0439	ROMA	Via Nomentana, 1325 - Pal. Co Int. 4	100,700	A2	1940
207	ASI	1	MRM0440	ROMA	Via Nomentana, 1325 - Pal. Cs Int. 1	99,000	A2	1940
208	ASI	1	MRM0443	ROMA	Via di Vallerano, 149 - Pal. 1 Int. 2	78,000	A3	1965
209	ASI	1	MRM0444	ROMA	Via di Vallerano, 149 - Pal. 1 Int. 3	85,000	A3	1965
210	ASI	1	MRM0445	Anzio (RM)	Via Fanciulla d'Anzio, 11 - Pal. Ved.	95,000	A2	1940
211	ASGC	1	MRM0447	Anzio (RM)	Via del Faro, snc - Int. 1	51,000	A2	1935
212	ASGC	1	MRM0448	Anzio (RM)	Via del Faro, snc - Int. 2	51,000	A2	1935
213	ASGC	1	MLT1016	S. Felice Circeo	P.le A. Valente, 1 - Int. 2	64,000	A2	1965
214	ASGC	1	MRM0452	Fiumicino (RM)	Via Torre Clementina, 280	90,000	A3	1955
215	ASGC	1	MRM0453	Castelfusano	Via Litoranea, 54	78,000	A2	1959
216	ASI	1	MRM0454	ROMA	Via della Storta, 701-123	100,000	A3	1994
217	ASI	1	MLT0001	Gaeta (LT)	Zona Spaltone	84,950	A2	1965
218	ASI	1	MLT0006	Formia (LT)	Via Marangio, 07	83,830	A2	1965
219	ASGC/CI	1	MLT 0007	Gaeta (LT)	Monte Orlando	136,400	A4	Non
220	ASGC/CI	1	MLT 0008	Gaeta (LT)	Monte Orlando	109,500	A4	Non
221	ASGC/CI	1	MLT009	Ponza (LT)	Rotonda della Madonna	83,200	A4	Non
222	ASGC/CI	1	MLT 0010	Ponza (LT)	Rotonda della Madonna	60,200	A4	Non
223	ASGC/CI	1	MLT 0011	Ponza (LT)	Rotonda della Madonna	83,200	A4	Non

ALLOGGI DI SERVIZIO

"UTENTI CON TITOLO"

Amesso I

Marina Militare

MARISARDEGNA

COMANDO : MARISARDEGNA

ALLOGGI DI SERVIZIO

UTENTI CON TITOLO N° 216

Annesso 1

n°	classif.	status	codice alloggi	località	indirizzo	mq.	cat. catasto	anno costru
1	ASI	1	MSS0004	La Maddalena (SS)	P.zza Umberto I° nr.7	111,51	A3	1900
2	ASI	1	MSS0005	La Maddalena (SS)	P.zza Umberto I° nr.7	110,48	A3	1900
3	ASI	1	MSS0006	La Maddalena (SS)	P.zza Umberto I° nr.7	120	A3	1900
4	ASI	1	MSS0007	La Maddalena (SS)	P.zza Umberto I° nr.7	93,38	A3	1900
5	ASI	1	MSS0008	La Maddalena (SS)	P.zza Umberto I° nr.7	99,8	A3	1900
6	ASI	1	MSS0010	La Maddalena (SS)	P.zza Umberto I° nr.6	198,51	A3	1900
7	ASI	1	MSS0012	La Maddalena (SS)	P.Umberto I° nr 5	83,83	A3	1900
8	ASI	1	MSS0013	La Maddalena (SS)	P.zza Umberto I° nr.5	76,12	A3	1900
9	ASI	1	MSS0014	La Maddalena (SS)	P.zza Umberto I° nr.5	109	A3	1900
10	ASI	1	MSS0015	La Maddalena (SS)	P.zza Umberto I° nr.5	120	A3	1900
11	ASI	1	MSS0016	La Maddalena (SS)	P.zza Umberto I° nr.5	85,5	A3	1900
12	ASI	1	MSS0017	La Maddalena (SS)	P.zza Umberto I° nr.5	96,53	A3	1900
13	ASI	1	MSS0018	La Maddalena (SS)	Ex Genio Guerra - Via Magnaghi	82,2	A4	1900
14	ASI	1	MSS0019	La Maddalena (SS)	Ex Genio Guerra - Via Magnaghi	60,8	A4	1900
15	ASI	1	MSS0020	La Maddalena (SS)	Ex Genio Guerra - Via Magnaghi	80,25	A4	1900
16	ASGC	1	MSS0022	La Maddalena (SS)	Ex Genio Guerra - Via Magnaghi	90	A4	1900
17	ASI	1	MSS0023	La Maddalena (SS)	Ex Genio Guerra - Via Magnaghi	77	A4	1900
18	ASI	1	MSS0024	La Maddalena (SS)	Via Magnaghi	90	A4	1900
19	ASI	1	MSS0025	La Maddalena (SS)	Via Magnaghi - Pal. n. 4	58,85	A3	1900
20	ASI	1	MSS0029	La Maddalena (SS)	Via Magnaghi - Pal. n. 4	85,62	A3	1900
21	ASI	1	MSS0030	La Maddalena (SS)	Via Magnaghi - Pal. n. 4	91,78	A3	1900
22	ASI	1	MSS0031	La Maddalena (SS)	Via Magnaghi - Pal. n. 4	76	A3	1900
23	ASI	1	MSS0032	La Maddalena (SS)	Via Magnaghi - Pal. n. 4	81,08	A3	1900
24	ASI	1	MSS0033	La Maddalena (SS)	Via Magnaghi - Pal. n. 3	120	A3	1900
25	ASI	1	MSS0034	La Maddalena (SS)	Via Magnaghi - Pal. n. 3	96	A3	1900
26	ASI	1	MSS0035	La Maddalena (SS)	Via Magnaghi - Pal. n. 3	80	A3	1900
27	ASI	1	MSS0036	La Maddalena (SS)	P.zza Umberto I° - Pal. n.2	138	A3	1900
28	ASI	1	MSS0039	La Maddalena (SS)	V.Principe Amedeo	91,92	A3	1900
29	ASI	1	MSS0049	La Maddalena (SS)	V.le Mirabello 1/B	74,55	A3	1900
30	ASI	1	MSS0050	La Maddalena (SS)	V.le Amm.Mirabello n.1/B	90,15	A3	1900
31	ASI	1	MSS0051	La Maddalena (SS)	V.le Amm.Mirabello n.1/B	74,55	A3	1900
32	ASI	1	MSS0052	La Maddalena (SS)	V.le Amm.Mirabello n.1/B	90,15	A3	1900
33	ASI	1	MSS0053	La Maddalena (SS)	V.le Amm.Mirabello n.1/A	74,55	A3	1900
34	ASI	1	MSS0054	La Maddalena (SS)	V.le Amm.Mirabello n.1/A	89,6	A3	1900
35	ASI	1	MSS0055	La Maddalena (SS)	V.le Amm.Mirabello n.1/A	74,55	A3	1900
36	ASI	1	MSS0056	La Maddalena (SS)	V.le Amm.Mirabello n.1/A	90,15	A3	1900
37	ASI	1	MSS0058	La Maddalena (SS)	Via Mirabello N°1/C	67,7	A3	1900
38	ASI	1	MSS0060	La Maddalena (SS)	V.le Amm.Mirabello nr 3	71,35	A3	1900
39	ASI	1	MSS0061	La Maddalena (SS)	V.le Amm.Mirabello nr 3	71,35	A3	1900
40	ASI	1	MSS0064	La Maddalena (SS)	V.le Amm. Mirabello n.5	73,5	A3	1900
41	ASI	1	MSS0065	La Maddalena (SS)	V.le Amm.Mirabello n.5	73,57	A3	1900
42	ASI	1	MSS0066	La Maddalena (SS)	V.le Amm.Mirabello n.5	90,27	A3	1900
43	ASI	1	MSS0067	La Maddalena (SS)	V.le Amm.Mirabello n.5	80,12	A3	1900
44	ASI	1	MSS0069	La Maddalena (SS)	Ex Asilo Garibaldi - Punta Chiara	100,53	A4	1900
45	ASI	1	MSS0071	La Maddalena (SS)	V.Principe Amedeo-Pal.Sott.	65,78	A3	1900
46	ASI	1	MSS0075	La Maddalena (SS)	V.Principe Amedeo-Pal.Sott.	65,79	A3	1900
47	ASI	1	MSS0076	La Maddalena (SS)	V.Principe Amedeo-Pal.Sott.	53,22	A3	1900
48	ASI	1	MSS0077	La Maddalena (SS)	V.le Amm. Mirabello n.29	68,83	A3	1900
49	ASI	1	MSS0078	La Maddalena (SS)	V.le Amm.Mirabello n.29	68,83	A3	1900
50	ASI	1	MSS0079	La Maddalena (SS)	V.le Amm. Mirabello n.29	70,74	A3	1900
51	ASI	1	MSS0080	La Maddalena (SS)	V.le Amm. Mirabello n.29	72,03	A3	1900
52	ASI	1	MSS0088	La Maddalena (SS)	Cala Chiesa - Pal. M	75,45	A3	1900
53	ASI	1	MSS0089	La Maddalena (SS)	Cala Chiesa - Pal. M	75,45	A3	1900
54	ASI	1	MSS0090	La Maddalena (SS)	Cala Chiesa Pal. N	217,18	A3	1900

n°	classif.	status	codice alloggi	località	indirizzo	mq.	cat. catasto	anno costru
55	ASI	1	MSS0091	La Maddalena (SS)	Isola Chiesa	130,54	A4	1900
56	ASI	1	MSS0092	La Maddalena (SS)	Isola Chiesa	102,35	A4	1900
57	ASI	1	MSS0093	La Maddalena (SS)	Isola Chiesa	78,56	A4	1900
58	ASI	1	MSS0096	La Maddalena (SS)	All.Marinferm Lettera X	79,7	A4	1900
59	ASI	1	MSS0098	La Maddalena (SS)	Pal.Direttore M/ferm	123	A4	1900
60	ASI	1	MSS0099	La Maddalena (SS)	Cala Camiciotto - Pal. A	75,77	A3	1900
61	ASI	1	MSS0100	La Maddalena (SS)	Cala Camiciotto - Pal. A	75,76	A3	1900
62	ASI	1	MSS0105	La Maddalena (SS)	Cala Camiciotto - Pal. C	75,16	A3	1900
63	ASI	1	MSS0106	La Maddalena (SS)	Cala Camiciotto - Pal. C	76,64	A3	1900
64	ASI	1	MSS0107	La Maddalena (SS)	V.le Amm.Mirabello-Ex Disciplina	70,47	A4	1900
65	ASI	1	MSS0108	La Maddalena (SS)	V.le Amm.Mirabello-Ex Disciplina	68,42	A4	1900
66	ASI	1	MSS0109	La Maddalena (SS)	V.le Amm.Mirabello-Ex Disciplina	41	A4	1900
67	ASI	1	MSS0110	La Maddalena (SS)	V. Vespucci - Ex Caserma Sauro	109,72	A4	1900
68	ASI	1	MSS0111	La Maddalena (SS)	V. Vespucci - Ex Caserma Sauro	120	A4	1900
69	ASGC	1	MSS0113	La Maddalena (SS)	V. Vespucci - Ex Caserma Sauro	63,94	A4	1900
70	ASI	1	MSS0115	La Maddalena (SS)	P.za Faravelli	76,26	A4	1900
71	ASI	1	MSS0116	La Maddalena (SS)	P.za Faravelli	97,22	A4	1900
72	ASI	1	MSS0117	La Maddalena (SS)	P.za Faravelli-Caserma Porta Pon.	70,43	A4	1900
73	ASI	1	MSS0121	La Maddalena (SS)	P.za Faravelli - Pal. SMG	77,6	A4	1900
74	ASI	1	MSS0122	La Maddalena (SS)	P.za Faravelli - Pal. SMG	77,6	A4	1900
75	ASI	1	MSS0124	La Maddalena (SS)	P.za Faravelli - Pal. SMG	116	A4	1900
76	ASI	1	MSS0144	La Maddalena (SS)	Loc. Guardiavecchia - Nell'opera	69,55	A4	1900
77	ASI	1	MSS0145	La Maddalena (SS)	Loc. Guardiavecchia - Nell'opera	82,03	A4	1900
78	ASI	1	MSS0147	La Maddalena (SS)	Loc. Guardiavecchia - Fuori opera	143,17	A4	1900
79	ASI	1	MSS0149	La Maddalena (SS)	Camiciotto - Pal. B	93,85	A3	1900
80	ASI	1	MSS0150	La Maddalena (SS)	Camiciotto - Pal. B	114,68	A3	1900
81	ASI	1	MSS0151	La Maddalena (SS)	Camiciotto - Pal. B	116,55	A3	1900
82	ASI	1	MSS0152	La Maddalena (SS)	Via Mirabello Pal B	104,37	A3	1900
83	ASI	1	MSS0153	La Maddalena (SS)	Camiciotto - Pal. B	93,01	A3	1900
84	ASI	1	MSS0154	La Maddalena (SS)	Camiciotto - Pal. B	104,63	A3	1900
85	ASI	1	MSS0155	La Maddalena (SS)	Camiciotto - Pal. B	104,52	A3	1900
86	ASI	1	MSS0156	La Maddalena (SS)	Camiciotto - Pal. B	92,86	A3	1900
87	ASI	1	MSS0157	La Maddalena (SS)	Camiciotto - Pal. A	102,98	A3	1900
88	ASI	1	MSS0160	La Maddalena (SS)	Camiciotto - Pal. A	94,03	A3	1900
89	ASI	1	MSS0161	La Maddalena (SS)	Marinarsen	87,6	A4	1900
90	ASI	1	MSS0162	La Maddalena (SS)	Pal.Campo Sportivo Faravelli	87,81	A4	1900
91	ASI	1	MSS0163	La Maddalena (SS)	P.za Umberto I	90,6	A3	1900
92	ASI	1	MSS0165	La Maddalena (SS)	P.za Umberto I	90,6	A3	1900
93	ASI	1	MSS0166	La Maddalena (SS)	P.za Umberto I	100,11	A3	1900
94	ASI	1	MSS0167	La Maddalena (SS)	P.za Umberto I	90,6	A3	1900
95	ASI	1	MSS0168	La Maddalena (SS)	P.za Umberto I	100,32	A3	1900
96	ASI	1	MSS0170	La Maddalena (SS)	P.za Umberto I	90,6	A3	1900
97	ASI	1	MSS0172	La Maddalena (SS)	P.za Umberto I	100,32	A3	1900
98	ASI	1	MSS0173	La Maddalena (SS)	P.za Umberto I	90,6	A3	1900
99	ASI	1	MSS0174	La Maddalena (SS)	P.za Umberto I	100,32	A3	1990
100	ASI	1	MSS0175	La Maddalena (SS)	Parco Padule	118,39	A3	1985
101	ASI	1	MSS0176	La Maddalena (SS)	Parco Padule	118,39	A3	1985
102	ASI	1	MSS0177	La Maddalena (SS)	Parco Padule	118,39	A3	1985
103	ASI	1	MSS0178	La Maddalena (SS)	Parco Padule	118,39	A3	1985
104	ASI	1	MSS0179	La Maddalena (SS)	Parco Padule	118,39	A3	1985
105	ASI	1	MSS0180	La Maddalena (SS)	Parco Padule	118,39	A3	1985
106	ASI	1	MSS0181	La Maddalena (SS)	Parco Padule	118,39	A3	1985
107	ASI	1	MSS0182	La Maddalena (SS)	Parco Padule	118,39	A3	1985
108	ASI	1	MSS0184	La Maddalena (SS)	Parco Padule	107,11	A3	1985
109	ASI	1	MSS0185	La Maddalena (SS)	Parco Padule	84	A3	1985
110	ASI	1	MSS0186	La Maddalena (SS)	Parco Padule	117,36	A3	1985
111	ASI	1	MSS0187	La Maddalena (SS)	Parco Padule	107,11	A3	1985
112	ASI	1	MSS0188	La Maddalena (SS)	Parco Padule	84	A3	1985
113	ASGC	1	MSS0189	La Maddalena (SS)	Padule	84,58	A3	
114	ASGC	1	MSS0190	La Maddalena (SS)	V. Caio Duilio	61,02	A4	
115	ASGC	1	MSS0193	La Maddalena (SS)	Fanali Estuario	84,25	A4	1900

n°	classif.	status	codice alloggi	località	indirizzo	mq.	cat. catasto	anno costru
116	ASGC	1	MSS0194	La Maddalena (SS)	Fanali Estuario	77	A4	1900
117	ASGC	1	MSS0196	La Maddalena (SS)	Fanali Estuario	113,2	A4	1900
118	ASGC	1	MSS0197	La Maddalena (SS)	Fanali Estuario	100	A4	1900
119	ASGC	1	MSS0198	La Maddalena (SS)	Fanali Estuario	107,98	A4	1900
120	ASI	1	MSS0242	La Maddalena (SS)	V.Magnaghi - Pal. n.3	94,73	A4	1900
121	ASI	1	MSS0248	La Maddalena (SS)	V. Principe Amedeo - Palazzone	56,52	A3	1900
122	ASI	1	MSS0253	La Maddalena (SS)	V.le Amm. Mirabello n.31	72,03	A3	1900
123	AST	1	MSS0259	La Maddalena (SS)	V.le Mirabello - Ex Disciplina	80,72	A4	1900
124	ASGC	1	MSS0268	La Maddalena (SS)	V.le Mirabello - Ex Disciplina	74,2	A4	1900
125	ASI	1	MSS0371	La Maddalena (SS)	V.le Mirabello C.Camicciotto Pal. B	93,89	A3	1900
126	AST	1	MSS0372	La Maddalena (SS)	Camicciotto - Pal. B	93,75	A3	1900
127	ASI	1	MSS0373	Olbia (SS)	V.le Isola Bianca	114,35	A3	1985
128	ASI	1	MSS0374	Olbia (SS)	V.le Isola Bianca	105,29	A3	1985
129	ASI	1	MSS0375	Olbia (SS)	V.le Isola Bianca	101,3	A3	1985
130	ASI	1	MSS0376	Olbia (SS)	V.le Isola Bianca	114,35	A3	1985
131	ASI	1	MSS0377	Olbia (SS)	V.le Isola Bianca	114,35	A3	1985
132	ASI	1	MSS0378	Olbia (SS)	V.le Isola Bianca	101,3	A3	1985
133	ASI	1	MSS0380	Olbia (SS)	V.le Isola Bianca	114,35	A3	1985
134	ASI	1	MSS0381	Olbia (SS)	V.le Isola Bianca	114,35	A3	1985
135	ASI	1	MSS0382	Olbia (SS)	V.le Isola Bianca	101,3	A3	1985
136	ASI	1	MSS0383	Olbia (SS)	V.le Isola Bianca	101,3	A3	1985
137	ASGC	1	MSS0389	Palau (SS)	Autoreparto/Palau	66,26		1920
138	ASGC	1	MSS0390	La Maddalena	Parco Log. Guardia del Turco	97,57		1920
139	ASGC	1	MSS0399	Porto Torres (SS)	Faro e Fanali	89		1966
140	ASGC	1	MSS0402	Porto Torres (SS)	Faro e Fanali	96,4		1966
141	ASGC	1	MSS0404	S. Teresa (SS)	Faro Capo Testa	78,16		1845
142	ASGC	1	MSS0408	Arzachena (SS)	Capo Ferro - Radiofaro	65,32		1861
143	ASGC	1	MSS0410	Arzachena (SS)	Capo Ferro - Radiofaro	69,42		1861
144	ASGC	1	MSS0412	Olbia (SS)	V.le Isola Bianca	98,55		1997
145	ASGC	1	MSS0413	Olbia (SS)	V.le Isola Bianca	98,55		1997
146	ASGC	1	MSS0414	Olbia (SS)	V.le Isola Bianca	98,55		1997
147	ASGC	1	MCA1002	Carloforte(CA)	Fanali Porto	84		1955
148	ASGC	1	MCA1009	Fertilia (CA)	Faro Capo Caccia	65,6		1864
149	ASGC	1	MCA1018	S.Antioco (CA)	Fanali Porto-P.Romano G.Palmas	88,3		1924
150	ASGC	1	MCA1022	Porto Scuso (CA)	Fanali Porto	70		1950
151	ASGC	1	MCA1023	Porto Vesme (CA)	Fanali Porto	70		1950
152	ASGC	1	MCA1024	Fertilia (CA)	Faro Capo Caccia	51		1924
153	ASGC	1	MCA1025	Fertilia (CA)	Faro Capo Caccia	64,6		1924
154	ASGC	1	MOR0001	Cabras (OR)	Faro S.Marco	51		1924
155	ASGC	1	MOR0002	Cabras (OR)	Faro S.Marco	64,6		1924
156	ASGC	1	MNU0005	Tortoli (NU)	Faro Capo Bellavista	66		1866
157	ASI	1	MCA0002	CAGLIARI	Viale Colombo 9 (Base Navale), pal. Comando	158	A2	75
158	ASI	1	MCA0004	CAGLIARI	Viale Colombo 9 (Base Navale), pal. Comando	153	A2	75
159	ASI	1	MCA0005	CAGLIARI	Viale Colombo 9 (Base Navale), pal. Circ. Ufficiali	168	A2	75
160	ASI	1	MCA0006	CAGLIARI	Viale Colombo 9 (Base Navale), pal. Circ. Ufficiali	142	A2	75
161	ASI	1	MCA0007	CAGLIARI	Viale Colombo 9 (Base Navale), pal. Circ. Ufficiali	133	A2	75
162	ASI	1	MCA0008	CAGLIARI	Viale Colombo 9 (Base Navale), pal. Circ. Ufficiali	133	A2	75
163	ASI	1	MCA0012	CAGLIARI	Viale Colombo 9 (Base Navale), pal. molo Garau	145	A3	55
164	ASI	1	MCA0015	CAGLIARI	Compensorio logistico San Bartolomeo, pal."I"	110	A2	75
165	ASI	1	MCA0018	CAGLIARI	Compensorio logistico San Bartolomeo, pal."I"	81	A3	75
166	ASI	1	MCA0021	CAGLIARI	Compensorio logistico San Bartolomeo, pal."I"	119	A2	75
167	ASI	1	MCA0022	CAGLIARI	Compensorio logistico San Bartolomeo, pal."I"	124	A3	75
168	ASI	1	MCA0024	CAGLIARI	Compensorio logistico San Bartolomeo, pal."I"	88	A3	78
169	ASI	1	MCA0026	CAGLIARI	Compensorio logistico San Bartolomeo, pal."A"	83	A3	91
170	ASI	1	MCA0027	CAGLIARI	Compensorio logistico San Bartolomeo, pal."B"	89	A3	75
171	ASI	1	MCA0028	CAGLIARI	Compensorio logistico San Bartolomeo, pal."B"	72	A3	75
172	ASI	1	MCA0029	CAGLIARI	Compensorio logistico San Bartolomeo, pal."I"	110	A3	75
173	ASI	1	MCA0031	CAGLIARI	Compensorio logistico San Bartolomeo, pal."I"	80	A3	75
174	ASI	1	MCA0032	CAGLIARI	Compensorio logistico San Bartolomeo, pal."C"	75	A2	97
175	ASI	1	MCA0033	CAGLIARI	Compensorio logistico San Bartolomeo, pal."E"	111	A2	74
176	ASI	1	MCA0034	CAGLIARI	Compensorio logistico San Bartolomeo, pal."E"	111	A2	74

n°	classif.	status	codice alloggi	località	indirizzo	mq.	cat. catasto	anno costru
177	ASI	1	MCA0035	CAGLIARI	Comprensorio logistico San Bartolomeo, pal."E"	111	A2	74
178	ASI	1	MCA0036	CAGLIARI	Comprensorio logistico San Bartolomeo, pal."F"	110	A2	78
179	ASI	1	MCA0038	CAGLIARI	Comprensorio logistico San Bartolomeo, pal."F"	110	A2	78
180	ASI	1	MCA0039	CAGLIARI	Comprensorio logistico San Bartolomeo, pal."G"	110	A2	78
181	ASI	1	MCA0040	CAGLIARI	Comprensorio logistico San Bartolomeo, pal."G"	110	A2	78
182	ASI	1	MCA0042	CAGLIARI	Comprensorio logistico San Bartolomeo, pal."G"	110	A2	78
183	ASI	1	MCA0043	CAGLIARI	Comprensorio logistico San Bartolomeo, pal."L"	110	A2	93
184	ASI	1	MCA0044	CAGLIARI	Comprensorio logistico San Bartolomeo, pal."L"	115	A2	93
185	ASI	1	MCA0045	CAGLIARI	Comprensorio logistico San Bartolomeo, pal."L"	110	A2	93
186	ASI	1	MCA0046	CAGLIARI	Comprensorio logistico San Bartolomeo, pal."L"	110	A2	93
187	ASI	1	MCA0047	Pula (CA)	STAMETEO PULA (Vecchia opera)	71	A3	75
188	ASI	1	MCA0050	Pula (CA)	STAMETEO PULA	117	A2	75
189	ASI	1	MCA0052	CAGLIARI	Via XXVIII febbraio n° 15	119	A3	54
190	ASI	1	MCA0055	CAGLIARI	Stazione RT Sant' Ignazio	128	A3	50
191	ASI	1	MCA0056	CAGLIARI	Stazione RT Sant' Ignazio	63	A3	91
192	ASI	1	MCA0057	CAGLIARI	Stazione RT Sant' Ignazio	91	A2	91
193	ASI	1	MCA0058	CAGLIARI	Deposito POL NATO	97	A2	84
194	ASI	1	MCA0063	CAGLIARI	Deposito logistico Sant'Elia (Ex Parco Torpedini)	112	A2	88
195	AST	1	MCA0066	CAGLIARI	Comprensorio logistico San Bartolomeo, pal."A"	131	A3	91
196	AST	1	MCA0068	CAGLIARI	Comprensorio logistico San Bartolomeo, pal."C"	75	A2	97
197	AST	1	MCA0069	CAGLIARI	Comprensorio logistico San Bartolomeo, pal."C"	83	A2	97
198	AST	1	MCA0071	CAGLIARI	Comprensorio logistico San Bartolomeo, pal."B"	83	A3	75
199	AST	1	MCA0072	CAGLIARI	Comprensorio logistico San Bartolomeo, pal."B"	72	A3	75
200	AST	1	MCA0074	CAGLIARI	Comprensorio logistico San Bartolomeo, pal."C"	78	A3	97
201	AST	1	MCA0078	CAGLIARI	Comprensorio logistico San Bartolomeo, pal."F"	110	A2	78
202	AST	1	MCA0079	CAGLIARI	Comprensorio logistico San Bartolomeo, pal."F"	110	A3	78
203	AST	1	MCA0082	CAGLIARI	Comprensorio logistico San Bartolomeo, pal."G"	110	A3	78
204	AST	1	MCA0084	CAGLIARI	Comprensorio logistico San Bartolomeo, pal."L"	110	A3	93
205	AST	1	MCA0085	CAGLIARI	Comprensorio logistico San Bartolomeo, pal."L"	110	A3	93
206	AST	1	MCA0086	CAGLIARI	Comprensorio logistico San Bartolomeo, pal."L"	110	A3	93
207	AST	1	MCA0087	CAGLIARI	Comprensorio logistico San Bartolomeo, pal."L"	110	A3	93
208	AST	1	MCA0088	CAGLIARI	Piazza San Bartolomeo n° 20	89	A3	85
209	ASGC	1	MCA0090	CAGLIARI	Deposito logistico Sant'Elia (Ex Parco Torpedini)	109	A3	88
210	ASGC	1	MCA0091	CAGLIARI	Stazione RT Sant' Ignazio	122	A3	90
211	ASGC	1	MCA0093	CAGLIARI	Deposito POL NATO	97	A3	84
212	ASGC	1	MCA0094	Pula (CA)	Stazione Meteorologica M.M.	117	A3	85
213	ASGC	1	MCA0095	CAGLIARI	Porto di Cagliari	135	A3	94
214	ASGC	1	MCA0096	CAGLIARI	Porto di Cagliari	95	A3	94
215	ASGC	1	MCA0097	CAGLIARI	Porto di Cagliari	95	A3	94
216	ASGC	1	MCA0098	CAGLIARI	Faro Capo Sant' Elia	120	A3	94

ALLOGGI DI SERVIZIO

“UTENTI CON TITOLO”

Annesso 1

Marina Militare

MARISICILIA

COMANDO: MARISICILIA

ALLOGGI DI SERVIZIO

UTENTI CON TITOLO - N° 165

ANNESSO 1

n°	classif.	status	codice alloggi	località	indirizzo	mq.	cat. catasto	anno costruz
1	ASI	1	MME0005	MESSINA	Zona Falcata-Pal. "B"	132,81	A/2	1950
2	ASI	1	MME0006	MESSINA	Zona Falcata-Pal. "C"	123,61	A/2	1990
3	ASI	1	MME0007	MESSINA	Zona Falcata-Pal. "C"	123,61	A/2	1990
4	ASI	1	MME0008	MESSINA	Zona Falcata-Pal. "C"	123,61	A/2	1990
5	ASI	1	MME0010	MESSINA	Zona Falcata-Pal. "C"	123,61	A/2	1990
6	ASI	1	MME0011	MESSINA	Zona Falcata-Pal. "C"	123,61	A/2	1990
7	ASI	1	MME0012	MESSINA	Zona Falcata-Pal. "E"	137,76	A/2	1940
8	ASI	1	MME0013	MESSINA	Zona Falcata-Pal. "E"	142,96	A/2	1940
9	ASI	1	MME0014	MESSINA	Zona Falcata-Pal. "E"	114,44	A/2	1940
10	ASI	1	MME0015	MESSINA	Zona Falcata-Pal. "E"	114,44	A/2	1940
11	ASI	1	MME0019	MESSINA	Zona Falcata-Pal. "F"- Sc.B	104,57	A/2	1970
12	ASI	1	MME0022	MESSINA	Zona Falcata-Pal. "H"	223,64	A/2	1950
13	ASI	1	MME0023	MESSINA	Zona Falcata-Pal. "H"	154,76	A/2	1950
14	ASI	1	MME0024	MESSINA	Zona Falcata-Pal. "K"	89,5	A/2	1940
15	ASI	1	MME0025	MESSINA	Zona Falcata-Pal. "K"	97,92	A/2	1940
16	ASI	1	MME0026	MESSINA	Zona Falcata-Pal. "K"	89,5	A/2	1940
17	ASI	1	MME0027	MESSINA	Zona Falcata-Pal. "K"	97,92	A/2	1940
18	ASI	1	MME0028	MESSINA	Zona Falcata-Pal. "K"	108,71	A/2	1940
19	ASI	1	MME0029	MESSINA	Zona Falcata-Pal. "K"	97,92	A/2	1940
20	ASI	1	MME0031	MESSINA	Zona Falcata-Pal. "K"	97,92	A/2	1940
21	ASI	1	MME0032	MESSINA	Zona Falcata-Pal. "L"	83,52	A/2	1945
22	ASI	1	MME0033	MESSINA	Zona Falcata-Pal. "L"	83,52	A/2	1945
23	ASI	1	MME0034	MESSINA	Zona Falcata-Pal. "L"	84,72	A/2	1945
24	ASI	1	MME0035	MESSINA	Zona Falcata-Pal. "L"	84,72	A/2	1945
25	ASI	1	MME0037	MESSINA	Zona Falcata-Pal. "M"	84,72	A/2	1940
26	ASI	1	MME0038	MESSINA	Zona Falcata-Pal. "N"	100,52	A/2	1940
27	ASI	1	MME0040	MESSINA	Zona Falcata-Pal. "N"	143,7	A/2	1940
28	ASI	1	MME0041	MESSINA	Zona Falcata-Pal. "N"	119,12	A/2	1940
29	ASI	1	MME0044	MESSINA	Zona Falcata-Pal. "N"	128,6	A/2	1940
30	ASI	1	MME0045	MESSINA	Zona Falcata-Pal. "N"	135,32	A/2	1940
31	ASI	1	MME0046	MESSINA	Zona Falcata-Pal. "O"	133,68	A/2	1940
32	ASI	1	MME0051	MESSINA	Zona Falcata-Pal. "S" Sc.A	76,61	A/2	1965
33	ASI	1	MME0052	MESSINA	Zona Falcata-Pal. "S" Sc.A	90,01	A/2	1965
34	ASI	1	MME0053	MESSINA	Zona Falcata-Pal. "S" Sc.A	77,27	A/2	1965
35	ASI	1	MME0054	MESSINA	Zona Falcata-Pal. "S" Sc.A	95,52	A/2	1965
36	ASI	1	MME0057	MESSINA	Zona Falcata-Pal. "S" Sc.B	90,01	A/2	1965
37	ASI	1	MME0058	MESSINA	Zona Falcata-Pal. "S" Sc.B	76,71	A/2	1965
38	ASI	1	MME0059	MESSINA	Zona Falcata-Pal. "S" Sc.B	95,52	A/2	1965
39	ASI	1	MME0060	MESSINA	Zona Falcata-Pal. "S" Sc.B	76,71	A/2	1965
40	ASI	1	MME0061	MESSINA	Zona Falcata-Pal. "S" Sc.B	90,92	A/2	1965
41	ASI	1	MME0062	MESSINA	Zona Falcata-Pal. "S" Sc.B	76,36	A/2	1965
42	ASI	1	MME0064	MESSINA	Zona Falcata-Pal. "V"	180	A/2	1940
43	ASI	1	MME0065	MESSINA	Zona Falcata-Pal. "V"	130	A/2	1940
44	ASI	1	MME0066	MESSINA	Zona Falcata-Pal. "V"	132	A/2	1940
45	ASI	1	MME0067	MESSINA	Zona Falcata-Pal. "X"	105,04	A/2	1940
46	ASI	1	MME0068	MESSINA	Zona Falcata-Pal. "Z"-Stazione CC	97,76	A/2	1940
47	ASI	1	MME0084	MESSINA	Pal."3"- Parco Logistico Gazzi	137,6	A/2	1950
48	ASI	1	MCT0001	CATANIA	Maristaeli-stradale primosole,4-pal A	125,08	A/2	1985
49	ASI	1	MCT0002	CATANIA	Maristaeli-stradale primosole,4-pal A	125,08	A/2	1985
50	ASI	1	MCT0003	CATANIA	Maristaeli-stradale primosole,4-pal A	125,08	A/2	1985
51	ASI	1	MCT0004	CATANIA	Maristaeli-stradale primosole,4-pal A	125,08	A/2	1985
52	ASI	1	MCT0005	CATANIA	Maristaeli-stradale primosole,4-pal A	112,78	A/2	1985
53	ASI	1	MCT0006	CATANIA	Maristaeli-stradale primosole,4-pal A	112,78	A/2	1985
54	ASI	1	MCT0007	CATANIA	Maristaeli-stradale primosole,4-pal B	125,08	A/2	1985

n°	classif.	status	codice alloggi	località	indirizzo	mq	cat. catasto	anno costruz
55	ASI	1	MCT0008	CATANIA	Maristaeli-stradale primosole,4-pal B	125,08	A/2	1985
56	ASI	1	MCT0009	CATANIA	Maristaeli-stradale primosole,4-pal B	125,08	A/2	1985
57	ASI	1	MCT0010	CATANIA	Maristaeli-stradale primosole,4-pal B	125,08	A/2	1985
58	ASI	1	MCT0011	CATANIA	Maristaeli-stradale primosole,4-pal B	125,08	A/2	1985
59	ASI	1	MCT0012	CATANIA	Maristaeli-stradale primosole,4-pal B	125,08	A/2	1985
60	ASI	1	MCT0013	CATANIA	Maristaeli-stradale primosole,4-pal C	125,08	A/2	1985
61	ASI	1	MCT0014	CATANIA	Maristaeli-stradale primosole,4-pal C	125,08	A/2	1985
62	ASI	1	MCT0015	CATANIA	Maristaeli-stradale primosole,4-pal C	125,08	A/2	1985
63	ASI	1	MCT0016	CATANIA	Maristaeli-stradale primosole,4-pal C	125,08	A/2	1985
64	ASI	1	MCT0018	CATANIA	Maristaeli-stradale primosole,4-pal C	125,08	A/2	1985
65	ASI	1	MCT0019	CATANIA	Maristaeli-stradale primosole,4-pal D	126,4	A/2	1964
66	ASI	1	MCT0020	CATANIA	Maristaeli-stradale primosole,4-pal D	133	A/2	1964
67	ASI	1	MCT0021	CATANIA	Maristaeli-stradale primosole,4-pal E	136,87	A/2	1964
68	ASI	1	MCT0022	CATANIA	Maristaeli-stradale primosole,4-pal E	138,48	A/2	1964
69	ASI	1	MCT0023	CATANIA	Maristaeli-stradale primosole,4-pal F	125,08	A/2	1985
70	ASI	1	MCT0024	CATANIA	Maristaeli-stradale primosole,4-pal F	125,08	A/2	1985
71	ASI	1	MCT0026	CATANIA	Maristaeli-stradale primosole,4-pal F	125,08	A/2	1985
72	ASI	1	MCT0027	CATANIA	Maristaeli-stradale primosole,4-pal F	125,08	A/2	1985
73	ASI	1	MCT0028	CATANIA	Maristaeli-stradale primosole,4-pal F	125,08	A/2	1985
74	ASI	1	MCT0030	CATANIA	Maristaeli-stradale primosole,4-pal G	125,08	A/2	1985
75	ASI	1	MCT0031	CATANIA	Maristaeli-stradale primosole,4-pal G	125,08	A/2	1985
76	ASI	1	MCT0032	CATANIA	Maristaeli-stradale primosole,4-pal G	125,08	A/2	1985
77	ASI	1	MCT0033	CATANIA	Maristaeli-stradale primosole,4-pal G	125,08	A/2	1985
78	ASI	1	MCT0034	CATANIA	Maristaeli-stradale primosole,4-pal G	125,08	A/2	1985
79	ASI	1	MTP0008	TRAPANI	Faro Punta Marsala - Isola Favignana	49,32	A/2	1920
80	ASI	1	MTP0010	Pantelleria (TP)	Contrada Villa Silvia Pal. A	82,83	A/2	1975
81	ASI	1	MTP0013	Pantelleria (TP)	Contrada Villa Silvia Pal. A-Per Staz. 031	82,83	A/2	1975
82	ASI	1	MTP0014	Pantelleria (TP)	Contrada Villa Silvia Pal. B	84,95	A/2	1986
83	ASI	1	MTP0015	Pantelleria (TP)	Contrada Villa Silvia Pal. B	80,24	A/2	1986
84	ASI	1	MTP0016	Pantelleria (TP)	Contrada Villa Silvia Pal. B-Per Staz. 031	84,95	A/2	1986
85	ASI	1	MTP0017	Pantelleria (TP)	Contrada Villa Silvia Pal. B-Per Staz. 031	80,24	A/2	1986
86	ASI	1	MTP0019	Pantelleria (TP)	Villa Silvia Pal. B	95,17	A/2	1986
87	ASI	1	MTP0020	Pantelleria (TP)	Palaz. Alloggi Maristameteo	68,37	A/2	1970
88	ASI	1	MTP0021	Pantelleria (TP)	Palaz. Alloggi Maristameteo	68,37	A/2	1970
89	ASI	1	MSR0101	SIRACUSA	Pal. Staz. Meteo -Portopalo(SR)	115,05	A/2	1940
90	ASGC	1	MME0002	MESSINA	Zona Falcata-Pal. "A"	125,24	A/2	1950
91	ASGC	1	MME0003	MESSINA	Zona Falcata-Pal. "A"	110,19	A/2	1950
92	ASGC	1	MME0030	MESSINA	Zona Falcata-Pal. "K"	108,71	A/2	1940
93	ASGC	1	MCT0039	CATANIA	Faro Catania - Sciarra Biscari	125,82	A/4	1959
94	ASGC	1	MSR0102	SIRACUSA	Pal. Staz. Radar-Portopalo(SR)	96,83	A/2	1940
95	ASGC	1	MRC0002	Reggio Calabria	Faro Capo D'armi Lazzaro(RC)	86,75	A/4	1920
96	ASGC	1	MRC0004	Reggio Calabria	Faro Scilla (RC)	60	A/4	1920
97	ASGC	1	MRC0005	Reggio Calabria	Faro Punta Pezzo (RC)	88	A/4	1920
98	ASGC	1	MRC0006	Reggio Calabria	Faro Punta Pezzo (RC)	100	A/4	1920
99	ASGC	1	MRC0007	Reggio Calabria	Faro C^ Spartivento Calabro'	65	A/4	1920
100	ASGC	1	MME0094	MESSINA	Faro Capo Peloro - Torre Faro	53,8	A/4	1920
101	ASGC	1	MME0095	MESSINA	Faro Capo Peloro - Torre Faro	57	A/4	1920
102	ASGC	1	MPA0005	PALERMO	Faro capo Cefalu'	110	A/4	1920
103	ASGC	1	MPA0007	PALERMO	Faro Molo Nord - Palermo	90	A/4	1920
104	ASGC	1	MPA0012	PALERMO	Faro Punta Omo Morto - Isola Ustica	72,14	A/4	1920
105	ASGC	1	MTP0023	TRAPANI	Faro Capo S. Vito Lo Capo	57,1	A/4	1920
106	ASGC	1	MTP0025	TRAPANI	Fanali Porto Trapani - Via XXX Gennaio	82,38	A/4	1920
107	ASGC	1	MTP0027	TRAPANI	Fanali Porto Trapani - Via XXX Gennaio	80,24	A/4	1920
108	ASGC	1	MTP0028	TRAPANI	Fanali Porto Trapani - Via XXX Gennaio	106	A/4	1920
109	ASGC	1	MTP0030	TRAPANI	Faro Punta Marsala - Isola Favignana	47,5	A/4	1920
110	ASGC	1	MTP0035	TRAPANI	Fanali Porto Mazara del Vallo	137,7	A/4	1920
111	ASGC	1	MTP0036	TRAPANI	Faro Capo Granitola - Campobello Mazara	98,98	A/4	1920
112	ASGC	1	MTP0038	TRAPANI	Faro Porto Marsala (TP)	69,8	A/4	1920
113	ASGC	1	MTP0041	Pantelleria (TP)	Faro Punta Spadillo	76,9	A/4	1920
114	ASGC	1	MTP0043	Pantelleria (TP)	Palaz. Alloggi Maristameteo	80,05	A/4	1970
115	ASGC	1	MAG0002	AGRIGENTO	Faro S. Giacomo - Licata	94,22	A/4	1930

n°	classif.	status	codice alloggi	località	indirizzo	mq.	cat. catasto	anno costruz
116	ASGC	1	MAG0003	AGRIGENTO	Faro S. Giacomo - Licata	92,07	A/4	1930
117	ASGC	1	MAG0009	AGRIGENTO	Fanale Porto Sciacca	81	A/4	1920
118	ASGC	1	MAG0010	AGRIGENTO	Fanali Porto Empedocle	35,4	A/4	1927
119	ASGC	1	MSR0103	SIRACUSA	Faro Caderini	122,23	A/4	1972
120	ASGC	1	MSR0107	SIRACUSA	Faro Cozzo Spadaro Porto Palo	108,79	A/4	1930
121	ASGC	1	MSR0108	SIRACUSA	Faro Cozzo Spadaro Porto Palo	86,44	A/4	1930
122	ASGC	1	MVV0001	VIBO VALENTIA	Faro Capo Vaticano	65		
123	ASGC	1	MRG0001	RAGUSA	Faro Capo Scalambri S.Croce Camerina	54,35	A/4	1935
124	ASI	1	MSR0001	Augusta (SR)	Palazzina COMAR - Terravecchia	120	A3	1950
125	ASI	1	MSR0003	Augusta (SR)	Palazzina Capi di Corpo-Terravecchia	120	A3	1949
126	ASI	1	MSR0004	Augusta (SR)	Palazzina Capi di Corpo-Terravecchia	120	A3	1949
127	ASI	1	MSR0005	Augusta (SR)	Palazzina Capi di Corpo-Terravecchia	120	A3	1949
128	ASI	1	MSR0006	Augusta (SR)	Palazzina Capi di Corpo-Terravecchia	120	A3	1949
129	ASI	1	MSR0007	Augusta (SR)	Palazzina Capi Servizio - Terravecchia	120	A3	1963
130	ASI	1	MSR0008	Augusta (SR)	Palazzina Capi Servizio - Terravecchia	120	A3	1963
131	ASI	1	MSR0009	Augusta (SR)	Palazzina Capi Servizio - Terravecchia	120	A3	1963
132	ASI	1	MSR0010	Augusta (SR)	Palazzina Capi Servizio - Terravecchia	120	A3	1963
133	ASI	1	MSR0011	Augusta (SR)	Palazzina Capi Servizio - Terravecchia	120	A3	1963
134	ASI	1	MSR0012	Augusta (SR)	Palazzina Capi Servizio - Terravecchia	120	A3	1963
135	ASI	1	MSR0013	Augusta (SR)	Palazzina Genio Marina - Terravecchia	119	A3	1949
136	ASI	1	MSR0014	Augusta (SR)	Palazzina Punta Carcarella	100	A3	1992
137	ASI	1	MSR0016	Augusta (SR)	Palazzina Punta Carcarella	100	A3	1992
138	ASI	1	MSR0018	Augusta (SR)	Palazzina Punta Carcarella	97	A3	1992
139	ASI	1	MSR0020	Augusta (SR)	Palazzina Punta Carcarella	96	A3	1992
140	ASI	1	MSR0021	Augusta (SR)	Pal. " D " Nuova Est Campo Palma	120	A3	1985
141	ASI	1	MSR0022	Augusta (SR)	Pal. " D " Nuova Est Campo Palma	120	A3	1985
142	ASI	1	MSR0023	Augusta (SR)	Pal. " D " Nuova Est Campo Palma	120	A3	1985
143	ASI	1	MSR0024	Augusta (SR)	Pal. " D " Nuova Est Campo Palma	120	A3	1985
144	ASI	1	MSR0025	Augusta (SR)	Pal. " D " Nuova Est Campo Palma	120	A3	1985
145	ASI	1	MSR0026	Augusta (SR)	Pal. " D " Nuova Est Campo Palma	120	A3	1985
146	ASI	1	MSR0032	Melilli	Pal. Ufficiali Stazione TLC Palombara	87	A3	1968
147	ASGC	1	MSR0035	Augusta (SR)	Palazzina Nuova Est - Punta Cugno	120	A3	1985
148	ASI	1	MSR0045	Augusta (SR)	Palazzina Punta Carcarella P. 1 alloggio 1/B	96	A3	1992
149	ASI	1	MSR0046	Augusta (SR)	Palazzina Punta Carcarella P. 2 alloggio 2 / B	96	A3	1992
150	ASI	1	MSR0047	Augusta (SR)	Palazzina Punta Carcarella P. 3 alloggio 2/C	97	A3	1992
151	ASI	1	MSR0048	Augusta (SR)	Palazzina Punta Carcarella P. 3 alloggio 3/B	96	A3	1992
152	ASI	1	MSR0049	Augusta (SR)	Palazzina Punta Carcarella P. 4 alloggio 4/C	98	A3	1992
153	ASI	1	MSR0050	Augusta (SR)	Palazzina Sottufficiali S. Giuseppe	114	A3	1959
154	ASI	1	MSR0051	Augusta (SR)	Palazzina Sottufficiali S. Giuseppe	101	A3	1959
155	ASI	1	MSR0055	Augusta (SR)	Pal. Sott/li "E" Nuova Campo Palma	120	A3	1985
156	ASI	1	MSR0056	Augusta (SR)	Pal. Sott/li "E" Nuova Campo Palma	120	A3	1985
157	ASI	1	MSR0057	Augusta (SR)	Pal. Sott/li "E" Nuova Campo Palma	120	A3	1985
158	ASI	1	MSR0065	Melilli (SR)	Pal. 3 Stazione TLC Palombara	84	A3	1962
159	ASI	1	MSR0067	SIRACUSA	Stazione R.T. - S. Panagia	120	A3	1994
160	ASI	1	MSR0068	SIRACUSA	Stazione R.T. - S. Panagia	80	A3	1963
161	ASI	1	MSR0069	SIRACUSA	Stazione R.T. S. Panagia	81	A3	1963
162	ASGC	1	MSR0093	Augusta (SR)	Fanali Rada Punta Carcarella	103	A3	1970
163	ASGC	1	MSR0094	Augusta (SR)	Fanali Rada Punta Carcarella	103	A3	1970
164	ASGC	1	MSR0098	Augusta (SR)	Ex BATTERIA - Punta Izzo	120	A3	1993
165	ASGC	1	MSR0099	Augusta (SR)	Idroscalo M.M.	118	A3	1990

Alloggi di Servizio

Marina Militare

“UTENTI SENZA TITOLO”

M.D. Ancona	n.	32
M.D. La Spezia	n.	71
M. D. Taranto	n.	160
Maricapitale	n.	172
Marisardegna	n.	121
Marisicilia	n.	18
TOTALI	n.	574

ALLOGGI DI SERVIZIO

"UTENTI SENZA TITOLO"

Allegato 2

Marina Militare

MARIDIPART ANCONA

COMANDO: MARIDIPART ANCONA ALLOGGI DI SERVIZIO

UTENTI SENZA TITOLO - N° 32

Annesso 2

n°	classif.	status	codice alloggi	località	indirizzo	mq.	cat. catasto	anno costruz
1	ASI	2	MAN0009	Ancona	Fabbricato sussidiario - Monte Pulito	108	A3	1975
2	ASI	2	MAN0027	Ancona	Fabbricato Logistico - via San Martino, 65	113	A3	1955
3	ASI	2	MAN0067	Ancona	Fabbricato Logistico - via Colombo, 25 Sc. C	89	A3	1994
4	ASI	2	MAN0120	Ancona	Fabbricato Logistico di Monte dei Corvi	40	A3	2000
5	ASGC	2	MCB0001	Termoli (CB)	Segnalamento Marittimo Termoli		A3	
6	ASGC	2	MPS0004	Pesaro	Segnalamento Marittimo Pesaro Porto		A3	
7	ASGC	2	MPS0007	Fano (PS)	Segnalamento Marittimo Fano		A3	
8	ASGC	2	MPS0008	Fano (PS)	Segnalamento Marittimo Fano		A3	
9	ASI	2	MVE0006	Venezia	Fabbricato Fantasia - Venezia	163	A3	1900
10	ASGC	2	MVE1010	Malamocco (VE)	Segnalamento Marittimo (Fabbr. - La Rocchetta)	123	A3	
11	ASI	2	MVE0020	Venezia	Fabbricato Bucintoro Arsenale - Venezia	73,88	A3	1600
12	ASI	2	MVE0030	Venezia	Fabbricato Piazz.le Celestia Arsenale	87	A3	1950
13	ASI	2	MVE0031	Venezia	Fabbricato S. Biagio ai Forni - Venezia	170	A3	1600
14	ASI	2	MVE0055	Venezia	Fabbricato 41 Riviera S.Nicolò-Lido Venezia	127,4	A3	1900
15	ASI	2	MVE0056	Venezia	Fabbricato 41 Riviera S.Nicolò-Lido VE	132	A3	1900
16	AST	2	MVE0062	Venezia	Fabbricato Nunziatura - Venezia	139	A3	1500
17	AST	2	MVE0065	Venezia	Fabbricato Nunziatura - Venezia	63	A3	1500
18	AST	2	MVE0067	Venezia	Fabbricato Nunziatura - Venezia	76	A3	1500
19	ASI	2	MVE0071	Venezia	Fabbricato Nunziatura - Venezia	71	A3	1500
20	ASI	2	MVE0073	Venezia	Fabbricato Nunziatura - Venezia	139	A3	1500
21	AST	2	MVE0074	Venezia	Fabbricato Nunziatura - Venezia	65	A3	1500
22	ASI	2	MVE0075	Venezia	Fabbricato Nunziatura - Venezia	190,4	A3	1500
23	AST	2	MVE0076	Venezia	Fabbricato Nunziatura - Venezia	131	A3	1500
24	ASI	2	MVE0079	Venezia	Fabbricato Nunziatura - Venezia	95	A3	1500
25	ASI	2	MVE0080	Venezia	Fabbricato Nunziatura - Venezia	108	A3	1500
26	ASI	2	MVE0082	Venezia	Comprensorio Sogg. Mar. S. Nicolò Lido	115,07	A3	1900
27	ASI	2	MVE0091	Venezia	Fabbricato Semaforo S.Nicolò Lido Venezia	121	A3	1900
28	AST	2	MVE0109	Venezia	Ex Casermette Sommergibilisti	87	A3	1900
29	AST	2	MVE0111	Venezia	Ex Casermette Sommergibilisti	104	A3	1900
30	AST	2	MVE0113	Venezia	Ex Casermette Sommergibilisti	92	A3	1900
31	AST	2	MVE0115	Venezia	Ex Casermette Sommergibilisti	50	A3	1900
32	ASI	2	MVE0254	Venezia	Comprensorio San Daniele-Venezia	62	A3	1600

ALLOGGI DI SERVIZIO

“UTENTI SENZA TITOLO”

Annesso 2

Marina Militare

MARIDIPART LA SPEZIA

COMANDO:MARIDIPART LA SPEZIA.

ALLOGGI DI SERVIZIO

UTENTI SENZA TITOLO - N°71

Annesso 2

n°	classif.	status	codice alloggi	località	indirizzo	mq.	cat. catasto	anno costruz
1	ASI	2	MSP0011	LA SPEZIA	VIALE ITALIA,2 PALAZZINA REVEL	80	A/3	1978
2	ASI	2	MSP0022	LA SPEZIA	PIAZZA D'ARMI,2	115	A/3	1950
3	ASGC	2	MSP0024	LA SPEZIA	PIAZZA D'ARMI,2	60,5	A/3	1970
4	ASI	2	MSP0064	LA SPEZIA	VIALE SAN BARTOLOMEO,396	149	A/3	1950
5	AST	2	MSP0067	LA SPEZIA	VIALE SAN BARTOLOMEO,400	130	A/3	1950
6	AST	2	MSP0075	LA SPEZIA	VIALE SAN BARTOLOMEO,801	114,5	A/3	1950
7	ASI	2	MSP0090	SARZANA	VIA GHIARETTOLO	117	A/3	1970
8	ASI	2	MSP0092	SARZANA	VIA GHIARETTOLO	118	A/3	1970
9	AST	2	MSP0113	LA SPEZIA	VIA PAGLIARI,26	76,3	A/3	1950
10	ASI	2	MSP0136	LA SPEZIA	VIALE FIESCHI,32	116	A/3	1955
11	AST	2	MSP0160	LA SPEZIA	VIA PAGLIARI,24	66	A/3	1950
12	AST	2	MSP0161	LA SPEZIA	VIA PAGLIARI,26	76,3	A/3	1950
13	AST	2	MSP0164	LA SPEZIA	V.LE S.BARTOLOMEO,396	97	A/3	1950
14	ASI	2	MSP0171	LA SPEZIA	V.LE S.BARTOLOMEO,400	117	A/3	1950
15	AST	2	MSP0180	LA SPEZIA	V. UGO BOTTI N.68	75,5	A/3	1950
16	AST	2	MSP0200	LA SPEZIA	VIA DEI PIOPPI, 16	116,25	A/3	1980
17	AST	2	MSP0202	LA SPEZIA	VIA DEI PIOPPI, 16	116,25	A/3	1980
18	AST	2	MSP0206	LA SPEZIA	VIA DEI PIOPPI,16	116,25	A/3	1980
19	ASI	2	MSP0228	LA SPEZIA	VIA XV GIUGNO, 25	99,5	A/3	1984
20	ASI	2	MSP0232	LA SPEZIA	VIA XV GIUGNO,27	99,5	A/3	1984
21	ASI	2	MSP0233	LA SPEZIA	VIA XV GIUGNO,27	99,5	A/3	1984
22	ASI	2	MSP0237	LA SPEZIA	VIA XV GIUGNO,27	99,5	A/3	1984
23	ASI	2	MSP0238	LA SPEZIA	VIA XV GIUGNO,27	99,5	A/3	1984
24	ASI	2	MSP0240	LA SPEZIA	VIA XV GIUGNO,27	99,5	A/3	1984
25	ASI	2	MSP0271	LA SPEZIA	VIA XV GIUGNO 41/A	107	A/3	1989
26	ASI	2	MSP0272	LA SPEZIA	VIA XV GIUGNO 41/A	106	A/3	1989
27	ASI	2	MSP0282	LA SPEZIA	VIA XV GIUGNO 41/B	105	A/3	1989
28	ASI	2	MSP0284	LA SPEZIA	VIA XV GIUGNO 41/B	106	A/3	1989
29	ASI	2	MSP0299	BOLANO	EX STAZIONE RT N.33	98	A/3	1991
30	ASI	2	MSP0303	BOLANO	EX STAZIONE RT N.35	98	A/3	1991
31	AST	2	MSP0328	BOLANO	EX STAZIONE RT N.43	98	A/3	1991
32	AST	2	MSP0343	BOLANO	EX STAZIONE RT N.47	98	A/3	1991
33	ASI	2	MLI0007	LIVORNO	V.le Italia, n° 72, Compr. Marinaccad-S.Leopoldo Basso	123,61	A/2	1956
34	ASI	2	MLI0008	LIVORNO	V.le Italia, n° 72, Compr. Marinaccad-S.Leopoldo Basso	141	A/2	1956
35	ASI	2	MLI0013	LIVORNO	V.le Italia, n° 72, Compr. Marinaccad-S.Leopoldo Basso	108	A/2	1956
36	ASI	2	MLI0014	LIVORNO	V.le Italia, n° 72, Compr. Marinaccad-S.Leopoldo Basso	121,5	A/2	1956
37	ASI	2	MLI0032	LIVORNO	Via Goito, n° 108 - Palazzina I.G.M.	92,81	A/2	1954
38	ASI	2	MLI0033	LIVORNO	Via Goito, n° 108 - Palazzina I.G.M.	119,38	A/2	1954
39	ASI	2	MLI0034	LIVORNO	Via Goito, n° 108 - Palazzina I.G.M.	92,81	A/2	1954
40	ASI	2	MLI0037	LIVORNO	Via S.Jacopo in Acquaviva, n° 139 - Pal. Bisagno	125,76	A/2	1962
41	ASI	2	MLI0046	LIVORNO	Via S.Jacopo in Acquaviva, n° 139 - Pal. Bisagno	142	A/2	1962
42	ASI	2	MLI0054	LIVORNO	V.le Italia, n° 72, Compr. Marinaccad-S.Leopoldo Alto	131,25	A/2	1963
43	ASI	2	MLI0060	LIVORNO	Via B.Orlandi, n° 12 - Pal. Pedretti	101	A/2	1975
44	ASI	2	MLI0069	LIVORNO	Via B.Orlandi, n° 12 - Pal. Pedretti	101,5	A/2	1975
45	ASI	2	MLI0076	LIVORNO	Via B.Orlandi, n° 12 - Pal. Pedretti	102,25	A/2	1975
46	ASI	2	MLI0078	LIVORNO	Via B.Orlandi, n° 12 - Pal. Pedretti	91,63	A/2	1975
47	ASI	2	MLI0081	LIVORNO	Via B.Orlandi, n° 12 - Pal. Pedretti	101,5	A/2	1975
48	ASI	2	MLI0088	LIVORNO	Via S.Jacopo in Acquaviva, n° 141 - Pal. Giorgis	136,75	A/2	1977
49	ASI	2	MLI0099	LIVORNO	Via B.Orlandi, n° 8 - Pal. MARIGENIMIL	111,11	A/2	1985
50	ASGC	2	MMS0014	FILATTIERA	VIA CANTIERE,30	90	A/3	1950
51	ASI	2	MMS0024	AULLA	VIA BATTAGLINI E TOSO	95,2	A/3	1980
52	AST	2	MMS0025	AULLA	VIA MARTIRI DI VIA FANI	94	A/3	1978
53	AST	2	MMS0026	AULLA	VIA MARTIRI DI VIA FANI	94	A/3	1978
54	AST	2	MMS0027	AULLA	VIA MARTIRI DI VIA FANI	94	A/3	1978

n°	classif.	status	codice alloggi	località	indirizzo	mq.	cat. catasto	anno costruz
55	AST	2	MMS0030	AULLA	VIA MARTIRI DI VIA FANI	94	A/3	1978
56	ASI	2	MPI0003	S.Piero a Grado (Via della Bigattiera - CISAM Pal. "C"	133,75	A/2	1963
57	ASI	2	MPI0004	S.Piero a Grado (Via della Bigattiera - CISAM Pal. "C"	133,75	A/2	1963
58	ASI	2	MPI0005	S.Piero a Grado (Via della Bigattiera - CISAM Pal. "C"	133,75	A/2	1963
59	ASI	2	MPI0011	S.Piero a Grado (Via della Bigattiera - CISAM Pal. "F"	117	A/2	1970
60	ASI	2	MPI0012	S.Piero a Grado (Via della Bigattiera - CISAM Pal. "F"	117	A/2	1970
61	ASI	2	MPI0013	S.Piero a Grado (Via della Bigattiera - CISAM Pal. "F"	125,63	A/2	1970
62	ASI	2	MPI0018	S.Piero a Grado (Via della Bigattiera - CISAM Pal. "E"	130,5	A/2	1972
63	ASI	2	MPI0019	S.Piero a Grado (Via della Bigattiera - CISAM Pal. "E"	129,75	A/2	1972
64	ASI	2	MPI0021	S.Piero a Grado (Via della Bigattiera - CISAM Pal. "E"	130	A/2	1972
65	ASI	2	MPI0025	S.Piero a Grado (Via della Bigattiera - CISAM Pal. "D"	130	A/2	1972
66	ASI	2	MPI0026	S.Piero a Grado (Via della Bigattiera - CISAM Pal. "D"	129,25	A/2	1972
67	ASI	2	MPI0028	S.Piero a Grado (Via della Bigattiera - CISAM Pal. "D"	130	A/2	1972
68	ASI	2	MPI0031	TIRRENIA	Via della Bigattiera, n° 26 - Pal. MARISTAMETEO	108,71	A/2	1992
69	ASI	2	MGE0024	GENOVA	C.SO ITALIA - PUNTA VAGNO	80	A/3	1950
70	ASI	2	MFI0002	Sesto Fiorent. (FI)	Via G.Donizetti, n° 171 - Pal. Sesto Fiorentino	121	A/2	1988
71	ASGC	2	MGR0001	P.POLVERAIA	P.POLVERAIA POMONTE			

ALLOGGI DI SERVIZIO

"UTENTI SENZA TITOLO"

Annesso 2

Marina Militare

MARIDI PART TARANTO

COMANDO : MARIDIPART TARANTO

ALLOGGI DI SERVIZIO

UTENTI SENZA TITOLO - N° 160

Annesso 2

n°	classif.	status	codice alloggi	località	indirizzo	mq.	cat. catasto	anno costr./r	istrutt.
1	ASI	2	MTA0016	TARANTO	VIA N. SAURO,3	132.59	A/3	1981	
2	ASI	2	MTA0021	TARANTO	VIA N. SAURO,3	154.19	A/3	1981	
3	ASGC	2	MTA0033	TARANTO	VIA CUNIBERTI				
4	AST	2	MTA0035	TARANTO	VIA CUGINI,84/A	102.16	A/3	1983	
5	AST	2	MTA0039	TARANTO	VIA CUGINI,84/A	103.72	A/3	1983	
6	ASI	2	MTA0045	TARANTO	VIA CUGINI,84/B	100.80	A/3	1983	
7	AST	2	MTA0054	TARANTO	VIA MAGNAGHI,10	55.15	A/4	1944	
8	AST	2	MTA0055	TARANTO	VIA MAGNAGHI,10	99.92	A/4	1944	
9	AST	2	MTA0056	TARANTO	VIA MAGNAGHI,10	92.93	A/4	1944	
10	AST	2	MTA0057	TARANTO	VIA MAGNAGHI,10	81.27	A/4	1944	
11	AST	2	MTA0058	TARANTO	VIA MAGNAGHI,10	91.03	A/4	1944	
12	AST	2	MTA0061	TARANTO	VIA MAGNAGHI,10	74.53	A/4	1944	
13	AST	2	MTA0062	TARANTO	VIA MAGNAGHI,10	106.50	A/4	1944	
14	ASI	2	MTA0063	TARANTO	VIA MAGNAGHI,10	86.00	A/4	1944	
15	AST	2	MTA0065	TARANTO	VIA MAGNAGHI,10	77.89	A/4	1944	
16	AST	2	MTA0066	TARANTO	VIA MAGNAGHI,10	109.37	A/4	1944	
17	AST	2	MTA0068	TARANTO	VIA MAGNAGHI,10	73.63	A/4	1944	
18	AST	2	MTA0072	TARANTO	VIA MAGNAGHI,10	77.27	A/4	1944	
19	ASI	2	MTA0076	TARANTO	VIA MAGNAGHI,12	82.61	A/4	1944	
20	ASI	2	MTA0085	TARANTO	VIA MAGNAGHI,12	92.86	A/4	1944	
21	AST	2	MTA0092	TARANTO	COMPR. MAR GRANDE	114.96	A/4	1940	
22	ASI	2	MTA0093	TARANTO	COMPR. MAR GRANDE	105.38	A/4	1940	
23	ASI	2	MTA0094	TARANTO	COMPR. MAR GRANDE	102.86	A/4	1940	
24	ASI	2	MTA0099	TARANTO	COMPR. MAR GRANDE	88.03	A/4	1976	
25	AST	2	MTA0100	TARANTO	COMP. M.GRANDE PAL E	127.17	A/3	1976	
26	AST	2	MTA0101	TARANTO	COMP. M.GRANDE PAL E	127.17	A/3	1976	
27	ASI	2	MTA0102	TARANTO	COMP. M.GRANDE PAL E	127.17	A/3	1976	
28	AST	2	MTA0103	TARANTO	COMP. M.GRANDE PAL E	127.17	A/3	1976	
29	AST	2	MTA0104	TARANTO	COMP. M.GRANDE PAL E	122.13	A/3	1976	
30	AST	2	MTA0106	TARANTO	COMP. M.GRANDE PAL E	122.13	A/3	1976	
31	AST	2	MTA0107	TARANTO	COMP. M.GRANDE PAL E	122.13	A/3	1976	
32	AST	2	MTA0108	TARANTO	COMP. M.GRANDE PAL E	108.78	A/3	1976	
33	ASI	2	MTA0111	TARANTO	COMP. M.GRANDE PAL F	113.45	A/3	1979	
34	ASI	2	MTA0112	TARANTO	COMP. M.GRANDE PAL F	121.89	A/3	1979	
35	ASI	2	MTA0113	TARANTO	COMP. M.GRANDE PAL F	114.89	A/3	1979	
36	ASI	2	MTA0115	TARANTO	COMP. M.GRANDE PAL F	120.67	A/3	1979	
37	AST	2	MTA0117	TARANTO	COMP. M.GRANDE PAL F	115.26	A/3	1979	
38	AST	2	MTA0118	TARANTO	COMP. M.GRANDE PAL F	120.85	A/3	1979	
39	AST	2	MTA0119	TARANTO	COMP. M.GRANDE PAL F	114.00	A/3	1979	
40	AST	2	MTA0120	TARANTO	COMP. M.GRANDE PAL F	114.15	A/3	1979	
41	AST	2	MTA0121	TARANTO	COMP. M.GRANDE PAL F	122.83	A/3	1979	
42	AST	2	MTA0126	TARANTO	COMP. M.GRANDE PAL G	102.59	A/3	1982	
43	AST	2	MTA0128	TARANTO	COMP. M.GRANDE PAL G	102.07	A/3	1982	
44	AST	2	MTA0129	TARANTO	COMP. M.GRANDE PAL G	102.03	A/3	1982	
45	AST	2	MTA0130	TARANTO	COMP. M.GRANDE PAL G	100.99	A/3	1982	
46	AST	2	MTA0131	TARANTO	COMP. M.GRANDE PAL G	102.07	A/3	1982	
47	AST	2	MTA0132	TARANTO	COMP. M.GRANDE PAL G	102.07	A/3	1982	
48	AST	2	MTA0133	TARANTO	COMP. M.GRANDE PAL G	101.1	A/3	1982	
49	AST	2	MTA0135	TARANTO	COMP. M.GRANDE PAL G	102.52	A/3	1982	
50	AST	2	MTA0136	TARANTO	COMP. M.GRANDE PAL G	101.86	A/3	1982	
51	AST	2	MTA0137	TARANTO	COMP. M.GRANDE PAL G	102.67	A/3	1982	
52	AST	2	MTA0138	TARANTO	COMP. M.GRANDE PAL H	102.59	A/3	1982	
53	AST	2	MTA0139	TARANTO	COMP. M.GRANDE PAL H	100.91	A/3	1982	
54	AST	2	MTA0140	TARANTO	COMP. M.GRANDE PAL H	102.07	A/3	1982	

n°	classif.	status	codice alloggi	località	indirizzo	mq.	cat. catasto	anno costr./r istrutt.
55	AST	2	MTA0142	TARANTO	COMP. M.GRANDE PAL H	100.99	A/3	1982
56	AST	2	MTA0145	TARANTO	COMP. M.GRANDE PAL H	101.1	A/3	1982
57	ASI	2	MTA0146	TARANTO	COMP. M.GRANDE PAL H	102.07	A/3	1982
58	AST	2	MTA0147	TARANTO	COMP. M.GRANDE PAL H	102.52	A/3	1982
59	AST	2	MTA0149	TARANTO	COMP. M.GRANDE PAL H	102.67	A/3	1982
60	AST	2	MTA0162	TARANTO	COMP. M.GRANDE PAL L	102.59	A/3	1982
61	AST	2	MTA0163	TARANTO	COMP. M.GRANDE PAL L	100.91	A/3	1982
62	AST	2	MTA0164	TARANTO	COMP. M.GRANDE PAL L	102.07	A/3	1982
63	AST	2	MTA0165	TARANTO	COMP. M.GRANDE PAL L	102.03	A/3	1982
64	AST	2	MTA0167	TARANTO	COMP. M.GRANDE PAL L	102.07	A/3	1982
65	AST	2	MTA0168	TARANTO	COMP. M.GRANDE PAL L	102.07	A/3	1982
66	AST	2	MTA0169	TARANTO	COMP. M.GRANDE PAL L	101.1	A/3	1982
67	AST	2	MTA0170	TARANTO	COMP. M.GRANDE PAL L	102.07	A/3	1982
68	AST	2	MTA0171	TARANTO	COMP. M.GRANDE PAL L	102.57	A/3	1982
69	AST	2	MTA0172	TARANTO	COMP. M.GRANDE PAL L	101.86	A/3	1982
70	AST	2	MTA0173	TARANTO	COMP. M.GRANDE PAL L	102.67	A/3	1982
71	AST	2	MTA0175	TARANTO	COMP. M.GRANDE PAL M	100.91	A/3	1982
72	AST	2	MTA0176	TARANTO	COMP. M.GRANDE PAL M	102.07	A/3	1982
73	AST	2	MTA0177	TARANTO	COMP. M.GRANDE PAL M	102.03	A/3	1982
74	AST	2	MTA0178	TARANTO	COMP. M.GRANDE PAL M	100.99	A/3	1982
75	AST	2	MTA0180	TARANTO	COMP. M.GRANDE PAL M	102.07	A/3	1982
76	AST	2	MTA0181	TARANTO	COMP. M.GRANDE PAL M	101.1	A/3	1982
77	AST	2	MTA0182	TARANTO	COMP. M.GRANDE PAL M	102.07	A/3	1982
78	AST	2	MTA0184	TARANTO	COMP. M.GRANDE PAL M	101.86	A/3	1982
79	AST	2	MTA0185	TARANTO	COMP. M.GRANDE PAL M	102.67	A/3	1982
80	AST	2	MTA0186	TARANTO	COMP. M.GRANDE PAL N	102.59	A/3	1982
81	AST	2	MTA0187	TARANTO	COMP. M.GRANDE PAL N	100.91	A/3	1982
82	AST	2	MTA0190	TARANTO	COMP. M.GRANDE PAL N	100.99	A/3	1982
83	AST	2	MTA0192	TARANTO	COMP. M.GRANDE PAL N	102.07	A/3	1982
84	AST	2	MTA0193	TARANTO	COMP. M.GRANDE PAL N	101.1	A/3	1982
85	AST	2	MTA0194	TARANTO	COMP. M.GRANDE PAL N	102.07	A/3	1982
86	AST	2	MTA0195	TARANTO	COMP. M.GRANDE PAL N	102.52	A/3	1982
87	AST	2	MTA0197	TARANTO	COMP. M.GRANDE PAL N	102.67	A/3	1982
88	ASI	2	MTA0224	TARANTO	COMPR. M/MUNI BUFFOLUTO	120.50	A/3	1940
89	AST	2	MTA0261	TARANTO	VIA G.MESSINA,125/A	103.70	A/3	1986
90	AST	2	MTA0262	TARANTO	VIA G.MESSINA,125/A	103.68	A/3	1986
91	AST	2	MTA0263	TARANTO	VIA G.MESSINA,125/A	103.68	A/3	1986
92	AST	2	MTA0264	TARANTO	VIA G.MESSINA,125/A	103.70	A/3	1986
93	ASI	2	MTA0267	TARANTO	VIA G.MESSINA,125/B	103.68	A/3	1986
94	ASI	2	MTA0268	TARANTO	VIA G.MESSINA,125/B	103.68	A/3	1986
95	ASI	2	MTA0270	TARANTO	VIA G.MESSINA,125/B	103.68	A/3	1986
96	ASI	2	MTA0273	TARANTO	VIA G.MESSINA,125/B	103.68	A/3	1986
97	ASI	2	MTA0275	TARANTO	VIA G.MESSINA,125/B	103.70	A/3	1986
98	ASI	2	MTA0290	TARANTO	VIA MAGNAGHI,4 PAL.D	103.70	A/3	1986
99	ASI	2	MTA0292	TARANTO	VIA MAGNAGHI,4 PAL.D	103.68	A/3	1986
100	ASI	2	MTA0298	GROTTAGLIE	MARISTAELI PAL. A	103.68	A/3	1985
101	ASI	2	MTA0314	GROTTAGLIE	MARISTAELI PAL. C	101.74	A/3	1985
102	ASI	2	MTA0317	GROTTAGLIE	MARISTAELI PAL. C	101.74	A/3	1985
103	ASI	2	MTA0328	TARANTO	VIZZARRO,45 PAL A	103.41	A/3	1986
104	ASI	2	MTA0329	TARANTO	VIZZARRO,45 PAL A	107.41	A/3	1986
105	ASI	2	MTA0347	TARANTO	VIZZARRO,45 PAL C	107.41	A/3	1986
106	ASI	2	MTA0349	TARANTO	VIZZARRO,45 PAL C	103.41	A/3	1986
107	ASI	2	MTA0357	TARANTO	VIZZARRO,45 PAL D	100.87	A/3	1986
108	ASI	2	MTA0359	TARANTO	VIZZARRO,45 PAL D	107.41	A/3	1986
109	ASI	2	MTA0371	TARANTO	VIZZARRO,45 PAL F	107.41	A/3	1986
110	ASI	2	MTA0372	TARANTO	VIZZARRO,45 PAL F	98.04	A/3	1986
111	ASI	2	MTA0384	TARANTO	VIZZARRO,45 PAL G	100.87	A/3	1986
112	ASI	2	MTA0387	TARANTO	VIZZARRO,45 PAL G	100.88	A/3	1986
113	ASI	2	MTA0397	TARANTO	VIZZARRO,45 PAL I	103.41	A/3	1986
114	ASI	2	MTA0399	TARANTO	VIZZARRO,45 PAL I	98.04	A/3	1986
115	ASI	2	MTA0400	TARANTO	VIZZARRO,45 PAL I	103.41	A/3	1986

n°	classif.	status	codice alloggi	località	indirizzo	mq	cat. catasto	anno costr./r. istrutt.
116	ASI	2	MTA0401	TARANTO	VIZZARRO,45 PAL I	107,41	A/3	1986
117	ASI	2	MTA0403	TARANTO	VIZZARRO,45 PAL I	103,41	A/3	1986
118	ASI	2	MTA0405	TARANTO	VIZZARRO,45 PAL I	100,88	A/3	1986
119	ASI	2	MTA0406	TARANTO	VIZZARRO,45 PAL L	103,41	A/3	1986
120	ASI	2	MTA0412	TARANTO	VIZZARRO,45 PAL L	103,41	A/3	1986
121	ASI	2	MTA0417	TARANTO	STRADA PER BUFFOLUTO 7100	108,33	A/2	1994
122	ASI	2	MTA0420	TARANTO	STRADA PER BUFFOLUTO 7100	108,33	A/2	1994
123	AST	2	MTA0439	TARANTO	CASERMA FADINI	200		
124	AST	2	MTA0440	TARANTO	CASERMA FADINI	214,29		
125	ASGC	2	MCZ0001	ISOLA C.RIZZUTO	FARO C.RIZZUTO	72,13	A/4	1945
126	ASI	2	MBR0009	BRINDISI	Rec. Difesa - Pal. Medici	114	A3	1938
127	AST	2	MBR0037	BRINDISI	Rec. Palazzina - Zona Betlemme	115,7	A3	1938
128	AST	2	MBR0045	BRINDISI	Rec. Palazzina - Zona Betlemme	99,15	A3	1940
129	ASI	2	MBR0065	BRINDISI	Compr. "Nuova Posillipo" Pal. "B"	109,3	A3	1987
130	ASI	2	MBR0067	BRINDISI	Compr. "Nuova Posillipo" Pal. "C"	109,3	A3	1987
131	AST	2	MBR0068	BRINDISI	Compr. "Nuova Posillipo" Pal. "C"	109,3	A3	1987
132	AST	2	MBR0069	BRINDISI	Compr. "Nuova Posillipo" Pal. "C"	109,3	A3	1987
133	AST	2	MBR0070	BRINDISI	Compr. "Nuova Posillipo" Pal. "C"	109,3	A3	1987
134	AST	2	MBR0071	BRINDISI	Compr. "Nuova Posillipo" Pal. "C"	109,3	A3	1987
135	AST	2	MBR0072	BRINDISI	Compr. "Nuova Posillipo" Pal. "C"	109,3	A3	1987
136	AST	2	MBR0073	BRINDISI	Compr. "Nuova Posillipo" Pal. "C"	109,3	A3	1987
137	AST	2	MBR0075	BRINDISI	Compr. "Nuova Posillipo" Pal. "C"	109,3	A3	1987
138	AST	2	MBR0082	BRINDISI	Compr. "Nuova Posillipo" Pal. "D"	109,3	A3	1987
139	AST	2	MBR0083	BRINDISI	Compr. "Nuova Posillipo" Pal. "D"	109,3	A3	1987
140	AST	2	MBR0084	BRINDISI	Compr. "Nuova Posillipo" Pal. "D"	109,3	A3	1987
141	ASI	2	MNA0002	NAPOLI	Via S.Lucia 2.	376,03	A2	1600
142	ASI	2	MNA0009	NAPOLI	Via C. Console, 3/bis.	148,43	A2	1938
143	ASI	2	MNA0011	NAPOLI	Via C. Console, 3.	111,83	A2	1938
144	ASI	2	MNA0016	NAPOLI	Via C. Console, 3.	153,60	A2	1938
145	ASI	2	MNA0026	NAPOLI	Via C. Console, 3	132,60	A2	1938
146	ASI	2	MNA0017	NAPOLI	Via C. Console, 3/bis.	137,88	A2	1938
147	ASI	2	MNA0051	Nisida (NA)	Pal. Mezzacosta	90,52	A2	1993
148	ASI	2	MNA0053	NAPOLI	Via Piedigrotta, 65.	78,38	A2	1985
149	ASI	2	MNA0054	NAPOLI	Via Piedigrotta, 65.	66,02	A2	1985
150	ASI	2	MNA0058	NAPOLI	Via Piedigrotta, 65.	90,80	A2	1985
151	AST	2	MNA0059	NAPOLI	Via Piedigrotta, 65.	90,8	A2	1985
152	AST	2	MNA0060	NAPOLI	Via Piedigrotta, 65.	90,8	A2	1985
153	ASI	2	MNA0062	NAPOLI	Via Piedigrotta, 4	80,06	A2	1985
154	ASI	2	MNA0063	Miliscola (NA)	Palazzina Alloggi	136,33	A2	1993
155	ASI	2	MNA0072	Miliscola (NA)	Nuovi Alloggi	74,58	A2	1988
156	ASI	2	MNA0073	Pozzuoli (NA)	Zona Celle	69,04	A3	1930
157	AST	2	MNA0074	Pozzuoli (NA)	Zona Celle	63,29	A3	1930
158	AST	2	MNA0075	Pozzuoli (NA)	Zona Celle	109,11	A3	1930
159	AST	2	MNA0076	Pozzuoli (NA)	Zona Celle	86,63	A3	1930
160	AST	2	MNA0077	Pozzuoli (NA)	Zona Celle	112,53	A3	1930

ALLOGGI DI SERVIZIO

"UTENTI SENZA TITOLO"

Annesso 2

Marina Militare

MARICAPITALE

COMANDO: MARICAPITALE

ALLOGGI DI SERVIZIO

UTENTI SENZA TITOLO - N° 172

Annesso 2

n°	classif.	status	codice alloggi	località	indirizzo	mq.	cat. catasto	anno costruz.
1	ASI	2	MRM0009	ROMA	Via Romeo Romei, 5 Pal. A Int. 12	150,700	A2	1963
2	ASI	2	MRM0010	ROMA	Via Romeo Romei, 5 Pal. B Int. 1 bis	112,000	A2	1963
3	ASI	2	MRM0013	ROMA	Via Romeo Romei, 5 Pal. B Int. 4	137,000	A2	1963
4	ASI	2	MRM0017	ROMA	Via Romeo Romei, 5 Pal. B Int. 10	137,000	A2	1963
5	ASI	2	MRM0038	ROMA	Via Romeo Romei, 5 Pal. D Int. 10	102,500	A2	1963
6	ASI	2	MRM0040	ROMA	Via della Storta, 727 - Pal. A Int. 2	77,200	A3	1972
7	AST	2	MRM0042	ROMA	Via della Storta, 727 - Pal. A Int. 4	77,100	A3	1972
8	ASI	2	MRM0050	ROMA	Via della Storta, 727 - Pal. A Int. 12	78,100	A3	1972
9	ASI	2	MRM0054	ROMA	Via della Storta, 727 - Pal. B Int. 4	95,300	A3	1971
10	ASI	2	MRM0057	ROMA	Via della Storta, 727 - Pal. B Int. 7	61,000	A3	1971
11	ASI	2	MRM0062	ROMA	Via della Storta, 727 - Pal. B Int. 12	95,300	A3	1971
12	ASI	2	MRM0064	ROMA	Via della Storta, 727 - Pal. C Int. 2	76,200	A3	1972
13	AST	2	MRM0065	ROMA	Via della Storta, 727 - Pal. C Int. 3	77,900	A3	1972
14	ASI	2	MRM0068	ROMA	Via della Storta, 727 - Pal. C Int. 6	76,200	A3	1972
15	ASI	2	MRM0071	ROMA	Via della Storta, 727 - Pal. C Int. 9	95,400	A3	1972
16	AST	2	MRM0072	ROMA	Via della Storta, 727 - Pal. C Int. 10	76,200	A3	1972
17	ASI	2	MRM0073	ROMA	Via della Storta, 727 - Pal. C Int. 11	78,000	A3	1972
18	ASI	2	MRM0075	ROMA	Via della Storta, 727 - Pal. D Int. 1	95,400	A3	1972
19	ASI	2	MRM0076	ROMA	Via della Storta, 727 - Pal. D Int. 2	76,200	A3	1972
20	ASI	2	MRM0078	ROMA	Via della Storta, 727 - Pal. D Int. 4	78,200	A3	1972
21	ASI	2	MRM0079	ROMA	Via della Storta, 727 - Pal. D Int. 5	95,400	A3	1972
22	AST	2	MRM0084	ROMA	Via della Storta, 727 - Pal. D Int. 10	76,200	A3	1972
23	AST	2	MRM0068	ROMA	Via della Storta, 727 - Pal. C	76,200	A3	1972
24	AST	2	MRM0084	ROMA	Via della Storta, 727 - Pal. D Int. 10	76,200	A3	1972
25	AST	2	MRM0086	ROMA	Via della Storta, 727 - Pal. D Int. 12	78,200	A3	1972
26	AST	2	MRM0088	ROMA	Via della Storta, 727 - Pal. E Int. 2	76,200	A3	1975
27	ASI	2	MRM0091	ROMA	Via della Storta, 727 - Pal. E Int. 5	95,400	A3	1975
28	ASI	2	MRM0095	ROMA	Via della Storta, 727 - Pal. E Int. 9	95,400	A3	1975
29	ASI	2	MRM0097	ROMA	Via della Storta, 727 - Pal. E Int. 11	77,900	A3	1975
30	ASI	2	MRM0098	ROMA	Via della Storta, 727 - Pal. E Int. 12	78,200	A3	1975
31	ASI	2	MRM0099	ROMA	Via della Storta, 727 - Pal. F Int. 1	95,400	A3	1975
32	ASI	2	MRM0100	ROMA	Via della Storta, 727 - Pal. F Int. 2	76,200	A3	1975
33	ASI	2	MRM0112	ROMA	Via della Storta, 727 - Pal. G Int. 2	76,200	A3	1975
34	AST	2	MRM0113	ROMA	Via della Storta, 727 - Pal. G Int. 3	77,900	A3	1975
35	AST	2	MRM0115	ROMA	Via della Storta, 727 - Pal. G Int. 5	95,400	A3	1975
36	ASI	2	MRM0127	ROMA	Via della Storta, 727 - Pal. H Int. 5	95,400	A3	1975
37	ASI	2	MRM0129	ROMA	Via della Storta, 727 - Pal. H Int. 7	95,400	A3	1975
38	ASI	2	MRM0136	ROMA	Via della Storta, 727 - Pal. I Int. 2	76,200	A3	1977
39	AST	2	MRM0142	ROMA	Via della Storta, 727 - Pal. I Int. 8	75,500	A3	1977
40	AST	2	MRM0145	ROMA	Via della Storta, 727 - Pal. I Int. 11	77,900	A3	1977
41	ASI	2	MRM0148	ROMA	Via della Storta, 727 - Pal. L Int. 2	72,200	A3	1977
42	AST	2	MRM0149	ROMA	Via della Storta, 727 - Pal. L Int. 3	78,000	A3	1977
43	ASI	2	MRM0150	ROMA	Via della Storta, 727 - Pal. L Int. 4	78,200	A3	1977
44	ASI	2	MRM0156	ROMA	Via della Storta, 727 - Pal. L Int. 10	76,200	A3	1977
45	AST	2	MRM0161	ROMA	Via della Storta, 727 - Pal. M Int. 3	78,000	A3	1978
46	AST	2	MRM0164	ROMA	Via della Storta, 727 - Pal. M Int. 6	76,200	A3	1978
47	AST	2	MRM0165	ROMA	Via della Storta, 727 - Pal. M Int. 7	78,000	A3	1978
48	AST	2	MRM0167	ROMA	Via della Storta, 727 - Pal. M Int. 9	95,400	A3	1978
49	AST	2	MRM0168	ROMA	Via della Storta, 727 - Pal. M Int. 10	76,200	A3	1978
50	ASI	2	MRM0174	ROMA	Via della Storta, 727 - Pal. N Int. 4	78,200	A3	1978
51	ASI	2	MRM0176	ROMA	Via della Storta, 727 - Pal. N Int. 6	76,200	A3	1978
52	ASI	2	MRM0178	ROMA	Via della Storta, 727 - Pal. N Int. 8	78,200	A3	1978
53	ASI	2	MRM0181	ROMA	Via della Storta, 727 - Pal. N Int. 11	78,000	A3	1978
54	ASI	2	MRM0182	ROMA	Via della Storta, 727 - Pal. N Int. 12	80,000	A3	1978

n°	classif.	status	codice alloggi	località	indirizzo	mq.	cat. catasto	anno costruz.
55	ASI	2	MRM0184	ROMA	Via della Storta, 727 - Pal. O Int. 2	76,200	A3	1978
56	ASI	2	MRM0185	ROMA	Via della Storta, 727 - Pal. O Int. 3	78,000	A3	1978
57	AST	2	MRM0186	ROMA	Via della Storta, 727 - Pal. O Int. 4	78,200	A3	1978
58	ASI	2	MRM0193	ROMA	Via della Storta, 727 - Pal. O Int. 11	78,000	A3	1978
59	ASI	2	MRM0195	ROMA	Via della Storta, 727 - Pal. P Int. 1	95,840	A3	1979
60	ASI	2	MRM0198	ROMA	Via della Storta, 727 - Pal. P Int. 4	78,200	A3	1979
61	ASI	2	MRM0203	ROMA	Via della Storta, 727 - Pal. P Int. 9	95,400	A3	1979
62	AST	2	MRM0204	ROMA	Via della Storta, 727 - Pal. P Int. 10	76,200	A3	1979
63	ASI	2	MRM0205	ROMA	Via della Storta, 727 - Pal. P Int. 11	78,000	A3	1979
64	ASI	2	MRM0206	ROMA	Via della Storta, 727 - Pal. P Int. 12	78,200	A3	1979
65	ASI	2	MRM0207	ROMA	Via della Storta, 727 - Pal. Q Int. 1	95,400	A3	1979
66	AST	2	MRM0209	ROMA	Via della Storta, 727 - Pal. Q Int. 3	78,000	A3	1979
67	ASI	2	MRM0211	ROMA	Via della Storta, 727 - Pal. Q Int. 5	95,400	A3	1979
68	ASI	2	MRM0213	ROMA	Via della Storta, 727 - Pal. Q Int. 7	78,000	A3	1979
69	AST	2	MRM0214	ROMA	Via della Storta, 727 - Pal. Q Int. 8	78,200	A3	1979
70	ASI	2	MRM0216	ROMA	Via della Storta, 727 - Pal. Q Int. 10	76,200	A3	1979
71	AST	2	MRM0217	ROMA	Via della Storta, 727 - Pal. Q Int. 11	78,000	A3	1979
72	AST	2	MRM0218	ROMA	Via della Storta, 727 - Pal. Q Int. 12	95,400	A3	1979
73	AST	2	MRM0221	ROMA	Via della Storta, 727 - Pal. R Int. 3	78,000	A3	1979
74	ASI	2	MRM0222	ROMA	Via della Storta, 727 - Pal. R Int. 4	78,200	A3	1979
75	AST	2	MRM0223	ROMA	Via della Storta, 727 - Pal. R Int. 5	95,400	A3	1979
76	AST	2	MRM0224	ROMA	Via della Storta, 727 - Pal. R Int. 6	76,200	A3	1979
77	AST	2	MRM0230	ROMA	Via della Storta, 727 - Pal. R Int. 12	78,200	A3	1979
78	AST	2	MRM0231	Ciampino (RM)	Via Mura dei Francesi, 195 - 7/1	110,910	A3	1982
79	ASI	2	MRM0232	Ciampino (RM)	Via Mura dei Francesi, 195 - 7/2	94,410	A3	1982
80	AST	2	MRM0233	Ciampino (RM)	Via Mura dei Francesi, 195 - 7/3	86,670	A3	1982
81	ASI	2	MRM0237	Ciampino (RM)	Via Mura dei Francesi, 195 - 7/7	110,910	A3	1982
82	AST	2	MRM0238	Ciampino (RM)	Via Mura dei Francesi, 195 - 7/8	94,410	A3	1982
83	AST	2	MRM0239	Ciampino (RM)	Via Mura dei Francesi, 195 - 7/9	86,670	A3	1982
84	AST	2	MRM0242	Ciampino (RM)	Via Mura dei Francesi, 195 - 8/3	122,870	A3	1982
85	ASI	2	MRM0243	Ciampino (RM)	Via Mura dei Francesi, 195 - 8/4	109,190	A3	1982
86	ASI	2	MRM0244	Ciampino (RM)	Via Mura dei Francesi, 195 - 8/5	66,900	A3	1982
87	AST	2	MRM0251	Ciampino (RM)	Via Mura dei Francesi, 195 - 9/3	122,870	A3	1982
88	AST	2	MRM0252	Ciampino (RM)	Via Mura dei Francesi, 195 - 9/4	109,190	A3	1982
89	AST	2	MRM0253	Ciampino (RM)	Via Mura dei Francesi, 195 - 9/5	66,910	A3	1982
90	AST	2	MRM0255	Ciampino (RM)	Via Mura dei Francesi, 195 - 9/7	109,190	A3	1982
91	AST	2	MRM0256	Ciampino (RM)	Via Mura dei Francesi, 195 - 9/8	66,910	A3	1982
92	ASI	2	MRM0260	Ciampino (RM)	Via Mura dei Francesi, 195 - 10/3	89,240	A3	1982
93	AST	2	MRM0262	Ciampino (RM)	Via Mura dei Francesi, 195 - 10/5	89,240	A3	1982
94	AST	2	MRM0267	Ciampino (RM)	Via Mura dei Francesi, 195 - 12/2	87,990	A3	1980
95	AST	2	MRM0268	Ciampino (RM)	Via Mura dei Francesi, 195 - 12/3	87,980	A3	1980
96	AST	2	MRM0270	Ciampino (RM)	Via Mura dei Francesi, 195 - 12/5	103,040	A3	1980
97	AST	2	MRM0276	Ciampino (RM)	Via Mura dei Francesi, 195 - 12/11	103,400	A3	1980
98	AST	2	MRM0277	Ciampino (RM)	Via Mura dei Francesi, 195 - 12/12	67,960	A3	1980
99	AST	2	MRM0279	Ciampino (RM)	Via Mura dei Francesi, 195 - 13/1	51,130	A3	1980
100	AST	2	MRM0280	Ciampino (RM)	Via Mura dei Francesi, 195 - 13/2	86,970	A3	1980
101	AST	2	MRM0281	Ciampino (RM)	Via Mura dei Francesi, 195 - 13/3	91,240	A3	1980
102	AST	2	MRM0283	Ciampino (RM)	Via Mura dei Francesi, 195 - 13/5	103,040	A3	1980
103	AST	2	MRM0287	Ciampino (RM)	Via Mura dei Francesi, 195 - 13/9	67,960	A3	1980
104	AST	2	MRM0288	Ciampino (RM)	Via Mura dei Francesi, 195 - 13/10	119,450	A3	1980
105	AST	2	MRM0290	Ciampino (RM)	Via Mura dei Francesi, 195 - 13/12	67,960	A3	1980
106	AST	2	MRM0291	Ciampino (RM)	Via Mura dei Francesi, 195 - 13/13	119,450	A3	1980
107	AST	2	MRM0293	Ciampino (RM)	Via Mura dei Francesi, 195 - 22/3	86,570	A3	1979
108	AST	2	MRM0295	Ciampino (RM)	Via Mura dei Francesi, 195 - 22/5	103,040	A3	1979
109	ASI	2	MRM0297	Ciampino (RM)	Via Mura dei Francesi, 195 - 22/7	104,260	A3	1979
110	AST	2	MRM0299	Ciampino (RM)	Via Mura dei Francesi, 195 - 22/9	82,660	A3	1979
111	AST	2	MRM0300	Ciampino (RM)	Via Mura dei Francesi, 195 - 22/10	104,260	A3	1979
112	AST	2	MRM0301	Ciampino (RM)	Via Mura dei Francesi, 195 - 22/11	103,040	A3	1979
113	AST	2	MRM0302	Ciampino (RM)	Via Mura dei Francesi, 195 - 22/12	82,660	A3	1979
114	AST	2	MRM0306	Ciampino (RM)	Via Mura dei Francesi, 195 - 23/3	86,070	A3	1979
115	AST	2	MRM0308	Ciampino (RM)	Via Mura dei Francesi, 195 - 23/5	103,040	A3	1979

n°	classif.	status	codice alloggi	località	indirizzo	mq.	cat. catasto	anno costruz.
116	AST	2	MRM0309	Ciampino (RM)	Via Mura dei Francesi, 195 - 23/6	82,660	A3	1979
117	ASI	2	MRM0310	Ciampino (RM)	Via Mura dei Francesi, 195 - 23/7	104,260	A3	1979
118	AST	2	MRM0311	Ciampino (RM)	Via Mura dei Francesi, 195 - 23/8	103,040	A3	1979
119	AST	2	MRM0312	Ciampino (RM)	Via Mura dei Francesi, 195 - 23/9	82,660	A3	1979
120	ASI	2	MRM0314	Ciampino (RM)	Via Mura dei Francesi, 195 - 23/11	103,040	A3	1979
121	AST	2	MRM0315	Ciampino (RM)	Via Mura dei Francesi, 195 - 23/12	82,660	A3	1979
122	ASI	2	MRM0316	Ciampino (RM)	Via Mura dei Francesi, 195 - 23/13	104,260	A3	1979
123	AST	2	MRM0318	Ciampino (RM)	Via Mura dei Francesi, 195 - 24/2	86,810	A3	1979
124	AST	2	MRM0319	Ciampino (RM)	Via Mura dei Francesi, 195 - 24/3	87,160	A3	1979
125	AST	2	MRM0321	Ciampino (RM)	Via Mura dei Francesi, 195 - 24/5	108,300	A3	1979
126	AST	2	MRM0322	Ciampino (RM)	Via Mura dei Francesi, 195 - 24/6	95,570	A3	1979
127	ASI	2	MRM0323	Ciampino (RM)	Via Mura dei Francesi, 195 - 24/7	87,730	A3	1979
128	ASI	2	MRM0324	Ciampino (RM)	Via Mura dei Francesi, 195 - 24/8	108,300	A3	1979
129	AST	2	MRM0325	Ciampino (RM)	Via Mura dei Francesi, 195 - 24/9	95,750	A3	1979
130	AST	2	MRM0326	Ciampino (RM)	Via Mura dei Francesi, 195 - 24/10	87,730	A3	1979
131	AST	2	MRM0327	Ciampino (RM)	Via Mura dei Francesi, 195 - 24/11	108,300	A3	1979
132	AST	2	MRM0328	Ciampino (RM)	Via Mura dei Francesi, 195 - 24/12	95,570	A3	1979
133	AST	2	MRM0331	Ciampino (RM)	Via Mura dei Francesi, 195 - 25/2	104,034	A3	1979
134	AST	2	MRM0332	Ciampino (RM)	Via Mura dei Francesi, 195 - 25/3	86,860	A3	1979
135	AST	2	MRM0334	Ciampino (RM)	Via Mura dei Francesi, 195 - 25/5	108,300	A3	1979
136	AST	2	MRM0335	Ciampino (RM)	Via Mura dei Francesi, 195 - 25/6	95,570	A3	1979
137	AST	2	MRM0336	Ciampino (RM)	Via Mura dei Francesi, 195 - 25/7	87,730	A3	1979
138	ASI	2	MRM0338	Ciampino (RM)	Via Mura dei Francesi, 195 - 9/2	95,570	A3	1979
139	AST	2	MRM0339	Ciampino (RM)	Via Mura dei Francesi, 195 - 25/10	87,730	A3	1979
140	AST	2	MRM0340	Ciampino (RM)	Via Mura dei Francesi, 195 - 25/11	108,300	A3	1979
141	AST	2	MRM0341	Ciampino (RM)	Via Mura dei Francesi, 195 - 25/12	95,570	A3	1979
142	AST	2	MRM0347	Ciampino (RM)	Via Mura dei Francesi, 195 - 26/5	103,040	A3	1979
143	ASI	2	MRM0349	Ciampino (RM)	Via Mura dei Francesi, 195 - 26/7	104,260	A3	1979
144	ASI	2	MRM0352	Ciampino (RM)	Via Mura dei Francesi, 195 - 26/10	87,730	A3	1979
145	AST	2	MRM0353	Ciampino (RM)	Via Mura dei Francesi, 195 - 26/11	103,040	A3	1979
146	AST	2	MRM0356	Ciampino (RM)	Via Mura dei Francesi, 195 - 27/1	52,040	A3	1979
147	AST	2	MRM0357	Ciampino (RM)	Via Mura dei Francesi, 195 - 27/2	111,022	A3	1979
148	AST	2	MRM0358	Ciampino (RM)	Via Mura dei Francesi, 195 - 27/3	87,160	A3	1979
149	AST	2	MRM0359	Ciampino (RM)	Via Mura dei Francesi, 195 - 27/4	50,330	A3	1979
150	AST	2	MRM0360	Ciampino (RM)	Via Mura dei Francesi, 195 - 27/5	108,300	A3	1979
151	AST	2	MRM0361	Ciampino (RM)	Via Mura dei Francesi, 195 - 27/6	95,570	A3	1979
152	AST	2	MRM0362	Ciampino (RM)	Via Mura dei Francesi, 195 - 27/7	87,730	A3	1979
153	AST	2	MRM0363	Ciampino (RM)	Via Mura dei Francesi, 195 - 27/8	108,300	A3	1979
154	AST	2	MRM0364	Ciampino (RM)	Via Mura dei Francesi, 195 - 27/9	95,570	A3	1979
155	AST	2	MRM0365	Ciampino (RM)	Via Mura dei Francesi, 195 - 27/10	87,730	A3	1979
156	AST	2	MRM0366	Ciampino (RM)	Via Mura dei Francesi, 195 - 27/11	108,300	A3	1979
157	AST	2	MRM0367	Ciampino (RM)	Via Mura dei Francesi, 195 - 27/12	95,570	A3	1979
158	AST	2	MRM0368	Ciampino (RM)	Via Mura dei Francesi, 195 - 27/13	87,730	A3	1979
159	AST	2	MRM0374	Ciampino (RM)	Via Mura dei Francesi, 195 - 28/6	82,660	A3	1979
160	AST	2	MRM0378	Ciampino (RM)	Via Mura dei Francesi, 195 - 28/10	82,660	A3	1979
161	AST	2	MRM0380	Ciampino (RM)	Via Mura dei Francesi, 195 - 28/12	82,660	A3	1979
162	ASI	2	MRM0384	ROMA	Via della Storta, 701 - Pal. Co. Int. 3	113,000	A3	1940
163	ASI	2	MRM0390	ROMA	Via C. Montanari, 1 - Pal. A Int. 3	83,200	A2	1947
164	ASI	2	MRM0394	ROMA	Via C. Montanari, 1 - Pal. A Int. 7	96,000	A2	1947
165	ASI	2	MRM0399	ROMA	Via F. Corridoni, 18 - Pal. B Int. 12	90,000	A2	1947
166	ASI	2	MRM0409	ROMA	Largo S. Andrea delle Fratte, 1	122,710	A3	1938
167	ASI	2	MLT1006	Sabaudia (LT)	Via Dante, 5 - Pal. B Int. 6	75,600	A2	1960
168	ASI	2	MRM0413	ROMA	Via Monte Carnevale, 381 - 3/3	92,000	A3	1960
169	ASI	2	MRM0417	ROMA	Via Monte Carnevale, 381 - 7/7	99,000	A3	1960
170	ASI	2	MRM0427	ROMA	Via Monte Carnevale, 381 - 13/7	106,000	A3	1960
171	ASGC	2	MRM0435	Monterotondo (RM)	Via F. Ceccoli, 42 - Pal. 2 Int. 5	106,000	A3	1960
172	ASI	2	MLT 0002	Gaeta (LT)	zona spaltone	54,550	A2	1965

ALI OGGI DI SERVIZIO

"TITENTI SENZA TITOLO"

Annesso 2

Marina Militare

MARISARDEGNA

COMANDO : MARISARDEGNA ALLOGGI DI SERVIZIO

UTENTI SENZA TITOLO - N° 121

Annesso 2

n°	classif.	status	codice alloggi	località	indirizzo	mq.	cat. catasto	anno costru
1	ASI	2	MSS0009	La Maddalena (SS)	P.zza Umberto I° nr.7	107,66	A3	1900
2	ASI	2	MSS0011	La Maddalena (SS)	P.zza Umberto I° nr.6	120	A3	1900
3	ASI	2	MSS0021	La Maddalena (SS)	Ex Genio Guerra - Via Magnaghi	91	A4	1900
4	ASI	2	MSS0027	La Maddalena (SS)	Via Magnaghi - Pal. n. 4	70,22	A3	1900
5	ASI	2	MSS0028	La Maddalena (SS)	Via Magnaghi - Pal. n. 4	80,7	A3	1900
6	ASI	2	MSS0038	La Maddalena (SS)	V. Principe Amedeo	98,52	A3	1900
7	ASI	2	MSS0040	La Maddalena (SS)	V.Principe Amedeo - Palazzone	51,7	A3	1900
8	ASI	2	MSS0042	La Maddalena (SS)	V.Principe Amedeo - Palazzone	66,79	A3	1900
9	ASI	2	MSS0044	La Maddalena (SS)	V.Principe Amedeo - Palazzone	100,4	A3	1900
10	ASI	2	MSS0047	La Maddalena (SS)	V.Principe Amedeo - Palazzone	70,23	A3	1900
11	ASI	2	MSS0057	La Maddalena (SS)	V.le Amm.Mirabello n.1/C	58,96	A3	1900
12	ASI	2	MSS0059	La Maddalena (SS)	V.le Amm.Mirabello n.3	67,7	A3	1900
13	ASI	2	MSS0062	La Maddalena (SS)	V.le Amm.Mirabello n.3	71,35	A3	1900
14	ASI	2	MSS0070	La Maddalena (SS)	V.Principe Amedeo-Pal.Sott.	53,22	A3	1900
15	ASI	2	MSS0072	La Maddalena (SS)	V.Principe Amedeo-Pal.Sott.	46,86	A3	1900
16	ASI	2	MSS0073	La Maddalena (SS)	V.Principe Amedeo-Pal.Sott.	65,79	A3	1900
17	ASI	2	MSS0074	La Maddalena (SS)	V.Principe Amedeo-Pal.Sott.	58,22	A3	1900
18	ASI	2	MSS0081	La Maddalena (SS)	V.le Amm.Mirabello n.29	71,49	A3	1900
19	ASI	2	MSS0082	La Maddalena (SS)	V.le Amm. Mirabello n.31	72,03	A3	1900
20	ASI	2	MSS0083	La Maddalena (SS)	V.le Amm.Mirabello n.31	63,45	A3	1900
21	ASI	2	MSS0084	La Maddalena (SS)	V.le Amm. Mirabello n.31	63,45	A3	1900
22	ASI	2	MSS0085	La Maddalena (SS)	V.le Amm. Mirabello n.31	71,49	A3	1900
23	ASI	2	MSS0086	La Maddalena (SS)	Cala Chiesa - Pal. M	76,6	A3	1900
24	ASI	2	MSS0087	La Maddalena (SS)	Cala Chiesa - Pal. M	90,96	A3	1900
25	ASI	2	MSS0101	La Maddalena (SS)	Cala Camiciotto - Pal. A	78,27	A3	1900
26	ASI	2	MSS0102	La Maddalena (SS)	Cala Camiciotto - Pal. B	76,65	A3	1900
27	ASI	2	MSS0103	La Maddalena (SS)	Cala Camiciotto - Pal. B	76,65	A3	1900
28	ASI	2	MSS0104	La Maddalena (SS)	Cala Camiciotto - Pal. C	75,16	A3	1900
29	ASI	2	MSS0112	La Maddalena (SS)	V. Vespucci - Ex Caserma Sauro	120	A4	1900
30	ASI	2	MSS0114	La Maddalena (SS)	Via Cagliari	124	A4	1900
31	ASI	2	MSS0119	La Maddalena (SS)	P.za Faravelli - Pal. MAS	118,87	A4	1900
32	ASI	2	MSS0120	La Maddalena (SS)	P.za Faravelli - Pal. SMG	73,32	A4	1900
33	ASI	2	MSS0123	La Maddalena (SS)	P.za Faravelli - Pal. SMG	120	A4	1900
34	ASI	2	MSS0140	La Maddalena (SS)	Loc. Guardivecchia - Fuori opera	91	A4	1900
35	ASI	2	MSS0141	La Maddalena (SS)	Loc. Guardivecchia - Fuori opera	97,44	A4	1900
36	ASI	2	MSS0143	La Maddalena (SS)	Loc. Guardivecchia - Nell'opera	76,47	A4	1900
37	ASI	2	MSS0146	La Maddalena (SS)	Loc. Guardivecchia - Nell'opera	96,24	A4	1900
38	ASI	2	MSS0148	La Maddalena (SS)	V.le Amm.Mirabello Pal. B	116,68	A3	1900
39	ASI	2	MSS0158	La Maddalena (SS)	V.Amm.Mirabello Pal. "A"	104,52	A3	1900
40	ASI	2	MSS0159	La Maddalena (SS)	V.Amm.Mirabello Pal. "A"	85,66	A3	1900
41	ASI	2	MSS0164	La Maddalena (SS)	P.za Umberto I	90,6	A3	1900
42	ASI	2	MSS0169	La Maddalena (SS)	P.za Umberto I	90,6	A3	1900
43	ASI	2	MSS0171	La Maddalena (SS)	P.za Umberto I	90,6	A3	1900
44	ASI	2	MSS0183	La Maddalena (SS)	Parco Padule	117,36	A3	1985
45	ASGC	2	MSS0191	La Maddalena (SS)	Isola Caprera	82,04	A4	1900
46	AST	2	MSS0200	La Maddalena (SS)	Nido D'Aquila	190,57	A4	1900
47	AST	2	MSS0229	La Maddalena (SS)	Cala Gavetta	77,14	A4	1900
48	AST	2	MSS0240	La Maddalena (SS)	P.za Umberto I, n.5	73,29	A3	1900
49	AST	2	MSS0243	La Maddalena (SS)	V.Principe Amedeo - Palazzone	72,46	A3	1900
50	AST	2	MSS0244	La Maddalena (SS)	V. Principe Amedeo - Palazzone	80,52	A3	1900
51	AST	2	MSS0245	La Maddalena (SS)	V. Principe Amedeo - Palazzone	102,35	A3	1900
52	AST	2	MSS0246	La Maddalena (SS)	V. Principe Amedeo - Palazzone	81,02	A3	1900
53	AST	2	MSS0247	La Maddalena (SS)	V. Principe Amedeo - Palazzone	53,22	A3	1900
54	AST	2	MSS0249	La Maddalena (SS)	V. Principe Amedeo - Palazzone	65,79	A3	1900

n°	classif.	status	codice alloggi	località	indirizzo	mq.	cat. catasto	anno costru
55	AST	2	MSS0250	La Maddalena (SS)	V. Principe Amedeo - Palazzone	65,79	A3	1900
56	AST	2	MSS0251	La Maddalena (SS)	V. Principe Amedeo - Palazzone	65,79	A3	1900
57	AST	2	MSS0252	La Maddalena (SS)	V.le Armm. Mirabello n.29	70,73	A3	1900
58	AST	2	MSS0254	La Maddalena (SS)	V.le Mirabello n.31	72,03	A3	1900
59	AST	2	MSS0255	La Maddalena (SS)	Cala Camiciotto - Pal. A	78,27	A3	1900
60	AST	2	MSS0256	La Maddalena (SS)	Cala Camiciotto - Pal. B	76,64	A3	1900
61	AST	2	MSS0257	La Maddalena (SS)	Cala Camiciotto - Pal. B	76,64	A3	1900
62	AST	2	MSS0258	La Maddalena (SS)	V.le Mirabello - Ex Disciplina	66	A4	1900
63	AST	2	MSS0260	La Maddalena (SS)	V.le Mirabello - Ex Disciplina	90	A4	1900
64	AST	2	MSS0261	La Maddalena (SS)	V.le Mirabello - Ex Disciplina	66,21	A4	1900
65	AST	2	MSS0262	La Maddalena (SS)	V.le Mirabello - Ex Disciplina	72,3	A4	1900
66	AST	2	MSS0263	La Maddalena (SS)	V.le Mirabello - Ex Disciplina	71,29	A4	1900
67	AST	2	MSS0264	La Maddalena (SS)	V.le Mirabello - Ex Disciplina	79,4	A4	1900
68	AST	2	MSS0265	La Maddalena (SS)	V.le Mirabello - Ex Disciplina	77,05	A4	1900
69	AST	2	MSS0266	La Maddalena (SS)	V.le Mirabello - Ex Disciplina	100,24	A4	1900
70	AST	2	MSS0267	La Maddalena (SS)	V.le Mirabello - Ex Disciplina	92,84	A4	1900
71	AST	2	MSS0269	La Maddalena (SS)	V.le Mirabello - Ex Disciplina	77,18	A4	1900
72	AST	2	MSS0270	La Maddalena (SS)	V.le Mirabello - Ex Disciplina	52,8	A4	1900
73	AST	2	MSS0271	La Maddalena (SS)	V.le Mirabello - Ex Disciplina	75,7	A4	1900
74	AST	2	MSS0272	La Maddalena (SS)	V.le Mirabello - Ex Disciplina	54	A4	1900
75	AST	2	MSS0273	La Maddalena (SS)	V.le Mirabello - Ex Disciplina	51,53	A4	1900
76	AST	2	MSS0274	La Maddalena (SS)	V.le Mirabello - Ex Disciplina	52,2	A4	1900
77	AST	2	MSS0283	La Maddalena (SS)	Ex Caserma Sauro - Via Vespucci	71,3	A4	1900
78	AST	2	MSS0284	La Maddalena (SS)	Via Sauro	67,5	A4	1900
79	AST	2	MSS0285	La Maddalena (SS)	Via Sauro	66,2	A4	1900
80	AST	2	MSS0286	La Maddalena (SS)	Via Sauro	82,07	A4	1900
81	AST	2	MSS0287	La Maddalena (SS)	Via Sauro	80,69	A4	1900
82	AST	2	MSS0288	La Maddalena (SS)	P.za Faravelli - Caserma Porta Pon.	112	A4	1900
83	AST	2	MSS0289	La Maddalena (SS)	P.za Faravelli - Caserma Porta Pon.	120,62	A4	1900
84	AST	2	MSS0290	La Maddalena (SS)	P.za Faravelli - Pal. MAS	71,3	A4	1900
85	AST	2	MSS0291	La Maddalena (SS)	P.za Faravelli - Pal. SMG.	80	A4	1900
86	AST	2	MSS0292	La Maddalena (SS)	P.za Faravelli - Pal. SMG.	96,31	A4	1900
87	AST	2	MSS0293	La Maddalena (SS)	P.za Faravelli - Pal. SMG.	78,35	A4	1900
88	AST	2	MSS0295	La Maddalena (SS)	Villino alla Ricciolina	87,79	A4	1900
89	AST	2	MSS0302	La Maddalena (SS)	Cala Camiciotto - Pal. C	99,25	A3	1900
90	AST	2	MSS0362	La Maddalena (SS)	Loc. Guardiavecchia - Fuori opera	67,92	A4	1900
91	AST	2	MSS0363	La Maddalena (SS)	Loc. Guardiavecchia - Fuori opera	66,82	A4	1900
92	AST	2	MSS0364	La Maddalena (SS)	Loc. Guardiavecchia - Fuori opera	70	A4	1900
93	AST	2	MSS0365	La Maddalena (SS)	Loc. Guardiavecchia - Fuori opera	86,96	A4	1900
94	AST	2	MSS0366	La Maddalena (SS)	Loc. Guardiavecchia - Fuori opera	96,39	A4	1900
95	AST	2	MSS0367	La Maddalena (SS)	Loc. Guardiavecchia - Fuori opera	181,35	A4	1900
96	AST	2	MSS0368	La Maddalena (SS)	Loc. Guardiavecchia - Fuori opera	117,26	A4	1900
97	AST	2	MSS0369	La Maddalena (SS)	Loc. Guardiavecchia - Fuori opera	107,88	A4	1900
98	AST	2	MSS0370	La Maddalena (SS)	Loc. Guardiavecchia - Fuori opera	88	A4	1900
99	ASI	2	MSS0384	Olbia(SS)	V.le Isola Bianca	114,35	A3	1985
100	ASGC	2	MSS0411	Alghero (SS)	Fanali Porto	78,7		1955
101	ASGC	2	MCA1001	Carloforte (CA)	Fanali Porto	84		1955
102	ASI	2	MCA0011	CAGLIARI	Viale Colombo 9 (Base Navale), pal. molo Garau	104	A3	55
103	ASI	2	MCA0020	CAGLIARI	Comprensorio logistico San Bartolomeo, pal. "I"	72	A3	75
104	ASI	2	MCA0025	CAGLIARI	Comprensorio logistico San Bartolomeo, pal. "A"	83	A3	91
105	ASI	2	MCA0037	CAGLIARI	Comprensorio logistico San Bartolomeo, pal. "F"	110	A2	78
106	ASI	2	MCA0041	CAGLIARI	Comprensorio logistico San Bartolomeo, pal. "G"	110	A2	78
107	ASI	2	MCA0053	CAGLIARI	Via XXVIII febbraio n° 15	119	A3	54
108	ASI	2	MCA0060	CAGLIARI	Viale Calamosca n° 1	110	A4	75
109	AST	2	MCA0064	CAGLIARI	Comprensorio logistico San Bartolomeo, pal. "I"	97	A3	78
110	AST	2	MCA0065	CAGLIARI	Comprensorio logistico San Bartolomeo, pal. "A"	83	A3	91
111	AST	2	MCA0067	CAGLIARI	Comprensorio logistico San Bartolomeo, pal. "A"	83	A3	91
112	AST	2	MCA0070	CAGLIARI	Comprensorio logistico San Bartolomeo, pal. "B"	75	A2	75
113	AST	2	MCA0073	CAGLIARI	Comprensorio logistico San Bartolomeo, pal. "B"	72	A3	75
114	AST	2	MCA0075	CAGLIARI	Comprensorio logistico San Bartolomeo, pal. "E"	111	A2	74
115	AST	2	MCA0076	CAGLIARI	Comprensorio logistico San Bartolomeo, pal. "E"	109	A2	74

n°	classif.	status	codice alloggi	località	indirizzo	mq.	cat. catasto	anno costru
116	AST	2	MCA0077	CAGLIARI	Compensorio logistico San Bartolomeo, pal."E"	111	A2	74
117	AST	2	MCA0080	CAGLIARI	Compensorio logistico San Bartolomeo, pal."F"	110	A3	78
118	AST	2	MCA0081	CAGLIARI	Compensorio logistico San Bartolomeo, pal."G"	110	A3	78
119	AST	2	MCA0083	CAGLIARI	Compensorio logistico San Bartolomeo, pal."I"	145	A3	75
120	AST	2	MCA0089	CAGLIARI	Viale Calamosca n° 1	122	A3	75
121	ASGC	2	MCA0092	CAGLIARI	Deposito POL Nazionale di Monturpinu	90	A3	75

ALLOGGI DI SERVIZIO

"UTENTI SENZA TITOLO"

Amesso 2

Marina Militare

MARISICILIA

COMANDO: MARISICILIA
ALLOGGI DI SERVIZIO

UTENTI SENZA TITOLO - N° 18

ANNESSO 2

n°	classif.	status	codice alloggi	località	indirizzo	mq.	cat. catasto	anno costruz
1	ASI	2	MME0016	MESSINA	Zona Falcata-Pal. "F"- Sc.A	104,57	A/2	1970
2	ASI	2	MCT0025	CATANIA	Maristaeli-stradale primosole,4-pal F	125,08	A/2	1985
3	ASI	2	MME0076	MESSINA	Pal."2"- Via G.La Farina Is.241	95,24	A/2	1945
4	AST	2	MME0018	MESSINA	Zona Falcata-Pal. "F"- Sc.A	104,57	A/2	1970
5	AST	2	MME0021	MESSINA	Zona Falcata-Pal. "F"- Sc.B	104,57	A/2	1970
6	AST	2	MME0082	MESSINA	Pal."2"- Via G.La Farina Is.241	134,55	A/2	1945
7	AST	2	MME0089	MESSINA	Pal.C/da S.Agata (Ex Batteria)	97	A/2	1945
8	AST	2	MCT0029	CATANIA	Maristaeli-stradale primosole,4-pal G	125,08	A/2	1985
9	ASI	2	MSR0017	Augusta (SR)	Palazzina Punta Carcarella	100	A3	1992
10	AST	2	MSR0078	Augusta (SR)	Palazzina Sottufficiali - S. Giuseppe	114	A3	1959
11	AST	2	MSR0079	Augusta (SR)	Palazzina Sottufficiali - S. Giuseppe	101	A3	1959
12	AST	2	MSR0082	Augusta (SR)	Pal Sott/li "B" Campo Palma	89	A3	1973
13	AST	2	MSR0083	Augusta (SR)	Pal. Nuova "E" Ovest Campo Palma	127	A3	1985
14	AST	2	MSR0084	Augusta (SR)	Pal. Nuova "E" Ovest Campo Palma	127	A3	1985
15	AST	2	MSR0085	Augusta (SR)	Pal. Nuova "E" Ovest Campo Palma	127	A3	1985
16	AST	2	MSR0086	Augusta (SR)	Ex BATTERIA - Punta Izzo	121	A3	1960
17	AST	2	MSR0087	Augusta (SR)	Ex BATTERIA - Punta Izzo	80	A3	1960
18	AST	2	MSR0088	Augusta (SR)	Ex BATTERIA - Punta Izzo	130	A3	1993

Alloggi di Servizio

Marina Militare

“TEMPORANEAMENTE LIBERI”

M.D. Ancona	n.	45
M.D. La Spezia	n.	92
M. D. Taranto	n.	178
Maricapitale	n.	77
Marisardegna	n.	49
Marisicilia	n.	84
TOTALI	n.	525

STATO MAGGIORE DELLA MARINA
PROSPETTO RIEPILOGATIVO ALLOGGI DI SERVIZIO
 Anno 2001

TEMPORANEAMENTE LIBERI

COMANDI DIPARTIMENTALI	Attesa Lavori* Annesso 3 Appendice 1	In atto Reimpiegabili** Annesso 3 Appendice 2	TOTALE
M.DIPART ANCONA	23	22	45
M.DIPART LA SPEZIA	92	0	92
M.DIPART TARANTO	87	91	178
MARICAPITALE	59	18	77
MARISARDEGNA	48	1	49
MARISICILIA	72	12	84
TOTALE	381	144	525

(*) Alloggi disponibili alla data del rilevamento che per essere riassegnati devono previamente essere sottoposti a lavori di manutenzione ordinaria e/o straordinaria.

(**) Alloggi disponibili alla data del rilevamento (già sottoposti a lavori di manutenzione) che vengono offerti ai primi classificati delle varie graduatorie degli Enti territoriali per le riassegnazioni.

ALLOGGI DI SERVIZIO

"TEMPORANEAMENTE LIBERI"

Annesso 3

Appendice 1

Marna Militare

MARIDIPART ANCONA

COMANDO: MARIDIPART ANCONA ALLOGGI DI SERVIZIO

ATTESA LAVORI - N. 23

Annesso 3 Appendice 1

n°	classif.	status	codice alloggi	località	indirizzo	mq.	cat. catasto	anno costruz.
1	ASI	3e	MAN0002	Ancona	Fabbricato Comando in Capo - via Rodi	175	A3	1957
2	ASI	3a	MVE0010	Venezia	Fabbricato Fantasia - Venezia	129,37	A3	1900
3	ASI	3c	MVE0023	Venezia	Fabbricato C.R.D.D. - Venezia	74	A3	1900
4	ASI	3d	MAN0030	Ancona	Fabbricato Logistico - via San Martino n° 65.	56	A3	1955
5	ASI	3c	MAN0046	Ancona	Fabbr. Log. via Colombo 25 Sc. E	95	A3	1976
6	ASI	3c	MAN0088	Camerano (AN)	Comprensorio Aspigo - via degli Zingari	110	A3	1956
7	ASI	3c	MAN0106	Ancona	Fabbricato Mariradar 501 M. Cardeto	85	A3	1964
8	ASGC	3c	MAN0111	Senigallia (AN)	Segnal. Maritt. Senigallia		A3	
9	ASGC	3c	MAN0112	Senigallia (AN)	Segnal. Maritt. Senigallia		A3	
10	ASGC	3c	MAN0113	Senigallia (AN)	Segnal. Maritt. Senigallia		A3	
11	ASI	3e	MCH0002	Vasto (CH)	Fabbricato Mariradar 512 - Punta Penna	120	A3	1994
12	ASGC	3e	MCH0004	Ortona (CH)	Segnal. Maritt. Ortona		A3	
13	ASI	3e	MCH0008	Vasto (CH)	Segnal. Maritt. Punta Penna (Vasto)	89	A3	
14	ASGC	3e	MFE0001	Porto Garibaldi (CH)	Segnal. Maritt. Porto Garibaldi		A3	
15	ASI	3e	MFG1001	Vieste (FG)	Mariradar 509 - Vieste	80	A3	15°sec.
16	ASGC	3e	MFG1003	Vieste (FG)	Segnal. Maritt. Vieste		A3	
17	ASGC	3e	MFG1005	Vieste (FG)	Segnal. Maritt. Vieste		A3	
18	ASGC	3e	MPS0001	Mondolfo (PS)	Maristameteo Mondolfo (PS) - Marotta	101	A3	1968
19	ASI	3a	MPS0002	Mondolfo (PS)	Maristameteo Mondolfo (PS) - Marotta	101	A3	1968
20	ASGC	3e	MPS0005	Pesaro	Segnal. Maritt. Pesaro Monte San Bartolo		A3	
21	ASGC	3e	MPS0006	Pesaro	Segnal. Maritt. Pesaro Monte San Bartolo		A3	
22	ASGC	3e	MRO0002	Cà Zuliani (RO)	Segnal. Maritt. Punta Maestra - Cà Zuliani		A3	
23	ASGC	3e	MTS0007	Trieste	Segnal. Maritt. Porto (Molo F.lli Bandiera)		A3	

ALLOGGI DI SERVIZIO

“TEMPORANEAMENTE LIBERI”

Annesso 3

Appendice 1

Marina Militare

MARIDIPART LA SPEZIA

COMANDO:MARIDIPART LA SPEZIA.

ALLOGGI DI SERVIZIO

ATTESA LAVORI - N° 92

Annesso 3 - Appendice 1

n°	classif.	status	codice alloggi	località	indirizzo	mq.	cat. catasto	anno costruz
1	ASI	3D	MSP0002	LA SPEZIA	VIA CHIODO,25 Pal. AMMIRAGLIATO	142	A/3	1945
2	ASI	3D	MSP0006	LA SPEZIA	VIA CHIODO,25 Pal. AMMIRAGLIATO	168	A/3	1945
3	ASI	3D	MSP0019	LA SPEZIA	VIA GRAMSCL,200	123,5	A/3	1945
4	ASI	3D	MSP0026	LA SPEZIA	VIALE FIESCHI,14	126,25	A/3	1945
5	ASI	3D	MSP0028	LA SPEZIA	VIALE FIESCHI,18	75	A/3	1945
6	ASI	3D	MSP0038	PORTOVENERE	VIA LIBERTA',1	165	A/3	1945
7	ASI	3D	MSP0051	LA SPEZIA	VIALE SAN BARTOLOMEO,805	90	A/3	1950
8	ASI	3D	MSP0054	LA SPEZIA	VIALE SAN BARTOLOMEO,819	142	A/3	1950
9	ASI	3D	MSP0055	LA SPEZIA	VIALE SAN BARTOLOMEO,821	85	A/3	1950
10	ASI	3D	MSP0056	LA SPEZIA	VIALE SAN BARTOLOMEO,821	100	A/3	1950
11	ASI	3D	MSP0057	LA SPEZIA	VIALE SAN BARTOLOMEO,821	90	A/3	1950
12	ASI	3D	MSP0058	LA SPEZIA	VIALE SAN BARTOLOMEO,825	140	A/3	1950
13	ASI	3D	MSP0069	LA SPEZIA	VIALE SAN BARTOLOMEO,400	115	A/3	1950
14	AST	3D	MSP0074	LA SPEZIA	VIALE SAN BARTOLOMEO,400	90	A/3	1950
15	ASI	3D	MSP0077	LA SPEZIA	VIALE SAN BARTOLOMEO,400	130	A/3	1950
16	ASI	3D	MSP0085	SARZANA	VIA GHIARETTOLO	125	A/3	1970
17	ASI	3D	MSP0098	PORTOVENERE	VIA LIBERTA',1	55	A/3	1945
18	ASI	3D	MSP0101	PORTOVENERE	VIA LIBERTA',1	106	A/3	1945
19	ASGC	3D	MSP0104	I.PALMARIA	PIAZZA TERRIZZO,12	80	A/3	1945
20	AST	3D	MSP0109	LA SPEZIA	VIALE SAN BARTOLOMEO,400	77	A/3	1950
21	AST	3D	MSP0112	LA SPEZIA	VIA PAGLIARI,26	76,3	A/3	1950
22	ASI	3D	MSP0114	LA SPEZIA	VIALE SAN BARTOLOMEO,396	63,8	A/3	1950
23	ASI	3D	MSP0115	LA SPEZIA	VIALE SAN BARTOLOMEO,400	63,8	A/3	1950
24	ASI	3D	MSP0117	LA SPEZIA	VIALE SAN BARTOLOMEO,400	80	A/3	1950
25	ASI	3D	MSP0118	LA SPEZIA	VIALE SAN BARTOLOMEO,400	55	A/3	1950
26	ASI	3D	MSP0123	LA SPEZIA	VIALE SAN BARTOLOMEO,400	105	A/3	1950
27	ASI	3D	MSP0128	LA SPEZIA	VIALE ITALIA,2	71,5	A/3	1950
28	ASI	3D	MSP0129	LA SPEZIA	VIALE ITALIA,2	71,5	A/3	1950
29	ASI	3D	MSP0139	LA SPEZIA	VIA ZARA,3	115	A/3	1945
30	ASI	3D	MSP0144	PORTOVENERE	VIA LIBERTA',1	152	A/3	1945
31	ASI	3D	MSP0149	PORTOVENERE	VIA LIBERTA',1	77	A/3	1945
32	ASI	3D	MSP0151	PORTOVENERE	VIA LIBERTA',1	205	A/3	1945
33	ASI	3D	MSP0153	PORTOVENERE	VIA LIBERTA',1	180	A/3	1945
34	ASI	3D	MSP0154	PORTOVENERE	SENO S.MARIA BALIPEDIO	125	A/3	1945
35	ASI	3D	MSP0162	LA SPEZIA	VIA PAGLIARI,26	76,3	A/3	1950
36	ASI	3D	MSP0168	LA SPEZIA	V.LE S.BARTOLOMEO,400	90	A/3	1950
37	AST	3D	MSP0177	LA SPEZIA	V.LE S.BARTOLOMEO,400	100	A/3	1950
38	ASGC	3D	MSP0186	PORTOVENERE	ISOLA TINO			
39	ASGC	3D	MSP0187	PORTOVENERE	ISOLA TINO			
40	ASI	3D	MSP0192	LA SPEZIA	VIALE SAN BARTOLOMEO N°396	140	A/3	1950
41	ASI	3D	MSP0210	LA SPEZIA	VIA DEI PIOPPI,16	116,25	A/3	1980
42	ASI	3D	MSP0216	LA SPEZIA	VIA DEI PIOPPI,16	116,25	A/3	1980
43	ASI	3D	MSP0220	LA SPEZIA	VIA XV GIUGNO, 25	99,5	A/3	1984
44	ASI	3D	MSP0231	LA SPEZIA	VIA XV GIUGNO,27	99,5	A/3	1984
45	ASI	3D	MSP0244	LA SPEZIA	VIA XV GIUGNO,37	94,75	A/3	1986
46	ASI	3D	MSP0252	LA SPEZIA	VIA XV GIUGNO,37	94,75	A/3	1986
47	ASI	3D	MSP0254	LA SPEZIA	VIA XV GIUGNO,37	94,75	A/3	1986
48	ASI	3D	MSP0260	LA SPEZIA	VIA XV GIUGNO,37	94,75	A/3	1945
49	ASI	3D	MSP0277	LA SPEZIA	VIA XV GIUGNO 41/A	107	A/3	1989
50	ASI	3D	MSP0278	LA SPEZIA	VIA XV GIUGNO 41/A	106	A/3	1989
51	ASI	3D	MSP0321	BOLANO	EX STAZIONE RT N.41	98	A/3	1991
52	ASI	3D	MSP0338	BOLANO	EX STAZIONE RT N.45	98	A/3	1991
53	ASI	3D	MLI0003	LIVORNO	V.le Italia, n° 72, Compr. Marinaccad-Pal. Comando	134	A/2	1945
54	ASI	3D	MLI0004	LIVORNO	V.le Italia, n° 72, Compr. Marinaccad-S.Leopoldo Basso	65,34	A/2	1956

n°	classif.	status	codice alloggi	località	indirizzo	mq.	cat. catasto	anno costruz
55	ASI	3D	MLI0012	LIVORNO	V.le Italia, n° 72, Compr. Marinaccad-S.Leopoldo Basso	93	A/2	1956
56	ASI	3D	MLI0027	LIVORNO	Via Goito, n° 108 - Palazzina I.G.M.	299	A/2	1954
57	ASI	3D	MLI0031	LIVORNO	Via Goito, n° 108 - Palazzina I.G.M.	92,81	A/2	1954
58	ASI	3D	MLI0084	LIVORNO	Via Bandiere, n° 7 - Pal. NAVALGENARMI	71,5	A/2	1945
59	ASI	3D	MLI0087	LIVORNO	Via Bandiere, n° 7 - Pal. NAVALGENARMI	206,25	A/2	1945
60	ASI	3D	MMS0001	LICCIANA	CA'MONCELO OVEST	100	A/3	1945
61	ASI	3D	MMS0012	AULLA	CA' DI MONCELO	66	A/3	1945
62	ASGC	3D	MMS0015	FILATTIERA	VIA CANTIERE, 20	85	A/3	1950
63	ASI	3D	MMS0031	AULLA	VIA MARTIRI DI VIA FANI	94	A/3	1978
64	ASI	3D	MMS0035	AULLA	VIA TURATI,5	185	A/3	1945
65	ASI	3D	MMS0038	AULLA	VIA TURATI,9/B	113	A/3	1945
66	ASI	3D	MMS0039	AULLA	VIA TURATI,21	125	A/3	1945
67	ASI	3D	MPI0001	S.Piero a Grado (PI)	Via della Bigattiera - CISAM Pal. "A"	247,07	A/2	1963
68	ASI	3D	MPI0007	S.Piero a Grado (PI)	Via della Bigattiera - CISAM Pal. "B"	159,9	A/2	1963
69	ASI	3D	MPI0008	S.Piero a Grado (PI)	Via della Bigattiera - CISAM Pal. "F"	110,38	A/2	1970
70	ASI	3D	MPI0024	S.Piero a Grado (PI)	Via della Bigattiera - CISAM Pal. "D"	130,5	A/2	1972
71	ASI	3D	MPI0034	Tirreno	Via della Bigattiera - Maristamet	108	A/2	92
72	ASI	3D	MGE0001	GENOVA	PASSO OSSERVATORIO,4	200	A/3	1950
73	ASI	3D	MGE0003	GENOVA	CORSO AURELIO SAFFI,17	100	A/3	
74	ASI	3D	MGE0004	GENOVA	VIA DEI PESCATORI,31	130	A/3	1965
75	ASI	3D	MGE0005	GENOVA	CORSO SAFFI,17	100	A/3	1965
76	ASI	3D	MGE0006	GENOVA	CORSO SAFFI,17	99	A/3	1965
77	ASI	3D	MGE0008	GENOVA	V.le S.Bartolomeo Del Fossato 123/A	103,5	A/3	1965
78	ASI	3D	MGE0009	GENOVA	V.le S.Bartolomeo Del Fossato 123/A	103,5	A/3	1965
79	ASI	3D	MGE0012	GENOVA	PASSO OSSERVATORIO	71	A/3	1950
80	ASI	3D	MGE0014	GENOVA	C.SO A. SAFFI	104,25	A/3	1965
81	ASI	3D	MGE0021	GENOVA	FARO LANTERNA	55	A/3	1950
82	ASI	3D	MGE0022	GENOVA	C.SO ITALIA - PUNTA VAGNO	48	A/3	1950
83	ASI	3D	MGE0023	GENOVA	C.SO ITALIA - PUNTA VAGNO	48	A/3	1950
84	ASI	3D	MFI0001	Sesto Fiorent. (FI)	Via G.Donizetti, n° 171- Pal. Sesto Fiorentino	122,63	A/2	1988
85	ASGC	3D	MGR0002	I.GIGLIO	ISOLA DEL GIGLIO			
86	ASGC	3D	MGR0006	P.ERCOLE	FARO DI PORTO ERCOLE	92,4	A/3	1950
87	ASGC	3D	MGR0007	P. ERCOLE	FARO DI PORTO ERCOLE			
88	ASGC	3D	MM0002	SANREMO	FARO PUNTA VERDE			
89	ASI	3D	MMI0003	MILANO	VIALE SUZZANI 131	113,5	A/3	1980
90	ASI	3D	MTO0001	TORINO	CORSO SEBASTOPOLI,80	108,38	A/3	1980
91	ASI	3D	MTO0002	TORINO	CORSO SEBASTOPOLI,80	108,38	A/3	1980
92	ASGC	3D	MRM0001	CIVITAVECCHIA	FARO MONTE CAPUCCINI			

ALLOGGI DI SERVIZIO

“TEMPORANEAMENTE LIBERI”

Annesso 3

Appendice 1

Marina Militare

MARIDIPART TARANTO

COMANDO : MARIDIPART TARANTO

ALLOGGI DI SERVIZIO

ATTESA LAVORI - N°87

Annesso 3 - Appendice 1

n°	classif.	status	codice alloggi	località	indirizzo	mq.	cat. catasto	anno costr./ri str.
1	ASI	3c	MTA0011	TARANTO	COMPR. MARISPEDAL	147.13	A/3	1981
2	ASGC	3c	MTA0023	TARANTO	VIA DI PALMA,137			
3	ASI	3c	MTA0026	TARANTO	STAZ.CARAB. CARRIERI	81.70	A/3	1985
4	ASI	3c	MTA0029	TARANTO	VIA CUGINI,89	146.34	A/7	1966
5	ASI	3c	MTA0053	TARANTO	VIA MAGNAGHI,10	92.86	A/4	1944
6	ASI	3c	MTA0078	TARANTO	VIA MAGNAGHI,12	127.77	A/4	1944
7	ASI	3c	MTA0080	TARANTO	VIA MAGNAGHI,12	72.58	A/4	1944
8	ASI	3c	MTA0082	TARANTO	VIA MAGNAGHI,12	77.83	A/4	1944
9	ASI	3c	MTA0088	TARANTO	VIA MAGNAGHI,12	89.93	A/4	1944
10	ASI	3c	MTA0089	TARANTO	VIA MAGNAGHI,12	78.25	A/4	1944
11	ASI	3c	MTA0090	TARANTO	VIA MAGNAGHI,12	78.25	A/4	1944
12	ASI	3c	MTA0096	TARANTO	COMPR. MAR GRANDE	118.77	A/4	1975
13	ASI	3c	MTA0122	TARANTO	COMP. M.GRANDE PAL F	114.75	A/3	1979
14	ASI	3c	MTA0191	TARANTO	COMP. M.GRANDE PAL N	102.07	A/3	1982
15	ASI	3c	MTA0202	TARANTO	MARISCUOLA	147.31	A/3	1944
16	ASI	3c	MTA0204	TARANTO	MARISCUOLA	174.56	A/3	1944
17	ASGC	3c	MTA0206	TARANTO	FARO S.VITO			
18	ASGC	3c	MTA0207	TARANTO	FARO S.VITO			
19	ASGC	3c	MTA0208	TARANTO	FARO S.VITO			
20	ASI	3c	MTA0223	TARANTO	COMPR. M/MUNI BUFFOLUTO	209.59	A/3	1940
21	ASI	3c	MTA0244	TARANTO	SEZIONE VELICA	75.63	A/4	1966
22	ASI	3c	MTA0245	Massafra (TA)	S.P.2	150.5	A/4	1940
23	ASI	3c	MTA0246	Massafra (TA)	S.P.2		A/4	1940
24	ASI	3c	MTA0247	Massafra (TA)	S.P.2	122.16	A/4	1966
25	ASI	3c	MTA0248	Massafra (TA)	S.P.2	147.87	A/4	1945
26	ASI	3c	MTA0249	Massafra (TA)	S.P.2		A/4	1940
27	ASI	3c	MTA0250	Massafra (TA)	S.P.2		A/4	1940
28	ASI	3c	MTA0251	Massafra (TA)	S.P.2		A/4	1940
29	ASI	3c	MTA0253	Massafra (TA)	S.P.2	147.87	A/4	1945
30	ASGC	3c	MTA0254	TARANTO	FARO PORTO MERCANTILE			
31	ASI	3c	MTA0419	TARANTO	STRADA PER BUFFOLUTO 7100	103.38	A/2	1994
32	ASI	3c	MTA0435	Grottaglie (TA)	COMP.MARISTAELI EX PAL.AM		*	
33	ASI	3c	MTA0436	Grottaglie (TA)	COMP.MARISTAELI EX PAL.AM		*	
34	ASGC	3c	MCZ0003	CIRO' MARINA (KR)	FARO PUNTA ALICE			
35	ASI	3d	MTA0012	TARANTO	COMPR. MARISPEDAL	94.44	A/3	1981
36	ASI	3d	MTA0027	TARANTO	STAZ.CARAB. CARRIERI	128.22	A/3	1985
37	ASI	3d	MTA0030	TARANTO	VIA CUGINI,91	88.38	A/4	1966
38	ASI	3d	MTA0032	TARANTO	COMPR.REP.PROPULS	86.54	A/4	1984
39	ASI	3d	MTA0091	TARANTO	COMPR. MAR GRANDE	148.86	A/4	1940
40	AST	3d	MTA0097	TARANTO	COMPR. MAR GRANDE	89.24	A/4	1940
41	AST	3d	MTA0098	TARANTO	COMPR. MAR GRANDE	97.31	A/4	1940
42	ASI	3d	MTA0216	TARANTO	COMPR. M/MUNI BUFFOLUTO	88.00	A/4	1940
43	ASI	3d	MTA0227	TARANTO	COMPR. M/MUNI BUFFOLUTO	71.25	A/4	1940
44	AST	3d	MTA0229	TARANTO	COMPR. M/MUNI BUFFOLUTO	70.93	A/4	1940
45	ASI	3d	MTA0231	TARANTO	COMPR. M/MUNI BUFFOLUTO	73.96	A/4	1940
46	ASI	3d	MTA0235	TARANTO	COMPR. M/MUNI BUFFOLUTO	79.98	A/4	1940
47	ASI	3d	MTA0252	MASSAFRA	S.P.2	150.5	A/4	1940
48	ASI	3d	MTA0437	Grottaglie (TA)	COMP.MARISTAELI EX PAL.AM		A/3	
49	ASGC	3d	MCZ0005	CIRO' MARINA (KR)	FARO PUNTA ALICE			
50	ASI	3d	MBR0001	BRINDISI	Rec. Difesa - Pal. Comando	275,6	A3	1940
51	ASI	3d	MBR0002	BRINDISI	Rec. Difesa - Pal. Comando	191	A3	1940
52	ASI	3c	MBR0017	BRINDISI	Compr. Isola Pedagne	120	A3	1943
53	ASI	3c	MBR0022	BRINDISI	Rec. Difesa - Pal. Medici	68,98	A3	1940
54	ASI	3c	MBR0032	BRINDISI	Compr. Nuova Posillipo	76,01	A3	1940

n°	classif.	status	codice alloggi	località	indirizzo	mq.	cat. catasto	anno costr./ri str.
55	ASI	3c	MBR0033	BRINDISI	Compr. Nuova Posillipo	74,43	A3	1940
56	ASI	3e	MBR0064	BRINDISI	Compr. Nuova Posillipo	109,3	A3	1987
57	ASGC	3c	MLE0004	San Cataldo (LE)	Stazione Radar	103	A3	1041
58	ASI	3d	MLE0005	Borgo Piave (LE)	Stazione R.G.	119,5	A3	1940
59	ASGC	3d	MLE0007	Borgo Piave (LE)	Stazione R.G.	265,6	A3	1940
60	ASI	3d	MLE0008	Borgo Piave (LE)	Stazione R.G.	111,2	A3	1940
61	ASGC	3c	MBA0006	Molfetta (BA)	Faro Molfetta (BA)	84,66	A4	1952
62	ASGC	3c	MFG0002	Manfredonia (FG)	Faro manfredonia (FG)	62,32	A3	1941
63	ASGC	3c	MFG0003	Mattinata (FG)	Faro Mattinata (FG)	62,7	A3	1941
64	ASGC	3e	MBR0054	BRINDISI	Compr. Isola S. Andrea	96	A3	1941
65	ASI	3e	MBR0042	BRINDISI	Zona Materdomini	71,76	A3	1940
66	ASI	3c	MNA0004	NAPOLI	Via C. Console 5.	185,67	A2	1600
67	ASI	3c	MNA0005	NAPOLI	Via S. Lucia 2.	128,44	A2	1600
68	ASI	3c	MNA0007	NAPOLI	Via C. Console, 3.	162,7	A2	1938
69	ASI	3b	MNA0015	NAPOLI	Via C. Console, 3.	131,71	A2	1938
70	AST	3b	MNA0024	NAPOLI	Via C. Console 3/bis	104,83	A2	1938
71	ASI	3c	MNA0028	NAPOLI	Via C. Console, 3 bis	46,82	A2	1938
72	ASI	3b	MNA0031	NAPOLI	Via Acton, 1 B.N.	141,43	A2	1595
73	ASI	3c	MNA0039	NAPOLI	Via Acton, 1 B.N.	162	A2	1595
74	ASI	3d	MNA0044	Nisida (NA)	Pal. Mezzacosta	75,00	A2	1993
75	ASI	3d	MNA0045	Nisida (NA)	Pal. Mezzacosta	71,84	A2	1993
76	ASI	3d	MNA0048	Nisida (NA)	Pal. Mezzacosta	96,98	A2	1993
77	ASI	3c	MNA0050	Nisida (NA)	Palazzina Mezzacosta	70	A2	1993
78	ASI	3d	MNA0052	Nisida (NA)	Pal. Fanalisti	104,81	A2	A
79	AST	3c	MNA0064	Miliscola (NA)	Palazzina Alloggi	99,00	A2	1955
80	ASI	3c	MNA0066	Miliscola (NA)	Palazzina Alloggi	123,72	A2	1950
81	ASI	3c	MNA0068	Miliscola (NA)	Palazzina Alloggi	117,97	A2	1988
82	ASI	3d	MNA0090	C/Mare di Stabia	Maricorderia	90,50	A2	1997
83	ASGC	3d	MNA0097	NAPOLI	Vigliena	99,70	A4	A
84	ASGC	3d	MNA0101	Bacoli (NA)	Capo Miseno Via Faro, 66	99,70	A4	A
85	ASI	3c	MSA0001	Codola	Via Codola Vec., 207	96,00	A2	1965
86	ASI	3c	MSA0002	Codola	Via Codola Vec., 207	83,08	A2	1961
87	ASI	3c	MSA0003	Codola	Via Codola Vec., 207	79,19	A2	1961

ALLOGGI DI SERVIZIO

“TEMPORANEAMENTE LIBERI”

Annesso 3

Appendice 1

Marina Militare

MARICAPITALE

COMANDO: MARICAPITALE

ALLOGGI DI SERVIZIO

ATTESA LAVORI - N° 59

Annesso 3 - Appendice 1

n°	classif.	status	codice alloggi	località	indirizzo	mq.	cat. catasto	anno costruz
1	ASI	3d	MRM0039	ROMA	Via della Storta, 727 - Pal. A Int. 1	96,300	A3	1972
2	ASI	3d	MRM0047	ROMA	Via della Storta, 727 - Pal. A Int. 9	95,300	A3	1972
3	ASI	3d	MRM0060	ROMA	Via della Storta, 727 - Pal. B Int. 10	76,200	A3	1971
4	AST	3d	MRM0066	ROMA	Via della Storta, 727 - Pal. C Int. 4	78,100	A3	1972
5	ASI	3d	MRM0069	ROMA	Via della Storta, 727 - Pal. C Int. 7	77,900	A3	1972
6	ASI	3d	MRM0085	ROMA	Via della Storta, 727 - Pal. D Int. 11	77,900	A3	1972
7	AST	3d	MRM0087	ROMA	Via della Storta, 727 - Pal. E Int. 1	95,575	A3	1975
8	ASI	3d	MRM0090	ROMA	Via della Storta, 727 - Pal. E Int. 4	78,200	A3	1975
9	ASI	3d	MRM0104	ROMA	Via della Storta, 727 - Pal. F Int. 6	76,200	A3	1975
10	ASGC	3d	MRM0105	ROMA	Via della Storta, 727 - Pal. F Int. 7	77,900	A3	1975
11	ASI	3d	MRM0107	ROMA	Via della Storta, 727 - Pal. F Int. 9	95,400	A3	1975
12	AST	3d	MRM0117	ROMA	Via della Storta, 727 - Pal. G Int. 7	77,900	A3	1975
13	ASI	3d	MRM0118	ROMA	Via della Storta, 727 - Pal. G Int. 8	78,200	A3	1975
14	ASI	3d	MRM0119	ROMA	Via della Storta, 727 - Pal. G Int. 9	95,400	A3	1975
15	AST	3d	MRM0125	ROMA	Via della Storta, 727 - Pal. H Int. 3	77,900	A3	1975
16	ASI	3d	MRM0132	ROMA	Via della Storta, 727 - Pal. H Int. 10	76,200	A3	1975
17	ASI	3d	MRM0146	ROMA	Via della Storta, 727 - Pal. I Int. 12	78,200	A3	1977
18	ASI	3d	MRM0151	ROMA	Via della Storta, 727 - Pal. L Int. 5	95,400	A3	1977
19	ASI	3d	MRM0157	ROMA	Via della Storta, 727 - Pal. L Int. 11	78,000	A3	1977
20	AST	3d	MRM0159	ROMA	Via della Storta, 727 - Pal. M Int. 1	96,300	A3	1978
21	AST	3d	MRM0166	ROMA	Via della Storta, 727 - Pal. M Int. 8	78,200	A3	1978
22	ASI	3d	MRM0172	ROMA	Via della Storta, 727 - Pal. N Int. 2	76,200	A3	1978
23	ASI	3d	MRM0175	ROMA	Via della Storta, 727 - Pal. N Int. 5	95,400	A3	1978
24	AST	3d	MRM0201	ROMA	Via della Storta, 727 - Pal. P Int. 7	78,000	A3	1979
25	ASI	3d	MRM0208	ROMA	Via della Storta, 727 - Pal. Q Int. 2	76,200	A3	1979
26	AST	3d	MRM0225	ROMA	Via della Storta, 727 - Pal. R Int. 7	78,000	A3	1979
27	ASI	3b	MRM0228	ROMA	Via della Storta, 727 - Pal. R Int. 10	76,600	A3	1979
28	AST	3b	MRM0236	Ciampino (RM)	Via Mura dei Francesi, 195 - 7/6	86,670	A3	1982
29	AST	3b	MRM0241	Ciampino (RM)	Via Mura dei Francesi, 195 - 8/2	66,900	A3	1982
30	AST	3c	MRM0266	Ciampino (RM)	Via Mura dei Francesi, 195 - 12/1	51,270	A3	1980
31	AST	3b	MRM0271	Ciampino (RM)	Via Mura dei Francesi, 195 - 12/6	67,960	A3	1980
32	ASI	3d	MRM0275	Ciampino (RM)	Via Mura dei Francesi, 195 - 12/10	119,450	A3	1980
33	ASI	3d	MRM0278	Ciampino (RM)	Via Mura dei Francesi, 195 - 12/13	119,450	A3	1980
34	AST	3d	MRM0282	Ciampino (RM)	Via Mura dei Francesi, 195 - 13/4	51,280	A3	1980
35	AST	3d	MRM0284	Ciampino (RM)	Via Mura dei Francesi, 195 - 13/6	67,960	A3	1980
36	AST	3c	MRM0307	Ciampino (RM)	Via Mura dei Francesi, 195 - 23/4	50,050	A3	1979
37	AST	3c	MRM0320	Ciampino (RM)	Via Mura dei Francesi, 195 - 24/4	50,330	A3	1979
38	AST	3c	MRM0330	Ciampino (RM)	Via Mura dei Francesi, 195 - 25/1	47,750	A3	1979
39	AST	3c	MRM0346	Ciampino (RM)	Via Mura dei Francesi, 195 - 26/4	51,150	A3	1979
40	AST	3c	MRM0370	Ciampino (RM)	Via Mura dei Francesi, 195 - 28/2	89,760	A3	1979
41	ASI	3d	MRM0382	ROMA	Via della Storta, 701 - Pal. Co Int. 1	106,200	A3	1940
42	ASI	3d	MRM0383	ROMA	Via della Storta, 701 - Pal. Co Int. 2	104,500	A3	1940
43	ASI	3d	MRM0385	ROMA	Via della Storta, 701 - Pal. Co Int. 4	64,500	A3	1979
44	ASI	3d	MRM0388	ROMA	Via della Storta, 701 - Pal. Co Int. 4/1	155,400	A2	1947
45	ASI	3d	MRM0393	ROMA	Via della Storta, 701 - Pal. Co Int. 4/6	180,600	A2	1947
46	ASGC	3d	MRM0404	ROMA	Via Azuni, 6		A2	1927
47	ASGC	3d	MRM 0405	ROMA	Via Azuni, 6		A2	1927
48	ASI	3d	MRM 0406	ROMA	Via Azuni, 6	68,000	A2	1927
49	ASI	3c	MLT1007	Sabaudia (LT)	Via Principe di Piemonte, 19	75,000	A2	1960
50	ASI	3d	MLT1003	Sabaudia (LT)	Via Dante, 13	65,500	A2	1960
51	ASI	3d	MLT1011	Sabaudia (LT)	Via P. Oddone, 2 Pal. B Int. 7	44,250	A2	1994
52	ASI	3d	MLT1013	Sabaudia (LT)	Via Dante, 7	85,000	A2	1994
53	ASI	3d	MRM0442	ROMA	Via di Vallerano, 149 Pal. 1 Int. 1	111,000	A3	1965
54	ASI	3c	MRM0446	Anzio (RM)	Via Fanciulla d'Anzio, 11 - Pal. Ved.	51,000	A2	1940

n°	classif.	status	codice alloggi	località	indirizzo	mq.	cat. catasto	anno costruz
55	ASGC	3d	MLT 1015	S.Felice Circeo	Piazza A. Valente, 1		A2	1965
56	ASI	3d	MRM0455	ROMA	Via della Storta, 701 - Pal. 1 Int. 2	98,000	A3	1994
57	ASI	3d	MLT 0003	Gaeta (LT)	ZONA SPALTONE	65,920	A2	1965
58	ASI	3d	MLT 0004	Gaeta (LT)	ZONA SPALTONE		A2	1965
59	ASI	3d	MLT 0005	Gaeta (LT)	ZONA SPALTONE	80,160	A2	1965

ALLOGGI DI SERVIZIO

“TEMPORANEAMENTE LIBERI”

Annesso 3

Appendice 1

Marina Militare

MARISARDEGNA

COMANDO : MARISARDEGNA

ALLOGGI DI SERVIZIO

ATTESA LAVORI - N° 48

Annesso 3 Appendice 1

n°	classif.	status	codice alloggi	località	indirizzo	mq.	cat. catasto	anno costru
1	ASI	3c	MSS0002	La Maddalena (SS)	Via F.Filzi - Cala Gavetta	95,18	A3	1900
2	ASI	3d	MSS0037	La Maddalena (SS)	P.zza Umberto I° - Pal. n. 2	170	A3	1900
3	ASI	3c	MSS0041	La Maddalena (SS)	V.Principe Amedeo - Palazzone	54,27	A3	1900
4	ASI	3c	MSS0043	La Maddalena (SS)	V.Principe Amedeo - Palazzone	61,49	A3	1900
5	ASI	3c	MSS0045	La Maddalena (SS)	V.Principe Amedeo - Palazzone	85,49	A3	1900
6	ASI	3c	MSS0046	La Maddalena (SS)	V.Principe Amedeo - Palazzone	58,61	A3	1900
7	ASI	3c	MSS0048	La Maddalena (SS)	Via P. Amedeo	109,17	A3	1900
8	ASI	3d	MSS0063	La Maddalena (SS)	V.le Amm.Mirabello n.3	71,35	A3	1900
9	ASI	3c	MSS0068	La Maddalena (SS)	Ex Asilo Garibaldi - Punta Chiara	62,01	A4	1900
10	ASI	3c	MSS0097	La Maddalena (SS)	Isola Chiesa/Pal.Dir.Marinfem	122,54	A4	1900
11	ASI	3c	MSS0142	La Maddalena (SS)	Loc. Guardiavvecchia - Nell'opera	54,36	A4	1900
12	ASGC	3c	MSS0192	La Maddalena (SS)	Bacini Idrici - Caprera	73,05	A4	
13	ASGC	3d	MSS0195	La Maddalena (SS)	Fanali Estuario	100	A4	1900
14	AST	3d	MSS0241	La Maddalena (SS)	Ex Genio Guerra-Via Magnaghi	54	A4	1900
15	ASI	3e	MSS0379	Olbia (SS)	V.le Isola Bianca	101,3	A3	1985
16	ASGC	3c	MSS0387	Olbia (SS)	Fanali Nuovo Pontile Isola Bocca	100	A4	1900
17	ASGC	3c	MSS0388	Olbia (SS)	Fanali Nuovo Pontile Isola Bocca	90,02		1900
18	ASGC	3c	MSS0400	Porto Torres (SS)	Faro e Fanali	90		1966
19	ASGC	3c	MSS0401	Porto Torres (SS)	Faro e Fanali	96,4		1966
20	ASGC	3c	MSS0403	S. Teresa (SS)	Faro Capo Testa	76,45		1845
21	ASGC	3c	MSS0405	S. Teresa (SS)	Faro Capo Testa	78,16		1845
22	ASGC	3c	MSS0409	Arzachena (SS)	Capo Ferro - Radiofaro	81,42		1961
23	ASGC	3e	MCA1003	Carloforte (CA)	Fanali Porto	76		1955
24	ASGC	3c	MCA1004	Carloforte (CA)	Fanali Porto	76		1955
25	ASGC	3c	MCA1005	Carloforte (CA)	Capo Sandalo - Radiofaro	104,2		1864
26	ASGC	3c	MCA1006	Carloforte (CA)	Capo Sandalo - Radiofaro	104,2		1864
27	ASGC	3e	MCA1019	S.Antioco (CA)	Fanali Porto-P.Romano G.Palmas	71		1924
28	ASGC	3c	MOR 0003	Cabras (OR)	Faro S. Marco	71,1		1924
29	ASGC	3e	MNU0001	Bosa Marina (NU)	Faro	82,76		1994
30	ASGC	3c	MNU0006	Tortoli (NU)	Faro Capo Bellavista	66		1866
31	ASGC	3c	MNU0007	Tortoli (NU)	Faro Capo Bellavista	53		1866
32	ASI	3d	MCA0001	CAGLIARI	Viale Colombo 9 (Base Navale), pal. Comando	240	A2	75
33	ASI	3c	MCA0002	CAGLIARI	Viale Colombo 9 (Base Navale), pal. molo Garau	83	A3	55
34	ASI	3c	MCA0003	CAGLIARI	Viale Colombo 9 (Base Navale), pal. molo Garau	100	A3	55
35	ASI	3d	MCA0004	CAGLIARI	Viale Colombo 9 (Base Navale), pal. Circ.Uff.li	109	A2	75
36	ASI	3d	MCA0005	CAGLIARI	Viale Colombo 9 (Base Navale), pal. Circ.Uff.li	96	A2	75
37	ASI	3c	MCA0006	CAGLIARI	Compensorio logistico San Bartolomeo, pal."I"	93	A3	75
38	ASI	3d	MCA0007	CAGLIARI	Compensorio logistico San Bartolomeo, pal."I"	93	A3	75
39	ASI	3c	MCA0008	CAGLIARI	Compensorio logistico San Bartolomeo, pal."I"	72	A3	75
40	ASI	3c	MCA0009	CAGLIARI	Compensorio logistico San Bartolomeo, pal."I"	92	A3	75
41	ASI	3c	MCA0010	CAGLIARI	Compensorio logistico San Bartolomeo, pal."I"	166	A2	75
42	ASI	3c	MCA0011	Pula (CA)	STAMETEO PULA (Vecchia opera)	87	A3	75
43	ASI	3c	MCA0012	Pula (CA)	STAMETEO PULA (Vecchia opera)	54	A3	75
44	ASI	3c	MCA0013	Pula (CA)	STAMETEO PULA (Vecchia opera)	80	A3	75
45	ASI	3c	MCA0014	CAGLIARI	Via XXVIII febbraio n° 15	119	A3	54
46	ASI	3c	MCA0015	CAGLIARI	Piazza San Bartolomeo n° 20	111	A4	75
47	ASI	3c	MCA0016	CAGLIARI	Ex Stazione LORAN (Calamosca)	72	A2	81
48	ASI	3c	MCA0017	CAGLIARI	Ex Stazione LORAN (Calamosca)	76	A2	81

ALLOGGI DI SERVIZIO

“TEMPORANEAMENTE LIBERI”

Annesso 3

Appendice 1

Marina Militare

MARISICILIA

COMANDO: MARISICILIA

ALLOGGI DI SERVIZIO

ATTESA LAVORI - N° 72

Annesso 3 Appendice 1

n°	classif.	status	codice alloggi	località	indirizzo	mq.	cat. catasto	anno costruz
1	ASI	3/c	MME0004	MESSINA	Zona Falcata-Pal. "B"	121,03	A/2	1950
2	ASI	3/b	MME0017	MESSINA	Zona Falcata-Pal. "F"- Sc.A	104,57	A/2	1970
3	ASI	3/d	MME0036	MESSINA	Zona Falcata-Pal. "M"	84,72	A/2	1940
4	ASI	3/c	MME0039	MESSINA	Zona Falcata-Pal. "N"	118,35	A/2	1940
5	ASI	3/c	MME0042	MESSINA	Zona Falcata-Pal. "N"	116	A/2	1940
6	ASI	3/c	MME0043	MESSINA	Zona Falcata-Pal. "N"	111,03	A/2	1940
7	ASI	3/c	MME0049	MESSINA	Zona Falcata-Pal. "R"	114,23	A/2	1940
8	ASI	3/c	MME0050	MESSINA	Zona Falcata-Pal. "R"	109,17	A/2	1940
9	ASI	3/c	MME0079	MESSINA	Pal."2"- Via G.La Farina Is.241	103,98	A/2	1945
10	ASI	3/c	MME0080	MESSINA	Pal."2"- Via G.La Farina Is.241	74,84	A/2	1945
11	ASI	3/c	MME0081	MESSINA	Pal."2"- Via G.La Farina Is.241	151,11	A/2	1945
12	ASI	3/c	MME0083	MESSINA	Pal."2"- Via G.La Farina Is.241	79,63	A/2	1945
13	ASI	3/c	MTP0007	TRAPANI	Faro Punta Marsala - Isola Favignana	53,36	A/2	1920
14	ASI	3/d	MTP0018	Pantelleria (TP)	Contrada Villa Silvia Pal. B-Per Staz. 031	98,08	A/2	1986
15	ASI	3/d	MCT0017	CATANIA	Maristaeli-stradale primosole,4-pal C	125,08	A/2	1985
16	AST	3/c	MME0075	MESSINA	Pal."2"- Via G.La Farina Is.241	76,24	A/2	1945
17	AST	3/c	MME0078	MESSINA	Pal."2"- Via G.La Farina Is.241	72,86	A/2	1945
18	AST	3/c	MME0077	MESSINA	Pal."2"- Via G.La Farina Is.241	88,24	A/2	1945
19	AST	3/c	MME0085	MESSINA	Pal."3"- Parco Logistico Gazzi	62,7	A/2	1950
20	ASGC	3/c	MTP0006	TRAPANI	Faro Punta Sottile - Isola Favignana	83,95	A/2	1920
21	ASGC	3/c	MFA0006	PALERMO	Faro capo Cefalu'	80	A/4	1920
22	ASGC	3/c	MFA0008	PALERMO	Faro Molo Nord - PALERMO	73	A/4	1920
23	ASGC	3/c	MFA0009	PALERMO	Faro Molo Nord - PALERMO	75	A/4	1920
24	ASGC	3/c	MFA0010	PALERMO	Faro Molo Nord - PALERMO	75,4	A/4	1920
25	ASGC	3/c	MFA0011	PALERMO	Faro Punta Omo Morto - Isola Ustica	72,14	A/4	1920
26	ASGC	3/c	MCT0040	CATANIA	Faro Catania - Sciarra Biscari	127,46	A/4	1959
27	ASGC	3/c	MRC0003	Reggio Calabria	Faro Scilla (RC)	80	A/4	1920
28	ASGC	3/c	MRC0008	Reggio Calabria	Faro C^ Spartivento Calabro'	75	A/4	1920
29	ASGC	3/c	MRC0010	Reggio Calabria	Faro Punta Stilo Monasterace	45,21	A/4	1920
30	ASGC	3/c	MRC0011	Reggio Calabria	Faro Punta Stilo Monasterace	45,21	A/4	1920
31	ASGC	3/c	MME0096	MESSINA	Faro Capo Peloro - Torre Faro	54,8	A/4	1920
32	ASGC	3/c	MTP0022	TRAPANI	Faro Capo S.Vito Lo Capo	71,3	A/4	1920
33	ASGC	3/c	MTP0026	TRAPANI	Fanali Porto Trapani - Via XXX Gennaio	86,4	A/4	1920
34	ASGC	3/c	MTP0034	TRAPANI	Fanali porto - Isola Marettimo	53,04	A/4	1920
35	ASGC	3/c	MTP0039	Pantelleria (TP)	Faro S.Leonardo - Isola Pantelleria	124	A/4	1920
36	ASGC	3/c	MTP0040	Pantelleria (TP)	Faro S.Leonardo - Isola Pantelleria	105	A/4	1920
37	ASGC	3/c	MAG0005	AGRIGENTO	Faro Capo Grecale - Isola Lampedusa	80	A/4	1920
38	ASGC	3/c	MAG0006	AGRIGENTO	Faro Capo Grecale - Isola Lampedusa	80	A/4	1920
39	ASGC	3/c	MAG0007	AGRIGENTO	Faro Beppe Tuccio - Isola Linosa	77,9	A/4	1920
40	ASGC	3/c	MAG0011	AGRIGENTO	Fanali Lampedusa Porto Nord	70	A/4	1920
41	ASGC	3/c	MSR0106	SIRACUSA	Faro Cozzo Spadaro Porto Palo	74,81	A/4	1930
42	ASGC	3/c	MSR0109	SIRACUSA	Staz. Meteo- Porto Palo (SR)	115,05	A/4	1930
43	ASGC	3/c	MSR0110	SIRACUSA	Faro Carrozziari	93,8	A/4	1935
44	ASGC	3/c	MRG0002	RAGUSA	Faro Capo Scalambri S.Croce Camerina	75,07	A/4	1935
45	ASGC	3/c	MCS0001	COSENZA	Faro di Paola	////	///	///
46	ASGC	3/c	MVV0002	VIBO VALENTI	Faro Capo Vaticano	55	///	///
47	ASGC	3/c	MVV0003	VIBO VALENTI	Faro Capo Vaticano	40	///	///
48	ASI	3d	MSR0015	AUGUSTA	Palazzina Punta Carcarella	97	A3	1992
49	ASI	3c	MSR0019	AUGUSTA	Palazzina Punta Carcarella	100	A3	1992
50	ASI	3c	MSR0027	AUGUSTA	Pal. "C" Ufficiali Campo Palma	77	A3	1987
51	ASI	3c	MSR0028	AUGUSTA	Pal. "C" Ufficiali Campo Palma	72	A3	1987
52	ASI	3c	MSR0029	AUGUSTA	Pal."C" Ufficiali Campo Palma	77	A3	1987
53	ASI	3c	MSR0030	Priolo (SR)	Pal. Ufficiali D G M Cava Sorciaro	119	A3	1973
54	ASI	3c	MSR0031	Priolo (SR)	Pal. Ufficiali D G M Cava Sorciaro	120	A3	1973

n°	classif.	status	codice alloggi	località	indirizzo	mq.	cat. catasto	anno costruz
55	ASI	3d	MSR0033	Melilli (SR)	Pal. Ufficiali Stazione TLC Palombara	88	A3	1968
56	ASI	3d	MSR0034	AUGUSTA	Pal. Dep. POL San Cusumano	91	A3	1983
57	ASI	3d	MSR0052	AUGUSTA	Pal.Sottufficiali San Giuseppe	101	A3	1959
58	ASI	3d	MSR0053	AUGUSTA	Palazzina Sottufficiali San. Giuseppe	115	A3	1959
59	ASI	3d	MSR0054	AUGUSTA	EX .Capitaneria Zona Arsenale	120	A3	1994
60	ASI	3c	MSR0058	Priolo (SR)	Pal. Nuova Cava di Sorciaro	115	A3	1973
61	ASI	3c	MSR0059	Priolo (SR)	Pal. Nuova Cava di Sorciaro	115	A3	1973
62	ASI	3c	MSR0060	Priolo (SR)	Pal. Nuova Cava di Sorciaro	119	A3	1973
63	ASI	3c	MSR0061	Priolo (SR)	Pal. Nuova Cava di Sorciaro	117	A3	1973
64	ASI	3c	MSR0062	Priolo (SR)	Palazzina Ufficiali - Cava di Sorciaro	115	A3	1973
65	ASI	3d	MSR0063	Melilli (SR)	Pal. 3 Stazione TLC Palombara	79	A3	1962
66	ASI	3d	MSR0064	Melilli (SR)	Pal. 3 Stazione TLC Palombara	78	A3	1962
67	ASI	3d	MSR0066	Melilli (SR)	Pal.3 Stazione TLC Palombara	71	A3	1962
68	ASI	3d	MSR0070	AUGUSTA	Pal. Deposito POL San Cusumano	91	A3	1963
69	ASI	3d	MSR0071	AUGUSTA	Palazzina Nuova Est - Punta Cugno	120	A3	1985
70	ASI	3d	MSR0073	AUGUSTA	Palazzina Nuova Est - Punta Cugno	120	A3	1985
71	AST	3c	MSR0074	AUGUSTA	Palazzina "C" Ufficiali Campo Palma Int. 4/A	74	A3	1987
72	AST	3c	MSR0089	AUGUSTA	EX BATTERIA - Punta Izzo	166	A3	1976

ALLOGGI DI SERVIZIO

“TEMPORANEAMENTE LIBERI”

Annesso 3

Appendice 2

Marina Militare

MARIDIPART ANCONA

COMANDO: MARIDIPART ANCONA ALLOGGI DI SERVIZIO

IN ATTO REIMPIEGABILI - N. 22

Annesso 3 Appendice 2

n°	classif.	status	codice alloggi	località	indirizzo	mq.	cat. catasto	anno costruz
1	ASI	3c	MVE0002	Venezia	Fabbricato S. Martino - Venezia	120	A3	1400
2	ASI	3c	MVE0004	Venezia	Fabbricato S. Martino - Venezia	120	A3	1400
3	ASI	3c	MVE0005	Venezia	Fabbricato S. Martino - Venezia	120	A3	1400
4	ASI	3a	MVE0015	Venezia	Fabbricato Gruppo N.U.L. Arsenale	93,37	A3	1900
5	ASI	3a	MVE0016	Venezia	Fabbricato Gruppo N.U.L. Arsenale	117,83	A3	1900
6	ASI	3a	MVE0017	Venezia	Fabbricato Gruppo N.U.L. Arsenale	100	A3	1900
7	ASI	3c	MVE0024	Venezia	Fabbricato Caserma C.C. in Arsenale - VE	120,6	A3	1800
8	ASI	3d	MVE0051	Venezia	Compensorio Collegio Morosini	127,39	A3	1900
9	ASI	3a	MVE0057	Venezia	Fabbricato S. Nicoletto - Lido Venezia	83	A3	1900
10	ASI	3c	MVE0060	Venezia	Fabbricato Nunziatura - Venezia	220	A3	1500
11	ASI	3c	MVE0061	Venezia	Fabbricato Nunziatura - Venezia	54	A3	1500
12	ASI	3c	MVE0064	Venezia	Fabbricato Nunziatura - Venezia	72	A3	1500
13	ASI	3c	MVE0066	Venezia	Fabbricato Nunziatura - Venezia	75	A3	1500
14	ASI	3c	MVE0068	Venezia	Fabbricato Nunziatura - Venezia	101	A3	1500
15	ASI	3c	MVE0072	Venezia	Fabbricato Nunziatura - Venezia	69	A3	1500
16	ASGC	3c	MVE0084	Venezia	Compensorio Sogg. Mar. S. Nicolò Lido	n.a.	A3	1900
17	ASI	3a	MVE0085	Venezia	Compensorio Sogg. Mar. S. Nicolò Lido	67,15	A3	1900
18	ASI	3c	MVE0089	Venezia	Compensorio Sogg. Mar. S. Nicolò Lido	89	A3	1900
19	ASI	3e	MVE0102	Venezia	Stazione 013 S. Anna - Chioggia (VE)	101,05	A3	1900
20	ASGC	3c	MVE1011	Malamocco (VE)	Compensorio Faro Rocchetta (VE)		A3	
21	ASGC	3c	MVE1012	Malamocco (VE)	Compensorio Faro Rocchetta (VE)		A3	
22	ASGC	3e	MVE1016	Chioggia (VE)	Segnalam. Maritt. Chioggia (San Felice)		A3	

ALLOGGI DI SERVIZIO

“TEMPORANEAMENTE LIBERI”

Annesso 3

Appendice 2

Marina Militare

MARIDIPART LA SPEZIA

ALLOGGI DI SERVIZIO

“TEMPORANEAMENTE LIBERI”

Annesso 3

Appendice 2

Marina Militare

MARIDIPART TARANTO

COMANDO : MARIDIPART TARANTO

ALLOGGI DI SERVIZIO

REIMPIEGABILI - ° 91

Annesso 3 - Appendice 2

n°	classif.	status	codice alloggi	località	indirizzo	mq	cat. catasto	anno costr./ri str.
1	ASI	3a	MTA0017	TARANTO	VIA N. SAURO,3	152.40	A/3	1981
2	ASI	3a	MTA0025	TARANTO	STAZ. CARAB. CARRIERI	102.40	A/3	1985
3	ASI	3a	MTA0279	TARANTO	VIA MAGNAGHI,4 PAL.C	103.68	A/3	1986
4	ASI	3a	MTA0299	Grottaglie (TA)	MARISTAELI PAL. A	103.70	A/3	1985
5	ASI	3a	MTA0310	Grottaglie (TA)	MARISTAELI PAL. B	103.68	A/3	1985
6	ASI	3a	MTA0319	Grottaglie (TA)	MARISTAELI PAL. D	101.74	A/3	1985
7	ASI	3a	MTA0337	TARANTO	VIZZARRO,45 PAL B	103.41	A/3	1986
8	ASI	3a	MTA0339	TARANTO	VIZZARRO,45 PAL B	100.87	A/3	1986
9	ASI	3a	MTA0360	TARANTO	VIZZARRO,45 PAL D	100.88	A/3	1986
10	ASI	3a	MTA0361	TARANTO	VIZZARRO,45 PAL E	103.41	A/3	1986
11	ASI	3a	MTA0370	TARANTO	VIZZARRO,45 PAL F	103.41	A/3	1986
12	ASI	3a	MTA0374	TARANTO	VIZZARRO,45 PAL F	107.41	A/3	1986
13	ASI	3a	MTA0386	TARANTO	VIZZARRO,45 PAL G	107.41	A/3	1986
14	ASI	3a	MTA0392	TARANTO	VIZZARRO,45 PAL H	107.41	A/3	1986
15	ASI	3a	MTA0393	TARANTO	VIZZARRO,45 PAL H	100.87	A/3	1986
16	ASI	3a	MTA0409	TARANTO	VIZZARRO,45 PAL L	103.41	A/3	1986
17	ASI	3a	MTA0423	TARANTO	STRADA PER BUFFOLUTO 7100	108.33	A/2	1994
18	ASI	3a	MTA0430	TARANTO	STRADA PER BUFFOLUTO 7100	106.35	A/2	1994
19	ASIR	3e	MTA0001	TARANTO	PAL. AMMIRAGLIATO	104.13	A/3	1985
20	ASI	3e	MTA0020	TARANTO	VIA N. SAURO,3	136.01	A/3	1981
21	ASI	3e	MTA0034	TARANTO	VIA CUGINI,84/A	105.52	A/3	1983
22	ASI	3e	MTA0040	TARANTO	VIA CUGINI,84/A	103.62	A/3	1983
23	AST	3e	MTA0042	TARANTO	VIA CUGINI,84/A	103.93	A/3	1983
24	ASI	3e	MTA0046	TARANTO	VIA CUGINI,84/B	103.98	A/3	1983
25	ASI	3e	MTA0075	TARANTO	VIA MAGNAGHI,12	114.14	A/4	1944
26	ASI	3e	MTA0179	TARANTO	COMP. M.GRANDE PAL M	102.07	A/3	1982
27	ASGC	3e	MTA0255	TARANTO	FARO PORTO MERCANTILE			
28	ASI	3e	MTA0281	TARANTO	VIA MAGNAGHI,4 PAL.C	103.70	A/3	1986
29	ASI	3e	MTA0282	TARANTO	VIA MAGNAGHI,4 PAL.C	103.68	A/3	1986
30	ASI	3e	MTA0284	TARANTO	VIA MAGNAGHI,4 PAL.C	103.70	A/3	1986
31	ASI	3e	MTA0285	TARANTO	VIA MAGNAGHI,4 PAL.D	103.68	A/3	1986
32	ASI	3e	MTA0302	Grottaglie (TA)	MARISTAELI PAL. A	103.70	A/3	1985
33	ASI	3e	MTA0323	Grottaglie (TA)	MARISTAELI PAL. D	101.74	A/3	1985
34	ASI	3e	MTA0332	TARANTO	VIZZARRO,45 PAL A	107.41	A/3	1986
35	ASI	3e	MTA0353	TARANTO	VIZZARRO,45 PAL D	107.41	A/3	1986
36	ASI	3e	MTA0354	TARANTO	VIZZARRO,45 PAL D	98.04	A/3	1986
37	ASI	3e	MTA0358	TARANTO	VIZZARRO,45 PAL D	103.41	A/3	1986
38	ASI	3e	MTA0362	TARANTO	VIZZARRO,45 PAL E	107.41	A/3	1986
39	ASI	3e	MTA0363	TARANTO	VIZZARRO,45 PAL E	98.04	A/3	1986
40	ASI	3e	MTA0369	TARANTO	VIZZARRO,45 PAL E	100.88	A/3	1986
41	ASI	3e	MTA0388	TARANTO	VIZZARRO,45 PAL H	103.41	A/3	1986
42	ASI	3e	MTA0389	TARANTO	VIZZARRO,45 PAL H	107.41	A/3	1986
43	ASI	3e	MTA0415	TARANTO	CASERMA MEZZACAPO	117.43	A/3	1994
44	ASI	3e	MTA0416	TARANTO	STRADA PER BUFFOLUTO 7100	103.38	A/2	1994
45	ASI	3e	MTA0427	TARANTO	STRADA PER BUFFOLUTO 7100	106.35	A/2	1994
46	ASGC	3e	MKR0002	CROTONE	FARO CAPO COLONNE			
47	ASGC	3e	MKR0003	CROTONE	FARO CAPO COLONNE			
48	ASGC	3e	MLE1005	S.M. LEUCA (LE)	MARIRADAR S.M. DI LEUCA			
49	ASI	3a	MNA0018	NAPOLI	Via C. Console, 3/bis.	96,44	A2	1938
50	ASI	3a	MNA0029	NAPOLI	Via C. Console, 3/bis.	108,60	A2	1938
51	AST	3a	MNA0061	NAPOLI	Via Piedigrotta, 65	77,49	A2	1985
52	ASI	3e	MNA0080	Pozzuoli (NA)	Montagna Spaccata	52,60	A2	1948
53	ASI	3e	MNA0084	Pozzuoli (NA)	Montagna Spaccata	68,08	A2	1984
54	ASI	3e	MNA0085	C/mare Stabia (NA)	Maricorderia	122	A2	1800

n°	classif.	status	codice alloggi	località	indirizzo	mq.	cat. catasto	anno costr./ri sfr.
55	ASGC	3e	MNA0092	Forio d'Ischia (NA)	Ex Staz. sem. P.ta Imp.	71,70	A4	A
56	ASGC	3e	MNA0103	C/mare Stabia (NA)	Reggenza	98,30	A4	A
57	ASI	3e	MBR0003	BRINDISI	Rec. Difesa - Pal. Comando	203	A3	1940
58	ASI	3e	MBR0005	BRINDISI	Rec. Difesa - Pal. Medici	70,99	A3	1938
59	ASI	3e	MLE0001	Otranto (LE)	Distaccamento M.M. Otranto (LE)	94,24	A3	1940
60	ASI	3e	MLE0003	Otranto (LE)	Distaccamento M.M. Otranto (LE)	85,85	A3	1940
61	ASI	3e	MLE0006	Borgo Piave (LE)	Stazione R.G.	114,91	A4	1940
62	ASI	3e	MLE0013	San Cataldo (LE)	Rec. Compr. Stazione Radar	82	A3	1982
63	ASI	3e	MBR0085	BRINDISI	Compr. "Ciaravolo" Pal. A	109,3	A3	1987
64	ASI	3e	MBR0088	BRINDISI	Compr. "Ciaravolo" Pal. A	109,3	A3	1987
65	ASI	3e	MBR0089	BRINDISI	Compr. "Ciaravolo" Pal. A	109,3	A3	1987
66	ASI	3e	MBR0090	BRINDISI	Compr. "Ciaravolo" Pal. A	109,3	A3	1987
67	ASI	3e	MBR0091	BRINDISI	Compr. "Ciaravolo" Pal. A	109,3	A3	1987
68	ASI	3e	MBR0095	BRINDISI	Compr. "Villaggio Azzurro" Pal. 204	116,09	A3	1987
69	ASI	3e	MBR0096	BRINDISI	Compr. "Villaggio Azzurro" Pal. 204	120,02	A3	1987
70	ASI	3e	MBR0097	BRINDISI	Compr. "Villaggio Azzurro" Pal. 204	114,39	A3	1987
71	ASI	3e	MBR0098	BRINDISI	Compr. "Villaggio Azzurro" Pal. 204	118,01	A3	1987
72	ASI	3e	MBR0099	BRINDISI	Compr. "Villaggio Azzurro" Pal. 204	118,68	A3	1987
73	ASI	3e	MBR0100	BRINDISI	Compr. "Villaggio Azzurro" Pal. 204	113,08	A3	1987
74	ASI	3e	MBR0101	BRINDISI	Compr. "Villaggio Azzurro" Pal. 204	119,14	A3	1987
75	ASI	3e	MBR0102	BRINDISI	Compr. "Villaggio Azzurro" Pal. 204	120,35	A3	1987
76	ASI	3e	MBR0103	BRINDISI	Compr. "Villaggio Azzurro" Pal. 204	112,18	A3	1987
77	ASI	3e	MBR0104	BRINDISI	Compr. "Villaggio Azzurro" Pal. 205	116,53	A3	1987
78	ASI	3e	MBR0105	BRINDISI	Compr. "Villaggio Azzurro" Pal. 205	118,29	A3	1987
79	ASI	3e	MBR0106	BRINDISI	Compr. "Villaggio Azzurro" Pal. 205	111,94	A3	1987
80	ASI	3e	MBR0107	BRINDISI	Compr. "Villaggio Azzurro" Pal. 205	118,01	A3	1987
81	ASI	3e	MBR0108	BRINDISI	Compr. "Villaggio Azzurro" Pal. 205	119,24	A3	1987
82	ASI	3e	MBR0109	BRINDISI	Compr. "Villaggio Azzurro" Pal. 205	113,01	A3	1987
83	ASI	3e	MBR0110	BRINDISI	Compr. "Villaggio Azzurro" Pal. 205	120,14	A3	1987
84	ASI	3e	MBR0111	BRINDISI	Compr. "Villaggio Azzurro" Pal. 205	120,54	A3	1987
85	ASI	3e	MBR0112	BRINDISI	Compr. "Villaggio Azzurro" Pal. 205	113,13	A3	1987
86	ASI	3e	MBR0113	BRINDISI	Compr. "Villaggio Azzurro" Pal. 208	161,08	A3	1987
87	ASI	3e	MBR0114	BRINDISI	Compr. "Villaggio Azzurro" Pal. 208	161,08	A3	1987
88	ASI	3e	MBR0115	BRINDISI	Compr. "Villaggio Azzurro" Pal. 208	161,08	A3	1987
89	ASI	3e	MBR0116	BRINDISI	Compr. "Villaggio Azzurro" Pal. 208	161,08	A3	1987
90	ASI	3e	MBR0117	BRINDISI	Compr. "Villaggio Azzurro" Pal. 208	161,08	A3	1987
91	AST	3d	MBR0079	BRINDISI	Compr. "Nuova Posillipo" Pal. D	109,30	A3	1987

ALLOGGI DI SERVIZIO

“TEMPORANEAMENTE LIBERI”

Annesso 3

Appendice 2

Marina Militare

MARICAPITALE

COMANDO: MARICAPITALE
ALLOGGI DI SERVIZIO

IN ATTO REIMPIGIBILI - N° 18

Annesso 3 - Appendice 2

n°	classif.	status	codice alloggi	località	indirizzo	mq.	cat. catasto	anno costruz
1	ASI	3a	MRM0061	ROMA	Via della Storta,727-Pal b int.1	61,000	A3	1971
2	ASI	3a	MRM0082	ROMA	Via della Storta,727-Pal D int.8	78,200	A3	1972
3	ASI	3e	MRM0092	ROMA	Via della Storta, 727 - Pal. E Int. 6	76,200	A3	1975
4	ASI	3d	MRM0110	ROMA	Via della Storta, 727 - Pal. F Int. 12	78,200	A3	1975
5	ASI	3a	MRM0122	ROMA	Via della Storta, 727 - Pal. G Int. 12	78,200	A3	1975
6	AST	3a	MRM0126	ROMA	Via della Storta, 727 - Pal. H Int. 4	78,200	A3	1975
7	ASI	3e	MRM0139	ROMA	Via della Storta, 727 - Pal. I Int. 5	95,400	A3	1977
8	AST	3a	MRM0173	ROMA	Via della Storta, 727 - Pal. P Int. 2	77,900	A3	1978
9	ASI	3a	MRM0183	ROMA	Via della Storta, 727 - pal. O int. 1	95,400	A3	1978
10	ASI	3a	MRM0196	ROMA	Via della Storta.727 -Pal.p int.2	76,200	A3	1979
11	AST	3a	MRM0249	ROMA	Via Mura dei Francesi,195 Pal 9 int.1	109,190	A3	1982
12	ASI	3a	MRM0407	ROMA	Via Azuni,6	72,000	A2	1927
13	ASI	3a	MRM0408	ROMA	Lungotevere delle Armi,20	70,000	A2	1950
14	ASI	3a	MRM0412	ROMA	Via Monte Carnevale, 381-	57,000	A2	1960
15	ASI	3a	MLT 0426	ROMA	Via Monte Carnevale,381	104,000	A3	1960
16	ASI	3a	MRM 0431	ROMA	Via Monte Carnevale,381	104,600	A3	1960
17	ASI	3a	MRM0436	ROMA	Via Nomentana,1325	92,700	A2	1940
18	ASGC	3e	MRM0441	ROMA	Via di Vallerano,149	58,000	A3	1965

ALLOGGI DI SERVIZIO

“TEMPORANEAMENTE LIBERI”

Annesso 3

Appendice 2

Marina Militare

MARISARDEGNA

**COMANDO : MARISARDEGNA
ALLOGGI DI SERVIZIO**

IN ATTO REIMPIEGABILI - N° 1

Annesso 3 Appendice 2

n°	classif.	status	codice alloggi	località	indirizzo	mq.	cat. catasto	anno costru
1	ASIR	3a	MCA001	Cagliari	Viale Colombo 9 (Base Navale), Pal. Comando	400	A2	75

ALLOGGI DI SERVIZIO

“TEMPORANEAMENTE LIBERI”

Annesso 3

Appendice 2

Marina Militare

MARISICILIA

COMANDO: MARISICILIA

ALLOGGI DI SERVIZIO

IN ATTO REIMPIEGABILI - N° 12

Annesso 3 Appendice 2

n°	classif.	status	codice alloggi	località	indirizzo	mq.	cat. catasto	anno costruz
1	ASIR	3/e	MME0001	MESSINA	Zona falcata-Pal."T"- Ammiraglio	127,11	A/2	1940
2	ASI	3/e	MME0009	MESSINA	Zona Falcata-Pal. "C"	123,61	A/2	1990
3	ASI	3/e	MME0047	MESSINA	Zona Falcata-Pal. "O"	124,19	A/2	1940
4	ASI	3/e	MME0055	MESSINA	Zona Falcata-Pal. "S" Sc.A	76,36	A/2	1965
5	ASI	3/e	MME0056	MESSINA	Zona Falcata-Pal. "S" Sc.A	90,92	A/2	1965
6	ASI	3/e	MCT0036	CATANIA	Pal. Belpasso Sigonella (CT)	182,36	A/2	1992
7	ASI	3/e	MTP0009	Pantelleria (TP)	Contrada Villa Silvia Pal. A	87,54	A/2	1975
8	ASI	3/e	MTP0011	Pantelleria (TP)	Contrada Villa Silvia Pal. A	87,54	A/2	1975
9	ASI	3/e	MTP0012	Pantelleria (TP)	Contrada Villa Silvia Pal. A	47,83	A/2	1975
10	ASGC	3/e	MRC0001	REGGIO CALABRIA	Faro Capo D'armi Lazzaro(RC)	95,09	A/4	1920
11	ASGC	3/e	MCT0035	CATANIA	Pal. Belpasso Sigonella (CT)	182,36	A/2	1992
12	ASI	3e	MSR0072	AUGUSTA	Pal. Nuova Est. Punta Cugno	120	A3	1965

Alloggi di Servizio

Marina Militare

“ALLOGGI ALIENABILI”

*Alloggi non più ritenuti utili nel quadro delle esigenze dell'Amministrazione Difesa
e quindi alienabili ai sensi dell'art.9 comma 6 della L.537/1993.*

M.D. Ancona	n	21
M.D. La Spezia	n	7
M. D. Taranto	n	0
Maricapitale	n	0
Marisardegna	n	0
Marisicilia	n	21
TOTALI	n	49

ALLOGGI DI SERVIZIO

“ALLOGGI ALIENABILI”

Annesso 4

Marina Militare

MARIDIPART ANCONA

COMANDO: MARIDIPART ANCONA ALLOGGI DI SERVIZIO

ALINEABILI - N.21

Annesso 4

n°	classif.	status	codice alloggi	località	indirizzo	mq.	cat. catasto	anno costruz
1	ASI	4	MVE0042	Venezia	Fabbricato Comando Zona Fari	115	A3	1800
2	ASI	4	MVE0043	Venezia	Fabbricato Comando Zona Fari	133	A3	1800
3	ASI	4	MVE0044	Venezia	Fabbricato Comando Zona Fari	111	A3	1800
4	ASI	4	MVE0045	Venezia	Fabbricato Quintavalle - Venezia	114	A3	1800
5	AST	4	MVE0046	Venezia	Fabbricato Quintavalle - Venezia	87	A3	1800
6	ASI	4	MVE0092	Venezia	Fabbricato Alberoni - Venezia Lido	n.a.	A3	1900
7	ASI	4	MVE0093	Venezia	Fabbricato Alberoni - Venezia Lido	104	A3	1900
8	AST	4	MVE0094	Venezia	Fabbricato Alberoni - Venezia Lido	91	A3	1900
9	AST	4	MVE0095	Venezia	Fabbricato Alberoni - Venezia Lido	72	A3	1900
10	ASI	4	MVE0098	Venezia	Fabbricato Saibante - Malcontenta	112	A3	1950
11	ASI	4	MVE0099	Venezia	Fabbricato Saibante - Malcontenta	128	A3	1950
12	ASGC	4	MVE1013	Venezia	Fabbricato alla Giudecca - Venezia		A3	
13	ASGC	4	MVE1014	Venezia	Fabbricato alla Giudecca - Venezia	88	A3	1800
14	ASI	4	MTR0001	Narni (TR)	Via del Lavoro 1	90	A3	1955
15	ASI	4	MTR0002	Narni (TR)	Via del Lavoro 1		A3	1955
16	ASI	4	MTR0003	Narni (TR)	Via del Lavoro 1		A3	1955
17	ASI	4	MTR0004	Narni (TR)	Via del Lavoro 1		A3	1955
18	ASI	4	MTR0005	Narni (TR)	Via del Lavoro 1		A3	1955
19	ASI	4	MTR0006	Narni (TR)	Via del Lavoro 1		A3	1955
20	ASI	4	MTR0007	Narni (TR)	Via del Lavoro 1	102	A3	1955
21	ASI	4	MTR0008	Narni (TR)	Via del Lavoro 1		A3	1955

ALLOGGI DI SERVIZIO

“ALLOGGI ALIENABILI”

Annesso 4

Marina Militare

MARIDIPART LA SPEZIA

COMANDO:MARIDIPART LA SPEZIA
ALLOGGI DI SERVIZIO

ALIENABILI - N° 7

Annesso 4

n°	classif.	status	codice alloggi	località	indirizzo	mq.	cat. catasto	anno costruz
1	ASI	4	MSP0093	LA SPEZIA	VIA DELLE BACELLE,1	76	A/3	1945
2	ASI	4	MSP0140	LA SPEZIA	VIA ZARA,3	42	A/3	1945
3	ASI	4	MSP0142	LA SPEZIA	VIA XV GIUGNO,52	118	A/3	1945
4	ASI	4	MSP0158	LA SPEZIA	V.LE S.BARTOLOMEO,30	74,5	A/3	1950
5	ASI	4	MSP0159	LA SPEZIA	VIA VALDILOCCHI,16	71,5	A/3	1945
6	ASI	4	MSP0183	LA SPEZIA	VIA S.VENERIO	55	A/3	1945
7	AST	4	MSP0189	LA SPEZIA	V.LE FIESCHI, 68	70,05	A/3	1950

ALLOGGI DI SERVIZIO

“ALLOGGI ALIENABILI”

Annexo 4

Marina Militare

MARIDIPART TARANTO

ALLOGGI DI SERVIZIO

“ALLOGGI ALIENABILI”

Annexo 4

Marina Militare

MARICAPITALE

ALLOGGI DI SERVIZIO

“ALLOGGI ALIENABILI”

Annesso 4

Marina Militare

MARISARDEGNA

ALLOGGI DI SERVIZIO

“ALLOGGI ALIENABILI”

Annesso 4

Marina Militare

MARISICILIA

STATO MAGGIORE DELL'ESERCITO
Reparto Affari Generali – Ufficio Affari Generali

PROSPETTO RIEPILOGATIVO

ALLOGGI DI SERVIZIO

- 2° volume -

31 DICEMBRE 2001

ALLOGGI DI SERVIZIO

ESERCITO

“TEMPORANEAMENTE LIBERI”

Comando RFC Interregionale Nord	N. 943
Regione Militare Centro	N. 389
Regione Militare Sud	N. 246
Comando Militare della Capitale	N. 401
Comando Militare Autonomo della Sicilia	N. 74
Comando Militare Autonomo della Sardegna	N. 134
TOTALI	N. 2187

STATO MAGGIORE DELL'ESERCITO
PROSPETTO RIEPILOGATIVO ALLOGGI DI SERVIZIO
 Situazione aggiornata al 31.12.2001

TEMPORANEAMENTE LIBERI

RM / RFC I / Cdo Mil. Autn.	Attesa lavori * Annesso 3 Appendice 1	In atto reimpiegabili ** Annesso 3 Appendice 2	TOTALI
RFC Interregionale Nord	937	6	943
Regione Militare Centro	382	7	389
Regione Militare Sud	224	22	246
Comando Militare della Capitale	362	39	401
Comando Militare Autonomo della Sicilia	61	13	74
Comando Militare Autonomo della Sardegna	125	9	134
TOTALI	2091	96	2187

(*) Alloggi disponibili alla data del rilevamento che per essere riassegnati devono previamente essere sottoposti a lavori di manutenzione ordinaria e / o straordinaria.

(**) Alloggi disponibili alla data del rilevamento (già sottoposti a lavori di manutenzione) che vengono offerti ai primi classificati delle varie graduatorie degli Enti Territoriali per le riassegnazioni.

ALLOGGI DI SERVIZIO

“ATTESA LAVORI”

ESERCITO

Comando RFC Interregionale Nord	N. 937
Regione Militare Centro	N. 382
Regione Militare Sud	N. 224
Comando Militare della Capitale	N. 362
Comando Militare Autonomo della Sicilia	N. 61
Comando Militare Autonomo della Sardegna	N. 125
TOTALI	N. 2091

ALLOGGI DI SERVIZIO

“ATTESA LAVORI”

ANNESSO 3

APPENDICE 1

ESERCITO

COMANDO RFC INTERREGIONALE NORD

**COMANDO RFC INTERREGIONALE NORD
ALLOGGI DI SERVIZIO**

Attesa Lavori - N. 937

Situazione aggiornata al 31 dicembre 2001

Annesso 3 - Appendice 1

N°	Classif.	Status	Codice Alloggi	Località	Indirizzo	mq.	Cat.	Catasto	Anno Costr.
1	AST	3A	ESV0036	ALBENGA (SV)	Via Piave, 116	81,54	A3		1955
2	ASI	3A	ESV0057	ALBENGA (SV)	Via Regione Sgorre, 22		NC		1938
3	ASI	3A	EPD0233	ALBIGNASEGO (PD)	Via Caravaggio, 5	152,61	A2		1987
4	AST	3A	EAL0002	ALESSANDRIA (AL)	Caserma "La Cittadella"	240,55	NC		
5	ASI	3A	EAL0003	ALESSANDRIA (AL)	Corso F. Cavallotti	143,7	NC		1900
6	AST	3A	EAL0005	ALESSANDRIA (AL)	Corso Cento Cannoni	147,9	NC		1890
7	ASI	3A	EAL0006	ALESSANDRIA (AL)	Via Piacenza, 35	211,44	NC		1890
8	AST	3A	EAL0007	ALESSANDRIA (AL)	Via Piacenza, 35	126,58	NC		1890
9	AST	3A	EAL0008	ALESSANDRIA (AL)	Via Piacenza, 35	154,68	NC		1890
10	AST	3A	EAL0009	ALESSANDRIA (AL)	Via Piacenza, 35	150,2	NC		1890
11	AST	3A	EAL0010	ALESSANDRIA (AL)	Via Piacenza, 35	233,19	NC		1890
12	AST	3A	EAL0013	ALESSANDRIA (AL)	Via XXIV maggio, 5	191,38	NC		1910
13	AST	3A	EAL0014	ALESSANDRIA (AL)	Viale Milite Ignoto, 1	100,88	NC		1929
14	AST	3A	EAL0018	ALESSANDRIA (AL)	Via Brodolini, 50	87,88	NC		1990
15	AST	3A	EAL0026	ALESSANDRIA (AL)	Via Brodolini, 50	91,75	NC		1990
16	AST	3A	EAL0029	ALESSANDRIA (AL)	Via Brodolini, 50	91,46	NC		1990
17	ASGC	3A	EVC0043	ALICE CASTELLO (VC)	Deposito Munizioni - Pal. Servizi	116,07	NC		1935
18	AST	3A	EAO0001	AOSTA (AO)	Via Della Scuola Militare Alpina, 17	94,8	NC		
19	ASI	3A	EAO0002	AOSTA (AO)	Castello "Cantore"	154	NC		
20	AST	3A	EAO0004	AOSTA (AO)	Castello "Cantore"	168,38	NC		
21	ASI	3A	EAO0006	AOSTA (AO)	Piazza Della Repubblica, 2	142	NC		1935
22	AST	3A	EAO0008	AOSTA (AO)	Via San Martin de Corleans, 85	108,25	NC		
23	ASI	3A	EAO0009	AOSTA (AO)	Via San Martin de Corleans, 85	160	NC		1875
24	AST	3A	EAO0010	AOSTA (AO)	Via San Martin de Corleans, 89	130	NC		1967
25	AST	3A	EAO0012	AOSTA (AO)	Via San Martin de Corleans, 89	121	NC		1967
26	AST	3A	EAO0014	AOSTA (AO)	Via San Martin de Corleans, 89	149,53	NC		1967
27	AST	3A	EAO0018	AOSTA (AO)	Via San Martin de Corleans, 89	116,28	NC		1967
28	AST	3A	EAO0020	AOSTA (AO)	Via San Martin de Corleans, 89	149	NC		1967
29	AST	3A	EAO0021	AOSTA (AO)	Via San Martin de Corleans, 89	116	NC		1967
30	AST	3A	EAO0022	AOSTA (AO)	Via San Martin de Corleans, 240	118,62	NC		1995
31	AST	3A	EAO0033	AOSTA (AO)	Via San Martin de Corleans, 242	185,32	NC		1995
32	AST	3A	EAO0039	AOSTA (AO)	Via Frutaz, 4	125,71	NC		
33	ASGC	3A	EPN0109	ARZENE (PN)	Deposito Munizioni - ARZENE	75	A3		
34	AST	3A	EPN0120	ARZENE (PN)	Via Delle Alpi, 36/b	104	A2		
35	ASI	3A	EVI0037	ASIAGO (VI)	Via Battaglione 7 Comuni,	0	A3		
36	AST	3A	EAT0003	ASTI (AT)	Via Allende, 13	76,77	NC		1990
37	AST	3A	EAT0005	ASTI (AT)	Via Allende, 13	131,8	NC		1990
38	AST	3A	EPN0129	AVIANO (PN)	Via Stretta, 3	84	A2		
39	AST	3A	EPN0131	AVIANO (PN)	Via Stretta, 3	84	A2		
40	AST	3A	EPN0134	AVIANO (PN)	Via Stretta, 7	84	A2		
41	AST	3A	EPN0135	AVIANO (PN)	Via Stretta, 7	84	A2		
42	AST	3A	EPN0137	AVIANO (PN)	Via Stretta, 7	84	A2		
43	AST	3A	EPN0138	AVIANO (PN)	Via Stretta, 7	84	A2		
44	AST	3A	EPN0139	AVIANO (PN)	Via Stretta, 7	84	A2		
45	ASI	3A	ETO0431	BARDONECCHIA (TO)	Viale Bramafam, 60	93	NC		
46	AST	3A	EVI0047	BASSANO DEL GRAPPA (VI)	Via Monte Pertica, 2	155,46	A3		1964
47	AST	3A	EVI0048	BASSANO DEL GRAPPA (VI)	Via Monte Pertica, 2	108,26	A3		1964
48	AST	3A	ENO0024	BELLINZAGO NOVARESE	Via Circonvallazione, 15	73,47	NC		1962
49	AST	3A	ENO0026	BELLINZAGO NOVARESE	Via Circonvallazione, 15	86,01	NC		1962
50	AST	3A	ENO0027	BELLINZAGO NOVARESE	Via Circonvallazione, 15	89,01	NC		1962
51	AST	3A	ENO0029	BELLINZAGO NOVARESE	Via Circonvallazione, 15	89,1	NC		1962
52	AST	3A	ENO0030	BELLINZAGO NOVARESE	Via Circonvallazione, 15	93,68	NC		1962
53	AST	3A	ENO0031	BELLINZAGO NOVARESE	Via Circonvallazione, 15	109,52	NC		1962
54	AST	3A	ENO0032	BELLINZAGO NOVARESE	Via Circonvallazione, 15	87,76	NC		1962
55	AST	3A	ENO0034	BELLINZAGO NOVARESE	Via Circonvallazione, 15	70,23	NC		1962
56	AST	3A	ENO0035	BELLINZAGO NOVARESE	Via Circonvallazione, 15	89,36	NC		1962

N°	Classif.	Status	Codice Alloggi	Località	Indirizzo	mq.	Cat. Catasto	Anno Costr.
57	ASI	3A	ENO0039	BELLINZAGO NOVARESE	Via Circonvallazione, 17	102,8	NC	1956
58	AST	3A	ENO0040	BELLINZAGO NOVARESE	Via Circonvallazione, 17	99,46	NC	1956
59	AST	3A	ENO0043	BELLINZAGO NOVARESE	Via Circonvallazione, 19	167,12	NC	1956
60	AST	3A	ENO0047	BELLINZAGO NOVARESE	Via Circonvallazione, 19	91,64	NC	1956
61	ASI	3A	EBL0003	BELLUNO (BL)	Via Col di Lana, 3	211,23	A2	1981
62	ASI	3A	EBL0014	BELLUNO (BL)	Via Col di Lana, 5	149,45	A2	1979
63	ASI	3A	EBL0015	BELLUNO (BL)	Via Col di Lana, 7	155,43	A2	1978
64	AST	3A	EBL0034	BELLUNO (BL)	Via Caduti Del Lavoro, 47	113,45	A2	1990
65	AST	3A	EBL0036	BELLUNO (BL)	Via Caduti Del Lavoro, 47	116,94	A2	1990
66	AST	3A	EBG0002	BERGAMO (BG)	Via Galimberti, 3		NC	1930
67	AST	3A	EBG0003	BERGAMO (BG)	Via Galimberti, 3		NC	1930
68	ASI	3A	EBG0004	BERGAMO (BG)	Via Galimberti, 3		NC	1930
69	AST	3A	EBG0006	BERGAMO (BG)	Via Galimberti, 3		NC	1930
70	ASIR	3A	EBZ0003	BOLZANO (BZ)	Via Cadorna, 18	212,67	A2	1962
71	ASI	3A	EBZ0004	BOLZANO (BZ)	Via Cadorna, 18	197,6	A2	1960
72	ASI	3A	EBZ0005	BOLZANO (BZ)	Via Cadorna, 18	185,45	A2	1963
73	AST	3A	EBZ0007	BOLZANO (BZ)	Via Cadorna, 18	130,62	A2	1951
74	ASI	3A	EBZ0028	BOLZANO (BZ)	Via Marconi, 15	27,86	A3	1994
75	ASI	3A	EBZ0050	BOLZANO (BZ)	Via Vittorio Veneto, 84	141,33	A2	1964
76	AST	3A	EBZ0103	BOLZANO (BZ)	Via Resia, 126	54,55	A3	1957
77	AST	3A	EBZ0108	BOLZANO (BZ)	Via Resia, 126	59,17	A3	1957
78	AST	3A	EBZ0156	BOLZANO (BZ)	Via Resia, 124/C	126,43	A2	1985
79	AST	3A	EBZ0177	BOLZANO (BZ)	Via Resia, 124/E	128,12	A2	1985
80	AST	3A	EBZ0178	BOLZANO (BZ)	Via Resia, 124/E	127	A2	1985
81	AST	3A	EBZ0218	BOLZANO (BZ)	Via Ortles, 20	134,09	A2	1988
82	AST	3A	EBZ0239	BOLZANO (BZ)	Via Ortles, 26	138,56	A2	1988
83	AST	3A	EBZ0258	BOLZANO (BZ)	Via Similaun, 8	101,42	A2	1990
84	AST	3A	EBZ0260	BOLZANO (BZ)	Via Similaun, 8	101,19	A2	1990
85	AST	3A	EBZ0642	BOLZANO (BZ)	Via Ortles, 30		A2	1996
86	AST	3A	EBZ0670	BOLZANO (BZ)	Via Resia, 122/A	100,29	A2	1997
87	ASI	3A	EBZ0675	BOLZANO (BZ)	Via Resia, 122/A	100,41	A2	1997
88	AST	3A	EBZ0697	BOLZANO (BZ)	Via Resia, 122/D	98,01	A2	1997
89	AST	3A	ECN0042	BORGIO SAN DALMAZZO (CN)	Via Cuneo, 44	139,93	NC	1937
90	AST	3A	ECN0045	BORGIO SAN DALMAZZO (CN)	Via Cuneo, 44	140,09	NC	1937
91	AST	3A	ECN0046	BORGIO SAN DALMAZZO (CN)	Via Cuneo, 44	139,97	NC	1937
92	AST	3A	EBS0007	BRESCIA (BS)	Via Raffaello, 1		NC	1985
93	AST	3A	EBS0008	BRESCIA (BS)	Via Raffaello, 1		NC	1985
94	AST	3A	EBS0009	BRESCIA (BS)	Via Raffaello, 1		NC	1985
95	AST	3A	EBS0011	BRESCIA (BS)	Via Raffaello, 1		NC	1985
96	AST	3A	EBS0029	BRESCIA (BS)	Via Longure, 28		A2	1993
97	AST	3A	EBS0030	BRESCIA (BS)	Via Longure, 28		A2	1993
98	AST	3A	EBS0031	BRESCIA (BS)	Via Cucca, 16		NC	1960
99	AST	3A	EBS0032	BRESCIA (BS)	Via Cucca, 16		NC	1960
100	AST	3A	EBS0038	BRESCIA (BS)	Via Cucca, 16		NC	1960
101	AST	3A	EBS0039	BRESCIA (BS)	Via Cucca, 16		NC	1960
102	AST	3A	EBS0042	BRESCIA (BS)	Via Cucca, 16		NC	1960
103	AST	3A	EBS0059	BRESCIA (BS)	Via Longure, 26		A2	1993
104	AST	3A	EBS0060	BRESCIA (BS)	Via Longure, 26		A2	1993
105	AST	3A	EBZ0281	BRESSANONE (BZ)	Piazza Duomo, 11	100,97	A2	1945
106	AST	3A	EBZ0309	BRESSANONE (BZ)	Via San Giuseppe, 49	144,18	A2	1985
107	AST	3A	EBZ0322	BRESSANONE (BZ)	Via Dante, 17	121,13	A2	1978
108	AST	3A	EBZ0323	BRESSANONE (BZ)	Via Dante, 17	133,64	A2	1978
109	AST	3A	EBZ0324	BRESSANONE (BZ)	Via Dante, 17	137,58	A2	1978
110	AST	3A	EBZ0325	BRESSANONE (BZ)	Via Dante, 17	108,06	A2	1978
111	AST	3A	EBZ0326	BRESSANONE (BZ)	Via Dante, 17	162,7	A2	1978
112	AST	3A	EBZ0327	BRESSANONE (BZ)	Via Dante, 17	109,81	A2	1978
113	AST	3A	EBZ0328	BRESSANONE (BZ)	Via Dante, 17	119,07	A2	1959
114	AST	3A	EBZ0329	BRESSANONE (BZ)	Via Dante, 17	127,35	A2	1959
115	AST	3A	EBZ0330	BRESSANONE (BZ)	Via Dante, 17	121,7	A2	1977
116	AST	3A	EBZ0331	BRESSANONE (BZ)	Via Dante, 17	135,52	A2	1977
117	AST	3A	EBZ0332	BRESSANONE (BZ)	Via Dante, 17	136,22	A2	1977

N°	Classif.	Status	Codice Alloggi	Località	Indirizzo	mq.	Cat. Catasto	Anno Costr.
118	ASI	3A	EBZ0333	BRESSANONE (BZ)	Via Dante, 17	143,34	A2	1978
119	AST	3A	EBZ0335	BRESSANONE (BZ)	Via Dante, 17	115,48	A2	1990
120	AST	3A	EBZ0341	BRESSANONE (BZ)	Via Dante, 17	150,7	A2	1993
121	AST	3A	EBZ0342	BRESSANONE (BZ)	Via Dante, 17	150,7	A2	1993
122	AST	3A	EBZ0346	BRESSANONE (BZ)	Via Dante, 17	127,56	A2	1993
123	AST	3A	EBZ0347	BRESSANONE (BZ)	Via Dante, 17	150,7	A2	1993
124	ASI	3A	EBZ0360	BRUNICO (BZ)	Via San Lorenzo, 1	98,18	A2	1959
125	AST	3A	EBZ0361	BRUNICO (BZ)	Via San Lorenzo, 28/A	101,66	A2	1954
126	AST	3A	EBZ0363	BRUNICO (BZ)	Via Degli Alpini, 4	129,02	A2	1963
127	AST	3A	EBZ0364	BRUNICO (BZ)	Via Degli Alpini, 4	131,39	A2	1963
128	AST	3A	EBZ0749	BRUNICO (BZ)	Via Defregger, 9		A2	1998
129	AST	3A	EBZ0755	BRUNICO (BZ)	Via Defregger, 9/A		A2	1998
130	AST	3A	EBZ0757	BRUNICO (BZ)	Via Defregger, 11		A2	1998
131	AST	3A	EBZ0759	BRUNICO (BZ)	Via Defregger, 11		A2	1998
132	AST	3A	EBZ0760	BRUNICO (BZ)	Via Defregger, 11		A2	1998
133	ASI	3A	ETO0436	CANDIOLLO (TO)	Via Orbassano, 12	152,5	NC	1945
134	AST	3A	ETO0439	CANDIOLLO (TO)	Via Orbassano, 12/A	81	NC	1945
135	ASI	3A	EAL0036	CASALE MONFERRATO (AL)	Corso Duca d'Aosta, 6	191,25	NC	1912
136	AST	3A	EPN0146	CASARSA DELLA DELIZIA	Via Monte Peralba, 52	138	A2	
137	AST	3A	EPN0154	CASARSA DELLA DELIZIA	Via Monte Peralba, 54	138	A2	
138	ASI	3A	EPN0175	CASARSA DELLA DELIZIA	Via Monte Peralba, 50	121	A2	
139	AST	3A	EPN0177	CASARSA DELLA DELIZIA	Via Monte Peralba, 48	117	A2	
140	AST	3A	EPN0179	CASARSA DELLA DELIZIA	Via Monte Peralba, 48	121	A2	
141	AST	3A	ETV0056	CASIER (TV)	Via Zermanese, 45	150,58	A2	1984
142	AST	3A	ETV0057	CASIER (TV)	Via Zermanese, 45	150,58	A2	1984
143	AST	3A	ETV0087	CASIER (TV)	Via Zermanese, 47	153,16	A2	1986
144	AST	3A	ETV0109	CASIER (TV)	Via Zermanese, 57	153,16	A2	1992
145	AST	3A	ETV0118	CASIER (TV)	Via Zermanese, 59	153,16	A2	1992
146	ASI	3A	EVI0040	CASSOLA (VI)	Via Pio X, 22	118,4	A3	1964
147	AST	3A	EVI0041	CASSOLA (VI)	Via Pio X, 22	97,73	A3	1964
148	AST	3A	EVI0043	CASSOLA (VI)	Via Pio X, 22	97,73	A3	1964
149	AST	3A	EVR0309	CASTELNUOVO DEL GARDA	Via Villa, 17	172,6	A3	1953
150	AST	3A	EUD0419	CERVIGNANO DEL FRIULI	Via Garibaldi, 27	82	A2	
151	ASI	3A	EGE0076	CHIAVARI (GE)	Via Parma, 12	163,83	A2	1951
152	AST	3A	EUD0450	CIVIDALE DEL FRIULI (UD)	Via Leicht, 20	68	A3	
153	AST	3A	EUD0451	CIVIDALE DEL FRIULI (UD)	Via Leicht, 20	68	A3	
154	AST	3A	EUD0452	CIVIDALE DEL FRIULI (UD)	Via Leicht, 20	75	A3	
155	ASI	3A	EUD0459	CIVIDALE DEL FRIULI (UD)	Via Premariacco, 17	164	A2	
156	AST	3A	EUD0460	CIVIDALE DEL FRIULI (UD)	Via Premariacco, 17	166	A2	
157	AST	3A	EUD0461	CIVIDALE DEL FRIULI (UD)	Via Premariacco, 17	175	A2	
158	AST	3A	EUD0466	CIVIDALE DEL FRIULI (UD)	Via Premariacco, 17	174	A2	
159	AST	3A	EUD0469	CIVIDALE DEL FRIULI (UD)	Via Premariacco, 17	164	A2	
160	AST	3A	EUD0470	CIVIDALE DEL FRIULI (UD)	Via Premariacco, 17	137	A2	
161	AST	3A	EUD0473	CIVIDALE DEL FRIULI (UD)	Via Premariacco, 17	151	A2	
162	AST	3A	EUD0478	CIVIDALE DEL FRIULI (UD)	Via Premariacco, 17	151	A2	
163	AST	3A	EUD0483	CIVIDALE DEL FRIULI (UD)	Via Premariacco, 17	152	A2	
164	AST	3A	EUD0492	CIVIDALE DEL FRIULI (UD)	Via Premariacco, 17	135	A2	
165	AST	3A	EUD0496	CIVIDALE DEL FRIULI (UD)	Via Premariacco, 17	151	A2	
166	AST	3A	EUD0509	CODROIPO (UD)	Via Del Forte, (Dep.Mun.)		A2	
167	AST	3A	EUD0514	CODROIPO (UD)	Via Candotti, 152 (cond.misto)	123	A2	
168	AST	3A	EUD0515	CODROIPO (UD)	Via Candotti, 152 (cond.misto)	127	A2	
169	ASI	3A	EUD0520	CODROIPO (UD)	Via Candotti, 152 (cond.misto)	111	A2	
170	AST	3A	EUD0521	CODROIPO (UD)	Via Candotti, 152 (cond.misto)	111	A2	
171	AST	3A	EUD0522	CODROIPO (UD)	Via Candotti, 152 (cond.misto)	111	A2	
172	AST	3A	EUD0523	CODROIPO (UD)	Via Candotti, 152 (cond.misto)	112	A2	
173	ASI	3A	ECO0001	COMO (CO)	Piazzale Montesanto, 2		NC	1912
174	ASI	3A	ECO0002	COMO (CO)	Piazzale Montesanto, 2		NC	1912
175	AST	3A	ECO0003	COMO (CO)	Via Frigerio, 1		NC	1965
176	AST	3A	ECO0005	COMO (CO)	Via Frigerio, 1		NC	1965
177	AST	3A	ECO0014	COMO (CO)	Via Frigerio, 1		NC	1983
178	AST	3A	ECO0018	COMO (CO)	Via Frigerio, 1		NC	1983

N°	Classif.	Status	Codice Alloggi	Località	Indirizzo	mq.	Cat. Catasto	Anno Costr.
179	AST	3A	ETV0172	CONEGLIANO (TV)	Via Zamara, 4	111,85	A3	1964
180	AST	3A	ETV0174	CONEGLIANO (TV)	Via Zamara, 4	114,17	A3	1964
181	AST	3A	EGO0066	CORMONS (GO)	Via Bancaria, 24	148	A2	
182	AST	3A	EGO0069	CORMONS (GO)	Via Bancaria, 24	141	A2	
183	AST	3A	EGO0072	CORMONS (GO)	Via Bancaria, 22	148	A2	
184	ASI	3A	EGO0073	CORMONS (GO)	Via Bancaria, 22	134	A2	
185	AST	3A	EGO0075	CORMONS (GO)	Via Bancaria, 22	141	A2	
186	ASI	3A	EGO0076	CORMONS (GO)	Via Bancaria, 22	150	A2	
187	AST	3A	EGO0077	CORMONS (GO)	Via Bancaria, 16	120	A2	
188	AST	3A	EGO0080	CORMONS (GO)	Via Bancaria, 16	121	A2	
189	AST	3A	EGO0082	CORMONS (GO)	Via Bancaria, 18	132	A2	
190	AST	3A	EGO0083	CORMONS (GO)	Via Bancaria, 18	133	A2	
191	AST	3A	EGO0084	CORMONS (GO)	Via Bancaria, 18	118	A2	
192	AST	3A	EGO0085	CORMONS (GO)	Via Bancaria, 18	126	A2	
193	AST	3A	EGO0086	CORMONS (GO)	Via Bancaria, 18	118	A2	
194	AST	3A	EGO0087	CORMONS (GO)	Via Bancaria, 20	120	A2	
195	AST	3A	EGO0088	CORMONS (GO)	Via Bancaria, 20	121	A2	
196	AST	3A	EGO0089	CORMONS (GO)	Via Bancaria, 20	118	A2	
197	AST	3A	EGO0090	CORMONS (GO)	Via Bancaria, 20	121	A2	
198	AST	3A	EGO0091	CORMONS (GO)	Via Bancaria, 20	116	A2	
199	AST	3A	ECR0003	CREMONA (CR)	Via Bissolati, 51		NC	1887
200	AST	3A	ECR0004	CREMONA (CR)	Via Bissolati, 51		NC	1887
201	ASI	3A	ECR0006	CREMONA (CR)	Via Del Consorzio, 7		NC	
202	AST	3A	ECR0029	CREMONA (CR)	Via Racchetta, 8		NC	1887
203	AST	3A	ECR0030	CREMONA (CR)	Via Racchetta, 8		NC	1887
204	AST	3A	ECR0031	CREMONA (CR)	Via Racchetta, 8		NC	1887
205	AST	3A	ECR0032	CREMONA (CR)	Via Racchetta, 8		NC	1887
206	AST	3A	ECR0033	CREMONA (CR)	Via Racchetta, 8		NC	1887
207	AST	3A	ECR0034	CREMONA (CR)	Via Racchetta, 8		NC	1887
208	AST	3A	ECR0035	CREMONA (CR)	Via Racchetta, 8		NC	1887
209	AST	3A	ECR0036	CREMONA (CR)	Via Racchetta, 8		NC	1887
210	AST	3A	ECN0001	CUNEO (CN)	Corso Francia, 9	140,27	NC	1940
211	AST	3A	ECN0006	CUNEO (CN)	Via Don Orione, 6	151,23	NC	1966
212	ASI	3A	ECN0013	CUNEO (CN)	Via Don Orione, 6	147,92	NC	1966
213	AST	3A	ECN0018	CUNEO (CN)	Via Don Orione, 8	152,33	NC	1966
214	AST	3A	ECN0019	CUNEO (CN)	Via Don Orione, 8	128,08	NC	1966
215	AST	3A	ECN0028	CUNEO (CN)	Via Tancredi Dottarosso, 7	143,25	NC	1966
216	AST	3A	ECN0030	CUNEO (CN)	Via Tancredi Dottarosso, 7	156,28	NC	1966
217	AST	3A	ECN0031	CUNEO (CN)	Via Tancredi Dottarosso, 7	144,18	NC	1966
218	ASI	3A	ECN0033	CUNEO (CN)	Via Tancredi Dottarosso, 7	168,8	NC	1966
219	AST	3A	ECN0034	CUNEO (CN)	Via Tancredi Dottarosso, 7	113,5	NC	1966
220	AST	3A	ECN0035	CUNEO (CN)	Via Tancredi Dottarosso, 7	168,8	NC	1966
221	ASI	3A	ECN0036	CUNEO (CN)	Via Tancredi Dottarosso, 7	168,8	NC	1966
222	ASI	3A	ECN0037	CUNEO (CN)	Via Tancredi Dottarosso, 7	149,73	NC	1966
223	AST	3A	EBZ0722	DOBBIACO (BZ)	Via Maxmilian, 11	156	A2	1997
224	AST	3A	EBZ0731	ELVAS (BZ)	Caserma "Ruazzi"	163	A2	1997
225	AST	3A	EGO0119	FARRA D'ISONZO (GO)	Via Gorizia, 4		A3	
226	AST	3A	EGO0121	FARRA D'ISONZO (GO)	Via Gorizia, 4	122	A3	
227	AST	3A	EGO0122	FARRA D'ISONZO (GO)	Via Gorizia, 4	159	A3	
228	AST	3A	EGO0123	FARRA D'ISONZO (GO)	Via Gorizia, 4	124	A3	
229	AST	3A	EGO0124	FARRA D'ISONZO (GO)	Via Gorizia, 4	153	A3	
230	ASI	3A	EGO0093	FOGLIANO DI REDIPUGLIA	Via 3° Armata, 70	48	A3	
231	ASGC	3A	EGO0095	FOGLIANO DI REDIPUGLIA	Via Del Corso, 25	128	A3	
232	ASGC	3A	EGO0096	FOGLIANO DI REDIPUGLIA	Via Del Corso, 27	109	A3	
233	ASGC	3A	EGO0097	FOGLIANO DI REDIPUGLIA	Via Zona Sacra, 22	89	A3	
234	AST	3A	ECN0067	FOSSANO (CN)	Via Don Minzoni, 28	89,9	NC	1990
235	AST	3A	ECN0071	FOSSANO (CN)	Via Pacchiotti, 1		NC	
236	AST	3A	EVC0046	GATTINARA (VC)	Via Manzoni, 3	117,77	NC	1965
237	AST	3A	EVC0054	GATTINARA (VC)	Via Manzoni, 5	115,8	NC	1965
238	AST	3A	EUD0534	GEMONA DEL FRIULI (UD)	Via Villa, 15	117	A2	
239	AST	3A	EUD0535	GEMONA DEL FRIULI (UD)	Via Villa, 15	117	A2	

N°	Classif.	Status	Codice Alloggi	Località	Indirizzo	mq.	Cat. Catasto	Anno Costr.
240	AST	3A	EUD0536	GEMONA DEL FRIULI (UD)	Via Villa, 15	118	A2	
241	AST	3A	EUD0537	GEMONA DEL FRIULI (UD)	Via Villa, 15	118	A2	
242	AST	3A	EUD0542	GEMONA DEL FRIULI (UD)	Via Villa, 15	117	A2	
243	AST	3A	EUD0544	GEMONA DEL FRIULI (UD)	Via Villa, 15	118	A2	
244	AST	3A	EUD0545	GEMONA DEL FRIULI (UD)	Via Villa, 15	118	A2	
245	AST	3A	EUD0546	GEMONA DEL FRIULI (UD)	Via Villa, 15	117	A2	
246	AST	3A	EUD0548	GEMONA DEL FRIULI (UD)	Via Villa, 15	118	A2	
247	AST	3A	EUD0549	GEMONA DEL FRIULI (UD)	Via Villa, 15	118	A2	
248	AST	3A	EUD0551	GEMONA DEL FRIULI (UD)	Via Villa, 15	117	A2	
249	AST	3A	EUD0552	GEMONA DEL FRIULI (UD)	Via Villa, 15	118	A2	
250	AST	3A	EUD0555	GEMONA DEL FRIULI (UD)	Via Villa, 15	117	A2	
251	AST	3A	EUD0556	GEMONA DEL FRIULI (UD)	Via Villa, 15	118	A2	
252	ASI	3A	EUD0557	GEMONA DEL FRIULI (UD)	Via Villa, 15	118	A2	
253	AST	3A	EUD0558	GEMONA DEL FRIULI (UD)	Via Villa, 15	117	A2	
254	ASI	3A	EUD0559	GEMONA DEL FRIULI (UD)	Via Villa, 15	117	A2	
255	AST	3A	EUD0560	GEMONA DEL FRIULI (UD)	Via Villa, 15	118	A2	
256	AST	3A	EUD0561	GEMONA DEL FRIULI (UD)	Via Villa, 15	118	A2	
257	AST	3A	EGE0002	GENOVA (GE)	Via Lagaccio, 41	146,72	NC	1966
258	AST	3A	EGE0005	GENOVA (GE)	Via Lagaccio, 41	181,72	NC	1966
259	AST	3A	EGE0006	GENOVA (GE)	Via Lagaccio, 41	118,02	NC	1966
260	AST	3A	EGE0007	GENOVA (GE)	Via Lagaccio, 41	144,22	NC	1966
261	AST	3A	EGE0009	GENOVA (GE)	Via Lagaccio, 41	109,74	NC	1966
262	AST	3A	EGE0010	GENOVA (GE)	Via Lagaccio, 41	134,49	NC	1966
263	AST	3A	EGE0014	GENOVA (GE)	Via Lagaccio, 41	118	NC	1966
264	AST	3A	EGE0016	GENOVA (GE)	Via Lagaccio, 41	129,18	NC	1966
265	AST	3A	EGE0017	GENOVA (GE)	Via Lagaccio, 41	275	NC	1966
266	AST	3A	EGE0018	GENOVA (GE)	Via Lagaccio, 41	77,65	NC	1966
267	AST	3A	EGE0019	GENOVA (GE)	Via Lagaccio, 41	167,12	NC	1966
268	AST	3A	EGE0020	GENOVA (GE)	Via Lagaccio, 41	156,75	NC	1966
269	AST	3A	EGE0021	GENOVA (GE)	Via Lagaccio, 41	127,94	NC	1966
270	AST	3A	EGE0022	GENOVA (GE)	Via Lagaccio, 41	191,86	NC	1966
271	AST	3A	EGE0025	GENOVA (GE)	Via Lagaccio, 41	227,38	NC	1966
272	AST	3A	EGE0026	GENOVA (GE)	Via Francesco Rolla, 3	66,6	A4	1957
273	AST	3A	EGE0029	GENOVA (GE)	Via Francesco Rolla, 3	80,01	A4	1957
274	AST	3A	EGE0031	GENOVA (GE)	Via Francesco Rolla, 3	91,6	A4	1957
275	ASI	3A	EGE0032	GENOVA (GE)	Via Innocenzo IV, 7	222,56	NC	1977
276	ASI	3A	EGE0044	GENOVA (GE)	Corso Andrea Podestà, 8	170,55	NC	1977
277	AST	3A	EGE0046	GENOVA (GE)	Largo Zecca, 2	171,13	NC	1950
278	ASI	3A	EGE0048	GENOVA (GE)	Largo Zecca, 2	214	NC	1950
279	AST	3A	EBS0067	GHEDI (BS)	Via Risorgimento, 2.		NC	
280	AST	3A	EBS0068	GHEDI (BS)	Via Risorgimento, 2.		NC	
281	AST	3A	EBS0071	GHEDI (BS)	Via Risorgimento, 2.		NC	
282	AST	3A	EBS0073	GHEDI (BS)	Via Risorgimento, 2.		NC	
283	AST	3A	EBS0076	GHEDI (BS)	Via Risorgimento, 2.		NC	
284	AST	3A	EBS0077	GHEDI (BS)	Via Risorgimento, 2.		NC	
285	ASI	3A	ETV0196	GIAVERA DEL MONTELLO	Via F.Baracca, 2	136,17	A3	1958
286	ASGC	3A	ETV0197	GIAVERA DEL MONTELLO	Via F.Baracca, 2	105,3	A3	1958
287	AST	3A	EPV0046	GODIASCO (PV)	Via Cascina, 1		NC	
288	AST	3A	EGO0005	GORIZIA (GO)	Via Ristori 52/D	138	A3	
289	AST	3A	EGO0010	GORIZIA (GO)	Via Ristori 52/3	115	A3	
290	ASI	3A	EGO0012	GORIZIA (GO)	Via Ristori, 50	139	A3	
291	ASI	3A	EGO0013	GORIZIA (GO)	Via Ristori, 50	227	A3	
292	ASI	3A	EGO0015	GORIZIA (GO)	Via Ristori, 50	137	A3	
293	AST	3A	EGO0016	GORIZIA (GO)	Via Trieste, 50	102	A3	
294	AST	3A	EGO0017	GORIZIA (GO)	Via Trieste, 50	105	A3	
295	AST	3A	EGO0018	GORIZIA (GO)	Via Trieste, 50	105	A3	
296	AST	3A	EGO0019	GORIZIA (GO)	Via Trieste, 50	106	A3	
297	AST	3A	EGO0020	GORIZIA (GO)	Via Trieste, 50	106	A3	
298	AST	3A	EGO0021	GORIZIA (GO)	Via Trieste, 50	102	A3	
299	AST	3A	EGO0032	GORIZIA (GO)	Via Ristori 52/A	138	A3	
300	AST	3A	EGO0036	GORIZIA (GO)	Via Ristori 52/D	118	A3	

N°	Classif.	Status	Codice Alloggi	Località	Indirizzo	mq.	Cat. Catasto	Anno Costr.
301	AST	3A	EGO0037	GORIZIA (GO)	Via Ristori 52/A	136	A3	
302	AST	3A	EGO0038	GORIZIA (GO)	Via Ristori 52/A	136	A3	
303	AST	3A	EGO0043	GORIZIA (GO)	Via Garzarolli, 99/1 (cond. misto)	95	A2	
304	AST	3A	EGO0044	GORIZIA (GO)	Via Garzarolli, 99/1 (cond. misto)	96	A2	
305	AST	3A	EGO0045	GORIZIA (GO)	Via Garzarolli, 99/1 (cond. misto)	122	A2	
306	AST	3A	EGO0047	GORIZIA (GO)	Via Garzarolli, 99/1 (cond. misto)	94	A2	
307	AST	3A	EGO0050	GORIZIA (GO)	Via Garzarolli, 99/1 (cond. misto)	121	A2	
308	AST	3A	EGO0051	GORIZIA (GO)	Via Garzarolli, 99/3 (cond. misto)	120	A2	
309	AST	3A	EGO0052	GORIZIA (GO)	Via Garzarolli, 99/3 (cond. misto)	92	A2	
310	AST	3A	EGO0056	GORIZIA (GO)	Via Garzarolli, 99/3 (cond. misto)	97	A2	
311	AST	3A	EGO0057	GORIZIA (GO)	Via Garzarolli, 99/3 (cond. misto)	121	A2	
312	AST	3A	EGO0058	GORIZIA (GO)	Via Garzarolli, 99/3 (cond. misto)	95	A2	
313	ASI	3A	EGO0061	GORIZIA (GO)	Via Garzarolli, 99/3 (cond. misto)	112	A2	
314	AST	3A	ENO0049	GOZZANO (NO)	Via Beltrami, 111/13	101,45	NC	1936
315	AST	3A	ENO0050	GOZZANO (NO)	Via Beltrami, 111/13	94,25	NC	1936
316	AST	3A	ENO0053	GOZZANO (NO)	Via Beltrami, 111/13	99,45	NC	1936
317	AST	3A	EGO0099	GRADISCA D'ISONZO (GO)	Via Trieste, 50	144	A2	
318	AST	3A	EGO0102	GRADISCA D'ISONZO (GO)	Via Trieste, 50	162	A2	
319	AST	3A	EGO0103	GRADISCA D'ISONZO (GO)	Via Roma, 20	144	A3	
320	AST	3A	EGO0104	GRADISCA D'ISONZO (GO)	Via Roma, 20	145	A3	
321	AST	3A	EGO0109	GRADISCA D'ISONZO (GO)	Via Aquileia, 38	106	A3	
322	AST	3A	EGO0114	GRADISCA D'ISONZO (GO)	Via Aquileia, 38	106	A3	
323	AST	3A	EIM0009	IMPERIA (IM)	Via Vecchia Piemonte, 23	78,17	A3	1950
324	AST	3A	ETV0036	ISTRANA (TV)	Via F. Filzi, 2	165,74	A2	1960
325	AST	3A	ETV0038	ISTRANA (TV)	Via F. Filzi, 6	165,74	A2	1960
326	AST	3A	ETV0040	ISTRANA (TV)	Via Capitello, 23	108,43	A2	1962
327	AST	3A	ETV0045	ISTRANA (TV)	Via Capitello, 22	101,3	A2	1962
328	ASI	3A	ESP0003	LA SPEZIA (SP)	Via Colombo, 205	105,83	A3	
329	AST	3A	ESP0004	LA SPEZIA (SP)	Via XXIV maggio, 353	74,2	NC	
330	AST	3A	ESP0005	LA SPEZIA (SP)	Via XXIV maggio, 353	74,2	NC	
331	AST	3A	EAO0043	LA THUILE (AO)	Frazione Entreves	86,25	NC	
332	AST	3A	EAO0044	LA THUILE (AO)	Frazione Entreves	87,75	NC	
333	AST	3A	EAO0045	LA THUILE (AO)	Frazione Entreves	53,75	NC	
334	AST	3A	EVR0317	LEGNAGO (VR)	Via Cavalcaselle, 12	92,8	A3	1962
335	AST	3A	EVR0318	LEGNAGO (VR)	Via Cavalcaselle, 15	77,95	A3	1962
336	ASI	3A	EVR0319	LEGNAGO (VR)	Via XX Settembre, 33	180,18	A3	1962
337	AST	3A	EVR0323	LEGNAGO (VR)	Via F. Turati, 5	105,88	A3	1953
338	ASGC	3A	EVR0328	LEGNAGO (VR)	Via Gallese, 13	94,38	A3	1962
339	AST	3A	EMIO258	LEGNANO (MI)	Via Milano, 51		NC	1934
340	AST	3A	EMIO260	LEGNANO (MI)	Via Milano, 51		NC	1934
341	AST	3A	EMIO264	LEGNANO (MI)	Viale Cadorna, 8		A3	1934
342	AST	3A	EMIO271	LEGNANO (MI)	Viale Cadorna, 8		A3	1934
343	AST	3A	EMIO277	LEGNANO (MI)	Viale Cadorna, 8		A3	1934
344	ASI	3A	EMIO278	LEGNANO (MI)	Viale L. Cadorna, 75		NC	
345	AST	3A	EVC0056	LENTA (VC)	Via Capannone, 3	119	NC	1939
346	AST	3A	ELO0102	LODI (MI)	Via Walter Tobagi, 14		A2	1990
347	AST	3A	EVE0103	MALCONTENTA - FRAZ MIRA (VE)	Via Pallade, 24	68,16	A3	1948
348	AST	3A	EVE0104	MALCONTENTA - FRAZ MIRA (VE)	Via Pallade, 24	175,28	A3	1948
349	AST	3A	EPN0204	MANIAGO (PN)	Via Pordenone, 90	101	A2	
350	AST	3A	EPN0208	MANIAGO (PN)	Via Pordenone, 90	133	A2	
351	AST	3A	EPN0212	MANIAGO (PN)	Via Pordenone, 90	109	A2	
352	AST	3A	EMN0003	MANTOVA (MN)	Corso Vittorio Emanuele, 35		NC	1500
353	AST	3A	EMN0005	MANTOVA (MN)	Corso Vittorio Emanuele, 35		NC	1500
354	AST	3A	EMN0006	MANTOVA (MN)	Corso Vittorio Emanuele, 35		NC	1500
355	AST	3A	EMN0009	MANTOVA (MN)	Via Giulio Romano, 5		NC	1500
356	AST	3A	EMN0033	MANTOVA (MN)	Via Dei Toscani 28/A		NC	1984
357	AST	3A	EMN0036	MANTOVA (MN)	Via Dei Toscani 28/B		NC	1984
358	ASGC	3A	ETV0047	MASERADA SUL PIAVE (TV)	Via Spartaco Lantini, 26	25	A3	1970
359	AST	3A	EBZ0407	MERANO (BZ)	Via Palade, 79	112,79	A2	1957
360	AST	3A	EBZ0411	MERANO (BZ)	Via Palade, 33	135,81	A3	1960
361	AST	3A	EBZ0426	MERANO (BZ)	Via Delle Corse, 102	152,53	A2	1961

N°	Classif.	Status	Codice Alloggi	Località	Indirizzo	mq.	Cat. Catasto	Anno Costr.
362	AST	3A	EBZ0437	MERANO (BZ)	Via Carducci, 65	93,16	A2	1960
363	AST	3A	EBZ0439	MERANO (BZ)	Via Carducci, 65	84,85	A2	1958
364	ASI	3A	EBZ0445	MERANO (BZ)	Via Carducci, 67	44,78	A2	1958
365	AST	3A	EBZ0447	MERANO (BZ)	Via Carducci, 67	95,34	A2	1960
366	ASI	3A	EBZ0448	MERANO (BZ)	Via Carducci, 67	44,78	A2	1961
367	ASI	3A	EBZ0454	MERANO (BZ)	Via Carducci, 67	47,03	A2	1958
368	AST	3A	EBZ0457	MERANO (BZ)	Via O. Huber, 20	81,8	A2	1961
369	AST	3A	EBZ0460	MERANO (BZ)	Via O. Huber, 24	90,13	A2	1959
370	AST	3A	EBZ0473	MERANO (BZ)	Via Mainardo, 29	102,42	A2	1960
371	ASI	3A	EBZ0475	MERANO (BZ)	Via Monastero, 1	169,28	A2	1966
372	ASI	3A	EBZ0476	MERANO (BZ)	Via Monastero, 1	254,02	A2	1966
373	AST	3A	EBZ0485	MERANO (BZ)	Via Palade, 71	89,69	A2	1986
374	AST	3A	EBZ0498	MERANO (BZ)	Via Palade, 71	92,58	A2	1992
375	AST	3A	EBZ0819	MERANO (BZ)	Via Palade, 77		NC	1998
376	AST	3A	EBZ0821	MERANO (BZ)	Via Palade, 77		NC	1998
377	ASI	3A	EMI0004	MILANO (MI)	Corso Italia, 58		NC	1967
378	ASI	3A	EMI0034	MILANO (MI)	Via Caracciolo, 29		NC	1896
379	AST	3A	EMI0057	MILANO (MI)	Via Civenna, 7		A3	1958
380	AST	3A	EMI0062	MILANO (MI)	Via Civenna, 7		A3	1958
381	AST	3A	EMI0068	MILANO (MI)	Via Civenna, 7		A3	1958
382	AST	3A	EMI0070	MILANO (MI)	Via Civenna, 7		A3	1958
383	AST	3A	EMI0075	MILANO (MI)	Via Del Carmine, 4		NC	1900
384	ASI	3A	EMI0077	MILANO (MI)	Via Del Carmine, 4		NC	1900
385	ASI	3A	EMI0080	MILANO (MI)	Via Del Carmine, 4		NC	1900
386	AST	3A	EMI0089	MILANO (MI)	Via Della Rovere, 11		A4	1932
387	ASI	3A	EMI0092	MILANO (MI)	Via Forze Armate, 116		A3	1933
388	AST	3A	EMI0106	MILANO (MI)	Via Giangirol Savoldo, 4		NC	1962
389	AST	3A	EMI0111	MILANO (MI)	Via Giulio Mazzarino, 1		NC	1933
390	AST	3A	EMI0115	MILANO (MI)	Via Mario Pagano, 22		NC	1895
391	ASI	3A	EMI0116	MILANO (MI)	Via Mario Pagano, 22		NC	1895
392	AST	3A	EMI0118	MILANO (MI)	Via Olivieri, 8		A4	1932
393	AST	3A	EMI0125	MILANO (MI)	Via Olivieri, 8		A4	1932
394	AST	3A	EMI0139	MILANO (MI)	Via Olivieri, 24		A3	1984
395	AST	3A	EMI0182	MILANO (MI)	Via Saint Bon, 5		NC	1932
396	ASI	3A	EMI0184	MILANO (MI)	Via Saint Bon, 5		NC	1932
397	AST	3A	EMI0185	MILANO (MI)	Via Saint Bon, 5		NC	1932
398	AST	3A	EMI0201	MILANO (MI)	Via Tarabella, 11		NC	1984
399	ASGC	3A	EMI0205	MILANO (MI)	Viale Forlanini, 37		NC	1948
400	AST	3A	EMI0213	MILANO (MI)	Viale Suzzani, 131		NC	1960
401	AST	3A	EMI0218	MILANO (MI)	Viale Suzzani, 131		NC	1960
402	AST	3A	EVI0025	MONTECCHIO MAGGIORE	Via Ghisa, 4	0	NC	
403	AST	3A	EVI0026	MONTECCHIO MAGGIORE	Via Ghisa, 4	98,2	A3	1960
404	ASI	3A	EVI0027	MONTECCHIO MAGGIORE	Via Ghisa, 4	98,2	A3	1960
405	ASI	3A	EVI0028	MONTECCHIO MAGGIORE	Via Ghisa, 4	99,64	A3	1960
406	AST	3A	EVE0238	MUSILE DI PIAVE (VE)	Via Bellini, 45	120,28	A3	1986
407	ASGC	3A	ETV0217	NERVESA DELLA BATTAGLIA	Via Degli Eroi, 2	89,5	A3	1960
408	ASI	3A	ENO0001	NOVARA (NO)	Baluardo Lamarmora, 15	164,25	NC	
409	AST	3A	ENO0002	NOVARA (NO)	Via Curtatone, 5	176,5	NC	
410	ASI	3A	ENO0017	NOVARA (NO)	Via San Lazzaro D. Costa, 3		NC	
411	AST	3A	ENO0058	OLEGGIO (NO)	Via San Bartolomeo, 15/17	84,93	NC	1966
412	AST	3A	ENO0059	OLEGGIO (NO)	Via San Bartolomeo, 15/17	113,48	NC	1966
413	AST	3A	ENO0060	OLEGGIO (NO)	Via San Bartolomeo, 15/17	135,93	NC	1966
414	AST	3A	ENO0061	OLEGGIO (NO)	Via San Bartolomeo, 15/17	94,43	NC	1966
415	AST	3A	ENO0062	OLEGGIO (NO)	Via San Bartolomeo, 15/17	121,82	NC	1966
416	AST	3A	ENO0063	OLEGGIO (NO)	Via San Bartolomeo, 15/17	90,38	NC	1966
417	AST	3A	ENO0064	OLEGGIO (NO)	Via San Bartolomeo, 15/17	91,14	NC	1966
418	AST	3A	ENO0066	OLEGGIO (NO)	Via San Bartolomeo, 15/17	106,61	NC	1966
419	AST	3A	ENO0067	OLEGGIO (NO)	Via San Bartolomeo, 15/17	89,35	NC	1966
420	AST	3A	ENO0068	OLEGGIO (NO)	Via San Bartolomeo, 15/17	105,26	NC	1966
421	AST	3A	ENO0070	OLEGGIO (NO)	Via San Bartolomeo, 15/17	106,52	NC	1966
422	AST	3A	ENO0074	OLEGGIO (NO)	Via San Bartolomeo, 17	106,19	NC	1966

N°	Classif.	Status	Codice Alloggi	Località	Indirizzo	mq.	Cat. Catasto	Anno Costr.
423	AST	3A	ENO0079	OLEGGIO (NO)	Via San Bartolomeo, 17	98,25	NC	1966
424	AST	3A	ENO0081	OLEGGIO (NO)	Via San Bartolomeo, 17	112,48	NC	1966
425	AST	3A	EBS0079	OME (BS)	Località Monte Cimaron		NC	
426	ASGC	3A	EVI0034	ORGIANO (VI)	Via Fornetto, 8	112,76	A3	1960
427	AST	3A	ETO0459	OULX (TO)	Corso Montenero, 27.	86,75	NC	1939
428	AST	3A	ETO0463	OULX (TO)	Corso Montenero, 27.	86,75	NC	1939
429	AST	3A	EPD0007	PADOVA (PD)	Via San Prosdocimo, 63	113,52	A3	1948
430	ASI	3A	EPD0008	PADOVA (PD)	Via San Prosdocimo, 63	202,95	A3	1948
431	AST	3A	EPD0014	PADOVA (PD)	Corso Milano, 121/E	131,43	A3	1948
432	AST	3A	EPD0029	PADOVA (PD)	Corso Milano, 121/B	115,21	A3	1948
433	AST	3A	EPD0040	PADOVA (PD)	Corso Milano, 121/A	86,21	A3	1951
434	ASI	3A	EPD0042	PADOVA (PD)	Riviera San Benedetto, 8	146,41	A3	1948
435	ASI	3A	EPD0043	PADOVA (PD)	Riviera San Benedetto, 30	143,05	A3	1948
436	ASI	3A	EPD0044	PADOVA (PD)	Riviera San Benedetto, 30	151,13	A3	1948
437	AST	3A	EPD0056	PADOVA (PD)	Corso Milano, 121/A	72,69	A3	1951
438	AST	3A	EPD0057	PADOVA (PD)	Corso Milano, 121	80,6	A3	1948
439	ASI	3A	EPD0065	PADOVA (PD)	Riviera San Benedetto, 28	180,53	A3	1951
440	ASI	3A	EPD0077	PADOVA (PD)	Riviera Paleocapa, 18	138,88	A3	1948
441	ASI	3A	EPD0078	PADOVA (PD)	Prato Della Valle, 82	212,94	A3	1948
442	ASI	3A	EPD0080	PADOVA (PD)	Prato Della Valle, 66	190,02	A3	1948
443	ASI	3A	EPD0086	PADOVA (PD)	Via San Giovanni da Verdara	151,62	A3	1948
444	ASI	3A	EPD0088	PADOVA (PD)	Via San Giovanni da Verdara	153,56	A3	1948
445	AST	3A	EPD0090	PADOVA (PD)	Via Goethe, 28	73,98	A2	1961
446	AST	3A	EPD0095	PADOVA (PD)	Via Goethe, 28	69,6	A2	1961
447	AST	3A	EPD0097	PADOVA (PD)	Via Goethe, 28	98,21	A2	1959
448	ASI	3A	EPD0105	PADOVA (PD)	Via Altinate, 57	553,55	A1	1948
449	ASI	3A	EPD0107	PADOVA (PD)	Via Cavalletto, 2	139,41	A2	1962
450	ASI	3A	EPD0109	PADOVA (PD)	Via Cavalletto, 2	115,36	A2	1962
451	AST	3A	EPD0110	PADOVA (PD)	Via Cavalletto, 2	115,36	A2	1962
452	AST	3A	EPD0163	PADOVA (PD)	Via Pomponazzi, 20/6	148,55	A2	1986
453	AST	3A	EPD0194	PADOVA (PD)	Via Acerbi, 28/d	135	A2	1988
454	AST	3A	EPD0207	PADOVA (PD)	Via Acerbi, 28/a	125,4	A2	1988
455	AST	3A	EPD0215	PADOVA (PD)	Via Pomponazzi, 20	128,48	A2	1993
456	ASI	3A	EPD0216	PADOVA (PD)	Via Pomponazzi, 20	167,1	A2	1993
457	ASI	3A	EPD0255	PADOVA (PD)	Prato Della Valle, 82	0	A2	1972
458	ASI	3A	EUD0579	PALMANOVA (UD)	Piazza Venezia, 7	146	A2	
459	AST	3A	EUD0582	PALMANOVA (UD)	Piazza Venezia, 4	110	A2	
460	AST	3A	EUD0589	PALMANOVA (UD)	Piazza Venezia, 3	106	A2	
461	AST	3A	EUD0594	PALMANOVA (UD)	Via Crimani, 3	131	A3	
462	AST	3A	EUD0611	PALMANOVA (UD)	Viale Stazione, 1	100	A3	
463	AST	3A	EUD0612	PALMANOVA (UD)	Viale Stazione, 1	100	A3	
464	AST	3A	EUD0615	PALMANOVA (UD)	Viale Stazione, 1	109	A3	
465	AST	3A	EUD0616	PALMANOVA (UD)	Viale Stazione, 1	109	A3	
466	AST	3A	EUD0619	PALMANOVA (UD)	Viale Stazione, 5	93	A3	
467	AST	3A	EUD0621	PALMANOVA (UD)	Viale Stazione, 5	93	A3	
468	AST	3A	EUD0624	PALMANOVA (UD)	Viale Stazione, 5	86	A3	
469	AST	3A	EUD0627	PALMANOVA (UD)	Via Gorizia, 1	77	A2	
470	AST	3A	EUD0633	PALMANOVA (UD)	Via Gorizia, 1	698	A2	
471	AST	3A	EUD0634	PALMANOVA (UD)	Via Gorizia, 1	65	A2	
472	AST	3A	EUD0637	PALMANOVA (UD)	Via Gorizia, 1	98	A2	
473	AST	3A	EUD0641	PALMANOVA (UD)	Via Renier, 18	117	A3	
474	AST	3A	EUD0649	PALMANOVA (UD)	Via Renier, 14	117	A3	
475	ASI	3A	EUD0650	PALMANOVA (UD)	Via Renier, 14	123	A3	
476	ASGC	3A	EPV0005	PAVIA (PV)	Via Riviera, 28		NC	1945
477	AST	3A	EPV0022	PAVIA (PV)	Piazza del Lino, 3		NC	1945
478	AST	3A	EPV0029	PAVIA (PV)	Via Riviera, 20		NC	1945
479	AST	3A	EPV0041	PAVIA (PV)	Via Riviera, 16		NC	1945
480	ASGC	3A	EVR0335	PESCHIERA DEL GARDA (VR)	Via Mandella, 1	89,73	A3	1959
481	ASI	3A	EVR0342	PESCHIERA DEL GARDA (VR)	Via Villaggio Dall' Ora, 2	115,38	A2	1955
482	ASGC	3A	EVR0344	PESCHIERA DEL GARDA (VR)	Viale Della Stazione, 14	275,51	A2	1955
483	AST	3A	EVR0346	PESCHIERA DEL GARDA (VR)	Via Villaggio Dall' Ora, 5	79,07	A2	1953

N°	Classif.	Status	Codice Alloggi	Località	Indirizzo	mq.	Cat. Catasto	Anno Costr.
484	AST	3A	EVR0355	PESCHIERA DEL GARDA (VR)	Viale Della Stazione, 14	93,56	A3	1962
485	AST	3A	EVR0356	PESCHIERA DEL GARDA (VR)	Viale Della Stazione, 8	86,3	A2	1967
486	ASGC	3A	EVR0358	PESCHIERA DEL GARDA (VR)	Via Valeggio, 8	164,23	A3	1959
487	AST	3A	EVR0362	PESCHIERA DEL GARDA (VR)	Via Valeggio, 12	86,88	A3	1952
488	AST	3A	EVR0367	PESCHIERA DEL GARDA (VR)	Via Valeggio, 12	74,17	A3	1952
489	AST	3A	EVR0377	PESCHIERA DEL GARDA (VR)	Via Lazio, 2	137,35	A2	1991
490	AST	3A	EVR0379	PESCHIERA DEL GARDA (VR)	Via Lazio, 2	137,35	A2	1991
491	AST	3A	EVR0380	PESCHIERA DEL GARDA (VR)	Via Lazio, 2	137,35	A2	1991
492	AST	3A	ETO0467	PIANEZZA (TO)	Via San Pancrazio, 33.	135,75	NC	1953
493	ASI	3A	ETO0469	PINEROLO (TO)	Corso Mamiani Terenzio, 29	210,97	NC	
494	AST	3A	ETO0479	PINEROLO (TO)	Via Martiri Del XXI, 1	130,21	NC	1992
495	ASI	3A	ETO0484	PINEROLO (TO)	Via San Secondo, 12.	79,7	NC	1941
496	AST	3A	ETO0487	PINEROLO (TO)	Via San Secondo, 12.	108,11	NC	1941
497	AST	3A	ECR0038	PIZZIGHETTONE (CR)	Via Quartiere, 5		NC	
498	AST	3A	ECR0040	PIZZIGHETTONE (CR)	Via Quartiere, 5		NC	
499	AST	3A	ECR0041	PIZZIGHETTONE (CR)	Via Quartiere, 5		NC	
500	AST	3A	ECR0042	PIZZIGHETTONE (CR)	Via Quartiere, 5		NC	
501	AST	3A	ECR0046	PIZZIGHETTONE (CR)	Via Marconi, 4		NC	
502	AST	3A	ECR0047	PIZZIGHETTONE (CR)	Via Marconi, 8		NC	
503	ASGC	3A	EBS0080	PONTE DI LEGNO (BS)	Passo Del Tonale		NC	
504	AST	3A	EBG0020	PONTE SAN PIETRO (BG)	Via Della Pace, 5		NC	1987
505	AST	3A	EBG0024	PONTE SAN PIETRO (BG)	Via Della Pace, 5		NC	1987
506	AST	3A	EBG0029	PONTE SAN PIETRO (BG)	Via Della Pace, 3		NC	1983
507	AST	3A	EPN0002	PORDENONE (PN)	Via Marconi, 18 (cond.misto)	97	A2	
508	ASI	3A	EPN0003	PORDENONE (PN)	Via Montereale, 17	212	A2	
509	ASI	3A	EPN0004	PORDENONE (PN)	Via Montereale, 17	204	A2	
510	ASI	3A	EPN0005	PORDENONE (PN)	Via Montereale, 17	155	A2	
511	ASI	3A	EPN0011	PORDENONE (PN)	Via Montereale, 17	152	A2	
512	AST	3A	EPN0015	PORDENONE (PN)	Via Cavalleria, 13	105	A3	
513	AST	3A	EPN0026	PORDENONE (PN)	Via Rotto, 3	54	NC	
514	AST	3A	EPN0027	PORDENONE (PN)	Via Rotto, 3	54	NC	
515	AST	3A	EPN0028	PORDENONE (PN)	Via Rotto, 3	54	NC	
516	AST	3A	EPN0029	PORDENONE (PN)	Via Rotto, 3	54	NC	
517	AST	3A	EPN0030	PORDENONE (PN)	Via Rotto, 3	54	NC	
518	AST	3A	EPN0031	PORDENONE (PN)	Via Rotto, 3	54	NC	
519	AST	3A	EPN0032	PORDENONE (PN)	Via Rotto, 3	54	NC	
520	AST	3A	EPN0033	PORDENONE (PN)	Via Rotto, 3	54	NC	
521	AST	3A	EPN0045	PORDENONE (PN)	Via San Quirino, 86	107	A3	
522	AST	3A	EPN0049	PORDENONE (PN)	Via San Quirino, 86	108	A3	
523	ASI	3A	EPN0055	PORDENONE (PN)	Via Montereale, 12	43	A2	
524	AST	3A	EPN0062	PORDENONE (PN)	Via Montereale, 12	103	A2	
525	AST	3A	EPN0070	PORDENONE (PN)	Via Montereale, 12	132	A2	
526	AST	3A	EPN0075	PORDENONE (PN)	Via Montereale, 12	129	A2	
527	ASI	3A	EPN0084	PORDENONE (PN)	Via Montereale, 12	126	A2	
528	AST	3A	EVE0147	PORTOGRUARO (VE)	Via Romagna, 7	162,32	A3	1965
529	AST	3A	EVE0149	PORTOGRUARO (VE)	Via Romagna, 7	202,77	A3	1966
530	AST	3A	EVE0153	PORTOGRUARO (VE)	Via Romagna, 7	150,69	A3	1966
531	ASI	3A	EVE0156	PORTOGRUARO (VE)	Via Romagna, 7	105,97	A3	1965
532	ASI	3A	EVE0158	PORTOGRUARO (VE)	Via Romagna, 7	235,91	A3	1965
533	AST	3A	EVE0159	PORTOGRUARO (VE)	Via Romagna, 7	148,04	A3	1965
534	AST	3A	EVE0161	PORTOGRUARO (VE)	Via Romagna, 7	111,28	A3	1965
535	AST	3A	EVE0162	PORTOGRUARO (VE)	Via Romagna, 7	107,85	A3	1966
536	ASI	3A	EVE0163	PORTOGRUARO (VE)	Via Romagna, 7	153,66	A3	1966
537	AST	3A	EVE0165	PORTOGRUARO (VE)	Via Romagna, 7	108,8	A3	1965
538	AST	3A	EVE0167	PORTOGRUARO (VE)	Via Romagna, 7	152,22	A3	1966
539	AST	3A	EVE0168	PORTOGRUARO (VE)	Via Romagna, 7	153,04	A3	1966
540	AST	3A	EVE0169	PORTOGRUARO (VE)	Via Romagna, 7	108,36	A3	1965
541	AST	3A	EVE0170	PORTOGRUARO (VE)	Via Romagna, 7	109,34	A3	1965
542	AST	3A	EVE0171	PORTOGRUARO (VE)	Via Romagna, 7	255,95	A3	1966
543	AST	3A	EVE0172	PORTOGRUARO (VE)	Via Romagna, 7	253,68	A3	1965
544	AST	3A	EVE0173	PORTOGRUARO (VE)	Via Dante Alighieri, 6	126,2	A3	1965

N°	Classif.	Status	Codice Alloggi	Località	Indirizzo	mq.	Cat. Catasto	Anno Costr.
545	AST	3A	EVE0174	PORTOGRUARO (VE)	Via Dante Alighieri, 7	116,2	A3	1965
546	AST	3A	EVE0175	PORTOGRUARO (VE)	Via Dante Alighieri, 6	130,63	A3	1965
547	AST	3A	EVE0179	PORTOGRUARO (VE)	Via Dante Alighieri, 6	108,6	A3	1965
548	AST	3A	EVE0180	PORTOGRUARO (VE)	Via Dante Alighieri, 6	106,36	A3	1965
549	AST	3A	EVE0183	PORTOGRUARO (VE)	Viale Trieste, 3	66,06	A2	1966
550	AST	3A	EVE0186	PORTOGRUARO (VE)	Viale Trieste, 10	66,06	A2	1960
551	AST	3A	EVE0190	PORTOGRUARO (VE)	Viale Trieste, 10	111,44	A2	1960
552	AST	3A	EVE0191	PORTOGRUARO (VE)	Viale Trieste, 3	124	A2	1966
553	AST	3A	EVE0192	PORTOGRUARO (VE)	Viale Trieste, 10	66,06	A2	1960
554	AST	3A	EVE0201	PORTOGRUARO (VE)	Via San Giacomo, 43	108,88	A3	1978
555	AST	3A	EVE0207	PORTOGRUARO (VE)	Via San Giacomo, 85	99,6	A3	1978
556	AST	3A	EVE0213	PORTOGRUARO (VE)	Via San Giacomo, 43	101,62	A3	1978
557	AST	3A	EVE0222	PORTOGRUARO (VE)	Via Piranesi, 4	132,05	A2	1984
558	AST	3A	EAO0046	PRE SAINT DIDIER (AO)	Via Alles des Termes, 10	69,75	NC	
559	AST	3A	EAO0047	PRE SAINT DIDIER (AO)	Via Alles des Termes, 10	75	NC	
560	AST	3A	EAO0050	PRE SAINT DIDIER (AO)	Via Monte Bianco, 31	100,95	NC	1880
561	AST	3A	EUD0213	REMANZACCO (UD)	Via Del Sole, 103	169	A2	
562	AST	3A	EUD0215	REMANZACCO (UD)	Via Del Sole, 103	170	A2	
563	AST	3A	EUD0223	REMANZACCO (UD)	Via Del Sole, 101	159	A2	
564	AST	3A	EUD0224	REMANZACCO (UD)	Via Del Sole, 101	140	A2	
565	AST	3A	EUD0227	REMANZACCO (UD)	Via Del Sole, 101	159	A2	
566	AST	3A	EUD0230	REMANZACCO (UD)	Via Del Sole, 101	139	A2	
567	AST	3A	EUD0233	REMANZACCO (UD)	Via Del Sole, 101	159	A2	
568	AST	3A	EUD0235	REMANZACCO (UD)	Via Del Sole, 101	160	A2	
569	ASGC	3A	EVC0060	ROASIO (VC)	Via Rovasenda, 9	174	NC	
570	AST	3A	ERO0007	ROVIGO (RO)	Via Stacche, 17	128,52	A2	1984
571	AST	3A	ERO0010	ROVIGO (RO)	Via Stacche, 17	131,12	A2	1984
572	AST	3A	ERO0012	ROVIGO (RO)	Via Stacche, 17	145,86	A2	1984
573	AST	3A	ERO0013	ROVIGO (RO)	Via Stacche, 17	127,92	A2	1984
574	AST	3A	ERO0016	ROVIGO (RO)	Via Stacche, 17	131,92	A2	1984
575	AST	3A	ERO0018	ROVIGO (RO)	Via Stacche, 17	149,86	A2	1984
576	AST	3A	ERO0019	ROVIGO (RO)	Via Stacche, 19	149,25	A2	1986
577	AST	3A	ERO0020	ROVIGO (RO)	Via Stacche, 19	149,61	A2	1986
578	AST	3A	ERO0021	ROVIGO (RO)	Via Stacche, 19	149,61	A2	1986
579	AST	3A	ERO0023	ROVIGO (RO)	Via Stacche, 19	149,61	A2	1986
580	AST	3A	ERO0024	ROVIGO (RO)	Via Stacche, 19	149,25	A2	1986
581	AST	3A	ERO0025	ROVIGO (RO)	Via Stacche, 17	149,25	A2	1986
582	AST	3A	EPN0220	SACILE (PN)	Via Del Fabbro, 10	101	A2	
583	AST	3A	EBZ0545	SAN CANDIDO (BZ)	Via Pusteria, 7	181,54	A2	1967
584	AST	3A	EBZ0546	SAN CANDIDO (BZ)	Via Pusteria, 7	164,27	A2	1962
585	AST	3A	EBZ0547	SAN CANDIDO (BZ)	Via Pusteria, 7	177,16	A2	1967
586	AST	3A	EBZ0548	SAN CANDIDO (BZ)	Via Pusteria, 7	177,68	A2	1962
587	AST	3A	EBZ0624	SAN CANDIDO (BZ)	Via Paprion, 6	0	A2	1996
588	AST	3A	EBZ0625	SAN CANDIDO (BZ)	Via Paprion, 6	0	A2	1996
589	AST	3A	EBZ0627	SAN CANDIDO (BZ)	Via Paprion, 6	0	A2	1996
590	AST	3A	EBZ0631	SAN CANDIDO (BZ)	Via Paprion, 6/A	0	A2	1996
591	AST	3A	EBZ0713	SAN CANDIDO (BZ)	Via Pusteria, 7	149	A2	1997
592	AST	3A	ETO0499	SAN CARLO CANAVESE (TO)	Località Poligono, 6		NC	
593	AST	3A	ETO0501	SAN CARLO CANAVESE (TO)	Strada Poligono, 6	174,17	NC	1980
594	AST	3A	ETO0504	SAN CARLO CANAVESE (TO)	Via Indritti Fisca, 7	85,1	NC	1945
595	ASI	3A	EVE0230	SAN DONA' DI PIAVE (VE)	Via Cainova, 81	142,4	A3	1986
596	AST	3A	EVE0232	SAN DONA' DI PIAVE (VE)	Via Cainova, 81	145,91	A3	1985
597	AST	3A	EGO0117	SAN LORENZO ISONTINO	Via Nazionale, 1/A	107	A3	
598	AST	3A	EBL0051	SAN STEFANO DI CADORE	Via Udine, 61	167,41	A2	1962
599	AST	3A	EBL0052	SAN STEFANO DI CADORE	Via Udine, 139	168,11	A2	1960
600	AST	3A	EBL0053	SAN STEFANO DI CADORE	Via Udine, 139	168,63	A2	1961
601	ASGC	3A	ETV0241	SAN VENDEMIANO (TV)	Via Nazionale	192,74	A3	1955
602	AST	3A	EPN0294	SAN VITO AL TAGLIAMENTO	Via Del Tramonto, 5	95	A3	
603	AST	3A	EPN0295	SAN VITO AL TAGLIAMENTO	Via Del Tramonto, 5	95	A3	
604	AST	3A	EIM0025	SAN REMO (IM)	Via Lamarmora, 317	135	NC	1938
605	ASI	3A	EIM0026	SAN REMO (IM)	Via Lamarmora, 317	89	NC	1938

N°	Classif.	Status	Codice Alloggi	Località	Indirizzo	mq.	Cat. Catasto	Anno Costr.
606	AST	3A	EBS0081	SERLE (BS)	Via Cariadighe		NC	
607	ASI	3A	EBZ0536	SILANDRO (BZ)	Via Carraia, 17	134,43	A2	1984
608	AST	3A	EBZ0539	SILANDRO (BZ)	Via Carraia, 17	136,63	A2	1987
609	AST	3A	EBZ0541	SILANDRO (BZ)	Via Carraia, 17	131,72	A2	1994
610	AST	3A	EVA0017	SOLBIATE OLONA (VA)	Via IV novembre, 163		NC	1874
611	AST	3A	EVA0022	SOLBIATE OLONA (VA)	Via IV novembre, 163		NC	1874
612	AST	3A	EVA0025	SOLBIATE OLONA (VA)	Via IV novembre, 163		NC	1874
613	AST	3A	EVA0029	SOLBIATE OLONA (VA)	Via Per Busto Arsizio		NC	1993
614	AST	3A	EVA0030	SOLBIATE OLONA (VA)	Via Per Busto Arsizio		NC	1993
615	ASI	3A	EVA0032	SOLBIATE OLONA (VA)	Via Per Busto Arsizio		NC	1993
616	AST	3A	EVA0036	SOLBIATE OLONA (VA)	Via Per Busto Arsizio		NC	1993
617	AST	3A	EVA0037	SOLBIATE OLONA (VA)	Via Per Busto Arsizio		NC	1993
618	AST	3A	EVA0041	SOLBIATE OLONA (VA)	Via Per Busto Arsizio		NC	1993
619	AST	3A	EVA0043	SOLBIATE OLONA (VA)	Via Per Busto Arsizio		NC	1993
620	AST	3A	EVA0045	SOLBIATE OLONA (VA)	Via Per Busto Arsizio		NC	1993
621	AST	3A	EVA0048	SOLBIATE OLONA (VA)	Via Per Busto Arsizio		NC	1993
622	AST	3A	EVA0054	SOLBIATE OLONA (VA)	Via Per Busto Arsizio, 18		NC	1984
623	AST	3A	EVA0055	SOLBIATE OLONA (VA)	Via Per Busto Arsizio, 18		NC	1984
624	AST	3A	EVA0065	SOLBIATE OLONA (VA)	Via Per Busto Arsizio, 18		NC	1984
625	AST	3A	EVA0066	SOLBIATE OLONA (VA)	Via Per Busto Arsizio, 18		NC	1984
626	AST	3A	EVA0069	SOLBIATE OLONA (VA)	Via Per Busto Arsizio, 18		NC	1984
627	ASI	3A	EPN0244	SPILIMBERGO (PN)	Deposito Munizioni	100	A3	
628	AST	3A	EPN0251	SPILIMBERGO (PN)	Via Percoto, 1	127	A2	
629	ASI	3A	EPN0252	SPILIMBERGO (PN)	Via Percoto, 1	158	A2	
630	AST	3A	EPN0289	SPILIMBERGO (PN)	Via Filanda Vecchia	112	A3	
631	AST	3A	EPN0290	SPILIMBERGO (PN)	Via Filanda Vecchia	112	A3	
632	AST	3A	EPN0291	SPILIMBERGO (PN)	Via Filanda Vecchia	132	A3	
633	AST	3A	ETO0508	SUSA (TO)	Corso Francia, 22	133,33	NC	1939
634	AST	3A	ETO0509	SUSA (TO)	Corso Francia, 22	140,58	NC	1939
635	AST	3A	ETO0511	SUSA (TO)	Corso Francia, 22	97,5	NC	1939
636	AST	3A	ETO0514	SUSA (TO)	Via Brunetta, 8	105,18	NC	1939
637	AST	3A	ETO0516	SUSA (TO)	Via Brunetta, 8	111,6	NC	1939
638	AST	3A	ETO0517	SUSA (TO)	Via Brunetta, 8	73	NC	1939
639	AST	3A	EBL0056	TAI DI CADORE (BL)	Via Vissà, 21	102,34	A2	1960
640	AST	3A	EBL0059	TAI DI CADORE (BL)	Via Vissà, 15	103,8	A2	1962
641	AST	3A	EBL0061	TAI DI CADORE (BL)	Via Vissà, 17	104,74	A2	1960
642	AST	3A	EBL0062	TAI DI CADORE (BL)	Via Vissà, 17	107,59	A2	1960
643	AST	3A	EBL0066	TAI DI CADORE (BL)	Via Cortina, 10	120,35	A2	1979
644	AST	3A	EBL0069	TAI DI CADORE (BL)	Via Madonnetta, 4	131,12	A2	1962
645	AST	3A	EBL0071	TAI DI CADORE (BL)	Via Madonnetta, 4	148,23	A2	1962
646	ASI	3A	EBL0074	TAI DI CADORE (BL)	Via Degli Alpini, 18	108,28	A2	1987
647	AST	3A	EUD0695	TARCENTO (UD)	Via Zardini, 5/A	156	A2	
648	AST	3A	EUD0696	TARCENTO (UD)	Via Zardini, 5/A	157	A2	
649	AST	3A	EUD0698	TARCENTO (UD)	Via Zardini, 3/6	154	A2	
650	ASI	3A	EUD0699	TARCENTO (UD)	Via Zardini, 5/A	158	A2	
651	AST	3A	EUD0703	TARCENTO (UD)	Via Zardini, 5/A	140	A2	
652	AST	3A	EUD0704	TARCENTO (UD)	Via Zardini, 5/B	133	A2	
653	AST	3A	EUD0707	TARCENTO (UD)	Via Zardini, 5/B	138	A2	
654	AST	3A	EUD0709	TARCENTO (UD)	Via Zardini, 5/B	139	A2	
655	AST	3A	EUD0712	TARCENTO (UD)	Via Zardini, 5/B	131	A2	
656	AST	3A	EUD0725	TARVISIO (UD)	Via Priesnig, 2	145	A3	
657	AST	3A	EUD0726	TARVISIO (UD)	Via Priesnig, 2	145	A3	
658	ASI	3A	EUD0735	TARVISIO (UD)	Via Priesnig, 8	155	A3	
659	AST	3A	EUD0739	TOLMEZZO (UD)	Via Marchi, 4	152	A3	
660	AST	3A	EUD0742	TOLMEZZO (UD)	Via Battisti, 21	104	A2	
661	AST	3A	EUD0743	TOLMEZZO (UD)	Via Venzone, 23	145	A2	
662	AST	3A	EUD0744	TOLMEZZO (UD)	Via Tiro a Segno, 11	146	A2	
663	AST	3A	EUD0747	TOLMEZZO (UD)	Via Venzone, 21	146	A2	
664	AST	3A	EUD0751	TOLMEZZO (UD)	Via Venzone, 19	146	A2	
665	AST	3A	EUD0752	TOLMEZZO (UD)	Via Venzone, 19	146	A2	
666	ASI	3A	EUD0753	TOLMEZZO (UD)	Via Venzone, 19	146	A2	

N°	Classif.	Status	Codice Alloggi	Località	Indirizzo	mq.	Cat. Catasto	Anno Costr.
667	AST	3A	EUD0754	TOLMEZZO (UD)	Via Venzone, 21	146	A2	
668	AST	3A	EUD0758	TOLMEZZO (UD)	Via Venzone, 17	146	A2	
669	AST	3A	EUD0760	TOLMEZZO (UD)	Via Chiamue, 16/A	134	A2	
670	ASI	3A	EUD0761	TOLMEZZO (UD)	Via Chiamue, 16/A	138	A2	
671	ASI	3A	EUD0765	TOLMEZZO (UD)	Via Chiamue, 16/B	138	A2	
672	ASGC	3A	EUD0768	TOLMEZZO-SAPPADA (UD)	Via Ecchè, 26	81	A3	
673	ASIR	3A	ETO0003	TORINO (TO)	Corso Matteotti, 16	173,97	NC	1957
674	ASI	3A	ETO0007	TORINO (TO)	Corso Matteotti, 16	202,71	NC	1957
675	ASI	3A	ETO0008	TORINO (TO)	Corso Matteotti, 16	254,34	NC	1957
676	ASGC	3A	ETO0010	TORINO (TO)	Corso Matteotti, 16	111,72	NC	
677	AST	3A	ETO0026	TORINO (TO)	Via Bertolotti, 15	107	NC	1958
678	AST	3A	ETO0030	TORINO (TO)	Via Bertolotti, 15	89,82	NC	1958
679	AST	3A	ETO0033	TORINO (TO)	Via Bertolotti, 15	90,33	NC	1958
680	AST	3A	ETO0038	TORINO (TO)	Via Bertolotti, 15	109,3	NC	1958
681	AST	3A	ETO0039	TORINO (TO)	Via Bertolotti, 15	91,38	NC	1958
682	AST	3A	ETO0054	TORINO (TO)	Via Bertolotti, 17	87,72	NC	1958
683	ASI	3A	ETO0059	TORINO (TO)	Via Bertolotti, 17	149,74	NC	1958
684	AST	3A	ETO0066	TORINO (TO)	Via Confienza, 22	126,5	A2	1957
685	AST	3A	ETO0074	TORINO (TO)	Corso Galileo Ferraris, 15	77,67	NC	
686	AST	3A	ETO0077	TORINO (TO)	Corso Galileo Ferraris, 15	104,9	NC	
687	AST	3A	ETO0083	TORINO (TO)	Corso Galileo Ferraris, 15	89,93	NC	
688	AST	3A	ETO0086	TORINO (TO)	Corso Galileo Ferraris, 17	88,7	A2	
689	ASI	3A	ETO0097	TORINO (TO)	Corso Galileo Ferraris, 17	104,57	A2	
690	AST	3A	ETO0100	TORINO (TO)	Via Del Carmine, 16	102,6	NC	1964
691	AST	3A	ETO0104	TORINO (TO)	Via Del Carmine, 16	122,96	NC	1964
692	AST	3A	ETO0119	TORINO (TO)	Via Del Carmine, 18	87,03	NC	1964
693	ASI	3A	ETO0133	TORINO (TO)	Via Tirreno, 67	133,11	NC	1958
694	AST	3A	ETO0138	TORINO (TO)	Piazza Bruno Caccia, 3	76,2	NC	
695	ASI	3A	ETO0143	TORINO (TO)	Piazza Bruno Caccia, 3	127,53	A2	1983
696	AST	3A	ETO0177	TORINO (TO)	Piazza Bruno Caccia, 3	121,93	A2	1983
697	AST	3A	ETO0226	TORINO (TO)	Corso Sebastopoli, 80	113,07	NC	1984
698	ASI	3A	ETO0231	TORINO (TO)	Corso Sebastopoli, 80	126,37	NC	1984
699	AST	3A	ETO0237	TORINO (TO)	Corso Sebastopoli, 80	128,69	NC	1984
700	AST	3A	ETO0240	TORINO (TO)	Corso Sebastopoli, 80	126,39	NC	1984
701	AST	3A	ETO0243	TORINO (TO)	Corso Sebastopoli, 80	126,09	NC	1984
702	AST	3A	ETO0244	TORINO (TO)	Corso Sebastopoli, 80	126,59	NC	1984
703	ASI	3A	ETO0245	TORINO (TO)	Corso Sebastopoli, 80	129,08	NC	1984
704	AST	3A	ETO0246	TORINO (TO)	Corso Sebastopoli, 80	129,98	NC	1984
705	AST	3A	ETO0247	TORINO (TO)	Corso Sebastopoli, 80	128,57	NC	1984
706	AST	3A	ETO0248	TORINO (TO)	Corso Sebastopoli, 80	130,03	NC	1984
707	AST	3A	ETO0249	TORINO (TO)	Corso Sebastopoli, 80	128,84	NC	1984
708	AST	3A	ETO0250	TORINO (TO)	Corso Sebastopoli, 80	134,09	NC	1984
709	AST	3A	ETO0251	TORINO (TO)	Corso Sebastopoli, 80	126,25	NC	1984
710	AST	3A	ETO0252	TORINO (TO)	Corso Sebastopoli, 80	126,67	NC	1984
711	AST	3A	ETO0258	TORINO (TO)	Corso Sebastopoli, 80	112,93	NC	1984
712	AST	3A	ETO0264	TORINO (TO)	Corso Sebastopoli, 80	113,16	NC	1984
713	AST	3A	ETO0310	TORINO (TO)	Via Aquila, 9	122,19	NC	1994
714	AST	3A	ETO0312	TORINO (TO)	Via Aquila, 9	126,26	NC	1994
715	AST	3A	ETO0319	TORINO (TO)	Via Don Bosco, 100	104,61	A4	
716	ASGC	3A	ETO0326	TORINO (TO)	Via Don Bosco, 100	78,5	NC	
717	AST	3A	ETO0328	TORINO (TO)	Via Don Bosco, 100	82,24	A4	
718	ASI	3A	ETO0333	TORINO (TO)	Via Don Bosco, 100	92,17	A4	
719	AST	3A	ETO0340	TORINO (TO)	Via Santa Maria Mazzarello, 40	107,7	NC	
720	AST	3A	ETO0353	TORINO (TO)	Via Santa Maria Mazzarello, 40	99,34	NC	
721	ASI	3A	ETO0357	TORINO (TO)	Via Fontanesi, 7	86,13	A3	
722	AST	3A	ETO0365	TORINO (TO)	Corso Rosselli, 176	96,1	A2	
723	AST	3A	ETO0369	TORINO (TO)	Corso Rosselli, 176	190,37	A2	
724	AST	3A	ETO0376	TORINO (TO)	Corso Brunelleschi, 112	173,32	NC	
725	AST	3A	ETO0388	TORINO (TO)	Via Verdi, 7		NC	
726	ASI	3A	ETO0389	TORINO (TO)	Via Verdi, 7		NC	
727	ASI	3A	ETO0395	TORINO (TO)	Corso IV Novembre, 66		NC	

N°	Classif.	Status	Codice Alloggi	Località	Indirizzo	mq.	Cat. Catasto	Anno Costr.
728	ASI	3A	ETO0396	TORINO (TO)	Corso IV Novembre, 66	148,26	NC	
729	ASI	3A	ETO0419	TORINO (TO)	Corso Francia, 136		NC	
730	ASI	3A	ETN0001	TRENTO (TN)	Via Einaudi, 5	115,85	A2	1956
731	AST	3A	ETN0020	TRENTO (TN)	Corso Alpini, 11	106,79	A2	1959
732	AST	3A	ETN0032	TRENTO (TN)	Corso Alpini, 11	119,4	A2	1952
733	AST	3A	ETN0034	TRENTO (TN)	Corso Alpini, 11	113,75	A2	1960
734	AST	3A	ETN0061	TRENTO (TN)	Corso Alpini, 11	87,66	A2	1960
735	ASI	3A	ETN0071	TRENTO (TN)	Via Delle Ghiaie, 24	144,47	A2	1955
736	AST	3A	ETN0082	TRENTO (TN)	Via Del Doss, 3/3	168,22	A2	1987
737	AST	3A	ETN0089	TRENTO (TN)	Via Del Doss, 3/6	116,98	A2	1987
738	AST	3A	ETV0009	TREVISO (TV)	Via Asiago, 27	102,16	A3	1956
739	ASI	3A	ETV0010	TREVISO (TV)	Via Asiago, 27	106,54	A3	1956
740	AST	3A	ETV0013	TREVISO (TV)	Via Asiago, 27	110,02	A3	1956
741	ASI	3A	ETV0049	TREVISO (TV)	Via Del Mozzato, 40	208,75	A2	1973
742	ASI	3A	ETV0050	TREVISO (TV)	Via Del Mozzato, 40	202,75	A2	1973
743	AST	3A	ETV0078	TREVISO (TV)	Via Capodistria, 19	116,8	A2	1983
744	AST	3A	ETV0082	TREVISO (TV)	Via Capodistria, 19	216,43	A2	1983
745	AST	3A	ETS0004	TRIESTE (TS)	Via Belpoggio, 19 - 21	58,8	A3	
746	ASI	3A	ETS0008	TRIESTE (TS)	Via Belpoggio, 19 - 21	220,19	A3	
747	AST	3A	ETS0013	TRIESTE (TS)	Via Donadoni, 21	135,64	A3	
748	AST	3A	ETS0027	TRIESTE (TS)	Via Cumano, 1	84,02	A3	
749	AST	3A	ETS0061	TRIESTE (TS)	Vicolo Ospitale Militare, 9	143,51	A3	
750	AST	3A	ETS0062	TRIESTE (TS)	Vicolo Ospitale Militare, 9	111,88	A3	
751	AST	3A	ETS0064	TRIESTE (TS)	Vicolo Ospitale Militare, 9	85,26	A3	
752	AST	3A	ETS0069	TRIESTE (TS)	Vicolo Ospitale Militare, 9	143,66	A3	
753	AST	3A	ETS0075	TRIESTE (TS)	Vicolo Ospitale Militare, 9	73,57	A3	
754	AST	3A	ETS0078	TRIESTE (TS)	Vicolo Ospitale Militare, 9	86,41	A3	
755	AST	3A	ETS0079	TRIESTE (TS)	Vicolo Ospitale Militare, 9	124,31	A3	
756	AST	3A	ETS0080	TRIESTE (TS)	Vicolo Ospitale Militare, 9	113,98	A3	
757	AST	3A	ETS0084	TRIESTE (TS)	Via Rota, 9	93,31	A3	
758	AST	3A	ETS0085	TRIESTE (TS)	Via Rota, 9	109,83	A3	
759	AST	3A	ETS0129	TRIESTE (TS)	Via Castaldi, 3/5 (cond.misto)	97,42	A2	
760	ASI	3A	ETS0143	TRIESTE (TS)	Via Rossetti, 76	205,7	A2	
761	AST	3A	EUD0001	UDINE (UD)	Via Cussignacco 21/A	100	A2	
762	AST	3A	EUD0003	UDINE (UD)	Via Cussignacco 21/A	93	A2	
763	AST	3A	EUD0004	UDINE (UD)	Via Cussignacco 21/A	131	A2	
764	AST	3A	EUD0005	UDINE (UD)	Via Cussignacco 21/A	56	A2	
765	ASI	3A	EUD0006	UDINE (UD)	Via Cussignacco, 21	189	A2	
766	ASI	3A	EUD0007	UDINE (UD)	Via Cussignacco 21/A	207	A2	
767	ASI	3A	EUD0009	UDINE (UD)	Via Cussignacco, 21	182	A2	
768	ASI	3A	EUD0010	UDINE (UD)	Via Cussignacco 21/A	217	A2	
769	AST	3A	EUD0014	UDINE (UD)	Via Trento, 97	127	A3	
770	AST	3A	EUD0023	UDINE (UD)	Via Trento, 101	88	A3	
771	AST	3A	EUD0024	UDINE (UD)	Via Trento, 101	86	A3	
772	AST	3A	EUD0025	UDINE (UD)	Via Trento, 101	88	A3	
773	AST	3A	EUD0030	UDINE (UD)	Via Trento, 101	86	A3	
774	AST	3A	EUD0032	UDINE (UD)	Via Fruch, 8	86	A2	
775	AST	3A	EUD0033	UDINE (UD)	Via Fruch, 8		A2	
776	AST	3A	EUD0034	UDINE (UD)	Via Fruch, 14		A2	
777	AST	3A	EUD0035	UDINE (UD)	Via Fruch, 14		A2	
778	AST	3A	EUD0036	UDINE (UD)	Via Fruch, 14		A2	
779	AST	3A	EUD0037	UDINE (UD)	Via Brigata Re, 33		NC	
780	ASI	3A	EUD0038	UDINE (UD)	Via Brigata Re, 33		A2	
781	AST	3A	EUD0045	UDINE (UD)	Via Buttrio, 31		A3	
782	AST	3A	EUD0046	UDINE (UD)	Via Buttrio, 31		A3	
783	ASI	3A	EUD0047	UDINE (UD)	Via Buttrio, 31		A3	
784	ASI	3A	EUD0048	UDINE (UD)	Via Buttrio, 31		A3	
785	AST	3A	EUD0049	UDINE (UD)	Via Campoformido, 8	70	A3	
786	AST	3A	EUD0051	UDINE (UD)	Via Campoformido, 8	70	A3	
787	AST	3A	EUD0052	UDINE (UD)	Via Campoformido, 8	70	A3	
788	AST	3A	EUD0063	UDINE (UD)	Via D'Aronco, 9 (cond.misto)	122	A2	

N°	Classif.	Status	Codice Alloggi	Località	Indirizzo	mq.	Cat. Catasto	Anno Costr.
789	ASI	3A	EUD0064	UDINE (UD)	Via D'Aronco, 9 (cond.misto)	111	A2	
790	ASI	3A	EUD0066	UDINE (UD)	Via D'Aronco, 9 (cond.misto)	102	A2	
791	AST	3A	EUD0074	UDINE (UD)	Via D'Aronco, 9 (cond.misto)	105	A2	
792	AST	3A	EUD0088	UDINE (UD)	Viale Leonardo da Vinci, 91	89	A2	
793	AST	3A	EUD0089	UDINE (UD)	Viale Leonardo da Vinci, 91	101	A2	
794	ASI	3A	EUD0091	UDINE (UD)	Viale Leonardo da Vinci, 91	39	A2	
795	AST	3A	EUD0095	UDINE (UD)	Viale Tullio, 24 (cond.misto)	104	A2	
796	AST	3A	EUD0097	UDINE (UD)	Viale Tullio, 24 (cond.misto)	118	A2	
797	AST	3A	EUD0099	UDINE (UD)	Viale Venezia, 398	120	A2	
798	AST	3A	EUD0104	UDINE (UD)	Viale Venezia, 398	99	A2	
799	AST	3A	EUD0106	UDINE (UD)	Viale Venezia, 398	107	A2	
800	AST	3A	EUD0110	UDINE (UD)	Viale Venezia, 398	107	A2	
801	AST	3A	EUD0114	UDINE (UD)	Viale Venezia, 398	107	A2	
802	ASI	3A	EUD0115	UDINE (UD)	Viale Venezia, 398	112	A2	
803	AST	3A	EUD0120	UDINE (UD)	Viale Venezia, 396	99	A2	
804	AST	3A	EUD0122	UDINE (UD)	Viale Venezia, 398	107	A2	
805	AST	3A	EUD0125	UDINE (UD)	Via Lumignacco, 171/5	87	A3	
806	AST	3A	EUD0130	UDINE (UD)	Via Della Polveriera, 94/4 Pal. A	106	A3	
807	AST	3A	EUD0142	UDINE (UD)	Via della Polveriera, 94/4 Pal. B	110	A3	
808	AST	3A	EUD0147	UDINE (UD)	Via della Polveriera, 94/4 Pal. B	106	A3	
809	AST	3A	EUD0150	UDINE (UD)	Via della Polveriera, 94/4 Pal. B	105	A3	
810	AST	3A	EUD0158	UDINE (UD)	Via Natolini, 30	94	A2	
811	AST	3A	EUD0172	UDINE (UD)	Viale Venezia, 396	107	A2	
812	AST	3A	EUD0189	UDINE (UD)	Via T.Deciani, 103	81	A2	
813	AST	3A	EUD0191	UDINE (UD)	Viale Venezia, 100 (cond.misto)	87	A2	
814	AST	3A	EUD0195	UDINE (UD)	Viale Venezia, 100 (cond.misto)	88	A2	
815	AST	3A	EUD0200	UDINE (UD)	Viale Venezia, 100 (cond.misto)	125	A2	
816	AST	3A	EUD0201	UDINE (UD)	Viale Venezia, 100 (cond.misto)	90	A2	
817	AST	3A	EUD0206	UDINE (UD)	Viale Venezia, 100 (cond.misto)	125	A2	
818	AST	3A	EUD0238	UDINE (UD)	Via Del Pioppo, 19 SC."A" (cond.misto)	130	A2	
819	AST	3A	EUD0240	UDINE (UD)	Via Del Pioppo, 19 SC."A" (cond.misto)	130	A2	
820	AST	3A	EUD0242	UDINE (UD)	Via Del Pioppo, 19 SC."A" (cond.misto)	130	A2	
821	ASI	3A	EUD0243	UDINE (UD)	Via Del Pioppo, 19 SC."A" (cond.misto)	130	A2	
822	AST	3A	EUD0248	UDINE (UD)	Via Del Pioppo, 19 SC."A" (cond.misto)	131	A2	
823	AST	3A	EUD0251	UDINE (UD)	Via Del Pioppo, 19 SC."A" (cond.misto)	129	A2	
824	ASI	3A	EUD0254	UDINE (UD)	Via Del Pioppo, 19 SC."A" (cond.misto)	133	A2	
825	AST	3A	EUD0263	UDINE (UD)	Via Del Pioppo, 19 SC."C" (cond.misto)	106	A2	
826	AST	3A	EUD0268	UDINE (UD)	Via Del Pioppo, 19 SC."C" (cond.misto)	108	A2	
827	AST	3A	EUD0277	UDINE (UD)	Via Del Pioppo, 19 SC."C" (cond.misto)	108	A2	
828	ASI	3A	EUD0302	UDINE (UD)	Via Pirona, 40	153	A2	
829	AST	3A	EUD0303	UDINE (UD)	Via Pirona, 40	141	A2	
830	ASI	3A	EUD0304	UDINE (UD)	Via Pirona, 40	134	A2	
831	AST	3A	EUD0306	UDINE (UD)	Via Pirona, 42	96	A2	
832	AST	3A	EUD0315	UDINE (UD)	Via Pirona, 42	95	A2	
833	AST	3A	EUD0316	UDINE (UD)	Via Pirona, 42	95	A2	
834	AST	3A	EUD0318	UDINE (UD)	Via Gortani, 60	80	A3	
835	AST	3A	EUD0320	UDINE (UD)	Via Gortani, 60	116	A3	
836	AST	3A	EUD0331	UDINE (UD)	Via Gortani, 50	103	A3	
837	AST	3A	EUD0338	UDINE (UD)	Via Gortani, 60	140	A3	
838	AST	3A	EUD0351	UDINE (UD)	Via Tagliamento, 11/1	90	A2	
839	ASI	3A	EUD0362	UDINE (UD)	Via Tagliamento, 11/2	120	A2	
840	AST	3A	EUD0366	UDINE (UD)	Via Tagliamento, 11/2	120	A2	
841	AST	3A	EUD0390	UDINE (UD)	Via Martignacco, 331	127	A2	
842	AST	3A	EUD0410	UDINE (UD)	Via Fruch, 8	123	A2	
843	AST	3A	EUD0689	UGOVIZZA (UD)	Via Uque, 31	118	A3	
844	AST	3A	EUD0690	UGOVIZZA (UD)	Via Uque, 31	118	A3	
845	AST	3A	EUD0691	UGOVIZZA (UD)	Via Uque, 31	118	A3	
846	AST	3A	EUD0692	UGOVIZZA (UD)	Via Uque, 31	128	A3	
847	ASI	3A	EVE0004	VENEZIA (VE)	Via Castello, 2187	225,12	A3	1958
848	AST	3A	EVE0008	VENEZIA (VE)	Via Castello, 2780	142,16	A3	1946
849	AST	3A	EVE0010	VENEZIA (VE)	Via Castello, 2780	114,68	A3	1946

N°	Classif.	Status	Codice Alloggi	Località	Indirizzo	mq.	Cat. Catasto	Anno Costr.
850	ASI	3A	EVE0013	VENEZIA (VE)	Via Castello, 4142	170	A3	1962
851	ASI	3A	EVE0015	VENEZIA (VE)	Via Castello, 4142	158	A3	1962
852	AST	3A	EVE0016	VENEZIA (VE)	Via Castello, 4142	114	A3	1962
853	AST	3A	EVE0067	VENEZIA MESTRE (VE)	Via Piave, 17	157,18	A3	1954
854	AST	3A	EVE0070	VENEZIA MESTRE (VE)	Via Piave, 17	125,35	A3	1954
855	AST	3A	EUD0562	VENZONE (Fraz. Carnia) (UD)	Via Tugliezzo, 2	126	A3	
856	AST	3A	EUD0564	VENZONE (Fraz. Carnia) (UD)	Via Tugliezzo, 2	126	A3	
857	AST	3A	EUD0565	VENZONE (Fraz. Carnia) (UD)	Via Tugliezzo, 2	126	A3	
858	ASI	3A	EVC0001	VERCELLI (VC)	Corso Casale	193,95	NC	
859	AST	3A	EVC0002	VERCELLI (VC)	Piazza Camana, 12	104,75	NC	
860	AST	3A	EVC0003	VERCELLI (VC)	Piazza Camana, 12	121	NC	1932
861	AST	3A	EVC0004	VERCELLI (VC)	Piazza Camana, 12	74,5	NC	1932
862	AST	3A	EVC0005	VERCELLI (VC)	Piazza Camana, 12	115,13	NC	1932
863	AST	3A	EVC0007	VERCELLI (VC)	Piazza Camana, 12	108,88	NC	1932
864	AST	3A	EVC0009	VERCELLI (VC)	Strada Canton Billiemme	122,67	NC	1984
865	ASI	3A	EVC0014	VERCELLI (VC)	Strada Canton Billiemme	122,67	NC	1984
866	AST	3A	EVC0031	VERCELLI (VC)	Strada Canton Billiemme	126,44	NC	1990
867	AST	3A	EVC0032	VERCELLI (VC)	Piazza Cognolio, 2	109,67	NC	1891
868	AST	3A	EVC0033	VERCELLI (VC)	Piazza Cognolio, 2	84,34	NC	1891
869	AST	3A	EVC0035	VERCELLI (VC)	Piazza Cognolio, 2	85,67	NC	1891
870	AST	3A	EVC0036	VERCELLI (VC)	Piazza Cognolio, 2	89,24	NC	1891
871	AST	3A	EVC0037	VERCELLI (VC)	Piazza Cognolio, 2	109,4	NC	1891
872	AST	3A	EVC0041	VERCELLI (VC)	Via A. Manzoni, 27	88,43	NC	1871
873	AST	3A	EVC0042	VERCELLI (VC)	Via A. Manzoni, 27	85,93	NC	1871
874	ASI	3A	EVR0003	VERONA (VR)	Stradone Porta Palio, 49	161,4	A4	1960
875	AST	3A	EVR0008	VERONA (VR)	Piazzetta Santo Spirito	130	A3	1960
876	ASI	3A	EVR0009	VERONA (VR)	Piazzetta Santo Spirito	185,75	A3	1960
877	AST	3A	EVR0017	VERONA (VR)	Via Torrette, 3	118,75	A3	1959
878	AST	3A	EVR0019	VERONA (VR)	Via Torrette, 3	124,99	A3	1959
879	AST	3A	EVR0020	VERONA (VR)	Via Torrette, 3	139,76	A3	1959
880	AST	3A	EVR0021	VERONA (VR)	Via Torrette, 3	157,8	A3	1959
881	ASI	3A	EVR0022	VERONA (VR)	Via Torrette, 3	168,25	A3	1959
882	AST	3A	EVR0023	VERONA (VR)	Via Torrette, 3	121,02	A3	1959
883	AST	3A	EVR0024	VERONA (VR)	Via Torrette, 3	123,36	A3	1959
884	AST	3A	EVR0027	VERONA (VR)	Via Torrette, 3	99,36	A3	1959
885	ASI	3A	EVR0029	VERONA (VR)	Via Roma, 32	199,59	A2	1960
886	AST	3A	EVR0030	VERONA (VR)	Via Cantarane, 24	136,51	A2	1962
887	ASI	3A	EVR0032	VERONA (VR)	Via Cantarane, 24	125,28	A2	1962
888	AST	3A	EVR0034	VERONA (VR)	Via Cantarane, 24	97,22	A3	1962
889	AST	3A	EVR0036	VERONA (VR)	Via Cantarane, 5	143,46	A3	1962
890	ASI	3A	EVR0041	VERONA (VR)	Strada San Michele, 27	139,02	A3	1960
891	ASI	3A	EVR0042	VERONA (VR)	Strada San Michele, 27	133	A3	1960
892	ASI	3A	EVR0054	VERONA (VR)	Via Olmo, 46 Pal. B	0	NC	1992
893	AST	3A	EVR0069	VERONA (VR)	Via Col. Galliano, 15	182,75	A3	1960
894	AST	3A	EVR0072	VERONA (VR)	Via Col. Galliano, 15	131,97	A3	1960
895	AST	3A	EVR0076	VERONA (VR)	Via Col. Galliano, 17	114,62	A3	1956
896	ASI	3A	EVR0077	VERONA (VR)	Via Col. Galliano, 17	132,85	A3	1956
897	ASI	3A	EVR0087	VERONA (VR)	Via Col. Galliano, 17	166,32	A3	1956
898	AST	3A	EVR0091	VERONA (VR)	Via Col. Galliano, 17	108,59	A3	1956
899	AST	3A	EVR0093	VERONA (VR)	Via Col. Galliano, 17	109,81	A3	1956
900	AST	3A	EVR0094	VERONA (VR)	Via Col. Galliano, 17	109,9	A3	1956
901	ASI	3A	EVR0095	VERONA (VR)	Via Col. Galliano, 17	104,09	A3	1956
902	AST	3A	EVR0106	VERONA (VR)	Via San Giovanni Della Paglia	88,73	A3	1958
903	AST	3A	EVR0107	VERONA (VR)	Via San Giovanni Della Paglia	97,03	A3	1958
904	AST	3A	EVR0108	VERONA (VR)	Via San Giovanni Della Paglia	102,78	A3	1958
905	AST	3A	EVR0114	VERONA (VR)	Via San Giovanni Della Paglia	89,34	A3	1958
906	AST	3A	EVR0153	VERONA (VR)	Via Nazionale, 25	119,36	A3	1964
907	AST	3A	EVR0161	VERONA (VR)	Viale Dell' Università, 5	172,11	A3	1969
908	ASI	3A	EVR0162	VERONA (VR)	Viale Dell' Università, 5	140,94	A3	1969
909	ASI	3A	EVR0167	VERONA (VR)	Viale Dell' Università, 5	156,34	A3	1969
910	AST	3A	EVR0168	VERONA (VR)	Via Cantarane, 12/C	111,91	A3	1962

N°	Clasif.	Status	Codice Alloggi	Località	Indirizzo	mq.	Cat. Catasto	Anno Costr.
911	AST	3A	EVR0201	VERONA (VR)	Via Caperle, 19	114,49	A2	1984
912	AST	3A	EVR0210	VERONA (VR)	Via Caperle, 21	114,49	A2	1984
913	AST	3A	EVI0008	VICENZA (VI)	Via Delle Casermette, 9	99,36	A3	1963
914	ASI	3A	EVI0019	VICENZA (VI)	Via Stradella Dei Forti	0	A3	1958
915	AST	3A	EVI0020	VICENZA (VI)	Via Stradella Dei Forti	96,83	A3	1958
916	AST	3A	EVI0021	VICENZA (VI)	Via Stradella Dei Forti	74,2	A3	1958
917	AST	3A	EVI0029	VICENZA (VI)	Via Cantù, 15	161,94	A2	1963
918	AST	3A	EVI0031	VICENZA (VI)	Via Cantù, 15	153,54	A2	1963
919	ASI	3A	EVI0032	VICENZA (VI)	Via Cantù, 15	153,54	A2	1963
920	ASI	3A	EVI0033	VICENZA (VI)	Via Cantù, 15	249,19	A2	1963
921	ASI	3A	EVI0035	VICENZA (VI)	Via Cantù, 15	112,76	A3	1960
922	ASI	3A	EBZ0566	VIPITENO (BZ)	Via Alta, 18	279,68	A2	1961
923	ASI	3A	EBZ0567	VIPITENO (BZ)	Via Alta, 18	128,59	A2	1982
924	AST	3A	EBZ0589	VIPITENO (BZ)	Via Santa Margherita, 101	123,7	A2	1988
925	AST	3A	EBZ0596	VIPITENO (BZ)	Via Santa Margherita, 103	126,24	A2	1988
926	AST	3A	EBZ0602	VIPITENO (BZ)	Via Santa Margherita, 103	151,64	A2	1995
927	AST	3A	EBZ0739	VIPITENO (BZ)	Via Santa Margherita, 97		A2	1998
928	AST	3A	ETV0245	VITTORIO VENETO (TV)	Via Serafini, 1	148,24	A2	1961
929	ASI	3A	ETV0246	VITTORIO VENETO (TV)	Via Galileo Galilei, 51	169,93	A2	1961
930	AST	3A	ETV0248	VITTORIO VENETO (TV)	Via Galileo Galilei, 57	147,74	A2	1961
931	AST	3A	ETV0249	VITTORIO VENETO (TV)	Via Galileo Galilei, 51	169,87	A2	1961
932	AST	3A	ETV0253	VITTORIO VENETO (TV)	Via Galileo Galilei, 67	157,62	A2	1961
933	ASI	3A	ETV0255	VITTORIO VENETO (TV)	Via Serafini, 5	147,14	A2	1961
934	ASI	3A	ETV0259	VITTORIO VENETO (TV)	Via Serafini, 5	154,78	A2	1961
935	AST	3A	ETV0260	VITTORIO VENETO (TV)	Via Serafini, 5	155,53	A2	1961
936	AST	3A	ETV0271	VITTORIO VENETO (TV)	Via Duca d'Aosta, 16	128,31	A3	1965
937	AST	3A	ETV0277	VITTORIO VENETO (TV)	Via Duca d'Aosta, 16	109,97	A3	1965

ALLOGGI DI SERVIZIO

“ATTESA LAVORI”

ANNESSO 3

APPENDICE 1

ESERCITO

REGIONE MILITARE CENTRO

**COMANDO REGIONE MILITARE CENTRO
ALLOGGI DI SERVIZIO**

Attesa Lavori - N. 382

Situazione aggiornata al 31 dicembre 2001

Annesso 3 - Appendice 1

N°	Classif.	Status	Codice Alloggi	Località	Indirizzo	mq.	Cat. Catasto	Anno Costr.
1	ASI	3A	EAR0010	AREZZO	GARIBALDI 247	186,96	A/2	1963
2	AST	3A	EAN0008	ANCONA	MONTAGNOLA 26	110	A/2	1976
3	ASI	3A	EAN0015	ANCONA	MONTAGNOLA 26	77,71	A/2	1976
4	ASI	3A	EAN0020	FALCONARA MARITTIMA	FIUMESINO 7/b	96,2	A/3	1930
5	AST	3A	EAN0022	FALCONARA MARITTIMA	FIUMESINO 7/a	87,7	A/3	1930
6	AST	3A	EAN0024	FALCONARA MARITTIMA	FIUMESINO 7/b	92,08	A/3	1930
7	AST	3A	EAN0026	FALCONARA MARITTIMA	FIUMESINO 5/b	107	A/3	1930
8	AST	3A	EAN0027	FALCONARA MARITTIMA	FIUMESINO 5/b	90,16	A/3	1930
9	AST	3A	EAQ0033	L'AQUILA	FILOMUSI GUELFI	102,1	A/3	1959
10	ASI	3A	EAQ0042	L'AQUILA	PIAZZA S. BERNARDINO 1	120	A/3	1860
11	AST	3A	EAQ0046	L'AQUILA	STRADA STATALE Km 80,300	165,51	A/3	1940
12	AST	3A	EAQ0050	L'AQUILA	STRADA STATALE Km 80,300	153,41	A/3	1940
13	AST	3A	EAQ0052	L'AQUILA	STRADA STATALE Km 80,300	164,34	A/3	1940
14	AST	3A	EAQ0060	L'AQUILA	PESCARA 73	103	A/2	1964
15	AST	3A	EAQ0067	L'AQUILA	ACQUASANTA 2	88,4	A/3	1938
16	ASI	3A	EAQ0075	SULMONA	SANNITICA 479	207,6	A/2	1988
17	ASI	3A	EAQ0076	SULMONA	SANNITICA 479	214,3	A/2	1988
18	AST	3A	EBO0024	BOLOGNA	PANZACCHI 10	96,5	A/4	1900
19	AST	3A	EBO0029	BOLOGNA	PANZACCHI 10	141,63	A/4	1900
20	AST	3A	EBO0030	BOLOGNA	PANZACCHI 10	114,68	A/4	1900
21	AST	3A	EBO0035	BOLOGNA	PANZACCHI 10	140,25	A/3	1900
22	AST	3A	EBO0038	BOLOGNA	PANZACCHI 8	118	A/4	1900
23	AST	3A	EBO0040	BOLOGNA	PANZACCHI 8	209,26	A/4	1900
24	AST	3A	EBO0041	BOLOGNA	PANZACCHI 6	128,5	A/4	1900
25	ASI	3A	EBO0042	BOLOGNA	PANZACCHI 4/3	130	A/4	1900
26	AST	3A	EBO0046	BOLOGNA	PANZACCHI 2/2	83,25	A/4	1900
27	AST	3A	EBO0048	BOLOGNA	PANZACCHI 4	269	A/4	1900
28	AST	3A	EBO0049	BOLOGNA	PANZACCHI 4	128	A/4	1900
29	AST	3A	EBO0050	BOLOGNA	PANZACCHI 4	172	A/4	1900
30	AST	3A	EBO0051	BOLOGNA	PANZACCHI 2/A	177,25	A/4	1900
31	AST	3A	EBO0052	BOLOGNA	PANZACCHI 2	154,25	A/4	1900
32	AST	3A	EBO0053	BOLOGNA	BATTISTI 18	161,37	A/3	1600
33	AST	3A	EBO0057	BOLOGNA	BATTISTI 20	112	A/4	1600
34	AST	3A	EBO0059	BOLOGNA	S. MARGHERITA 19	72	A/3	1600
35	AST	3A	EBO0064	BOLOGNA	BORGOLOCCHI 2/4	75,8	A/4	1700
36	ASI	3A	EBO0065	BOLOGNA	BORGOLOCCHI 2/3	75,2	A/3	1700
37	AST	3A	EBO0072	BOLOGNA	BATTISTI 18	119	A/3	1600
38	AST	3A	EBO0075	BOLOGNA	PARISIO 5	96,5	A/4	1928
39	ASI	3A	EBO0079	BOLOGNA	CASTELMERLO 22	324,88	A/4	1930
40	AST	3A	EBO0081	BOLOGNA	CASTELMERLO 22	95,07	A/4	1930
41	AST	3A	EBO0085	BOLOGNA	PARCO 14	111,92	A/4	1930
42	AST	3A	EBO0086	BOLOGNA	PARCO 14	134,98	A/4	1930
43	AST	3A	EBO0090	BOLOGNA	CASTELMERLO 40	79,1	A/4	1946
44	ASI	3A	EBO0097	BOLOGNA	CASTELMERLO 38	116	A/4	1932
45	AST	3A	EBO0107	BOLOGNA	MATTEI 58	128,24	A/3	1941
46	AST	3A	EBO0108	BOLOGNA	MATTEI 60	142,5	A/3	1941
47	AST	3A	EBO0109	BOLOGNA	MATTEI 62	107,52	A/4	1941
48	AST	3A	EBO0110	BOLOGNA	MATTEI 62	115,98	A/4	1941
49	AST	3A	EBO0111	BOLOGNA	MATTEI 64	97	A/4	1941
50	ASI	3A	EBO0112	BOLOGNA	S. DONATO 67	116	A/3	1941
51	AST	3A	EBO0114	BOLOGNA	S. DONATO 67	118,5	A/4	1941
52	AST	3A	EBO0118	BOLOGNA	FERRARESE 199	75	A/4	1920
53	AST	3A	EBO0123	BOLOGNA	FERRARESE 199	181	A/4	1920
54	AST	3A	EBO0125	BOLOGNA	FERRARESE 199	130,25	A/4	1920
55	AST	3A	EBO0158	BOLOGNA	PIELLA 1	74,21	A/4	1300
56	AST	3A	EBO0163	BOLOGNA	MARSALA 12	100	A/3	1300

N°	Classif.	Status	Codice Alloggi	Località	Indirizzo	mq.	Cat. Catasto	Anno Costr.
57	ASI	3A	EBO0167	BOLOGNA	GALLIERA 1	520	A/3	1800
58	ASI	3A	EBO0168	BOLOGNA	GALLIERA 1	284,75	A/3	1800
59	ASI	3A	EBO0169	BOLOGNA	GALLIERA 1	216,75	A/3	1800
60	ASI	3A	EBO0170	BOLOGNA	ABBADIA 5	234	A/3	1800
61	ASI	3A	EBO0180	BOLOGNA	URBANA 8	225	A/3	1500
62	ASI	3A	EBO0183	BOLOGNA	VICINI 32	247	A/3	1910
63	AST	3A	EBO0184	BOLOGNA	VICINI 32	63	A/3	1914
64	AST	3A	EBO0232	BOLOGNA	S. MARGHERITA 19	75	A/3	1600
65	ASI	3A	EBO0247	CASTEL MAGGIORE	GRAMSCI 69	141,88	A/3	1952
66	ASI	3A	EBO0252	CASTEL MAGGIORE	GALLIERA 41	97,47	A/4	1937
67	AST	3A	EBO0258	CASTEL MAGGIORE	LAME 362	96	A/3	1937
68	ASI	3A	EBO0259	OZZANO DELL'EMILIA	MARCONI 14	120	A/3	1943
69	ASGC	3A	EBO0261	OZZANO DELL'EMILIA	TOLARE SOTTO 59	167,5	A/3	1943
70	AST	3A	EBO0262	ZOLA PREDOSA	PRATI 37	95,5	A/3	1912
71	ASI	3A	EBO0263	ZOLA PREDOSA	PRATI 37	95,5	A/3	1912
72	ASI	3A	EBO0267	BOLOGNA	RONCRIO 18	60,5	A/6	1935
73	AST	3A	EBO0268	BOLOGNA	PANZACCHI 10	84,59	A/4	1900
74	AST	3A	EBO0314	BOLOGNA	OSPEDALE 3/2	132,7	A/3	1993
75	ASI	3A	ECH0002	CHIETI	IV NOVEMBRE 2	152,2	A/3	1420
76	ASI	3A	ECH0003	CHIETI	S. OLIVIERI 48	129,74	A/3	1862
77	AST	3A	ECH0004	CHIETI	S. OLIVIERI 48	110,83	A/3	1862
78	ASI	3A	ECH0005	CHIETI	S. OLIVIERI 48	161,37	A/3	1862
79	AST	3A	ECH0014	CHIETI	G. ROSSI 4	81,6	A/3	1918
80	AST	3A	ECH0019	CHIETI	G. ROSSI 2	86,9	A/3	1918
81	ASI	3A	ECH0024	CHIETI	F. FERRI	120	A/3	1918
82	AST	3A	ECH0026	CHIETI	DEGLI AGOSTINIANI 52	173,14	A/3	1862
83	AST	3A	EFE0001	FERRARA	ROSSETTI 2	119,72	A/3	1500
84	AST	3A	EFE0002	FERRARA	ROSSETTI 2	105,47	A/3	1500
85	AST	3A	EFE0003	FERRARA	ROSSETTI 2	128,15	A/3	1500
86	ASI	3A	EFE0004	FERRARA	ROSSETTI 2	106,54	A/3	1500
87	AST	3A	EFE0005	FERRARA	ROSSETTI 2	196,15	A/3	1500
88	AST	3A	EFE0006	FERRARA	ROSSETTI 2	177,73	A/3	1500
89	AST	3A	EFE0007	FERRARA	ROSSETTI 2	131,53	A/3	1500
90	AST	3A	EFE0008	FERRARA	ROSSETTI 2	84,43	A/3	1500
91	AST	3A	EFE0009	FERRARA	ROSSETTI 2	168,73	A/3	1500
92	ASI	3A	EFI0004	FIRENZE	S. ANNA 4	115,1	A/2	1950
93	ASI	3A	EFI0007	FIRENZE	S. ANNA 4	174,5	A/2	1950
94	AST	3A	EFI0021	FIRENZE	FORTEZZA 12	91,3	A/3	1955
95	AST	3A	EFI0022	FIRENZE	PRATELLO 3	73,7	A/3	1955
96	AST	3A	EFI0026	FIRENZE	FORTEZZA 10	164,1	A/3	1955
97	ASI	3A	EFI0033	FIRENZE	SEGNI 1	172,82	A/1	1928
98	ASI	3A	EFI0045	FIRENZE	TRIPOLI 6	205,6	A/3	1950
99	ASI	3A	EFI0053	FIRENZE	CAVOUR 49	189,03	A/2	1944
100	AST	3A	EFI0075	SESTO FIORENTINO	GRAMSCI 558	123,1	A/2	1963
101	ASI	3A	EFI0081	SESTO FIORENTINO	GRAMSCI 554	256,59	A/2	1963
102	ASI	3A	EFI0082	SESTO FIORENTINO	GRAMSCI 554	175,91	A/2	1963
103	AST	3A	EFI0083	SESTO FIORENTINO	GRAMSCI 554	249,95	A/2	1963
104	AST	3A	EFI0102	FIRENZE	DA PALESTRINA 28	82,99	A/3	1946
105	AST	3A	EFI0105	FIRENZE	DA PALESTRINA 28	107,98	A/3	1946
106	AST	3A	EFI0107	FIRENZE	DA PALESTRINA 28	81,73	A/3	1946
107	AST	3A	EFI0108	FIRENZE	DA PALESTRINA 28	76,53	A/3	1946
108	ASI	3A	EFI0111	FIRENZE	DA PALESTRINA 30	177,9	A/3	1946
109	AST	3A	EFI0113	FIRENZE	DA PALESTRINA 34	119,96	A/3	1946
110	ASI	3A	EFI0149	FIRENZE	SCANDICCI 320/A	201,36	A/3	1964
111	ASI	3A	EFI0150	FIRENZE	SCANDICCI 320/A	250,54	A/3	1964
112	ASI	3A	EFI0152	FIRENZE	MARIGNOLLI 65	163,1	A/3	1950
113	ASI	3A	EFI0157	FIRENZE	GIULIANI 201	192,49	A/2	1950
114	ASI	3A	EFI0160	FIRENZE	GIULIANI 201	88,39	A/2	1950
115	ASI	3A	EFI0162	FIRENZE	GIULIANI 201	115,95	A/2	1950
116	ASI	3A	EFI0167	FIRENZE	GIULIANI 210	136,55	A/2	1944
117	ASI	3A	EFI0193	FIRENZE	BATTISTI 8	268,91	A/2	1950

N°	Classif.	Status	Codice Alloggi	Località	Indirizzo	mq.	Cat. Catasto	Anno Costr.
118	AST	3A	EFI0197	FIRENZE	MONTE ULIVETO 76	101,24	A/3	1950
119	ASI	3A	EFI0199	FIRENZE	MONTE ULIVETO 76/A	128,76	A/3	1950
120	AST	3A	EFI0200	FIRENZE	MONTE ULIVETO 76/A	145,04	A/3	1950
121	ASI	3A	EFI0205	FIRENZE	ARETINA 354	63,94	A/3	1954
122	AST	3A	EFI0209	FIRENZE	ARETINA 354	70	A/3	1954
123	AST	3A	EFI0214	FIRENZE	MICHELI 16	106,3	A/3	1945
124	AST	3A	EFI0240	FIRENZE	DELLA SCALA 66	108,51	A/3	1944
125	ASI	3A	EFI0250	FIRENZE	DA DIACCETO 1	132,92	A/2	1966
126	ASGC	3A	EFI0252	FIRENZE	DA DIACCETO 1	65	A/2	1966
127	ASI	3A	EFI0255	FIRENZE	DA DIACCETO 3	120	A/2	1966
128	ASI	3A	EFI0256	FIRENZE	DA DIACCETO 3	122,84	A/2	1966
129	ASI	3A	EFI0257	FIRENZE	DA DIACCETO 3	123,84	A/2	1966
130	ASI	3A	EFI0307	FIRENZE	COSTA SAN GIORGIO 39	62,2	A/3	1957
131	ASI	3A	EFI0309	FIRENZE	COSTA SAN GIORGIO 39	130,94	A/3	1957
132	AST	3A	EFI0338	SESTO FIORENTINO	DONIZETTI 171	125,9	A/2	1987
133	AST	3A	EFI0370	SESTO FIORENTINO	DONIZETTI 177	129,85	A/2	1987
134	AST	3A	EFI0404	SESTO FIORENTINO	DONIZETTI 167	121,01	A/2	1996
135	AST	3A	EFO0001	FORLI'	CURTE 15	77,95	A/4	1910
136	AST	3A	EFO0002	FORLI'	CURTE 19	76,9	A/4	1910
137	AST	3A	EFO0005	FORLI'	BERNARDI 9	75,1	A/4	1910
138	AST	3A	EFO0006	FORLI'	CURTE 17	77,35	A/4	1910
139	AST	3A	EFO0008	FORLI'	CURTE 13	99,9	A/4	1940
140	AST	3A	EFO0009	FORLI'	CURTE 13	71,35	A/4	1940
141	AST	3A	EGR0008	GROSSETO	CASTIGLIONESE 201	81,09	A/3	1945
142	ASI	3A	EGR0009	GROSSETO	CASTIGLIONESE 201	120,31	A/3	1945
143	AST	3A	EGR0012	GROSSETO	CASTIGLIONESE 201	63,11	A/3	1945
144	AST	3A	EGR0019	GROSSETO	CASTIGLIONESE 201	114,06	A/3	1945
145	AST	3A	EGR0020	GROSSETO	CASTIGLIONESE 201	0	A/3	1945
146	AST	3A	EGR0021	GROSSETO	CASTIGLIONESE 201	52,53	A/3	1945
147	AST	3A	EGR0023	GROSSETO	CASTIGLIONESE 201	82,38	A/3	1945
148	AST	3A	EGR0025	GROSSETO	CASTIGLIONESE 201	73,73	A/3	1945
149	AST	3A	EGR0026	GROSSETO	CASTIGLIONESE 201	70	A/3	1945
150	AST	3A	EGR0028	GROSSETO	CASTIGLIONESE 201	74,97	A/3	1945
151	AST	3A	EGR0036	GROSSETO	CASTIGLIONESE 201	75,91	A/3	1945
152	AST	3A	EGR0038	GROSSETO	CASTIGLIONESE 201	62,25	A/3	1945
153	AST	3A	EGR0039	GROSSETO	CASTIGLIONESE 201	79,32	A/3	1945
154	AST	3A	EGR0052	GROSSETO	CASTIGLIONESE 201	72,29	A/3	1945
155	AST	3A	EGR0053	GROSSETO	CASTIGLIONESE 201	64,02	A/3	1945
156	AST	3A	EGR0056	GROSSETO	MAZZINI 71	159,11	A/3	1945
157	ASGC	3A	EGR0059	GROSSETO	ZONA MILITARE 18	116,78	A/3	1945
158	ASI	3A	EGR0060	GROSSETO	ZONA MILITARE 18	134,32	A/3	1945
159	AST	3A	EGR0062	GROSSETO	ZONA MILITARE 18	88,09	A/3	1945
160	AST	3A	EGR0063	GROSSETO	ZONA MILITARE 18	64,66	A/2	1991
161	ASI	3A	EGR0064	GROSSETO	ZONA MILITARE 18	87,31	A/2	1991
162	AST	3A	EGR0065	GROSSETO	ZONA MILITARE 18	69,79	A/2	1991
163	AST	3A	EGR0066	GROSSETO	ZONA MILITARE 18	98	A/2	1991
164	ASI	3A	EGR0097	GROSSETO	SENESE 161	130,7	A/2	1991
165	ASI	3A	ELI0004	LIVORNO	CALZABIGI 9	214,64	A/2	1953
166	AST	3A	ELI0057	COLLESALVETTI	BASE LOG.ADD.VALLE UGIONE	86,05	A/3	1950
167	AST	3A	ELI0061	PORTOFERRAIO	VALLE CARENE (ELBA)			1957
168	AST	3A	ELI0062	BIBBONA	DEPOMUNI EDERLE - CECINA	80,7	A/3	1950
169	AST	3A	ELI0063	BIBBONA	DEPOMUNI EDERLE - CECINA	85,57	A/3	1950
170	ASI	3A	ELI0066	LIVORNO	ARDENZA 133	171,1	A/2	1950
171	ASI	3A	ELI0067	LIVORNO	ARDENZA 133	139,9	A/2	1950
172	ASI	3A	ELI0068	LIVORNO	ARDENZA 133	154,12	A/2	1950
173	AST	3A	ELI0090	LIVORNO	TORRETTA 26/B	117,2	A/2	1989
174	AST	3A	ELU0009	LUCCA	S. ROMANO 3	110,08	A/3	1948
175	ASI	3A	ELU0010	LUCCA	S. ROMANO 2	285,92	A/3	1948
176	ASI	3A	EMO0001	MODENA	DONIZETTI 1	92,25	A/4	1952
177	ASI	3A	EMO0011	MODENA	DONIZETTI 1	120	A/4	1952
178	AST	3A	EMO0022	MODENA	DONIZETTI 1	140,75	A/4	1952

N°	Classif.	Status	Codice Alloggi	Località	Indirizzo	mq.	Cat. Catasto	Anno Costr.
179	ASI	3A	EMO0028	MODENA	SARAGOZZA 109	150	A/3	1900
180	AST	3A	EMO0030	MODENA	SARAGOZZA 109	153	A/3	1900
181	ASI	3A	EMO0044	MODENA	ROMA 22	132	A/3	1800
182	ASI	3A	EMO0046	MODENA	CAVOUR 7	112	A/3	1800
183	ASI	3A	EMO0047	MODENA	CAVOUR 9	132	A/3	1800
184	AST	3A	EMO0049	MODENA	CAVOUR 7	176	A/3	1800
185	ASI	3A	EMO0053	MODENA	CAVOUR 7	185	A/3	1800
186	AST	3A	EMO0054	SASSUOLO	ROSA 10	116,49	A/3	1600
187	AST	3A	EMO0056	SASSUOLO	ROSA 10	140,89	A/3	1600
188	AST	3A	EMO0057	SASSUOLO	ROSA 10	154,56	A/3	1600
189	AST	3A	EMO0058	SASSUOLO	ROSA 10	129,43	A/3	1600
190	ASI	3A	EMO0098	MODENA	S. MICHELE 700	77	A/3	1985
191	ASI	3A	EPC0012	PIACENZA	ROMA 74	192,09	A/3	1953
192	AST	3A	EPC0013	PIACENZA	EMILIA PAVESE 29	140,28	A/4	1932
193	ASI	3A	EPC0014	PIACENZA	ROMA 46	77,5	A/3	1953
194	ASI	3A	EPC0016	PIACENZA	ROMAGNOSI 41	160,48	A/3	1895
195	ASI	3A	EPC0019	PIACENZA	COLOMBO 142	158	A/4	1946
196	AST	3A	EPC0020	PIACENZA	COLOMBO 142	255,01	A/4	1946
197	AST	3A	EPC0025	PIACENZA	COLOMBO 142	95	A/4	1946
198	AST	3A	EPC0026	PIACENZA	COLOMBO 138	70,4	A/4	1946
199	AST	3A	EPC0027	PIACENZA	COLOMBO 142	70,4	A/4	1946
200	AST	3A	EPC0028	PIACENZA	COLOMBO 142	162,94	A/4	1946
201	AST	3A	EPC0031	PIACENZA	MALTA 14	326,07	A/4	1931
202	AST	3A	EPC0036	PIACENZA	MALTA 14	293,96	A/4	1931
203	AST	3A	EPC0037	PIACENZA	MALTA 14	268,9	A/4	1931
204	AST	3A	EPC0038	PIACENZA	MALTA 14	202,85	A/4	1931
205	AST	3A	EPC0039	PIACENZA	MALTA 14	158,97	A/4	1931
206	AST	3A	EPC0041	PIACENZA	MALTA 14	176,35	A/4	1931
207	AST	3A	EPC0044	PIACENZA	MALTA 14	120,35	A/4	1931
208	ASI	3A	EPC0068	GAZZOLA	RIO GANDORE 21	167,34	A/3	1946
209	AST	3A	EPC0069	GAZZOLA	RIO GANDORE 21	64	A/3	1946
210	ASI	3A	EPC0074	PIACENZA	S. SISTO 9	179,88	A/3	1890
211	AST	3A	EPC0082	PIACENZA	EMILIA PAVESE 41	290,28	A/4	1936
212	AST	3A	EPC0085	PIACENZA	EMILIA PAVESE 33	76,06	A/4	1936
213	AST	3A	EPC0086	PIACENZA	EMILIA PAVESE 33	138,74	A/4	1936
214	AST	3A	EPC0088	PIACENZA	PALMERIO 2	82	A/4	1869
215	AST	3A	EPC0092	PIACENZA	EMILIA PARMENSE 95	104,19	A/3	1930
216	ASGC	3A	EPC0097	PIACENZA	EMILIA PAVESE 110	203,36	A/4	1935
217	AST	3A	EPC0100	PIACENZA	EMILIA PAVESE 108	147,95	A/4	1935
218	AST	3A	EPC0103	PIACENZA	EMILIA PAVESE 104	163,93	A/4	1935
219	AST	3A	EPC0104	PIACENZA	EMILIA PAVESE 114	142,35	A/4	1935
220	AST	3A	EPC0109	PIACENZA	EMILIA PAVESE 104	52,8	A/4	1935
221	AST	3A	EPC0119	PIACENZA	GIORDANI 12	75	A/4	1900
222	ASI	3A	EPC0123	PIACENZA	MALTA 18	110	A/3	1931
223	ASI	3A	EPC0124	PIACENZA	MALTA 18	160,06	A/3	1931
224	AST	3A	EPC0126	PIACENZA	CITTADELLA 25	194,95	A/3	1931
225	AST	3A	EPC0127	PIACENZA	CITTADELLA 22	185,7	A/3	1931
226	AST	3A	EPC0134	PIACENZA	CITTADELLA 25	65,46	A/4	1931
227	AST	3A	EPC0136	PIACENZA	CITTADELLA 26	75,45	A/4	1931
228	AST	3A	EPC0139	PIACENZA	CITTADELLA 25	111,09	A/4	1931
229	AST	3A	EPC0141	PIACENZA	CITTADELLA 26	75,9	A/4	1931
230	ASI	3A	EPC0143	PIACENZA	CITTADELLA 26	54	A/4	1931
231	AST	3A	EPC0144	PIACENZA	CITTADELLA 26	135	A/4	1931
232	AST	3A	EPC0148	PIACENZA	CITTADELLA 25	77	A/4	1931
233	ASGC	3A	EPC0154	PIACENZA	BARACCAMENTI MIL. 38	84	A/4	1930
234	AST	3A	EPC0155	GOSSOLENGO	BARACCAMENTI MIL. 36	153,5	A/4	1930
235	ASI	3A	EPC0157	PIACENZA	MALTA 36	746,65	A/3	1890
236	AST	3A	EPE0003	PESCARA	PIAZZA OVIDIO 1	152,4	A/3	1932
237	AST	3A	EPE0004	PESCARA	PIAZZA OVIDIO 1	124,2	A/3	1932
238	AST	3A	EPG0001	PERUGIA	BONFIGLI 11	144	A/3	1800
239	AST	3A	EPG0022	PERUGIA	PIAZZA FERRI 5	170,9	A/2	1860

N°	Classif.	Status	Codice Alloggi	Località	Indirizzo	mq.	Cat.	Catasto	Anno Costr.
240	AST	3A	EPG0027	PERUGIA	BONFIGLI 11	0			
241	ASGC	3A	EPG0029	SCANZANO	VIALE FERD. INNAMORATI	129,05			
242	ASGC	3A	EPG0030	SCANZANO	VIALE FERD. INNAMORATI	86,29			
243	ASGC	3A	EPG0031	UPPELLO	SASSOVIVO	108			
244	AST	3A	EPG0032	SPOLETO	ANFITEATRO 21	79,3	A/3		1860
245	AST	3A	EPG0033	SPOLETO	ANFITEATRO 21	70	A/3		1860
246	AST	3A	EPG0034	SPOLETO	ANFITEATRO 21	162,01	A/3		1860
247	AST	3A	EPG0035	SPOLETO	ANFITEATRO 21	94,34	A/3		1860
248	AST	3A	EPG0036	SPOLETO	ANFITEATRO 21	117,52	A/3		1860
249	AST	3A	EPG0037	SPOLETO	ANFITEATRO 21	114,93	A/3		1860
250	AST	3A	EPG0038	SPOLETO	ANFITEATRO 21	70	A/3		1860
251	AST	3A	EPG0039	SPOLETO	ANFITEATRO 21	103,5	A/3		1860
252	AST	3A	EPG0040	SPOLETO	ANFITEATRO 21	82,11	A/3		1860
253	AST	3A	EPG0041	SPOLETO	ANFITEATRO 21	104,4	A/3		1860
254	AST	3A	EPG0042	SPOLETO	ANFITEATRO 21	108,94	A/3		1860
255	AST	3A	EPG0043	SPOLETO	ANFITEATRO 21	99,97	A/4		1860
256	AST	3A	EPG0044	SPOLETO	ANFITEATRO 21	93,51	A/3		1860
257	AST	3A	EPG0045	SPOLETO	ANFITEATRO 21	80,32	A/3		1860
258	AST	3A	EPG0046	SPOLETO	ANFITEATRO 21	105,3	A/3		1948
259	AST	3A	EPG0049	SPOLETO	ANFITEATRO 21	144,51	A/3		1860
260	AST	3A	EPG0050	SPOLETO	ANFITEATRO 21	219,14	A/3		1860
261	AST	3A	EPG0051	SPOLETO	ANFITEATRO 21	83,87	A/3		1860
262	AST	3A	EPG0052	SPOLETO	ANFITEATRO 21	90	A/3		1860
263	AST	3A	EPG0053	SPOLETO	ANFITEATRO 21	102,78	A/3		1860
264	AST	3A	EPG0054	SPOLETO	ANFITEATRO 21	85,05	A/3		1860
265	AST	3A	EPG0055	SPOLETO	ANFITEATRO 21	85,71	A/3		1860
266	AST	3A	EPG0058	SPOLETO	ANFITEATRO 36	209,6	A/3		1948
267	AST	3A	EPG0059	SPOLETO	ANFITEATRO 36	87,6	A/3		1948
268	AST	3A	EPG0062	SPOLETO	ANFITEATRO 36	196,41	A/3		1948
269	ASI	3A	EPG0063	SPOLETO	CERQUIGLIA 53	241,5	A/3		1900
270	ASI	3A	EPG0067	BAIANO DI SPOLETO	ARTIFICIERE 4	120	A/2		1860
271	ASI	3A	EPG0068	BAIANO DI SPOLETO	ARTIFICIERE 4	120	A/2		1860
272	AST	3A	EPG0069	BAIANO DI SPOLETO	ARTIFICIERE 7	112	A/2		1860
273	AST	3A	EPG0074	BAIANO DI SPOLETO	ARTIFICIERE 1	116,4	A/2		1860
274	AST	3A	EPG0076	BAIANO DI SPOLETO	ARTIFICIERE 1	90,6	A/2		1860
275	AST	3A	EPG0080	BAIANO DI SPOLETO	MARTIRI DEL LAVORO 1	135,02	A/2		1860
276	ASI	3A	EPG0083	FOLIGNO	GONZAGA 1	191,98	A/3		1873
277	ASI	3A	EPG0084	FOLIGNO	GONZAGA 1	175,04	A/3		1873
278	AST	3A	EPI0001	PISA	AURELIA 2	104,56	A/3		1940
279	ASI	3A	EPI0002	PISA	ROMA 49	183,19	A/2		1944
280	ASI	3A	EPI0007	PISA	GELLO 138	222,46	A/2		1958
281	ASI	3A	EPR0007	SOLIGNANO	RUBBIANO 86	90	A/4		1927
282	ASI	3A	EPR0010	NOCETO	BORGHETTO 1	371,97	A/3		1927
283	AST	3A	EPR0011	NOCETO	BORGHETTO 3	154,3	A/3		1927
284	AST	3A	EPR0015	NOCETO	BORGHETTO 1	111,7	A/3		1927
285	ASI	3A	EPR0016	NOCETO	BORGHETTO 1	105,28	A/3		1927
286	ASI	3A	EPS0013	FANO	F. PALAZZI 22	120	A/2		1955
287	ASI	3A	EPS0014	CARPEGNA	PRIMA IMPOSTA	81	A/3		1972
288	ASI	3A	EPS0018	PESARO	VIALE LIBERAZIONE 1	120	A/2		1934
289	AST	3A	EPS0022	PESARO	P.FALCONE E BORSELLINO 15	93,8	A/2		1934
290	AST	3A	EPS0031	PESARO	P.FALCONE E BORSELLINO 12	128,9	A/2		1934
291	AST	3A	EPS0036	PESARO	P.FALCONE E BORSELLINO 15	132,2	A/2		1934
292	AST	3A	EPT0001	PISTOIA	ITALIA 70	103,8	A/3		1944
293	AST	3A	EPT0004	PISTOIA	ITALIA 70	79,62	A/3		1944
294	AST	3A	EPT0010	PISTOIA	ITALIA 66	78,63	A/3		1944
295	AST	3A	EPT0012	PISTOIA	ITALIA 66	77,33	A/3		1944
296	ASI	3A	EPT0015	PISTOIA	ITALIA 68	134,9	A/3		1937
297	AST	3A	ERE0020	REGGIO EMILIA	MONTE S. MICHELE 10	94	A/3		1926
298	AST	3A	ERE0021	REGGIO EMILIA	+ONTE S. MICHELE 10	106	A/3		1926
299	ASI	3A	ERE0023	SCANDIANO	DIAZ 38	70,4	A/6		1945
300	ASI	3A	ERN0019	RIMINI	FLAMINIA 66	168	A/2		1970

N°	Classif.	Status	Codice Alloggi	Località	Indirizzo	mq.	Cat. Catasto	Anno Costr.
301	ASI	3A	ERN0020	SAN MAURO PASCOLI	CAGNONA NUOVA 102	99	A/3	1945
302	ASI	3A	ESI0001	SIENA	S. CHIARA 15	153,11	A/3	1947
303	ASI	3A	ESI0034	SIENA	AMENDOLA 19	169,5	A/3	1970
304	ASI	3A	ESI0035	SIENA	AMENDOLA 19	87,8	A/3	1970
305	AST	3A	ESI0050	SIENA	PESCAIA 6	0	A/3	1949
306	AST	3A	ESI0051	SIENA	PESCAIA 6	0	A/3	1949
307	ASI	3A	ESI0054	SIENA	DEPOMUNI RAPOLANO	0	A/3	1972
308	AST	3A	ESI0084	SIENA	PISACANE 166	133,9	A/2	1988
309	ASI	3A	ETR0001	TERNI	VIALE B. BRIN 153	120		
310	AST	3A	ETR0003	TERNI	VIALE B. BRIN 153	126		
311	AST	3A	ETR0006	TERNI	DEL LANIFICIO 19	124,32		
312	AST	3A	ETR0007	TERNI	DEL LANIFICIO 19/A	92,8	A/3	
313	AST	3A	ETR0008	TERNI	DEL LANIFICIO 19	70		
314	AST	3A	ETR0009	TERNI	DEL LANIFICIO 19	75,8		
315	AST	3A	ETR0010	TERNI	DEL LANIFICIO 19	74,9		
316	AST	3A	ETR0011	TERNI	DEL LANIFICIO 19	72,7		
317	AST	3A	ETR0012	TERNI	DEL LANIFICIO 19	65,06		
318	AST	3A	ETR0015	TERNI	VOCABOLO SABBIONI 39	140,12		
319	AST	3A	ETR0019	ORVIETO	PIAZZA XXIX MARZO 5	130,35	A/2	1945
320	AST	3A	ETR0020	ORVIETO	PIAZZA XXIX MARZO 5	174,25	A/2	1940
321	ASI	3A	ETR0021	ORVIETO	PIAZZA XXIX MARZO 5	89,55	A/2	1940
322	ASI	3A	ETR0022	ORVIETO	PIAZZA XXIX MARZO 5	278,75	A/2	1940
323	AST	3A	ETR0024	ORVIETO	PIAZZA XXIX MARZO 5	146,65	A/2	1940
324	AST	3A	ETR4611	ORVIETO	PIAZZA XXIX MARZO 5	124,75	A/2	1940
325	AST	3A	ETR4614	ORVIETO	PIAZZA XXIX MARZO 5	136,35	A/2	1945
326	AST	3A	ETR4615	ORVIETO	PIAZZA XXIX MARZO 5	139,35	A/2	1945
327	AST	3A	EBO0093	BOLOGNA	LENIN 38	129,58	A/4	1932
328	AST	3A	EBO0094	BOLOGNA	LENIN 38	137,35	A/4	1932
329	AST	3A	EBO0095	BOLOGNA	LENIN 38	131,58	A/4	1932
330	AST	3A	EBO0096	BOLOGNA	LENIN 38	137,35	A/4	1932
331	AST	3A	EBO0099	BOLOGNA	CASTELMERLO 4/2	83,75	A/4	1930
332	AST	3A	EBO0106	BOLOGNA	PARCO 4/2	98,53	A/4	1940
333	AST	3A	EBO0200	BOLOGNA	SABOTINO 25	69,88	A/4	1947
334	AST	3A	EBO0205	BOLOGNA	SABOTINO 27	88,64	A/4	1946
335	AST	3A	EBO0210	BOLOGNA	SABOTINO 27	96,05	A/4	1914
336	AST	3A	EBO0217	BOLOGNA	SABOTINO 27	72,21	A/4	1914
337	AST	3A	EBO0235	BOLOGNA	PRATI DI CAPRARA 10	184,27	A/3	1931
338	AST	3A	EBO0238	BOLOGNA	CHIU' 16/2	218,5	A/4	1943
339	AST	3A	EPC0051	GOSSOLENGO	MARCONI 48	86,1	A/3	1800
340	AST	3A	EPC0057	GOSSOLENGO	MARCONI 48	102	A/3	1800
341	AST	3A	EPC0058	GOSSOLENGO	MARCONI 48	139	A/3	1800
342	AST	3A	EPC0059	GOSSOLENGO	MARCONI 48	110	A/3	1800
343	AST	3A	EPC0060	GOSSOLENGO	MARCONI 48	94	A/3	1800
344	AST	3A	EPC0061	GOSSOLENGO	MARCONI 48	132	A/3	1800
345	AST	3A	EPC0001	PIACENZA	VIA TREBBIOLA N.48	79,75	A/4	1946
346	AST	3A	EPC0002	PIACENZA	VIA BENEDETTINA N.35	76	A/4	1946
347	AST	3A	EPC0003	PIACENZA	VIA BENEDETTINA N.35	99	A/4	1946
348	AST	3A	EPC0006	PIACENZA	VIA TREBBIOLA N.46	122	A/4	1946
349	AST	3A	EPC0007	PIACENZA	VIA TREBBIOLA N.46	78	A/4	1946
350	AST	3A	EPC0008	PIACENZA	VIA TREBBIOLA N.46	56,1	A/4	1946
351	AST	3A	EPC0009	PIACENZA	VIA TREBBIOLA N.46	105	A/4	1946
352	AST	3A	EPC0064	PIACENZA	VIA MANFREDI N.121	n.p.	A/4	1930
353	AST	3A	EPC0065	PIACENZA	VIA MANFREDI N.121	n.p.	A/4	1930
354	AST	3A	EPC0066	PIACENZA	VIA MANFREDI N.121	n.p.	A/4	1930
355	AST	3A	EPC0067	PIACENZA	VIA MANFREDI N.121	n.p.	A/4	1930
356	AST	3A	EPC0077	PIACENZA	VIA S. SISTO, 9	58,3	A/4	1892
357	AST	3A	EPC0078	PIACENZA	VIA S. SISTO, 9	82	A/4	1892
358	AST	3A	EPC0081	PIACENZA	VIA XXI APRILE N.86	69	A/4	1892
359	AST	3A	EPC0114	PIACENZA	ABBONDANZA 6	168,06	A/4	1929
360	AST	3A	EPC0116	PIACENZA	ABBONDANZA 6	119,64	A/4	1929
361	AST	3A	ERE0001	REGGIO EMILIA	CASALI 89	84,21	A/3	1946

N°	Classif.	Status	Codice Alloggi	Località	Indirizzo	mq.	Cat. Catasto	Anno Costr.
362	AST	3A	ERE0003	REGGIO EMILIA	CASALI 79	119,25	A/3	1946
363	AST	3A	ERE0009	REGGIO EMILIA	CASALI 81	132,61	A/3	1946
364	AST	3A	ERE0019	REGGIO EMILIA	VIA ALLEGRI N.11	90,68	A/3	1946
365	AST	3A	EMO0059	MODENA	VIA ITALIA N.18	126	A/6	1900
366	AST	3A	EMO0061	MODENA	VIA ITALIA N.1	70,4	A/6	1900
367	AST	3A	EMO0062	MODENA	VIA ITALIA N.3	106	A/6	1900
368	AST	3A	EMO0063	MODENA	VIA ITALIA N.7	115	A/6	1900
369	AST	3A	EMO0064	MODENA	VIA ITALIA N.7	126	A/6	1900
370	AST	3A	EMO0065	MODENA	VIA ITALIA N.18	82	A/6	1910
371	AST	3A	EMO0066	MODENA	VIA ITALIA N.2	81	A/6	1910
372	AST	3A	EMO0067	MODENA	VIA ITALIA N.4	82	A/6	1948
373	AST	3A	EMO0068	MODENA	VIA ITALIA N.16	80	A/6	1948
374	AST	3A	EMO0069	MODENA	VIA ITALIA N.6	80	A/6	1948
375	AST	3A	EMO0070	MODENA	VIA ITALIA N.22	104	A/6	1948
376	AST	3A	EMO0071	MODENA	VIA ITALIA N.20	104	A/6	1948
377	AST	3A	EMO0072	MODENA	VIA ITALIA N.11	77	A/6	1910
378	AST	3A	EMO0073	MODENA	VIA ITALIA N.11	77	A/6	1910
379	AST	3A	EMO0074	MODENA	VIA ITALIA N.11	86	A/6	1910
380	AST	3A	EMO0076	MODENA	VIA VALLI N.259	64,9	A/6	1921
381	AST	3A	EMO0077	MODENA	VIA VALLI N.257	64,9	A/6	1921
382	AST	3A	EMO0078	MODENA	VIA VALLI N.255	116	A/6	1910

ALLOGGI DI SERVIZIO

“ATTESA LAVORI”

ANNESSO 3

APPENDICE 1

ESERCITO

REGIONE MILITARE SUD

**COMANDO REGIONE MILITARE SUD
ALLOGGI DI SERVIZIO**

Attesa Lavori - N. 224

Situazione aggiornata al 31 dicembre 2001

Annesso 3 - Appendice 1

N°	Classif.	Status	Codice Alloggi	Località	Indirizzo	mq.	Cat. Catasto	Anno Costr.
1	ASI	3A	EBA0124	ALTAMURA	Via Brescia 59	99	A/2	1963
2	AST	3A	EBA0134	ALTAMURA	Via Manzoni 111	85	A/3	1963
3	AST	3A	EBA0137	ALTAMURA	Via Manzoni 111	72	A/3	1963
4	AST	3A	EBA0146	ALTAMURA	Via Monfalcone 60	108	A/3	1963
5	AST	3A	EBA0190	ALTAMURA	Via Gravina 1147	113	A/3	1983
6	AST	3A	EBA0191	ALTAMURA	Via Gravina 1147	113	A/3	1983
7	ASI	3A	EBA0192	ALTAMURA	Via Gravina 1147	113	A/3	1983
8	AST	3A	EBA0193	ALTAMURA	Via Gravina 1147	113	A/3	1983
9	AST	3A	EBA0194	ALTAMURA	Via Gravina 1147	113	A/3	1983
10	AST	3A	EBA0195	ALTAMURA	Via Gravina 1147	113	A/3	1983
11	AST	3A	EBA0196	ALTAMURA	Via Gravina 1147	113	A/3	1983
12	AST	3A	EBA0197	ALTAMURA	Via Gravina 1147	113	A/3	1983
13	AST	3A	EBA0198	ALTAMURA	Via Gravina 1147	148	A/3	1983
14	AST	3A	EBA0199	ALTAMURA	Via Gravina 1147	113	A/3	1983
15	AST	3A	EBA0200	ALTAMURA	Via Gravina 1147	113	A/3	1983
16	AST	3A	EBA0201	ALTAMURA	Via Gravina 1147	113	A/3	1983
17	ASGC	3A	ENA0179	ARZANO	Via Limitone D'Arzano 4	123	A/2	1987
18	ASGC	3A	ENA0181	ARZANO	Via Limitone D'Arzano 4	123	A/2	1987
19	ASI	3A	EAV0001	AVELLINO	Viale d'Italia 54	217	A/2	1992
20	AST	3A	EAV0006	AVELLINO	Via C Colombo 12	111	A/2	1992
21	AST	3A	EAV0008	AVELLINO	Via C Colombo 12	111	A/2	1992
22	AST	3A	EAV0009	AVELLINO	Via C Colombo 12	111	A/2	1992
23	ASI	3A	EBA0003	BARI	Via Cairoli 80	235	A/2	1935
24	ASI	3A	EBA0006	BARI	Via Cairoli 80	190	A/2	1935
25	ASI	3A	EBA0008	BARI	Via S Francesco d'Assisi 2	239	A/2	1866
26	AST	3A	EBA0012	BARI	Via S Francesco d'Assisi 2	239	A/2	1866
27	AST	3A	EBA0013	BARI	Via S Francesco d'Assisi 2	203	A/2	1866
28	AST	3A	EBA0014	BARI	Via S Francesco d'Assisi 2	130	A/2	1866
29	AST	3A	EBA0016	BARI	Via S Francesco d'Assisi 2	120	A/2	1866
30	AST	3A	EBA0018	BARI	Via S Francesco d'Assisi 6	145	A/2	1866
31	ASI	3A	EBA0027	BARI	Corso V Veneto 20	72	A/3	1934
32	AST	3A	EBA0032	BARI	Corso V Veneto 20	163	A/2	1934
33	AST	3A	EBA0034	BARI	Corso V Veneto 20	77	A/3	1934
34	AST	3A	EBA0046	BARI	Via Tanzi 3	82	A/3	1888
35	AST	3A	EBA0052	BARI	Via Tanzi 3	123	A/2	1888
36	ASI	3A	EBA0053	BARI	Piazza L di Savoia 6	339	A/3	1888
37	AST	3A	EBA0054	BARI	Via Alberotanza 36/c	65	A/2	1945
38	ASI	3A	EBA0057	BARI	Via Alberotanza 36/c	132	A/2	1945
39	AST	3A	EBA0064	BARI	Via Napoli 328/a	74	A/3	1944
40	ASGC	3A	EBA0065	BARI	Via Amendola 158	93		
41	ASGC	3A	EBA0066	BARI	Via Amendola 158	110		
42	ASI	3A	EBA0069	BARI	Corso A De Gaspari 423	165	A/2	1934
43	ASI	3A	EBA0070	BARI	Corso A De Gaspari 423	136	A/2	1934
44	AST	3A	EBA0078	BARI	Via Napoli 326	61	A/3	1944
45	AST	3A	EBA0079	BARI	Via Napoli 326	88	A/3	1944
46	AST	3A	EBA0084	BARI	Via Napoli 328	89	A/3	1944
47	AST	3A	EBA0088	BARI	Via Napoli 326	72	A/3	1944
48	ASGC	3A	EBA0101	BARI	Via Napoli 326	84	A/3	1944
49	AST	3A	EBA0108	BARI	Via Napoli 322	54	A/3	1944
50	ASI	3A	EBA0163	BARLETTA	Via Andria 101	167	A/3	1944
51	ASI	3A	ECS0034	CAMIGLIATELLO SILANO		0		
52	ASI	3A	ECB0001	CAMPOBASSO	Via Verdone 1	188	A/3	1884
53	AST	3A	ECB0005	CAMPOBASSO	Via Verdone 1	163	A/3	1884
54	ASI	3A	ECB0006	CAMPOBASSO	Via Verdone 1	127	A/3	1884
55	ASI	3A	ECE0023	CAPUA	Via Rione De Carolis 1	147	A/4	1975
56	AST	3A	ECE0030	CAPUA	Via Rione De Carolis 1	82	A/4	1975

N°	Classif.	Status	Codice Alloggi	Località	Indirizzo	mq.	Cat. Catasto	Anno Costr.
57	AST	3A	ECE0036	CAPUA	Via S Maria la Fossa 38	85	A/4	1975
58	AST	3A	ECE0037	CAPUA	Via S Maria la Fossa 38	64	A/4	1975
59	AST	3A	ECE0038	CAPUA	Via S Maria la Fossa 38	85	A/4	1975
60	ASI	3A	ECE0041	CAPUA	Via S Maria la Fossa 38	142	A/4	1975
61	ASGC	3A	ECE0042	CAPUA	Via S Maria la Fossa 38	47	A/4	1975
62	ASGC	3A	ECE0032	CARDITELLO	Via S Maria la Fossa	88	A/4	1975
63	ASI	3A	ECE0033	CARDITELLO	Via S Maria la Fossa	107	A/4	1975
64	AST	3A	ECE0022	CASAGIOVE	Via Lazio 32	103	A/3	1990
65	AST	3A	ECE0048	CASERTA	Via Passionisti 2	87	A/2	1975
66	ASI	3A	ECE0053	CASERTA	Via Eleuterio Ruggero	137	A/3	1975
67	ASI	3A	ECE0064	CASERTA	Via Fanin 3	139	A/2	1975
68	ASI	3A	ECE0068	CASERTA	Via C Battisti	201	A/2	1975
69	AST	3A	ECE0074	CASERTA	Corso Trieste 22	87	A/4	1975
70	AST	3A	ECE0075	CASERTA	Corso Trieste 22	111	A/4	1975
71	AST	3A	ECE0094	CASERTA	Corso Trieste 41	119	A/4	1975
72	ASI	3A	ECE0095	CASERTA	Corso Trieste 41	162	A/2	1975
73	AST	3A	ECE0104	CASERTA	Piazza 4 Novembre 1	141	A/4	1975
74	AST	3A	ECE0105	CASERTA	Piazza 4 Novembre 1	100	A/4	1975
75	ASI	3A	ECE0106	CASERTA	Piazza 4 Novembre 1	232	A/4	1975
76	AST	3A	ECE0107	CASERTA	Piazza 4 Novembre 1	102	A/4	1975
77	ASGC	3A	ECE0108	CASERTA	Piazza 4 Novembre 1	115	A/4	1975
78	AST	3A	ECE0109	CASERTA	Piazza 4 Novembre 1	151	A/4	1975
79	ASI	3A	ECE0111	CASERTA	Piazza 4 Novembre 1	150	A/2	1975
80	AST	3A	ECE0112	CASERTA	Via Passionisti 4	79	A/2	1975
81	ASI	3A	ECE0183	CASERTA	Via degli Atleti 50	100	A/2	1995
82	ASI	3A	ECS0020	CASTROVILLARI	Via Magna Grecia	130	A/2	1994
83	ASI	3A	ECS0018	CASTROVILLARI	Via Magna Grecia	130	A/2	1994
84	ASI	3A	ECZ0001	CATANZARO	Via L Pascali 44	156	A/4	1975
85	AST	3A	ECZ0002	CATANZARO	Via L Pascali 44	74	A/3	1975
86	AST	3A	ECZ0004	CATANZARO	Via L Pascali 44	85	A/3	1975
87	ASI	3A	ECZ0006	CATANZARO	Piazza Stocco 1	164	A/4	1975
88	AST	3A	ECZ0018	CATANZARO	Viale Brutium 2	84	A/4	1975
89	AST	3A	ECZ0023	CATANZARO	Viale Brutium 2	84	A/4	1975
90	ASI	3A	ECS0001	COSENZA	Piazza T Campanella 2	173	A/2	1975
91	ASI	3A	ECS0002	COSENZA	Piazza T Campanella 2	209	A/2	1975
92	AST	3A	ECS0003	COSENZA	Via Panebianco 532	161	A/2	1975
93	AST	3A	ECS0006	COSENZA	Via Molicella snc	93	A/3	1984
94	AST	3A	ECS0009	COSENZA	Via Molicella snc	92	A/3	1984
95	AST	3A	ECS0015	COSENZA	Via Molicella snc	92	A/3	1984
96	ASI	3A	EFG0004	FOGGIA	Via delle Casermette	176	A/3	1948
97	ASI	3A	EFG0005	FOGGIA	Via delle Casermette	167	A/3	1948
98	ASI	3A	ENA0045	ISCHIA	Via Fasolino 2	143	A/2	1975
99	ASI	3A	ENA0048	ISCHIA	Via Fasolino 2	80	A/2	1975
100	ASI	3A	ENA0049	ISCHIA	Via Fasolino 2	120	A/2	1975
101	ASI	3A	ECZ0025	LAMETIA TERME		110	A/2	1997
102	ASI	3A	ECZ0026	LAMETIA TERME		110	A/2	1997
103	ASI	3A	ELE0006	LECCE	Via Monteroni 19	124	A/3	1891
104	AST	3A	ELE0016	LECCE	Viale Grassi	113	A/3	1992
105	AST	3A	ELE0017	LECCE	Viale Grassi 115	113	A/3	1994
106	ASI	3A	ELE0022	LECCE	Viale Grassi 115	113	A/3	1994
107	ASI	3A	ECE0118	MADDALONI	Via della Consolazione 2	127	A/3	1975
108	AST	3A	ECE0121	MADDALONI	Via della Consolazione 2	110	A/3	1975
109	ASI	3A	ECE0122	MADDALONI	Via della Consolazione 2	139	A/3	1975
110	ASI	3A	ECE0139	MADDALONI	Via della Consolazione 2	75	A/3	1975
111	AST	3A	ECE0140	MADDALONI	Via della Consolazione 2	87	A/3	1975
112	AST	3A	ECE0143	MADDALONI	Via della Consolazione 2	75	A/3	1975
113	AST	3A	ECE0145	MADDALONI	Via della Consolazione 2	80	A/3	1975
114	AST	3A	ECE0149	MADDALONI	Via della Consolazione 2	75	A/3	1975
115	ASI	3A	ENA0161	MIANO	Via Miano 199	188	A/3	1975
116	ASGC	3A	ECE0180	MIGNANO MONTELUONGO		88	A/2	1975
117	AST	3A	EBA0117	MONOPOLI	Ex Strada Statale 1672	119	A/2	1937

N°	Classif.	Status	Codice Alloggi	Località	Indirizzo	mq.	Cat. Catasto	Anno Costr.
118	ASI	3A	EBA0119	MONOPOLI	Ex Strada Statale 1672	110	A/2	1937
119	AST	3A	EBA0122	MONOPOLI	Ex Strada Statale 1672	106	A/2	1937
120	ASI	3A	ENA0188	NAPOLI	Via Campegna 247	114	A/2	1991
121	ASIR	3A	ENA0203	NAPOLI	Via Campegna 247	335	A/2	1994
122	ASI	3A	ENA0286	NAPOLI	Via Metastasio 99	170	A/2	1984
123	ASI	3A	ENA0237	NAPOLI	Via Rossetti 46	120	A/3	1975
124	AST	3A	ENA0365	NAPOLI	Baracca 36	0		1975
125	AST	3A	ENA0301	NAPOLI	Piazza Neghelli 11	122	A/4	1975
126	AST	3A	ENA0302	NAPOLI	Piazza Neghelli 11	115	A/4	1975
127	ASI	3A	ENA0304	NAPOLI	Corso Malta 113	126	A/4	1975
128	ASI	3A	ENA0308	NAPOLI	Corso Malta 113	102	A/4	1975
129	ASI	3A	ENA0310	NAPOLI	Corso Malta 113	109	A/4	1975
130	AST	3A	ENA0315	NAPOLI	Corso Malta 113	86	A/4	1975
131	ASI	3A	ENA0317	NAPOLI	Corso Malta 104	156	A/4	1975
132	ASI	3A	ENA0318	NAPOLI	Corso Malta 104	160	A/4	1975
133	ASI	3A	ENA0323	NAPOLI	Corso Malta 104	162	A/4	1975
134	AST	3A	ENA0326	NAPOLI	Fabbricato 26	138	A/4	1975
135	ASI	3A	ENA0361	NAPOLI	Piazzetta D Salazar 4	124	A/2	1975
136	ASI	3A	ESA0071	NOCERA INFERIORE	Viale S Francesco 1	86	A/2	1975
137	ASI	3A	ESA0072	NOCERA INFERIORE	Viale S Francesco 1	155	A/4	1975
138	ASI	3A	ESA0074	NOCERA INFERIORE	Via Solimena 1	165	A/4	1975
139	AST	3A	ENA0002	NOLA	Via S Paolo Belsito 135	84	A/2	1975
140	AST	3A	ENA0003	NOLA	Via S Paolo Belsito 135	103	A/2	1975
141	ASI	3A	ENA0336	NOLA	Via S Paolo Belsito 135	77	A/2	1975
142	ASI	3A	ENA0337	NOLA	Via S Paolo Belsito 135	90	A/2	1975
143	AST	3A	ENA0007	NOLA	Via S Paolo Belsito 135	67	A/2	1975
144	AST	3A	ENA0009	NOLA	Via S Paolo Belsito 135	54	A/2	1975
145	AST	3A	ENA0011	NOLA	Via S Paolo Belsito 135	67	A/2	1975
146	AST	3A	ENA0013	NOLA	Via S Paolo Belsito 135	65	A/2	1975
147	AST	3A	ENA0015	NOLA	Via S Paolo Belsito 135	81	A/2	1975
148	AST	3A	ENA0017	NOLA	Via S Paolo Belsito 135	54	A/2	1975
149	AST	3A	ENA0020	NOLA	Via S Paolo Belsito 135	80	A/2	1975
150	AST	3A	ENA0021	NOLA	Via S Paolo Belsito 135	83	A/2	1975
151	AST	3A	ENA0026	NOLA	Via S Paolo Belsito 135	54	A/2	1975
152	AST	3A	ESA0123	PERSANO ALBURNI	Via Saraceno snc	109	A/2	1975
153	AST	3A	ESA0124	PERSANO ALBURNI	Via Saraceno snc	109	A/2	1975
154	ASI	3A	ESA0125	PERSANO ALBURNI	Via Saraceno snc	109	A/2	1975
155	AST	3A	ESA0126	PERSANO ALBURNI	Via Saraceno snc	109	A/2	1975
156	AST	3A	ESA0127	PERSANO ALBURNI	Via Saraceno snc	90	A/3	1975
157	AST	3A	ESA0130	PERSANO ALBURNI	Via Saraceno snc	90	A/3	1975
158	AST	3A	ESA0080	PERSANO SELE	Via Saraceno snc	99	A/2	1975
159	AST	3A	ESA0083	PERSANO SELE	Via Saraceno snc	99	A/3	1975
160	AST	3A	ESA0087	PERSANO SELE	Via Sele snc	99	A/2	1975
161	AST	3A	ESA0088	PERSANO SELE	Via Sele snc	99	A/2	1975
162	ASI	3A	ESA0093	PERSANO SELE	Via Saraceno snc	99	A/3	1975
163	AST	3A	ESA0094	PERSANO SELE	Via Saraceno snc	99	A/2	1975
164	AST	3A	ESA0095	PERSANO SELE	Via Saraceno snc	99	A/2	1975
165	ASI	3A	ESA0096	PERSANO SELE	Via Sele snc	230	A/2	1975
166	ASI	3A	ESA0097	PERSANO SELE	Via Sele snc	196	A/2	1975
167	AST	3A	ESA0099	PERSANO SELE	Via Sele snc	98	A/2	1975
168	AST	3A	ESA0100	PERSANO SELE	Via Sele snc	98	A/2	1975
169	AST	3A	ESA0104	PERSANO SELE	Via Sele snc	119	A/2	1975
170	AST	3A	ESA0105	PERSANO SELE	Via Sele snc	82	A/2	1975
171	AST	3A	ESA0106	PERSANO SELE	Via Sele snc	82	A/2	1975
172	ASI	3A	ESA0109	PERSANO SELE	Via Sele snc	82	A/2	1975
173	AST	3A	ESA0110	PERSANO SELE	Via Sele snc	82	A/2	1975
174	AST	3A	ESA0111	PERSANO SELE	Via 4 Filagne snc	107	A/2	1991
175	AST	3A	ESA0112	PERSANO SELE	Via 4 Filagne snc	107	A/2	1991
176	AST	3A	ESA0114	PERSANO SELE	Via 4 Filagne snc	106	A/2	1991
177	AST	3A	ESA0116	PERSANO SELE	Via 4 Filagne snc	105	A/2	1991
178	ASI	3A	ESA0119	PERSANO SELE	Via 4 Filagne snc	86	A/2	1991

N°	Classif.	Status	Codice Alloggi	Località	Indirizzo	mq.	Cat. Catasto	Anno Costr.
179	ASI	3A	ESA0120	PERSANO SELE	Via 4 Filagne snc	106	A/2	1991
180	AST	3A	ESA0121	PERSANO SELE	Via 4 Filagne snc	106	A/2	1991
181	ASI	3A	EBA0113	POGGIORSINI		89	A/4	
182	ASGC	3A	EBA0114	POGGIORSINI		68	A/4	
183	AST	3A	EPZ0006	POTENZA	Via Appia 108/A	107	A/3	1984
184	ASI	3A	EPZ0011	POTENZA	Via Appia 108/A	107	A/3	1984
185	ASI	3A	EPZ0016	POTENZA	Via Appia 108/A	125	A/3	1990
186	ASI	3A	EPZ0028	POTENZA		165	A/3	1965
187	AST	3A	ENA0130	S. ANASTASIA	Via Casaliciello 3	113	A/2	1979
188	ASI	3A	ENA0147	S. ANASTASIA	Via Casaliciello 3	111	A/2	1979
189	AST	3A	ENA0073	S. GIORGIO A CREMANO	Via Lagno 13	106	A/3	1975
190	AST	3A	ENA0074	S. GIORGIO A CREMANO	Via Lagno 13	95	A/3	1975
191	AST	3A	ENA0075	S. GIORGIO A CREMANO	Via Lagno 13	90	A/3	1975
192	ASI	3A	ENA0079	S. GIORGIO A CREMANO	Via Lagno 13	100	A/3	1975
193	AST	3A	ENA0083	S. GIORGIO A CREMANO	Via Lagno 13	79	A/3	1975
194	AST	3A	ENA0088	S. GIORGIO A CREMANO	Corso S Giovanni a Teduccio 1062	70	A/3	1975
195	AST	3A	ENA0097	S. GIORGIO A CREMANO	Corso S Giovanni a Teduccio 1062	70	A/3	1975
196	AST	3A	ENA0102	S. GIORGIO A CREMANO	Corso S Giovanni a Teduccio 1062	106	A/2	1986
197	AST	3A	ENA0103	S. GIORGIO A CREMANO	Corso S Giovanni a Teduccio 1062	106	A/2	1986
198	ASI	3A	ENA0109	S. GIORGIO A CREMANO	Corso S Giovanni a Teduccio 1062	110	A/2	1986
199	ASGC	3A	ECE0177	S. MARIA CAPUA VERTERE		200	A/2	1975
200	AST	3A	ECE0178	S. MARIA CAPUA VERTERE		147	A/2	1975
201	AST	3A	ECE0179	S. MARIA CAPUA VERTERE		155	A/2	1975
202	ASI	3A	ECE0160	S. NICOLA LA STRADA	Vialone Carlo III	90	A/4	1975
203	AST	3A	ECE0161	S. NICOLA LA STRADA	Vialone Carlo III	87	A/4	1975
204	AST	3A	ECE0162	S. NICOLA LA STRADA	Vialone Carlo III	99	A/4	1975
205	AST	3A	ECE0163	S. NICOLA LA STRADA	Vialone Carlo III	93	A/4	1975
206	ASI	3A	ESA0011	SALERNO	Traversa Campo d'Armi 1	110	A/2	1986
207	ASI	3A	ESA0014	SALERNO	Piazza d'Armi 1	116	A/2	1989
208	ASI	3A	ESA0059	SALERNO	Via del Pezzo 85	105	A/2	1993
209	AST	3A	ESA0064	SALERNO	Via del Pezzo 85	85	A/2	1993
210	AST	3A	EBA0171	TARANTO	Via Magnaghi	79	A/4	1945
211	ASI	3A	ENA0051	TORRE ANNUNZIATA	Largo Fabbrica d'Armi	253	A/4	1975
212	ASI	3A	ENA0052	TORRE ANNUNZIATA	Largo Fabbrica d'Armi	239	A/4	1975
213	AST	3A	ENA0053	TORRE ANNUNZIATA	Largo Fabbrica d'Armi	177	A/4	1975
214	AST	3A	ENA0056	TORRE ANNUNZIATA	Piazza P Morrone 5	155	A/4	1975
215	ASGC	3A	ENA0057	TORRE ANNUNZIATA	Piazza P Morrone 5	142	A/4	1975
216	ASI	3A	ENA0061	TORRE ANNUNZIATA	Piazza P Morrone 5	160	A/4	1975
217	AST	3A	ENA0067	TORRE ANNUNZIATA	Via Eolo 14	172	A/4	1975
218	ASI	3A	EBA0174	TRANI	Via A M di Francia 46	144	A/3	1940
219	ASI	3A	EBA0175	TRANI	Via A M di Francia 46	168	A/3	1940
220	ASI	3A	EBA0176	TRANI	Via A M di Francia 46	147	A/3	1940
221	ASI	3A	EBA0177	TRANI	Via A M di Francia 46	124	A/3	1940
222	AST	3A	EBA0179	TRANI	Via Corato 46	110	A/2	1981
223	ASI	3A	EBA0180	TRANI	Via Corato 46	114	A/2	1981
224	ASI	3A	EBA0185	TRANI	Via Corato 46	110	A/2	1981

ALLOGGI DI SERVIZIO

“ATTESA LAVORI”

ANNESSO 3

APPENDICE 1

ESERCITO

COMANDO MILITARE DELLA CAPITALE

**COMANDO MILITARE DELLA CAPITALE
ALLOGGI DI SERVIZIO**

Attesa Lavori - N. 362

Situazione aggiornata al 31 dicembre 2001

Annesso 3 - Appendice 1

N°	Classif.	Status	Codice Alloggi	Località	Indirizzo	mq.	Cat. Catasto	Anno Costr.
1	AST	3A	ERM4407	ANZIO	Via di Villa Neroniana, 1	105,41	A2	1930
2	AST	3A	ERM4488	ANZIO	Stradone delle Falasche	61,37	A2	1945
3	AST	3A	ERM3236	AURELIA	Via Aurelia Nord, 100	65,46	A2	1955
4	AST	3A	ERM2101	BRACCIANO	Via Carlo Marchi, 2-4	114,59	A2	1952
5	AST	3A	ERM2131	BRACCIANO	Via Ettore Latini, 13	96,69	A2	1960
6	AST	3A	ERM2132	BRACCIANO	Via Ettore Latini, 13	102,26	A2	1960
7	AST	3A	ERM2138	BRACCIANO	Via Flavia, 13	80,63	A2	1957
8	AST	3A	ERM2140	BRACCIANO	Via Flavia, 13	60,04	A2	1940
9	AST	3A	ERM2145	BRACCIANO	Via Flavia, 13	73,81	A2	1957
10	AST	3A	ERM2169	BRACCIANO	Via Carlo Marchi, 2	90,54	A2	1953
11	AST	3A	ERM2172	BRACCIANO	Via Aurelio Saffio, 1	145	A2	1996
12	AST	3A	ERM2175	BRACCIANO	Via Principe di Napoli	265	A2	1956
13	AST	3A	ERM2176	BRACCIANO	Via Castel Giuliano, 4	77,66	A2	1944
14	AST	3A	ERM2176B	BRACCIANO	Via Castel Giuliano, 4	62,88	A2	1944
15	AST	3A	ERM2201	BRACCIANO	Via Castel Giuliano, 2	126,92	A2	1983
16	AST	3A	ERM2203	BRACCIANO	Via Castel Giuliano, 2/a	106,12	A2	1983
17	AST	3A	ERM2204	BRACCIANO	Via Castel Giuliano, 2	105,45	A2	1983
18	AST	3A	ERM2205	BRACCIANO	Via Castel Giuliano, 2	84,37	A2	1983
19	AST	3A	ERM2206	BRACCIANO	Via Castel Giuliano, 2	106,12	A2	1983
20	AST	3A	ERM2215	BRACCIANO	Via Castel Giuliano, 2	106,12	A2	1983
21	AST	3A	ERM2216	BRACCIANO	Via Castel Giuliano, 2	105,45	A2	1983
22	AST	3A	ERM2220	BRACCIANO	Via Castel Giuliano, 2	84,37	A2	1983
23	AST	3A	ERM2221	BRACCIANO	Via Castel Giuliano, 2	106,12	A2	1983
24	AST	3A	EFR2302	CASSINO	Via Vaglie Caserma 'L. GHETTI'	139,86	A2	1960
25	AST	3A	EFR2303	CASSINO	Via Vaglie Caserma 'L. GHETTI'	88,43	A2	1986
26	AST	3A	EFR2304	CASSINO	Via Vaglie Caserma 'L. GHETTI'	88,43	A2	1986
27	AST	3A	EFR2305	CASSINO	Via Vaglie Caserma 'L. GHETTI'	89,12	A2	1988
28	AST	3A	EFR2306	CASSINO	Via Vaglie Caserma 'L. GHETTI'	142,72	A2	1988
29	AST	3A	EFR2308	CASSINO	Via Vaglie Caserma 'L. GHETTI'	92,73	A2	1985
30	AST	3A	EFR2309	CASSINO	Via Vaglie Caserma 'L. GHETTI'	109,52	A2	1988
31	AST	3A	EFR2310	CASSINO	Via Vaglie Caserma 'L. GHETTI'	88,43	A2	1985
32	AST	3A	EFR2312	CASSINO	Via Vaglie Caserma 'L. GHETTI'	90,41	A2	1987
33	AST	3A	EFR2313	CASSINO	Via Vaglie Caserma 'L. GHETTI'	88,43	A2	1985
34	AST	3A	EFR2314	CASSINO	Via Vaglie Caserma 'L. GHETTI'	111,56	A2	1988
35	AST	3A	EFR2315	CASSINO	Via Vaglie Caserma 'L. GHETTI'	90,41	A2	1988
36	AST	3A	EFR2317	CASSINO	Via Vaglie Caserma 'L. GHETTI'	111,56	A2	1988
37	AST	3A	EFR2318	CASSINO	Via Vaglie Caserma 'L. GHETTI'	95,06	A2	1988
38	AST	3A	EFR2319	CASSINO	Via Vaglie Caserma 'L. GHETTI'	88,43	A2	1985
39	AST	3A	EFR2320	CASSINO	Via Vaglie Caserma 'L. GHETTI'	111,56	A2	1988
40	AST	3A	ERM6031	CASTEL FUSANO	Via Litoranea, 36	95	A2	1975
41	AST	3A	ERM2908	CESANO DI ROMA	Via della Staz. di Cesano, 423	122,66	A2	1945
42	AST	3A	ERM2912	CESANO DI ROMA	Via della Staz. di Cesano, 423	142,44	A2	1945
43	AST	3A	ERM2919	CESANO DI ROMA	Via della Staz. di Cesano, 423	138,57	A2	1955
44	AST	3A	ERM2922	CESANO DI ROMA	Via della Staz. di Cesano, 423	95,53	A4	1955
45	AST	3A	ERM2923	CESANO DI ROMA	Via della Staz. di Cesano, 423	131,62	A2	1945
46	AST	3A	ERM2930	CESANO DI ROMA	Via della Staz. di Cesano, 423	128,61	A2	1945
47	AST	3A	ERM2931	CESANO DI ROMA	Via Senio, 31	70,08	A4	1955
48	AST	3A	ERM2944	CESANO DI ROMA	Via Senio, 34	54,65	A4	1940
49	AST	3A	ERM2956	CESANO DI ROMA	Via Senio, 35	85,95	A4	1940
50	AST	3A	ERM2969	CESANO DI ROMA	Via Senio, 36	96,27	A2	1955
51	AST	3A	ERM2991	CESANO DI ROMA	Via Senio, 48	75,02	A4	1955
52	AST	3A	ERM3008	CESANO DI ROMA	Via Senio, 49	89,36	A4	1955
53	AST	3A	ERM3015	CESANO DI ROMA	Via Senio, 49	83,05	A4	1955
54	AST	3A	ERM3021	CESANO DI ROMA	Via Senio, 49	106,17	A4	1955
55	AST	3A	ERM3025	CESANO DI ROMA	Via della Staz. di Cesano, 315	104,69	A2	1955
56	AST	3A	ERM3028	CESANO DI ROMA	Via della Staz. di Cesano, 315	80,84	A2	1955
57	AST	3A	ERM3029	CESANO DI ROMA	Via della Staz. di Cesano, 316	93,05	A2	1955

N°	Classif.	Status	Codice Alloggi	Località	Indirizzo	mq.	Cat. Catasto	Anno Costr.
58	AST	3A	ERM3032	CESANO DI ROMA	Via della Staz. di Cesano, 316	70,06	A2	1940
59	AST	3A	ERM3033	CESANO DI ROMA	Via della Staz. di Cesano, 316	118,15	A2	1940
60	AST	3A	ERM3034	CESANO DI ROMA	Via della Staz. di Cesano, 316	79,04	A2	1940
61	AST	3A	ERM1263	CIAMPINO	Via Mura Francesi, 195 A/16	106,95	A2	1980
62	ASI	3A	ERM1273	CIAMPINO	Via Mura Francesi, 195 A/17	106,95	A2	1980
63	ASI	3A	ERM1276	CIAMPINO	Via Mura Francesi, 195 A/17	106,95	A2	1980
64	AST	3A	ERM1278	CIAMPINO	Via Mura Francesi, 195 A/19	135,07	A2	1980
65	AST	3A	ERM1282	CIAMPINO	Via Mura Francesi, 195 A/19	83,14	A2	1980
66	ASI	3A	ERM1299	CIAMPINO	Via Mura Francesi, 195 A/20	106,95	A2	1980
67	AST	3A	ERM3214	CIVITAVECCHIA	Largo Acquaroni, 8	101,23	A2	1961
68	AST	3A	ERM3215	CIVITAVECCHIA	Largo Acquaroni, 8	84,36	A2	1961
69	AST	3A	ERM3227	CIVITAVECCHIA	Largo Acquaroni, 24	177,07	A2	1945
70	AST	3A	ERM3228	CIVITAVECCHIA	Largo Acquaroni, 24	81,14	A2	1945
71	AST	3A	ERM3240	CIVITAVECCHIA	Via Bernini, 22	61,33	A2	1975
72	AST	3A	ERM3248	CIVITAVECCHIA	Via Bernini, 22	83,78	A2	1975
73	AST	3A	ERM3253	CIVITAVECCHIA	Via Braccianese Claudia Km68.8	97,20	A2	1959
74	AST	3A	ERM3257	CIVITAVECCHIA	Via Fratelli Cervi, 28	77,34	A2	1963
75	AST	3A	ERM3273	CIVITAVECCHIA	Piazzale degli Eroi, 11	133,25	A2	1965
76	AST	3A	ERM3284	CIVITAVECCHIA	Via Achille Montanucci, 104	86,77	A2	1961
77	AST	3A	ERM3291	CIVITAVECCHIA	Via Achille Montanucci, 104	95,13	A2	1961
78	AST	3A	ERM3298	CIVITAVECCHIA	Largo Acquaroni, 24	110,52	A2	1945
79	AST	3A	ERM3299	CIVITAVECCHIA	Largo Acquaroni, 24	72,81	A2	1945
80	AST	3A	ERM3300	CIVITAVECCHIA	Largo Acquaroni, 24	105,06	A2	1945
81	AST	3A	ERM3303	CIVITAVECCHIA	Via Risorgimento, 1	136,87	A2	1945
82	AST	3A	ERM3304	CIVITAVECCHIA	Via Risorgimento, 1	129,15	A2	1945
83	AST	3A	ERM3310	CIVITAVECCHIA	Via Antonio da Sangallo, 19	117,99	A2	1975
84	AST	3A	ERM3340	CIVITAVECCHIA	Via Antonio da Sangallo, 19	76,52	A2	1975
85	AST	3A	ERM3395	CIVITAVECCHIA	Via Terme di Traiano, 51	141,92	A2	1955
86	AST	3A	ERM3403	CIVITAVECCHIA	Via Terme di Traiano, 51	127,34	A2	1955
87	AST	3A	ERM3418	CIVITAVECCHIA	Via Terme di Traiano, 51	109,03	A2	1955
88	AST	3A	ERM3419	CIVITAVECCHIA	Via Terme di Traiano, 51	126,42	A2	1963
89	AST	3A	ERM3422	CIVITAVECCHIA	Via Terme di Traiano, 51	121,45	A2	1963
90	AST	3A	ERM3423	CIVITAVECCHIA	Via Terme di Traiano, 51	120,01	A2	1963
91	AST	3A	ERM3441	CIVITAVECCHIA	Via Risorgimento, 1	123,13	A2	1940
92	AST	3A	ERM3452	CIVITAVECCHIA	Via Terme di Traiano, 51	131,59	A2	1971
93	AST	3A	ERM3454	CIVITAVECCHIA	Via Terme di Traiano, 51	138,44	A2	1971
94	AST	3A	ERM6649	CIVITAVECCHIA	Largo Acquaroni, 24	77,90	A2	1961
95	AST	3A	EFR3606	FONTANA LIRI (FR)	Loc. Monte dei Corvi	77,09	A2	1935
96	AST	3A	EFR3612	FONTANA LIRI (FR)	Loc. Monte dei Corvi fab.D	109,82	A3	1936
97	AST	3A	EFR3616	FONTANA LIRI (FR)	Loc. Monte dei Corvi fab.E	119,05	A3	1935
98	AST	3A	EFR3621	FONTANA LIRI (FR)	Loc. Monte dei Corvi fab.F	135,07	A2	1915
99	AST	3A	ELT3837	GAETA	Via della Breccia, 5	120,53	A4	1858
100	AST	3A	ELT3838A	GAETA	Via della Breccia, 5	128,13	A4	1940
101	AST	3A	ELT3841	GAETA	Via della Breccia, 9	51,24	A2	1945
102	AST	3A	ERM4223	MONTELIBRETTI	Via Montemaggiore	78,03	A2	1945
103	AST	3A	ERM4227B	MONTELIBRETTI	Via Montemaggiore	200,02	A2	1945
104	AST	3A	ERM4228	MONTELIBRETTI	Via Montemaggiore	58,80	A2	1945
105	AST	3A	ERM4250	MONTELIBRETTI	FAB. Molino	72,03	A2	1996
106	AST	3A	ERM4441	NETTUNO	Via G. Cicco, 1	87,95	A2	1985
107	AST	3A	ERM4454	NETTUNO	Via Ugo Donati, 6	50,45	A2	1930
108	AST	3A	ERM4494	NETTUNO	Largo B. Buozzi, 2	42,64	A2	1945
109	AST	3A	ERM4497	NETTUNO	Via Gramsci, 58	106,91	A2	1945
110	AST	3A	ERM4499	NETTUNO	Via Gramsci, 58	43,36	A2	1945
111	AST	3A	ERM4500	NETTUNO	Largo B. Buozzi, 2	70,02	A2	1945
112	AST	3A	ERM4502	NETTUNO	Via Gramsci, 58	100,82	A2	1945
113	AST	3A	ERM4508	NETTUNO	Via Gramsci, 58	49,87	A2	1945
114	AST	3A	ERM4511	NETTUNO	Via Gramsci, 58	83,96	A2	1945
115	AST	3A	ERM4512	NETTUNO	Via Gramsci, 58	95	A2	1945
116	AST	3A	ERM0021	ROMA	Via dell'Acquedotto Paolo, 22	79,07	A2	1960
117	AST	3A	ERM0032	ROMA	Via dell'Acquedotto Paolo, 22	87,83	A2	1960
118	AST	3A	ERM0041	ROMA	Viale Angelico, 31	63,63	A2	1945

N°	Classif.	Status	Codice Alloggi	Località	Indirizzo	mq.	Cat. Catasto	Anno Costr.
119	AST	3A	ERM0043	ROMA	Viale Angelico, 13	153	A2	1960
120	AST	3A	ERM0051	ROMA	Viale Angelico, 120	52	A3	1960
121	AST	3A	ERM0053	ROMA	Viale Angelico, 120	55	A3	1945
122	ASI	3A	ERM0067	ROMA	Via A. Aradam, 16	151	A2	1963
123	ASI	3A	ERM0132	ROMA	Via Stefano Boccapaduli, 9	79,61	A2	1965
124	AST	3A	ERM0139B	ROMA	Via Stefano Boccapaduli, 9	63	A2	1965
125	AST	3A	ERM0141	ROMA	Via Boccea, 251	74,97	A2	1963
126	ASI	3A	ERM0210	ROMA	Via G. A. Cesareo, 15	73,08	A2	1957
127	ASI	3A	ERM0214	ROMA	Via G. A. Cesareo, 15	89,08	A2	1957
128	AST	3A	ERM0274	ROMA	Via Vittorio Codeluppi, 22	46,87	A2	1960
129	AST	3A	ERM0276	ROMA	Via Vittorio Codeluppi, 22	75,38	A6	1960
130	AST	3A	ERM0288	ROMA	Via Colle Salvetti, 13	103,57	A2	1945
131	AST	3A	ERM0289	ROMA	Via Colle Salvetti, 7	84,27	A2	1945
132	AST	3A	ERM0313	ROMA	Via Luchino Dal Verme, 112	55,78	A3	1960
133	AST	3A	ERM0335	ROMA	Via Luchino Dal Verme, 112	53	A2	1960
134	AST	3A	ERM0363	ROMA	Via Francesco D'Ovidio, 121	81,04	A2	1957
135	AST	3A	ERM0373	ROMA	Via Lorenzo Ellero, 29	106	A2	1966
136	AST	3A	ERM0377	ROMA	Via Lorenzo Ellero, 29	81,54	A2	1966
137	AST	3A	ERM0378	ROMA	Via Lorenzo Ellero, 29	77,89	A2	1966
138	AST	3A	ERM0382	ROMA	Via Lorenzo Ellero, 29	81,67	A2	1966
139	AST	3A	ERM0384	ROMA	Via Lorenzo Ellero, 29	72,05	A2	1966
140	AST	3A	ERM0395	ROMA	Via Etruria, 17	87,69	A2	1945
141	AST	3A	ERM0421	ROMA	Via Flaminia Vecchia, 826	203,65	A2	1946
142	AST	3A	ERM0437	ROMA	Via Forte di Pietralata, 5	70,20	A2	1946
143	AST	3A	ERM0457	ROMA	Via Garibaldi, 4	54,29	A2	1945
144	AST	3A	ERM0464	ROMA	Via Garibaldi, 4/b	99,09	A2	1945
145	AST	3A	ERM0495	ROMA	Via S. Giovanni Laterano, 127	49	A2	1945
146	AST	3A	ERM0513	ROMA	Via Labicana, 15	120	A2	1945
147	AST	3A	ERM0521	ROMA	Via Labicana, 19	41	A2	1945
148	AST	3A	ERM0522	ROMA	Via Labicana, 23	37	A2	1945
149	AST	3A	ERM0524	ROMA	Via Labicana, 27	60	A2	1945
150	AST	3A	ERM0547	ROMA	Via Lepanto, 5	123,49	A2	1960
151	AST	3A	ERM0592	ROMA	Viale Medaglie D'Oro, 86	50,84	A2	1945
152	AST	3A	ERM0593	ROMA	Viale Medaglie D'Oro, 86	114,32	A2	1945
153	AST	3A	ERM0600	ROMA	Viale Medaglie D'Oro, 86	64,98	A2	1945
154	AST	3A	ERM0615	ROMA	Viale Medaglie D'Oro, 86	71,97	A2	1945
155	AST	3A	ERM0616	ROMA	Viale Medaglie D'Oro, 86	64,41	A2	1945
156	AST	3A	ERM0618	ROMA	Viale Medaglie D'Oro, 86	64,09	A2	1945
157	AST	3A	ERM0619	ROMA	Viale Medaglie D'Oro, 86	92,61	A2	1945
158	AST	3A	ERM0626	ROMA	Viale Medaglie D'Oro, 86	57,64	A2	1945
159	AST	3A	ERM0634	ROMA	Viale Medaglie D'Oro, 86	59,54	A2	1945
160	AST	3A	ERM0635	ROMA	Viale Medaglie D'Oro, 86	59,94	A2	1945
161	ASI	3A	ERM0647	ROMA	Via Modena, 33	119,03	A2	1950
162	AST	3A	ERM0675E	ROMA	Via Roberto Bencivenga, 17	74,46	A2	1945
163	AST	3A	ERM0675H	ROMA	Via Nomentana, 384	70	A2	1946
164	ASI	3A	ERM0698	ROMA	Via della Lungara, 73	88,31	A2	1947
165	ASI	3A	ERM0705	ROMA	Via della Lungara, 81/c	198	A2	1947
166	ASI	3A	ERM0715	ROMA	Via della Lungara, 81/c	95	A2	1960
167	ASI	3A	ERM0725	ROMA	Via della Lungara, 81/c	198,38	A2	1960
168	ASI	3A	ERM0734	ROMA	Via Pederzoli Danieli, 19	62,39	A2	1960
169	ASI	3A	ERM0747	ROMA	Via Pederzoli Danieli, 16	105,27	A2	1960
170	AST	3A	ERM0768	ROMA	Via Pendola, 7	90,05	A2	1960
171	ASI	3A	ERM0785B	ROMA	Via Pendola, 7	41,07	A2	1960
172	ASI	3A	ERM0788	ROMA	Via A. Poerio, 52	150	A2	1945
173	AST	3A	ERM0797	ROMA	Via Portuense, 541	34,12	A2	1960
174	ASI	3A	ERM0803	ROMA	Via Emilio Praga, 51	67,97	A2	1958
175	AST	3A	ERM0855	ROMA	Viale Pretoriano, 7/d	48,14	A2	1945
176	AST	3A	ERM0860	ROMA	Viale Pretoriano, 15	92,41	A2	1945
177	ASI	3A	ERM0886	ROMA	Largo Gerolamo Rainaldi, 7	103	A2	1945
178	AST	3A	ERM0895	ROMA	Via Guido Reni, 4	125,03	A2	1945
179	AST	3A	ERM0978	ROMA	Viale Romania, 41	169,13	A2	1945

N°	Classif.	Status	Codice Alloggi	Località	Indirizzo	mq.	Cat. Catasto	Anno Costr.
180	ASI	3A	ERM0982	ROMA	Via De Saint Bon. 30	70,63	A2	1945
181	AST	3A	ERM0984	ROMA	Via De Saint Bon. 30	63,45	A2	1945
182	AST	3A	ERM1029	ROMA	Via Stresa. 31/b	50,05	A2	1960
183	AST	3A	ERM1044	ROMA	Via Tiburtina, 780	180	A2	1936
184	AST	3A	ERM1046	ROMA	Via Tiburtina, 780	220	A2	1936
185	AST	3A	ERM1053	ROMA	Viale Tor di Quinto, 120	61,02	A2	1945
186	AST	3A	ERM1056	ROMA	Viale Tor di Quinto, 114/a	61,02	A2	1945
187	AST	3A	ERM1058	ROMA	Viale Tor di Quinto, 114/a	61,02	A2	1960
188	AST	3A	ERM1061	ROMA	Viale Tor di Quinto, 114/a	61,02	A2	1945
189	AST	3A	ERM1073	ROMA	Via Parco Mellini, 126	100,01	A2	1945
190	AST	3A	ERM1074	ROMA	Via Parco Mellini, 126	79,03	A2	1945
191	AST	3A	ERM1078	ROMA	Via Trionfale, 210	83,02	A2	1945
192	AST	3A	ERM1079	ROMA	Via Parco Mellini, 126	72	A2	1945
193	ASI	3A	ERM1083	ROMA	Via Parco Mellini, 126	113,31	A2	1945
194	AST	3A	ERM1085	ROMA	Via Trionfale, 210	71	A2	1945
195	AST	3A	ERM1091	ROMA	Via Trionfale, 210	63	A2	1945
196	AST	3A	ERM1093	ROMA	Via Parco Mellini, 126	93	A2	1945
197	AST	3A	ERM1125	ROMA	Via del Trullo, 498	110,36	A2	1945
198	AST	3A	ERM1126	ROMA	Via del Trullo, 498	125,89	A2	1945
199	AST	3A	ERM1137	ROMA	Via del Trullo, 495	165,35	A2	1945
200	AST	3A	ERM1138	ROMA	Via Colle Salvetti, 13/B	73,34	A2	1940
201	AST	3A	ERM1141	ROMA	Via del Trullo, 498	52	A2	1945
202	ASI	3A	ERM1153	ROMA	Via Val Padana, 15	80,38	A3	1961
203	ASI	3A	ERM1156	ROMA	Via Val Padana, 15	83,89	A2	1961
204	ASI	3A	ERM1187	ROMA	Via Val Padana, 15	119,07	A2	1961
205	ASI	3A	ERM1200	ROMA	Via Val Padana, 15	124,43	A2	1961
206	ASI	3A	ERM1206	ROMA	Via Val Padana, 125	111,67	A2	1961
207	ASI	3A	ERM1211	ROMA	Via Val Padana, 125	106,59	A2	1961
208	ASI	3A	ERM1219	ROMA	Via Val Padana, 125	99,06	A2	1961
209	ASI	3A	ERM1232	ROMA	Via Val Padana, 125	99,06	A2	1961
210	ASI	3A	ERM1233	ROMA	Via Val Padana, 125	113,75	A2	1961
211	ASI	3A	ERM1234	ROMA	Via Val Padana, 125	105,69	A2	1961
212	AST	3A	ERM1237	ROMA	Via del Vignola, 58	60,01	A2	1945
213	ASI	3A	ERM1239	ROMA	Via del Vignola, 58	81	A2	1945
214	ASI	3A	ERM1325	ROMA	Via della Pisana, 370	94,08	A2	1980
215	AST	3A	ERM1351	ROMA	Via Ramiro Fabiani, 125 (Pal.A)	127,45	A2	1989
216	ASI	3A	ERM1359	ROMA	Via Ramiro Fabiani, 125 (Pal.A)	125,47	A2	1989
217	AST	3A	ERM1368	ROMA	Via Ramiro Fabiani, 125 (Pal.B)	101,57	A2	1993
218	ASI	3A	ERM1751	ROMA	Via dei Bersaglieri, 116	114,02	A2	1993
219	ASI	3A	ERM1794	ROMA	Via dei Bersaglieri, 122	89,42	A2	1988
220	ASI	3A	ERM1801	ROMA	Via dei Bersaglieri, 122	113,09	A2	1988
221	ASI	3A	ERM1809	ROMA	Via dei Bersaglieri, 122	89,52	A2	1988
222	ASI	3A	ERM1814	ROMA	Via dei Bersaglieri, 122	99,81	A2	1988
223	AST	3A	ERM1833	ROMA	Via dei Bersaglieri, 122	89,04	A2	1988
224	ASI	3A	ERM1898	ROMA	Via dei Bersaglieri, 120	127,42	A2	1985
225	AST	3A	ERM1903	ROMA	Via dei Bersaglieri, 120	97,25	A2	1985
226	AST	3A	ERM1912	ROMA	Via dei Bersaglieri, 120	97,25	A2	1985
227	AST	3A	ERM1915	ROMA	Via dei Bersaglieri, 118	103,11	A2	1991
228	ASI	3A	ERM1953	ROMA	Via dei Bersaglieri, 118	114,35	A2	1991
229	AST	3A	ERM1962	ROMA	Via dei Bersaglieri, 118	112,59	A2	1991
230	ASIR	3A	ERM1991	ROMA	Via Napoli, 42	221,45	A2	1945
231	AST	3A	ERM2402	ROMA	Via degli Autieri, 25	152,41	A2	1945
232	AST	3A	ERM2414	ROMA	Via degli Autieri, 25	74,35	A2	1945
233	AST	3A	ERM2420A	ROMA	Via degli Autieri, 25	154,54	A2	1945
234	AST	3A	ERM2421	ROMA	Via degli Autieri, 25	132,01	A2	1945
235	AST	3A	ERM2424	ROMA	Via degli Autieri, 25	105,81	A2	1945
236	AST	3A	ERM2428	ROMA	Via degli Avieri, 40	128,97	A2	1945
237	AST	3A	ERM2430	ROMA	Via degli Avieri, 40	94,72	A2	1945
238	AST	3A	ERM2432	ROMA	Via degli Avieri, 40	171,05	A2	1945
239	AST	3A	ERM2433	ROMA	Via degli Avieri, 40	93,62	A2	1945
240	AST	3A	ERM2441	ROMA	Via degli Avieri, 40	119,53	A2	1945

N°	Classif.	Status	Codice Alloggi	Località	Indirizzo	mq.	Cat. Catasto	Anno Costr.
241	AST	3A	ERM2445	ROMA	Via degli Avieri, 40	149,28	A2	1945
242	AST	3A	ERM2472	ROMA	Via Btg. d' Assalto, 2	87,68	A2	1940
243	AST	3A	ERM2483	ROMA	Via Btg. d' Assalto, 6	76,59	A2	1945
244	AST	3A	ERM2495	ROMA	Via Btg. d' Assalto, 18	71,62	A4	1945
245	AST	3A	ERM2507	ROMA	Via Btg. d' Assalto, 20	76,64	A4	1940
246	AST	3A	ERM2514	ROMA	Via Btg. d' Assalto, 24	72,13	A2	1945
247	AST	3A	ERM2534	ROMA	Via Btg. d' Assalto, 22	77,22	A2	1945
248	AST	3A	ERM2538	ROMA	Via dei Bersaglieri, 175	119,52	A2	1940
249	AST	3A	ERM2538B	ROMA	Via dei Bersaglieri, 175	125,95	A2	1940
250	AST	3A	ERM2539	ROMA	Via dei Bersaglieri, 175	93,39	A2	1940
251	AST	3A	ERM2540	ROMA	Via dei Bersaglieri, 179	117,83	A2	1940
252	AST	3A	ERM2543	ROMA	Via dei Bersaglieri, 129	67,07	A4	1940
253	AST	3A	ERM2546B	ROMA	Via dei Bersaglieri, 113	68,59	A4	1940
254	AST	3A	ERM2552	ROMA	Via dei Bersaglieri, 51	98,62	A2	1940
255	AST	3A	ERM2553	ROMA	Via dei Bersaglieri, 15	138,24	A2	1940
256	AST	3A	ERM2554	ROMA	Via dei Bersaglieri, 15	131,38	A2	1940
257	AST	3A	ERM2568	ROMA	Via Chiesa del Presidio, 51	112,82	A2	1940
258	AST	3A	ERM2569	ROMA	Viale dell' Esercito, 160	100,06	A2	1940
259	AST	3A	ERM2574	ROMA	Via dei Carristi, 7	68,34	A2	1945
260	AST	3A	ERM2587	ROMA	Viale dell' Esercito, 63	59,01	A4	1945
261	AST	3A	ERM2589	ROMA	Via Btg. d' Assalto, 6	91,11	A2	1940
262	AST	3A	ERM2598	ROMA	Viale dell' Esercito, 65	57,76	A2	1945
263	AST	3A	ERM2599	ROMA	Viale dell' Esercito, 65	86,26	A2	1945
264	AST	3A	ERM2601	ROMA	Viale dell' Esercito, 67	51,06	A4	1945
265	AST	3A	ERM2602	ROMA	Viale dell' Esercito, 67	71,06	A2	1940
266	AST	3A	ERM2639	ROMA	Via dei Cannonieri, 8	110,49	A2	1960
267	AST	3A	ERM2654	ROMA	Via dei Cannonieri, 8	93,09	A2	1960
268	AST	3A	ERM2655	ROMA	Via dei Cannonieri, 8	123,46	A2	1960
269	AST	3A	ERM2658	ROMA	Viale dell' Esercito, 92	68,97	A2	1950
270	AST	3A	ERM2676	ROMA	Viale dell' Esercito, 94	111,24	A2	1945
271	AST	3A	ERM2688	ROMA	Viale dell' Esercito, 68	150,88	A2	1950
272	AST	3A	ERM2695	ROMA	Viale dell' Esercito, 126/b	87,17	A2	1945
273	AST	3A	ERM2698	ROMA	Viale dell' Esercito, 130	100,04	A2	1940
274	AST	3A	ERM2704	ROMA	Viale dell' Esercito, 158	87,55	A2	1940
275	AST	3A	ERM2706	ROMA	Viale dell' Esercito, 172	87,12	A6	1940
276	AST	3A	ERM2707	ROMA	Viale dell' Esercito, 172	91,12	A2	1940
277	AST	3A	ERM2714	ROMA	Via dei Genieri, 227	52,01	A2	1945
278	AST	3A	ERM2717	ROMA	Via dei Genieri, 227	52,08	A2	1945
279	AST	3A	ERM2720	ROMA	Via dei Genieri, 227	52,63	A2	1945
280	AST	3A	ERM2721	ROMA	Via dei Genieri, 227	81,53	A2	1945
281	ASI	3A	ERM2723	ROMA	Via dei Genieri, 227	80,05	A2	1945
282	AST	3A	ERM2725	ROMA	Via dei Genieri, 227	83,23	A2	1945
283	AST	3A	ERM2740	ROMA	Via dei Lancieri, 15	98,44	A2	1960
284	AST	3A	ERM2743	ROMA	Via dei Lancieri, 15	98,44	A2	1960
285	AST	3A	ERM2746	ROMA	Via dei Lancieri, 15	101,44	A2	1960
286	AST	3A	ERM2754	ROMA	Via dei Lancieri, 13	108,21	A2	1960
287	AST	3A	ERM2771	ROMA	Via dei Lancieri, 18	77,54	A4	1945
288	AST	3A	ERM2775	ROMA	Via dei Lancieri, 17	71,66	A4	1945
289	AST	3A	ERM2784	ROMA	Via dei Lancieri, 19	68,57	A4	1945
290	AST	3A	ERM2817	ROMA	Via G. Pelosi, 31	150,24	A2	1945
291	AST	3A	ERM2818	ROMA	Via G. Pelosi, 31	159,19	A2	1940
292	AST	3A	ERM2821B	ROMA	Via G. Pelosi, 35	68,65	A2	1940
293	AST	3A	ERM2827	ROMA	Via G. Pelosi, 35	91,09	A2	1940
294	AST	3A	ERM2842	ROMA	Via dei Genieri, 227	112,94	A2	1950
295	AST	3A	ERM2843	ROMA	Via dei Genieri, 227	81,03	A2	1950
296	AST	3A	ERM2844	ROMA	Via dei Genieri, 227	180,27	A2	1945
297	AST	3A	ERM4490	S.SEVERA	Comprensorio di S. Severa	63,45	A2	1945
298	AST	3A	ELT4911	SABAUDIA	Via Amedeo II, 16	92,91	A3	1945
299	AST	3A	ELT4918	SABAUDIA	Via Amedeo II, 5	70,47	A3	1945
300	AST	3A	ELT4929	SABAUDIA	Via Amedeo II, 2	66,08	A3	1945
301	AST	3A	ELT4932	SABAUDIA	Via Amedeo II, 2	68	A3	1945

N°	Classif.	Status	Codice Alloggi	Località	Indirizzo	mq.	Cat. Catasto	Anno Costr.
302	AST	3A	ELT4941	SABAUDIA	Via Principe di Piemonte, 16	104,01	A3	1940
303	AST	3A	ELT4947	SABAUDIA	Via Principe di Piemonte, 16	93,09	A3	1940
304	AST	3A	ELT4961	SABAUDIA	Via Principe di Piemonte, 20	104,15	A3	1945
305	AST	3A	ELT4962	SABAUDIA	Via Principe di Piemonte, 20	48,02	A3	1940
306	AST	3A	ELT4963	SABAUDIA	Via Principe di Piemonte, 20	56,65	A2	1940
307	AST	3A	ELT4966	SABAUDIA	Via Principe di Piemonte, 20	160,03	A2	1940
308	AST	3A	ELT4967	SABAUDIA	Via Principe di Piemonte, 20	77,08	A3	1945
309	AST	3A	ELT4968	SABAUDIA	Via Principe di Piemonte, 20	77,47	A3	1945
310	AST	3A	ELT4970	SABAUDIA	Via Vittorio Emanuele III, 69	79,41	A4	1945
311	AST	3A	ELT4977	SABAUDIA	Via Vittorio Emanuele III, 69	76,66	A3	1945
312	AST	3A	EFR5108	SORA	Via S. Antonio Forletta, 1	93	A2	1965
313	AST	3A	EFR5114	SORA	Via Buonconsiglio, 1	173,83	A2	1965
314	AST	3A	EFR5115	SORA	Via Buonconsiglio, 1	220	A2	1960
315	AST	3A	EFR5116	SORA	Via Buonconsiglio, 1	138,08	A2	1965
316	AST	3A	EFR5117	SORA	Via Buonconsiglio, 1	153,06	A2	1960
317	AST	3A	EFR5120	SORA	Via Buonconsiglio, 1	86,08	A2	1965
318	AST	3A	EFR5124	SORA	Via S. Antonio Forletta, 1	117	A2	1960
319	AST	3A	EFR5125	SORA	Via Buonconsiglio, 1	170,02	A2	1960
320	AST	3A	EVT5854	TARQUINIA	Via Martiri della Monterana, 13	80,71	A2	1945
321	AST	3A	EVT5855	TARQUINIA	Via Martiri della Monterana, 13	62,66	A2	1945
322	AST	3A	EVT5857	TARQUINIA	Via della Stazione s.n.c	134,04	A2	1945
323	AST	3A	EVT5711	VITERBO	Strada Tuscanese, 71/l	97,78	A2	1993
324	AST	3A	EVT5719	VITERBO	Strada Tuscanese, 71/l	123,14	A2	1993
325	AST	3A	EVT5720	VITERBO	Strada Tuscanese, 71/l	104,75	A2	1993
326	AST	3A	EVT5725	VITERBO	Strada Tuscanese, 71/l	113,22	A2	1993
327	AST	3A	EVT5730	VITERBO	Strada Tuscanese, 71/l	113,22	A2	1993
328	AST	3A	EVT5732	VITERBO	Strada Tuscanese, 71/l	104,75	A2	1993
329	AST	3A	EVT5733	VITERBO	Strada Tuscanese, 71/l	113,22	A2	1993
330	AST	3A	EVT5765	VITERBO	Strada Tuscanese, 71/l	106,64	A2	1988
331	AST	3A	EVT5768	VITERBO	Strada Tuscanese, 71/l	106,64	A2	1988
332	AST	3A	EVT5779	VITERBO	Strada Tuscanese, 71/l	99,64	A2	1988
333	AST	3A	EVT5780	VITERBO	Strada Tuscanese, 71/l	102,49	A2	1988
334	AST	3A	EVT5781	VITERBO	Strada Tuscanese, 71/l	106,09	A2	1988
335	AST	3A	EVT5784	VITERBO	Strada Tuscanese, 71/l	108,29	A2	1988
336	AST	3A	EVT5785	VITERBO	Strada Tuscanese, 71/l	88,64	A2	1988
337	AST	3A	EVT5789	VITERBO	Strada Tuscanese, 71/l	104,54	A2	1988
338	AST	3A	EVT5796	VITERBO	Strada Tuscanese, 71/l	108,44	A2	1988
339	AST	3A	EVT5798	VITERBO	Strada Tuscanese, 71/l	105,58	A2	1988
340	AST	3A	EVT5804	VITERBO	Strada Cimina, 6	85,41	A2	1965
341	AST	3A	EVT5806	VITERBO	Strada Cimina, 6	103,52	A2	1965
342	AST	3A	EVT5823	VITERBO	Strada Cimina, 8/A	74,47	A2	1965
343	AST	3A	EVT5829	VITERBO	Strada Cimina, 8/A	85,08	A2	1965
344	AST	3A	EVT5839	VITERBO	Via del Pilastro, 2	49,79	A2	1940
345	AST	3A	EVT5840	VITERBO	Via del Pilastro, 2	61,62	A4	1940
346	AST	3A	EVT5842	VITERBO	Via del Pilastro, 2	61,62	A4	1940
347	AST	3A	EVT5844	VITERBO	Via del Pilastro, 2	49,79	A2	1950
348	AST	3A	EVT5846	VITERBO	Via del Pilastro, 2	49,49	A4	1940
349	AST	3A	EVT5866	VITERBO	Strada Tuscanese, 71/l	91,32	A2	1986
350	AST	3A	EVT5867	VITERBO	Strada Tuscanese, 71/l	105,65	A2	1986
351	AST	3A	EVT5868	VITERBO	Strada Tuscanese, 71/l	105,75	A2	1986
352	AST	3A	EVT5869	VITERBO	Strada Tuscanese, 71/l	91,32	A2	1986
353	AST	3A	EVT5870	VITERBO	Strada Tuscanese, 71/l	105,75	A2	1986
354	AST	3A	EVT5871	VITERBO	Strada Tuscanese, 71/l	105,75	A2	1986
355	AST	3A	EVT5872	VITERBO	Strada Tuscanese, 71/l	84,38	A2	1986
356	AST	3A	EVT5873	VITERBO	Strada Tuscanese, 71/l	105,75	A2	1986
357	AST	3A	EVT5874	VITERBO	Strada Tuscanese, 71/l	105,75	A2	1986
358	AST	3A	EVT5875	VITERBO	Strada Tuscanese, 71/l	84,38	A2	1986
359	AST	3A	EVT5876	VITERBO	Strada Tuscanese, 71/l	107,28	A2	1966
360	AST	3A	EVT5878	VITERBO	Strada Tuscanese, 71/l	92,73	A2	1986
361	AST	3A	EVT5879	VITERBO	Strada Tuscanese, 71/l	107,28	A2	1986
362	AST	3A	ERM0302	VITINIA	Via Copparo, 42	87,09	A2	1945

ALLOGGI DI SERVIZIO

“ATTESA LAVORI”

ANNESSO 3

APPENDICE 1

ESERCITO

COMANDO MILITARE AUTONOMO DELLA SICILIA

**COMANDO MILITARE AUTONOMO DELLA SICILIA
ALLOGGI DI SERVIZIO**

Attesa Lavori - N. 61

Situazione aggiornata al 31 dicembre 2001

Annesso 3 - Appendice 1

N°	Classif.	Status	Codice Alloggi	Località	Indirizzo	mq.	Cat. Catasto	Anno Costr.
1	AST	3A	ECL0358	CALTANISSETTA	MAGAZ DIR S CATALDO CONTRADA PAPAZZO	151,72	A/2	1993
2	ASGC	3A	ECL0361	CALTANISSETTA	MAGAZ DIR S CATALDO CONTRADA PAPAZZO	157,55	A/2	>50 anni
3	ASI	3A	ECT0285	CATANIA	CAS.SOMMARUGA VIA VAL DI SAVOIA	141,56	A/3	>50 anni
4	ASI	3A	ECT0286	CATANIA	CAS.SOMMARUGA VIA VAL DI SAVOIA	123,68	A/3	>50 anni
5	AST	3A	ECT0287	CATANIA	CAS.MOCCAGATTA VIA GESUITI 74	78,83	A/3	>50 anni
6	AST	3A	ECT0288	CATANIA	CAS.MOCCAGATTA VIA GESUITI 74	80,00	A/3	>50 anni
7	AST	3A	ECT0289	CATANIA	CAS.MOCCAGATTA VIA GESUITI 74	90,84	A/3	>50 anni
8	AST	3A	ECT0290	CATANIA	CAS.MOCCAGATTA VIA GESUITI 74	88,87	A/3	>50 anni
9	AST	3A	ECT0291	CATANIA	CAS.MOCCAGATTA VIA GESUITI 74	108,34	A/3	>50 anni
10	AST	3A	ECT0292	CATANIA	CAS.MOCCAGATTA VIA GESUITI 74	112,47	A/3	>50 anni
11	AST	3A	ECT0293	CATANIA	CAS.MOCCAGATTA VIA GESUITI 74	98,87	A/3	>50 anni
12	AST	3A	ECT0294	CATANIA	CAS.MOCCAGATTA VIA GESUITI 74	85,11	A/3	>50 anni
13	AST	3A	ECT0303	CATANIA	VIALE CASTAGNOLA N.16	104,00	A/3	1983
14	AST	3A	ECT0309	CATANIA	VIALE MARIO RAPISARDI,317	123,69	A/3	1987
15	ASI	3A	EME0156	MESSINA	CAS.GERACI VIA TRIESTE	249,55	A/2	1997
16	ASI	3A	EME0158	MESSINA	CAS.GERACI VIA TRIESTE	109,98	A/3	>50 anni
17	ASI	3A	EME0162	MESSINA	CAS.CRISAFULLI VIALE EUROPA	191,51	A/3	>50 anni
18	ASI	3A	EME0164	MESSINA	CAS.SCAGLIOSI-H.M.-V.LE EUROPA	137,40	A/3	>50 anni
19	ASI	3A	EME0167	MESSINA	CAS.AINIS VIA TAORMINA 63	128,89	A/3	>50 anni
20	ASI	3A	EME0169	MESSINA	VIA COMUNALE BISCONTE	107,19	A/3	>50 anni
21	AST	3A	EME0204	MESSINA	CAS.SABATO VIA CHIONE	145,88	A/3	>50 anni
22	AST	3A	EME0231	MESSINA	CAS.SABATO VIA CHIONE	131,61	A/3	>50 anni
23	AST	3A	EME0232	MESSINA	CAS.SABATO VIA CHIONE	126,44	A/3	>50 anni
24	AST	3A	EPA0022	PALERMO	CAS.MOROZZO DELLA ROCCA	87,00	A/3	>50 anni
25	AST	3A	EPA0023	PALERMO	CAS.MOROZZO DELLA ROCCA	105,00	A/3	>50 anni
26	AST	3A	EPA0024	PALERMO	CAS.MOROZZO DELLA ROCCA	97,00	A/3	>50 anni
27	AST	3A	EPA0025	PALERMO	CAS.MOROZZO DELLA ROCCA	81,97	A/3	>50 anni
28	ASI	3A	EPA0038	PALERMO	CORSO VITTORIO EMANUELE, 473	97,80	A/3	>50 anni
29	ASI	3A	EPA0039	PALERMO	CORSO VITTORIO EMANUELE, 473	176,93	A/2	>50 anni
30	AST	3A	EPA0043	PALERMO	P.ZZA SGIOVANNI DECOLLATO N.3	176,47	A/3	>50 anni
31	ASI	3A	EPA0045	PALERMO	P.ZZA DELLA VITTORIA, 14	86,50	A/3	>50 anni
32	ASI	3A	EPA0048	PALERMO	VIA VINCENZO LI MULI N.5	138,30	A/3	>50 anni
33	ASI	3A	EPA0055	PALERMO	CORSO CALATAFIMI, 978	178,96	A/2	1990
34	AST	3A	EPA0056	PALERMO	VIA STAZ. S. LORENZO, 1	134,00	A/4	>50anni
35	ASI	3A	EPA0063	PALERMO	PIAZZA DELLA VITTORIA, 17	238,00	A/2	>50anni
36	AST	3A	EPA0065	PALERMO	PIAZZA DELLA VITTORIA, 17	99,88	A/3	>50anni
37	ASGC	3A	EPA0067	PALERMO	VIA DELLA FAVORITA, 1	64,08	A/3	>50anni
38	ASGC	3A	EPA0070	PALERMO	"SCALILLI CONTRADA ROCCHÉ DI RAO"	74,28	A/3	>50anni
39	AST	3A	EPA0074	PALERMO	CORSO CALATAFIMI, 916/A	130,85	A/2	1993
40	ASGC	3A	EPA0078	PALERMO	STADIO MILITARE ONORATO VIA PITRE'	253,79	A/3	>50 anni
41	AST	3A	EPA0094	PALERMO	VIA MARTIN LUTHER KING N.9	96,02	A/3	1954
42	AST	3A	EPA0146	PALERMO	VIA S.LORENZO 284/A	138,08	A/2	1995
43	AST	3A	EPA0368	PALERMO	CAS.MOROZZO DELLA ROCCA	79,88	A/3	>50 anni
44	ASI	3A	ETP0341	PANTELLERIA	CAS.BARONE VIA ARENELLA	71,52	A/3	1990
45	ASI	3A	ETP0342	PANTELLERIA	CAS.BARONE VIA ARENELLA	87,74	A/3	1990
46	AST	3A	ESR0344	SIRACUSA	EX PA.GENIO P.ZZA F. DI SVEVIA, 8	69,40	A/3	>50 anni
47	ASI	3A	ESR0345	SIRACUSA	EX PA.GENIO P.ZZA F. DI SVEVIA, 8	160,26	A/3	>50 anni
48	ASI	3A	ESR0346	SIRACUSA	EX PA.GENIO P.ZZA F. DI SVEVIA, 8	90,12	A/3	>50 anni
49	AST	3A	ESR0347	SIRACUSA	CAS. ABELA - FORTEZZA SPAGNOLA	87,10	A/3	>50 anni
50	ASI	3A	ESR0348	SIRACUSA	CAS. ABELA - FORTEZZA SPAGNOLA	87,10	A/3	>50 anni
51	ASI	3A	ETP0318	TRAPANI	CASERMA "GIANNETTINO"	361,35	A/2	1992
52	AST	3A	ETP0329	TRAPANI	VIA E.PLATAMONE, 1 PAL. "U"	95,69	A/3	1958
53	AST	3A	ETP0330	TRAPANI	VIA E.PLATAMONE, 5 PAL. "SU"	91,62	A/3	1958
54	AST	3A	ETP0331	TRAPANI	VIA E.PLATAMONE, 5 PAL. "SU"	95,69	A/3	1958
55	AST	3A	ETP0332	TRAPANI	VIA E.PLATAMONE, 5 PAL. "SU"	95,69	A/3	1958
56	AST	3A	ETP0333	TRAPANI	VIA E.PLATAMONE, 5 PAL. "SU"	95,69	A/3	1958

N°	Classif.	Status	Codice Alloggi	Località	Indirizzo	mq.	Cat. Catasto	Anno Costr.
57	AST	3A	ETP0334	TRAPANI	VIA E.PLATAMONE, 5 PAL "SU"	95,69	A/3	1958
58	AST	3A	ETP0336	TRAPANI	VIA E.PLATAMONE, 5 PAL "SU"	95,69	A/3	1958
59	AST	3A	ETP0337	TRAPANI	VIA E.PLATAMONE, 5 PAL "SU"	95,69	A/3	1958
60	AST	3A	ETP0338	TRAPANI	VIA E.PLATAMONE, 5 PAL "SU"	95,69	A/3	1958
61	AST	3A	ETP0339	TRAPANI	VIA E.PLATAMONE, 5 PAL "SU"	95,69	A/3	1958

ALLOGGI DI SERVIZIO

“ATTESA LAVORI”

ANNESSE 3

APPENDICE 1

ESERCITO

COMANDO MILITARE AUTONOMO DELLA SARDEGNA

**COMANDO MILITARE AUTONOMO DELLA SARDEGNA
ALLOGGI DI SERVIZIO**

Attesa Lavori - N. 125

Situazione aggiornata al 31 dicembre 2001

Annesso 3 - Appendice 1

N°	Classif.	Status	Codice Alloggi	Località	Indirizzo	mq.	Cat. Catasto	Anno Costr.
1	ASI	3A	ECA0004	CAGLIARI	Viale Calamosca, 31	161	A/2	1986
2	AST	3A	ECA0005	CAGLIARI	Viale Calamosca, 31	98	A/3	1966
3	ASI	3A	ECA0006	CAGLIARI	Viale Calamosca, 42	113	A/3	1966
4	AST	3A	ECA0007	CAGLIARI	Viale Calamosca, 42	95	A/3	1970
5	ASI	3A	ECA0008	CAGLIARI	Viale Calamosca, 42	100	A/3	1966
6	ASI	3A	ECA0009	CAGLIARI	Viale Calamosca, 42	98	A/3	1966
7	AST	3A	ECA0010	CAGLIARI	Viale Calamosca, 42	119	A/3	1966
8	AST	3A	ECA0011	CAGLIARI	Viale Calamosca, 42	91	A/3	1966
9	ASI	3A	ECA0012	CAGLIARI	Viale Calamosca, 42	96	A/3	1966
10	AST	3A	ECA0020	CAGLIARI	Viale Calamosca, 34	72	A/4	1962
11	AST	3A	ECA0023	CAGLIARI	Viale Calamosca, 34	71	A/4	1969
12	AST	3A	ECA0024	CAGLIARI	Viale Calamosca, 34	73	A/4	1969
13	ASI	3A	ECA0030	CAGLIARI	Viale Calamosca, 42	78	A/4	1975
14	ASI	3A	ECA0049	CAGLIARI	Cas. "MEREU"	198	A/2	1975
15	ASI	3A	ECA0050	CAGLIARI	Cas. "MEREU"	176	A/2	1969
16	ASI	3A	ECA0055	CAGLIARI	Viale Poetto, 25	160	A/2	1969
17	ASI	3A	ECA0068	CAGLIARI	Centr. Med. Med. Legale	132	A/2	1967
18	ASI	3A	ECA0069	CAGLIARI	Viale S. Vincenzo, 8	145	A/2	1967
19	AST	3A	ECA0081	CAGLIARI	Viale Buoncammino, 2	77	A/3	1976
20	AST	3A	ECA0097	CAGLIARI	Viale Belvedere, 1	83	A/2	1950
21	AST	3A	ESS0339	CAMPOMELA (SS)	Ex Deposito Munizioni	87	A/4	1969
22	ASI	3A	ENU0361	MACOMER (NU)	Cas. BECHI LUSERNA	195	A/3	1966
23	AST	3A	ENU0362	MACOMER (NU)	Cas. BECHI LUSERNA	141	A/3	1966
24	AST	3A	ENU0363	MACOMER (NU)	Cas. BECHI LUSERNA	106	A/3	1966
25	AST	3A	ENU0364	MACOMER (NU)	Cas. BECHI LUSERNA	131	A/3	1966
26	AST	3A	ENU0365	MACOMER (NU)	Cas. BECHI LUSERNA	131	A/3	1966
27	ASI	3A	ENU0368	MACOMER (NU)	Cas. BECHI LUSERNA	104	A/3	1966
28	AST	3A	ENU0369	MACOMER (NU)	Cas. BECHI LUSERNA	125	A/3	1966
29	AST	3A	ENU0371	MACOMER (NU)	Cas. BECHI LUSERNA	111	A/3	1966
30	AST	3A	ENU0346	NUORO	Viale Sardegna, 1	101	A/3	1969
31	ASI	3A	ENU0347	NUORO	Viale Sardegna, 1	161	A/3	1969
32	AST	3A	ENU0348	NUORO	Viale Sardegna, 1	67	A/3	1968
33	AST	3A	ENU0350	NUORO	Viale Sardegna, 1	80	A/3	1961
34	AST	3A	ENU0351	NUORO	Viale Sardegna, 1	80	A/3	1959
35	AST	3A	ENU0356	NUORO	Prato Sardo	120	A/3	1974
36	AST	3A	ENU0357	NUORO	Prato Sardo	78	A/3	1974
37	AST	3A	ENU0358	NUORO	Prato Sardo	60	A/3	1974
38	AST	3A	ECA0359	NUORO	Prato Sardo	60	A/3	1974
39	AST	3A	ENU0360	NUORO	Prato Sardo	60	A/3	1974
40	ASI	3A	ESS0343	PALAU (SS)	Base Logistica	68	A/2	1987
41	AST	3A	ECA0172	QUARTU SANT'ELENA (CA)	Via Olanda, 13/A	73	A/2	1986
42	AST	3A	ECA0176	QUARTU SANT'ELENA (CA)	Via Olanda, 13/A	72	A/2	1986
43	AST	3A	ECA0180	QUARTU SANT'ELENA (CA)	Via Olanda, 13/A	94	A/2	1986
44	AST	3A	ECA0182	QUARTU SANT'ELENA (CA)	Via Olanda, 13/A	72	A/2	1986
45	AST	3A	ECA0192	QUARTU SANT'ELENA (CA)	Via Olanda, 13	58	A/2	1986
46	AST	3A	ECA0196	QUARTU SANT'ELENA (CA)	Via Olanda, 13	72	A/2	1986
47	AST	3A	ESS0306	SASSARI	Via Carbonazzi, 15	118	A/4	1972
48	ASI	3A	ESS0310	SASSARI	Via Politeama, 5	160	A/3	1959
49	AST	3A	ESS0311	SASSARI	Via Politeama, 5	134	A/3	1976
50	ASI	3A	ESS0314	SASSARI	Via Politeama, 5	112	A/3	1978
51	ASI	3A	ESS0316	SASSARI	Via Politeama, 5	197	A/3	1972
52	AST	3A	ESS0320	SASSARI	Via Politeama, 5	92	A/3	1991
53	AST	3A	ESS0325	SASSARI	Viale Italia, 78	112	A/3	1964
54	AST	3A	ECA0107	SELARGIUS (CA)	Via Cavalcanti, 31	87	A/2	1980
55	AST	3A	ECA0113	SELARGIUS (CA)	Via Cavalcanti, 31	89	A/2	1980
56	AST	3A	ECA0121	SELARGIUS (CA)	Via Cavalcanti, 31	87	A/2	1980

N°	Classif.	Status	Codice Alloggi	Località	Indirizzo	mq.	Cat. Catasto	Anno Costr.
57	AST	3A	ECA0134	SELARGIUS (CA)	Via Cavalcanti, 31	96	A/2	1980
58	AST	3A	ECA0140	SELARGIUS (CA)	Via Cavalcanti, 27	96	A/2	1980
59	ASI	3A	ECA0200	SILIQUA (CA)	Magazzino Commissariato	92	A/3	1972
60	ASI	3A	ECA0202	TEULADA (CA)	Cas. "PISANO"	128	A/2	1972
61	ASI	3A	ECA0203	TEULADA (CA)	Cas. "PISANO"	109	A/2	1967
62	AST	3A	ECA0204	TEULADA (CA)	Cas. "PISANO"	105	A/2	1963
63	AST	3A	ECA0209	TEULADA (CA)	Cas. "PISANO"	105	A/2	1963
64	AST	3A	ECA0218	TEULADA (CA)	Cas. "PISANO"	105	A/2	1963
65	AST	3A	ECA0219	TEULADA (CA)	Cas. "PISANO"	105	A/2	1963
66	AST	3A	ECA0220	TEULADA (CA)	Cas. "PISANO"	73	A/2	1961
67	AST	3A	ECA0221	TEULADA (CA)	Cas. "PISANO"	83	A/2	1961
68	ASI	3A	ECA0222	TEULADA (CA)	Cas. "PISANO"	73	A/2	1961
69	AST	3A	ECA0223	TEULADA (CA)	Cas. "PISANO"	83	A/2	1961
70	AST	3A	ECA0224	TEULADA (CA)	Cas. "PISANO"	73	A/2	1961
71	AST	3A	ECA0225	TEULADA (CA)	Cas. "PISANO"	98	A/2	1972
72	AST	3A	ECA0228	TEULADA (CA)	Cas. "PISANO"	73	A/2	1961
73	AST	3A	ECA0229	TEULADA (CA)	Cas. "PISANO"	83	A/2	1961
74	AST	3A	ECA0230	TEULADA (CA)	Cas. "PISANO"	73	A/2	1961
75	AST	3A	ECA0231	TEULADA (CA)	Cas. "PISANO"	83	A/2	1961
76	AST	3A	ECA0232	TEULADA (CA)	Cas. "PISANO"	73	A/2	1961
77	AST	3A	ECA0233	TEULADA (CA)	Cas. "PISANO"	73	A/2	1961
78	AST	3A	ECA0236	TEULADA (CA)	Cas. "PISANO"	83	A/2	1961
79	AST	3A	ECA0237	TEULADA (CA)	Cas. "PISANO"	73	A/2	1961
80	AST	3A	ECA0240	TEULADA (CA)	Cas. "PISANO"	73	A/2	1961
81	AST	3A	ECA0241	TEULADA (CA)	Cas. "PISANO"	83	A/2	1961
82	AST	3A	ECA0242	TEULADA (CA)	Cas. "PISANO"	73	A/2	1961
83	AST	3A	ECA0243	TEULADA (CA)	Cas. "PISANO"	73	A/2	1961
84	AST	3A	ECA0244	TEULADA (CA)	Cas. "PISANO"	83	A/2	1961
85	AST	3A	ECA0245	TEULADA (CA)	Cas. "PISANO"	73	A/2	1961
86	AST	3A	ECA0246	TEULADA (CA)	Cas. "PISANO"	83	A/2	1961
87	AST	3A	ECA0247	TEULADA (CA)	Cas. "PISANO"	73	A/2	1961
88	AST	3A	ECA0248	TEULADA (CA)	Cas. "PISANO"	73	A/2	1961
89	AST	3A	ECA0249	TEULADA (CA)	Cas. "PISANO"	83	A/2	1961
90	AST	3A	ECA0250	TEULADA (CA)	Cas. "PISANO"	73	A/2	1961
91	AST	3A	ECA0251	TEULADA (CA)	Cas. "PISANO"	83	A/2	1961
92	AST	3A	ECA0252	TEULADA (CA)	Cas. "PISANO"	73	A/2	1961
93	AST	3A	ECA0254	TEULADA (CA)	Cas. "PISANO"	110	A/2	1970
94	AST	3A	ECA0255	TEULADA (CA)	Cas. "PISANO"	124	A/2	1970
95	AST	3A	ECA0257	TEULADA (CA)	Cas. "PISANO"	110	A/2	1970
96	AST	3A	ECA0258	TEULADA (CA)	Cas. "PISANO"	124	A/2	1970
97	AST	3A	ECA0263	TEULADA (CA)	Cas. "PISANO"	124	A/2	1970
98	AST	3A	ECA264	TEULADA (CA)	Cas. "PISANO"	110	A/2	1970
99	AST	3A	ECA0267	TEULADA (CA)	Cas. "PISANO"	132	A/2	1973
100	AST	3A	ECA0269	TEULADA (CA)	Cas. "PISANO"	132	A/2	1973
101	AST	3A	ECA0270	TEULADA (CA)	Cas. "PISANO"	132	A/2	1973
102	AST	3A	ECA0271	TEULADA (CA)	Cas. "PISANO"	132	A/2	1973
103	AST	3A	ECA0272	TEULADA (CA)	Cas. "PISANO"	132	A/2	1973
104	ASI	3A	ECA0273	TEULADA (CA)	Cas. "PISANO"	132	A/2	1973
105	AST	3A	ECA0274	TEULADA (CA)	Cas. "PISANO"	132	A/2	1973
106	ASI	3A	ECA0275	TEULADA (CA)	Cas. "PISANO"	132	A/2	1973
107	ASI	3A	ECA0276	TEULADA (CA)	Cas. "PISANO"	132	A/2	1973
108	ASI	3A	ECA0277	TEULADA (CA)	Cas. "PISANO"	132	A/2	1973
109	ASI	3A	ECA0278	TEULADA (CA)	Cas. "PISANO"	132	A/2	1973
110	AST	3A	ECA0280	TEULADA (CA)	Cas. "PISANO"	135	A/2	1963
111	AST	3A	ECA0281	TEULADA (CA)	Cas. "PISANO"	106	A/2	1987
112	AST	3A	ECA0282	TEULADA (CA)	Cas. "PISANO"	106	A/2	1987
113	AST	3A	ECA0283	TEULADA (CA)	Cas. "PISANO"	106	A/2	1987
114	AST	3A	ECA0287	TEULADA (CA)	Cas. "PISANO"	106	A/2	1987
115	AST	3A	ECA0288	TEULADA (CA)	Cas. "PISANO"	106	A/2	1987
116	AST	3A	ECA0289	TEULADA (CA)	Cas. "PISANO"	106	A/2	1987
117	AST	3A	ECA0290	TEULADA (CA)	Cas. "PISANO"	106	A/2	1987

N°	Classif.	Status	Codice Alloggi	Località	Indirizzo	mq.	Cat. Catasto	Anno Costr.
118	AST	3A	ECA0291	TEULADA (CA)	Cas. "PISANO"	106	A/2	1987
119	AST	3A	ECA0292	TEULADA (CA)	Cas. "PISANO"	106	A/2	1987
120	AST	3A	ECA0293	TEULADA (CA)	Cas. "PISANO"	106	A/2	1987
121	AST	3A	ECA0296	TEULADA (CA)	Cas. "PISANO"	106	A/2	1987
122	AST	3A	ECA0297	TEULADA (CA)	Cas. "PISANO"	106	A/2	1987
123	AST	3A	ECA0298	TEULADA (CA)	Cas. "PISANO"	106	A/2	1987
124	AST	3A	ECA0299	TEULADA (CA)	Cas. "PISANO"	106	A/2	1987
125	AST	3A	ECA0300	TEULADA (CA)	Cas. "PISANO"	106	A/2	1987

ALLOGGI DI SERVIZIO

“IN ATTO REIMPIEGABILI”

ESERCITO

Comando RFC Interregionale Nord	N. 6
Regione Militare Centro	N. 7
Regione Militare Sud	N. 22
Comando Militare della Capitale	N. 39
Comando Militare Autonomo della Sicilia	N. 13
Comando Militare Autonomo della Sardegna	N. 9
TOTALI N. 96	

ALLOGGI DI SERVIZIO

“IN ATTO REIMPIEGABILI”

ANNESSO 3

APPENDICE 2

ESERCITO

COMANDO RFC INTERREGIONALE NORD

**COMANDO RFC INTERREGIONALE NORD
ALLOGGI DI SERVIZIO**

In atto reimpiegabili - N. 6

Situazione aggiornata al 31 dicembre 2001

Annesso 3 - Appendice 2

N°	Classif.	Status	Codice Alloggi	Località	Indirizzo	mq.	Cat. Catast.	Anno Costruz.
1	AST	3B	ENO0071	OLEGGIO (NO)	Via San Bartolomeo, 15/17	82,58	NC	1966
2	AST	3B	ENO0072	OLEGGIO (NO)	Via San Bartolomeo, 17	120,9	NC	1966
3	AST	3B	ENO0073	OLEGGIO (NO)	Via San Bartolomeo, 17	117,95	NC	1966
4	AST	3B	ETO0399	TORINO (TO)	Via Tunisi, 1-3-5	78,1	A3	1952
5	AST	3B	ETO0406	TORINO (TO)	Via Tunisi, 1-3-5	65,11	A3	1952
6	ASGC	3B	ETO0427	TORINO (TO)	Corso Galileo Ferraris, 20	77,78	NC	

ALLOGGI DI SERVIZIO

“IN ATTO REIMPIEGABILI”

ANNESSE 3

APPENDICE 2

ESERCITO

REGIONE MILITARE CENTRO

COMANDO REGIONE MILITARE CENTRO
ALLOGGI DI SERVIZIO

In atto reimpiegabili - N. 7

Situazione aggiornata al 31 dicembre 2001

Annesso 3 - Appendice 2

N°	Classif.	Status	Codice Alloggi	Località	Indirizzo	mq.	Cat. Catast.	Anno Costruz.
1	ASGC	3B	EPG0081	BAIANO DI SPOLETO	ACQUASPARTA	190		
2	ASGC	3B	EF10047	FIRENZE	FANTI 2	85,4	A/3	1956
3	AST	3B	EF10048	FIRENZE	FANTI 2	121,5	A/3	1956
4	AST	3B	EF10208	FIRENZE	ARETINA 354	71,88	A/3	1954
5	AST	3B	EPS0016	PESARO	P.FALCONE E BORSELLINO 15	140	A/2	1934
6	AST	3B	EFE0033	POGGIO RENATICO	FERRARA 8	68,8		
7	ASI	3B	EAQ0072	PRATOLA PELIGNA	PIANO LA TORRE	120	A/3	1995

ALLOGGI DI SERVIZIO

“IN ATTO REIMPIEGABILI”

ANNESSO 3

APPENDICE 2

ESERCITO

REGIONE MILITARE SUD

**COMANDO REGIONE MILITARE SUD
ALLOGGI DI SERVIZIO**

In atto reimpiegabili - N. 22

Situazione aggiornata al 31 dicembre 2001

Annesso 3 - Appendice 2

N°	Classif.	Status	Codice Alloggi	Località	Indirizzo	mq.	Cat. Catast.	Anno Costruz.
1	ASI	3B	ENA0178	ARZANO	Via Limitone D'Arzano 4	123	A/2	1987
2	ASI	3B	EAV0002	AVELLINO	Viale d'Italia 54	144	A/2	1992
3	AST	3B	ECE0034	CANCELLO	Via Napoli 240	138	A/4	1975
4	ASI	3B	EFG0001	FOGGIA	Via Furiani 69	158	A/3	1910
5	ASI	3B	ELE0004	LECCE	Via Monteroni 19	122	A/3	1891
6	ASI	3B	ELE0007	LECCE	Via Monteroni 19	97	A/3	1891
7	ASI	3B	ELE0023	LECCE	Via Vecchia Carmiano	148	A/3	1994
8	ASI	3B	ELE0024	LECCE	Via Vecchia Carmiano	148	A/3	1994
9	ASI	3B	ELE0025	LECCE	Via Vecchia Carmiano	148	A/3	1994
10	ASI	3B	ELE0026	LECCE	Via Vecchia Carmiano	148	A/3	1994
11	ASI	3B	ELE0027	LECCE	Via Vecchia Carmiano	148	A/3	1994
12	ASI	3B	ELE0028	LECCE	Via Vecchia Carmiano	148	A/3	1994
13	AST	3B	ELE0029	LECCE	Via Vecchia Carmiano	148	A/3	1994
14	AST	3B	ELE0030	LECCE	Via Vecchia Carmiano	148	A/3	1994
15	AST	3B	ELE0031	LECCE	Via Vecchia Carmiano	148	A/3	1994
16	AST	3B	ELE0032	LECCE	Via Vecchia Carmiano	148	A/3	1994
17	AST	3B	ELE0033	LECCE	Via Vecchia Carmiano	148	A/3	1994
18	AST	3B	ELE0034	LECCE	Via Vecchia Carmiano	148	A/3	1994
19	ASGC	3B	ENA0162	MIANO	Via Miano 199	73	A/3	1975
20	ASI	3B	EBA0115	MONOPOLI	Ex Strada Statale 1672	139	A/2	1937
21	ASI	3B	ESA0001	SALERNO	Via S Benedetto 16	164	A/2	1975
22	ASI	3B	ESA0055	SALERNO	Via del Pezzo 85	85	A/2	1993

ALLOGGI DI SERVIZIO

“IN ATTO REIMPIEGABILI”

ANNESSO 3

APPENDICE 2

ESERCITO

COMANDO MILITARE DELLA CAPITALE

**COMANDO MILITARE DELLA CAPITALE
ALLOGGI DI SERVIZIO**

In atto reimpiegabili - N. 39

Situazione aggiornata al 31 dicembre 2001

Annesso 3 - Appendice 2

N°	Classif.	Status	Codice Alloggi	Località	Indirizzo	mq.	Cat. Catast.	Anno Costruz.
1	AST	3B	ERM4408	ANZIO	Via di Villa Neroniana, 1	79,37	A2	1930
2	AST	3B	ERM3234	AURELIA	Via Aurelia Nord, 100	48,85	A2	1955
3	AST	3B	ERM2135	BRACCIANO	Via Latini, 13	171,47	A2	1960
4	AST	3B	ERM2152	BRACCIANO	Via C. Marchi 2-4	71,87	A2	1952
5	AST	3B	EFR2307	CASSINO	Via Vaglie Caserma "Ghetti"	88,43	A2	1985
6	AST	3B	ERM2958	CESANO DI ROMA	Via Senio, 35	84,75	A4	1955
7	AST	3B	ERM2961	CESANO DI ROMA	Via Senio, 35	82,25	A4	1955
8	AST	3B	ERM2962	CESANO DI ROMA	Via Senio, 35	66,97	A4	1955
9	AST	3B	ERM3210	CIVITAVECCHIA	Largo Acquaroni, 7	84,35	A2	1961
10	AST	3B	ERM3271	CIVITAVECCHIA	Piazzale degli Eroi, 11	133,25	A2	1965
11	AST	3B	ERM3281	CIVITAVECCHIA	Via Montanucci, 104	133,25	A2	1965
12	AST	3B	ERM3282	CIVITAVECCHIA	Via Montanucci, 104	79,84	A2	1961
13	AST	3B	ERM3286	CIVITAVECCHIA	Via Montanucci, 104	79,44	A2	1961
14	AST	3B	ERM3445	CIVITAVECCHIA	Via Terme di Traiano, 51	116,32	A2	1971
15	AST	3B	ERM3447	CIVITAVECCHIA	Via Terme di Traiano, 51	140,31	A2	1971
16	AST	3B	EFR3617	FONTANA LIRI (FR)	Loc. Monte dei Corvi fab. E	121,50	A3	1936
17	AST	3B	EFR3618	FONTANA LIRI (FR)	Loc. Monte dei Corvi fab. E	127,36	A3	1915
18	AST	3B	EFR3619	FONTANA LIRI (FR)	Loc. Monte dei Corvi fab. E	136	A3	1936
19	AST	3B	ERM4476	NETTUNO	Via Aldo Moro, 14	93,29	A2	1987
20	AST	3B	ERM0207	ROMA	Via Cesareo, 15	66,53	A2	1957
21	AST	3B	ERM0518	ROMA	Via Labicana, 17	74,28	A4	1945
22	AST	3B	ERM0520	ROMA	Via Labicana, 18	116,72	A4	1945
23	ASIR	3B	ERM0707	ROMA	Via della Lungara, 81/c	290,47	A2	1960
24	ASI	3B	ERM0980	ROMA	Viale Romania, 41	362,28	A2	1945
25	ASIR	3B	ERM0981	ROMA	Viale Romania, 41	303,95	A2	1945
26	ASI	3B	ERM1080	ROMA	Via Stresa, 31/b	105	A2	1993
27	AST	3B	ERM1221	ROMA	Via Val Padana, 125	79,32	A2	1961
28	AST	3B	ERM1766	ROMA	Via dei Bersaglieri, 116	113,13	A2	1993
29	AST	3B	ERM1834	ROMA	Via dei Bersaglieri, 122	113,80	A2	1988
30	AST	3B	ERM1853	ROMA	Via dei Bersaglieri, 108	113,60	A2	1985
31	AST	3B	ERM1930	ROMA	Via dei Bersaglieri, 118	104,61	A2	1991
32	AST	3B	ERM1931	ROMA	Via dei Bersaglieri, 118	110,42	A2	1991
33	AST	3B	ERM1983	ROMA	Via dei Bersaglieri, 79	122,40	A2	1994
34	AST	3B	ELT4937	SABAUDIA	Via Amedeo II, 10	69,40	A3	1940
35	AST	3B	ELT4942	SABAUDIA	Via Principe di Piemonte, 16	48,20	A2	1945
36	AST	3B	ELT4969	SABAUDIA	Via Principe di Piemonte, 20	100,46	A3	1945
37	AST	3B	ELT4971	SABAUDIA	Via V. Emanuele III, 69	47,81	A4	1945
38	AST	3B	ELT4987	SABAUDIA	Via V. Emanuele III, 69	60,75	A3	1945
39	AST	3B	EVT5793	VITERBO	Strada Tuscanese, 71/I	108,44	A2	1988

ALLOGGI DI SERVIZIO

“IN ATTO REIMPIEGABILI”

ANNESSE 3

APPENDICE 2

ESERCITO

COMANDO MILITARE AUTONOMO DELLA SICILIA

**COMANDO MILITARE AUTONOMO DELLA SICILIA
ALLOGGI DI SERVIZIO**

In atto reimpiegabili - N. 13

Situazione aggiornata al 31 dicembre 2001

Annesso 3 - Appendice 2

N°	Classif.	Status	Codice Alloggi	Località	Indirizzo	mq.	Cat. Catast.	Anno Costruz.
1	AST	3B	ECT0316	CATANIA	VIALE MARIO RAPISARDI,317	102,14	A/3	1987
2	ASI	3B	ECT0373	CATANIA	LARGO TAORMINA	107,37	A/3	1996
3	ASI	3B	ECT0374	CATANIA	LARGO TAORMINA	155,32	A/3	1996
4	ASI	3B	EME0161	MESSINA	CAS.CRISAFULLI VIALE EUROPA	124,19	A/3	>50 anni
5	ASI	3B	EME0168	MESSINA	VIA COMUNALE BISCONTE	111,12	A/3	>50 anni
6	AST	3B	EME0195	MESSINA	CAS.SABATO VIA CHIONE	162,68	A/3	>50 anni
7	AST	3B	EME0205	MESSINA	CAS.SABATO VIA CHIONE	67,32	A/3	>50 anni
8	AST	3B	EME0282	MESSINA	ISOLATO 61 VIALE EUROPA	123,55	A/3	1984
9	ASI	3B	EPA0020	PALERMO	VIA DEI BENEDETTINI, 14	187,68	A/3	1991
10	ASI	3B	EPA0028	PALERMO	CORSO CALATAFIMI, 408	160,76	A/3	>50 anni
11	ASI	3B	EPA0057	PALERMO	VIA SAN LORENZO COLLI	120,00	A/2	>50anni
12	ASI	3B	EPA0066	PALERMO	PIAZZA DELLA VITTORIA, 17	238,00	A/2	>50anni
13	AST	3B	ETP0380	TRAPANI	Corso Piersanti MATTARELLA, 113	122,28	A/3	1997

ALLOGGI DI SERVIZIO

“IN ATTO REIMPIEGABILI”

ANNESSO 3

APPENDICE 2

ESERCITO

COMANDO MILITARE AUTONOMO DELLA SARDEGNA

**COMANDO MILITARE AUTONOMO DELLA SARDEGNA
ALLOGGI DI SERVIZIO**

In atto reimpiegabili - N. 9

Situazione aggiornata al 31 dicembre 2001

Annesso 3 - Appendice 2

N°	Classif.	Status	Codice Alloggi	Località	Indirizzo	mq.	Cat. Catast.	Anno Costruz.
1	ASI	3B	ECA0078	CAGLIARI	Viale San Vincenzo, 8	98	A/2	1982
2	ASI	3B	ECA0399	CAGLIARI	Viale Poetto, 17	114	A/2	1994
3	ASI	3B	ECA0400	CAGLIARI	Viale Poetto, 17	138	A/2	1994
4	AST	3B	ECA0153	PIRRI (CA)	Via Bacone, 1	75	A/2	1985
5	AST	3B	ECA0155	PIRRI (CA)	Via Bacone, 1	78	A/2	1985
6	AST	3B	ECA0253	TEULADA (CA)	Cas. "Pisano"	110	A/2	1970
7	AST	3B	ECA0265	TEULADA (CA)	Cas. "Pisano"	110	A/2	1970
8	AST	3B	ECA0266	TEULADA (CA)	Cas. "Pisano"	124	A/2	1970
9	AST	3B	ECA0294	TEULADA (CA)	Cas. "Pisano"	106	A/2	1987

ALLOGGI DI SERVIZIO

ESERCITO

“ALIENABILI”

Alloggi non più ritenuti utili nel quadro delle esigenze dell'Amministrazione Difesa e quindi alienabili ai sensi dell'art. 9 comma 6 della Legge 537/1993.

Comando RFC Interregionale Nord	N. 201
Regione Militare Centro	N. 104
Regione Militare Sud	N. 20
Comando Militare della Capitale	N. 99
Comando Militare Autonomo della Sicilia	N. 6
Comando Militare Autonomo della Sardegna	N. 0
TOTALI	N. 430

ALLOGGI DI SERVIZIO

“ALIENABILI”

ANNESSO 4

ESERCITO

COMANDO RFC INTERREGIONALE NORD

**COMANDO RFC INTERREGIONALE NORD
ALLOGGI DI SERVIZIO**

Alienabili - N. 201

Situazione aggiornata ai 31 dicembre 2001

Annesso 4

N°	Classif.	Status	Codice Alloggi	Località	Indirizzo	mq.	Cat. Catast.	Anno Costruz.
1	ASI	4	EAL0035	ACQUI TERME (AL)	Regione Bagni, 3	176,13	NC	1954
2	AST	4	ESV0022	ALBENGA (SV)	Via Regione Rapalline, 22	99,47	A4	1930
3	AST	4	ESV0023	ALBENGA (SV)	Via Regione Rapalline, 22	103,96	A4	1930
4	AST	4	ESV0026	ALBENGA (SV)	Via Regione Rapalline, 24	107,34	A4	1930
5	AST	4**	EBZ0113	BOLZANO (BZ)	Via Bivio, 31	126,4	A2	1962
6	AST	4	ECN0053	BOVES (CN)	Via G. Alla Frontiera, 1	101,13	NC	1939
7	AST	4**	EBZ0295	BRESSANONE (BZ)	Via Mozart, 18	126,95	A2	1966
8	AST	4*	EBZ0296	BRESSANONE (BZ)	Via Mozart, 18	125,72	A2	1966
9	AST	4*	EBZ0297	BRESSANONE (BZ)	Via Mozart, 18	134,27	A2	1966
10	AST	4*	EBZ0298	BRESSANONE (BZ)	Via Mozart, 18	130,42	A2	1966
11	AST	4*	EBZ0299	BRESSANONE (BZ)	Via Mozart, 18	147,4	A2	1966
12	AST	4*	EBZ0300	BRESSANONE (BZ)	Via Mozart, 18	137,93	A2	1966
13	ASI	4*	EBZ0301	BRESSANONE (BZ)	Via Mozart, 18	133,81	A2	1966
14	AST	4**	EBZ0302	BRESSANONE (BZ)	Via Mozart, 18	127,19	A2	1966
15	AST	4*	EBZ0303	BRESSANONE (BZ)	Via Mozart, 18	84,75	A2	1966
16	AST	4	EBZ0304	BRESSANONE (BZ)	Via Mozart, 18	119,1	A2	1966
17	AST	4	EUD0414	CERVIGNANO DEL FRIULI	Via Garibaldi, 29	94	A2	
18	ASI	4	EUD0415	CERVIGNANO DEL FRIULI	Via Garibaldi, 29	99	A2	
19	ASI	4	ETO0443	CHIERI (TO)	Via Campo Archero, 10	65	NC	1960
20	AST	4	ETO0444	CHIERI (TO)	Via Campo Archero, 10	109	NC	1960
21	AST	4	ETO0445	CHIERI (TO)	Via Campo Archero, 10	101	NC	1960
22	AST	4	ETO0446	CHIERI (TO)	Via Campo Archero, 10	92	NC	1960
23	AST	4	ETO0447	CHIERI (TO)	Via Campo Archero, 10	131	NC	1960
24	ASI	4	ETO0448	CHIERI (TO)	Via Campo Archero, 10	136	NC	1960
25	ASGC	4	EUD0508	CODROIPO (UD)	Via Coseat, (Pol.Brunner)	81	A2	
26	AST	4*	EIM0018	DIANO CASTELLO (IM)	Via San Pietro, 43	130,77	NC	1957
27	ASI	4	EIM0019	DIANO CASTELLO (IM)	Via San Pietro, 43	186,7	NC	1957
28	AST	4	EIM0020	DIANO CASTELLO (IM)	Via San Pietro, 43	111,77	NC	1957
29	AST	4*	EIM0021	DIANO CASTELLO (IM)	Via San Pietro, 43	130,77	NC	1957
30	AST	4**	EIM0022	DIANO CASTELLO (IM)	Via San Pietro, 43	158,1	NC	1957
31	AST	4*	EIM0023	DIANO CASTELLO (IM)	Via San Pietro, 43	143,77	NC	1957
32	AST	4**	ECN0057	DRONERO (CN)	Via Valle Maira, 26	101,7	NC	1938
33	AST	4	ECN0070	FOSSANO (CN)	Via N. Sauro, 119	124,38	NC	1880
34	AST	4	EUD0525	GEMONA DEL FRIULI (UD)	Via Armentaressa, 11	112	A3	
35	AST	4*	EUD0526	GEMONA DEL FRIULI (UD)	Via Armentaressa, 11	112	A3	
36	AST	4	EUD0527	GEMONA DEL FRIULI (UD)	Via Armentaressa, 11	111	A3	
37	AST	4	EUD0528	GEMONA DEL FRIULI (UD)	Via Armentaressa, 11	111	A3	
38	ASI	4	EGE0035	GENOVA (GE)	Via Bottini, 35	119,7	NC	
39	AST	4	EGE0039	GENOVA (GE)	Salita Della Neve, 10	69,3	A4	1960
40	AST	4	EGE0040	GENOVA (GE)	Salita Della Neve, 10	79,8	A4	1960
41	AST	4*	EGE0041	GENOVA (GE)	Salita Della Neve, 10	75,8	A4	1960
42	AST	4	ENO0054	GOZZANO (NO)	Via Beltrami, 47	87,75	NC	1936
43	ASI	4	ENO0055	GOZZANO (NO)	Via Beltrami, 47	110	NC	1936
44	AST	4	ENO0056	GOZZANO (NO)	Via Beltrami, 47	87,25	NC	1936
45	AST	4	ENO0057	GOZZANO (NO)	Via Beltrami, 47	87	NC	1936
46	AST	4	EIM0010	IMPERIA (IM)	Via Don Abbo, 39	131,45	A2	
47	AST	4	EIM0011	IMPERIA (IM)	S.ta Ardoino, 1	182	A2	
48	AST	4	EVC0057	LENTA (VC)	Via Per Rovasenda		NC	1939
49	ASI	4	EVC0058	LENTA (VC)	Via Per Rovasenda	97,02	NC	1939
50	AST	4	EVE0061	MESTRE-CAMPALTO (VE)	OCCUPATO ABUSIVAMENTE		NC	
51	AST	4	EMI0204	MILANO (MI)	Via V. Monti, 59		NC	1893
52	AST	4	ETO0454	MONTEU DA PO (TO)	Corso Industria, 11.	71,75	NC	1961
53	AST	4	ETO0455	MONTEU DA PO (TO)	Corso Industria, 7.	73,5	NC	1956
54	AST	4	ETO0457	MONTEU DA PO (TO)	Corso Industria, 7.	74,5	NC	1956
55	ASGC	4	EAL0037	NOVI LIGURE (AL)	Via Mazzini		NC	
56	ASI	4	EAL0038	NOVI LIGURE (AL)	Via Verdi, 37	129,69	NC	
57	AST	4	EAL0039	NOVI LIGURE (AL)	Via Verdi, 39	102,55	NC	

N°	Classif.	Status	Codice Alloggi	Località	Indirizzo	mq.	Cat. Catast.	Anno Costruz.
58	AST	4	EAL0040	NOVI LIGURE (AL)	Via Verdi, 39	101,6	NC	
59	AST	4	EAL0041	NOVI LIGURE (AL)	Via Verdi, 39	86,18	NC	
60	AST	4*	EAL0042	NOVI LIGURE (AL)	Via Verdi, 39	132,19	NC	
61	AST	4**	ETV0219	ODERZO (TV)	Piazza Cavour, 4/6	128,82	A2	1963
62	AST	4*	ETV0220	ODERZO (TV)	Piazza Cavour, 8	128,82	A2	1963
63	AST	4*	ETV0221	ODERZO (TV)	Piazza Cavour, 8	128,82	A2	1963
64	AST	4*	ETV0222	ODERZO (TV)	Piazza Cavour, 4	128,82	A2	1963
65	AST	4	EUD0667	PALUZZA (UD)	Via Monte Tersadia,9	131	A2	
66	AST	4	EUD0668	PALUZZA (UD)	Via Monte Tersadia,9	114	A2	
67	ASI	4	EUD0669	PALUZZA (UD)	Via Monte Tersadia,9	123	A2	
68	AST	4	EUD0670	PALUZZA (UD)	Via Monte Tersadia,9	142	A2	
69	AST	4	ETO0471	PINEROLO (TO)	Strada vecchia di Piscina, 55		NC	1910
70	ASI	4	EUD0671	PONTEBBA (UD)	Via Cavour, 29/31	119	A3	
71	AST	4*	EUD0672	PONTEBBA (UD)	Via Cavour, 29/31	118	A3	
72	AST	4	EUD0673	PONTEBBA (UD)	Via Cavour, 5	92	A3	
73	AST	4	EUD0674	PONTEBBA (UD)	Via Cavour, 5	92	A3	
74	AST	4	EUD0675	PONTEBBA (UD)	Via Cavour, 3	179	A3	
75	AST	4	EUD0676	PONTEBBA (UD)	Via Cavour, 3	123	A3	
76	AST	4	EUD0677	PONTEBBA (UD)	Via Cavour, 6/14/16	108	A3	
77	ASI	4	EUD0678	PONTEBBA (UD)	Via Cavour, 6/14/16	108	A3	
78	ASI	4	EUD0679	PONTEBBA (UD)	Via Cavour, 6/14/16	115	A3	
79	AST	4	EUD0680	PONTEBBA (UD)	Via Cavour, 6/14/16	127	A3	
80	AST	4	EUD0681	PONTEBBA (UD)	Via Cavour, 23	115	A3	
81	AST	4	EUD0682	PONTEBBA (UD)	Via Cavour, 23	115	A3	
82	AST	4	EUD0683	PONTEBBA (UD)	Via Cavour, 23	117	A3	
83	AST	4	EUD0684	PONTEBBA (UD)	Via Cavour, 23	119	A3	
84	AST	4	EUD0685	PONTEBBA (UD)	Via Verdi, 10	136	A2	
85	AST	4	EUD0686	PONTEBBA (UD)	Via Verdi, 10	136	A2	
86	AST	4	EUD0687	PONTEBBA (UD)	Via Verdi, 10	132	A2	
87	AST	4	EUD0688	PONTEBBA (UD)	Via Verdi, 10	140	A2	
88	AST	4	EMN0044	PONTI SUL MINCIO (MN)	Strada Colombara, 25		NC	1935
89	ASGC	4	EMN0045	PONTI SUL MINCIO (MN)	Strada Colombara, 25		NC	1935
90	ASGC	4	ECN0072	PRAZZO (CN)	Via Nazionale	67,83	NC	1938
91	AST	4	EUD0566	PRECENICCO (UD)	Via Brian, 60	90	A2	
92	AST	4**	EUD0567	PRECENICCO (UD)	Via Brian, 60	121	A2	
93	AST	4	EUD0568	PRECENICCO (UD)	Via Brian, 60	104	A2	
94	AST	4**	EUD0569	PRECENICCO (UD)	Via Brian, 60	124	A2	
95	AST	4	EUD0570	PRECENICCO (UD)	Via Brian, 60	104	A2	
96	AST	4	EUD0571	PRECENICCO (UD)	Via Brian, 60	125	A2	
97	AST	4	EUD0572	PRECENICCO (UD)	Via Brian, 60	125	A2	
98	AST	4	EUD0573	PRECENICCO (UD)	Via Brian, 60	124	A2	
99	AST	4	ETO0494	RIVALTA DI TORINO (TO)	Via I maggio, 20.	186,5	NC	1971
100	AST	4	ETO0495	RIVALTA DI TORINO (TO)	Via I maggio, 20.	91	NC	1971
101	ASI	4	ETO0496	RIVOLI (TO)	Corso Susa, 189.	185	NC	1980
102	ASI	4	ETO0497	RIVOLI (TO)	Corso Susa, 189.	180,25	NC	1980
103	AST	4	ETO0498	Rivoli s. Bernard.(TO)	Via Traversere, 1	115,7	NC	1985
104	AST	4	ECN0074	SALUZZO (CN)	Via Sant'Agostino, 12	144,51	NC	1953
105	AST	4**	ECN0075	SALUZZO (CN)	Via Sant'Agostino, 12	119,59	NC	1953
106	AST	4	ECN0076	SALUZZO (CN)	Via Sant'Agostino, 12	110,37	NC	1953
107	AST	4	ECN0077	SALUZZO (CN)	Via Sant'Agostino, 12	146,03	NC	1953
108	AST	4	ECN0078	SALUZZO (CN)	Via Sant'Agostino, 12	134,85	NC	1953
109	AST	4	EBZ0527	SILANDRO (BZ)	Via Carraia, 17	152,47	A2	1987
110	AST	4	EBZ0528	SILANDRO (BZ)	Via Carraia, 17	126,55	A2	1987
111	AST	4	EBZ0529	SILANDRO (BZ)	Via Carraia, 17	122,05	A2	1987
112	AST	4	EBZ0530	SILANDRO (BZ)	Via Carraia, 17	154,66	A2	1987
113	AST	4	EBZ0531	SILANDRO (BZ)	Via Carraia, 17	128,74	A2	1987
114	AST	4	EBZ0532	SILANDRO (BZ)	Via Carraia, 17	110,2	A2	1987
115	AST	4	EBZ0533	SILANDRO (BZ)	Via Carraia, 17	135,84	A2	1987
116	AST	4	EBZ0534	SILANDRO (BZ)	Via Carraia, 17	113,06	A2	1987
117	AST	4	EBZ0535	SILANDRO (BZ)	Via Carraia, 17	122,22	A2	1987
118	AST	4	EBZ0808	SILANDRO (BZ)	Via Carraia, 17	160,77	NC	1998

N°	Classif.	Status	Codice Alloggi	Località	Indirizzo	mq.	Cat. Catast.	Anno Costruz.
119	AST	4	EBZ0809	SILANDRO (BZ)	Via Carraia, 17	158,09	NC	1998
120	AST	4	EBZ0810	SILANDRO (BZ)	Via Carraia, 17	157,92	NC	1998
121	AST	4	EBZ0811	SILANDRO (BZ)	Via Carraia, 17	153,12	NC	1998
122	AST	4	EBZ0812	SILANDRO (BZ)	Via Carraia, 17	153,14	NC	1998
123	AST	4	EBZ0813	SILANDRO (BZ)	Via Carraia, 17	155,29	NC	1998
124	AST	4	EBZ0814	SILANDRO (BZ)	Via Carraia, 17	148,07	NC	1998
125	AST	4	EBZ0815	SILANDRO (BZ)	Via Carraia, 17	155,19	NC	1998
126	AST	4	EBZ0816	SILANDRO (BZ)	Via Carraia, 17	147,2	NC	1998
127	ASGC	4	EBL0063	TAI DI CADORE (BL)	Via Madonnetta, 2	93,51	A2	1951
128	AST	4	EBL0065	TAI DI CADORE (BL)	Via Cortina, 10	136,44	A2	1959
129	AST	4	EBL0067	TAI DI CADORE (BL)	Via Cortina, 10	128,13	A2	1979
130	AST	4**	EUD0715	TARVISIO (UD)	Via Priesnig, 6	80	A3	
131	AST	4	EUD0716	TARVISIO (UD)	Via Priesnig, 6	80	A3	
132	AST	4	EUD0717	TARVISIO (UD)	Via Diaz, 19	120	A3	
133	AST	4**	EUD0718	TARVISIO (UD)	Via Diaz, 19	120	A3	
134	AST	4	EUD0719	TARVISIO (UD)	Via Diaz, 13	120	A3	
135	AST	4	EUD0720	TARVISIO (UD)	Via Diaz, 13	120	A3	
136	AST	4	EUD0721	TARVISIO (UD)	Via Diaz, 31	81	A3	
137	AST	4**	EUD0722	TARVISIO (UD)	Via Diaz, 31	81	A3	
138	AST	4	EUD0723	TARVISIO (UD)	Via Priesnig, 4	145	A3	
139	AST	4**	EUD0724	TARVISIO (UD)	Via Priesnig, 4	145	A3	
140	ASI	4	EUD0727	TARVISIO (UD)	Via Priesnig, 10	145	A3	
141	AST	4	EUD0728	TARVISIO (UD)	Via Priesnig, 10	145	A3	
142	AST	4*	EUD0729	TARVISIO (UD)	Via Diaz, 15	120	A3	
143	AST	4**	EUD0730	TARVISIO (UD)	Via Diaz, 15	120	A3	
144	AST	4	EUD0731	TARVISIO (UD)	Via Diaz, 17	120	A3	
145	AST	4*	EUD0732	TARVISIO (UD)	Via Diaz, 17	120	A3	
146	AST	4	ETO0071	TORINO (TO)	Via Confienza, 22	112,54	A2	1957
147	ASI	4	ETO0123	TORINO (TO)	Corso Vinzaglio, 6	197,75	NC	1969
148	ASI	4	ETO0124	TORINO (TO)	Corso Vinzaglio, 6	262,94	NC	1969
149	AST	4	ETO0125	TORINO (TO)	Corso Vinzaglio, 6	115,46	NC	1969
150	AST	4	ETO0126	TORINO (TO)	Corso Vinzaglio, 6	126,49	NC	1969
151	AST	4	ETO0127	TORINO (TO)	Corso Vinzaglio, 6	159,18	NC	1969
152	AST	4	ETO0411	TORINO (TO)	Via Bologna, 190	83,42	NC	
153	AST	4	ETO0412	TORINO (TO)	Via Bologna, 190	82,61	NC	
154	ASI	4	ETO0414	TORINO (TO)	Via Bologna, 190		NC	
155	AST	4	ETN0072	TRENTO (TN)	Via Giovannelli, 4	122,45	A2	1981
156	ASI	4	ETN0073	TRENTO (TN)	Via Giovannelli, 4	125,63	A2	1982
157	AST	4	ETS0093	TRIESTE (TS)	Via Revoltella, 36	58,6	A3	
158	AST	4	ETS0094	TRIESTE (TS)	Via Revoltella, 36	61	A3	
159	AST	4	ETS0095	TRIESTE (TS)	Via Revoltella, 36	61	A3	
160	AST	4	ETS0096	TRIESTE (TS)	Via Revoltella, 36	61	A3	
161	AST	4	ETS0097	TRIESTE (TS)	Via Revoltella, 36	61	A3	
162	AST	4	ETS0098	TRIESTE (TS)	Via Revoltella, 36	61	A3	
163	AST	4	ETS0099	TRIESTE (TS)	Via Revoltella, 36	61	A3	
164	AST	4	ETS0100	TRIESTE (TS)	Via Revoltella, 36	61	A3	
165	AST	4	ETS0101	TRIESTE (TS)	Via Revoltella, 36	61	A3	
166	AST	4	ETS0102	TRIESTE (TS)	Via Revoltella, 36	61	A3	
167	AST	4	ETS0103	TRIESTE (TS)	Via Mameli, 1	58,3	A3	
168	AST	4	ETS0104	TRIESTE (TS)	Via Mameli, 1	58,3	A3	
169	AST	4	ETS0105	TRIESTE (TS)	Via Mameli, 1	61,25	A3	
170	AST	4	ETS0106	TRIESTE (TS)	Via Mameli, 1	57,25	A3	
171	AST	4	ETS0107	TRIESTE (TS)	Via Mameli, 1	62,5	A3	
172	AST	4	ETS0108	TRIESTE (TS)	Via Mameli, 1	61,25	A3	
173	AST	4	ETS0109	TRIESTE (TS)	Via Mameli, 1	58,3	A3	
174	AST	4	ETS0110	TRIESTE (TS)	Via Mameli, 1	58,3	A3	
175	AST	4	ETS0111	TRIESTE (TS)	Via Mameli, 1	61,25	A3	
176	AST	4	ETS0112	TRIESTE (TS)	Via Mameli, 1	62,5	A3	
177	AST	4	ETO0518	VENARIA (TO)	Via Trucchi, 3.	94,87	NC	1928
178	ASI	4	ETO0519	VENARIA (TO)	Via Trucchi, 3.	127,9	NC	1928
179	AST	4	ETO0520	VENARIA (TO)	Via Trucchi, 3.	120,9	NC	1928

N°	Classif.	Status	Codice Alloggi	Località	Indirizzo	mq.	Cat. Catast.	Anno Costruz.
180	AST	4	EVE0060	VENEZIA MESTRE (VE)	Via Cimitero, 45	0	A3	1958
181	AST	4**	EVE0075	VENEZIA MESTRE (VE)	Via Vallon, 107	117,33	A3	1956
182	AST	4**	EVE0077	VENEZIA MESTRE (VE)	Via Vallon, 103	117,33	A3	1950
183	AST	4	EVC0034	VERCELLI (VC)	Piazza Cognolio, 2	107,93	NC	1891
184	ASGC	4**	EVR0061	VERONA (VR)	Via Monte Tesoro, 1	0	A3	1962
185	AST	4	EUD0769	VILLA VICENTINA (UD)	Via Aquileia, 6		A3	
186	AST	4	EUD0770	VILLA VICENTINA (UD)	Via Aquileia, 1		A3	
187	AST	4**	EUD0771	VILLA VICENTINA (UD)	Via Gorizia, 1/B	105	A3	
188	AST	4**	EUD0772	VILLA VICENTINA (UD)	Via Gorizia, 1	107	A3	
189	ASI	4	EUD0773	VILLA VICENTINA (UD)	Via Gorizia, 1	118	A3	
190	AST	4	EUD0774	VILLA VICENTINA (UD)	Via Gorizia, 1	107	A3	
191	AST	4	EBZ0574	VIPITENO (BZ)	Via Vizze, 49	95,59	A2	1982
192	AST	4	EBZ0575	VIPITENO (BZ)	Via Vizze, 42	92,49	A2	1979
193	AST	4*	EBZ0576	VIPITENO (BZ)	Via Vizze, 42	142,49	A2	1982
194	AST	4	EBZ0577	VIPITENO (BZ)	Via Vizze, 49	106,09	A2	1982
195	AST	4	EBZ0578	VIPITENO (BZ)	Via Vizze, 42	97,46	A2	1982
196	AST	4*	EBZ0579	VIPITENO (BZ)	Via Vizze, 49	135,74	A2	1968
197	AST	4**	EBZ0580	VIPITENO (BZ)	Via Vizze, 42	87,38	A2	1982
198	AST	4	EBZ0581	VIPITENO (BZ)	Via Vizze, 49	106,8	A2	1979
199	AST	4*	EBZ0582	VIPITENO (BZ)	Via Vizze, 42	101,86	A2	1979
200	AST	4*	EBZ0583	VIPITENO (BZ)	Via Vizze, 49	107,13	A2	1979
201	AST	4	EBZ0584	VIPITENO (BZ)	Via Vizze, 49	98,08	A2	1982

(*) Alloggio occupato da utente con titolo (n. 23);

(**) Alloggio occupato da utente senza titolo (n. 20).

ALLOGGI DI SERVIZIO

“ALIENABILI”

ANNESSO 4

ESERCITO

REGIONE MILITARE CENTRO

**COMANDO REGIONE MILITARE CENTRO
ALLOGGI DI SERVIZIO**

Alienabili - N. 104

Situazione aggiornata al 31 dicembre 2001

Annesso 4

N°	Classif.	Status	Codice Alloggi	Località	Indirizzo	mq.	Cat. Catast.	Anno Costruz.
1	AST	4(**)	EMS0013	AULLA (MS)	VIA TURATI N.24	216,2	A/3	1938
2	AST	4	EMS0019	AULLA (MS)	F. TURATI 16	161,64	A/3	1938
3	AST	4(**)	EF10009	FIRENZE	DELL'ARCOLAIO 44/A	88,71	A/2	1964
4	AST	4(*)	EF10010	FIRENZE	DELL'ARCOLAIO 44/A	108,11	A/2	1964
5	AST	4(*)	EF10011	FIRENZE	DELL'ARCOLAIO 44/A	112,29	A/2	1964
6	ASI	4(**)	EF10012	FIRENZE	DELL'ARCOLAIO 44/A	110,32	A/2	1964
7	AST	4(**)	EF10013	FIRENZE	DELL'ARCOLAIO 44/A	133,2	A/2	1964
8	AST	4(*)	EF10014	FIRENZE	DELL'ARCOLAIO 44/A	93,6	A/2	1964
9	AST	4(*)	EF10015	FIRENZE	DELL'ARCOLAIO 44/A	107,8	A/2	1964
10	AST	4(**)	EF10016	FIRENZE	DELL'ARCOLAIO 44/A	120,73	A/2	1964
11	AST	4(**)	EF10017	FIRENZE	DELL'ARCOLAIO 44/A	134,2	A/2	1964
12	AST	4(**)	EF10018	FIRENZE	DELL'ARCOLAIO 44/A	98,7	A/2	1964
13	AST	4(*)	EF10019	FIRENZE	DELL'ARCOLAIO 44/A	105,5	A/2	1964
14	AST	4(**)	EF10020	FIRENZE	DELL'ARCOLAIO 44/A	114,1	A/2	1964
15	AST	4(*)	EF10036	FIRENZE	BERIGNOLO 13	70,24	A/3	1961
16	AST	4(**)	EF10037	FIRENZE	BERIGNOLO 13	123,8	A/3	1961
17	AST	4	EF10038	FIRENZE	BERIGNOLO 13	98,22	A/3	1961
18	AST	4(*)	EF10039	FIRENZE	BERIGNOLO 13	82,3	A/3	1961
19	AST	4(*)	EF10040	FIRENZE	BERIGNOLO 13	96,3	A/3	1961
20	AST	4(**)	EF10041	FIRENZE	BERIGNOLO 13	86,9	A/3	1961
21	ASI	4(*)	EF10042	FIRENZE	BERIGNOLO 13	74,3	A/3	1961
22	AST	4(*)	EF10043	FIRENZE	BERIGNOLO 13	95,3	A/3	1961
23	AST	4(*)	EF10044	FIRENZE	BERIGNOLO 13	86,4	A/3	1961
24	AST	4(*)	EF10173	FIRENZE	BRANDINI 24	82,98	A/2	1958
25	AST	4(*)	EF10174	FIRENZE	BRANDINI 24	172,2	A/2	1958
26	AST	4(**)	EF10175	FIRENZE	BRANDINI 24	85,85	A/2	1958
27	AST	4(*)	EF10176	FIRENZE	BRANDINI 24	99,18	A/2	1958
28	AST	4(*)	EF10177	FIRENZE	BRANDINI 24	77,68	A/2	1958
29	AST	4(*)	EF10178	FIRENZE	BRANDINI 24	88,1	A/2	1958
30	AST	4(**)	EF10179	FIRENZE	BRANDINI 24	103,31	A/2	1958
31	AST	4(*)	EF10180	FIRENZE	BRANDINI 24	79,72	A/2	1958
32	AST	4(**)	EF10182	FIRENZE	MALCONTENTI 1	88,7	A/2	1952
33	AST	4(**)	EF10183	FIRENZE	MALCONTENTI 1	94,3	A/2	1952
34	AST	4(*)	EF10184	FIRENZE	MALCONTENTI 1	73,12	A/2	1952
35	AST	4(*)	EF10185	FIRENZE	MALCONTENTI 1	91,8	A/2	1952
36	AST	4(*)	EF10186	FIRENZE	MALCONTENTI 1	99,8	A/2	1952
37	AST	4(*)	EF10187	FIRENZE	MALCONTENTI 1	78,9	A/2	1952
38	AST	4(*)	EF10188	FIRENZE	MALCONTENTI 1	94,1	A/2	1952
39	AST	4(*)	EF10189	FIRENZE	MALCONTENTI 1	100,8	A/2	1952
40	AST	4(*)	EF10190	FIRENZE	MALCONTENTI 1	75,4	A/2	1952
41	AST	4(**)	EF10191	FIRENZE	MALCONTENTI 1	94,7	A/2	1952
42	AST	4(**)	EF10192	FIRENZE	MALCONTENTI 1	94,6	A/2	1950
43	AST	4(**)	EF10058	SESTO FIORENTINO	GRAMSCI 550	103,2	A/2	1963
44	AST	4(**)	EF10059	SESTO FIORENTINO	GRAMSCI 550	102,27	A/2	1963
45	AST	4(**)	EF10060	SESTO FIORENTINO	GRAMSCI 550	103,2	A/2	1963
46	AST	4(**)	EF10061	SESTO FIORENTINO	GRAMSCI 550	105,6	A/2	1963
47	AST	4(**)	EF10062	SESTO FIORENTINO	GRAMSCI 550	125,4	A/2	1963
48	AST	4(**)	EF10063	SESTO FIORENTINO	GRAMSCI 550	108,18	A/2	1963
49	AST	4(**)	EF10064	SESTO FIORENTINO	GRAMSCI 550	125,5	A/2	1963
50	AST	4(*)	EF10065	SESTO FIORENTINO	GRAMSCI 550	104,75	A/2	1963
51	AST	4(**)	EF10066	SESTO FIORENTINO	GRAMSCI 550	125,4	A/2	1963
52	AST	4(**)	EF10067	SESTO FIORENTINO	GRAMSCI 550	108,1	A/2	1963
53	AST	4(*)	EF10068	SESTO FIORENTINO	GRAMSCI 550	125,4	A/2	1963
54	AST	4(*)	EF10069	SESTO FIORENTINO	GRAMSCI 550	108,15	A/2	1963
55	AST	4(**)	EF10070	SESTO FIORENTINO	GRAMSCI 550	155,27	A/2	1963
56	AST	4	EF10071	SESTO FIORENTINO	GRAMSCI 550	158,1	A/2	1963

N°	Classif.	Status	Codice Alloggi	Località	Indirizzo	mq.	Cat. Catast.	Anno Costruz.
57	AST	4(*)	EF10072	SESTO FIORENTINO	GRAMSCI 558	126,52	A/2	1963
58	AST	4(*)	EF10073	SESTO FIORENTINO	GRAMSCI 558	133,35	A/2	1963
59	AST	4(*)	EF10074	SESTO FIORENTINO	GRAMSCI 558	121,3	A/2	1963
60	AST	4(*)	EF10075	SESTO FIORENTINO	GRAMSCI 558	123,1	A/2	1963
61	AST	4(*)	EF10076	SESTO FIORENTINO	GRAMSCI 558	132,4	A/2	1963
62	AST	4(*)	EF10077	SESTO FIORENTINO	GRAMSCI 558	127,86	A/2	1963
63	AST	4(**)	EF10078	SESTO FIORENTINO	GRAMSCI 558	122,39	A/2	1963
64	AST	4(**)	EF10079	SESTO FIORENTINO	GRAMSCI 558	127,86	A/2	1963
65	AST	4(**)	EF10080	SESTO FIORENTINO	GRAMSCI 558	133,1	A/2	1963
66	AST	4(**)	EF10084	SESTO FIORENTINO	GORA 32	94,2	A/2	1965
67	AST	4(*)	EF10085	SESTO FIORENTINO	GORA 32	89,55	A/2	1965
68	AST	4(**)	EF10086	SESTO FIORENTINO	GORA 32	89,6	A/2	1965
69	AST	4(*)	EF10087	SESTO FIORENTINO	GORA 36	133,4	A/2	1965
70	AST	4(*)	EF10088	SESTO FIORENTINO	GORA 36	100,94	A/2	1965
71	AST	4(**)	EF10089	SESTO FIORENTINO	GORA 36	102,54	A/2	1965
72	AST	4(*)	EF10090	SESTO FIORENTINO	GORA 38	116,36	A/2	1965
73	AST	4(*)	EF10091	SESTO FIORENTINO	GORA 38	95,7	A/2	1965
74	AST	4(*)	EF10092	SESTO FIORENTINO	GORA 34	158,93	A/2	1972
75	ASI	4(*)	EF10093	SESTO FIORENTINO	GORA 34	89,72	A/2	1974
76	AST	4(*)	EF10094	SESTO FIORENTINO	GORA 34	88,25	A/2	1974
77	AST	4(*)	EF10095	SESTO FIORENTINO	GORA 34	91,3	A/2	1974
78	AST	4(**)	EF10096	SESTO FIORENTINO	GORA 34	79,8	A/2	1974
79	AST	4(*)	EF10097	SESTO FIORENTINO	GORA 34	116,64	A/2	1974
80	AST	4	EF10098	SESTO FIORENTINO	GORA 34	117,45	A/2	1974
81	AST	4(*)	ESI0003	SIENA	MAZZINI 1	92,79	A/2	1949
82	AST	4	ESI0004	SIENA	MAZZINI 1	59,81	A/2	1949
83	AST	4(*)	ESI0005	SIENA	MAZZINI 1	78,2	A/2	1949
84	AST	4(*)	ESI0006	SIENA	MAZZINI 1	83,4	A/2	1949
85	AST	4(*)	ESI0007	SIENA	MAZZINI 1	96,79	A/2	1949
86	AST	4	ESI0008	SIENA	MAZZINI 1	82,2	A/2	1949
87	AST	4	ESI0009	SIENA	MAZZINI 3	78,6	A/2	1949
88	AST	4(*)	ESI0010	SIENA	MAZZINI 3	80,87	A/2	1949
89	AST	4(**)	ESI0011	SIENA	MAZZINI 3	77,66	A/2	1949
90	AST	4(**)	ESI0012	SIENA	MAZZINI 3	157,5	A/2	1949
91	AST	4(*)	ESI0013	SIENA	MAZZINI 3	155,9	A/2	1949
92	AST	4(*)	ESI0014	SIENA	MAZZINI 5	118,54	A/2	1949
93	AST	4(**)	ESI0015	SIENA	MAZZINI 5	77,95	A/2	1949
94	AST	4(**)	ESI0016	SIENA	MAZZINI 5	139,32	A/2	1949
95	AST	4(*)	ESI0017	SIENA	MAZZINI 5	84,48	A/2	1949
96	AST	4(*)	ESI0018	SIENA	MAZZINI 5	158,1	A/2	1949
97	AST	4(**)	ESI0019	SIENA	MAZZINI 7	70	A/2	1949
98	AST	4(*)	ESI0020	SIENA	MAZZINI 7	74,1	A/2	1949
99	AST	4(*)	ESI0021	SIENA	MAZZINI 7	72,4	A/2	1949
100	AST	4(*)	ESI0022	SIENA	MAZZINI 7	90,89	A/2	1949
101	AST	4	ESI0023	SIENA	MAZZINI 7	77,7	A/2	1949
102	AST	4(**)	ESI0024	SIENA	MAZZINI 9	101,06	A/2	1949
103	AST	4(*)	ESI0025	SIENA	MAZZINI 9	118,1	A/2	1949
104	AST	4(**)	ESI0026	SIENA	MAZZINI 9	94,34	A/2	1949

(*) alloggio occupato da utente in titolo

(**) alloggio occupato da utente senza titolo

ALLOGGI DI SERVIZIO

“ALIENABILI”

ANNESSE 4

ESERCITO

REGIONE MILITARE SUD

**COMANDO REGIONE MILITARE SUD
ALLOGGI DI SERVIZIO**

Alienabili - N. 20

Situazione aggiornata al 31 dicembre 2001

Annesso 4

N°	Classif.	Status	Codice Alloggi	Località	Indirizzo	mq.	Cat. Catast.	Anno Costruz.
1	AST	4	EBA0074	BARI	Viale Mercadante 12	104	A/3	1864
2	ASGC	4	ECE0066	CASERTA	Via Molino 11	163	A/4	1975
3	ASI	4	ELE0005	LECCE	Via Monteroni 19	140	A/3	1891
4	ASI	4	ENA0303	NAPOLI	Piazza A Diaz	128	A/4	1975
5	AST	4	ENA0311	NAPOLI	Corso Malta 113	85	A/4	1975
6	ASI	4	ENA0312	NAPOLI	Corso Malta 113	64	A/4	1975
7	AST	4	ENA0313	NAPOLI	Corso Malta 113	64	A/4	1975
8	AST	4	ENA0314	NAPOLI	Corso Malta 113	69	A/4	1975
9	AST	4	ESA0076	NOCERA INFERIORE	Via Solimena 1	193	A/4	1975
10	AST	4	ESA0077	NOCERA INFERIORE	Via Solimena 1	178	A/4	1975
11	ASI	4	ENA0038	NOLA	Via S Paolo Belsito 135	160	A/2	1975
12	AST	4	ENA0039	NOLA	Via S Paolo Belsito 135	165	A/2	1975
13	ASI	4	ENA0040	NOLA	Via S Paolo Belsito 135	133	A/2	1975
14	AST	4	ENA0041	NOLA	Via S Paolo Belsito 135	188	A/2	1975
15	ASGC	4	ESA0131	PADULA		155		
16	AST	4	ESA0132	PADULA		155		
17	AST	4	EBA0164	TARANTO	Via Cugini	136	A/3	1901
18	AST	4	EBA0165	TARANTO	Via Cugini	124	A/3	1901
19	AST	4	EBA0168	TARANTO	Via Cugini	77	A/3	1901
20	ASI	4	ERC0004	VILLA S. GIOVANNI	Via Garibaldi 108	77	A/4	1975

ALLOGGI DI SERVIZIO

“ALIENABILI”

ANNESSE 4

ESERCITO

COMANDO MILITARE DELLA CAPITALE

**COMANDO MILITARE DELLA CAPITALE
ALLOGGI DI SERVIZIO**

Alienabili - N. 99

Situazione aggiornata al 31 dicembre 2001

Annesso 4

N°	Classif.	Status	Codice Alloggi	Località	Indirizzo	mq.	Cat. Catast.	Anno Costruz.
1	AST	4(*)	ELT3803	GAETA	Via Annunziata, 2	94,52	A4	1858
2	AST	4(*)	ELT3804	GAETA	Via Annunziata, 4	106,82	A4	1945
3	AST	4(*)	ELT3805	GAETA	Via Annunziata, 4	93,00	A4	1945
4	AST	4	ELT3806	GAETA	Via Annunziata, 4	106,63	A4	1945
5	AST	4	ELT3807	GAETA	Via Annunziata, 4	92,46	A4	1945
6	AST	4(*)	ELT3808	GAETA	Via Annunziata, 4	92,08	A4	1945
7	AST	4(*)	ELT3809	GAETA	Via Annunziata, 4	100,00	A4	1945
8	AST	4(*)	ELT3810	GAETA	Via Annunziata, 4	94,22	A4	1945
9	AST	4(*)	ELT3811	GAETA	Via Annunziata, 4	108,16	A4	1948
10	AST	4(*)	ELT3812	GAETA	Via Annunziata, 4	101,00	A4	1945
11	AST	4(*)	ELT3813	GAETA	Via Annunziata, 4	116,76	A4	1948
12	AST	4(*)	ELT3814	GAETA	Via Annunziata, 2	87,32	A4	1945
13	AST	4(*)	ELT3814A	GAETA	Via Annunziata, 64	97,74	A4	1945
14	AST	4(*)	ELT3816	GAETA	Via Annunziata, 26	149,85	A2	1945
15	AST	4(*)	ELT3817	GAETA	Via Annunziata, 26	192,21	A2	1945
16	ASI	4(**)	ELT3818	GAETA	Via Annunziata, 26	435,94	A2	1945
17	AST	4(*)	ELT3819	GAETA	Via Annunziata, 26	128,42	A2	1945
18	AST	4(*)	ELT3820	GAETA	Via Annunziata, 26	207,54	A2	1945
19	AST	4(*)	ELT3821	GAETA	Via Annunziata, 26	194,19	A2	1945
20	AST	4	ELT3823	GAETA	Via Annunziata, 34	107,30	A2	1945
21	AST	4(*)	ELT3824	GAETA	Via Annunziata, 34	143,77	A2	1945
22	AST	4(*)	ELT3825	GAETA	Via Annunziata, 34	179,82	A2	1945
23	AST	4(*)	ELT3826	GAETA	Via Annunziata, 34	121,58	A2	1945
24	AST	4	ELT3827	GAETA	Via Annunziata, 34	232,81	A2	1945
25	AST	4(*)	ELT3831	GAETA	Via Annunziata, 64	92,72	A4	1858
26	AST	4(*)	ELT3832	GAETA	Via Annunziata, 64	70,59	A4	1945
27	AST	4	ELT3833	GAETA	Via Annunziata, 64	107,45	A4	1945
28	AST	4(*)	ELT3834	GAETA	Via Annunziata, 64	97,29	A4	1945
29	AST	4(*)	ELT3835	GAETA	Via Annunziata, 64	70,25	A4	1945
30	AST	4(*)	ELT3836	GAETA	Via Annunziata, 64	121,48	A4	1945
31	AST	4(*)	ELT3836B	GAETA	Via Annunziata, 64	107,94	A4	1848
32	AST	4(*)	ELT3845	GAETA	Via Annunziata, 31	217,31	A2	1945
33	ASI	4	ELT3846	GAETA	Via Annunziata, 31	208,86	A2	1945
34	AST	4	ERM4226	MONTELIBRETTI	Via Montemaggiore	66,40	A2	1945
35	ASGC	4	ERM0915	RIANO FLAMINIO	Procoio Nuovo	94,81	A2	1980
36	AST	4	ERM0009	ROMA	Via degli Acquasparta, 3	55,22	A2	1945
37	AST	4	ERM0012	ROMA	Via degli Acquasparta, 3	87,62	A2	1945
38	AST	4	ERM0146	ROMA	Via Bravetta, 739	110,00	A2	1945
39	AST	4	ERM0291	ROMA	Via Colle Salvetti, 13/a	99,14	A2	1945
40	AST	4	ERM0581B	ROMA	Largo Gerolamo Rainaldi, 5	36,44	A2	1945
41	AST	4(*)	ERM0829	ROMA	Via Prenestina, 919	137,84	A2	1950
42	AST	4(**)	ERM0830	ROMA	Via Prenestina, 919	121,98	A2	1945
43	AST	4(*)	ERM0831	ROMA	Via Prenestina, 919	137,14	A2	1950
44	AST	4	ERM0832	ROMA	Via Prenestina, 919	141,83	A2	1950
45	AST	4(*)	ERM0833	ROMA	Via Prenestina, 919	120,35	A2	1950
46	ASI	4(*)	ERM0834	ROMA	Via Prenestina, 919	132,37	A2	1950
47	AST	4(*)	ERM0835	ROMA	Via Prenestina, 919	142,31	A2	1950
48	AST	4(*)	ERM0836	ROMA	Via Prenestina, 919	119,78	A2	1945
49	AST	4	ERM0837	ROMA	Via Prenestina, 919	141,05	A2	1950
50	AST	4(*)	ERM0838	ROMA	Via Prenestina, 919	121,38	A2	1950
51	AST	4(*)	ERM0838A	ROMA	Via Prenestina, 919	131,41	A2	1945
52	ASI	4	ERM0838B	ROMA	Via Prenestina, 919	136,59	A2	1950
53	AST	4(*)	ERM0839	ROMA	Via Tiratelli, 16/c	155,93	A2	1940
54	AST	4(*)	ERM0840	ROMA	Via Tiratelli, 32	196,94	A2	1940
55	AST	4(**)	ERM0841	ROMA	Via Tiratelli, 32	85,76	A2	1940
56	AST	4(*)	ERM0842	ROMA	Via Tiratelli, 16/b	96,72	A2	1945
57	AST	4(**)	ERM0843	ROMA	Via Tiratelli, 18/a	77,09	A2	1940

N°	Classif.	Status	Codice Alloggi	Località	Indirizzo	mq.	Cat. Catast.	Anno Costruz.
58	AST	4	ERM0843B	ROMA	Via Tiratelli, 18/a	95,19	A2	1945
59	AST	4	ERM0843T	ROMA	Via Tiratelli, 18/b	109,64	A2	1940
60	ASGC	4(*)	ERM0844	ROMA	Via Prenestina, 919	114,65	A2	1950
61	AST	4(*)	ERM0845	ROMA	Via Prenestina, 919	106,81	A2	1950
62	ASGC	4(*)	ERM0846	ROMA	Via Prenestina, 919	98,23	A2	1950
63	AST	4(*)	ERM0847	ROMA	Via Prenestina, 919	88,29	A2	1950
64	AST	4	ERM0848	ROMA	Via Prenestina, 919	82,03	A2	1950
65	AST	4	ERM0849	ROMA	Via Prenestina, 919	86,42	A2	1950
66	AST	4	ERM0850	ROMA	Via Tiratelli, 26	114,61	A2	1945
67	AST	4(*)	ERM0851	ROMA	Via Tiratelli, 20	101,11	A2	1945
68	AST	4	ERM0852	ROMA	Via Tiratelli, 16/f	112,91	A2	1945
69	AST	4(*)	ERM0853	ROMA	Via Tiratelli, 32	93,72	A2	1940
70	AST	4(*)	ERM0854	ROMA	Via Tiratelli, 16/a	113,67	A2	1940
71	ASGC	4(*)	ERM0854A	ROMA	Via Tiratelli, 22	105,51	A2	1940
72	AST	4(*)	ERM0854B	ROMA	Via Tiratelli, 24	129,92	A2	1945
73	AST	4(*)	ERM0854C	ROMA	Via Tiratelli, 18/a	126,38	A2	1945
74	AST	4(*)	ERM1094	ROMA	Via Trionfale, 7348	59,00	A2	1945
75	AST	4(*)	ERM1095	ROMA	Via Trionfale, 7348	74,50	A2	1945
76	AST	4(**)	ERM1097	ROMA	Via Trionfale, 7348	116,50	A2	1945
77	AST	4(*)	ERM1101	ROMA	Via Trionfale, 7428	117,28	A2	1945
78	AST	4(*)	ERM1102	ROMA	Via Trionfale, 7428	105,50	A2	1945
79	AST	4(*)	ERM1103	ROMA	Via Trionfale, 7428	130,59	A2	1945
80	AST	4(*)	ERM1104	ROMA	Via Trionfale, 7428	99,79	A2	1945
81	AST	4(**)	ERM1106	ROMA	Via Trionfale, 7448	82,65	A2	1945
82	AST	4	ERM1107	ROMA	Via Trionfale, 7428	90,62	A2	1945
83	AST	4(*)	ERM1108	ROMA	Via Trionfale, 7428	85,33	A2	1945
84	AST	4(*)	ERM1109	ROMA	Via Trionfale, 7428	123,00	A2	1945
85	AST	4(*)	ERM1110	ROMA	Via Trionfale, 7428	70,00	A2	1945
86	AST	4(*)	ERM1111	ROMA	Via Trionfale, 7428	71,50	A2	1945
87	AST	4(*)	ERM1112	ROMA	Via Trionfale, 7428	103,00	A2	1945
88	AST	4(*)	ERM1113	ROMA	Via Trionfale, 7474	70,00	A2	1945
89	AST	4(*)	ERM1115	ROMA	Via Trionfale, 7506	103,00	A2	1945
90	AST	4	ERM1118	ROMA	Via Trionfale, 7798	90,37	A2	1963
91	AST	4(*)	ERM1119	ROMA	Via Trionfale, 7798	121,86	A2	1930
92	AST	4(*)	ERM1120	ROMA	Via Trionfale, 7798	82,25	A2	1963
93	AST	4	ERM1121	ROMA	Via Trionfale, 7798	66,85	A2	1963
94	AST	4(*)	ERM1122	ROMA	Via Trionfale, 7798	82,25	A2	1963
95	AST	4(*)	ERM1123	ROMA	Via Trionfale, 7798	66,85	A2	1963
96	AST	4(*)	ERM1124	ROMA	Via Trionfale, 7798	82,25	A2	1963
97	AST	4	ERM1241	ROMA	Via Villa Troili, 100	78,45	A3	1945
98	AST	4	ERM2848	ROMA	Piazza Villoresi, 9	79,15	A2	1945
99	AST	4	ERM0640	VITINIA	Via Copparo, 42	69,96	A2	1945

(*) alloggio occupato da utente senza titolo

(**) alloggio occupato da utente in titolo

ALLOGGI DI SERVIZIO

“ALIENABILI”

ANNESSO 4

ESERCITO

COMANDO MILITARE AUTONOMO DELLA SICILIA

**COMANDO MILITARE AUTONOMO DELLA SICILIA
ALLOGGI DI SERVIZIO**

Alienabili - N. 6

Situazione aggiornata al 31 dicembre 2001

Annesso 4

N°	Classif.	Status	Codice Alloggi	Località	Indirizzo	mq.	Cat. Catast.	Anno Costruz.
1	AST	4(*)	EAG0349	AGRIGENTO	LARGO DIETRO S. GIACOMO N.3	90,00	A/3	1991
2	AST	4(*)	EAG0350	AGRIGENTO	LARGO DIETRO S. GIACOMO N.3	87,00	A/3	1991
3	AST	4	ECL0353	CALTANISSETTA	VIA E. DE NICOLA PAL. "SU", 31	105,94	A/3	1994
4	AST	4(**)	ECL0354	CALTANISSETTA	VIA E. DE NICOLA PAL. "SU", 35	101,49	A/3	1994
5	AST	4	ECL0355	CALTANISSETTA	VIA E. DE NICOLA PAL. "SU", 33	98,86	A/3	1994
6	ASGC	4	EEN0362	ENNA	CONTRADA BELLIA PIAZZA ARMERINA	87,41	A/3	>50 anni

(*) alloggio occupato senza titolo

(**) alloggio occupato con titolo

ALLOGGI DI SERVIZIO

“ALIENABILI”

ANNESSO 4

ESERCITO

COMANDO MILITARE AUTONOMO DELLA SARDEGNA

COMANDO MILITARE AUTONOMO DELLA SARDEGNA
ALLOGGI DI SERVIZIO

Alienabili - N. 0

Situazione aggiornata al 31 dicembre 2001

Annesso 4

N°	Classif.	Status	Codice Alloggi	Località	Indirizzo	mq.	Cat. Catast.	Anno Costruz.
----	----------	--------	----------------	----------	-----------	-----	--------------	---------------